



地域の皆様のご意見を踏まえて、愛知県内の主要渋滞箇所*を選定しました
～一般道路(愛知県内)10エリア、21区間、103箇所～
～高速道路(中部4県)本線19箇所(うち県内8箇所)
IC出口23箇所(うち県内19箇所)～

1. 概要

「愛知県道路交通渋滞対策推進協議会」では、昨年6月から、愛知県内における渋滞箇所について、検討を進めてきました。この度、道路利用者や市町村など地域の皆様を対象としたパブリックコメント(意見収集)の結果、及びITS技術を活用した最新データ等による検証を踏まえて、道路利用者のみなさまが実感している渋滞箇所等を「地域の主要渋滞箇所(一般道路)」(723箇所(10エリア※1、21区間※2、103箇所※3))として選定しましたのでお知らせします。

また、高速道路(中部4県)※4として、本線19箇所(うち県内8箇所)IC出口23箇所(うち県内19箇所)を選定しました。

今後は、今回選定した主要渋滞箇所について、対応方針を取りまとめ、効果的な渋滞対策に取り組んでいく予定です。

※) 渋滞発生状況等を踏まえ、主要渋滞箇所を「エリア」「区間」「箇所」に分類

※1) エリア・・・都市部等、混雑区間・箇所が面的に広がっており、複数路線に跨り複数の主要渋滞箇所を含む区域

※2) 区間・・・交差点等が連坦するなど、速度低下箇所が連続しており、複数の主要渋滞箇所を含む区間

※3) 箇所・・・単独で主要渋滞箇所を形成

※4) 高速道路については、各県の道路交通渋滞対策推進協議会及び中京圏渋滞ボトルネック対策協議会にて選定

—ポイント—

- ・ 7月に愛知県道路交通渋滞対策推進協議会において、愛知県内の主要渋滞箇所の素案を作成
- ・ 8月に道路利用者及び市町村から意見を募集するパブリックコメントを実施
- ・ 今回、パブリックコメントを踏まえて愛知県内の主要渋滞箇所を選定
- ・ 今後、主要渋滞箇所に対する対応方針を検討予定

選定箇所はホームページ上でご覧いただけます。

URL : <http://www.cbr.mlit.go.jp/road/jyutai/index.htm>

2. 資料 別紙

3. 配布先

中部地方整備局記者クラブ

4. 問い合わせ先

愛知県道路交通渋滞対策推進協議会事務局

国土交通省 中部地方整備局 名古屋国道事務所

(電話 052-853-7323 FAX 052-853-7332)

計画課長 いながき みつまさ 稲垣 光正

幹線道路の異状を発見したら・・・

道路緊急ダイヤル 緊急通報#9910へ

「地域の主要渋滞箇所」について

愛知県道路交通渋滞対策推進協議会

あらまし

- ・ 愛知県内における道路の渋滞対策を効率的に進めていくために、「愛知県道路交通渋滞対策推進協議会」※(以下「協議会」)において、渋滞箇所の的確な把握方法について検討しました。
- ・ このたび、検討結果を踏まえ、道路利用者のみなさまが実感している渋滞箇所等を「地域の主要渋滞箇所」として選定しました。

H24.6 第1回協議会

H24.7 第2回協議会

H24.12 第3回協議会

地域の主要渋滞箇所 選定

※「愛知県道路交通渋滞対策推進協議会」の構成員

国土交通省中部地方整備局、中部運輸局、愛知県警察本部、愛知県、名古屋市、名古屋高速道路公社、愛知県道路公社、中日本高速道路株式会社、愛知県トラック協会、愛知県バス協会、愛知県タクシー協会、名古屋タクシー協会

これまでの取り組み

- ・ 道路利用者と協議会の双方の意見を踏まえて、地域全体として実感している渋滞箇所を選定しました。

① 協議会の意見

最新のITS技術を有効活用して、客観的かつ効率的に渋滞箇所を抽出しました。

② 道路利用者等の意見

パブリックコメントにより、一般市民の他、関係自治体、バス協会、トラック協会、タクシー協会等から、幅広く意見を頂きました。

パブリックコメントの案内チラシ



素案の選定（協議会の意見）

- ・ 客観的データに基づき、渋滞発生箇所を抽出
- ・ 地域の交通特性を考慮した抽出方法を検討

パブリックコメントの実施（道路利用者等の意見）

- ・ 道路利用者が実感している渋滞箇所を抽出
- ・ 最新データや現地状況により渋滞状況を確認

「地域の主要渋滞箇所」の選定

- ・ 集中する渋滞箇所は、効率的に対策を実施できるよう、区間またはエリアに集約

最新のITS技術を有効活用

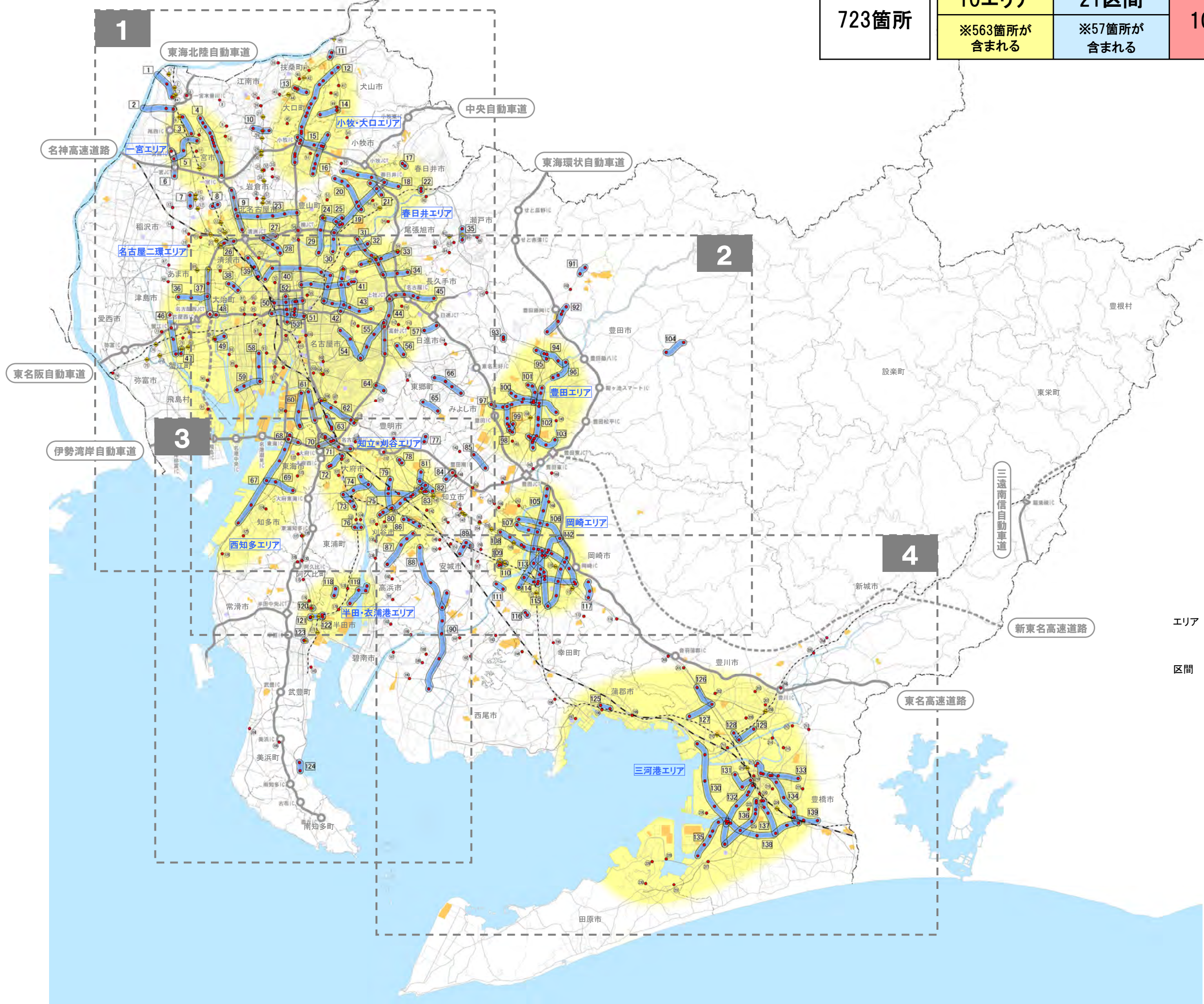
- ・ 道路利用者の移動情報（プローブデータ）を収集・分析
- ・ 速度低下等の道路交通状況を客観的かつ効率的に把握



今後の予定

- ・ 対策検討に向けて、地域毎にワーキンググループを設立して議論を進めます。
- ・ 今後、主要渋滞箇所については、最新交通データ及び地域の交通状況を踏まえ、随時見直しを図っていきます。

主要渋滞箇所数	集約されるエリア数	集約される区間数	単独箇所数
723箇所	10エリア	21区間	103箇所
	※563箇所が含まれる	※57箇所が含まれる	



エリア：都市部等、混雑区間・箇所が面的に広がっており、複数路線に跨り複数の主要渋滞箇所を含む区域
 区間：交差点等が連坦するなど、速度低下箇所が連続しており、複数の主要渋滞箇所を含む区間

凡例

<主要渋滞箇所>

- 箇所
- ◆ 箇所(踏切)
- 区間
- エリア

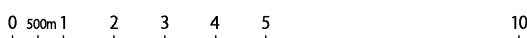
<道路種別>

- 高速道路
- 一般県道以上
- 市町村道

■ 主な工場等

● 主な大規模商業施設

1 尾張北部



凡例

<主要渋滞箇所>

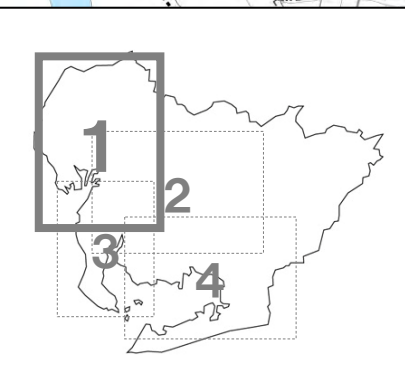
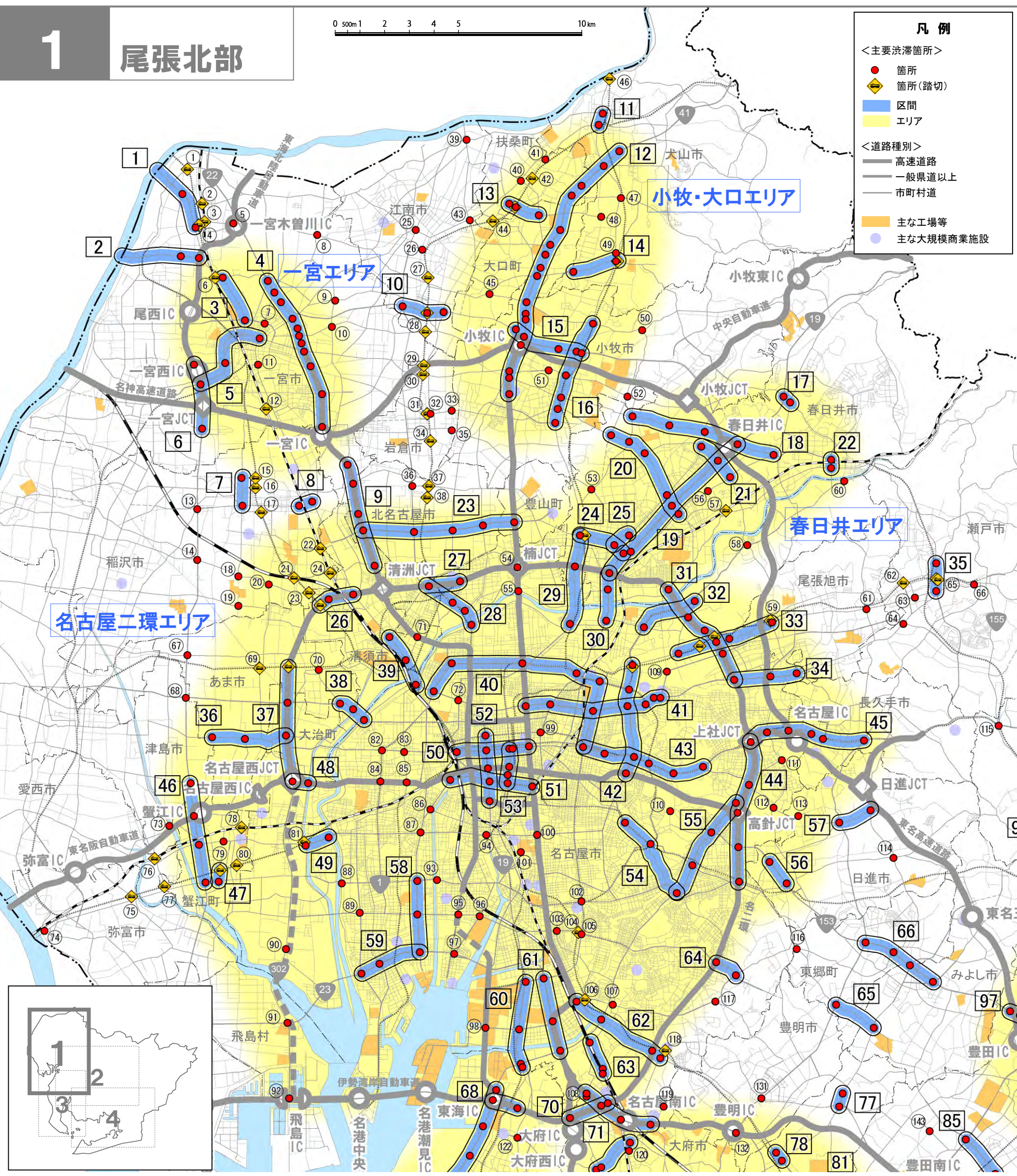
- 箇所
- ◆ 箇所(踏切)
- 区間
- エリア

<道路種別>

- 高速道路
- 一般県道以上
- 市町村道

■ 主な工場等

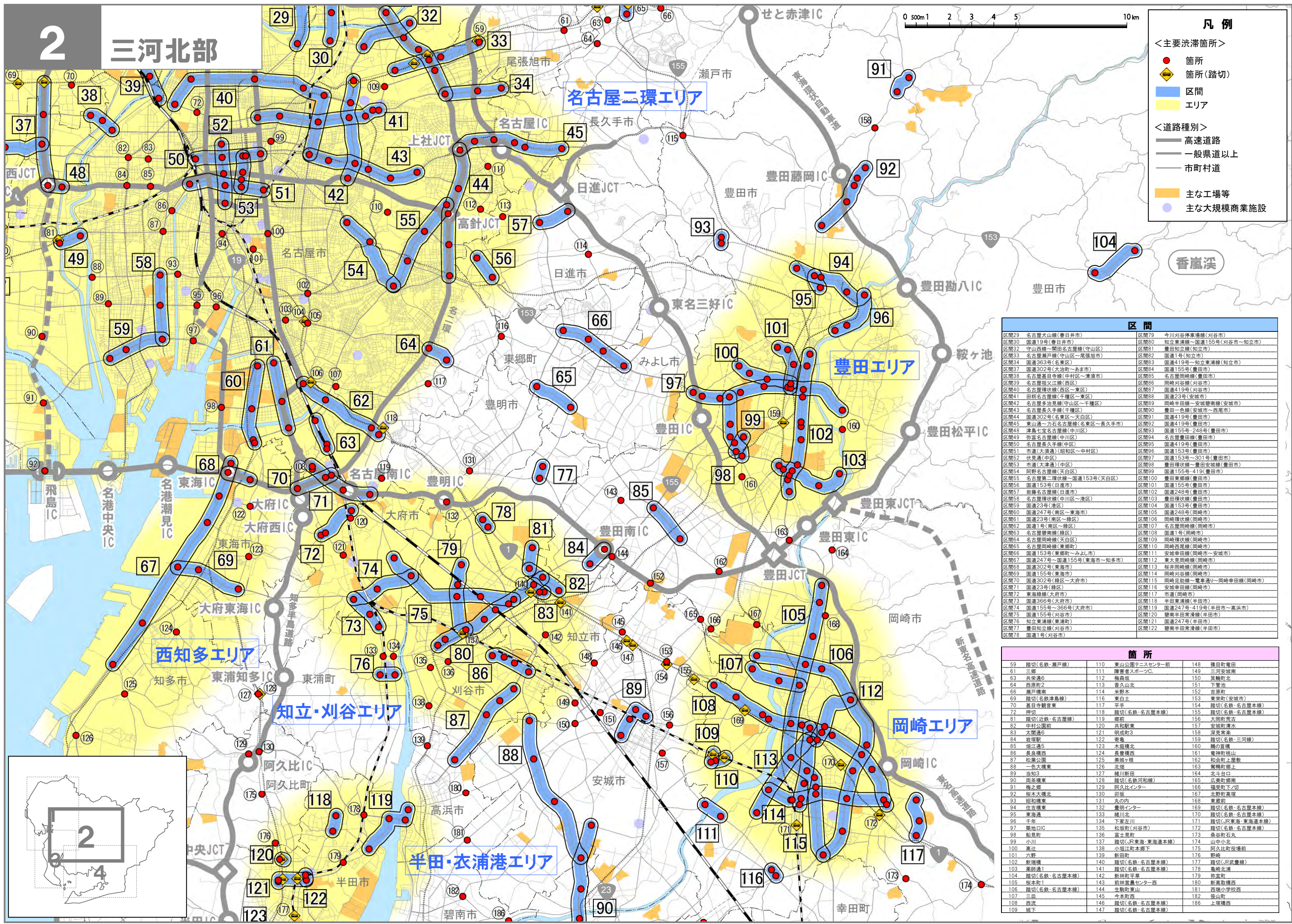
● 主な大規模商業施設



区間		
区間1 名古屋一宮線(一宮市)	区間26 国道302号(清須市)	区間51 市道(大須通)(昭和区~中村区)
区間2 大垣江南線(一宮市)	区間27 国道302号(西区)	区間52 伏見通(中区)
区間3 名古屋一宮線(一宮市)	区間28 名古屋江南線(西区)	区間53 市道(大津通)(中区)
区間4 国道22号(一宮市)	区間29 名古屋大山路(春日井市)	区間54 岡野名古屋線(天白区)
区間5 国道155号(一宮市)	区間30 国道19号(春日井市)	区間55 名古屋二環状線~国道153号(天白区)
区間6 岐阜稲沢線(一宮市)	区間31 国道302号(春日井~名東区)	区間56 国道153号(日進市)
区間7 一宮豊川線(稲沢市)	区間32 守山西線~開田名古屋線(守山区)	区間57 岩倉名古屋線(日進市)
区間8 春日井稲沢線(稲沢市)	区間33 名古屋瀬戸線(守山区~尾張旭市)	区間58 名古屋環状線(中川区~港区)
区間9 国道22号(一宮市~清須市)	区間34 国道363号(名東区)	区間59 西大海道
区間10 国道155号(江南市)	区間35 国道155号~市道(瀬戸市)	区間60 国道24号(南区~東海市)
区間11 春日井各務原線(犬山市)	区間36 名古屋津島線(大治町)	区間61 国道23号(南区~緑区)
区間12 国道41号(犬山市~小牧市)	区間37 国道302号(大治町~あま市)	区間62 国道1号(南区~緑区)
区間13 齊藤羽黒線(扶桑町~大口町)	区間38 名古屋目黒線(中川区~清須市)	区間63 名古屋豊南線(緑区)
区間14 若宮江南線(犬山市)	区間39 名古屋目黒線(西区)	区間64 名古屋岡崎線(天白区)
区間15 国道155号(小牧市)	区間40 名古屋環状線(西区~東区)	区間65 名古屋岡崎線(東郷町)
区間16 名古屋大山路(小牧市)	区間41 田原名古屋線(千種区~東区)	区間66 国道153号(東郷町~みよし市)
区間17 高蔵寺小牧線(春日井市)	区間42 名古屋多治見線(守山区~千種区)	区間68 国道302号(東海市)
区間18 国道155号(春日井市)	区間43 名古屋長久手線(千種区)	区間70 国道302号(緑区~大府市)
区間19 国道19号(春日井~北区)	区間44 国道302号(名東区~天白区)	区間71 国道23号(緑区)
区間20 春日井一宮線(春日井市)	区間45 東山通~一力名古屋線(名東区~長久手市)	区間77 豊田知立線(刈谷市)
区間21 名古屋外環状線~篠木尾張旭線(春日井市)	区間46 一宮豊川線(津島市~蟹江町)	区間78 国道1号(刈谷市)
区間22 国道155号(春日井市)	区間47 東・津島豊川線(蟹江町)	区間85 名古屋岡崎線(豊田市)
区間23 春日井稲沢線(北名古屋市~豊山町)	区間48 津島七宝名古屋線(中川区)	区間97 国道153号~301号(豊田市)
区間24 春日井稲沢線(春日井市)	区間49 弥富名古屋線(中川区)	
区間25 神屋味美線(春日井市)	区間50 名古屋長久手線(中区)	

箇所				
1 踏切(名鉄-名古屋本線)	26 江南駅西	51 市民会館北	76 踏切(JR東海-関西本線)	101 六野
2 踏切(JR東海-東海道本線)	27 踏切(名鉄-大山路)	52 下末西	77 踏切(近鉄-名古屋線)	102 新瑞橋
3 踏切(JR東海-東海道本線)	28 踏切(名鉄-大山路)	53 宮町	78 踏切(JR東海-関西本線)	103 兼新通1
4 踏切(名鉄-名古屋本線)	29 踏切(名鉄-大山路)	54 大我麻町	79 今	104 踏切(名鉄-名古屋本線)
5 一宮木曾川IC北西	30 踏切(名鉄-大山路)	55 新川中橋北	80 踏切(近鉄-名古屋線)	105 板本町1
6 踏切(JR東海道本線-名鉄-名古屋本線)	31 踏切(名鉄-大山路)	56 篠木町4	81 踏切(近鉄-名古屋線)	106 踏切(名鉄-名古屋本線)
7 文京	32 本町(岩倉市)	57 踏切(JR東海-中央本線)	82 中村公園前	107 三血
8 大日比野	33 岩倉団地	58 吉根東	83 太閤通6	108 西流
9 西大海道	34 踏切(名鉄-大山路)	59 踏切(名鉄-瀬戸線)	84 岩塚駅	109 城下
10 小赤見	35 大市場町環廻	60 東谷橋南	85 畑通5	110 東山公園テニセンター前
11 裁判所前	36 徳重南	61 三郷	86 長良橋西	111 陸軍省スポーツC
12 踏切(JR東海-東海道本線)	37 踏切(名鉄-大山路)	62 踏切(名鉄-瀬戸線)	87 松原公園	112 梅森宮
13 市役所前	38 踏切(名鉄-大山路)	63 共栄通6	88 一色大橋東	113 善久山北
14 梅須	39 愛岐大環廻	64 西原町2	89 当知3	114 米野木
15 踏切(名鉄-名古屋本線)	40 高木吉山	65 踏切(名鉄-瀬戸線)	90 岡茶橋東	115 八草インター南
16 踏切(名鉄-名古屋本線)	41 伊勢橋	66 瀬戸環廻	91 梅之郷	116 東白土
17 踏切(名鉄-名古屋本線)	42 踏切(名鉄-大山路)	67 丹波	92 桜木大橋北	117 平手
18 北島血屋敷	43 江森町南	68 経間町新田	93 昭和橋東	118 踏切(名鉄-名古屋本線)
19 大矢	44 踏切(名鉄-大山路)	69 踏切(名鉄津島線)	94 住吉橋東	119 藤前
20 高重	45 秋山3	70 基目寺観音東	95 東海道	120 共和駅東
21 踏切(名鉄-名古屋本線)	46 踏切(名鉄-大山路)	71 古城	96 千年	122 寄亀
22 踏切(JR東海-東海道支線)	47 羽黒	72 押切	97 築地IC	131 丸の内
23 踏切(名鉄-名古屋本線)	48 池ノ向	73 鹿伏免橋西	98 船見町	132 豊明インター
24 踏切(JR東海-東海道支線)	49 西北野	74 尾張大橋東	99 小川	143 前林公園センター西
25 桃源	50 本庄	75 踏切(近鉄-名古屋線)	100 高辻	

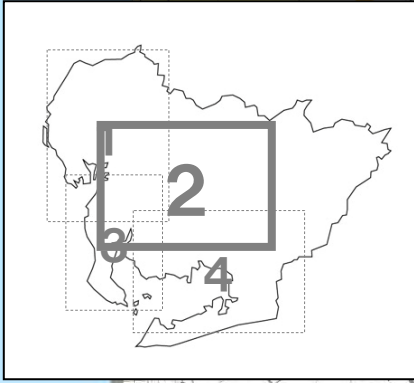
2 三河北部



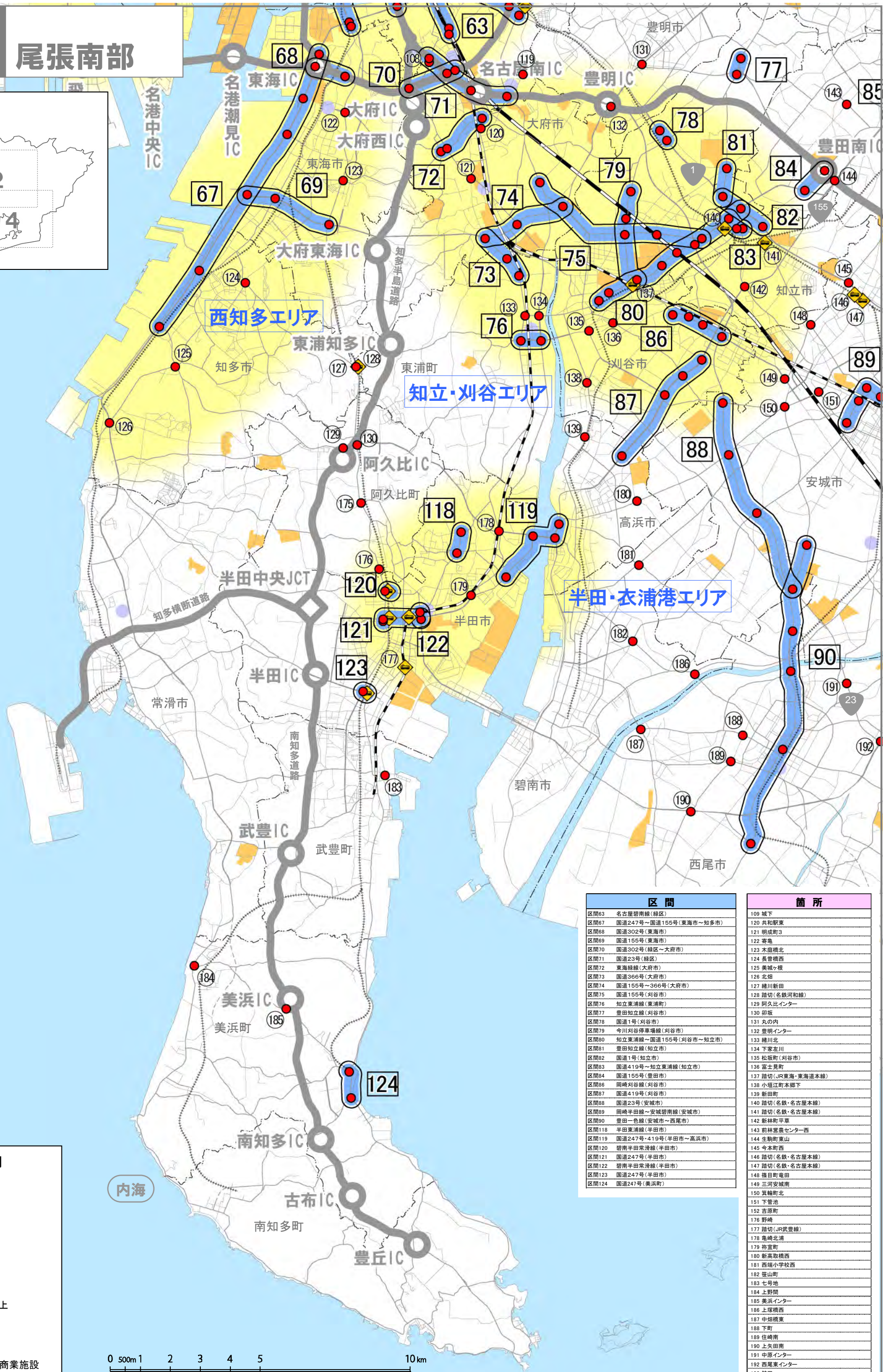
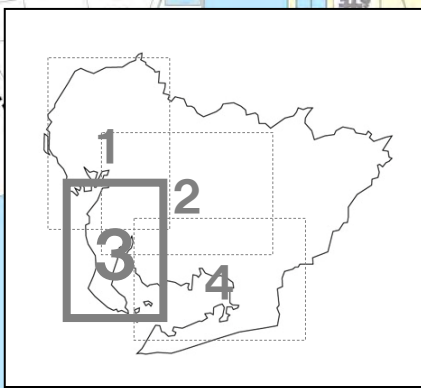
- 凡例**
- <主要渋滞箇所>
- 箇所
 - ◆ 箇所(踏切)
 - 区間
 - エリア
- <道路種別>
- 高速道路
 - 一般県道以上
 - 市町村道
- 主な工場等
- 主な大規模商業施設

区間	
区間29	名古屋大山線(春日井市)
区間30	国道19号(春日井市)
区間31	守山西線~関名古屋線(守山区)
区間32	名古屋南線(守山区~尾張旭市)
区間33	国道363号(名古屋)
区間34	国道302号(大治町~あま市)
区間35	名古屋基目寺線(中川区~清洲市)
区間36	名古屋垣立線(豊田)
区間37	名古屋垣立線(豊田)
区間38	名古屋垣立線(豊田)
区間39	名古屋垣立線(豊田)
区間40	名古屋垣立線(豊田)
区間41	名古屋垣立線(豊田)
区間42	名古屋垣立線(豊田)
区間43	名古屋垣立線(豊田)
区間44	名古屋垣立線(豊田)
区間45	名古屋垣立線(豊田)
区間46	名古屋垣立線(豊田)
区間47	名古屋垣立線(豊田)
区間48	名古屋垣立線(豊田)
区間49	名古屋垣立線(豊田)
区間50	名古屋垣立線(豊田)
区間51	名古屋垣立線(豊田)
区間52	名古屋垣立線(豊田)
区間53	名古屋垣立線(豊田)
区間54	名古屋垣立線(豊田)
区間55	名古屋垣立線(豊田)
区間56	名古屋垣立線(豊田)
区間57	名古屋垣立線(豊田)
区間58	名古屋垣立線(豊田)
区間59	名古屋垣立線(豊田)
区間60	名古屋垣立線(豊田)
区間61	名古屋垣立線(豊田)
区間62	名古屋垣立線(豊田)
区間63	名古屋垣立線(豊田)
区間64	名古屋垣立線(豊田)
区間65	名古屋垣立線(豊田)
区間66	名古屋垣立線(豊田)
区間67	名古屋垣立線(豊田)
区間68	名古屋垣立線(豊田)
区間69	名古屋垣立線(豊田)
区間70	名古屋垣立線(豊田)
区間71	名古屋垣立線(豊田)
区間72	名古屋垣立線(豊田)
区間73	名古屋垣立線(豊田)
区間74	名古屋垣立線(豊田)
区間75	名古屋垣立線(豊田)
区間76	名古屋垣立線(豊田)
区間77	名古屋垣立線(豊田)
区間78	名古屋垣立線(豊田)
区間79	名古屋垣立線(豊田)
区間80	名古屋垣立線(豊田)
区間81	名古屋垣立線(豊田)
区間82	名古屋垣立線(豊田)
区間83	名古屋垣立線(豊田)
区間84	名古屋垣立線(豊田)
区間85	名古屋垣立線(豊田)
区間86	名古屋垣立線(豊田)
区間87	名古屋垣立線(豊田)
区間88	名古屋垣立線(豊田)
区間89	名古屋垣立線(豊田)
区間90	名古屋垣立線(豊田)
区間91	名古屋垣立線(豊田)
区間92	名古屋垣立線(豊田)
区間93	名古屋垣立線(豊田)
区間94	名古屋垣立線(豊田)
区間95	名古屋垣立線(豊田)
区間96	名古屋垣立線(豊田)
区間97	名古屋垣立線(豊田)
区間98	名古屋垣立線(豊田)
区間99	名古屋垣立線(豊田)
区間100	名古屋垣立線(豊田)
区間101	名古屋垣立線(豊田)
区間102	名古屋垣立線(豊田)
区間103	名古屋垣立線(豊田)
区間104	名古屋垣立線(豊田)
区間105	名古屋垣立線(豊田)
区間106	名古屋垣立線(豊田)
区間107	名古屋垣立線(豊田)
区間108	名古屋垣立線(豊田)
区間109	名古屋垣立線(豊田)
区間110	名古屋垣立線(豊田)
区間111	名古屋垣立線(豊田)
区間112	名古屋垣立線(豊田)
区間113	名古屋垣立線(豊田)
区間114	名古屋垣立線(豊田)
区間115	名古屋垣立線(豊田)
区間116	名古屋垣立線(豊田)
区間117	名古屋垣立線(豊田)
区間118	名古屋垣立線(豊田)
区間119	名古屋垣立線(豊田)
区間120	名古屋垣立線(豊田)
区間121	名古屋垣立線(豊田)
区間122	名古屋垣立線(豊田)

箇所					
59	踏切(名鉄-瀬戸線)	110	東山公園アネスタター前	148	藤目町電田
60	三郷	111	陣着者スポーツC	149	三河安城南
61	共栄通6	112	梅野東	150	真輪町北
62	百原町2	113	香久山北	151	下宮池
63	瀬戸橋南	114	米野木	152	吉原町
64	踏切(名鉄津島線)	115	東白土	153	東栄町(安城市)
65	甚目寺観音東	116	平手	154	踏切(名鉄-名古屋本線)
66	踏切(空鉄-名古屋線)	117	堀切	155	踏切(名鉄-名古屋本線)
67	中村公園前	118	名鉄西谷線(岡崎市)	156	大岡町荒古
68	大塚通	119	名鉄西谷線(岡崎市)	157	安部町清水
69	大塚通	120	名鉄西谷線(岡崎市)	158	深草通
70	大塚通	121	名鉄西谷線(岡崎市)	159	踏切(名鉄-三河線)
71	大塚通	122	名鉄西谷線(岡崎市)	160	踏切(名鉄-三河線)
72	大塚通	123	名鉄西谷線(岡崎市)	161	踏切(名鉄-三河線)
73	大塚通	124	名鉄西谷線(岡崎市)	162	踏切(名鉄-三河線)
74	大塚通	125	名鉄西谷線(岡崎市)	163	踏切(名鉄-三河線)
75	大塚通	126	名鉄西谷線(岡崎市)	164	踏切(名鉄-三河線)
76	大塚通	127	名鉄西谷線(岡崎市)	165	踏切(名鉄-三河線)
77	大塚通	128	名鉄西谷線(岡崎市)	166	踏切(名鉄-三河線)
78	大塚通	129	名鉄西谷線(岡崎市)	167	踏切(名鉄-三河線)
79	大塚通	130	名鉄西谷線(岡崎市)	168	踏切(名鉄-三河線)
80	大塚通	131	名鉄西谷線(岡崎市)	169	踏切(名鉄-三河線)
81	大塚通	132	名鉄西谷線(岡崎市)	170	踏切(名鉄-三河線)
82	大塚通	133	名鉄西谷線(岡崎市)	171	踏切(名鉄-三河線)
83	大塚通	134	名鉄西谷線(岡崎市)	172	踏切(名鉄-三河線)
84	大塚通	135	名鉄西谷線(岡崎市)	173	踏切(名鉄-三河線)
85	大塚通	136	名鉄西谷線(岡崎市)	174	踏切(名鉄-三河線)
86	大塚通	137	名鉄西谷線(岡崎市)	175	踏切(名鉄-三河線)
87	大塚通	138	名鉄西谷線(岡崎市)	176	踏切(名鉄-三河線)
88	大塚通	139	名鉄西谷線(岡崎市)	177	踏切(名鉄-三河線)
89	大塚通	140	名鉄西谷線(岡崎市)	178	踏切(名鉄-三河線)
90	大塚通	141	名鉄西谷線(岡崎市)	179	踏切(名鉄-三河線)
91	大塚通	142	名鉄西谷線(岡崎市)	180	踏切(名鉄-三河線)
92	大塚通	143	名鉄西谷線(岡崎市)	181	踏切(名鉄-三河線)
93	大塚通	144	名鉄西谷線(岡崎市)	182	踏切(名鉄-三河線)
94	大塚通	145	名鉄西谷線(岡崎市)	183	踏切(名鉄-三河線)
95	大塚通	146	名鉄西谷線(岡崎市)	184	踏切(名鉄-三河線)
96	大塚通	147	名鉄西谷線(岡崎市)	185	踏切(名鉄-三河線)
97	大塚通	148	名鉄西谷線(岡崎市)	186	踏切(名鉄-三河線)
98	大塚通	149	名鉄西谷線(岡崎市)	187	踏切(名鉄-三河線)
99	大塚通	150	名鉄西谷線(岡崎市)	188	踏切(名鉄-三河線)
100	大塚通	151	名鉄西谷線(岡崎市)	189	踏切(名鉄-三河線)
101	大塚通	152	名鉄西谷線(岡崎市)	190	踏切(名鉄-三河線)
102	大塚通	153	名鉄西谷線(岡崎市)	191	踏切(名鉄-三河線)
103	大塚通	154	名鉄西谷線(岡崎市)	192	踏切(名鉄-三河線)
104	大塚通	155	名鉄西谷線(岡崎市)	193	踏切(名鉄-三河線)
105	大塚通	156	名鉄西谷線(岡崎市)	194	踏切(名鉄-三河線)
106	大塚通	157	名鉄西谷線(岡崎市)	195	踏切(名鉄-三河線)
107	大塚通	158	名鉄西谷線(岡崎市)	196	踏切(名鉄-三河線)
108	大塚通	159	名鉄西谷線(岡崎市)	197	踏切(名鉄-三河線)
109	大塚通	160	名鉄西谷線(岡崎市)	198	踏切(名鉄-三河線)



3 尾張南部



凡例

<主要渋滞箇所>


- 箇所
- ◆ 箇所(路切)
- 区間
- エリア

<道路種別>

- 高速道路
- 一般県道以上
- 市町村道

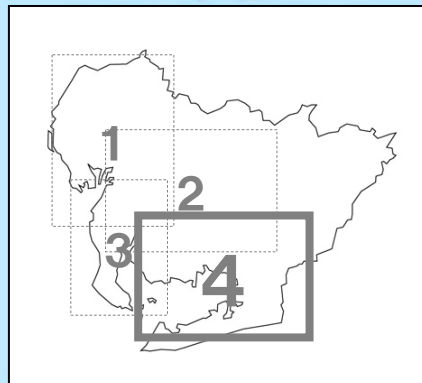
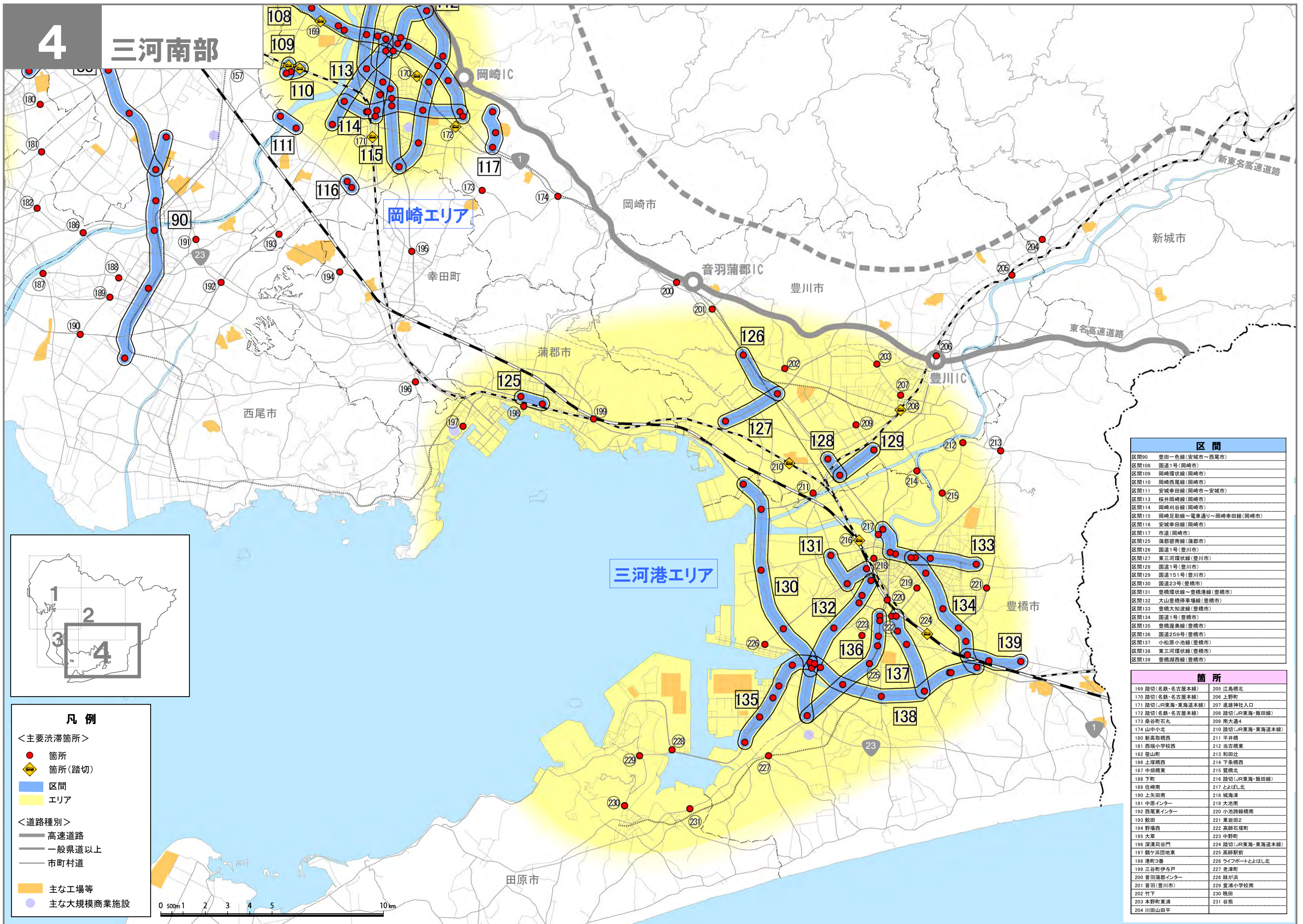
■ 主な工場等

● 主な大規模商業施設



区間	箇所
区間63 名古屋南線(緑区)	109 城下
区間67 国道247号~国道155号(東海市~知多市)	120 共和駅東
区間68 国道302号(東海市)	121 明成町3
区間69 国道155号(東海市)	122 寄島
区間70 国道302号(緑区~大府市)	123 本庭橋北
区間71 国道23号(緑区)	124 長管橋西
区間72 東海線(大府市)	125 美城ヶ橋
区間73 国道366号(大府市)	126 北畑
区間74 国道155号~366号(大府市)	127 鎌川新田
区間75 国道155号(刈谷市)	128 踏切(名鉄河和線)
区間76 知立東浦線(東浦町)	129 阿久比インター
区間77 豊田知立線(刈谷市)	130 卯坂
区間78 国道1号(刈谷市)	131 丸の内
区間79 今川刈谷停車場線(刈谷市)	132 豊明インター
区間80 知立東浦線~国道155号(刈谷市~知立市)	133 鎌川北
区間81 豊田知立線(知立市)	134 下家左川
区間82 国道1号(知立市)	135 松坂町(刈谷市)
区間83 国道419号~知立東浦線(知立市)	136 富士見町
区間84 国道155号(豊田市)	137 踏切(JR東海~東海道本線)
区間86 岡崎刈谷線(刈谷市)	138 小堀江町本郷下
区間87 国道419号(刈谷市)	139 新田町
区間88 国道23号(安城市)	140 踏切(名鉄~名古屋本線)
区間89 岡崎半田線~安城碧南線(安城市)	141 踏切(名鉄~名古屋本線)
区間90 豊田一色線(安城市~西尾市)	142 新林町平草
区間118 半田東浦線(半田市)	143 新林宮前センター西
区間119 国道247号~419号(半田市~高浜市)	144 生駒町東山
区間120 碧南半田常滑線(半田市)	145 今本町西
区間121 国道247号(半田市)	146 踏切(名鉄~名古屋本線)
区間122 碧南半田常滑線(半田市)	147 踏切(名鉄~名古屋本線)
区間123 国道247号(半田市)	148 藤目町電田
区間124 国道247号(美浜町)	149 三河安城南
	150 箕輪町北
	151 下管池
	152 吉原町
	153 野崎
	154 踏切(JR武豊線)
	155 亀崎北浦
	156 笠原町
	157 新高取橋西
	158 西尾小学校西
	159 笹山町
	160 七号地
	161 上野間
	162 美浜インター
	163 上塚橋西
	164 中塚橋東
	165 下町
	166 住崎南
	167 上矢田南
	168 中原インター
	169 西尾東インター
	170 般田

4 三河南部



凡例

<主要渋滞箇所>

- 箇所
- ◆ 箇所(踏切)

<道路種別>

- 高速道路
- 一般県道以上
- 市町村道

■ 主な工場等

● 主な大規模商業施設

区間	
区間90	豊田一色線(安城市~西尾市)
区間108	国道1号(岡崎市)
区間109	岡崎環状線(岡崎市)
区間110	岡崎西尾線(岡崎市)
区間111	安城幸田線(岡崎市~安城市)
区間113	桜井岡崎線(岡崎市)
区間114	岡崎刈谷線(岡崎市)
区間115	岡崎足助線~竜車通り~岡崎幸田線(岡崎市)
区間116	安城幸田線(岡崎市)
区間117	市道(岡崎市)
区間125	蒲郡碧南線(蒲郡市)
区間126	国道1号(豊川市)
区間127	東三河環状線(豊川市)
区間128	国道1号(豊川市)
区間129	国道151号(豊川市)
区間130	国道23号(豊橋市)
区間131	豊橋環状線~豊橋港線(豊橋市)
区間132	大山豊橋停車場線(豊橋市)
区間133	豊橋大知波線(豊橋市)
区間134	国道1号(豊橋市)
区間135	豊橋港線(豊橋市)
区間136	国道259号(豊橋市)
区間137	小松原小池線(豊橋市)
区間138	東三河環状線(豊橋市)
区間139	豊橋湖西線(豊橋市)

箇所	
169	踏切(名鉄・名古屋本線)
170	踏切(名鉄・名古屋本線)
171	踏切(JR東海・東海道本線)
172	踏切(名鉄・名古屋本線)
173	桑谷町石丸
174	山中小北
180	新高取橋西
181	西堀小学校西
182	笹山町
186	下塚橋西
187	中塚橋東
188	下町
189	住崎南
190	上矢田南
191	中原インター
192	西尾東インター
193	飯田
194	野場西
195	大草
196	深溝河谷門
197	鶴ヶ法団地東
198	港町3番
199	三谷町伊与戸
200	音羽蒲郡インター
201	音羽(豊川市)
202	竹下
203	本野町東浦
204	川田山田平
205	江島橋北
206	上野町
207	道徳神社入口
208	踏切(JR東海・飯田線)
209	南大通4
210	踏切(JR東海・東海道本線)
211	平井橋
212	当古橋東
213	和田辻
214	下塚橋西
215	蟹橋北
216	踏切(JR東海・飯田線)
217	とよはし北
218	城海津
219	大池南
220	小池踏線橋南
221	東岩田2
222	高師石塚町
223	中野町
224	踏切(JR東海・東海道本線)
225	高師駅前
226	ライフポートとよはし北
227	老津町
228	緑が浜
229	豊浦小学校南
230	晩田
231	谷無



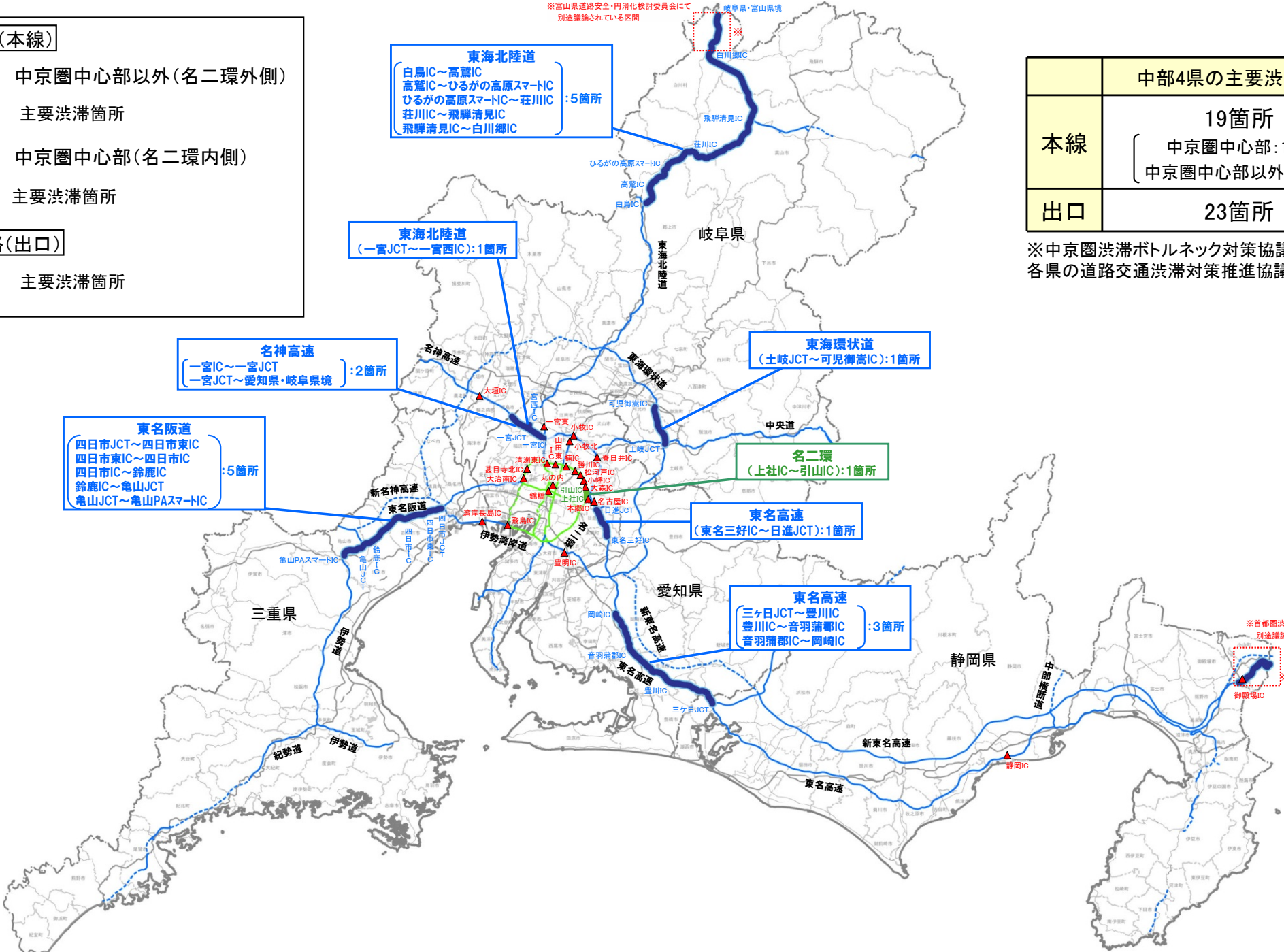
中部4県の主要渋滞箇所図(高速道路)

高速道路(本線)

- 中京圏中心部以外(名二環外側)
- 主要渋滞箇所
- 中京圏中心部(名二環内側)
- 主要渋滞箇所

高速道路(出口)

- 主要渋滞箇所



東海北陸道
 白鳥IC～高鷲IC
 高鷲IC～ひるがの高原スマートIC
 ひるがの高原スマートIC～荘川IC
 荘川IC～飛騨清見IC
 飛騨清見IC～白川郷IC :5箇所

東海北陸道
 (一宮JCT～一宮西IC):1箇所

名神高速
 (一宮IC～一宮JCT
 一宮JCT～愛知県・岐阜県境) :2箇所

東名阪道
 四日市JCT～四日市東IC
 四日市東IC～四日市IC
 四日市IC～鈴鹿IC
 鈴鹿IC～亀山JCT
 亀山JCT～亀山PAスマートIC :5箇所

東海環状道
 (土岐JCT～可児御嵩IC):1箇所

名二環
 (上社IC～引山IC):1箇所

東名高速
 (東名三好IC～日進JCT):1箇所

東名高速
 (三ヶ日JCT～豊川IC
 豊川IC～音羽蒲郡IC
 音羽蒲郡IC～岡崎IC) :3箇所

※首都圏渋滞ボトルネック対策協議会にて別途議論されている区間

中部4県の主要渋滞箇所	
本線	19箇所 (中京圏中心部:1箇所 中京圏中心部以外:18箇所)
出口	23箇所

※中京圏渋滞ボトルネック対策協議会の他、各県の道路交通渋滞対策推進協議会にて選定