

平成 27 年度 第2回愛知県道路メンテナンス会議

日 時:平成27年8月28日(金)14:00～
場 所:愛知県自治センター 12階 E会議室

議 事 次 第

1. 開 会

2. 会長あいさつ(名古屋国道事務所長)

3. 議 事

(1)平成 26 年度の取組状況

(2)平成 27 年度の見通し

～ (休 憩) ～

4. 意見交換

5. 閉 会

平成27年度
第2回 愛知県道路メンテナンス会議

資 料

平成27年8月

会議資料目次

【資料①】	道路の老朽化対策の本格実施に関する提言(概要).....	1
【資料②】	「道路メンテナンス年報」(暫定版)の記者発表資料.....	2
【資料③】	中部地整管内の点検実施状況(全体).....	23
【資料④】	中部地整管内の点検実施状況(橋梁).....	24
【資料⑤-1】	愛知県のH26点検結果(橋梁・トンネル・道路附属物等).....	25
【資料⑤-2】	愛知県(橋梁・トンネル・道路附属物等)各道路管理者別点検実施数、診断結果.....	28
【資料⑤-3-1】	愛知県 橋梁 点検結果.....	31
【資料⑤-3-2】	愛知県 トンネル 点検結果.....	120
【資料⑤-3-3】	愛知県 シェッド 点検結果.....	121
【資料⑤-3-4】	愛知県 大型カルバート 点検結果.....	122
【資料⑤-3-5】	愛知県 横断歩道橋 点検結果.....	125
【資料⑤-3-6】	愛知県 門型標識等 点検結果.....	130
【資料⑤-3-7】	愛知県 溝橋(カルバート) 点検結果.....	135
【資料⑥】	判定区分Ⅳの構造物リスト(愛知県).....	136
【資料⑦-1】	愛知県のH27点検計画.....	137
【資料⑦-2】	愛知県のH27点検計画(最優先で点検すべき橋梁).....	138
【資料⑧】	地域一括発注の進捗状況(愛知県).....	139
【資料⑨】	H27年度研修.....	140

【1. 道路インフラを取り巻く現状】

(1) 道路インフラの現状

- 全橋梁約70万橋のうち約50万橋が市町村道
- 一部の構造物で老朽化による変状が顕在化
- 地方公共団体管理橋梁では、最近5年間で通行規制等が2倍以上に増加

(2) 老朽化対策の課題

- 直轄維持修繕予算は最近10年間で2割減少
- 町の約5割、村の約7割で橋梁保全業務に携わっている土木技術者が存在しない
- 地方公共団体では、遠望目視による点検も多く点検の質に課題

(3) 現状の総括(2つの根本的課題)

最低限のルール・基準が確立していない

メンテナンスサイクルを回す仕組みがない

【2. 国土交通省の取組みと目指すべき方向性】

(1) メンテナンス元年の取組み

本格的にメンテナンスサイクルを回すための取組みに着手

○道路法改正【H25.6】

- ・点検基準の法定化
- ・国による修繕等代行制度創設

○インフラ長寿命化基本計画の策定【H25.11】

『インフラ老朽化対策の推進に関する関係省庁連絡会議』
⇒インフラ長寿命化計画（行動計画）の策定へ

(2) 目指すべき方向性

- ①メンテナンスサイクルを確定 ②メンテナンスサイクルを回す仕組みを構築

産学官のリソース(予算・人材・技術)を全て投入し、総力をあげて本格的なメンテナンスサイクルを始動【道路メンテナンス総力戦】

【3. 具体的な取組み】

(1) メンテナンスサイクルを確定(道路管理者の義務の明確化)

各道路管理者の責任で以下のメンテナンスサイクルを実施

[点検]

- 橋梁(約70万橋)・トンネル(約1万本)等は、国が定める統一的な基準により、5年に1度、近接目視による全数監視を実施
- 舗装、照明柱等は適切な更新年数を設定し点検・更新を実施

[診断]

- 統一的な尺度で健全度の判定区分を設定し、診断を実施

『道路インフラ健診』

(省令・告示：H26.3.31公布、同年7.1施行予定)

区分	状態
I 健全	構造物の機能に支障が生じていない状態
II 予防保全段階	構造物の機能に支障が生じていないが、予防保全の観点から措置を講ずることが望ましい状態
III 早期措置段階	構造物の機能に支障が生じる可能性があり、早期に措置を講ずべき状態
IV 緊急措置段階	構造物の機能に支障が生じている、又は生じる可能性が著しく高く、緊急に措置を講ずべき状態

[措置]

- 点検・診断の結果に基づき計画的に修繕を実施し、必要な修繕ができない場合は、通行規制・通行止め
- 利用状況を踏まえ、橋梁等を集約化・撤去
- 適切な措置を講じない地方公共団体には国が勧告・指示
- 重大事故等の原因究明、再発防止策を検討する『道路インフラ安全委員会』を設置

[記録]

- 点検・診断・措置の結果をとりまとめ、評価・公表(見える化)

**H26
結果を
公表**

(2) メンテナンスサイクルを回す仕組みを構築

メンテナンスサイクルを持続的に回す以下の仕組みを構築

[予算]

- (高速) ○高速道路更新事業の財源確保 (通常国会に法改正案提出)
- (直轄) ○点検、修繕予算は最優先で確保
- (地方) ○複数年にわたり集中的に実施する大規模修繕・更新に対して支援する補助制度

[体制]

- 都道府県ごとに『道路メンテナンス会議』を設置
- メンテナンス業務の地域一括発注や複数年契約を実施
- 社会的に影響の大きな路線の施設等について、国の職員等から構成される『道路メンテナンス技術集団』による『直轄診断』を実施
- 重要性、緊急性の高い橋梁等は、必要に応じて、国や高速会社等が点検や修繕等を代行(跨道橋等)
- 地方公共団体の職員・民間企業の社員も対象とした研修の充実

[技術]

- 点検業務・修繕工事の適正な積算基準を設定
- 点検・診断の知識・技能・実務経験を有する技術者確保のための資格制度
- 産学官によるメンテナンス技術の戦略的な技術開発を推進

[国民の理解・協働]

- 老朽化の現状や対策について、国民の理解と協働の取組みを推進

平成27年8月5日
道 路 局

「道路メンテナンス年報」(暫定版)の公表について

【道路の老朽化対策の本格実施】

平成25年の道路法改正等を受け、平成26年7月より、道路管理者は、全ての橋梁、トンネル等について、5年に1度、近接目視で点検を行い、点検結果として、健全性を4段階に診断することになりました。

国土交通省では、国民・道路利用者の皆様に道路インフラや老朽化対策の現状をご理解頂くため、点検の実施状況や結果等を調査し、「道路メンテナンス年報」としてまとめました。

結果の詳細は、以下のホームページにてご覧いただけます。

http://www.mlit.go.jp/road/sisaku/yobohozen/yobohozen_maintenance2.html

この調査結果は、点検結果を踏まえた今後の措置方針の立案等を検討するための資料となります。

なお、今回の発表では、点検結果について、国土交通省及び高速道路会社の管理施設をまとめており、地方公共団体の管理施設については、改めて発表させていただく予定です。

※ 本年報に記載されている数値は暫定値であり、今後変わることがあります。

<問い合わせ先>

【全般】

道路局 国道・防災課 道路保全企画室 企画専門官 田中 倫英

代表 03-5253-8111(内線 37813)

直通 03-5253-8494 FAX 03-5253-1620

【高速道路に関すること】

高速道路課 有料道路調整室 課長補佐 宮西 洋幸

代表 03-5253-8111(内線 38382)

直通 03-5253-8491

【地方道に関すること】

環境安全課 課長補佐 村下 剛

代表 03-5253-8111(内線 38162)

直通 03-5253-8495

1. 道路メンテナンス年報について

- 平成 25 年の道路法改正等を受け、平成 26 年 7 月より、道路管理者は、全ての橋梁、トンネル等について、5 年に 1 度、近接目視で点検を行い、点検結果として、健全性を 4 段階に診断することになりました。
- 国土交通省では、国民・道路利用者の皆様に道路インフラの現状及び老朽化対策についてご理解頂くため、点検の実施状況や結果等を調査し、「道路メンテナンス年報」としてまとめました。
- 結果の詳細は、以下のホームページにてご覧いただけます。
http://www.mlit.go.jp/road/sisaku/yobohozen/yobohozen_maint2.html
- この調査結果は、点検結果を踏まえた今後の措置方針の立案等を検討するための資料となります。
- なお、本年報に記載されている数値は、平成 27 年 6 月末時点の暫定値であり、今後変わりうる可能性があります。

点検について

全ての道路管理者は、「橋梁」、「トンネル」、及び「シェッド・大型カルバート、横断歩道橋、門型標識等（以下、道路附属物等）」の道路施設について、5 年に 1 度、近接目視にて、点検を実施していきます。

<平成 26 年度点検実施数>

道路施設	管理施設数	点検実施数	点検実施率
橋梁	706,549	59,808	8%
トンネル	10,907	1,393	13%
道路附属物等	39,942	6,125	15%

H27.6 末時点

※ 上記の他に、国土交通省及び高速道路会社管理の溝橋（カルバート）がある。
 （管理施設数、点検実施数は、国土交通省 9,467、101、高速道路会社 5,733、1,481）

点検結果について

橋梁、トンネル等の健全性の点検結果は、以下の 4 段階に区分します。

区分	状態
I 健全	構造物の機能に支障が生じていない状態。
II 予防保全段階	構造物の機能に支障が生じていないが、予防保全の観点から措置を講ずることが望ましい状態。
III 早期措置段階	構造物の機能に支障が生じる可能性があり、早期に措置を講ずべき状態。
IV 緊急措置段階	構造物の機能に支障が生じている、又は生じる可能性が著しく高く、緊急に措置を講ずべき状態。

道路メンテナンス年報の活用

道路メンテナンス年報は、橋梁等の老朽化の実態の把握、点検結果を踏まえた措置方針の立案などに活用することとしています。

道路の老朽化の現状はどうなっているのだろうか。

→ 地域毎のデータ、経年的な変化等、様々な観点から我が国の道路施設の老朽化の実態を把握することができます。

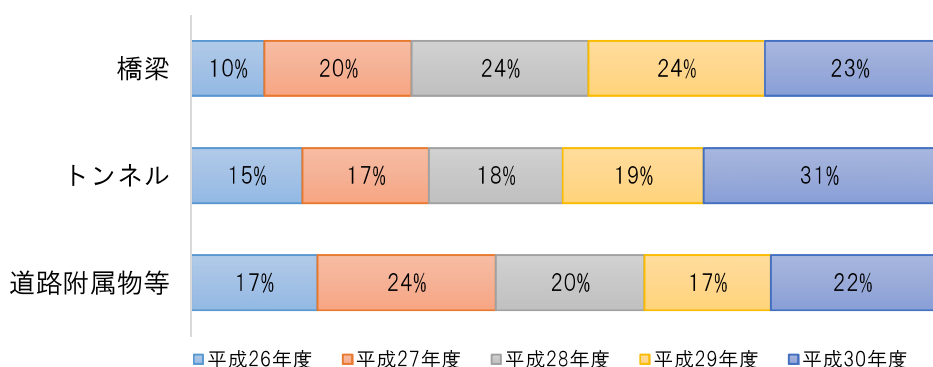
今後どのように措置していくのか。

→ 各道路管理者は、自らの管理施設の老朽化の実態を踏まえ、今後の措置方針を立案していくこととなります。

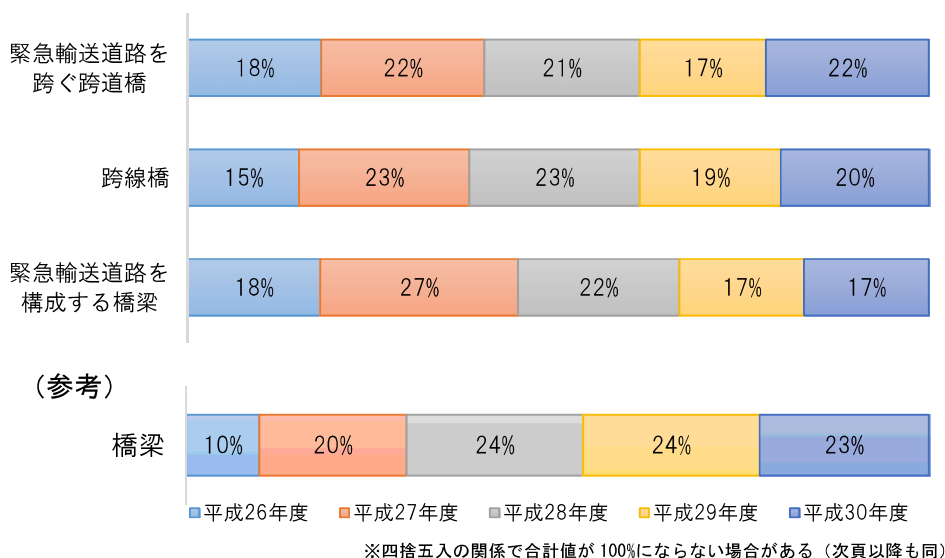
2. 点検計画

- 全道路管理者は平成 26 年 12 月時点で、橋梁、トンネル、道路附属物等について、平成 30 年度までに全ての施設の点検を実施する点検計画^{*}を策定しました。
- また、第三者被害の予防並びに路線重要性の観点から緊急輸送道路を跨ぐ跨道橋、跨線橋、緊急輸送道路を構成する橋梁については、最優先で点検を進めることとしています。

○ 5年間の点検計画(全道路管理者合計)



○ 跨道橋、跨線橋等の5年間の点検計画(全道路管理者合計)



※ 国土交通省では、従前より橋梁等について、5年に1回の点検を実施してきているところです。また、高速道路会社では、笹子トンネル天井板落下事故以降、各種の構造物を点検したうえで更新・修繕計画を策定し、事業に着手しており、引き続き定期的な点検を実施していきます。

3. 点検実施状況（平成 26 年度）

(1) 全国の橋梁・トンネル・道路附属物等

- 平成 26 年度において、橋梁は全国約 70 万橋のうち、約 6 万橋の点検を実施しました。各管理者別の点検実施数は、国土交通省 5,741 橋、高速道路会社 2,155 橋、都道府県・政令市等 20,739 橋、市区町村 31,173 橋となりました。
- なお、点検実施率は、全体で約 8%、管理者別では、国土交通省 約 20%、高速道路会社 約 12%、都道府県・政令市等 約 11%、市区町村 約 6%となっています。
- その他、トンネル及び道路附属物等は、それぞれ約 1,400 箇所、約 6,100 施設で点検を実施し、約 13%、約 15%の点検実施率となっています。

○橋梁

(単位:橋)

管理者	管理施設数	点検実施数	点検実施率
国土交通省	28,139	5,741	20%
高速道路会社	17,344	2,155	12%
都道府県・政令市等	180,985	20,739	11%
市区町村	480,081	31,173	6%
合計	706,549	59,808	8%

H27.6 末時点

○トンネル

(単位:箇所)

管理者	管理施設数	点検実施数	点検実施率
国土交通省	1,458	323	22%
高速道路会社	1,889	337	18%
都道府県・政令市等	5,293	471	9%
市区町村	2,267	262	12%
合計	10,907	1,393	13%

H27.6 末時点

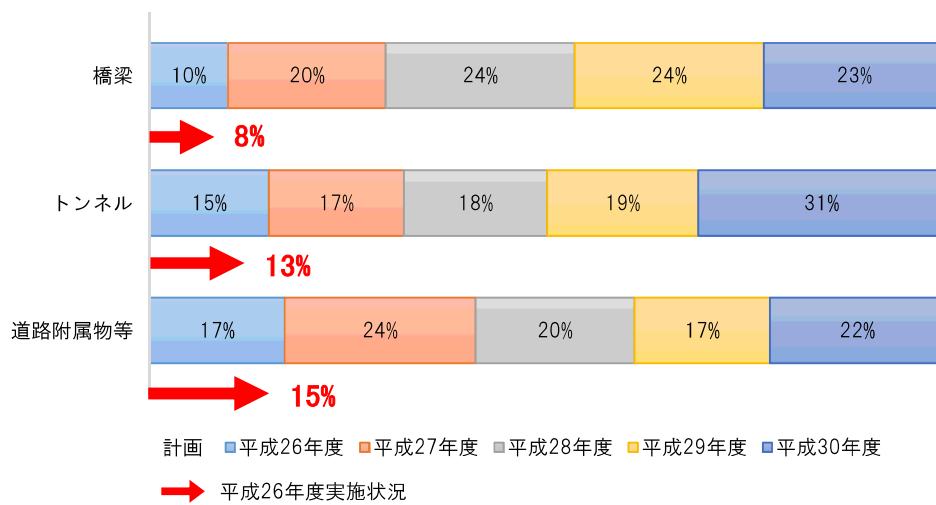
○道路附属物等

(単位:施設)

管理者	管理施設数	点検実施数	点検実施率
国土交通省	12,076	1,361	11%
高速道路会社	11,643	2,320	20%
都道府県・政令市等	13,512	1,929	14%
市区町村	2,711	515	19%
合計	39,942	6,125	15%

H27.6 末時点

○点検実施状況



(2) 都道府県別の点検実施状況

○ 平成 26 年度の点検実施状況は、地域によって異なる状況です。

○ 点検実施数(全道路管理者)

都道府県名	橋梁	トンネル	道路附属物等
北海道	1,923	43	358
青森県	1,166	6	89
岩手県	888	51	72
宮城県	1,691	21	43
秋田県	845	30	46
山形県	459	22	42
福島県	1,422	35	43
茨城県	166	3	59
栃木県	582	1	129
群馬県	1,415	12	57
埼玉県	3,162	4	504
千葉県	561	57	304
東京都	1,145	11	337
神奈川県	1,250	57	504
新潟県	898	47	123
富山県	1,338	12	66
石川県	494	7	2
福井県	1,127	54	67
山梨県	772	11	66
長野県	2,694	40	58
岐阜県	2,845	28	99
静岡県	3,060	22	237
愛知県	3,493	21	406
三重県	1,314	112	222
滋賀県	1,128	5	39
京都府	1,222	54	41
大阪府	960	7	369
兵庫県	2,010	58	362
奈良県	282	18	124

都道府県名	橋梁	トンネル	道路附属物等
和歌山県	446	27	24
鳥取県	1,301	17	6
島根県	380	70	32
岡山県	1,603	57	66
広島県	3,196	78	266
山口県	1,518	27	52
徳島県	1,160	16	112
香川県	1,016	4	9
愛媛県	1,421	28	31
高知県	413	16	93
福岡県	1,853	28	115
佐賀県	469	15	68
長崎県	744	9	48
熊本県	1,171	22	138
大分県	1,337	68	92
宮崎県	778	49	36
鹿児島県	588	9	49
沖縄県	102	4	20
合計	59,808	1,393	6,125

(参考) 管理施設数(全道路管理者)

都道府県名	橋梁	トンネル	道路附属物等
北海道	30,372	480	2,894
青森県	6,975	51	353
岩手県	13,595	287	496
宮城県	12,449	119	543
秋田県	12,095	171	450
山形県	9,047	154	484
福島県	17,380	235	861
茨城県	14,686	68	637
栃木県	12,976	94	682
群馬県	15,261	138	633
埼玉県	19,661	83	1,561
千葉県	11,530	448	1,134
東京都	6,313	187	2,393
神奈川県	9,191	334	1,956
新潟県	22,481	412	1,428
富山県	11,984	118	750
石川県	8,909	148	479
福井県	9,865	270	433
山梨県	8,166	207	496
長野県	22,205	409	924
岐阜県	26,092	367	1,100
静岡県	30,021	427	1,453
愛知県	24,919	120	2,743
三重県	19,390	236	714
滋賀県	11,966	86	434
京都府	12,799	169	626
大阪府	10,810	115	2,824
兵庫県	29,727	380	2,112
奈良県	10,494	173	295
和歌山県	11,798	324	340
鳥取県	7,639	100	210

都道府県名	橋梁	トンネル	道路附属物等
島根県	14,389	321	374
岡山県	32,087	256	663
広島県	22,720	418	887
山口県	14,823	273	605
徳島県	12,399	182	403
香川県	7,903	53	434
愛媛県	12,757	353	568
高知県	13,604	396	345
福岡県	29,356	153	1,110
佐賀県	12,462	52	253
長崎県	9,946	208	216
熊本県	19,920	292	327
大分県	10,890	574	313
宮崎県	9,468	243	398
鹿児島県	10,511	174	328
沖縄県	2,518	49	280
合計	706,549	10,907	39,942

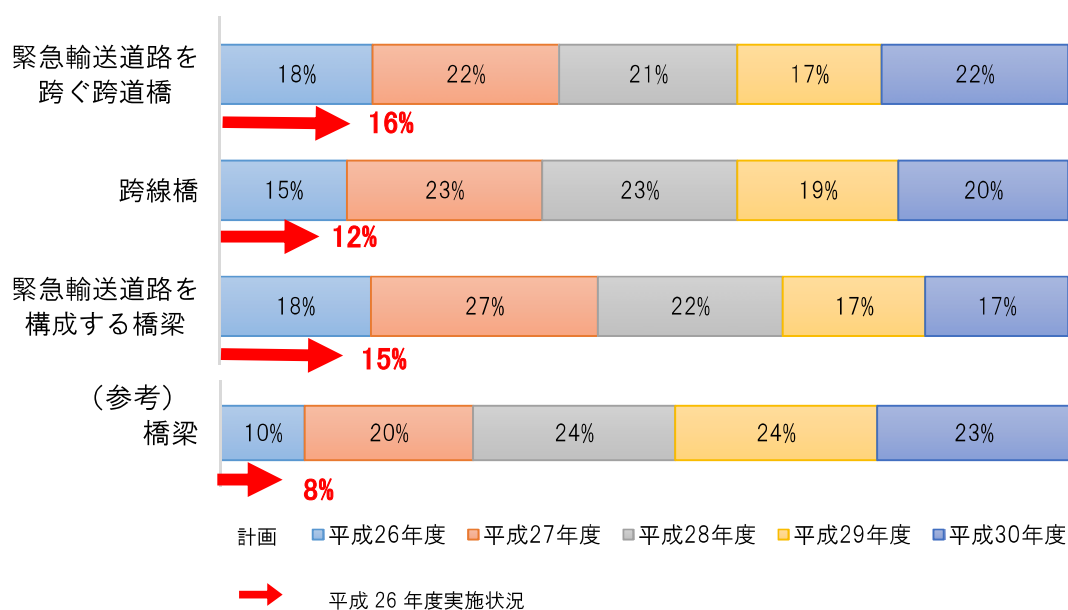
(3) 最優先で点検すべき橋梁

- 第三者被害の予防並びに路線重要性の観点から、緊急輸送道路を跨ぐ跨道橋、跨線橋、緊急輸送道路を構成する橋梁については、最優先で点検を進めることとしており、それぞれ、2,035 橋、1,063 橋、15,427 橋で、点検を実施しました。
- 点検実施率は、緊急輸送道路を跨ぐ跨道橋、跨線橋、緊急輸送道路を構成する橋梁について、それぞれ、約 16%、約 12%、約 15%と、いずれも、橋梁全体の点検実施率（約 8%）を上回っています。

○ 最優先で点検すべき橋梁の点検実施状況《上段：点検実施率 下段：点検実施数》

管理者	緊急輸送道路を跨ぐ 跨道橋	跨線橋	緊急輸送道路を構成する 橋梁
国土交通省	24% (402)	21% (351)	21% (4,918)
高速道路会社	14% (658)	7% (75)	12% (2,077)
都道府県・政令市等	16% (403)	12% (411)	14% (7,972)
市区町村	15% (572)	8% (226)	12% (460)
合計	16% (2,035)	12% (1,063)	15% (15,427)

H27.6 末時点



4. 点検結果（平成 26 年度）

(1) 国土交通省

① 橋梁

- 国土交通省では、管理する橋梁 28,139 橋のうち、5,741 橋について点検を実施し、その結果は判定区分※ I 2,689 橋、II 2,282 橋、III 768 橋、IV 2 橋となりました。なお、判定区分のそれぞれの割合は、I 47%、II 40%、III 13%、IV 0.03%となります。
- 判定区分 III（早期に措置を講ずべき状態）については、建設後 30 年を過ぎると急増し、10%超となっています。
- 緊急措置段階である判定区分 IV の橋梁については、速やかに緊急措置を実施したところです。

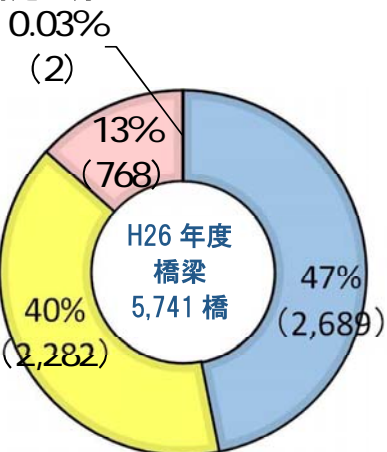
※ 判定区分 I：健全（構造物の機能に支障が生じていない状態）

判定区分 II：予防保全段階（構造物の機能に支障が生じていないが、予防保全の観点から措置を講ずることが望ましい状態）

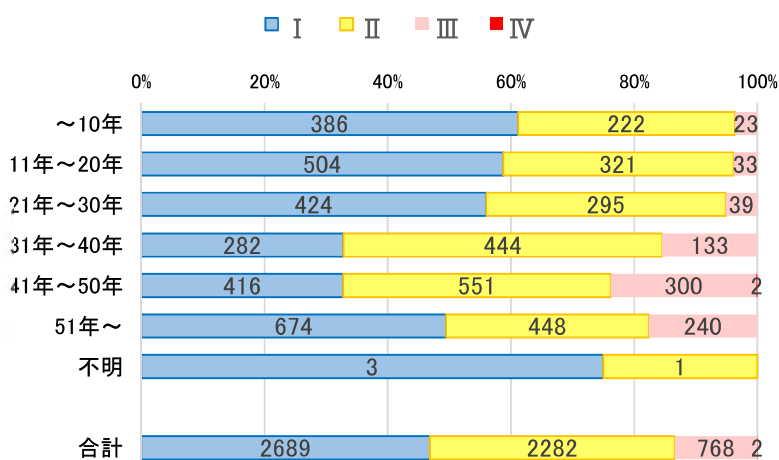
判定区分 III：早期措置段階（構造物の機能に支障が生じる可能性があり、早期に措置を講ずべき状態）

判定区分 IV：緊急措置段階（構造物の機能に支障が生じている、又は生じる可能性が著しく高く、緊急に措置を講ずべき状態）

○ 判定区分



○ 判定区分と建設経過年度



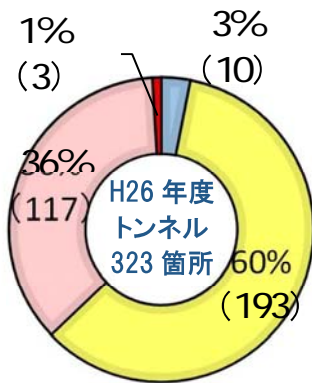
○ 判定区分 IV のリスト (橋梁)

施設名	路線名	建設年	損傷の具体的内容	緊急措置の内容
さかいだこせんきょう 堺田跨線橋	国道 47 号 (山形県)	1970	下フランジ及び支点上補剛材の一部が欠損。支承にも著しい腐食	仮受け材の設置
とくふつばし 徳仏橋	国道 9 号 (山口県)	1965	主桁端部のウェブ下部及び下フランジに孔食・破断が発生	仮受け材の設置

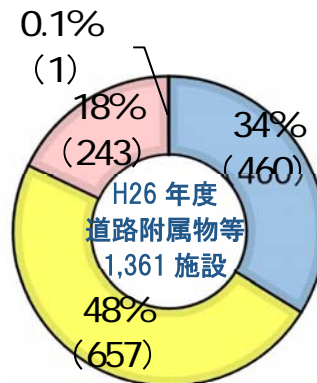
②その他の構造物

- 国土交通省では、管理するトンネル 1,458 箇所のうち、323 箇所について点検を実施し、その結果は、判定区分Ⅰ 10 箇所、Ⅱ 193 箇所、Ⅲ 117 箇所、Ⅳ 3 箇所となりました。なお、判定区分のそれぞれの割合は、Ⅰ 3%、Ⅱ 60%、Ⅲ 36%、Ⅳ 1%となります。
- また、管理する道路附属物等 12,076 施設のうち、1,361 施設について点検を実施し、その結果は、判定区分Ⅰ 460 施設、Ⅱ 657 施設、Ⅲ 243 施設、Ⅳ 1 施設となりました。なお、判定区分のそれぞれの割合は、Ⅰ 34%、Ⅱ 48%、Ⅲ 18%、Ⅳ 0.1%となります。
- 緊急措置段階である判定区分Ⅳについては、速やかに緊急措置を実施したところで

○ トンネル



○ 道路附属物等



- 判定区分Ⅰ (健全)
- 判定区分Ⅱ (予防保全段階)
- 判定区分Ⅲ (早期措置段階)
- 判定区分Ⅳ (緊急措置段階)

○ 判定区分Ⅳリスト(トンネル)

施設名	路線名	建設年	損傷の具体的内容	緊急措置の内容
かんのん 観音トンネル	一般国道 20 号 (山梨県)	1958	早期に落下の恐れのある覆工コンクリートのうき・剥離	はく落防止工の設置
つる 都留トンネル	一般国道 139 号 (山梨県)	1987	早期に落下の恐れのある覆工コンクリートのうき・剥離	はく落防止工の設置
まんざわ 万沢トンネル	一般国道 52 号 (山梨県)	1971	早期に落下の恐れのある覆工コンクリートのうき・剥離	はく落防止工の設置

○ 判定区分Ⅳリスト(道路附属物等)

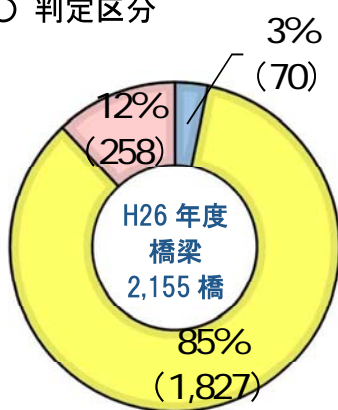
施設名	管理者名	建設年	損傷の具体的内容	緊急措置の内容
門型標識	一般国道 50 号 (栃木県)	1989	横梁及び横梁トラスに孔食	標識の撤去

(2) 高速道路会社

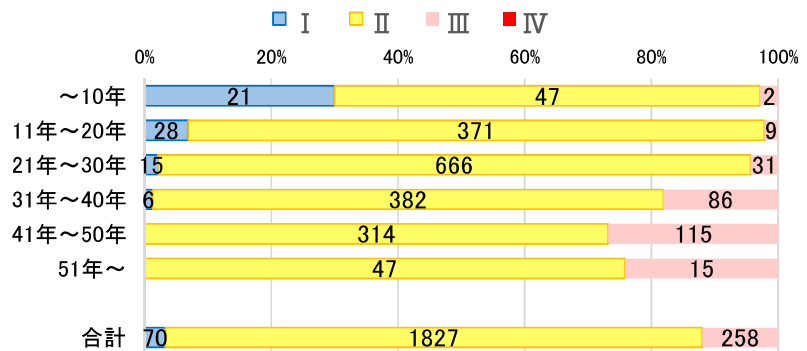
① 橋梁

- 高速道路会社では、管理する橋梁 17,344 橋のうち、2,155 橋について点検を実施し、その結果は、判定区分Ⅰ 70 橋、Ⅱ 1,827 橋、Ⅲ 258 橋となり、判定区分Ⅳはありませんでした。
 なお、判定区分のそれぞれの割合は、Ⅰ 3%、Ⅱ 85%、Ⅲ 12%となります。
- 判定区分Ⅲ（早期に措置を講ずべき状態）については、建設後 30 年を過ぎると急増し、10%超となっています。

○ 判定区分



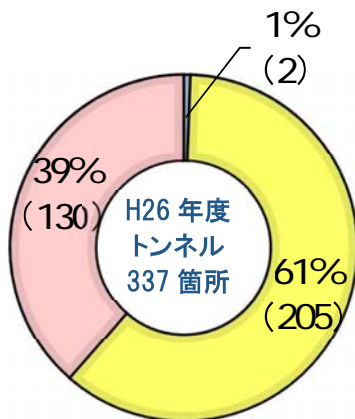
○ 判定区分と建設経過年度



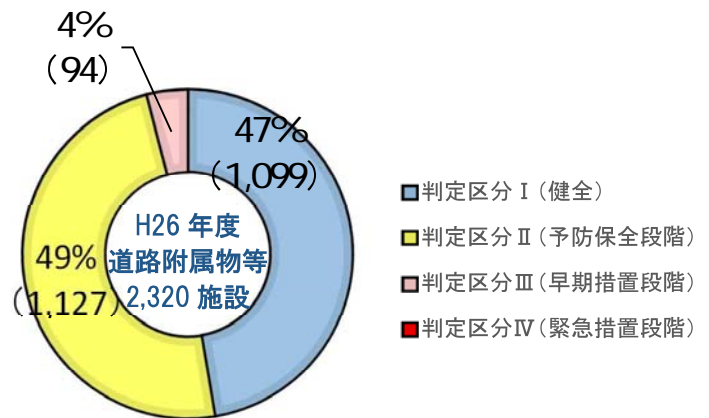
② その他の道路構造物

- 高速道路会社では、管理するトンネル 1,889 箇所のうち、337 箇所について点検を実施し、その結果は、判定区分Ⅰ 2 箇所、Ⅱ 205 箇所、Ⅲ 130 箇所となりました。
 なお、判定区分のそれぞれの割合は、Ⅰ 1%、Ⅱ 61%、Ⅲ 39%となります。
- また、管理する道路附属物等 11,643 施設のうち、2,320 施設について点検を実施し、その結果は、判定区分Ⅰ 1,099 施設、Ⅱ 1,127 施設、Ⅲ 94 施設となりました。
 なお、判定区分のそれぞれの割合は、Ⅰ 47%、Ⅱ 49%、Ⅲ 4%となります。
- とともに、判定区分Ⅳはありませんでした。

○ トンネル



○ 道路附属物等



- 判定区分Ⅰ（健全）
- 判定区分Ⅱ（予防保全段階）
- 判定区分Ⅲ（早期措置段階）
- 判定区分Ⅳ（緊急措置段階）

5. 直轄診断

- 地方公共団体への支援策の一つとして、緊急かつ高度な技術力を要する可能性が高い橋梁について、「直轄診断※」を平成 26 年度に試行的に実施しました。
- 直轄診断を実施した橋梁については、各道路管理者からの要請を踏まえ、平成 27 年度より修繕代行事業や大規模修繕・更新補助事業に着手されています。
- 「直轄診断」については、平成 27 年度より本格実施に取り組むこととしています。

○ 平成 26 年度直轄診断実施箇所と診断結果概要

橋梁名	市町村名	橋長(m)	診断結果概要
みしまおおし 三島大橋	三島町 (福島県)	131	アーチにおける継ぎ手部の高力ボルトについて、ゆるみ・脱落しているものが多数発見
おおまえはし 大前橋	孺恋村 (群馬県)	73	床版、高欄部等におけるひびわれ部から水が内部に侵入し、鉄筋の腐食が進行 なお、大型車通行規制の解除を行うためには架替が必要
おおと 大渡ダム おおし 大橋	仁淀川町 (高知県)	444	メインケーブルの防食部の腐食が進行し、内部のケーブル素線が剥き出し状態



緊急性・難易度を踏まえて対応

平成 27 年度

- 三島大橋、大渡ダム大橋 修繕代行事業に着手
- 大前橋 大規模修繕・更新補助事業に着手

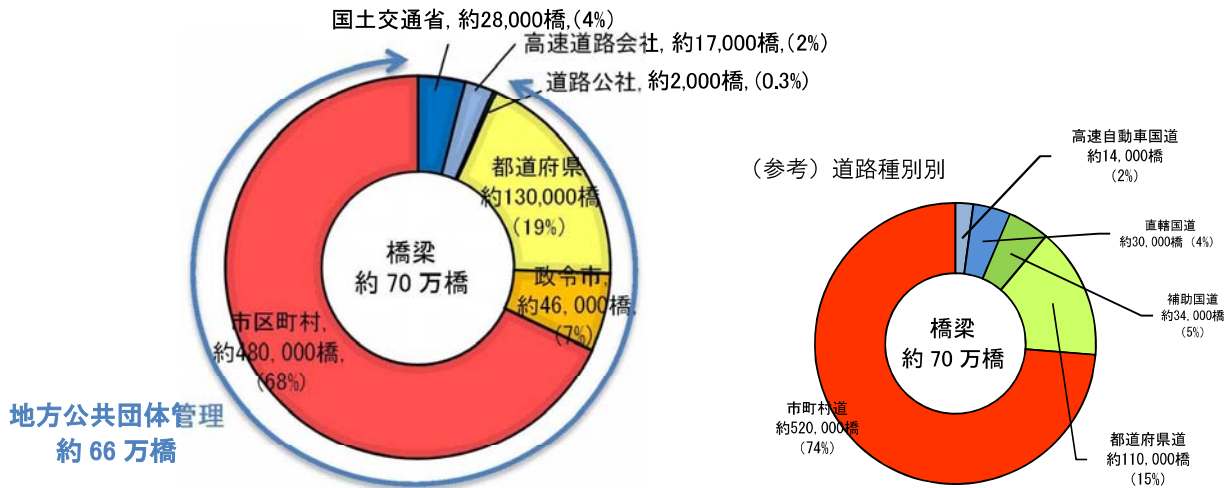
※直轄診断：「橋梁、トンネル等の道路施設については、各道路管理者が責任を持って管理する」という原則の下、それでもなお、地方公共団体の技術力等に鑑みて支援が必要なもの（複雑な構造を有するもの、損傷の度合いが著しいもの、社会的に重要なもの、等）に限り、国が地方整備局、国土技術政策総合研究所、国立開発研究法人土木研究所の職員で構成する「道路メンテナンス技術集団」を派遣し、技術的な助言を行うもの。

参考 1 橋梁の現状

1. 管理者別の橋梁数、橋面積等

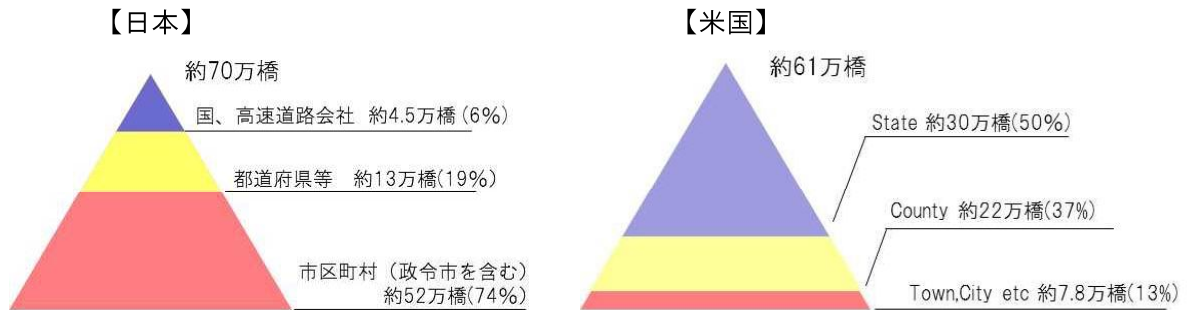
○ 我が国には橋梁が、約 70 万橋あり、このうち、地方公共団体が管理する橋梁が約 66 万橋と全体の 9 割以上を占めています。これは米国に比較すると、非常に多くなっています。

○ 道路管理者別

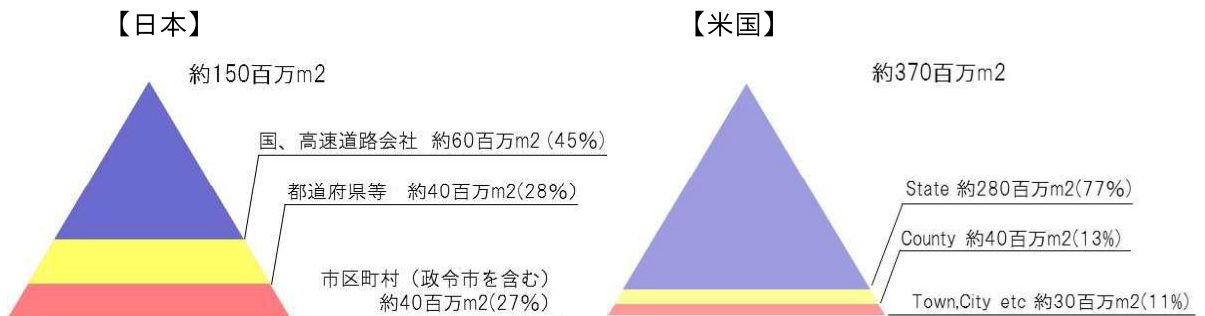


(参考) 橋梁数、橋面積に関する米国との比較

< 橋梁数 >



< 橋面積 >



出典) 日本 道路局調べ(H26.12 時点)

米国 FHWA (Federal Highway Administration) ホームページ (2014.12 時点)

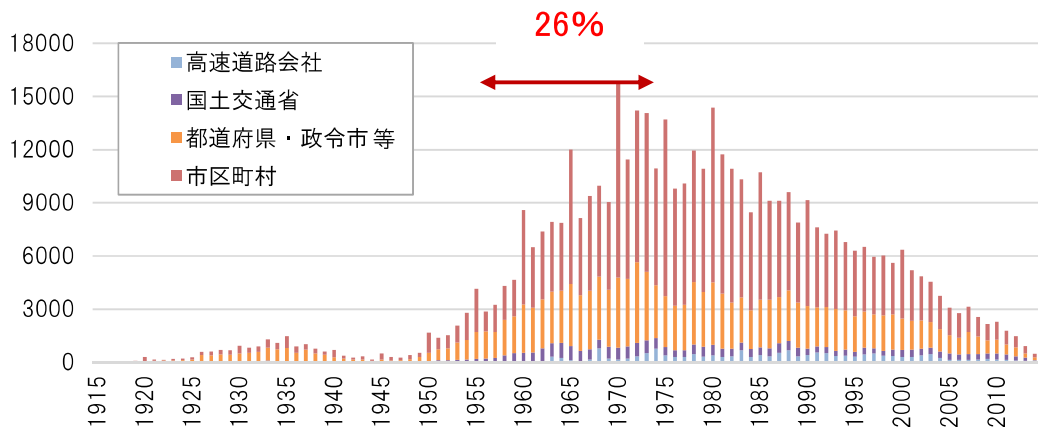
※State には Federal(約 1 万橋)を含む

※切り捨てにより合計値が一致しない

2. 建設年度別の橋梁数

- 建設年度別の橋梁数の分布を見ると、昭和30年から50年にかけて建設されたものが約26%と多くなっています。
- 建設後50年を経過した橋梁の割合は、現在は約18%ですが、10年後には約42%に急増します。特に橋長15m未満の橋梁では、約半数が建設後50年を経過します。
- この他にも建設年度が不明の道路橋が全国で約23万橋あり、これらのお大半が市区町村管理の橋長15m未満の橋梁です。

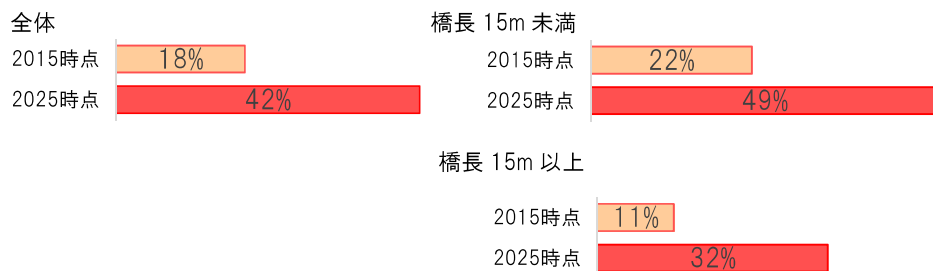
○建設年度別橋梁数



※この他に建設年度不明橋梁約23万橋

(出典)道路局調べ(H26.12時点)

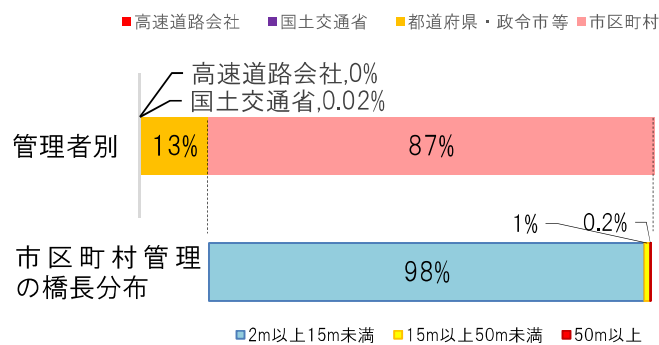
○建設後50年を経過した橋梁の割合



※この他に建設年度不明橋梁約23万橋

(出典)道路局調べ(H26.12時点)

○建設年度不明橋梁(約23万橋)の内訳



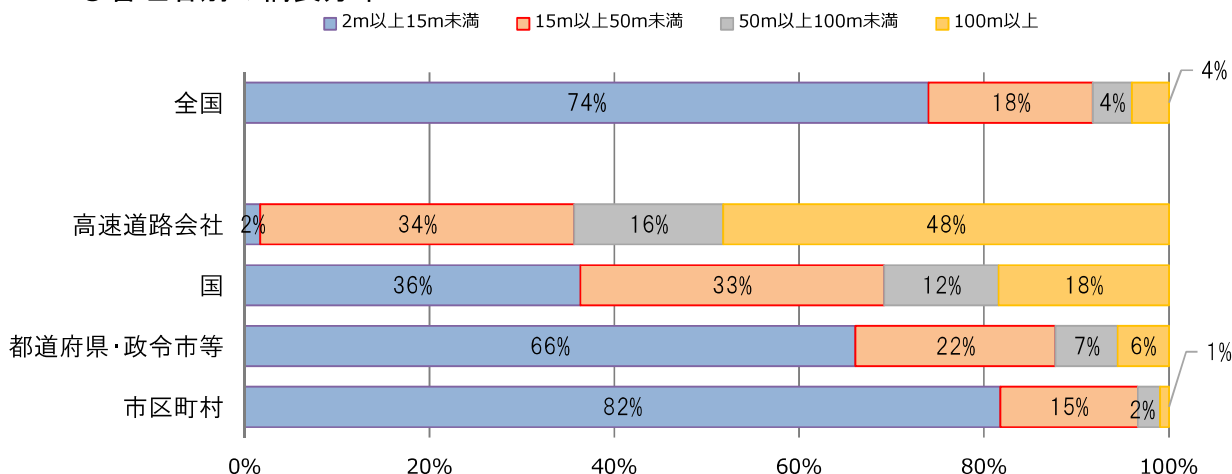
(出典)道路局調べ(H26.12時点)

3. 管理者別の橋長分布

○橋長 50m 以上の橋梁の割合は全体では約 8%ですが、高速道路会社で約 64%、国土交通省で約 30%である一方、市区町村では約 3%と管理者によって大きく異なります。

○市区町村が管理する橋梁の 80%以上が橋長 15m 未満です。一方、最優先で点検すべきとされている跨線橋では、市区町村が管理する橋梁の 80%以上が、橋長 15m 以上で、市区町村にとっては大規模なものとなっています。

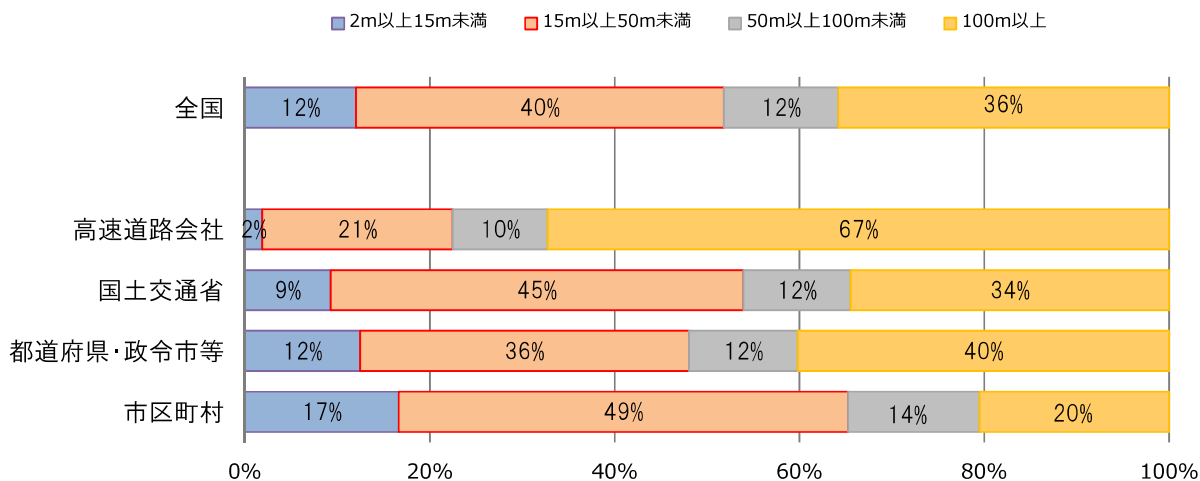
○管理者別の橋長分布



(出典)道路局調べ(H26.12 時点)

※ 橋長に関して情報がなかった橋梁約 1,000 橋を除く

○管理者別の橋長分布(跨線橋)



(出典)道路局調べ(H26.12 時点)

参考2. 地方公共団体の意識調査結果

【調査対象】

全地方公共団体(1,788 団体): 都道府県(47)、政令市(20)及び市区町村(1,721)

【調査時点】

平成 26 年 11 月(調査期間:平成 26 年 11 月4日~12 月4日)

【回答数】

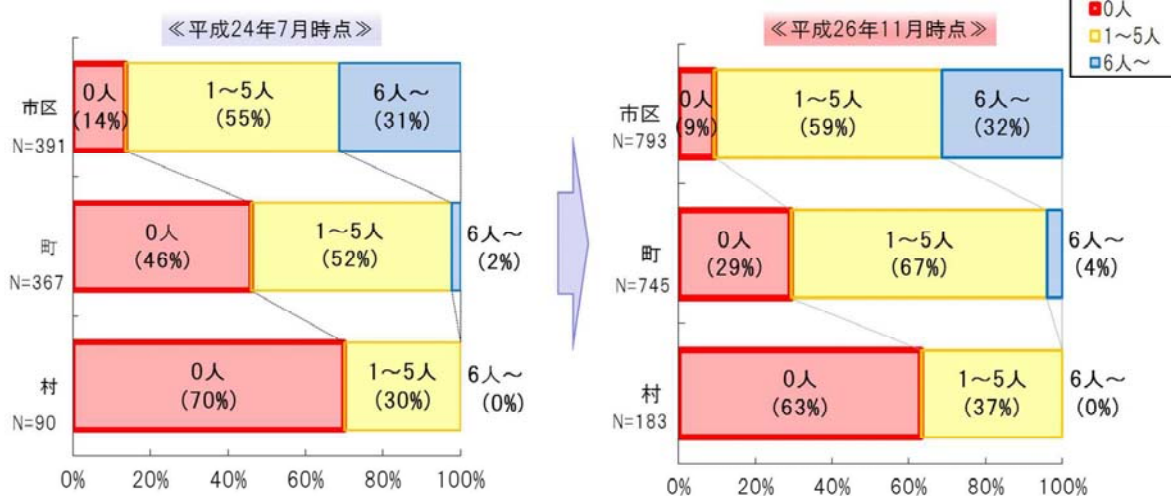
1,788 団体(47 都道府県、20 政令市、1,721 市区町村)[回答率 100%]

※なお、設問ごとに一部未記入や回答対象外のものなどがあるため、有効回答数は異なります。

(1) 橋梁管理に携わる土木技術者数

○ 平成 24 年度に比べ、橋梁管理に携わる土木技術者が存在しない町は約 5 割から約 3 割へ、村は約 7 割から約 6 割へ減少

問：橋梁管理に携わる土木技術者の人数をお答えください。



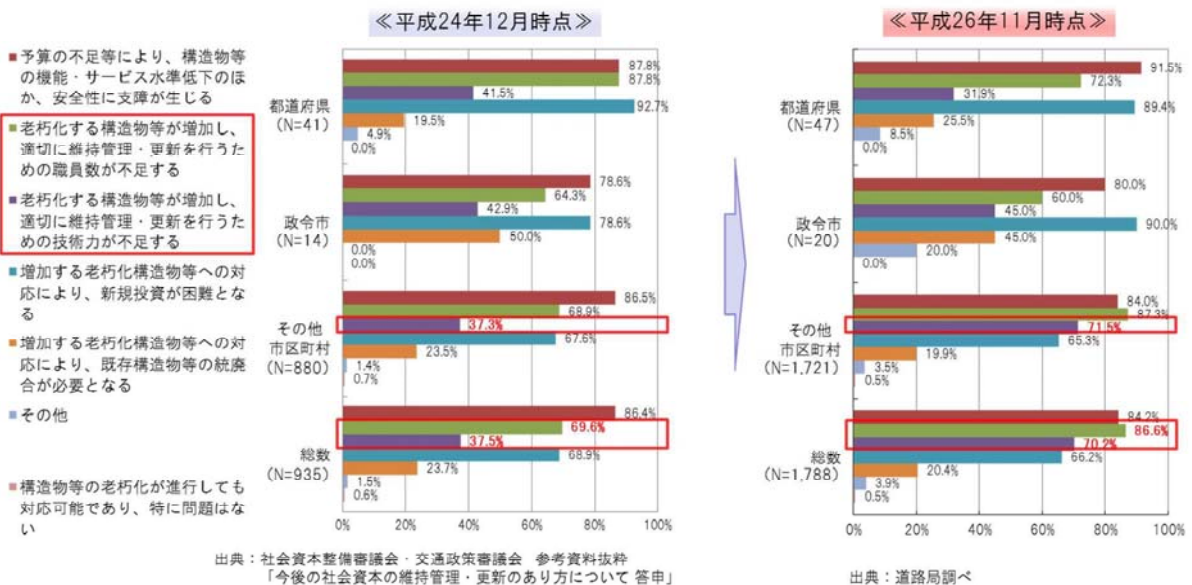
※有効回答数：848
出典：道路局調べ

※有効回答数：1,721
出典：道路局調べ

(2) 老朽化対策を進める上での懸念事項

- 老朽化する構造物等が増加し、適切に維持管理・更新を行うための職員数または技術力が不足するとの懸念が高まっている。特に市区町村では、技術力不足に関する懸念が倍増

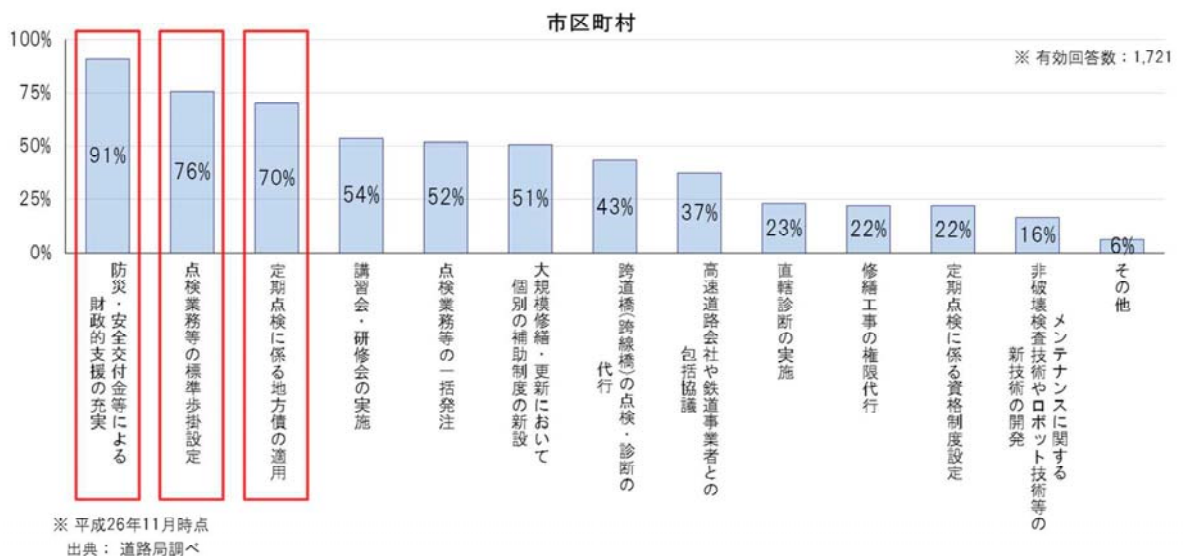
問：老朽化対策を進めるにあたり『今後の懸念すること』は何ですか。（複数回答可）



(3) 国に求める支援策

- 老朽化対策を進める上で国に求める支援施策として、「防災・安全交付金等による財政的支援策の充実」を挙げた市区町村は約9割
- その他「点検業務等の標準歩掛設定」や「定期点検に係る地方債の適用」が約7割

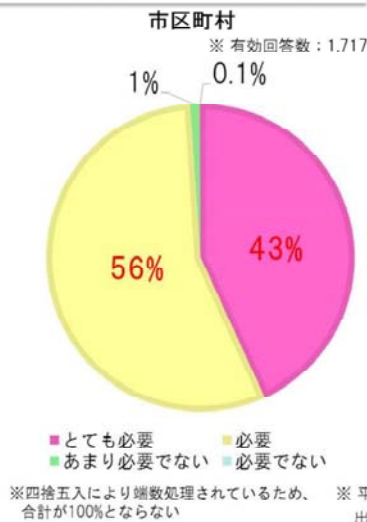
問：老朽化対策を進めるにあたり国に求める支援内容は何ですか。（複数回答可）



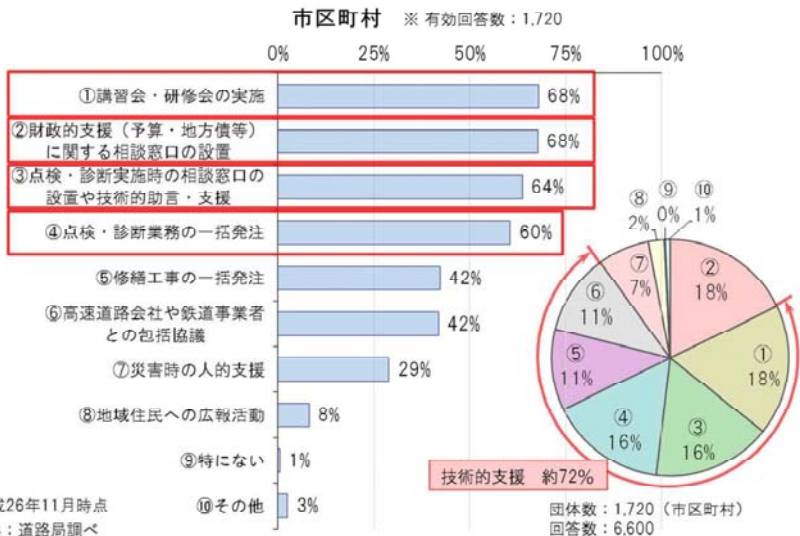
(4) 道路メンテナンス会議について

- ほとんどの市区町村で道路メンテナンス会議を必要と回答
- 道路メンテナンス会議で、技術的支援を中心に「講習会の実施」、「財政的支援に関する相談窓口の設置」、「技術的助言・支援の相談」および「一括発注」等の幅広い支援内容を要望

問：道路メンテナンス会議のような市町村を支援する体制は必要だと思いますか。



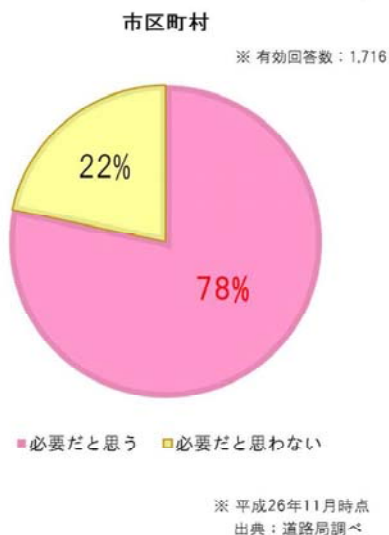
問：今後、道路メンテナンス会議で実施してもらいたい支援は何ですか。（複数回答可）



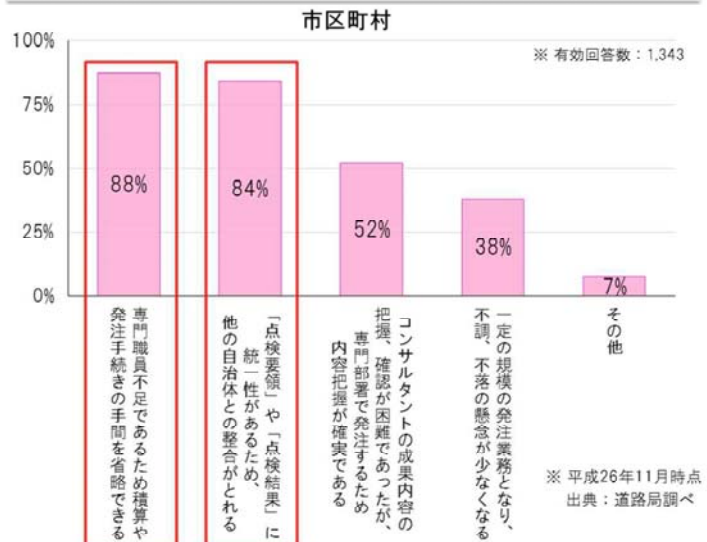
- 約8割の市区町村で地域一括発注を必要と回答
- 8割以上が「積算・発注手続きの手の省略」や「点検の質が確保できる」等のメリットがあると回答

(5) 一括発注について

問：定期点検の地域一括発注は必要だと思いますか。



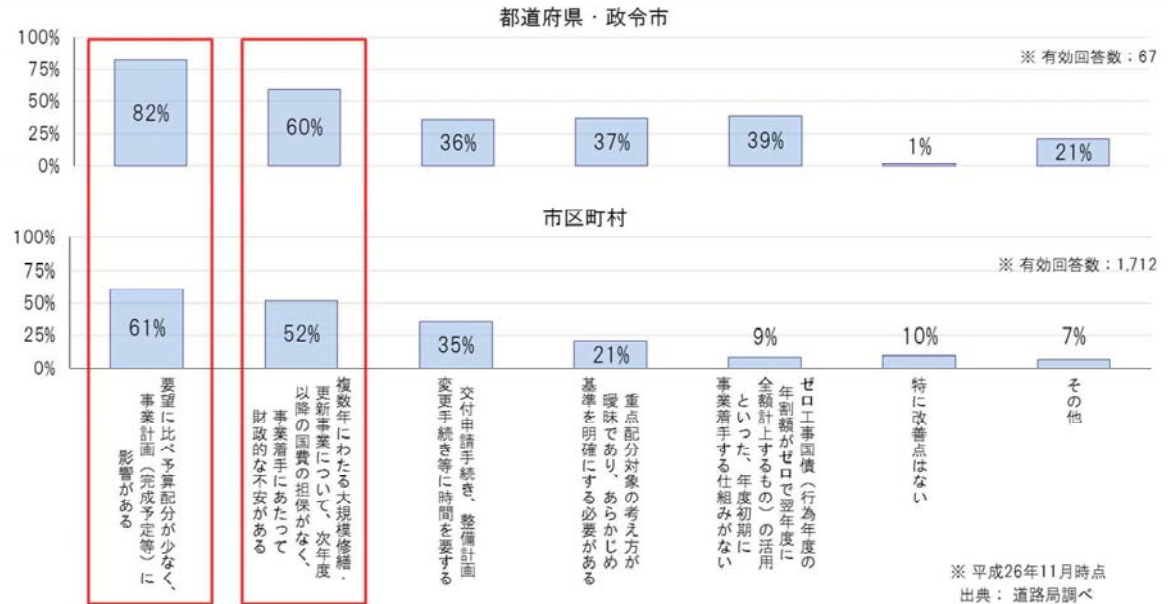
問：定期点検の地域一括発注を「必要だと思う」とした理由をお答え下さい。（複数回答可）



(6) 現行の交付金制度について

○ 現行の交付金制度は、「予算配分」や「複数年事業に係る国費の担保」などの財政的な不安があると半数以上が回答

問：現行の交付金制度について改善点等がありますか。（複数回答可）

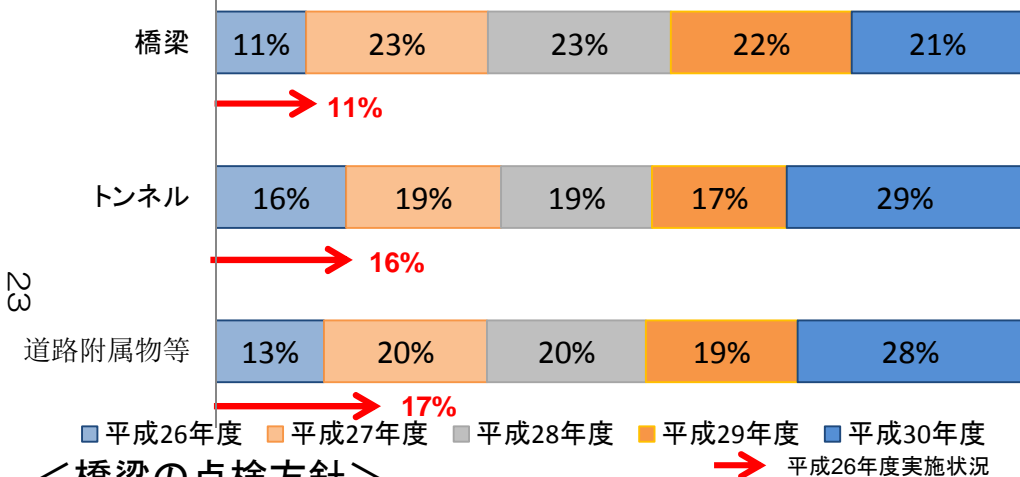


中部地整管内の点検実施状況(全体)

資料③

- 昨年7月の省令施行を踏まえ、道路管理者は、全ての橋梁、トンネル等について、5年に1回の近接目視による点検計画を策定。平成26年度の点検実施率は、橋梁約11%、トンネル約16%、道路附属物等約17%
- 橋梁については、国土交通省では、全体の約2割を点検しているが、道路管理者によって取組状況が異なる
- 第三者被害の予防並びに路線の重要性の観点から、最優先で点検を推進する橋梁を規定

<5年間の点検計画と平成26年度の実施状況>



<橋梁の点検方針>

コンクリート片の落下等による第三者被害の予防並びに路線の重要性の観点から、以下については、最優先で点検を推進

- ・緊急輸送道路を跨ぐ跨道橋
- ・跨線橋
- ・緊急輸送道路を構成する橋梁

<各構造物の点検実施状況>

注)長野県除く

道路施設	管理施設数	計画点検数	点検実施数	点検実施率
橋梁	100,755	11,266	11,189	11%
トンネル	1,144	188	185	16%
道路附属物等	6,098	811	1,020	17%

※ H27.6月末時点

※ 上記の他に、国土交通省及び高速道路会社管理の溝橋（カルバート）がある。（管理施設数、点検実施数は、国土交通省1847、1、高速道路会社457、24）

<橋梁点検状況(管理者別)>

注)長野県除く

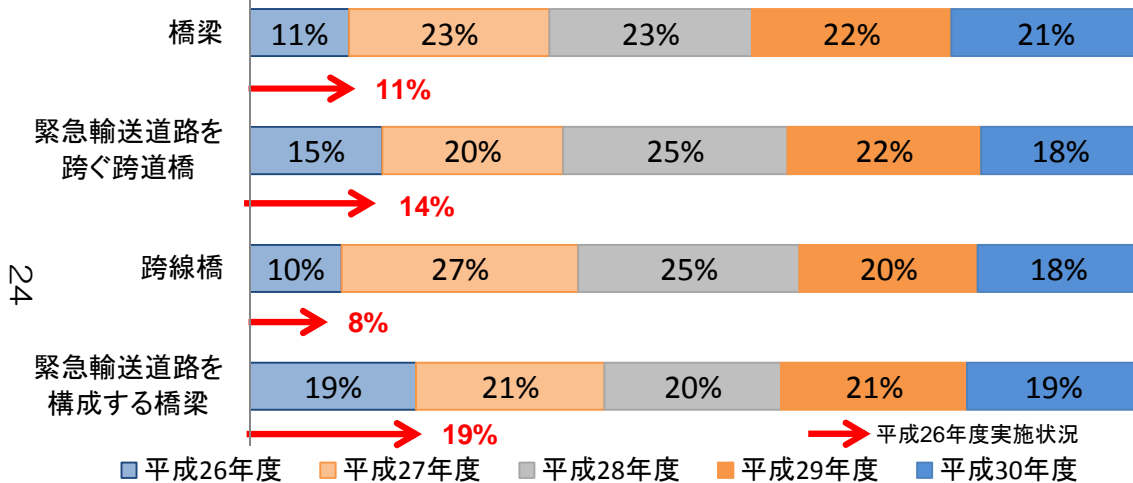
管理者	管理施設数	計画点検数	点検実施数	点検実施率
国土交通省	3,777	779	780	21%
高速道路会社	2,444	231	223	9%
地方公共団体	94,534	10,256	10,186	11%
合計	100,755	11,266	11,189	11%

※ H27.6月末時点

中部地整管内の点検実施状況(橋梁)

- 最優先で点検すべき橋梁の点検実施率は、緊急輸送道路を跨ぐ跨道橋約14%、跨線橋約8%、緊急輸送道路を構成する橋梁約19%であり、跨線橋の点検が遅れている状況
- 跨線橋の点検には、鉄道事業者との協議や調整に時間を要するなどの課題が存在するが、ほぼ全ての鉄道事業者と今後の点検計画を確認しており、平成27年度は平成26年度の2倍以上を点検予定

＜最優先で点検すべき橋梁の点検計画と平成26年度の実施状況＞



	管理施設数	計画点検数	点検実施数	点検実施率
橋梁	100,755	11,266	11,189	11%
緊急輸送道路を跨ぐ跨道橋	1,623	243	224	14%
跨線橋	1,023	109	86	8%
緊急輸送道路を構成する橋梁	14,236	2,727	2,738	19%

※ H27.6月末時点 長野県除く

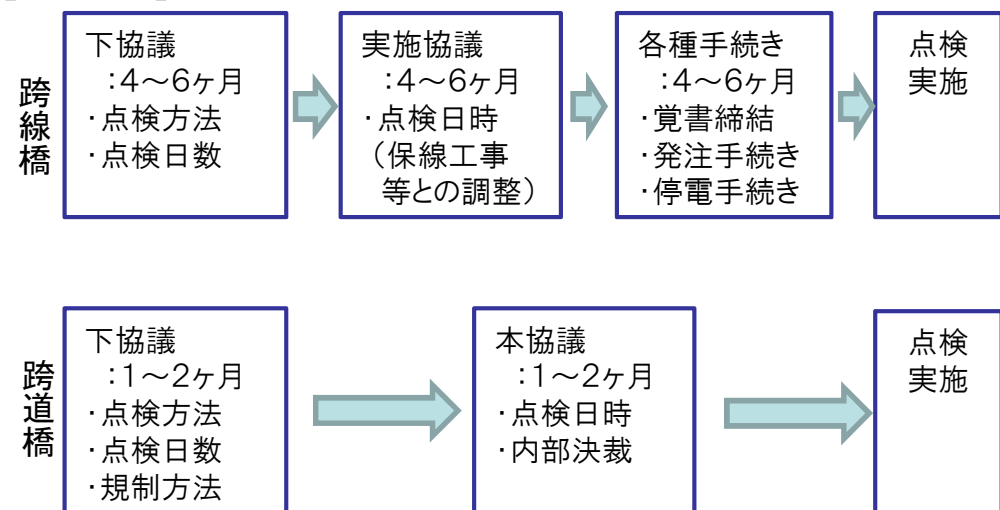
＜課題＞

跨線橋については、点検方法の下協議、鉄道事業者側の保線工事等との実施時期の調整(実施協議)などに時間を要する。

(調整必要期間: 跨線橋 約1年～1年半、跨道橋 約2～4ヶ月)

今後は、整備局等が窓口となった管内道路管理者分の一括協議、年度上半期での点検着手、実施体制の強化等により、点検を実施していく予定

【調整(例)】



- 愛知県の橋梁の点検結果は、判定区分Ⅳ（緊急に措置を講ずべき状態）が3橋（0.1%）あり、また、判定区分Ⅲ（早期に措置を講ずべき状態）は356橋（9.4%）、さらに、判定区分Ⅱ（予算の許す限り、長期的な修繕コスト低減の観点から措置を講ずることが望ましい状態）は1,897橋（50%）

<平成26年度管理者別点検結果(橋梁)>

管理者	管理施設数	点検実施数	判定区分内訳			
			I	II	III	IV
国土交通省	1,062	181	69	80	32	0
高速道路会社	815	73	0	58	15	0
愛知県	5,284	905	291	497	117	0
市町村	17,724	2,627	1,170	1,262	192	3
合計	24,885	3,786	1,530	1,897	356	3

※本表は、道路メンテナンス会議の構成員の施設数を取りまとめたもの

※ H27.6月末時点

※愛知県に、愛知県道路公社を含む

※市町村に、名古屋高速道路公社を含む

- 愛知県のトンネルの点検結果は、判定区分Ⅲ（早期に措置を講ずべき状態）は 12トンネル（57%）、また、判定区分Ⅱ（予算の許す限り、長期的な修繕コスト低減の観点から措置を講ずることが望ましい状態）は 7トンネル（33%）

<平成26年度管理者別点検結果(トンネル)>

管理者	管理施設数	点検実施数	判定区分内訳			
			I	II	III	IV
国土交通省	10	7	0	6	1	0
高速道路会社	10	0	0	0	0	0
愛知県	64	1	0	0	1	0
市町村	30	13	2	1	10	0
合計	114	21	2	7	12	0

※本表は、道路メンテナンス会議の構成員の施設数を取りまとめたもの

※愛知県に、愛知県道路公社を含む

※市町村に、名古屋高速道路公社を含む

※ H27.6月末時点

- 愛知県の道路附属物等の点検結果は、判定区分Ⅲ（早期に措置を講ずべき状態）は58箇所（13%）、さらに、判定区分Ⅱ（予算の許す限り、長期的な修繕コスト低減の観点から措置を講ずることが望ましい状態）は188箇所（41%）

<平成26年度管理者別点検結果（道路附属物等）>

管理者	管理施設数	点検実施数	判定区分内訳			
			I	II	III	IV
国土交通省	696	50	37	13	0	0
高速道路会社	503	52	26	24	2	0
愛知県	614	227	88	97	42	0
市町村	1,012	127	59	54	14	0
合計	2,825	456	210	188	58	0

※本表は、道路メンテナンス会議の構成員の施設数を取りまとめたもの

※ H27.6月末時点

※愛知県に、愛知県道路公社を含む

※市町村に、名古屋高速道路公社を含む

【愛知県(橋梁)】各道路管理者別点検実施数、診断結果

平成27年6月30日時点

管理者	管理施設数	点検実施数	判定区分内訳			
			I	II	III	IV
国土交通省	1,062	181	69	80	32	0
中日本高速道路(株)	815	73	0	58	15	0
愛知県	4,944	838	268	460	110	0
愛知県道路公社	340	67	23	37	7	0
名古屋高速道路公社	35	0	0	0	0	0
名古屋市	931	58	5	48	5	0
豊橋市	1,310	60	47	10	3	0
岡崎市	912	34	1	33	0	0
一宮市	941	0	0	0	0	0
瀬戸市	303	0	0	0	0	0
半田市	107	0	0	0	0	0
春日井市	323	47	9	37	1	0
豊川市	694	35	25	9	1	0
津島市	460	0	0	0	0	0
碧南市	185	55	4	45	6	0
刈谷市	245	0	0	0	0	0
豊田市	1,201	219	135	65	17	2
安城市	517	0	0	0	0	0
西尾市	1,235	120	34	67	19	0
蒲郡市	309	240	188	52	0	0
犬山市	317	17	4	9	4	0
常滑市	184	159	96	51	12	0
江南市	193	9	2	6	1	0
小牧市	506	198	45	150	3	0
稲沢市	824	60	0	46	14	0
新城市	683	69	7	55	7	0
東海市	116	86	51	27	8	0
大府市	186	0	0	0	0	0
知多市	135	0	0	0	0	0
知立市	72	0	0	0	0	0
尾張旭市	75	0	0	0	0	0
高浜市	38	28	10	14	4	0
岩倉市	122	101	52	44	5	0
豊明市	99	60	20	37	3	0
日進市	88	22	5	17	0	0
田原市	627	0	0	0	0	0
愛西市	628	0	0	0	0	0
清須市	59	47	12	13	22	0
北名古屋市	81	0	0	0	0	0
弥富市	565	26	17	6	3	0
みよし市	87	0	0	0	0	0
あま市	435	414	257	155	2	0
長久手市	47	0	0	0	0	0
東郷町	89	14	0	13	1	0
豊山町	17	0	0	0	0	0
大口町	84	0	0	0	0	0
扶桑町	84	7	0	7	0	0
大治町	60	54	9	45	0	0
蟹江町	104	23	8	11	4	0
飛島村	98	95	44	36	15	0
阿久比町	86	0	0	0	0	0
東浦町	70	0	0	0	0	0
南知多町	233	65	27	32	5	1
美浜町	111	20	1	17	2	0
武豊町	95	31	14	11	6	0
幸田町	276	27	2	25	0	0
設楽町	249	0	0	0	0	0
東栄町	110	76	18	44	14	0
豊根村	83	51	21	25	5	0
合計	24,885	3,786	1,530	1,897	356	3

※本表は、道路メンテナンス会議の構成員の施設数を取りまとめたもの

【愛知県(トンネル)】各道路管理者別点検実施数、診断結果

平成27年6月30日時点

管理者	管理施設数	点検実施数	判定区分内訳			
			I	II	III	IV
国土交通省	10	7	0	6	1	0
中日本高速道路(株)	10	0	0	0	0	0
愛知県	58	0	0	0	0	0
愛知県道路公社	6	1	0	0	1	0
名古屋高速道路公社	2	0	0	0	0	0
名古屋市	0	0	0	0	0	0
豊橋市	0	0	0	0	0	0
岡崎市	1	0	0	0	0	0
一宮市	0	0	0	0	0	0
瀬戸市	0	0	0	0	0	0
半田市	0	0	0	0	0	0
春日井市	0	0	0	0	0	0
豊川市	0	0	0	0	0	0
津島市	0	0	0	0	0	0
碧南市	0	0	0	0	0	0
刈谷市	0	0	0	0	0	0
豊田市	3	0	0	0	0	0
安城市	0	0	0	0	0	0
西尾市	4	2	0	0	2	0
蒲郡市	0	0	0	0	0	0
犬山市	1	0	0	0	0	0
常滑市	0	0	0	0	0	0
江南市	0	0	0	0	0	0
小牧市	0	0	0	0	0	0
稲沢市	0	0	0	0	0	0
新城市	6	0	0	0	0	0
東海市	0	0	0	0	0	0
大府市	0	0	0	0	0	0
知多市	0	0	0	0	0	0
知立市	0	0	0	0	0	0
尾張旭市	0	0	0	0	0	0
高浜市	0	0	0	0	0	0
岩倉市	0	0	0	0	0	0
豊明市	0	0	0	0	0	0
日進市	0	0	0	0	0	0
田原市	2	2	2	0	0	0
愛西市	0	0	0	0	0	0
清須市	0	0	0	0	0	0
北名古屋市	0	0	0	0	0	0
弥富市	0	0	0	0	0	0
みよし市	0	0	0	0	0	0
あま市	0	0	0	0	0	0
長久手市	0	0	0	0	0	0
東郷町	0	0	0	0	0	0
豊山町	0	0	0	0	0	0
大口町	0	0	0	0	0	0
扶桑町	0	0	0	0	0	0
大治町	0	0	0	0	0	0
蟹江町	0	0	0	0	0	0
飛鳥村	0	0	0	0	0	0
阿久比町	0	0	0	0	0	0
東浦町	0	0	0	0	0	0
南知多町	0	0	0	0	0	0
美浜町	0	0	0	0	0	0
武豊町	0	0	0	0	0	0
幸田町	0	0	0	0	0	0
設楽町	11	9	0	1	8	0
東栄町	0	0	0	0	0	0
豊根村	0	0	0	0	0	0
合計	114	21	2	7	12	0

※本表は、道路メンテナンス会議の構成員の施設数を取りまとめたもの

【愛知県(道路附属物等)】各道路管理者別点検実施数、診断結果

平成27年6月30日時点

管理者	管理施設数	点検実施数	判定区分内訳			
			I	II	III	IV
国土交通省	696	50	37	13	0	0
中日本高速道路(株)	503	52	26	24	2	0
愛知県	451	147	46	64	37	0
愛知県道路公社	163	80	42	33	5	0
名古屋高速道路公社	452	24	24	0	0	0
名古屋市	315	1	0	0	1	0
豊橋市	13	1	1	0	0	0
岡崎市	9	7	2	5	0	0
一宮市	9	0	0	0	0	0
瀬戸市	11	11	1	7	3	0
半田市	2	0	0	0	0	0
春日井市	19	0	0	0	0	0
豊川市	8	2	0	2	0	0
津島市	0	0	0	0	0	0
碧南市	0	0	0	0	0	0
刈谷市	9	0	0	0	0	0
豊田市	43	39	24	11	4	0
安城市	17	0	0	0	0	0
西尾市	4	4	0	4	0	0
蒲郡市	4	4	0	4	0	0
犬山市	1	0	0	0	0	0
常滑市	3	0	0	0	0	0
江南市	1	1	0	0	1	0
小牧市	25	0	0	0	0	0
稲沢市	1	0	0	0	0	0
新城市	1	1	0	1	0	0
東海市	15	0	0	0	0	0
大府市	2	0	0	0	0	0
知多市	0	0	0	0	0	0
知立市	6	0	0	0	0	0
尾張旭市	5	5	4	1	0	0
高浜市	0	0	0	0	0	0
岩倉市	0	0	0	0	0	0
豊明市	8	8	3	3	2	0
日進市	8	8	0	8	0	0
田原市	3	0	0	0	0	0
愛西市	0	0	0	0	0	0
清須市	4	3	0	3	0	0
北名古屋市	4	4	0	4	0	0
弥富市	0	0	0	0	0	0
みよし市	0	0	0	0	0	0
あま市	4	0	0	0	0	0
長久手市	1	1	0	0	1	0
東郷町	2	2	0	1	1	0
豊山町	0	0	0	0	0	0
大口町	2	0	0	0	0	0
扶桑町	0	0	0	0	0	0
大治町	0	0	0	0	0	0
蟹江町	0	0	0	0	0	0
飛鳥村	0	0	0	0	0	0
阿久比町	0	0	0	0	0	0
東浦町	0	0	0	0	0	0
南知多町	0	0	0	0	0	0
美浜町	0	0	0	0	0	0
武豊町	1	1	0	0	1	0
幸田町	0	0	0	0	0	0
設楽町	0	0	0	0	0	0
東栄町	0	0	0	0	0	0
豊根村	0	0	0	0	0	0
合計	2,825	456	210	188	58	0

※本表は、道路メンテナンス会議の構成員の施設数を取りまとめたもの

【愛知県】橋梁点検結果

平成27年6月30日時点

橋梁名(フリガナ)		路線名	架設年次(西暦)	橋長(m)	幅員(m)	管理者	行政区域		点検記録判定区分
						管理者名	都道府県名	市区町村名	
鴻の巣橋	(コウノスハシ)	国道1号	1944	5	13	中部地方整備局	愛知県	名古屋市	I
大慶橋	(タイケイハシ)	国道1号	2006	91	17	中部地方整備局	愛知県	名古屋市	II
本地橋	(ホンジハシ)	国道1号	1975	9	39	中部地方整備局	愛知県	名古屋市	I
熱田伝馬橋(新橋)下	(アツタテンマハシ(シンキョウ)クダリ)	国道1号	1968	98	6	中部地方整備局	愛知県	名古屋市	III
新御園橋	(シンミソノハシ)	国道22号	1961	13	50	中部地方整備局	愛知県	名古屋市	III
巾下橋(下り)	(ハハシタハシ(ノホリ))	国道22号	1963	34	20	中部地方整備局	愛知県	名古屋市	II
巾下橋(上り)	(ハハシタハシ(ノホリ))	国道22号	1963	34	20	中部地方整備局	愛知県	名古屋市	III
東岸橋	(トウカンハシ)	国道22号	1961	6	33	中部地方整備局	愛知県	名古屋市	I
北清水橋	(キタシミズハシ)	国道41号	1996	29	30	中部地方整備局	愛知県	名古屋市	I
春日井4号橋	(カスカイ4ゴウキョウ)	国道19号	1973	8	32	中部地方整備局	愛知県	春日井市	I
春日井5号橋(下り)	(カスカイ5ゴウキョウ(クダリ))	国道19号	1993	13	12	中部地方整備局	愛知県	春日井市	II
春日井5号橋(上り)	(カスカイ5ゴウキョウ(ノホリ))	国道19号	1973	13	12	中部地方整備局	愛知県	春日井市	II
西ヶ洞橋(下り)	(ニシカノハラハシ(クダリ))	国道19号	1994	20	12	中部地方整備局	愛知県	春日井市	I
明知橋(下り)	(アケチハシ(クダリ))	国道19号	1994	32	12	中部地方整備局	愛知県	春日井市	I
西尾橋(下り)	(サイオハシ(クダリ))	国道19号	1994	23	9	中部地方整備局	愛知県	春日井市	II
西尾橋側道橋(上り)	(サイオハシ(クダリ)ウキョウ(ノホリ))	国道19号	1983	18	4	中部地方整備局	愛知県	春日井市	II
妙見橋(上り)	(ミウケンハシ(ノホリ))	国道19号	1994	33	13	中部地方整備局	愛知県	春日井市	II
枇杷島高架橋側道橋下	(ヒワジマコウカキョウソクドウキョウ(クダリ))	国道22号	1964	126	6	中部地方整備局	愛知県	清須市	II
枇杷島高架橋側道橋上	(ヒワジマコウカキョウソクドウキョウ(ノホリ))	国道22号	1964	132	6	中部地方整備局	愛知県	清須市	II
枇杷島高架橋(上り)	(ヒワジマコウカキョウ(ノホリ))	国道22号	1964	379	11	中部地方整備局	愛知県	清須市	II
枇杷島高架橋(下り)	(ヒワジマコウカキョウ(クダリ))	国道22号	1964	379	11	中部地方整備局	愛知県	清須市	II
新川新橋	(シンカワシンハシ)	国道22号	1963	76	32	中部地方整備局	愛知県	名古屋市	II
伝法寺橋	(デンポウジハシ)	国道22号	1963	54	35	中部地方整備局	愛知県	北名古屋市	III
一宮1号橋	(イチノミヤ1ゴウキョウ)	国道22号	1963	7	41	中部地方整備局	愛知県	一宮市	I
一宮3号橋	(イチノミヤ3ゴウキョウ)	国道22号	1963	7	41	中部地方整備局	愛知県	一宮市	III
大江用水橋(下り)	(オオエヨウスイキョウ(クダリ))	国道22号(名岐道路)	1973	22	11	中部地方整備局	愛知県	一宮市	III
大江用水橋(上り)	(オオエヨウスイキョウ(ノホリ))	国道22号(名岐道路)	1966	22	11	中部地方整備局	愛知県	一宮市	II
日光川橋側道橋・上り	(ニッコウカワハシソクドウキョウ(ノホリ))	国道22号(名岐道路)	1967	23	9	中部地方整備局	愛知県	一宮市	III
日光川橋(上り)	(ニッコウカワハシ(ノホリ))	国道22号(名岐道路)	1967	23	11	中部地方整備局	愛知県	一宮市	II
日光川橋(下り)	(ニッコウカワハシ(クダリ))	国道22号(名岐道路)	1974	23	11	中部地方整備局	愛知県	一宮市	III
日光川橋側道橋・下り	(ニッコウカワハシソクドウキョウ(クダリ))	国道22号(名岐道路)	1974	23	8	中部地方整備局	愛知県	一宮市	III
佐千原跨道橋(上り)	(サチハラコトウキョウ(ノホリ))	国道22号(名岐道路)	1967	16	11	中部地方整備局	愛知県	一宮市	III
佐千原跨道橋(下り)	(サチハラコトウキョウ(クダリ))	国道22号(名岐道路)	1974	16	11	中部地方整備局	愛知県	一宮市	II
上の島橋	(ウエノシマハシ)	国道22号(名岐道路)	1967	10	29	中部地方整備局	愛知県	一宮市	II
上の島側道橋・上り	(ウエノシマソクドウキョウ(ノホリ))	国道22号(名岐道路)	1997	19	7	中部地方整備局	愛知県	一宮市	III
野府川橋側道橋・上	(ノブカワハシソクドウキョウ(ノホリ))	国道22号(名岐道路)	1967	8	17	中部地方整備局	愛知県	一宮市	I
野府川橋	(ノブカワハシ)	国道22号(名岐道路)	1967	8	71	中部地方整備局	愛知県	一宮市	III
奥村用水橋	(オクムラヨウスイキョウ)	国道22号(名岐道路)	1967	10	42	中部地方整備局	愛知県	一宮市	I
大山川橋(下り)	(オオヤマカワハシ(クダリ))	国道41号	1990	59	17	中部地方整備局	愛知県	豊山町	II
大山川橋(上り)	(オオヤマカワハシ(ノホリ))	国道41号	1990	59	17	中部地方整備局	愛知県	豊山町	II

橋梁名(フリガナ)		路線名	架設年次(西暦)	橋長(m)	幅員(m)	管理者	行政区域		点検記録
						管理者名	都道府県名	市区町村名	判定区分
中江川橋(上り)	(ナカエカワハシ(ホリ))	国道41号	1993	14	20	中部地方整備局	愛知県	豊山町	I
花塚橋(下り)	(ハナツカハシ(クダリ))	国道41号	1990	33	16	中部地方整備局	愛知県	小牧市	II
花塚橋(上り)	(ハナツカハシ(ホリ))	国道41号	1992	33	19	中部地方整備局	愛知県	小牧市	II
小牧12号橋	(コマキ12ゴウキョウ)	国道41号	1969	5	39	中部地方整備局	愛知県	小牧市	I
大口1号橋	(オオグチ1ゴウキョウ)	国道41号	1969	11	30	中部地方整備局	愛知県	大口町	II
木津用水橋(下り)	(コツユウスイキョウ(クダリ))	国道41号	1969	43	14	中部地方整備局	愛知県	大口町	III
新木津用水橋(下り)	(シンコツユウスイキョウ(クダリ))	国道41号	1969	16	14	中部地方整備局	愛知県	大口町	III
五条川橋(下り)	(ゴジョウカワハシ(クダリ))	国道41号	1968	43	14	中部地方整備局	愛知県	大口町	II
合瀬川橋(下り)	(アイセカワハシ(クダリ))	国道41号	1969	19	14	中部地方整備局	愛知県	大口町	I
名古屋上水橋(下り)	(ナゴヤシヨウスイキョウ(クダリ))	国道41号	1969	58	14	中部地方整備局	愛知県	扶桑町	II
犬山1号橋	(イヌヤマ1ゴウキョウ)	国道41号	1969	12	28	中部地方整備局	愛知県	犬山市	I
塔野地橋(下り)	(トウノジハシ(クダリ))	国道41号	1973	40	9	中部地方整備局	愛知県	犬山市	II
新池放水路橋(上り)	(シンイケホウスイキョウ(ホリ))	国道41号	1978	18	11	中部地方整備局	愛知県	犬山市	I
新池放水路橋(下り)	(シンイケホウスイキョウ(クダリ))	国道41号	1973	18	11	中部地方整備局	愛知県	犬山市	I
城東橋(下り)	(ジョウトウハシ(クダリ))	国道41号	1973	17	9	中部地方整備局	愛知県	犬山市	III
城東橋(上り)	(ジョウトウハシ(ホリ))	国道41号	1978	17	9	中部地方整備局	愛知県	犬山市	II
愛知用水橋(下り)	(アイチヨウスイキョウ(クダリ))	国道41号	1972	27	9	中部地方整備局	愛知県	犬山市	I
愛知用水橋(上り)	(アイチヨウスイキョウ(ホリ))	国道41号	1978	27	9	中部地方整備局	愛知県	犬山市	II
愛知用水橋OFF上り	(アイチヨウスイキョウOFF(ホリ))	国道41号	1972	27	5	中部地方整備局	愛知県	犬山市	II
愛知用水橋ON下り	(アイチヨウスイキョウON(クダリ))	国道41号	1972	29	9	中部地方整備局	愛知県	犬山市	I
中島橋	(ナカジマハシ)	国道1号	1996	20	33	中部地方整備局	愛知県	名古屋市	I
善太大橋	(ゼンタイオオハシ)	国道1号	1996	70	12	中部地方整備局	愛知県	愛西市	II
緑1号橋	(キナンド1ゴウキョウ)	国道23号(名豊道路)	1969	10	36	中部地方整備局	愛知県	名古屋市	I
名碧跨道橋(下り)	(メイヘキコトウキョウ(クダリ))	国道23号(名豊道路)	1968	36	12	中部地方整備局	愛知県	大府市	I
名碧跨道橋(上り)	(メイヘキコトウキョウ(ホリ))	国道23号(名豊道路)	1968	36	12	中部地方整備局	愛知県	大府市	II
大高1号架道橋	(オオタカ1ゴウカドウキョウ)	国道23号(名豊道路)	1997	47	10	中部地方整備局	愛知県	名古屋市	I
大高サイホンON上り	(オオタカサイホンON(ホリ))	国道23号(名豊道路)	1997	13	4	中部地方整備局	愛知県	名古屋市	I
大高跨道橋(上り)	(オオタカコトウキョウ(ホリ))	国道23号(名豊道路)	1997	57	14	中部地方整備局	愛知県	名古屋市	I
大高跨道橋(下り)	(オオタカコトウキョウ(クダリ))	国道23号(名豊道路)	1997	57	14	中部地方整備局	愛知県	名古屋市	I
大高避溢橋側道橋・上	(オオタカヒイツキョウワキドウキョウ(ホリ))	国道23号	1968	10	7	中部地方整備局	愛知県	名古屋市	I
大高避溢橋側道橋・下	(オオタカヒイツキョウワキドウキョウ(クダリ))	国道23号	1968	9	6	中部地方整備局	愛知県	名古屋市	I
緑7号橋	(キナンド7ゴウキョウ)	国道23号	1968	9	39	中部地方整備局	愛知県	名古屋市	I
南1号橋	(ミナミ1ゴウキョウ)	国道23号	1966	7	28	中部地方整備局	愛知県	名古屋市	II
港陽第1跨道橋・上り	(コウヨウダイ1コトウキョウ(ホリ))	国道23号	1968	125	10	中部地方整備局	愛知県	名古屋市	III
港陽第1跨道橋・下り	(コウヨウダイ1コトウキョウ(クダリ))	国道23号	1967	109	10	中部地方整備局	愛知県	名古屋市	II
港陽高架橋(1)上り	(コウヨウカウカキョウ(1)(ホリ))	国道23号	1967	41	10	中部地方整備局	愛知県	名古屋市	II
港陽高架橋(1)下り	(コウヨウカウカキョウ(1)(クダリ))	国道23号	1967	41	10	中部地方整備局	愛知県	名古屋市	II
港陽第2跨道橋・上り	(コウヨウダイ2コトウキョウ(ホリ))	国道23号	1968	22	14	中部地方整備局	愛知県	名古屋市	I
港陽第2跨道橋・下り	(コウヨウダイ2コトウキョウ(クダリ))	国道23号	1967	22	10	中部地方整備局	愛知県	名古屋市	I
港陽高架橋(2)上り	(コウヨウカウカキョウ(2)(ホリ))	国道23号	1967	27	16	中部地方整備局	愛知県	名古屋市	III
港陽高架橋(2)下り	(コウヨウカウカキョウ(2)(クダリ))	国道23号	1967	27	10	中部地方整備局	愛知県	名古屋市	II
港陽第3跨道橋・上り	(コウヨウダイ3コトウキョウ(ホリ))	国道23号	1968	57	10	中部地方整備局	愛知県	名古屋市	I
港陽第3跨道橋・下り	(コウヨウダイ3コトウキョウ(クダリ))	国道23号	1968	57	10	中部地方整備局	愛知県	名古屋市	II

橋梁名(フリガナ)	路線名	架設年次(西暦)	橋長(m)	幅員(m)	管理者	行政区域		点検記録	
					管理者名	都道府県名	市区町村名	判定区分	
築地第1跨道橋ON下	(ツキシダイ1コトウキョウONウダリ)	国道23号	1968	64	9	中部地方整備局	愛知県	名古屋市	I
築地第1跨道橋・上り	(ツキシダイ1コトウキョウ・ノホリ)	国道23号	1968	57	12	中部地方整備局	愛知県	名古屋市	III
築地第1跨道橋・下り	(ツキシダイ1コトウキョウ・ウダリ)	国道23号	1967	57	17	中部地方整備局	愛知県	名古屋市	III
築地第2跨道橋・上り	(ツキシダイ2コトウキョウ・ノホリ)	国道23号	1967	95	10	中部地方整備局	愛知県	名古屋市	III
築地第2跨道橋・下り	(ツキシダイ2コトウキョウ・ウダリ)	国道23号	1967	95	10	中部地方整備局	愛知県	名古屋市	II
中川運河橋	(ナカガワウナガキョウ)	国道23号	1963	161	25	中部地方整備局	愛知県	名古屋市	II
荒子西部高架橋・下り	(アラコセイブコウカキョウ・ウダリ)	国道23号	1962	345	10	中部地方整備局	愛知県	名古屋市	III
荒子西部高架橋・上り	(アラコセイブコウカキョウ・ノホリ)	国道23号	1962	345	10	中部地方整備局	愛知県	名古屋市	III
庄内新川橋	(ショウナイシンカワハシ)	国道23号	1963	565	25	中部地方整備局	愛知県	名古屋市	III
名和高架橋(上り)	(ナワコウカキョウ(ノホリ))	国道302号	1995	177	15	中部地方整備局	愛知県	東海市	II
名和高架橋(下り)	(ナワコウカキョウ(ウダリ))	国道302号	1997	181	15	中部地方整備局	愛知県	東海市	II
浅山3号跨道橋・下り	(アサヤマ3ゴウコトウキョウ・ウダリ)	国道302号	1996	20	15	中部地方整備局	愛知県	東海市	II
山中橋	(ヤマナカハシ)	国道1号	1957	10	20	中部地方整備局	愛知県	豊橋市	II
旭橋	(アサヒハシ)	国道1号	1937	7	30	中部地方整備局	愛知県	豊橋市	I
道地橋	(ドウチハシ)	国道1号	1960	19	18	中部地方整備局	愛知県	豊川市	II
佐奈川橋	(サナガハシ)	国道1号	1959	40	18	中部地方整備局	愛知県	豊川市	III
西古瀬橋	(サイコセハシ)	国道1号	1959	21	18	中部地方整備局	愛知県	豊川市	I
音羽3号橋	(オトワ3ゴウキョウ)	国道1号	1971	5	23	中部地方整備局	愛知県	豊川市	I
音羽4号橋	(オトワ4ゴウキョウ)	国道1号	1971	7	22	中部地方整備局	愛知県	豊川市	I
岡崎12号橋	(オカサキ12ゴウキョウ)	国道1号	1972	4	25	中部地方整備局	愛知県	岡崎市	I
蛭橋(上り)	(ヘタルハシ(ノホリ))	国道1号	1975	31	10	中部地方整備局	愛知県	岡崎市	III
蛭橋(下り)	(ヘタルハシ(ウダリ))	国道1号	1975	31	10	中部地方整備局	愛知県	岡崎市	III
大平橋(上り)	(オオヒラハシ(ノホリ))	国道1号	1974	149	9	中部地方整備局	愛知県	岡崎市	II
大平橋(下り)	(オオヒラハシ(ウダリ))	国道1号	1954	149	9	中部地方整備局	愛知県	岡崎市	III
鹿乗橋	(カノリハシ)	国道1号	1959	7	21	中部地方整備局	愛知県	岡崎市	I
安城1号橋	(アンジョウ1ゴウキョウ)	国道1号	1959	3	21	中部地方整備局	愛知県	安城市	II
安城3号橋	(アンジョウ3ゴウキョウ)	国道1号	1959	4	20	中部地方整備局	愛知県	安城市	I
安城5号橋	(アンジョウ5ゴウキョウ)	国道1号	1959	3	21	中部地方整備局	愛知県	安城市	I
安城6号橋	(アンジョウ6ゴウキョウ)	国道1号	1959	6	20	中部地方整備局	愛知県	安城市	I
明治川橋	(メイジカワハシ)	国道1号	1959	21	20	中部地方整備局	愛知県	安城市	I
安城7号橋	(アンジョウ7ゴウキョウ)	国道1号	1958	4	31	中部地方整備局	愛知県	安城市	I
安城10号橋	(アンジョウ10ゴウキョウ)	国道1号	1958	5	30	中部地方整備局	愛知県	安城市	I
猿渡橋	(サワタリハシ)	国道1号	1959	30	20	中部地方整備局	愛知県	知立市	I
小坂井跨線橋	(コサカイコセンキョウ)	国道23号(名豊道路)	2008	143	10	中部地方整備局	愛知県	豊川市	II
下佐脇跨線橋	(シモサワキコセンキョウ)	国道23号(名豊道路)	2012	160	33	中部地方整備局	愛知県	豊川市	II
芦谷跨線橋	(アシノヤコセンキョウ)	国道23号(名豊道路)	2005	190	9	中部地方整備局	愛知県	幸田町	I
丸山橋	(マルヤマハシ)	国道23号(名豊道路)	1989	9	93	中部地方整備局	愛知県	安城市	I
南中根跨道橋(2)下	(ミナミナカネコトウキョウ(2)ウダリ)	国道23号(名豊道路)	2011	11	9	中部地方整備局	愛知県	安城市	II
南中根高架橋(下り)	(ミナミナカネコウカキョウ(ウダリ))	国道23号(名豊道路)	2011	198	9	中部地方整備局	愛知県	安城市	II
西尾跨道橋(下り)	(ニシオコトウキョウ(ウダリ))	国道23号(名豊道路)	2011	53	9	中部地方整備局	愛知県	西尾市	II
中北高架橋(1)下り	(ナカキタコウカキョウ(1)ウダリ)	国道23号(名豊道路)	1988	44	13	中部地方整備局	愛知県	安城市	I
中北高架橋(1)上り	(ナカキタコウカキョウ(1)ノホリ)	国道23号(名豊道路)	1988	46	14	中部地方整備局	愛知県	安城市	I
半場川側道橋(上り)	(ハンバカワソバドウキョウ(ノホリ))	国道23号(名豊道路)	1989	29	7	中部地方整備局	愛知県	安城市	I

橋梁名(フリガナ)	路線名	架設年次(西暦)	橋長(m)	幅員(m)	管理者	行政区域		点検記録	
					管理者名	都道府県名	市区町村名	判定区分	
中北高架橋(2)下り	(ナカキタウカキョウ(2)ウダリ)	国道23号(名豊道路)	1988	88	15	中部地方整備局	愛知県	安城市	I
中北高架橋(2)上り	(ナカキタウカキョウ(2)ノホリ)	国道23号(名豊道路)	1988	74	15	中部地方整備局	愛知県	安城市	II
中北高架橋OFF・下	(ナカキタウカキョウOFF・ウダリ)	国道23号(名豊道路)	1989	54	5	中部地方整備局	愛知県	安城市	I
中北高架橋ON・上り	(ナカキタウカキョウON・ノホリ)	国道23号(名豊道路)	1989	90	5	中部地方整備局	愛知県	安城市	II
中北高架橋(3)上り	(ナカキタウカキョウ(3)ノホリ)	国道23号(名豊道路)	1988	144	9	中部地方整備局	愛知県	安城市	II
中北高架橋(3)下り	(ナカキタウカキョウ(3)ウダリ)	国道23号(名豊道路)	2011	36	9	中部地方整備局	愛知県	安城市	II
中北側道橋(上り)	(ナカキタウカキョウ(ノホリ))	国道23号(名豊道路)	1989	62	6	中部地方整備局	愛知県	安城市	I
中北高架橋(4)下り	(ナカキタウカキョウ(4)ウダリ)	国道23号(名豊道路)	2011	144	9	中部地方整備局	愛知県	安城市	II
中北高架橋(4)上り	(ナカキタウカキョウ(4)ノホリ)	国道23号(名豊道路)	1988	36	9	中部地方整備局	愛知県	安城市	II
中北跨道橋(上り)	(ナカキタウカキョウ(ノホリ))	国道23号(名豊道路)	1987	39	9	中部地方整備局	愛知県	安城市	I
中北跨道橋(下り)	(ナカキタウカキョウ(ウダリ))	国道23号(名豊道路)	2011	40	9	中部地方整備局	愛知県	安城市	II
間屋川橋(上り)	(マヤガワハシ(ノホリ))	国道23号(名豊道路)	1996	13	12	中部地方整備局	愛知県	安城市	II
野田高架橋(2)上り	(ノダウカキョウ(2)ノホリ)	国道23号(名豊道路)	1987	436	8	中部地方整備局	愛知県	刈谷市	II
板倉高架橋(1)2下	(イタクラウカキョウ(1)2ウダリ)	国道23号(名豊道路)	1988	60	8	中部地方整備局	愛知県	刈谷市	II
板倉高架橋(3)上り	(イタクラウカキョウ(3)ノホリ)	国道23号(名豊道路)	1984	176	8	中部地方整備局	愛知県	刈谷市	II
西中取付OFF(A)	(ニシナカリツクOFF(A))	国道23号(名豊道路)	1999	421	6	中部地方整備局	愛知県	知立市	II
猿渡川側道橋(下り)	(サワタリカワソドウカキョウ(ウダリ))	国道23号(名豊道路)	1980	65	5	中部地方整備局	愛知県	知立市	II
富士松第1高架橋1上	(フジマツダイイチウカキョウ1ノホリ)	国道23号(名豊道路)	1979	290	8	中部地方整備局	愛知県	刈谷市	III
今川高架橋ON下り	(イマカワウカキョウONウダリ)	国道23号(名豊道路)	1979	53	10	中部地方整備局	愛知県	刈谷市	I
今川高架橋OFF上り	(イマカワウカキョウOFFノホリ)	国道23号(名豊道路)	1979	53	10	中部地方整備局	愛知県	刈谷市	II
今川高架橋(上り)	(イマカワウカキョウ(ノホリ))	国道23号(名豊道路)	1979	140	8	中部地方整備局	愛知県	刈谷市	II
千足高架橋(下り)	(センソクウカキョウ(ウダリ))	国道153号	1989	297	8	中部地方整備局	愛知県	豊田市	I
千足高架橋(上り)	(センソクウカキョウ(ノホリ))	国道153号	1989	302	8	中部地方整備局	愛知県	豊田市	I
荒井橋	(アライハシ)	国道153号	1975	132	10	中部地方整備局	愛知県	豊田市	III
平戸橋	(ヒラトハシ)	国道153号	1936	134	8	中部地方整備局	愛知県	豊田市	III
日影橋	(ヒカゲハシ)	国道153号	1951	8	12	中部地方整備局	愛知県	豊田市	II
明川大橋	(アスカワオオハシ)	国道153号	1967	11	27	中部地方整備局	愛知県	豊田市	I
郡界橋	(ガンカイハシ)	国道153号	1963	30	8	中部地方整備局	愛知県	豊田市	III
稲武大橋	(イナブオオハシ)	国道153号	1977	172	11	中部地方整備局	愛知県	豊田市	II
中平橋	(ナカヒラハシ)	国道153号	1998	7	7	中部地方整備局	愛知県	豊田市	II
宇界橋	(アザカイハシ)	国道153号	1970	7	9	中部地方整備局	愛知県	豊田市	II
大野瀬1号橋	(オオノセ1ゴウキョウ)	国道153号	1998	4	7	中部地方整備局	愛知県	豊田市	I
大野瀬2号橋	(オオノセ2ゴウキョウ)	国道153号	1998	3	9	中部地方整備局	愛知県	豊田市	I
駒場橋	(コマバハシ)	国道155号	1973	43	20	中部地方整備局	愛知県	知立市	I
小山橋	(コヤマハシ)	国道155号	1972	23	12	中部地方整備局	愛知県	豊田市	II
堤高架橋OFF上り	(ツツミウカキョウOFFノホリ)	国道155号	1989	103	5	中部地方整備局	愛知県	豊田市	II
堤高架橋ON下り	(ツツミウカキョウONウダリ)	国道155号	1989	103	9	中部地方整備局	愛知県	豊田市	II
堤高架橋(1)上り	(ツツミウカキョウ(1)ノホリ)	国道155号	1989	252	15	中部地方整備局	愛知県	豊田市	II
堤高架橋(1)下り	(ツツミウカキョウ(1)ウダリ)	国道155号	1989	252	19	中部地方整備局	愛知県	豊田市	II
堤高架橋(2)	(ツツミウカキョウ(2))	国道155号	1989	300	13	中部地方整備局	愛知県	豊田市	II
堤橋側歩道橋・下	(ツツミキョウソコドウカキョウ・ウダリ)	国道155号	1989	37	3	中部地方整備局	愛知県	豊田市	I
上丘側道橋(上り)	(カミオカソドウカキョウ(ノホリ))	国道155号	1989	11	5	中部地方整備局	愛知県	豊田市	II
豊田刈谷高架橋	(トヨタリヤウカキョウ)	国道155号	2001	199	9	中部地方整備局	愛知県	豊田市	I

橋梁名(フリガナ)		路線名	架設年次(西暦)	橋長(m)	幅員(m)	管理者	行政区域		点検記録
						管理者名	都道府県名	市区町村名	判定区分
聖心高架橋	(セインコウカキョウ)	国道155号	2001	198	9	中部地方整備局	愛知県	豊田市	Ⅱ
長田川橋	(ナガタカワハシ)	国道155号	1982	7	15	中部地方整備局	愛知県	豊田市	Ⅰ
用水橋(155号)	(ヨウスイハシ(155ゴウ))	国道155号	1980	6	17	中部地方整備局	愛知県	豊田市	Ⅰ
逢妻新橋	(アイヅマシバシ)	国道155号	1953	15	8	中部地方整備局	愛知県	豊田市	Ⅰ
横山橋	(ヨコヤマハシ)	国道155号	1962	42	7	中部地方整備局	愛知県	豊田市	Ⅲ
大畑橋	(オオハタハシ)	国道155号	1959	38	7	中部地方整備局	愛知県	豊田市	Ⅱ
天神橋	(テンジンハシ)	国道155号	1960	41	7	中部地方整備局	愛知県	瀬戸市	Ⅰ
天白川橋(下り)	(テンバクカワハシ(カダリ))	国道153号	1974	52	12	中部地方整備局	愛知県	日進市	Ⅱ
天白川橋(上り)	(テンバクカワハシ(ノボリ))	国道153号	1974	52	12	中部地方整備局	愛知県	日進市	Ⅱ
新堀川橋	(シンホリカワハシ)	国道302号	1994	10	12	中部地方整備局	愛知県	あま市	Ⅰ
小田井高架橋(上り)	(オダイコウカキョウ(ノボリ))	国道302号	1978	180	11	中部地方整備局	愛知県	名古屋	Ⅱ
生棚川橋(上り)	(イクタナカワハシ(ノボリ))	国道302号	1995	11	8	中部地方整備局	愛知県	名古屋	Ⅰ
真伝高架橋	シンデンコウカキョウ	第一東海自動車道	1967	85	13.2	中日本高速道路株式会社	愛知県	岡崎市	Ⅲ
真福寺橋	シンブクジハシ	第一東海自動車道	1967	19	14.3	中日本高速道路株式会社	愛知県	岡崎市	Ⅱ
矢作川避溢橋	ヤハキガワヒイツキョウ	第一東海自動車道	1967	85	12.6	中日本高速道路株式会社	愛知県	岡崎市	Ⅱ
渡刈橋	トカリハシ	第一東海自動車道	1967	16	15	中日本高速道路株式会社	愛知県	豊田市	Ⅱ
美山橋	ミヤマハシ	第一東海自動車道	1967	37	14.6	中日本高速道路株式会社	愛知県	豊田市	Ⅱ
伝馬橋	テンマハシ	第一東海自動車道	1967	23	16.4	中日本高速道路株式会社	愛知県	岡崎市	Ⅱ
更沙川橋	サラサガワハシ	第一東海自動車道	1967	31	30.9	中日本高速道路株式会社	愛知県	岡崎市	Ⅱ
更沙川橋	サラサガワハシ	第一東海自動車道	1967	31	30.9	中日本高速道路株式会社	愛知県	岡崎市	Ⅱ
真伝高架橋	シンデンコウカキョウ	第一東海自動車道	1967	80	13.2	中日本高速道路株式会社	愛知県	岡崎市	Ⅲ
真福寺橋	シンブクジハシ	第一東海自動車道	1967	19	14.3	中日本高速道路株式会社	愛知県	岡崎市	Ⅱ
矢作川避溢橋	ヤハキガワヒイツキョウ	第一東海自動車道	1967	85	12.6	中日本高速道路株式会社	愛知県	岡崎市	Ⅱ
渡刈橋	トカリハシ	第一東海自動車道	1967	16	15	中日本高速道路株式会社	愛知県	豊田市	Ⅱ
美山橋	ミヤマハシ	第一東海自動車道	1967	37	14.7	中日本高速道路株式会社	愛知県	豊田市	Ⅱ
庄内川橋	シウナイガワハシ	第一東海自動車道	1968	190	11	中日本高速道路株式会社	愛知県	名古屋	Ⅱ
四ッ池高架橋	ヨツイケコウカキョウ	第一東海自動車道	1968	109	11	中日本高速道路株式会社	愛知県	春日井市	Ⅱ
高針高架橋	タカハリコウカキョウ	近畿自動車名古屋亀山線	2003	879	8.7	中日本高速道路株式会社	愛知県	名古屋	Ⅱ
貴船高架橋	キフネコウカキョウ	近畿自動車名古屋亀山線	2003	1178	8.7	中日本高速道路株式会社	愛知県	名古屋	Ⅱ
味美高架橋	アジメコウカキョウ	近畿自動車名古屋亀山線	1991	1026	8.7	中日本高速道路株式会社	愛知県	春日井市	Ⅲ
楠高架橋	近畿自動車名古屋亀山線	1991	801	8.7	中日本高速道路株式会社	愛知県	名古屋	Ⅱ	
比良高架橋	ヒラコウカキョウ	近畿自動車名古屋亀山線	1991	1028	8.7	中日本高速道路株式会社	愛知県	名古屋	Ⅱ
山田高架橋	ヤマダコウカキョウ	近畿自動車名古屋亀山線	1991	1079	8.7	中日本高速道路株式会社	愛知県	名古屋	Ⅱ
石作高架橋	イシヅクコウカキョウ	近畿自動車名古屋亀山線	1988	604	8.7	中日本高速道路株式会社	愛知県	あま市	Ⅲ
西篠高架橋	サイジヨウコウカキョウ	近畿自動車名古屋亀山線	1988	1437	8.7	中日本高速道路株式会社	愛知県	大治町	Ⅲ
三本木高架橋	サンボンキョウカキョウ	近畿自動車名古屋亀山線	1988	983	8.7	中日本高速道路株式会社	愛知県	大治町	Ⅱ
勝川OFFランプ橋(上)	カチガワOFFランプキョウノボリ	近畿自動車名古屋亀山線	1995	290	5.8	中日本高速道路株式会社	愛知県	春日井市	Ⅱ
山田西ONランプ橋(下)	ヤマダニシONランプキョウノボリ	近畿自動車名古屋亀山線	1991	192	5.8	中日本高速道路株式会社	愛知県	名古屋	Ⅱ
山田西ONランプ橋(上)	ヤマダニシONランプキョウノボリ	近畿自動車名古屋亀山線	1991	196	5.8	中日本高速道路株式会社	愛知県	名古屋	Ⅲ
清洲東ONランプ橋	キヨスヒガシONランプキョウ	近畿自動車名古屋亀山線	1988	200	5.8	中日本高速道路株式会社	愛知県	清須市	Ⅱ
清洲東OFFランプ橋	キヨスヒガシOFFランプキョウ	近畿自動車名古屋亀山線	1988	336	5.8	中日本高速道路株式会社	愛知県	清須市	Ⅱ
清洲西OFFランプ橋	キヨスニシOFFランプキョウ	近畿自動車名古屋亀山線	1988	148	5.8	中日本高速道路株式会社	愛知県	清須市	Ⅱ
大治南ONランプ橋	オオハリスミONランプキョウ	近畿自動車名古屋亀山線	1988	162	5.8	中日本高速道路株式会社	愛知県	大治町	Ⅱ

橋梁名(フリガナ)		路線名	架設年次(西暦)	橋長(m)	幅員(m)	管理者	行政区域		点検記録																																																																																																																																																																																																																																																																																																																																																																							
						管理者名	都道府県名	市区町村名	判定区分																																																																																																																																																																																																																																																																																																																																																																							
大治南OFFランプ橋	オハルミナミOFFランプキョウ	近畿自動車名古屋亀山線	1988	162	5.8	中日本高速道路株式会社	愛知県	大治町	Ⅱ																																																																																																																																																																																																																																																																																																																																																																							
庄内川橋	シヨウナイガワバン	第一東海自動車道	1968	190	11	中日本高速道路株式会社	愛知県	名古屋市	Ⅱ																																																																																																																																																																																																																																																																																																																																																																							
四ッ池高架橋	ヨツイクウカキョウ	第一東海自動車道	1968	118	11	中日本高速道路株式会社	愛知県	春日井市	Ⅱ																																																																																																																																																																																																																																																																																																																																																																							
高針高架橋	タカハリウカキョウ	近畿自動車名古屋亀山線	2003	879	8.7	中日本高速道路株式会社	愛知県	名古屋市	Ⅱ																																																																																																																																																																																																																																																																																																																																																																							
貴船高架橋	キフネウカキョウ	近畿自動車名古屋亀山線	2003	1178	8.7	中日本高速道路株式会社	愛知県	名古屋市	Ⅱ																																																																																																																																																																																																																																																																																																																																																																							
味美高架橋	アジシヨウカキョウ	近畿自動車名古屋亀山線	1991	1026	8.7	中日本高速道路株式会社	愛知県	春日井市	Ⅲ																																																																																																																																																																																																																																																																																																																																																																							
楠高架橋	近畿自動車名古屋亀山線	1991	801	8.7	中日本高速道路株式会社	愛知県	名古屋市	Ⅱ	比良高架橋	ヒラウカキョウ	近畿自動車名古屋亀山線	1991	1028	8.7	中日本高速道路株式会社	愛知県	名古屋市	Ⅱ	山田高架橋	ヤマダウカキョウ	近畿自動車名古屋亀山線	1991	1079	8.7	中日本高速道路株式会社	愛知県	名古屋市	Ⅱ	石作高架橋	イシヅクウカキョウ	近畿自動車名古屋亀山線	1988	604	8.7	中日本高速道路株式会社	愛知県	あま市	Ⅲ	西篠高架橋	サイシヨウウカキョウ	近畿自動車名古屋亀山線	1988	1437	8.7	中日本高速道路株式会社	愛知県	大治町	Ⅲ	三本木高架橋	サンボンキウカキョウ	近畿自動車名古屋亀山線	1988	983	8.7	中日本高速道路株式会社	愛知県	大治町	Ⅱ	三ッ井第1高架橋	ミツイダイ1ウカキョウ	中央自動車道西宮線	1965	473	11.8	中日本高速道路株式会社	愛知県	一宮市	Ⅲ	赤池橋	アカイケバン	中央自動車道西宮線	1964	30	17.6	中日本高速道路株式会社	愛知県	一宮市	Ⅱ	多加木橋	タカキバン	中央自動車道西宮線	1964	25	11.8	中日本高速道路株式会社	愛知県	一宮市	Ⅱ	上之山高架橋	ウエノヤマウカキョウ	中央自動車道西宮線	1964	36	11.8	中日本高速道路株式会社	愛知県	一宮市	Ⅱ	氏永高架橋	ウジナガウカキョウ	中央自動車道西宮線	1964	36	11.6	中日本高速道路株式会社	愛知県	一宮市	Ⅱ	柳坪高架橋	ヤナキツボウカキョウ	中央自動車道西宮線	1964	36	12	中日本高速道路株式会社	愛知県	一宮市	Ⅱ	東浦高架橋	ヒガシウラウカキョウ	中央自動車道西宮線	1964	36	14.6	中日本高速道路株式会社	愛知県	一宮市	Ⅱ	東光堂高架橋	ヒガシコウドウウカキョウ	中央自動車道西宮線	1964	36	11.6	中日本高速道路株式会社	愛知県	一宮市	Ⅱ	西光堂高架橋	ニシコウドウウカキョウ	中央自動車道西宮線	1964	36	11.6	中日本高速道路株式会社	愛知県	一宮市	Ⅱ	河田方高架橋	カワタガタウカキョウ	中央自動車道西宮線	1964	36	11.8	中日本高速道路株式会社	愛知県	一宮市	Ⅱ	西萩原高架橋	ニシハギワラウカキョウ	中央自動車道西宮線	1964	242	11.6	中日本高速道路株式会社	愛知県	一宮市	Ⅱ	上伴内橋	カミバンナイバン	中央自動車道西宮線	1964	19	12.6	中日本高速道路株式会社	愛知県	一宮市	Ⅱ	若宮前橋	ワカミヤマエバン	中央自動車道西宮線	1964	14	23.5	中日本高速道路株式会社	愛知県	一宮市	Ⅱ	大洞橋	オホホラバン	中央自動車道西宮線	1972	47	12.2	中日本高速道路株式会社	愛知県	小牧市	Ⅲ	下平橋	シモダイラバン	中央自動車道西宮線	1964	54	10	中日本高速道路株式会社	愛知県	一宮市	Ⅲ	高根高架橋	タカネウカキョウ	中央自動車道西宮線	1972	250	11	中日本高速道路株式会社	愛知県	小牧市	Ⅲ	三ッ井第1高架橋	ミツイダイ1ウカキョウ	中央自動車道西宮線	1965	470	11.8	中日本高速道路株式会社	愛知県	一宮市	Ⅲ	赤池橋	アカイケバン	中央自動車道西宮線	1964	30	14.5	中日本高速道路株式会社	愛知県	一宮市	Ⅱ	多加木橋	タカキバン	中央自動車道西宮線	1964	25	11.8	中日本高速道路株式会社	愛知県	一宮市	Ⅱ	上之山高架橋	ウエノヤマウカキョウ	中央自動車道西宮線	1964	36	11.8	中日本高速道路株式会社	愛知県	一宮市	Ⅱ	氏永高架橋	ウジナガウカキョウ	中央自動車道西宮線	1964	36	11.6	中日本高速道路株式会社	愛知県	一宮市	Ⅱ	柳坪高架橋	ヤナキツボウカキョウ	中央自動車道西宮線	1964	36	12	中日本高速道路株式会社	愛知県	一宮市	Ⅱ	東浦高架橋	ヒガシウラウカキョウ	中央自動車道西宮線	1964	36	14.6	中日本高速道路株式会社	愛知県	一宮市	Ⅱ	東光堂高架橋	ヒガシコウドウウカキョウ	中央自動車道西宮線	1964	36	11.6	中日本高速道路株式会社	愛知県	一宮市	Ⅱ	西光堂高架橋	ニシコウドウウカキョウ	中央自動車道西宮線	1964	36	11.6	中日本高速道路株式会社	愛知県	一宮市	Ⅱ	河田方高架橋	カワタガタウカキョウ	中央自動車道西宮線	1964	36	11.8	中日本高速道路株式会社	愛知県	一宮市	Ⅱ	西萩原高架橋	ニシハギワラウカキョウ	中央自動車道西宮線	1964	239	11.6	中日本高速道路株式会社	愛知県	一宮市	Ⅱ	上伴内橋	カミバンナイバン	中央自動車道西宮線	1964	19	17	中日本高速道路株式会社	愛知県	一宮市	Ⅱ	若宮前橋	ワカミヤマエバン	中央自動車道西宮線	1964	14	23.1	中日本高速道路株式会社	愛知県	一宮市	Ⅱ	大洞橋	オホホラバン	中央自動車道西宮線	1972	47	12.5	中日本高速道路株式会社	愛知県	小牧市	Ⅲ	新東谷橋	(シントウゴウバン)	155号	1984	256.4	10.8	愛知県	愛知県	春日井市	Ⅲ
比良高架橋	ヒラウカキョウ	近畿自動車名古屋亀山線	1991	1028	8.7	中日本高速道路株式会社	愛知県	名古屋市	Ⅱ																																																																																																																																																																																																																																																																																																																																																																							
山田高架橋	ヤマダウカキョウ	近畿自動車名古屋亀山線	1991	1079	8.7	中日本高速道路株式会社	愛知県	名古屋市	Ⅱ																																																																																																																																																																																																																																																																																																																																																																							
石作高架橋	イシヅクウカキョウ	近畿自動車名古屋亀山線	1988	604	8.7	中日本高速道路株式会社	愛知県	あま市	Ⅲ																																																																																																																																																																																																																																																																																																																																																																							
西篠高架橋	サイシヨウウカキョウ	近畿自動車名古屋亀山線	1988	1437	8.7	中日本高速道路株式会社	愛知県	大治町	Ⅲ																																																																																																																																																																																																																																																																																																																																																																							
三本木高架橋	サンボンキウカキョウ	近畿自動車名古屋亀山線	1988	983	8.7	中日本高速道路株式会社	愛知県	大治町	Ⅱ																																																																																																																																																																																																																																																																																																																																																																							
三ッ井第1高架橋	ミツイダイ1ウカキョウ	中央自動車道西宮線	1965	473	11.8	中日本高速道路株式会社	愛知県	一宮市	Ⅲ																																																																																																																																																																																																																																																																																																																																																																							
赤池橋	アカイケバン	中央自動車道西宮線	1964	30	17.6	中日本高速道路株式会社	愛知県	一宮市	Ⅱ																																																																																																																																																																																																																																																																																																																																																																							
多加木橋	タカキバン	中央自動車道西宮線	1964	25	11.8	中日本高速道路株式会社	愛知県	一宮市	Ⅱ																																																																																																																																																																																																																																																																																																																																																																							
上之山高架橋	ウエノヤマウカキョウ	中央自動車道西宮線	1964	36	11.8	中日本高速道路株式会社	愛知県	一宮市	Ⅱ																																																																																																																																																																																																																																																																																																																																																																							
氏永高架橋	ウジナガウカキョウ	中央自動車道西宮線	1964	36	11.6	中日本高速道路株式会社	愛知県	一宮市	Ⅱ																																																																																																																																																																																																																																																																																																																																																																							
柳坪高架橋	ヤナキツボウカキョウ	中央自動車道西宮線	1964	36	12	中日本高速道路株式会社	愛知県	一宮市	Ⅱ																																																																																																																																																																																																																																																																																																																																																																							
東浦高架橋	ヒガシウラウカキョウ	中央自動車道西宮線	1964	36	14.6	中日本高速道路株式会社	愛知県	一宮市	Ⅱ																																																																																																																																																																																																																																																																																																																																																																							
東光堂高架橋	ヒガシコウドウウカキョウ	中央自動車道西宮線	1964	36	11.6	中日本高速道路株式会社	愛知県	一宮市	Ⅱ																																																																																																																																																																																																																																																																																																																																																																							
西光堂高架橋	ニシコウドウウカキョウ	中央自動車道西宮線	1964	36	11.6	中日本高速道路株式会社	愛知県	一宮市	Ⅱ																																																																																																																																																																																																																																																																																																																																																																							
河田方高架橋	カワタガタウカキョウ	中央自動車道西宮線	1964	36	11.8	中日本高速道路株式会社	愛知県	一宮市	Ⅱ																																																																																																																																																																																																																																																																																																																																																																							
西萩原高架橋	ニシハギワラウカキョウ	中央自動車道西宮線	1964	242	11.6	中日本高速道路株式会社	愛知県	一宮市	Ⅱ																																																																																																																																																																																																																																																																																																																																																																							
上伴内橋	カミバンナイバン	中央自動車道西宮線	1964	19	12.6	中日本高速道路株式会社	愛知県	一宮市	Ⅱ																																																																																																																																																																																																																																																																																																																																																																							
若宮前橋	ワカミヤマエバン	中央自動車道西宮線	1964	14	23.5	中日本高速道路株式会社	愛知県	一宮市	Ⅱ																																																																																																																																																																																																																																																																																																																																																																							
大洞橋	オホホラバン	中央自動車道西宮線	1972	47	12.2	中日本高速道路株式会社	愛知県	小牧市	Ⅲ																																																																																																																																																																																																																																																																																																																																																																							
下平橋	シモダイラバン	中央自動車道西宮線	1964	54	10	中日本高速道路株式会社	愛知県	一宮市	Ⅲ																																																																																																																																																																																																																																																																																																																																																																							
高根高架橋	タカネウカキョウ	中央自動車道西宮線	1972	250	11	中日本高速道路株式会社	愛知県	小牧市	Ⅲ																																																																																																																																																																																																																																																																																																																																																																							
三ッ井第1高架橋	ミツイダイ1ウカキョウ	中央自動車道西宮線	1965	470	11.8	中日本高速道路株式会社	愛知県	一宮市	Ⅲ																																																																																																																																																																																																																																																																																																																																																																							
赤池橋	アカイケバン	中央自動車道西宮線	1964	30	14.5	中日本高速道路株式会社	愛知県	一宮市	Ⅱ																																																																																																																																																																																																																																																																																																																																																																							
多加木橋	タカキバン	中央自動車道西宮線	1964	25	11.8	中日本高速道路株式会社	愛知県	一宮市	Ⅱ																																																																																																																																																																																																																																																																																																																																																																							
上之山高架橋	ウエノヤマウカキョウ	中央自動車道西宮線	1964	36	11.8	中日本高速道路株式会社	愛知県	一宮市	Ⅱ																																																																																																																																																																																																																																																																																																																																																																							
氏永高架橋	ウジナガウカキョウ	中央自動車道西宮線	1964	36	11.6	中日本高速道路株式会社	愛知県	一宮市	Ⅱ																																																																																																																																																																																																																																																																																																																																																																							
柳坪高架橋	ヤナキツボウカキョウ	中央自動車道西宮線	1964	36	12	中日本高速道路株式会社	愛知県	一宮市	Ⅱ																																																																																																																																																																																																																																																																																																																																																																							
東浦高架橋	ヒガシウラウカキョウ	中央自動車道西宮線	1964	36	14.6	中日本高速道路株式会社	愛知県	一宮市	Ⅱ																																																																																																																																																																																																																																																																																																																																																																							
東光堂高架橋	ヒガシコウドウウカキョウ	中央自動車道西宮線	1964	36	11.6	中日本高速道路株式会社	愛知県	一宮市	Ⅱ																																																																																																																																																																																																																																																																																																																																																																							
西光堂高架橋	ニシコウドウウカキョウ	中央自動車道西宮線	1964	36	11.6	中日本高速道路株式会社	愛知県	一宮市	Ⅱ																																																																																																																																																																																																																																																																																																																																																																							
河田方高架橋	カワタガタウカキョウ	中央自動車道西宮線	1964	36	11.8	中日本高速道路株式会社	愛知県	一宮市	Ⅱ																																																																																																																																																																																																																																																																																																																																																																							
西萩原高架橋	ニシハギワラウカキョウ	中央自動車道西宮線	1964	239	11.6	中日本高速道路株式会社	愛知県	一宮市	Ⅱ																																																																																																																																																																																																																																																																																																																																																																							
上伴内橋	カミバンナイバン	中央自動車道西宮線	1964	19	17	中日本高速道路株式会社	愛知県	一宮市	Ⅱ																																																																																																																																																																																																																																																																																																																																																																							
若宮前橋	ワカミヤマエバン	中央自動車道西宮線	1964	14	23.1	中日本高速道路株式会社	愛知県	一宮市	Ⅱ																																																																																																																																																																																																																																																																																																																																																																							
大洞橋	オホホラバン	中央自動車道西宮線	1972	47	12.5	中日本高速道路株式会社	愛知県	小牧市	Ⅲ																																																																																																																																																																																																																																																																																																																																																																							
新東谷橋	(シントウゴウバン)	155号	1984	256.4	10.8	愛知県	愛知県	春日井市	Ⅲ																																																																																																																																																																																																																																																																																																																																																																							

橋梁名(フリガナ)		路線名	架設年次(西暦)	橋長(m)	幅員(m)	管理者	行政区域		点検記録
						管理者名	都道府県名	市区町村名	判定区分
芻田橋	(ハネタハン)	248号	1984	21.6	7.5	愛知県	愛知県	瀬戸市	Ⅱ
見付跨線橋	(ミツケコセンキョウ)	363号	1966	17.9	16.0	愛知県	愛知県	瀬戸市	Ⅲ
今村橋	(イマムラハン)	瀬戸環状線	1991	76.7	22.0	愛知県	愛知県	瀬戸市	Ⅲ
原山橋	(ハラヤマハン)	瀬戸大府東海線	1987	21.5	16.0	愛知県	愛知県	瀬戸市	Ⅲ
共栄橋	(キョウエイハン)	名古屋瀬戸線	1998	94.0	14.5	愛知県	愛知県	瀬戸市	Ⅱ
坂下小橋	(サカノコハン)	春日井長久手線	1989	20.3	8.8	愛知県	愛知県	瀬戸市	Ⅱ
天神橋	(テンジンハン)	下半田川春日井線	1984	16.8	7.7	愛知県	愛知県	瀬戸市	Ⅱ
寺前橋	(テラマエハン)	上半田川名古屋線	1989	12.5	8.3	愛知県	愛知県	瀬戸市	Ⅰ
狩宿橋	(カリジユクハン)	上半田川名古屋線	1991	53.6	20.0	愛知県	愛知県	瀬戸市	Ⅱ
下片草橋	(カクサハン)	363号	1993	15.5	7.4	愛知県	愛知県	瀬戸市	Ⅰ
太子1号橋	(タイシイチゴウキョウ)	瀬戸設楽線	2004	39.0	12.2	愛知県	愛知県	瀬戸市	Ⅱ
太子2号橋	(タイシニゴウキョウ)	瀬戸設楽線	2004	58.5	7.8	愛知県	愛知県	瀬戸市	Ⅱ
太子2号橋側歩道橋	(タイシニゴウキョウキョウソクホドウ)	瀬戸設楽線	2004	32.1	3.6	愛知県	愛知県	瀬戸市	Ⅰ
窯の里橋	(カマノサトハン)	248号	2002	84.6	12.3	愛知県	愛知県	瀬戸市	Ⅱ
井林川BOX	(イバヤシガワボックス)	瀬戸大府東海線	不明	15.0	8.0	愛知県	愛知県	瀬戸市	Ⅱ
出川橋(上り)	(テガワハン)	155号	1993	64.9	10.7	愛知県	愛知県	春日井市	Ⅰ
出川橋(下り)	(テガワハン)	155号	1993	64.9	10.7	愛知県	愛知県	春日井市	Ⅱ
下原橋	(シモハラハン)	155号	1988	31.8	12.0	愛知県	愛知県	春日井市	Ⅱ
新興橋	(シンコウハン)	春日井一宮線	1982	25.9	22.1	愛知県	愛知県	春日井市	Ⅱ
田楽橋	(タラガハン)	春日井一宮線	1959	11.0	8.8	愛知県	愛知県	春日井市	Ⅲ
防中橋	(ホウチュウハン)	春日井各務原線	1993	14.7	16.0	愛知県	愛知県	春日井市	Ⅱ
野元橋	(ノモトハン)	春日井各務原線	1984	15.7	16.0	愛知県	愛知県	春日井市	Ⅰ
美濃橋	(ミノハン)	春日井稲沢線	1979	20.8	17.5	愛知県	愛知県	春日井市	Ⅱ
明知跨道橋	(アケチドウキョウ)	明知小牧線	1983	25.0	10.5	愛知県	愛知県	春日井市	Ⅲ
泉橋	(イズミハン)	高蔵寺小牧線	1990	62.0	14.0	愛知県	愛知県	春日井市	Ⅱ
のぞみ橋	(ノゾミハン)	篠木尾張旭線	1991	40.0	16.0	愛知県	愛知県	春日井市	Ⅱ
新松本橋	(シンマツモトハン)	松本名古屋線	1992	59.9	12.0	愛知県	愛知県	春日井市	Ⅱ
表橋	(オモテハン)	松本名古屋線	1988	62.6	12.0	愛知県	愛知県	春日井市	Ⅱ
前棹橋	(マエオサハン)	名古屋外環状線	1979	17.5	18.2	愛知県	愛知県	春日井市	Ⅱ
王富橋	(オオトミハン)	下半田川春日井線	1988	56.6	16.0	愛知県	愛知県	春日井市	Ⅱ
尾掘橋	(オホリハン)	下半田川春日井線	1993	17.4	18.0	愛知県	愛知県	春日井市	Ⅱ
新出川橋	(シンテガワハン)	155号	1993	54.5	20.0	愛知県	愛知県	春日井市	Ⅱ
内津跨道橋	(ウツツコドウキョウ)	内津勝川線	1994	35.0	9.0	愛知県	愛知県	春日井市	Ⅱ
高保橋	(タカホハン)	関田名古屋線	2002	27.8	5.0	愛知県	愛知県	春日井市	Ⅱ
寺屋敷橋	(テラヤシキハン)	春日井一宮線	1991	27.8	15.2	愛知県	愛知県	小牧市	Ⅱ
城見橋	(シロミハン)	春日井各務原線	1982	30.0	9.5	愛知県	愛知県	小牧市	Ⅱ
小向橋	(コムカイハン)	名古屋犬山線	1993	33.6	16.3	愛知県	愛知県	小牧市	Ⅱ
筋違橋	(スジチガイハン)	名古屋犬山線	2005	16.7	18.0	愛知県	愛知県	小牧市	Ⅲ
南中島橋	(ミナナカシマハン)	小牧岩倉一宮線	1988	23.4	12.0	愛知県	愛知県	小牧市	Ⅲ
小木橋	(コキハン)	小牧岩倉一宮線	1985	30.4	12.0	愛知県	愛知県	小牧市	Ⅰ
観音堂橋	(カンノウドウハン)	宮後小牧線	1966	12.2	9.9	愛知県	愛知県	小牧市	Ⅱ
記念橋	(キネンハン)	荒井大草線	2008	23.4	11.8	愛知県	愛知県	小牧市	Ⅱ
八幡橋(上り)	(ハチマンハン)	荒井大草線	1988	17.5	10.8	愛知県	愛知県	小牧市	Ⅰ

橋梁名(フリガナ)		路線名	架設年次(西暦)	橋長(m)	幅員(m)	管理者	行政区域		点検記録
						管理者名	都道府県名	市区町村名	判定区分
八幡橋(下り)	(ハチマンハン)	荒井大草線	1988	17.5	10.8	愛知県	愛知県	小牧市	Ⅱ
新大草橋	(シンオウサハン)	高蔵寺小牧線	1988	27.9	16.0	愛知県	愛知県	小牧市	Ⅰ
米野橋	(コメノハン)	小牧春日井線	1984	33.2	9.5	愛知県	愛知県	小牧市	Ⅱ
翁橋	(オキナハン)	小牧春日井線	1985	23.8	15.5	愛知県	愛知県	小牧市	Ⅱ
池新田橋	(イケシンテンハン)	名古屋外環状線	1989	26.0	22.0	愛知県	愛知県	小牧市	Ⅲ
野口橋	(ノグチハン)	明治村小牧線	1982	17.5	15.9	愛知県	愛知県	小牧市	Ⅱ
名古屋上水路橋・上り	(ナゴヤシヨウスイロキョウ)	155号	1980	24.8	7.3	愛知県	愛知県	小牧市	Ⅰ
名古屋上水路橋・下り	(ナゴヤシヨウスイロキョウ)	155号	1980	24.8	7.3	愛知県	愛知県	小牧市	Ⅰ
東田中橋(上り線)	(ヒガシナカハン)	155号	1982	29.8	13.3	愛知県	愛知県	小牧市	Ⅱ
東田中橋(下り線)	(ヒガシナカハン)	155号	1980	29.8	13.3	愛知県	愛知県	小牧市	Ⅱ
不発中央橋	(ウツスチュウオウハン)	春日井一宮線	2011	33.4	25.0	愛知県	愛知県	小牧市	Ⅱ
印場橋(下り)	(インバハン)	上半田川名古屋線	1993	117.1	9.5	愛知県	愛知県	尾張旭市	Ⅲ
印場橋(上り)	(インバハン)	上半田川名古屋線	1985	117.1	9.5	愛知県	愛知県	尾張旭市	Ⅲ
旭橋	(アサヒハン)	松本名古屋線	1994	19.2	16.0	愛知県	愛知県	尾張旭市	Ⅰ
瑞鳳橋	(スイホウハン)	松本名古屋線	1996	117.0	16.0	愛知県	愛知県	尾張旭市	Ⅱ
新若王子橋	(シンヤコウジハン)	瀬戸大府東海線	1993	20.7	19.5	愛知県	愛知県	豊明市	Ⅱ
山新田橋	(ヤマシンテンハン)	春木沓掛線	1990	12.1	12.0	愛知県	愛知県	豊明市	Ⅰ
小所橋	(コトコロハン)	阿野名古屋線	1994	17.8	10.5	愛知県	愛知県	豊明市	Ⅱ
大向橋	(ダイコウハン)	瀬戸大府東海線	2001	39.3	26.5	愛知県	愛知県	日進市	Ⅰ
柿ノ木橋	(カキノキハン)	名古屋豊田線	1993	14.6	16.0	愛知県	愛知県	日進市	Ⅱ
下川田橋	(シモカワダハン)	名古屋豊田線	2012	21.4	16.0	愛知県	愛知県	日進市	Ⅰ
香久山橋	(カグヤマハン)	岩崎名古屋線	1991	13.0	14.3	愛知県	愛知県	日進市	Ⅱ
新大正橋	(シンダイショウハン)	岩崎名古屋線	1987	59.1	16.0	愛知県	愛知県	日進市	Ⅱ
上川田橋	(カミカワダハン)	名古屋豊田線	1932	4.2	15.6	愛知県	愛知県	日進市	Ⅱ
海老池橋	(エビイケハン)	米野木筋生線	1996	15.6	7.0	愛知県	愛知県	日進市	Ⅰ
新本郷橋	(シンホンゴウハン)	瀬戸大府東海線	1999	28.3	22.0	愛知県	愛知県	日進市	Ⅱ
愛知用水橋	(アイチヨウスイハン)	名古屋岡崎線	1961	12.2	12.7	愛知県	愛知県	東郷町	Ⅱ
和合橋(上り線)	(ワゴウハン)	瀬戸大府東海線	1984	25.0	10.3	愛知県	愛知県	東郷町	Ⅱ
和合跨道橋	(ワゴウコウキョウ)	瀬戸大府東海線	1984	23.2	21.8	愛知県	愛知県	東郷町	Ⅲ
和合橋	(ワゴウハン)	和合豊田線	1959	3.4	9.1	愛知県	愛知県	東郷町	Ⅲ
和合高架橋	(ワゴウカウキョウ)	瀬戸大府東海線	1998	411.6	16.0	愛知県	愛知県	東郷町	Ⅱ
米ヶ廻間橋	(コメカサマハン)	豊田知立線	2004	221.2	12.6	愛知県	愛知県	東郷町	Ⅲ
東諸輪橋	(ヒガシモロワハン)	豊田知立線	2001	67.0	28.8	愛知県	愛知県	東郷町	Ⅱ
白土橋	(シラツチハン)	名古屋岡崎線	2003	28.0	18.0	愛知県	愛知県	東郷町	Ⅱ
境橋	(サカイハン)	豊田東郷線	1984	67.7	9.5	愛知県	愛知県	東郷町	Ⅱ
愛知橋	(アイチハン)	春日井長久手線	1998	15.4	9.0	愛知県	愛知県	長久手市	Ⅰ
御富士橋	(オフジハン)	名古屋長久手線	1991	15.5	16.0	愛知県	愛知県	長久手市	Ⅰ
新富士浦橋	(シンフジウラハン)	春日井長久手線	1995	23.3	20.0	愛知県	愛知県	長久手市	Ⅰ
新小富士浦橋	(シンコフジウラハン)	春日井長久手線	1995	12.6	24.0	愛知県	愛知県	長久手市	Ⅱ
久田良木橋	(クダラキハン)	春日井稲沢線	1982	11.2	18.8	愛知県	愛知県	豊山町	Ⅱ
めぐみ橋	(メグミハン)	名古屋豊山稲沢線	1992	42.2	16.0	愛知県	愛知県	豊山町	Ⅱ
めぐみ橋アンダーパス	(メグミハンアンダーパス)	名古屋豊山稲沢線	1992	6.1	16.0	愛知県	愛知県	豊山町	Ⅰ
村前橋	(ムラマエハン)	春日井稲沢線	1978	12.7	17.5	愛知県	愛知県	北名古屋市	Ⅱ

橋梁名(フリガナ)		路線名	架設年次(西暦)	橋長(m)	幅員(m)	管理者	行政区域		点検記録
						管理者名	都道府県名	市区町村名	判定区分
六多橋	(ロクタハシ)	名古屋豊山稲沢線	1998	27.8	6.0	愛知県	愛知県	北名古屋市	Ⅱ
昭聖橋	(ショウセイハシ)	名古屋豊山稲沢線	2003	12.5	17.0	愛知県	愛知県	北名古屋市	Ⅱ
春日橋	(ハルヒハシ)	一場中小田井線	1952	54.7	5.5	愛知県	愛知県	清須市	Ⅲ
春日橋歩道橋	(ハルヒハシ)	一場中小田井線	1952	54.7	2.0	愛知県	愛知県	清須市	Ⅱ
五条橋	(ゴジョウハシ)	助七西田中線	1996	70.4	13.0	愛知県	愛知県	清須市	Ⅱ
新川橋	(シンカワハシ)	給父西枇杷島線	2002	73.1	15.0	愛知県	愛知県	清須市	Ⅱ
町屋2号橋	(マチヤ2ゴウキョウ)	155号	1955	3.0	7.3	愛知県	愛知県	一宮市	Ⅱ
佐野3号橋	(サノ3ゴウキョウ)	155号	1971	2.0	32.8	愛知県	愛知県	一宮市	Ⅲ
無名橋	(ムメイキョウ)	一宮犬山線	1922	2.8	17.5	愛知県	愛知県	一宮市	Ⅱ
無名橋	(ムメイハシ)	一宮犬山線	1932	3.4	16.0	愛知県	愛知県	一宮市	Ⅰ
宮東橋	(ミヤヒガシハシ)	一宮蟹江線	1968	3.7	11.3	愛知県	愛知県	一宮市	Ⅱ
無名橋	(ムメイハシ)	奥音羽線	1976	3.6	7.4	愛知県	愛知県	一宮市	Ⅲ
無名1号橋	(ムメイ1ゴウキョウ)	浅野羽根岩倉線	1966	3.5	18.8	愛知県	愛知県	一宮市	Ⅱ
無名3号橋	(ムメイ3ゴウハシ)	井之口江南線	1927	3.2	8.2	愛知県	愛知県	一宮市	Ⅱ
牛野橋歩道橋(上り)	(ウシノハシホトウキョウ(ノホリ))	名古屋一宮線	1977	14.2	2.1	愛知県	愛知県	一宮市	Ⅰ
無名橋	(ムメイハシ)	名古屋一宮線	1977	3.3	14.4	愛知県	愛知県	一宮市	Ⅲ
無名橋	(ムメイキョウ)	155号	1989	2.7	31.7	愛知県	愛知県	一宮市	Ⅰ
無名橋	(ムメイキョウ)	155号	2000	2.0	30.0	愛知県	愛知県	一宮市	Ⅰ
無名橋	(ムメイキョウ)	155号	2004	2.1	30.0	愛知県	愛知県	一宮市	Ⅰ
入鹿橋	(イルカハシ)	多治見犬山線	1973	18.1	6.9	愛知県	愛知県	犬山市	Ⅱ
入鹿橋歩道橋(上り)	(イルカハシホトウキョウ(ノホリ))	多治見犬山線	1973	18.1	2.3	愛知県	愛知県	犬山市	Ⅲ
富士橋	(フジハシ)	多治見犬山線	1957	19.1	7.8	愛知県	愛知県	犬山市	Ⅲ
五明新橋	(ゴメイシンハシ)	155号	1991	27.1	30.0	愛知県	愛知県	江南市	Ⅰ
萩原橋	(ハキワラハシ)	一宮清須線	1969	45.2	5.5	愛知県	愛知県	一宮市	Ⅱ
北沼橋	(キタヌマハシ)	奥音羽線	1926	2.1	18.2	愛知県	愛知県	一宮市	Ⅲ
新田郷南橋	(シンテンゴウナンハシ)	萩原三条北方線	1955	2.6	10.2	愛知県	愛知県	一宮市	Ⅱ
橋上橋	(ハシガミハシ)	一宮清須線	1997	46.0	16.0	愛知県	愛知県	一宮市	Ⅰ
長野橋	(ナガノハシ)	155号	1959	16.0	7.0	愛知県	愛知県	小牧市	Ⅱ
長野橋歩道橋(上り)	(ナガノハシホトウキョウ(ノホリ))	155号	1959	16.0	2.0	愛知県	愛知県	小牧市	Ⅱ
長野橋歩道橋(下り)	(ナガノハシホトウキョウ(クダリ))	155号	1959	16.0	2.0	愛知県	愛知県	小牧市	Ⅱ
無名橋1号	(ムメイハシ1ゴウ)	春日井稲沢線	1959	3.6	18.2	愛知県	愛知県	稲沢市	Ⅲ
稲島橋	(イナジマハシ)	一宮蟹江線	1969	2.3	15.0	愛知県	愛知県	稲沢市	Ⅰ
無名橋	(ムメイキョウ)	一宮蟹江線	1969	2.3	11.5	愛知県	愛知県	稲沢市	Ⅱ
無名橋	(ムメイハシ)	一宮蟹江線	1965	2.8	24.9	愛知県	愛知県	稲沢市	Ⅱ
無名橋	(ムメイハシ)	一宮蟹江線	1965	2.6	24.8	愛知県	愛知県	稲沢市	Ⅱ
無名橋	(ムメイキョウ)	一宮蟹江線	1965	2.2	25.0	愛知県	愛知県	稲沢市	Ⅲ
無名橋	(ムメイハシ)	一宮蟹江線	1965	2.6	25.0	愛知県	愛知県	稲沢市	Ⅲ
無名6号橋	(ムメイ6ゴウキョウ)	155号	1968	2.3	21.7	愛知県	愛知県	稲沢市	Ⅲ
無名9号橋	(ムメイ9ゴウキョウ)	155号	1969	2.0	16.8	愛知県	愛知県	稲沢市	Ⅲ
儀長中橋	(キチョウナカハシ)	馬飼井堀線	1996	27.0	16.8	愛知県	愛知県	稲沢市	Ⅰ
稲沢夢逢橋1号(上り線)	(コメアイハシ1ゴウ(ノホリセン))	名古屋豊山稲沢線	2012	84.0	11.7	愛知県	愛知県	稲沢市	Ⅰ
稲沢夢逢橋2号(上り線)	(コメアイハシ2ゴウ(ノホリセン))	名古屋豊山稲沢線	2012	111.0	12.6	愛知県	愛知県	稲沢市	Ⅰ
稲沢夢逢橋3号(上り線)	(コメアイハシ3ゴウ(ノホリセン))	名古屋豊山稲沢線	2012	187.0	8.3	愛知県	愛知県	稲沢市	Ⅰ

橋梁名(フリガナ)	路線名	架設年次(西暦)	橋長(m)	幅員(m)	管理者	行政区域		点検記録	
					管理者名	都道府県名	市区町村名	判定区分	
稲沢夢逢橋(上り線)歩道橋	(ノボリセン)ホトウキョウ	名古屋豊山稲沢線	2012	106.8	3.7	愛知県	愛知県	稲沢市	I
稲沢夢逢橋1号(下り線)	(ユメアイハン1ゴウ)クダリセン	名古屋豊山稲沢線	2012	77.2	11.7	愛知県	愛知県	稲沢市	I
稲沢夢逢橋2号(下り線)	(ユメアイハン2ゴウ)クダリセン	名古屋豊山稲沢線	2012	111.0	11.7	愛知県	愛知県	稲沢市	I
稲沢夢逢橋3号(下り線)	(ユメアイハン3ゴウ)クダリセン	名古屋豊山稲沢線	2012	193.8	8.3	愛知県	愛知県	稲沢市	I
稲沢夢逢橋(下り線)歩道橋	(ユメアイハン)クダリセンホトウ	名古屋豊山稲沢線	2012	113.6	3.7	愛知県	愛知県	稲沢市	I
無名6号橋	(ムメイ6ゴウ)ハシ	浅野羽根岩倉線	1966	3.0	19.7	愛知県	愛知県	岩倉市	II
無名橋	(ムメイ)キョウ	岩倉西停車場線	1972	2.9	19.6	愛知県	愛知県	岩倉市	I
矢戸大橋	(ヤトオオ)ハシ	155号	1975	17.7	17.5	愛知県	愛知県	大口町	III
五条大橋	(ゴジョウオオ)ハシ	155号	1979	24.1	10.8	愛知県	愛知県	大口町	II
玉ノ井橋	(タミノイ)ハシ	西萩原北方線	1972	7.5	24.0	愛知県	愛知県	一宮市	I
柳原橋	(ヤナギハラ)ハシ	西萩原北方線	1991	2.0	15.9	愛知県	愛知県	一宮市	II
宮西橋	(ミヤニシ)ハシ	江南木曾川線	1927	2.3	13.6	愛知県	愛知県	一宮市	I
無名6号橋	(ムメイ6ゴウ)キョウ	大垣江南線	1977	4.9	11.5	愛知県	愛知県	一宮市	II
大牧橋	(オオマキ)ハシ	馬飼井堀線	1982	26.9	13.0	愛知県	愛知県	稲沢市	II
本甲一色橋	(ホンカウイチシキ)ハシ	馬飼井堀線	1990	52.8	13.0	愛知県	愛知県	稲沢市	II
領内橋	(リョウナイ)ハシ	155号	1970	40.0	9.5	愛知県	愛知県	稲沢市	II
新大正橋(下り)	(シンタイショウ)ハシ	名古屋津島線	1993	216.0	21.0	愛知県	愛知県	名古屋市中村区	II
新大正橋(上り)	(シンタイショウ)ハシ	名古屋津島線	1995	216.0	10.8	愛知県	愛知県	名古屋市中村区	II
新大正橋(側径間)(起点側)	(シンタイショウ)ハシ(キテン)	名古屋津島線	1995	46.1	23.0	愛知県	愛知県	名古屋市中村区	II
新大正橋(側径間)(終点側)	(シンタイショウ)ハシ(シュウテン)	名古屋津島線	1995	46.1	23.0	愛知県	愛知県	名古屋市中村区	I
神守橋	(カモリ)ハシ	一宮蟹江線	1970	7.0	22.1	愛知県	愛知県	津島市	II
宮川橋	(ミヤカウ)ハシ	津島蟹江線	1932	5.0	11.6	愛知県	愛知県	津島市	II
カワキリハシ	(カワキリ)ハシ	津島七宝名古屋線	1970	4.8	10.1	愛知県	愛知県	津島市	II
契橋	(チキリ)ハシ	蜂須賀白浜線	2007	5.1	12.0	愛知県	愛知県	津島市	I
高畑橋	(タカハタ)ハシ	津島稲沢線	1959	7.3	9.4	愛知県	愛知県	津島市	I
名阪北日光橋	(メイハンキタニッコウ)ハシ	名古屋蟹江弥富線	1995	283.2	9.5	愛知県	愛知県	津島市	II
津島日光橋(下り線)	(ツシマニッコウ)ハシ(クダリセン)	名古屋津島線	1999	163.6	11.6	愛知県	愛知県	津島市	II
佐織跨線橋(下り線)	(サオリコセン)キョウ(クダリセン)	あま愛西線	2000	218.0	7.0	愛知県	愛知県	津島市	II
無名1	(ムメイ1)	弥富名古屋線	1973	4.6	6.5	愛知県	愛知県	弥富市	III
前ヶ平橋	(マエガヒラ)ハシ	子宝愛西線	1982	3.0	8.9	愛知県	愛知県	弥富市	II
伊福橋	(イフク)ハシ	津島七宝名古屋線	1999	37.2	16.0	愛知県	愛知県	あま市	II
桂橋	(カツラ)ハシ	須成七宝稲沢線	2006	16.0	19.0	愛知県	愛知県	あま市	I
森山高架橋(上り線)	(モリヤマカウ)キョウ(ノボリセン)	一宮蟹江線	1986	204.1	10.8	愛知県	愛知県	あま市	II
森山高架橋(下り線)	(モリヤマカウ)キョウ(クダリセン)	一宮蟹江線	1988	204.1	10.8	愛知県	愛知県	あま市	II
花島橋	(ハナジマ)ハシ	あま愛西線	1955	9.0	16.1	愛知県	愛知県	あま市	I
篠田橋	(シノダ)ハシ	あま愛西線	1977	2.5	16.1	愛知県	愛知県	あま市	I
無名5	(ムメイ5)	給父西枇杷島線	1959	2.8	7.4	愛知県	愛知県	あま市	II
下萱津橋	(シモカヤス)ハシ	あま愛西線	1953	9.9	16.5	愛知県	愛知県	あま市	II
ハッ屋高架橋(上り)	(ハツヤカウ)キョウ	名古屋津島線	1993	141.8	10.3	愛知県	愛知県	大治町	III
ハッ屋高架橋(下り)	(ハツヤカウ)キョウ	名古屋津島線	1993	141.8	9.7	愛知県	愛知県	大治町	III
新大治橋(下り)	(シンオオハル)ハシ	名古屋津島線	1993	468.0	10.3	愛知県	愛知県	大治町	II
新大治橋(上り)	(シンオオハル)ハシ	名古屋津島線	1995	438.0	9.5	愛知県	愛知県	大治町	III
福島橋	(フクシマ)ハシ	あま愛西線	1973	12.0	16.1	愛知県	愛知県	大治町	II

橋梁名(フリガナ)		路線名	架設年次(西暦)	橋長(m)	幅員(m)	管理者	行政区域		点検記録
						管理者名	都道府県名	市区町村名	判定区分
無名3	(ムメイ3)	一宮蟹江線	1969	4.7	21.7	愛知県	愛知県	蟹江町	Ⅱ
日光大橋	(ニッコウオオハシ)	名古屋十四山線	1980	142.6	8.3	愛知県	愛知県	蟹江町	Ⅱ
日光大橋(歩道橋)	(ニッコウオオハシ(ホド)ウキョウ)	名古屋十四山線	1988	142.6	2.0	愛知県	愛知県	蟹江町	Ⅲ
善太橋	(ゼンタハシ)	名古屋十四山線	1996	59.3	15.0	愛知県	愛知県	蟹江町	Ⅰ
新長江橋	(シンナガエハシ)	境政成新田蟹江線	1976	3.2	9.4	愛知県	愛知県	蟹江町	Ⅰ
坪内橋	(ツボウチハシ)	津島蟹江線	1961	4.2	9.9	愛知県	愛知県	蟹江町	Ⅱ
出合橋	(デアイハシ)	弥富名古屋線	2001	37.1	16.0	愛知県	愛知県	蟹江町	Ⅰ
二ツ屋橋	(フタツヤハシ)	鳥ヶ地名古屋線	2007	56.2	9.0	愛知県	愛知県	蟹江町	Ⅰ
イロノ割跨道橋	(イロノワリコトウキョウ)	大藤永和停車場線	1966	2.5	9.1	愛知県	愛知県	蟹江町	Ⅱ
桴場7号橋	(イカダバ7ゴウハシ)	大藤永和停車場線	1966	3.3	7.6	愛知県	愛知県	弥富市	Ⅰ
桴場5号橋	(イカダバ5ゴウハシ)	大藤永和停車場線	1970	3.4	11.8	愛知県	愛知県	弥富市	Ⅰ
第三ひのき橋	(ダイサンヒノキハシ)	名古屋西港線	1995	24.0	14.4	愛知県	愛知県	飛島村	Ⅱ
第三ひのき橋(上り)	(ダイサンヒノキハシ)	名古屋西港線	1997	29.7	11.0	愛知県	愛知県	飛島村	Ⅰ
新末広橋	(シンスエヒロハシ)	境政成新田蟹江線	1990	90.5	12.0	愛知県	愛知県	弥富市	Ⅱ
サイカ橋	(サイカハシ)	木曾岬弥富停車場線	1978	4.0	10.1	愛知県	愛知県	弥富市	Ⅰ
中橋	(ナカハシ)	子宝愛西線	1956	5.2	6.5	愛知県	愛知県	弥富市	Ⅲ
稲荷跨道橋	(イナリコトウキョウ)	蟹江飛島線	1994	237.8	8.0	愛知県	愛知県	弥富市	Ⅰ
弥富高架橋(本・上)	(ヤトミコウカキョウ)	155号	2000	218.1	7.5	愛知県	愛知県	弥富市	Ⅱ
弥富高架橋(一体部)	(ヤトミコウカキョウ)	155号	2000	227.0	16.0	愛知県	愛知県	弥富市	Ⅱ
弥富高架橋(オンランプ)	(ヤトミコウカキョウ(オンランプ))	155号	2000	104.8	5.5	愛知県	愛知県	弥富市	Ⅰ
弥富高架橋(オフランプ)	(ヤトミコウカキョウ(オフランプ))	155号	2000	96.2	5.5	愛知県	愛知県	弥富市	Ⅰ
弥富鍋田橋(上り)	(ヤトミナベタハシ(ノリ))	境政成新田蟹江線	1999	23.6	11.0	愛知県	愛知県	弥富市	Ⅰ
弥富鍋田橋(下り)	(ヤトミナベタハシ(タリ))	境政成新田蟹江線	1999	23.6	14.3	愛知県	愛知県	弥富市	Ⅰ
湾岸鍋田橋(下り)	(ワナガンナベタハシ)	境政成新田蟹江線	2002	100.0	11.3	愛知県	愛知県	弥富市	Ⅱ
湾岸鍋田橋(上り)	(ワナガンナベタハシ)	境政成新田蟹江線	2002	100.0	11.3	愛知県	愛知県	弥富市	Ⅱ
弥富木曾岬ICBランプ橋	(ヤトミキノザキICBランプキョウ)	境政成新田蟹江線	2002	176.0	7.7	愛知県	愛知県	弥富市	Ⅰ
弥富木曾岬ICCランプ橋	(ヤトミキノザキICCランプキョウ)	境政成新田蟹江線	2002	164.0	7.8	愛知県	愛知県	弥富市	Ⅰ
無名3号	(ムメイ3)	一宮弥富線	1970	3.4	15.3	愛知県	愛知県	愛西市	Ⅰ
新大井橋	(シンオオイハシ)	鹿伏兎大井線	2008	39.0	12.0	愛知県	愛知県	愛西市	Ⅰ
新右エ門橋	(シンウエモンハシ)	津島立田海津線	1954	3.3	7.1	愛知県	愛知県	愛西市	Ⅰ
川並橋	(カワナミハシ)	津島海津線	1959	3.0	6.5	愛知県	愛知県	愛西市	Ⅰ
立田小橋	(タツタコハシ)	立田長島インター線	1981	41.0	6.5	愛知県	愛知県	愛西市	Ⅱ
ナカ橋	(ナカハシ)	給父西枇杷島線	1974	3.1	12.0	愛知県	愛知県	愛西市	Ⅱ
相ノ川橋	(アイノカワハシ)	あま愛西線	1977	10.0	16.7	愛知県	愛知県	愛西市	Ⅰ
古瀬南橋(上り線)	(コセミナハシ(ノリセ))	あま愛西線	1988	87.5	8.9	愛知県	愛知県	愛西市	Ⅱ
古瀬南橋(下り線)	(コセミナハシ(タリセ))	あま愛西線	1980	87.5	8.9	愛知県	愛知県	愛西市	Ⅱ
新堀川橋	(シンホリカワハシ)	あま愛西線	1994	21.9	17.5	愛知県	愛知県	愛西市	Ⅱ
新成岩橋	(シンナラワハシ)	半田環状線	1984	20.7	26.0	愛知県	愛知県	半田市	Ⅱ
無名橋	(ムメイキョウ)	碧南半田常滑線	1995	2.4	19.0	愛知県	愛知県	半田市	Ⅰ
古池橋	(フルイケハシ)	碧南半田常滑線	1995	2.7	15.7	愛知県	愛知県	半田市	Ⅱ
住吉橋	(スミシハシ)	碧南半田常滑線	1996	82.2	15.0	愛知県	愛知県	半田市	Ⅲ
源兵衛橋	(ゲンベエハシ)	半田停車場線	1998	35.9	31.0	愛知県	愛知県	半田市	Ⅱ
八助谷橋	(ヤスケタニハシ)	碧南半田常滑線	1981	70.8	10.0	愛知県	愛知県	半田市	Ⅲ

橋梁名(フリガナ)		路線名	架設年次(西暦)	橋長(m)	幅員(m)	管理者	行政区域		点検記録
						管理者名	都道府県名	市区町村名	判定区分
鴉根橋	(カラスネハン)	武豊大府自転車道線	1997	17.6	3.4	愛知県	愛知県	半田市	Ⅱ
石川橋	(イシカワハン)	武豊大府自転車道線	1994	22.1	3.4	愛知県	愛知県	半田市	Ⅰ
神田自転車道橋	(カンダジテンシャドウハン)	武豊大府自転車道線	1994	16.0	3.8	愛知県	愛知県	半田市	Ⅱ
平成大橋(上り線)	(ヘイセイオオハシノホリセン)	知立東浦線	1996	306.8	11.0	愛知県	愛知県	刈谷市	Ⅱ
平成大橋(下り線)	(ヘイセイオオハシノゲリセン)	知立東浦線	1996	306.8	10.8	愛知県	愛知県	刈谷市	Ⅱ
湊橋	(ミナトハン)	大府常滑線	1956	4.6	8.0	愛知県	愛知県	常滑市	Ⅲ
松下橋	(マツタハン)	板山金山線	1995	15.0	12.0	愛知県	愛知県	常滑市	Ⅱ
大野跨線橋	(オノコセンキョウ)	大野町停車場線	1982	257.6	13.0	愛知県	愛知県	常滑市	Ⅲ
大野跨線橋歩道橋	(オノコセンキョウホドウキョウ)	大野町停車場線	1982	52.5	2.5	愛知県	愛知県	常滑市	Ⅱ
上和土地橋	(カミワチハン)	南粕谷半田線	1981	8.3	9.3	愛知県	愛知県	常滑市	Ⅱ
東笠松橋	(ヒガシカサマツハン)	板山金山線	1994	15.8	7.5	愛知県	愛知県	常滑市	Ⅱ
西笠松橋	(ニシカサマツハン)	板山金山線	1969	8.7	6.7	愛知県	愛知県	常滑市	Ⅰ
東金色橋	(ヒガシカナイロハン)	碧南半田常滑線	1981	23.8	10.3	愛知県	愛知県	常滑市	Ⅲ
金色橋	(カナイロハン)	碧南半田常滑線	1981	71.2	10.0	愛知県	愛知県	常滑市	Ⅲ
金色北橋	(カナイロキタハン)	碧南半田常滑線	2004	168.6	8.8	愛知県	愛知県	常滑市	Ⅱ
松淵跨道橋	(マツブチノウキョウ)	碧南半田常滑線	2004	53.3	8.7	愛知県	愛知県	常滑市	Ⅱ
木庭橋	(コンハン)	東海緑線	1989	23.6	15.0	愛知県	愛知県	東海市	Ⅲ
平島橋	(ヒラシマハン)	名古屋半田線	1997	49.5	22.8	愛知県	愛知県	東海市	Ⅰ
新殿前橋	(シンテンノマエハン)	155号	1981	20.7	22.0	愛知県	愛知県	大府市	Ⅱ
宮下橋	(ミヤノタハン)	155号	1968	5.8	12.4	愛知県	愛知県	大府市	Ⅱ
砂川橋	(スナガワハン)	155号	1970	8.6	15.0	愛知県	愛知県	大府市	Ⅰ
吉田橋	(ヨシダハン)	東浦名古屋線	1980	19.6	5.5	愛知県	愛知県	大府市	Ⅲ
吉田橋歩道橋	(ヨシダハシホドウキョウ)	東浦名古屋線	1989	19.6	2.5	愛知県	愛知県	大府市	Ⅱ
西山橋	(ニシヤマハン)	東浦名古屋線	1959	3.8	3.5	愛知県	愛知県	大府市	Ⅱ
皆瀬橋(上り線)	(ミナセハンノホリセン)	瀬戸大府東海線	2005	35.3	9.0	愛知県	愛知県	大府市	Ⅱ
皆瀬橋(下り線)	(ミナセハンノゲリセン)	瀬戸大府東海線	2005	35.3	10.3	愛知県	愛知県	大府市	Ⅰ
無名橋	(ムメイキョウ)	東海緑線	不明	4.8	19.0	愛知県	愛知県	大府市	Ⅱ
東浜田橋	(ヒガシハマダハン)	泉田共和線	1974	12.8	8.3	愛知県	愛知県	大府市	Ⅲ
無名橋	(ムメイキョウ)	泉田共和線	1970	4.8	7.1	愛知県	愛知県	大府市	Ⅱ
廻間橋	(ハサマハン)	泉田共和線	1959	2.8	6.0	愛知県	愛知県	大府市	Ⅱ
無名橋	(ムメイキョウ)	名和大府線	1955	4.5	7.8	愛知県	愛知県	大府市	Ⅱ
長草橋	(ナガクサハン)	名和大府線	1959	8.8	6.0	愛知県	愛知県	大府市	Ⅱ
半月橋	(ハンゲツハン)	大府常滑線	1972	8.4	6.7	愛知県	愛知県	大府市	Ⅱ
石根橋	(イシネハン)	名和大府線	2009	18.5	18.0	愛知県	愛知県	大府市	Ⅱ
鞍流瀬橋	(クラナガセハン)	名和大府線	2009	29.6	13.0	愛知県	愛知県	大府市	Ⅱ
追分橋	(オイワケハン)	名古屋碧南線	不明	2.1	18.0	愛知県	愛知県	大府市	Ⅰ
愛原橋	(アイハラハン)	東海緑線	1989	9.3	6.7	愛知県	愛知県	大府市	Ⅱ
無名橋	(ムメイキョウ)	南粕谷半田線	1975	2.8	14.9	愛知県	愛知県	知多市	Ⅱ
成就自転車道橋	(シヨウジュテンシャドウキョウ)	武豊大府自転車道線	2007	30.0	3.0	愛知県	愛知県	知多市	Ⅱ
草木橋	(クサキハン)	西尾知多線	1970	5.2	16.0	愛知県	愛知県	阿久比町	Ⅱ
卯之山橋	(ウノヤマハン)	名古屋半田線	1956	5.3	9.9	愛知県	愛知県	阿久比町	Ⅱ
菱江橋	(ヒシエハン)	名古屋半田線	1956	2.9	9.5	愛知県	愛知県	阿久比町	Ⅱ
曲田橋	(キョクテンハン)	名古屋半田線	不明	15.0	8.4	愛知県	愛知県	阿久比町	Ⅱ

橋梁名(フリガナ)		路線名	架設年次(西暦)	橋長(m)	幅員(m)	管理者	行政区域		点検記録
						管理者名	都道府県名	市区町村名	判定区分
宮津橋	(ミヤツバシ)	名古屋半田線	1988	43.0	11.6	愛知県	愛知県	阿久比町	Ⅱ
徳吉橋	(トクジバシ)	阿久比半田線	1986	19.1	16.0	愛知県	愛知県	阿久比町	Ⅱ
矢高橋	(ヤカハシ)	南粕谷半田線	1976	11.2	6.4	愛知県	愛知県	阿久比町	Ⅲ
無名橋	(ムメイキョウ)	南粕谷半田線	1975	5.0	6.1	愛知県	愛知県	阿久比町	Ⅲ
オアシス大橋	(オアシスオオハシ)	南粕谷半田線	1989	196.4	12.0	愛知県	愛知県	阿久比町	Ⅱ
蟹田橋	(カニタバシ)	南粕谷半田線	1992	9.1	7.4	愛知県	愛知県	阿久比町	Ⅱ
矢勝自転車道橋	(ヤカチゼンシャドウキョウ)	武豊大府自転車道線	2004	18.4	3.0	愛知県	愛知県	阿久比町	Ⅰ
福住新橋	(フクジシンバシ)	名古屋半田線	1996	17.6	22.0	愛知県	愛知県	阿久比町	Ⅰ
豆搦橋	(マメツキバシ)	366号	1983	15.3	10.0	愛知県	愛知県	東浦町	Ⅱ
障戸橋	(ショウドバシ)	366号	1990	20.6	16.0	愛知県	愛知県	東浦町	Ⅲ
宮戸橋	(ミヤトバシ)	名古屋碧南線	1981	26.1	10.7	愛知県	愛知県	東浦町	Ⅱ
須賀川橋	(スガカワバシ)	366号	1983	16.8	16.0	愛知県	愛知県	東浦町	Ⅲ
新豆搦橋	(シンマメツキバシ)	366号	1986	25.6	10.8	愛知県	愛知県	東浦町	Ⅱ
天王新橋	(テンノウシンバシ)	366号	1993	21.0	11.3	愛知県	愛知県	東浦町	Ⅱ
ムメイキョウボツクスカルバート	(ムメイキョウボツクスカルバート)	366号	1993	6.5	21.0	愛知県	愛知県	東浦町	Ⅱ
豊浜橋	(トヨハマバシ)	247号	1959	4.5	9.2	愛知県	愛知県	南知多町	Ⅲ
豊丘大橋	(トヨオカオオハシ)	半田南知多公園線	1978	93.3	8.0	愛知県	愛知県	南知多町	Ⅲ
道山橋	(ドウヤマバシ)	半田南知多公園線	1991	35.0	10.3	愛知県	愛知県	南知多町	Ⅰ
新池橋	(シンイケバシ)	半田南知多公園線	1993	95.0	10.3	愛知県	愛知県	南知多町	Ⅱ
上野間橋	(カミノマバシ)	247号	1998	25.3	16.0	愛知県	愛知県	美浜町	Ⅲ
美浜橋	(ミハマバシ)	半田南知多線	1996	36.0	23.7	愛知県	愛知県	美浜町	Ⅱ
稲早橋	(イナサバシ)	上野間布土線	1980	17.9	10.0	愛知県	愛知県	美浜町	Ⅱ
亀ヶ坪跨道橋	(カメガハラワタリバシ)	奥田河和線	1999	33.7	5.0	愛知県	愛知県	美浜町	Ⅱ
青山新橋	(アヤマシンバシ)	野間河和線	1980	18.6	10.1	愛知県	愛知県	美浜町	Ⅲ
富貴橋側道橋	(フキバシソコドウキョウ)	247号	2014	10.2	3.5	愛知県	愛知県	武豊町	Ⅰ
御幸橋	(ミヨキバシ)	武豊小鈴谷線	1977	2.4	7.1	愛知県	愛知県	武豊町	Ⅲ
小松谷橋	(コマツダニバシ)	武豊小鈴谷線	1922	4.1	9.2	愛知県	愛知県	武豊町	Ⅱ
高代橋	(タカシロバシ)	大谷富貴線	1991	18.7	9.8	愛知県	愛知県	武豊町	Ⅱ
砂川橋	(スナカワバシ)	半田環状線	1983	17.7	20.0	愛知県	愛知県	武豊町	Ⅱ
甚田跨線橋	(シントコセンキョウ)	武豊大府自転車道線	1997	16.9	3.4	愛知県	愛知県	武豊町	Ⅱ
南六貫橋	(ミナミロカンキョウ)	武豊大府自転車道線	1997	51.0	3.4	愛知県	愛知県	武豊町	Ⅱ
中山橋	(ナカヤマバシ)	武豊大府自転車道線	1999	21.7	3.0	愛知県	愛知県	武豊町	Ⅱ
北山橋	(キタヤマバシ)	武豊大府自転車道線	1995	22.0	3.4	愛知県	愛知県	武豊町	Ⅱ
上堀川橋	(カミホリカワバシ)	半田南知多線	2000	23.3	20.0	愛知県	愛知県	武豊町	Ⅱ
末広橋	(スエヒロバシ)	248号	1968	4.6	30.0	愛知県	愛知県	岡崎市	Ⅱ
中切橋	(ナカキリバシ)	301号	2003	3.1	20.4	愛知県	愛知県	岡崎市	Ⅱ
鉢地橋	(ハチヂバシ)	473号	1997	16.0	11.3	愛知県	愛知県	岡崎市	Ⅱ
三本松橋	(サンボンマツバシ)	473号	1987	16.0	10.0	愛知県	愛知県	岡崎市	Ⅱ
衣文橋	(イフミバシ)	473号	1982	10.8	10.0	愛知県	愛知県	岡崎市	Ⅱ
鷹野橋(下り線)	(タカノバシ(ゲダリセン))	岡崎環状線	1999	9.5	10.5	愛知県	愛知県	岡崎市	Ⅰ
乙川大橋(上り線)	(オトカワオオハシ(ウダリセン))	岡崎環状線	1984	111.0	12.8	愛知県	愛知県	岡崎市	Ⅱ
乙川大橋(下り線)	(オトカワオオハシ(ゲダリセン))	岡崎環状線	1984	111.0	12.8	愛知県	愛知県	岡崎市	Ⅱ
平成大橋	(ヘイセイオオハシ)	岡崎設楽線	1990	34.5	12.0	愛知県	愛知県	岡崎市	Ⅰ

橋梁名(フリガナ)		路線名	架設年次(西暦)	橋長(m)	幅員(m)	管理者	行政区域		点検記録
						管理者名	都道府県名	市区町村名	判定区分
大法橋	(オホウハシ)	岡崎設楽線	1936	2.4	6.5	愛知県	愛知県	岡崎市	I
黒岩橋	(クロイワハシ)	岡崎設楽線	1965	2.7	5.5	愛知県	愛知県	岡崎市	II
桜井寺橋	(サクライジハシ)	岡崎作手清岳線	1972	2.0	7.0	愛知県	愛知県	岡崎市	II
片寄橋	(カトセハシ)	岡崎作手清岳線	不明	4.0	8.4	愛知県	愛知県	岡崎市	III
梅野橋	(ウメノハシ)	岡崎作手清岳線	1972	3.4	10.7	愛知県	愛知県	岡崎市	II
松畑橋	(マツハタハシ)	岡崎作手清岳線	不明	3.8	7.8	愛知県	愛知県	岡崎市	II
明見橋	(ミツケンハシ)	岡崎作手清岳線	1959	3.1	5.8	愛知県	愛知県	岡崎市	III
黒谷橋	(クロタニハシ)	岡崎作手清岳線	1922	3.1	5.7	愛知県	愛知県	岡崎市	I
坊田橋	(ホウタハシ)	岡崎作手清岳線	不明	2.4	6.9	愛知県	愛知県	岡崎市	I
田代橋	(タシロハシ)	岡崎作手清岳線	1965	3.1	7.6	愛知県	愛知県	岡崎市	II
清水沢橋	(シミスザハシ)	岡崎作手清岳線	不明	2.2	7.6	愛知県	愛知県	岡崎市	II
亀穴橋	(カメアナハシ)	岡崎作手清岳線	不明	2.0	6.2	愛知県	愛知県	岡崎市	III
小石原橋	(コシハラハシ)	岡崎作手清岳線	1972	3.4	6.2	愛知県	愛知県	岡崎市	II
牧原橋	(マキハラハシ)	岡崎作手清岳線	不明	3.6	7.6	愛知県	愛知県	岡崎市	II
青木橋	(アオキハシ)	岡崎足助線	1993	58.4	12.0	愛知県	愛知県	岡崎市	II
中島橋	(ナカジマハシ)	幸田石井線	1997	55.2	17.0	愛知県	愛知県	岡崎市	II
源流橋	(ガンリュウハシ)	岡崎西尾線	1920	5.7	10.5	愛知県	愛知県	岡崎市	I
川田南橋	(カワタミナハシ)	岡崎西尾線	1964	2.5	10.5	愛知県	愛知県	岡崎市	II
学校前橋	(ガクコウマエハシ)	岡崎西尾線	1964	2.1	10.5	愛知県	愛知県	岡崎市	II
郷中橋	(ゴウナカハシ)	岡崎西尾線	1934	2.4	10.3	愛知県	愛知県	岡崎市	I
用水2号橋	(ヨウスイ2コウキョウ)	岡崎刈谷線	1972	3.0	17.1	愛知県	愛知県	岡崎市	II
天白跨道橋(上り線)	(テンハクコウドウキョウ)	岡崎刈谷線	2003	77.9	11.0	愛知県	愛知県	岡崎市	II
渡橋(上り線)	(ワタリハシ)	岡崎刈谷線	2003	518.0	10.3	愛知県	愛知県	岡崎市	II
市道横断BOX	(シドウオオダンボックス)	岡崎刈谷線	1972	8.5	7.6	愛知県	愛知県	岡崎市	II
梅ノ木橋	(ウメノキハシ)	岡崎刈谷線	1972	2.9	14.3	愛知県	愛知県	岡崎市	I
西河原橋	(ニシカワハラハシ)	名古屋岡崎線	1993	2.2	24.9	愛知県	愛知県	岡崎市	I
岡崎大橋(Ⅰ期・上り)	(オカザキオオハシノホリ)	岡崎環状線	2003	545.3	11.0	愛知県	愛知県	岡崎市	III
岡崎大橋(Ⅱ期・下り)	(オカザキオオハシノクダリ)	岡崎環状線	1993	657.5	10.8	愛知県	愛知県	岡崎市	II
郡界橋	(クニカイハシ)	細川豊田線	1995	98.3	12.0	愛知県	愛知県	岡崎市	II
竹ノ花橋	(タケノハナハシ)	熊味岡崎線	1993	39.0	16.0	愛知県	愛知県	岡崎市	II
大平高架橋(上り線)	(オオヒラウカキョウノホリセン)	岡崎環状線	1984	182.5	12.8	愛知県	愛知県	岡崎市	II
大平高架橋(下り線)	(オオヒラウカキョウノクダリセン)	岡崎環状線	1984	182.5	12.8	愛知県	愛知県	岡崎市	II
大平高架橋(上)跨道部	(オオヒラウカキョウノホリコドウ)	岡崎環状線	1998	358.0	7.3	愛知県	愛知県	岡崎市	II
大平高架橋(下)跨道部	(オオヒラウカキョウノクダリコドウ)	岡崎環状線	2000	358.0	7.3	愛知県	愛知県	岡崎市	II
大平高架橋(下り線)歩道橋	(オオヒラウカキョウノクダリセンホドウキョウ)	岡崎環状線	1985	43.7	2.1	愛知県	愛知県	岡崎市	I
大平高架橋(上り線)歩道橋	(オオヒラウカキョウノホリセンホドウキョウ)	岡崎環状線	1985	43.7	2.1	愛知県	愛知県	岡崎市	I
北野用水ボックス橋	(キタノユスイボックスキョウ)	岡崎刈谷線	1978	2.0	19.3	愛知県	愛知県	岡崎市	II
木舟橋	(キフネハシ)	岡崎刈谷線	1978	2.0	19.3	愛知県	愛知県	岡崎市	II
堀上橋	(ホリカミハシ)	岡崎刈谷線	1980	2.5	20.4	愛知県	愛知県	岡崎市	I
水別橋	(ミズワカレハシ)	301号	2003	12.6	12.5	愛知県	愛知県	岡崎市	I
神明橋	(シンメイハシ)	岡崎作手清岳線	2009	9.0	10.3	愛知県	愛知県	岡崎市	II
駒場橋	(コマバハシ)	蒲郡碧南線	1995	44.0	7.0	愛知県	愛知県	西尾市	II
西小瀬橋	(ニシコナセハシ)	247号	1990	15.5	10.6	愛知県	愛知県	西尾市	II

橋梁名(フリガナ)	路線名	架設年次(西暦)	橋長(m)	幅員(m)	管理者	行政区域		点検記録	
					管理者名	都道府県名	市区町村名	判定区分	
西尾市横断BOX橋	(ニシオシウダンボックスキョウ)	247号	1990	8.1	12.9	愛知県	愛知県	西尾市	Ⅱ
無名3号橋	(ムメイ3コウキョウ)	247号	1989	5.7	12.9	愛知県	愛知県	西尾市	Ⅱ
無名BOX橋	(ムメイボックスキョウ)	247号	1989	3.3	11.7	愛知県	愛知県	西尾市	Ⅲ
無名BOX橋(2)	(ムメイボックスキョウ(2))	247号	1992	3.6	18.8	愛知県	愛知県	西尾市	Ⅰ
寺津大橋	(テラツオオハシ)	247号	1992	272.0	11.0	愛知県	愛知県	西尾市	Ⅱ
刈宿橋	(カリヤドハシ)	247号	2005	59.6	16.0	愛知県	愛知県	西尾市	Ⅱ
新夕川橋(上り線)	(シンソカガ(ノボリセン))	西尾幸田線	2004	54.7	13.2	愛知県	愛知県	西尾市	Ⅱ
中畑橋左岸高架橋	(ナカハタバシサガノクウカキョウ)	平坂福清水線	1993	62.0	10.9	愛知県	愛知県	西尾市	Ⅱ
高河原橋	(タカハラハシ)	花蔵寺花ノ木線	1992	48.0	9.5	愛知県	愛知県	西尾市	Ⅱ
献上田橋	(ケンジョウダハシ)	宮迫今川線	1993	21.4	8.0	愛知県	愛知県	西尾市	Ⅱ
龍宮橋	(リュウグウハシ)	熊味噌崎線	1992	56.0	13.3	愛知県	愛知県	西尾市	Ⅱ
江原小橋	(エハラコハシ)	岡崎碧南線	1997	51.0	18.0	愛知県	愛知県	西尾市	Ⅱ
小焼野橋	(コヤケノハシ)	蒲郡碧南線	1996	144.0	11.1	愛知県	愛知県	西尾市	Ⅱ
小焼野小橋	(コヤケノコハシ)	蒲郡碧南線	1996	43.3	11.1	愛知県	愛知県	西尾市	Ⅱ
小焼野橋左岸取付高架	(コヤケノハシサガノトリツケコウカキョ)	蒲郡碧南線	1996	88.9	11.1	愛知県	愛知県	西尾市	Ⅱ
小焼野橋右岸取付高架	(コヤケノハシウガノトリツケコウカキョ)	蒲郡碧南線	1996	77.0	10.0	愛知県	愛知県	西尾市	Ⅲ
上長割橋	(カミナガワリハシ)	247号	1965	2.1	12.2	愛知県	愛知県	西尾市	Ⅱ
若宮北橋	(ワカミヤキタハシ)	247号	1965	2.3	11.8	愛知県	愛知県	西尾市	Ⅱ
笹山橋	(ササヤマハシ)	247号	1958	4.0	11.7	愛知県	愛知県	西尾市	Ⅰ
小島橋	(コジマハシ)	247号	1957	3.1	12.7	愛知県	愛知県	西尾市	Ⅰ
乾橋	(イヌイハシ)	247号	1961	2.7	18.5	愛知県	愛知県	西尾市	Ⅱ
宮栄橋	(ミヤサカエハシ)	247号	1958	4.8	11.7	愛知県	愛知県	西尾市	Ⅱ
中橋	(ナカハシ)	247号	1959	2.5	12.3	愛知県	愛知県	西尾市	Ⅰ
大島橋	(オオシマハシ)	247号	1959	2.5	11.5	愛知県	愛知県	西尾市	Ⅱ
須原橋	(スハラハシ)	247号	1962	3.9	10.4	愛知県	愛知県	西尾市	Ⅱ
新町橋	(シンマチハシ)	247号	1965	2.0	10.7	愛知県	愛知県	西尾市	Ⅱ
富好橋	(トモヨシハシ)	247号	1965	2.2	10.3	愛知県	愛知県	西尾市	Ⅲ
矢八橋	(ヤチハチハシ)	247号	1962	3.5	10.6	愛知県	愛知県	西尾市	Ⅲ
青島橋	(アオリハシ)	247号	1956	2.9	10.6	愛知県	愛知県	西尾市	Ⅰ
西山橋	(ニシヤマハシ)	247号	1962	3.8	9.5	愛知県	愛知県	西尾市	Ⅱ
東郷橋	(トウゴウハシ)	247号	1962	3.6	7.3	愛知県	愛知県	西尾市	Ⅰ
姫山橋	(ヒメヤマハシ)	247号	1965	4.0	10.1	愛知県	愛知県	西尾市	Ⅰ
新後田橋	(シンゴシロダハシ)	247号	1975	11.2	16.1	愛知県	愛知県	西尾市	Ⅱ
日向橋	(ヒムカイハシ)	23号	1975	8.2	24.7	愛知県	愛知県	幸田町	Ⅱ
郡界橋	(グンカイハシ)	23号	1984	11.0	7.0	愛知県	愛知県	幸田町	Ⅱ
上六栗橋	(カミムツグリハシ)	23号	1928	2.2	5.6	愛知県	愛知県	幸田町	Ⅰ
小石川橋	(コイシカワハシ)	23号	1998	11.0	15.5	愛知県	愛知県	幸田町	Ⅰ
桐山橋	(キリヤマハシ)	23号	1958	3.6	5.1	愛知県	愛知県	幸田町	Ⅰ
石川橋	(イシカワハシ)	248号	1994	11.6	20.0	愛知県	愛知県	幸田町	Ⅱ
中川橋	(ナカガハシ)	23号	1969	5.2	20.0	愛知県	愛知県	幸田町	Ⅰ
新天白橋	(シンテンバクハシ)	三ヶ根停車場捨石線	1996	19.5	19.2	愛知県	愛知県	幸田町	Ⅰ
万年橋歩道	(マンネンハンボドウ)	岡崎設楽線	1991	36.0	3.3	愛知県	愛知県	岡崎市	Ⅱ
日向橋	(ヒムカイハシ)	岡崎作手清岳線	不明	5.3	10.2	愛知県	愛知県	岡崎市	Ⅰ

橋梁名(フリガナ)		路線名	架設年次(西暦)	橋長(m)	幅員(m)	管理者	行政区域		点検記録
						管理者名	都道府県名	市区町村名	判定区分
森下橋	(モリシタハシ)	一色小久田線	1990	19.1	7.3	愛知県	愛知県	岡崎市	Ⅱ
市橋	(イチハシ)	千万町豊川線	1994	17.4	9.3	愛知県	愛知県	岡崎市	Ⅱ
水戸野橋	(ミトノハシ)	南大須鴨田線	1987	27.0	9.3	愛知県	愛知県	岡崎市	Ⅲ
雨山大橋	(アヤマオオハシ)	足山田大代線	1994	70.5	7.0	愛知県	愛知県	岡崎市	Ⅱ
前浜橋(上り線)	(マエハマハシ/ホリセン)	247号	2010	99.6	11.6	愛知県	愛知県	碧南市	Ⅱ
矢作川大橋取付(上り線)	(ヤハギガウオオハシ/ホリセン)	247号	2008	82.6	11.8	愛知県	愛知県	碧南市	Ⅱ
矢作川大橋(上り線)	(ヤハギガウオオハシ/ホリセン)	247号	2008	485.9	11.8	愛知県	愛知県	碧南市	Ⅲ
江添橋	(エゾエハシ)	岡崎碧南線	1960	5.9	15.0	愛知県	愛知県	碧南市	Ⅱ
寺下橋	(テラシタハシ)	西尾知多線	1935	3.9	11.2	愛知県	愛知県	碧南市	Ⅱ
江堀橋	(エホリハシ)	米津碧南線	1973	5.8	16.5	愛知県	愛知県	碧南市	Ⅱ
無名橋	(ムメイハシ)	米津碧南線	1981	3.9	15.9	愛知県	愛知県	碧南市	Ⅱ
水門橋	(スイモンハシ)	道場山安城線	1996	33.1	18.0	愛知県	愛知県	碧南市	Ⅲ
無名橋	(ムメイハシ)	道場山安城線	1986	4.1	20.8	愛知県	愛知県	碧南市	Ⅱ
無名橋	(ムメイハシ)	碧南高浜環状線	1977	9.3	14.0	愛知県	愛知県	高浜市	Ⅱ
新川橋	(シンカワハシ)	名古屋碧南線	1997	36.7	16.3	愛知県	愛知県	碧南市	Ⅱ
浜尾橋	(ハマオハシ)	碧南高浜環状線	2002	53.0	18.5	愛知県	愛知県	碧南市	Ⅱ
野添橋	(ノゾエハシ)	南中根小垣江線	1985	2.7	8.6	愛知県	愛知県	刈谷市	Ⅱ
ホックス	(ホックス)	岡崎刈谷線	1981	5.7	16.1	愛知県	愛知県	刈谷市	Ⅱ
三ツ又橋	(ミツタハシ)	岡崎刈谷線	2003	71.1	19.0	愛知県	愛知県	刈谷市	Ⅲ
下重原橋	(シモゲハラハシ)	岡崎刈谷線	1959	10.0	15.0	愛知県	愛知県	刈谷市	Ⅱ
司橋	(ツカサ)	名古屋碧南線	1973	6.7	16.6	愛知県	愛知県	刈谷市	Ⅱ
東境橋	(ヒガシサカイハシ)	豊田知立線	1969	4.9	16.5	愛知県	愛知県	刈谷市	Ⅱ
山伏橋	(ヤマフセハシ)	みよし沓掛線	1995	117.0	12.0	愛知県	愛知県	刈谷市	Ⅱ
大原橋	(オハラハシ)	半城土広小路線	1987	6.3	9.6	愛知県	愛知県	刈谷市	Ⅰ
神明橋	(シンメイハシ)	半城土広小路線	2000	83.1	12.0	愛知県	愛知県	刈谷市	Ⅱ
築地橋	(ツイヂハシ)	今川刈谷停車場線	1992	12.8	19.0	愛知県	愛知県	刈谷市	Ⅰ
水路橋	(スイロハシ)	小垣江安城線	1952	3.7	4.9	愛知県	愛知県	刈谷市	Ⅰ
中井筋橋	(ナカイジハシ)	小垣江安城線	1975	6.5	8.5	愛知県	愛知県	刈谷市	Ⅲ
無名橋	(ムメイハシ)	小垣江安城線	1992	11.6	18.3	愛知県	愛知県	刈谷市	Ⅰ
平成大橋取付高架橋	(ヘイセイオオハシ/ツケコウカキョウ)	知立東浦線	1996	105.7	22.0	愛知県	愛知県	刈谷市	Ⅱ
清水橋(下り)	(シミズハシ)	名古屋碧南線	1996	32.5	9.5	愛知県	愛知県	刈谷市	Ⅱ
清水橋(上り)	(シミズハシ)	名古屋碧南線	1995	37.5	9.5	愛知県	愛知県	刈谷市	Ⅱ
鷗橋	(カモハシ)	南中根小垣江線	1995	14.6	13.7	愛知県	愛知県	刈谷市	Ⅰ
八橋入路橋	(ヤツハシニユウロキョウ)	419号	2003	134.7	5.5	愛知県	愛知県	豊田市	Ⅱ
八橋出路橋	(ヤツハシシュツロキョウ)	419号	2004	138.7	5.5	愛知県	愛知県	豊田市	Ⅱ
無名橋	(ムメイハシ)	豊田一色線	1983	3.3	18.6	愛知県	愛知県	安城市	Ⅰ
無名橋	(ムメイハシ)	豊田一色線	1983	3.5	16.3	愛知県	愛知県	安城市	Ⅱ
中津橋	(ナカツハシ)	豊田一色線	1968	14.5	12.7	愛知県	愛知県	安城市	Ⅱ
栄古橋	(エイコハシ)	岡崎西尾線	1983	8.1	16.0	愛知県	愛知県	安城市	Ⅱ
小橋	(コハシ)	安城碧南線	1973	4.0	13.3	愛知県	愛知県	安城市	Ⅱ
潭水橋	(タンスイハシ)	西尾知多線	2005	38.5	9.8	愛知県	愛知県	安城市	Ⅰ
宮前橋	(ミヤマエハシ)	道場山安城線	1959	2.7	10.1	愛知県	愛知県	安城市	Ⅱ
大山田橋	(オオヤマダハシ)	岡崎刈谷線	1975	6.5	18.6	愛知県	愛知県	安城市	Ⅰ

橋梁名(フリガナ)		路線名	架設年次(西暦)	橋長(m)	幅員(m)	管理者	行政区域		点検記録
						管理者名	都道府県名	市区町村名	判定区分
シロアケバン	(シロアケバン)	豊田安城線	1961	2.6	7.4	愛知県	愛知県	安城市	Ⅱ
ホツクス	(ホツクス)	豊田安城線	1984	2.6	15.3	愛知県	愛知県	安城市	Ⅰ
河野橋	(カワノ)	安城幸田線	1969	2.5	15.8	愛知県	愛知県	安城市	Ⅲ
坂戸橋	(サカドバン)	安城幸田線	1968	4.2	16.7	愛知県	愛知県	安城市	Ⅲ
無名橋	(ムメイバン)	安城幸田線	1969	3.1	16.5	愛知県	愛知県	安城市	Ⅱ
田中橋	(タナカバン)	鴛鴦安城線	1927	3.6	9.8	愛知県	愛知県	安城市	Ⅱ
サクライ	(サクライ)	豊田安城自転車道線	1982	14.0	3.3	愛知県	愛知県	安城市	Ⅰ
三ツ塚橋	(ミツツカバン)	豊田安城自転車道線	1981	14.8	3.5	愛知県	愛知県	安城市	Ⅱ
ヤマダバン	(ヤマダバン)	豊田安城自転車道線	1981	8.3	9.5	愛知県	愛知県	安城市	Ⅰ
ホツクス	(ホツクス)	幸田石井線	1989	5.8	28.8	愛知県	愛知県	安城市	Ⅰ
比蘇橋	(ヒソバン)	桜井岡崎線	1931	12.0	4.5	愛知県	愛知県	安城市	Ⅱ
無名橋	(ムメイバン)	桜井岡崎線	1954	2.9	4.1	愛知県	愛知県	安城市	Ⅱ
記念橋	(キネンバン)	道場山安城線	1953	9.2	8.3	愛知県	愛知県	安城市	Ⅱ
記念橋側道橋	(キネンバンソクドウキョウ)	道場山安城線	1997	13.2	2.5	愛知県	愛知県	安城市	Ⅱ
榎前橋	(エノキマエバン)	南中根小垣江線	1952	7.4	5.1	愛知県	愛知県	安城市	Ⅰ
境大橋(下り線)	(サカイオオハシ(クダリセン))	155号	1981	232.7	13.9	愛知県	愛知県	大府市	Ⅱ
西吹橋	(ニシフキバン)	419号	1957	2.2	11.0	愛知県	愛知県	知立市	Ⅱ
八ツ田橋	(ヤツダバン)	安城八ツ田知立線	1994	43.9	6.0	愛知県	愛知県	知立市	Ⅱ
谷田北橋	(ヤタキタバン)	安城知立線	1999	12.5	12.0	愛知県	愛知県	知立市	Ⅰ
西中跨道橋(上り線)	(ニシナカドウキョウ(ホリセン))	419号	2000	149.0	7.5	愛知県	愛知県	知立市	Ⅱ
西中跨道橋(下り線)	(ニシナカドウキョウ(クダリ))	419号	2000	149.0	7.5	愛知県	愛知県	知立市	Ⅱ
知立高架橋(1号橋)	(チリュウカキョウ(イチゴウキョウ))	419号	2000	108.0	2.5	愛知県	愛知県	知立市	Ⅱ
新林南入路橋	(シンリンニュウロキョウ)	419号	2000	78.0	5.5	愛知県	愛知県	知立市	Ⅱ
猿渡川側道橋(上流)	(サワタリガワソクドウキョウ)	419号	1999	49.0	8.5	愛知県	愛知県	知立市	Ⅱ
猿渡川側道橋(下流)	(サワタリガワソクドウキョウ)	419号	1999	51.1	8.5	愛知県	愛知県	知立市	Ⅲ
知立高架橋(Cランプ)	(チリュウカキョウ(Cランプ))	419号	2000	335.0	6.5	愛知県	愛知県	知立市	Ⅱ
稗田橋	(ヒエダバン)	西尾知多線	1995	34.1	12.0	愛知県	愛知県	高浜市	Ⅱ
蛇抜橋	(ジヤヌケバン)	名古屋碧南線	1954	13.1	8.2	愛知県	愛知県	高浜市	Ⅱ
吉浜橋	(ヨシハマバン)	碧南高浜環状線	1987	8.2	16.0	愛知県	愛知県	高浜市	Ⅰ
法響橋	(ホウキョウバン)	碧南高浜環状線	2000	31.7	20.0	愛知県	愛知県	高浜市	Ⅱ
宮前橋	(ミヤマバン)	豊田明智線	1969	14.5	12.0	愛知県	愛知県	豊田市	Ⅱ
落合橋	(オチアイバン)	豊田知立線	1988	10.8	16.0	愛知県	愛知県	みよし市	Ⅰ
新高橋	(シンカバン)	名古屋岡崎線	1963	12.0	7.3	愛知県	愛知県	豊田市	Ⅰ
上野橋	(ウエノバン)	豊田安城線	1975	8.8	17.1	愛知県	愛知県	豊田市	Ⅰ
新川橋	(シンカワバン)	豊田東郷線	1980	9.5	9.0	愛知県	愛知県	豊田市	Ⅱ
新川橋橋側歩道橋(上り)	(シンカワバンキョウソクドウキョウ)	豊田東郷線	1980	9.8	1.5	愛知県	愛知県	豊田市	Ⅲ
新川橋橋側歩道橋(下り)	(シンカワバンキョウソクドウキョウ)	豊田東郷線	1980	10.0	1.5	愛知県	愛知県	豊田市	Ⅲ
鴛鴦橋	(オシモバン)	鴛鴦安城線	1973	12.8	8.1	愛知県	愛知県	豊田市	Ⅱ
鴛鴦橋橋側歩道橋(上り)	(オシモバンキョウソクドウキョウ)	鴛鴦安城線	1973	12.8	1.0	愛知県	愛知県	豊田市	Ⅲ
鴛鴦橋橋側歩道橋(下り)	(オシモバンキョウソクドウキョウ)	鴛鴦安城線	1973	12.8	1.0	愛知県	愛知県	豊田市	Ⅲ
五月橋	(サツキバン)	鴛鴦安城線	1979	12.1	7.0	愛知県	愛知県	豊田市	Ⅱ
互橋	(タガイバン)	鴛鴦みよし線	1974	12.5	7.6	愛知県	愛知県	豊田市	Ⅱ
交角橋	(コウカクバン)	鴛鴦みよし線	1959	12.1	7.3	愛知県	愛知県	豊田市	Ⅰ

橋梁名(フリガナ)		路線名	架設年次(西暦)	橋長(m)	幅員(m)	管理者	行政区域		点検記録
						管理者名	都道府県名	市区町村名	判定区分
明治橋	(メイシバン)	岡崎豊明線	1973	9.0	14.6	愛知県	愛知県	豊田市	I
鎌戸橋	(カマドバン)	岡崎豊明線	1965	11.8	13.7	愛知県	愛知県	豊田市	I
和会橋	(カズエバン)	岡崎豊明線	1975	12.6	13.9	愛知県	愛知県	豊田市	II
前田橋	(マエダバン)	宮上知立線	2006	10.9	15.0	愛知県	愛知県	豊田市	I
下野見橋	(シモノミバン)	細川豊田線	1980	7.8	8.4	愛知県	愛知県	豊田市	II
広沢橋	(ヒロサワバン)	則定豊田線	1981	11.0	8.2	愛知県	愛知県	豊田市	I
大橋	(オオバン)	深見亀首線	1966	10.6	16.6	愛知県	愛知県	豊田市	II
太田橋	(オオタバシ)	上渡合土岐線	1999	20.4	10.0	愛知県	愛知県	豊田市	I
矢並橋	(ヤナミバン)	松平志賀中金線	1980	11.2	21.0	愛知県	愛知県	豊田市	I
城見橋	(シロミバン)	久木中金線	1994	3.4	14.1	愛知県	愛知県	豊田市	II
豊田知立15号橋	(トヨタチリュウ)	419号	2004	388.0	18.5	愛知県	愛知県	豊田市	II
豊田知立16号橋	(トヨタチリュウ)	419号	2004	195.0	18.5	愛知県	愛知県	豊田市	I
豊田知立17号橋	(トヨタチリュウ)	419号	2004	195.0	18.5	愛知県	愛知県	豊田市	I
豊田南ICAランプ橋	(トヨタミナICAランプキョウ)	名古屋岡崎線	2004	492.4	7.0	愛知県	愛知県	豊田市	II
豊田南ICBランプ橋	(トヨタミナICBランプキョウ)	名古屋岡崎線	2004	100.0	7.0	愛知県	愛知県	豊田市	II
豊田南ICCランプ橋	(トヨタミナICCランプキョウ)	名古屋岡崎線	2004	68.2	7.0	愛知県	愛知県	豊田市	II
豊田南ICDランプ橋	(トヨタミナICDランプキョウ)	名古屋岡崎線	2004	70.7	7.0	愛知県	愛知県	豊田市	II
下河内橋	(シモゴウチバン)	坂上大内線	1999	20.0	9.6	愛知県	愛知県	豊田市	I
渡刈川田橋(上り)	(トガリカワダバン)	248号	2003	15.0	11.0	愛知県	愛知県	豊田市	I
渡刈川田橋(下り)	(トガリカワダバン)	248号	2003	15.0	8.5	愛知県	愛知県	豊田市	I
環状中山大橋	(カンジョウナカヤマオオバン)	豊田多治見線	2004	41.0	15.0	愛知県	愛知県	豊田市	I
無名橋343-1号橋	(ムメイキョウ343-1コウキョウ)	則定豊田線	1980	8.9	7.0	愛知県	愛知県	豊田市	I
乗近橋	(ノリチカバン)	豊田東郷線	1980	4.8	11.4	愛知県	愛知県	豊田市	I
乗近橋橋側歩道橋	(ノリチカハシキョウソクホドキョウ)	豊田東郷線	1980	11.0	1.0	愛知県	愛知県	豊田市	I
神野大橋	(シカキノオオバン)	土岐足助線	2005	155.0	10.0	愛知県	愛知県	豊田市	II
浅間新橋	(アサマシバン)	土岐足助線	2001	87.0	10.0	愛知県	愛知県	豊田市	II
猿藤橋	(サルフジバン)	西中山越戸停車場線	2008	17.6	9.8	愛知県	愛知県	豊田市	I
花園高架橋(下り)	(ハナヅノウカキョウ(ゲタリ))	名古屋岡崎線	2010	121.0	7.8	愛知県	愛知県	豊田市	II
花園高架橋(上り)	(ハナヅノウカキョウ(ノホリ))	名古屋岡崎線	2010	127.0	7.8	愛知県	愛知県	豊田市	II
明知橋	(ミヨウチバン)	名古屋岡崎線	1970	7.5	20.3	愛知県	愛知県	みよし市	II
清水橋	(シミスバン)	米野木筋生線	2000	11.5	15.0	愛知県	愛知県	みよし市	I
根浦橋	(ネウラバン)	豊田知立線	2003	45.0	30.0	愛知県	愛知県	みよし市	II
小石川橋(上り)	(コイシカワバン)	豊田知立線	2003	30.8	13.0	愛知県	愛知県	みよし市	II
小石川橋(下り)	(コイシカワバン)	豊田知立線	2003	30.8	13.0	愛知県	愛知県	みよし市	II
共栄橋	(キョウエイバン)	上渡合土岐線	1979	9.2	7.3	愛知県	愛知県	豊田市	I
白川中橋	(シラカワナカバン)	上渡合土岐線	2002	14.0	9.7	愛知県	愛知県	豊田市	I
西平橋	(ニシダイラバン)	上渡合土岐線	1997	11.0	10.0	愛知県	愛知県	豊田市	I
蛭橋	(ホタルバン)	上渡合土岐線	1999	9.4	10.0	愛知県	愛知県	豊田市	I
瞭坂橋	(ケンサカバン)	上渡合土岐線	2007	8.9	11.3	愛知県	愛知県	豊田市	I
大平橋	(オオヒラバン)	豊田明智線	1983	13.5	7.0	愛知県	愛知県	豊田市	I
無名橋(19-12号橋)	(ムメイキョウ19-12)	土岐足助線	2001	10.0	4.8	愛知県	愛知県	豊田市	I
西椋尾橋	(ニシカシオバン)	久木中金線	1986	14.1	9.8	愛知県	愛知県	豊田市	I
官林橋	(カンリンバン)	久木中金線	1995	8.2	7.1	愛知県	愛知県	豊田市	I

橋梁名(フリガナ)		路線名	架設年次(西暦)	橋長(m)	幅員(m)	管理者	行政区域		点検記録
						管理者名	都道府県名	市区町村名	判定区分
羽根ヶ瀬橋	(ハネガセハン)	島崎豊田線	1965	10.0	4.5	愛知県	愛知県	豊田市	I
水路橋	(スイロハン)	島崎豊田線	1931	11.5	5.7	愛知県	愛知県	豊田市	I
日向橋	(ヒムカイハン)	梨野川面線	1960	9.8	3.5	愛知県	愛知県	豊田市	I
記念橋	(キネンハン)	坂上田振線	2001	37.5	9.3	愛知県	愛知県	豊田市	II
平成矢元橋	(ヘイセイヤモトハン)	坂上田振線	2009	47.8	9.3	愛知県	愛知県	豊田市	II
無名函渠(344-1号橋)	(ムメイカンキョ)	久木中金線	1986	4.0	8.9	愛知県	愛知県	豊田市	I
油草橋	(アブラクサハン)	大沼足助線	1967	9.5	4.5	愛知県	愛知県	豊田市	II
熊倉橋	(クマクラハン)	大沼足助線	1967	9.0	4.0	愛知県	愛知県	豊田市	II
社堂橋	(ヤシロドウハン)	作手菅沼平瀬線	1965	9.1	3.5	愛知県	愛知県	豊田市	I
梨野橋	(ナシノハン)	梨野川面線	1988	8.9	5.0	愛知県	愛知県	豊田市	I
流石橋	(リュウセキハン)	梨野川面線	1987	7.5	5.3	愛知県	愛知県	豊田市	II
蘭橋	(アララキハン)	蘭鍛埜線	1997	8.7	7.0	愛知県	愛知県	豊田市	I
天中橋	(テンチウハン)	笹戸小田木線	1966	7.3	5.3	愛知県	愛知県	豊田市	I
中橋	(ナカハン)	笹戸小田木線	2008	11.2	5.0	愛知県	愛知県	豊田市	I
築上橋	(ヤナカミハン)	豊田明智線	1995	11.8	9.6	愛知県	愛知県	豊田市	I
前芝大橋	(マエシバ)	23号	1959	152.9	8.0	愛知県	愛知県	豊川市	III
前芝大橋歩道橋	(マエシバオオハシホドウキョウ)	23号	1970	152.9	2.3	愛知県	愛知県	豊橋市	III
浜田橋	(ハマダ)	23号	1963	60.0	11.5	愛知県	愛知県	豊橋市	II
植田橋	(ウエタ)	259号	1988	108.0	10.3	愛知県	愛知県	豊橋市	I
三河港大橋(下り)	(ミカワコウオオハン)	豊橋渥美線	1982	1750.0	10.0	愛知県	愛知県	豊橋市	III
飛越橋	(トビコシ)	中原東細谷線	1986	27.8	9.5	愛知県	愛知県	豊橋市	II
落合橋	(オチアイ)	23号	1994	19.6	14.0	愛知県	愛知県	蒲郡市	I
永久橋(上り線)	(エイキュウ)	23号	1965	102.4	9.0	愛知県	愛知県	豊川市	III
永久橋(下り線)	(エイキュウ)	23号	1969	102.4	9.0	愛知県	愛知県	豊川市	III
御津新橋	(ミツシン)	23号	1967	17.6	18.5	愛知県	愛知県	豊川市	III
樋橋	(トイハン)	151号	1960	6.1	7.6	愛知県	愛知県	新城市	II
半場橋	(ハンバハン)	151号	1960	8.6	8.6	愛知県	愛知県	新城市	I
観音橋	(カンノンハン)	257号	2004	12.9	12.0	愛知県	愛知県	新城市	I
山王橋	(サンノウハン)	257号	2004	14.6	11.0	愛知県	愛知県	新城市	I
宇利橋	(ウリハン)	301号	1928	4.5	5.7	愛知県	愛知県	新城市	II
西川橋	(ニシカワハン)	301号	1968	5.0	12.0	愛知県	愛知県	新城市	II
ナベ山棧道橋	(ナベヤマサントウキョウ)	豊橋乗本線	1974	10.0	5.3	愛知県	愛知県	新城市	I
坂佐橋	(サカサハン)	豊橋下吉田線	1932	12.0	8.3	愛知県	愛知県	新城市	II
村中橋	(ムラナカハン)	豊橋下吉田線	1991	14.0	7.3	愛知県	愛知県	新城市	I
弁天橋歩道橋	(ベンテンバシホドウキョウ)	新城引佐線	1992	97.8	2.5	愛知県	愛知県	新城市	I
南貝津橋	(ミナミカイヅハン)	新城引佐線	1962	3.4	7.0	愛知県	愛知県	新城市	I
青木橋	(アオキハン)	新城引佐線	1962	3.4	7.2	愛知県	愛知県	新城市	I
吉川橋	(ヨシカワハン)	新城引佐線	1990	11.8	7.3	愛知県	愛知県	新城市	I
新井田橋	(アライダハン)	新城引佐線	1992	12.8	9.3	愛知県	愛知県	新城市	I
神畑橋	(カミハタハン)	富岡大海線	1957	5.4	3.5	愛知県	愛知県	新城市	I
西桐山橋	(ニシキリヤマハン)	鳳来佐久間線	1991	15.4	7.5	愛知県	愛知県	新城市	I
2号橋	(ニコウキョウ)	門谷豊岡線	1971	15.0	6.5	愛知県	愛知県	新城市	I
朝霧橋	(アサギリハン)	七郷一色名号線	1997	60.0	6.5	愛知県	愛知県	新城市	II

橋梁名(フリガナ)		路線名	架設年次(西暦)	橋長(m)	幅員(m)	管理者	行政区域		点検記録
						管理者名	都道府県名	市区町村名	判定区分
大島橋	(オオシマハシ)	七郷一色名号線	1996	167.0	6.5	愛知県	愛知県	新城市	Ⅱ
唐沢橋	(カラサワハシ)	七郷一色名号線	1998	104.0	6.5	愛知県	愛知県	新城市	Ⅰ
雲仙橋	(ウンゼンハシ)	七郷一色名号線	1999	177.0	6.5	愛知県	愛知県	新城市	Ⅰ
新一の瀬橋	(シンイチノセハシ)	七郷一色名号線	1996	210.0	6.5	愛知県	愛知県	新城市	Ⅰ
丹野橋	(タンノハシ)	七郷一色名号線	1992	48.6	7.0	愛知県	愛知県	新城市	Ⅰ
野田城大橋	(ノダシヨウオオハシ)	新城引佐線	2006	350.0	15.0	愛知県	愛知県	新城市	Ⅰ
柿本橋	(カキモトハシ)	257号	2007	29.3	10.5	愛知県	愛知県	新城市	Ⅰ
三石橋	(サンシホハシ)	257号	2007	21.9	15.0	愛知県	愛知県	新城市	Ⅰ
城山橋	(シロヤマハシ)	257号	2007	24.7	11.0	愛知県	愛知県	新城市	Ⅰ
訣盃橋	(ケツサイハシ)	151号	2012	18.5	14.5	愛知県	愛知県	新城市	Ⅰ
田口橋	(タグチハシ)	257号	1937	7.0	8.6	愛知県	愛知県	設楽町	Ⅰ
三軒屋橋	(サンケンヤハシ)	257号	1972	5.3	10.5	愛知県	愛知県	設楽町	Ⅲ
上若宮橋	(カミワカミヤハシ)	420号	1961	4.8	4.5	愛知県	愛知県	設楽町	Ⅲ
中若宮橋	(ナカワカミヤハシ)	420号	1961	4.3	5.0	愛知県	愛知県	設楽町	Ⅲ
下若宮橋	(シモワカミヤハシ)	420号	1961	5.4	5.0	愛知県	愛知県	設楽町	Ⅲ
三之橋	(サンノハシ)	473号	1979	5.2	6.5	愛知県	愛知県	設楽町	Ⅱ
平山橋(平山1号橋)	(ヒラヤマハシ(ヒラヤマ1ゴウハシ))	473号	1934	5.7	7.8	愛知県	愛知県	設楽町	Ⅱ
戸口橋	(トグチハシ)	473号	1937	7.8	5.2	愛知県	愛知県	設楽町	Ⅲ
谷川橋	(タニカワハシ)	瀬戸設楽線	1967	5.5	5.8	愛知県	愛知県	設楽町	Ⅱ
幸橋	(ムキハシ)	瀬戸設楽線	1967	6.7	5.6	愛知県	愛知県	設楽町	Ⅱ
高嶺橋	(タカネハシ)	瀬戸設楽線	1962	5.3	5.5	愛知県	愛知県	設楽町	Ⅲ
どうだん橋	(ドウダンハシ)	瀬戸設楽線	1969	8.5	5.3	愛知県	愛知県	設楽町	Ⅱ
長尾橋	(ナガオハシ)	瀬戸設楽線	1961	5.4	5.6	愛知県	愛知県	設楽町	Ⅱ
胡桃窪橋	(クルミクボハシ)	瀬戸設楽線	1951	4.0	7.4	愛知県	愛知県	設楽町	Ⅲ
豊邦大橋	(トヨクニオオハシ)	420号	1997	180.0	10.0	愛知県	愛知県	設楽町	Ⅰ
河内橋	(カウチハシ)	151号	1980	13.5	9.8	愛知県	愛知県	東栄町	Ⅱ
岩下橋	(イワシタハシ)	473号	1930	2.5	8.0	愛知県	愛知県	東栄町	Ⅱ
白糸橋	(シライトハシ)	473号	1930	3.5	5.7	愛知県	愛知県	東栄町	Ⅱ
夏谷橋	(ナツヤハシ)	東栄稲武線	1966	6.7	5.5	愛知県	愛知県	東栄町	Ⅱ
下粟代橋	(シモアワシロハシ)	振草三河川合停車場線	1960	15.5	4.5	愛知県	愛知県	東栄町	Ⅱ
岩小屋橋	(イワコヤハシ)	古真立佐久間線	1967	11.3	4.8	愛知県	愛知県	東栄町	Ⅲ
熊井戸棧道橋	(クマイロサンドウキョウ)	古真立佐久間線	1969	18.7	3.0	愛知県	愛知県	東栄町	Ⅰ
大橋	(オオハシ)	足込上黒川線	1967	12.0	4.3	愛知県	愛知県	東栄町	Ⅱ
大平橋	(オオヒラハシ)	八橋中設楽線	1962	13.2	4.8	愛知県	愛知県	東栄町	Ⅱ
同道橋	(ドウドウハシ)	八橋中設楽線	1967	12.2	5.2	愛知県	愛知県	東栄町	Ⅱ
下橋	(シモハシ)	御園浦川停車場線	1967	5.9	4.3	愛知県	愛知県	東栄町	Ⅰ
上り橋	(ノリハシ)	振草三河川合停車場線	2013	11.8	7.0	愛知県	愛知県	東栄町	Ⅰ
蓆橋	(アザミハシ)	151号	2003	14.5	10.5	愛知県	愛知県	豊根村	Ⅱ
中村橋	(ナカムラハシ)	151号	1959	13.7	6.7	愛知県	愛知県	豊根村	Ⅲ
下中村側道橋	(シモナカムラソトウハシ)	151号	1966	5.9	4.7	愛知県	愛知県	豊根村	Ⅱ
境橋	(サカイハシ)	151号	1983	13.5	9.7	愛知県	愛知県	豊根村	Ⅰ
塩瀬橋	(シオセハシ)	151号	1930	3.0	9.7	愛知県	愛知県	豊根村	Ⅱ
滝原橋	(タキハラハシ)	飯田富山佐久間線	1961	13.9	7.0	愛知県	愛知県	豊根村	Ⅱ

橋梁名(フリガナ)		路線名	架設年次(西暦)	橋長(m)	幅員(m)	管理者	行政区域		点検記録
						管理者名	都道府県名	市区町村名	判定区分
一の代橋	(イチノロハン)	飯田富山佐久間線	1957	3.3	7.3	愛知県	愛知県	豊根村	Ⅱ
松島橋	(マツシマハン)	飯田富山佐久間線	1946	10.6	8.9	愛知県	愛知県	豊根村	Ⅲ
松島下橋	(マツシマシモハン)	飯田富山佐久間線	1956	2.0	12.3	愛知県	愛知県	豊根村	Ⅱ
矢立橋	(ヤタテハン)	阿南東栄線	1969	4.0	7.2	愛知県	愛知県	豊根村	Ⅲ
森下沢橋	(モリシタザワハン)	阿南東栄線	1974	5.5	5.5	愛知県	愛知県	豊根村	Ⅱ
小田峠棧道橋	(コダトウケサトウキョウ)	阿南東栄線	1969	11.5	3.6	愛知県	愛知県	豊根村	Ⅱ
猪古里橋	(イノシコウリハン)	津具大嵐停車場線	1962	7.0	6.8	愛知県	愛知県	豊根村	Ⅱ
福連橋	(フクレンハン)	津具大嵐停車場線	1932	7.3	5.6	愛知県	愛知県	豊根村	Ⅲ
不動橋	(フドウハン)	津具大嵐停車場線	1953	5.0	4.5	愛知県	愛知県	豊根村	Ⅱ
鱒富橋	(マスミハン)	津具大嵐停車場線	1968	6.0	4.8	愛知県	愛知県	豊根村	Ⅱ
間黒洞橋	(マガクロウハン)	津具大嵐停車場線	1966	5.0	5.3	愛知県	愛知県	豊根村	Ⅱ
伊賀古橋	(イカコハン)	津具大嵐停車場線	1969	9.4	5.3	愛知県	愛知県	豊根村	Ⅲ
カナギ山橋	(カナギヤマハン)	津具大嵐停車場線	1989	4.0	5.3	愛知県	愛知県	豊根村	Ⅰ
谷止橋	(タノメハン)	津具大嵐停車場線	1969	7.0	5.3	愛知県	愛知県	豊根村	Ⅱ
高沢橋	(タカザワハン)	津具大嵐停車場線	1970	5.2	4.5	愛知県	愛知県	豊根村	Ⅱ
笥橋	(カケヒハン)	津具大嵐停車場線	1997	18.9	9.0	愛知県	愛知県	豊根村	Ⅰ
惣代橋	(ソウジロハン)	津具大嵐停車場線	1988	12.6	6.6	愛知県	愛知県	豊根村	Ⅰ
コイダ橋	(コイダハン)	津具大嵐停車場線	1974	13.7	6.4	愛知県	愛知県	豊根村	Ⅱ
奥山橋	(オクヤマハン)	津具大嵐停車場線	1973	14.6	6.3	愛知県	愛知県	豊根村	Ⅱ
沓掛橋	(クツカケハン)	坂宇場津具設案線	1967	12.5	9.3	愛知県	愛知県	豊根村	Ⅱ
金越橋	(キンゴシハン)	古真立津具線	1985	45.4	8.8	愛知県	愛知県	豊根村	Ⅱ
谷逢橋	(タニアイハン)	古真立津具線	1967	10.8	7.4	愛知県	愛知県	豊根村	Ⅱ
境沢橋	(サカイザワハン)	古真立津具線	1972	7.0	6.9	愛知県	愛知県	設案町	Ⅱ
不動橋	(フドウハン)	古真立佐久間線	1960	10.7	5.9	愛知県	愛知県	豊根村	Ⅱ
向山橋	(ムカイヤマハン)	古真立佐久間線	1970	18.8	4.1	愛知県	愛知県	豊根村	Ⅱ
多奈瀬橋	(タナセハン)	古真立佐久間線	1972	18.9	4.1	愛知県	愛知県	豊根村	Ⅱ
釜津橋	(カマツハン)	古真立佐久間線	1970	16.8	5.8	愛知県	愛知県	豊根村	Ⅲ
紅葉橋	(モミジハン)	古真立佐久間線	1973	15.4	4.0	愛知県	愛知県	豊根村	Ⅱ
庚申沢橋	(コウシンザワハン)	古真立佐久間線	1972	19.0	4.0	愛知県	愛知県	豊根村	Ⅲ
行灯橋	(アンドンハン)	古真立佐久間線	1959	15.5	3.6	愛知県	愛知県	豊根村	Ⅰ
境沢橋	(サカイザワハン)	古真立佐久間線	1972	14.0	3.9	愛知県	愛知県	豊根村	Ⅰ
花乃木橋	(ハナノキハン)	茶臼山線	1989	61.5	8.8	愛知県	愛知県	豊根村	Ⅱ
紅葉橋	(モミジハン)	151号	2008	89.0	9.0	愛知県	愛知県	豊根村	Ⅱ
貝石橋	(カイセキハン)	151号	2008	92.0	9.0	愛知県	愛知県	豊根村	Ⅰ
茶臼山橋	(チャウスヤマハン)	茶臼山高原設案線	1978	41.0	8.0	愛知県	愛知県	豊根村	Ⅱ
花ノ木橋	(ハノキハン)	茶臼山高原設案線	1978	28.0	7.0	愛知県	愛知県	豊根村	Ⅱ
奥の嶋橋	(オクノシマハン)	茶臼山高原設案線	1978	25.0	8.0	愛知県	愛知県	豊根村	Ⅰ
豊津橋	(トヨツハン)	茶臼山高原設案線	1978	40.0	7.0	愛知県	愛知県	豊根村	Ⅱ
芦沢橋	(アシザワハン)	飯田富山佐久間線	1957	13.7	7.1	愛知県	愛知県	豊根村	Ⅱ
仙間橋	(センマハン)	飯田富山佐久間線	1962	9.2	6.0	愛知県	愛知県	豊根村	Ⅱ
八間橋	(ハチケンハン)	飯田富山佐久間線	1962	3.3	5.2	愛知県	愛知県	豊根村	Ⅱ
下池後橋	(シモイケゴハン)	飯田富山佐久間線	1964	9.0	6.0	愛知県	愛知県	豊根村	Ⅲ
共有橋	(キョウユウハン)	飯田富山佐久間線	1964	12.7	6.0	愛知県	愛知県	豊根村	Ⅱ

橋梁名(フリガナ)		路線名	架設年次(西暦)	橋長(m)	幅員(m)	管理者	行政区域		点検記録
						管理者名	都道府県名	市区町村名	判定区分
深山橋	(ミヤマハシ)	飯田富山佐久間線	1965	6.4	6.2	愛知県	愛知県	豊根村	Ⅱ
大瀬橋	(オオセハシ)	飯田富山佐久間線	1965	6.4	5.9	愛知県	愛知県	豊根村	Ⅱ
下山中橋	(シモヤマナカハシ)	飯田富山佐久間線	1966	4.8	6.8	愛知県	愛知県	豊根村	Ⅱ
大尾橋	(オオオハシ)	飯田富山佐久間線	1965	6.5	7.0	愛知県	愛知県	豊根村	Ⅲ
八丁橋	(ハチジョウハシ)	津具大嵐停車場線	1965	6.5	4.0	愛知県	愛知県	豊根村	Ⅱ
袖山橋	(ソデヤマハシ)	津具大嵐停車場線	1965	6.5	4.1	愛知県	愛知県	豊根村	Ⅱ
牛土場橋	(ウシドバハシ)	津具大嵐停車場線	1964	5.3	4.9	愛知県	愛知県	豊根村	Ⅲ
一軒屋橋	(イツケンヤハシ)	津具大嵐停車場線	1974	7.9	8.7	愛知県	愛知県	豊根村	Ⅱ
よばり松橋	(ヨバリマツハシ)	津具大嵐停車場線	1974	6.4	7.9	愛知県	愛知県	豊根村	Ⅲ
広川原橋	(ヒロカワハラハシ)	津具大嵐停車場線	1972	3.0	6.2	愛知県	愛知県	豊根村	Ⅱ
久原橋	(ヒサハラハシ)	津具大嵐停車場線	1994	2.9	5.5	愛知県	愛知県	豊根村	Ⅱ
新滝上橋	(シンタキカミハシ)	257号	1979	10.7	10.1	愛知県	愛知県	設楽町	Ⅱ
滝の口橋	(タキノクチハシ)	420号	1974	15.2	9.0	愛知県	愛知県	設楽町	Ⅰ
落合橋	(オチアイハシ)	420号	1958	15.0	5.6	愛知県	愛知県	設楽町	Ⅱ
神田橋	(カダハシ)	473号	1991	12.0	8.0	愛知県	愛知県	設楽町	Ⅰ
政之橋	(マサノハシ)	設楽根羽線	1951	2.4	4.5	愛知県	愛知県	設楽町	Ⅱ
大野橋	(ヤツハシオノノハシ)	設楽根羽線	1981	12.5	8.8	愛知県	愛知県	設楽町	Ⅰ
遊園橋	(ユウエンハシ)	設楽根羽線	1990	7.6	7.2	愛知県	愛知県	設楽町	Ⅱ
田の上橋	(タノウエハシ)	長篠東栄線	1951	3.9	5.5	愛知県	愛知県	設楽町	Ⅰ
大萱野橋	(オオカヤノハシ)	瀬戸設楽線	1966	4.3	3.8	愛知県	愛知県	設楽町	Ⅱ
澄川橋	(スミカワハシ)	瀬戸設楽線	1961	17.0	6.8	愛知県	愛知県	設楽町	Ⅱ
小貝津橋	(コカイヅハシ)	瀬戸設楽線	1965	11.4	4.9	愛知県	愛知県	設楽町	Ⅰ
田尻橋	(タジリハシ)	瀬戸設楽線	1982	10.0	6.0	愛知県	愛知県	設楽町	Ⅰ
町裏橋	(マチウラハシ)	瀬戸設楽線	1982	10.0	5.8	愛知県	愛知県	設楽町	Ⅰ
西貝津橋	(ニシカイヅハシ)	瀬戸設楽線	1932	2.0	6.1	愛知県	愛知県	設楽町	Ⅰ
段戸橋	(ダントハシ)	東栄稲武線	1965	7.4	8.2	愛知県	愛知県	設楽町	Ⅲ
井口橋	(イケグチハシ)	東栄稲武線	1968	12.7	8.0	愛知県	愛知県	設楽町	Ⅱ
弥生橋	(ヤヨイハシ)	東栄稲武線	1953	10.1	5.9	愛知県	愛知県	設楽町	Ⅱ
穂積橋	(ホヅミハシ)	田峯東大見線	1962	15.1	3.4	愛知県	愛知県	設楽町	Ⅱ
岩魚橋	(イワナハシ)	田峯三都橋線	1967	4.6	3.9	愛知県	愛知県	設楽町	Ⅱ
5号橋	(5ゴウハシ)	田峯三都橋線	1967	12.4	4.3	愛知県	愛知県	設楽町	Ⅱ
田代橋	(タシロハシ)	振草三河川合停車場線	1974	11.0	1.6	愛知県	愛知県	設楽町	Ⅰ
愛林橋	(アイリンハシ)	振草三河川合停車場線	1984	11.4	5.5	愛知県	愛知県	設楽町	Ⅰ
川合橋	(カワイハシ)	振草三河川合停車場線	1976	33.2	5.0	愛知県	愛知県	設楽町	Ⅰ
丸天橋	(マルテンハシ)	振草三河川合停車場線	1971	14.4	6.8	愛知県	愛知県	設楽町	Ⅱ
郷路橋	(コウロハシ)	津具大嵐停車場線	1932	5.6	6.0	愛知県	愛知県	設楽町	Ⅲ
坂見橋	(サカミハシ)	津具大嵐停車場線	1965	5.0	5.2	愛知県	愛知県	設楽町	Ⅲ
野向橋	(ノムカイハシ)	坂宇場津具設楽線	1990	5.4	8.5	愛知県	愛知県	設楽町	Ⅱ
中野沢橋	(ナカノザワハシ)	坂宇場津具設楽線	1971	2.2	9.4	愛知県	愛知県	設楽町	Ⅱ
神明橋	(シンメイハシ)	坂宇場津具設楽線	1966	7.6	7.7	愛知県	愛知県	設楽町	Ⅱ
神明側道橋	(シンメイソウドウキョウ)	坂宇場津具設楽線	1977	7.9	1.9	愛知県	愛知県	設楽町	Ⅱ
州山橋	(スヤマハシ)	坂宇場津具設楽線	1989	25.0	9.3	愛知県	愛知県	設楽町	Ⅰ
鹿ノ子橋	(カノコハシ)	古真立津具線	1964	2.8	6.1	愛知県	愛知県	設楽町	Ⅱ

橋梁名(フリガナ)		路線名	架設年次(西暦)	橋長(m)	幅員(m)	管理者	行政区域		点検記録
						管理者名	都道府県名	市区町村名	判定区分
紙屋橋	(カミヤバシ)	古真立津具線	1964	3.5	6.5	愛知県	愛知県	設楽町	Ⅱ
落合橋	(オチアイバシ)	小松田口線	1967	10.0	4.9	愛知県	愛知県	設楽町	Ⅱ
大正橋	(タイショウバシ)	和市清崎線	1973	12.6	7.9	愛知県	愛知県	設楽町	Ⅰ
塩津橋	(シオツバシ)	和市清崎線	1962	12.6	3.9	愛知県	愛知県	設楽町	Ⅲ
猿小屋橋	(サルコヤバシ)	茶臼山高原設案線	1979	43.0	7.0	愛知県	愛知県	設楽町	Ⅰ
猿仲橋	(サルナカバシ)	茶臼山高原設案線	1978	40.0	7.0	愛知県	愛知県	設楽町	Ⅰ
柴沢橋	(シバザワバシ)	茶臼山高原設案線	1979	17.0	9.0	愛知県	愛知県	設楽町	Ⅰ
大洞橋	(オオホウバシ)	茶臼山高原設案線	1980	16.7	9.0	愛知県	愛知県	設楽町	Ⅰ
育林橋	(イクリンバシ)	瀬戸設案線	2000	29.0	5.0	愛知県	愛知県	設楽町	Ⅱ
蛭橋	(ホタルバシ)	古真立津具線	2007	47.0	10.0	愛知県	愛知県	設楽町	Ⅰ
牛ヶ鼻橋	(ウシガハナバシ)	茶臼山高原設案線	1978	17.0	7.0	愛知県	愛知県	設楽町	Ⅱ
新郷路橋	(シンゴウロバシ)	茶臼山高原設案線	1978	30.0	8.0	愛知県	愛知県	設楽町	Ⅱ
新橋沢橋	(シンバシザワバシ)	茶臼山高原設案線	1978	41.0	7.0	愛知県	愛知県	設楽町	Ⅰ
折元橋	(オリモトバシ)	茶臼山高原設案線	1978	32.0	7.0	愛知県	愛知県	設楽町	Ⅲ
面ノ木橋	(メンノキバシ)	茶臼山高原設案線	1978	17.0	17.7	愛知県	愛知県	設楽町	Ⅱ
縦の峰橋	(モミミネバシ)	茶臼山高原設案線	1981	37.0	7.0	愛知県	愛知県	設楽町	Ⅰ
本洞橋	(ホンボウバシ)	茶臼山高原設案線	1981	20.0	8.0	愛知県	愛知県	設楽町	Ⅱ
高原大橋	(コウゲンオオバシ)	茶臼山高原設案線	1981	89.0	6.5	愛知県	愛知県	設楽町	Ⅰ
平太郎橋	(ハイロウバシ)	茶臼山高原設案線	1981	42.0	8.8	愛知県	愛知県	設楽町	Ⅰ
亀淵棧道橋	(カメツチサントウキョウ)	151号	1973	10.7	3.9	愛知県	愛知県	新城市	Ⅲ
大中橋	(オオナカバシ)	151号	1959	6.4	11.0	愛知県	愛知県	新城市	Ⅱ
碁石川橋	(コイシガワバシ)	151号	1979	4.4	12.0	愛知県	愛知県	新城市	Ⅱ
赤峰橋	(アカミネバシ)	257号	1977	7.3	11.0	愛知県	愛知県	新城市	Ⅲ
小立橋	(コダテバシ)	257号	1929	6.8	5.5	愛知県	愛知県	新城市	Ⅰ
源氏向橋	(ゲンジムカイバシ)	257号	1980	3.1	4.6	愛知県	愛知県	新城市	Ⅱ
日影橋	(ヒカゲバシ)	257号	1932	5.8	4.5	愛知県	愛知県	新城市	Ⅲ
愛郷橋	(アイゴウバシ)	257号	1932	11.4	4.5	愛知県	愛知県	新城市	Ⅱ
宮前橋	(ミヤマエバシ)	長篠東栄線	1968	5.3	8.5	愛知県	愛知県	新城市	Ⅱ
貝津橋	(カイヅバシ)	長篠東栄線	1967	9.5	7.1	愛知県	愛知県	新城市	Ⅲ
栃下橋	(トチシタバシ)	長篠東栄線	1969	6.0	7.3	愛知県	愛知県	新城市	Ⅱ
大石橋	(オオイシバシ)	長篠東栄線	1969	6.5	7.3	愛知県	愛知県	新城市	Ⅱ
清水橋	(シミスバシ)	長篠東栄線	1972	5.0	9.6	愛知県	愛知県	新城市	Ⅱ
大代橋	(オオジロバシ)	長篠東栄線	1964	6.5	4.7	愛知県	愛知県	新城市	Ⅱ
保木橋	(ホキバシ)	豊橋乗本線	1930	6.4	7.0	愛知県	愛知県	新城市	Ⅲ
切藤橋	(キリフジバシ)	豊橋下吉田線	1955	5.0	4.2	愛知県	愛知県	新城市	Ⅰ
黄柳野橋	(ツゲノバシ)	豊橋下吉田線	1966	12.5	6.5	愛知県	愛知県	新城市	Ⅱ
札角橋	(サツカクバシ)	豊橋下吉田線	1955	3.0	8.8	愛知県	愛知県	新城市	Ⅰ
白倉橋	(シラクラバシ)	豊橋下吉田線	1933	4.9	8.2	愛知県	愛知県	新城市	Ⅱ
一之瀬橋	(イチノセバシ)	富栄設案線	1966	10.5	9.3	愛知県	愛知県	新城市	Ⅰ
田峯橋	(タミネバシ)	富栄設案線	1979	98.5	9.8	愛知県	愛知県	新城市	Ⅰ
多利野橋	(タリノバシ)	新城引佐線	2003	18.3	9.6	愛知県	愛知県	新城市	Ⅰ
小屋の沢橋	(コヤノザワバシ)	振草三河川合停車場線	1956	14.7	3.9	愛知県	愛知県	新城市	Ⅱ
上藤橋	(シヨウロウバシ)	振草三河川合停車場線	1958	10.6	4.0	愛知県	愛知県	新城市	Ⅱ

橋梁名(フリガナ)		路線名	架設年次(西暦)	橋長(m)	幅員(m)	管理者	行政区域		点検記録
						管理者名	都道府県名	市区町村名	判定区分
大島橋	(オシマハン)	振草三河川合停車場線	1957	10.6	4.0	愛知県	愛知県	新城市	I
風の鳴橋	(ホノシマハン)	振草三河川合停車場線	1958	10.6	4.9	愛知県	愛知県	新城市	II
宮見橋	(ミヤミハン)	作手清岳玖老勢線	1950	2.9	7.6	愛知県	愛知県	新城市	II
御堂橋	(ミドウハン)	作手清岳玖老勢線	1987	10.5	8.3	愛知県	愛知県	新城市	I
明治橋	(メイハン)	能登瀬新城線	1992	40.0	12.0	愛知県	愛知県	新城市	I
赤引橋	(アカヒキハン)	能登瀬新城線	1961	19.5	6.4	愛知県	愛知県	新城市	II
落合橋	(シモヨシダイモクホーオチア)	鳳来佐久間線	1954	6.0	6.2	愛知県	愛知県	新城市	I
七滝橋	(ナナタキハン)	鳳来佐久間線	1962	9.1	7.5	愛知県	愛知県	新城市	II
大久保橋	(オオクボハン)	鳳来佐久間線	1954	4.1	6.7	愛知県	愛知県	新城市	I
黒淵橋	(クロフチハン)	鳳来佐久間線	1960	4.3	5.5	愛知県	愛知県	新城市	I
蔵平橋	(クラダイラハン)	257号	1994	11.2	9.5	愛知県	愛知県	新城市	I
大久保橋	(オオクボハン)	257号	2002	24.9	12.8	愛知県	愛知県	新城市	I
樋橋	(トイハン)	257号	2007	32.3	11.0	愛知県	愛知県	新城市	I
守豊橋	(モリヨハン)	420号	1958	4.5	5.9	愛知県	愛知県	新城市	II
通り沢橋	(トオリザワハン)	420号	1962	3.4	4.8	愛知県	愛知県	新城市	III
高棧橋	(カサハン)	420号	1961	5.4	5.6	愛知県	愛知県	新城市	II
海道橋	(カイドウハン)	作手菅沼平瀬線	1975	10.6	5.6	愛知県	愛知県	新城市	I
旭橋	(アサヒハン)	作手保永海老線	1966	13.2	5.0	愛知県	愛知県	新城市	I
高橋	(タカハン)	作手保永海老線	1988	48.0	9.0	愛知県	愛知県	新城市	I
上宮橋	(カミヤハン)	作手保永海老線	1980	43.0	7.0	愛知県	愛知県	新城市	II
岩波橋	(イワナミハン)	作手清岳玖老勢線	1958	13.5	5.7	愛知県	愛知県	新城市	I
中橋	(ナカハン)	作手清岳玖老勢線	1958	13.5	5.7	愛知県	愛知県	新城市	I
谷橋	(タニハン)	作手清岳新城線	1982	6.4	4.8	愛知県	愛知県	新城市	I
水ノ口橋	(ミズノクチ)	作手保永海老線	1963	2.8	7.6	愛知県	愛知県	新城市	II
宮前橋橋側歩道橋	(ミヤマエハンキョウソクホドウシヨウ)	豊田明智線	不明	10.0	2.2	愛知県	愛知県	豊田市	I
明知橋橋側歩道橋下り	(ミヨウチハンキョウソクホドウキョウダリ)	名古屋岡崎線	不明	8.0	3.8	愛知県	愛知県	みよし市	I
明知橋橋側歩道橋上り	(ミヨウチハンキョウソクホドウキョウダリ)	名古屋岡崎線	不明	8.0	3.8	愛知県	愛知県	みよし市	I
無名橋	(ムメイハン)	江南木曾川線	1964	5.5	9.5	愛知県	愛知県	一宮市	II
日光橋	(ニツコウハン)	名古屋一宮線	1938	12.0	19.1	愛知県	愛知県	一宮市	II
今伊勢跨線橋(上り線)	(イマイセコセンキョウ(ノボリセ)	名古屋一宮線	1975	47.4	6.7	愛知県	愛知県	一宮市	I
今伊勢跨線橋(下り線)	(イマイセコセンキョウ(クタリセ)	名古屋一宮線	1977	47.4	6.7	愛知県	愛知県	一宮市	I
郷瀬川橋	(コウセカワハン)	春日井各務原線	1972	21.7	12.0	愛知県	愛知県	犬山市	II
犬山橋	(イヌヤマハン)	春日井各務原線	2000	253.5	25.0	愛知県	愛知県	犬山市	II
入鹿大橋	(イルカオハン)	春日井犬山線	1987	114.0	11.5	愛知県	愛知県	犬山市	II
上野橋	(カミノハン)	一宮犬山線	1954	15.7	9.4	愛知県	愛知県	犬山市	II
上野橋歩道橋(上り)	(ウエノハンホドウキョウ(ノボリ)	一宮犬山線	1968	15.7	2.4	愛知県	愛知県	犬山市	I
上野橋歩道橋(下り)	(ウエノハンホドウキョウ(クタリ)	一宮犬山線	1968	15.7	1.9	愛知県	愛知県	犬山市	II
新塔野地橋	(シントウジハン)	一宮犬山線	1994	47.8	16.0	愛知県	愛知県	犬山市	II
五明大橋	(ゴメイオウハン)	名古屋江南線	1999	21.5	23.0	愛知県	愛知県	江南市	II
三条新橋	(サンジョウシンハン)	大垣一宮線	1982	28.6	18.0	愛知県	愛知県	一宮市	II
高御堂橋	(タカミドウハン)	春日井稲沢線	1974	18.6	18.2	愛知県	愛知県	稲沢市	III
矢寺橋(上り線)	(ヤデラハン(ノボリセ)	一宮蟹江線	1990	53.3	10.8	愛知県	愛知県	稲沢市	II
矢寺橋(下り線)	(ヤデラチョウ(クタリセ)	一宮蟹江線	1989	62.5	10.8	愛知県	愛知県	稲沢市	II

橋梁名(フリガナ)		路線名	架設年次(西暦)	橋長(m)	幅員(m)	管理者	行政区域		点検記録
						管理者名	都道府県名	市区町村名	判定区分
一色新橋	(イチキンハン)	名古屋祖父江線	2000	26.1	10.3	愛知県	愛知県	稲沢市	I
森上橋	(オリカミハン)	名古屋祖父江線	2000	55.3	10.2	愛知県	愛知県	稲沢市	I
银杏橋	(イチョウハン)	名古屋祖父江線	2005	27.8	13.5	愛知県	愛知県	稲沢市	II
東城橋	(トウシヨウハン)	給父西枇杷島線	1992	27.7	12.9	愛知県	愛知県	稲沢市	II
三宅橋	(ミヤケハン)	給父清須線	1966	19.0	6.0	愛知県	愛知県	稲沢市	II
石ヶ瀬歩道橋	(イシガセホドウキョウ)	名古屋碧南線	1993	16.9	2.0	愛知県	愛知県	大府市	I
川口跨線橋	(カワグチコセンキョウ)	蒲郡碧南線	2003	303.7	12.0	愛知県	愛知県	西尾市	II
寿恵野橋	(スエノハン)	248号	1994	10.5	41.6	愛知県	愛知県	豊田市	I
林添橋	(ハヤシゾエハン)	301号	1980	14.8	11.4	愛知県	愛知県	豊田市	II
松平橋	(マツライハン)	301号	2005	70.1	13.8	愛知県	愛知県	豊田市	II
百世橋	(モモシハン)	岡崎足助線	1958	10.8	11.0	愛知県	愛知県	豊田市	II
舩岩下橋	(フナイワジタハン)	豊田安城自転車道線	1988	23.0	3.0	愛知県	愛知県	豊田市	II
舩岩上橋	(フナイワカミハン)	豊田安城自転車道線	1988	45.0	3.0	愛知県	愛知県	豊田市	II
阿相橋	(アソウハン)	豊田安城自転車道線	1987	22.0	3.0	愛知県	愛知県	豊田市	I
広梅橋	(ヒロウメハン)	北一色東広瀬線	1996	76.7	12.0	愛知県	愛知県	豊田市	II
落合橋	(オチアイハン)	420号	2001	19.5	11.5	愛知県	愛知県	豊田市	II
秋合橋(上り)	(アキアイハン)	力石名古屋線	2002	21.3	8.5	愛知県	愛知県	豊田市	I
秋合橋(下り)	(アキアイハン)	力石名古屋線	2002	21.3	8.5	愛知県	愛知県	豊田市	I
中田橋(下り)	(ナカタハン)	名古屋岡崎線	2003	59.9	13.0	愛知県	愛知県	豊田市	II
中田橋(上り)	(ナカタハン/ホリ)	名古屋岡崎線	1989	57.4	12.5	愛知県	愛知県	豊田市	II
新ウルンゼ橋	(シンウルンゼハン)	257号	2006	72.5	11.0	愛知県	愛知県	豊田市	II
花園大橋(下り)	(ハナヅノオオハシ/クダリ)	名古屋岡崎線	2010	187.3	7.8	愛知県	愛知県	豊田市	I
花園大橋(上り)	(ハナヅノオオハシ/ホリ)	名古屋岡崎線	2010	187.3	7.8	愛知県	愛知県	豊田市	I
新池橋	(シンイケハン)	豊田知立線	1993	95.0	16.0	愛知県	愛知県	みよし市	II
大島橋	(オオシマハン)	岡崎足助線	1983	12.6	9.8	愛知県	愛知県	豊田市	II
三足橋	(ミタキハン)	久木中金線	1995	13.5	29.7	愛知県	愛知県	豊田市	II
拾貳釜橋	(ジュウニカマハン)	田峯東大見線	1988	9.7	5.0	愛知県	愛知県	豊田市	I
吉原2号橋	(ヨシハラ2ゴウハン)	大野瀬小渡線	1978	10.5	9.4	愛知県	愛知県	豊田市	II
松根橋	(マツネハン)	大野瀬小渡線	1961	7.4	7.4	愛知県	愛知県	豊田市	II
発電所橋	(ハツデンシヨハン)	大野瀬小渡線	1960	9.5	6.8	愛知県	愛知県	豊田市	II
無名橋(356-9号橋)	(ムメイハン)	大野瀬小渡線	1965	11.5	7.0	愛知県	愛知県	豊田市	III
出合大橋(取付橋)	(デアイオオハシ/ツケキョウ)	瑞浪大野瀬線	1990	23.1	9.3	愛知県	愛知県	豊田市	II
摺池橋	(スライケハン)	259号	1958	2.3	9.5	愛知県	愛知県	豊橋市	II
彦坂橋	(ヒコサカ)	259号	1968	3.1	7.6	愛知県	愛知県	豊橋市	I
初坂橋	(ハツザカハン)	豊橋下吉田線	1936	5.8	12.4	愛知県	愛知県	豊橋市	I
古川橋	(フルカワハン)	豊橋一宮線	1934	2.5	9.3	愛知県	愛知県	豊橋市	II
神ノ輪橋	(ミノワハン)	大山豊橋停車場線	1938	8.4	14.0	愛知県	愛知県	豊橋市	III
宝松道橋	(ホウマツドウハン)	小松原小池線	1933	3.3	11.1	愛知県	愛知県	豊橋市	II
吉祥橋	(キチジヨウハン)	石巻萩平豊川線	1958	3.3	4.1	愛知県	愛知県	豊橋市	I
千教橋	(センキョウハン)	362号	1954	3.7	12.0	愛知県	愛知県	豊川市	II
深田橋	(フカダハン)	東三河環状線	1955	4.9	10.9	愛知県	愛知県	豊川市	II
川西橋	(カウニハン)	東三河環状線	1958	6.8	16.2	愛知県	愛知県	豊川市	I
無名橋	(ムメイハン)	千万町豊川線	1932	3.8	6.0	愛知県	愛知県	豊川市	I

橋梁名(フリガナ)		路線名	架設年次(西暦)	橋長(m)	幅員(m)	管理者	行政区域		点検記録
						管理者名	都道府県名	市区町村名	判定区分
免渡橋	(ウナトパン)	千万町豊川線	1932	6.5	6.3	愛知県	愛知県	豊川市	Ⅱ
浜田橋	(ハマダパン)	23号	1934	3.1	10.3	愛知県	愛知県	蒲郡市	Ⅱ
無名橋	(ムメイパン)	長沢蒲郡線	不明	4.4	3.2	愛知県	愛知県	蒲郡市	Ⅱ
勘七橋	(カンチパン)	深溝西浦線	1935	2.3	6.7	愛知県	愛知県	蒲郡市	Ⅰ
無名橋	(ムメイキョウ)	42号	1960	2.2	9.6	愛知県	愛知県	田原市	Ⅰ
萩乃橋	(ハキノパン)	大代赤坂線	1955	3.8	6.0	愛知県	愛知県	豊川市	Ⅰ
萩橋	(ハキ)	大代赤坂線	1955	3.0	6.1	愛知県	愛知県	豊川市	Ⅱ
築田橋	(チクダパン)	豊川片寄線	不明	3.6	4.7	愛知県	愛知県	豊川市	Ⅰ
走橋	(ハシリパン)	白鳥豊橋線	1953	5.4	20.1	愛知県	愛知県	豊川市	Ⅰ
境橋	(サカイ)	23号	1966	19.4	20.0	愛知県	愛知県	豊川市	Ⅱ
無名2号橋	(ムメイ2ゴウパン)	金野豊川線	不明	2.5	7.0	愛知県	愛知県	豊川市	Ⅰ
森下橋	(モリタパン)	259号	1934	3.5	8.1	愛知県	愛知県	田原市	Ⅱ
大川橋	(オオカワパン)	259号	1933	7.4	7.2	愛知県	愛知県	田原市	Ⅱ
仙田橋	(センダパン)	259号	1934	2.8	16.7	愛知県	愛知県	田原市	Ⅰ
広美橋	(ヒロミパン)	豊田安城自転車道線	2002	15.4	13.8	愛知県	愛知県	豊田市	Ⅱ
無名橋288-1号	(ムメイキョウ)	豊田安城自転車道線	不明	18.4	8.2	愛知県	愛知県	豊田市	Ⅱ
無名橋288-2号	(ムメイキョウ)	豊田安城自転車道線	不明	18.2	3.6	愛知県	愛知県	豊田市	Ⅰ
無名橋288-3号	(ムメイキョウ)	豊田安城自転車道線	不明	17.8	3.6	愛知県	愛知県	豊田市	Ⅱ
上原橋(下り)	(ウエハラパンタリ)	419号	2009	67.8	11.8	愛知県	愛知県	豊田市	Ⅰ
上原橋(上り)	(ウエハラパンホリ)	419号	2009	67.8	11.8	愛知県	愛知県	豊田市	Ⅰ
開運橋	(カイウンパン)	名古屋祖父江線	1937	11.3	31.5	名古屋市	愛知県	名古屋市西区	Ⅱ
千成橋	(センナリパン)	名西東西第10号線	1959	5.6	13.8	名古屋市	愛知県	名古屋市中村区	Ⅱ
清水橋(1)	(シミズパン1)	田辺名古屋線	1966	13.6	13.8	名古屋市	愛知県	名古屋市中区	Ⅱ
清水橋(2)	(シミズパン2)	田辺名古屋線	1968	13.6	9.1	名古屋市	愛知県	名古屋市中区	Ⅱ
出合橋(昭和)	(デアイハシジョウ)	関田名古屋線	1971	12.8	22.3	名古屋市	愛知県	名古屋市昭和区	Ⅲ
檀溪橋	(タンケイパン)	塩付檀溪通第2号	1967	14.1	10.0	名古屋市	愛知県	名古屋市昭和区	Ⅱ
宮田用水橋	(ミヤタウスイパン)	弥富名古屋線	1988	12.0	30.2	名古屋市	愛知県	名古屋市中川区	Ⅱ
日の出橋取付橋	(ヒノデハシリツケキョウ)	名古屋第2環状線	1974	7.3	15.5	名古屋市	愛知県	名古屋市港区	Ⅱ
光橋	(ヒカリパン)	東山公園線第1号	1971	56.0	13.5	名古屋市	愛知県	名古屋市千種区	Ⅱ
曙橋	(アケボノパン)	東山公園線第1号	1970	19.2	16.0	名古屋市	愛知県	名古屋市千種区	Ⅱ
吹上西橋	(フキアゲニシパン)	若宮大通	1998	28.8	16.0	名古屋市	愛知県	名古屋市千種区	Ⅱ
吹上橋(東側)	(フキアゲハシヒガシカワ)	若宮大通	1995	24.8	15.0	名古屋市	愛知県	名古屋市千種区	Ⅱ
吹上橋(西側)	(フキアゲハシニシカワ)	若宮大通	1996	24.8	15.0	名古屋市	愛知県	名古屋市千種区	Ⅱ
中道橋	(ナカミチパン)	若宮大通	1993	22.9	21.0	名古屋市	愛知県	名古屋市千種区	Ⅱ
吹上東橋	(フキアゲヒガシパン)	若宮大通	1993	23.3	15.0	名古屋市	愛知県	名古屋市千種区	Ⅱ
矢田川橋	(ヤダガワパン)	名古屋多治見線	1958	120.6	15.0	名古屋市	愛知県	名古屋市東区	Ⅲ
御幸橋	(ミユキパン)	松戸西枇杷島線	1960	29.0	10.3	名古屋市	愛知県	名古屋市北区	Ⅱ
枇杷島橋	(ヒワジマパン)	名古屋祖父江線	1956	177.3	15.0	名古屋市	愛知県	名古屋市西区	Ⅱ
景雲橋	(ケイウンパン)	名古屋基目寺線	1969	35.8	29.1	名古屋市	愛知県	名古屋市西区	Ⅱ
朝日橋	(アサヒパン)	樋ノ口町第5号線	1932	16.6	6.0	名古屋市	愛知県	名古屋市西区	Ⅱ
万場大橋(下流側)	(マンバオオハシカリュウカワ)	津島七宝名古屋線	1984	302.6	15.1	名古屋市	愛知県	名古屋市中村区	Ⅱ
砲橋(上流側)	(ヒサゴハシジョウリュウカワ)	一般国道153号	1978	15.7	11.1	名古屋市	愛知県	名古屋市昭和区	Ⅱ
砲橋(下流側)	(ヒサゴハシカリュウカワ)	一般国道153号	1978	15.7	11.1	名古屋市	愛知県	名古屋市昭和区	Ⅱ

橋梁名(フリガナ)		路線名	架設年次(西暦)	橋長(m)	幅員(m)	管理者	行政区域		点検記録
						管理者名	都道府県名	市区町村名	判定区分
楓橋	(カエデハシ)	関田名古屋線	1967	22.9	22.5	名古屋市	愛知県	名古屋市昭和区	Ⅱ
宝塔橋	(ホウトウハシ)	塩付檀溪通第5号	1981	16.7	3.7	名古屋市	愛知県	名古屋市昭和区	Ⅱ
広路橋	(ヒロシハシ)	山王線	1976	15.7	22.3	名古屋市	愛知県	名古屋市昭和区	Ⅱ
呼続橋	(ヨビツキハシ)	緑瑞穂線	1967	34.3	10.0	名古屋市	愛知県	名古屋市瑞穂区	Ⅲ
可和名橋(上流側)	(カワナハシジョウリュウカガリ)	八勝通線	1975	30.7	11.4	名古屋市	愛知県	名古屋市瑞穂区	Ⅱ
可和名橋(下流側)	(カワナハシカジュウカガリ)	八勝通線	1975	30.7	11.4	名古屋市	愛知県	名古屋市瑞穂区	Ⅱ
山崎橋	(ヤマザキハシ)	荒崎呼続町線	1964	27.2	9.0	名古屋市	愛知県	名古屋市瑞穂区	Ⅱ
浮島橋	(ウキシマハシ)	豊田本線	1980	27.7	8.5	名古屋市	愛知県	名古屋市熱田区	Ⅱ
香橋(上流側)	(カオルハシジョウリュウカガリ)	津島七宝名古屋線	1979	15.1	10.5	名古屋市	愛知県	名古屋市中川区	Ⅱ
香橋(下流側)	(カオルハシカジュウカガリ)	津島七宝名古屋線	1979	15.1	10.5	名古屋市	愛知県	名古屋市中川区	Ⅱ
万場小橋(下流側)	(マンバコハシカジュウカガリ)	津島七宝名古屋線	1983	103.0	14.4	名古屋市	愛知県	名古屋市中川区	Ⅱ
中江橋(港)	(ナカエハシミナト)	鳥ヶ地新田名古屋線	1990	50.3	9.5	名古屋市	愛知県	名古屋市港区	Ⅱ
東橋(上流側)	(アズマハシジョウリュウカガリ)	名古屋環状線	2012	82.3	13.0	名古屋市	愛知県	名古屋市港区	Ⅱ
東橋(下流側)	(アズマハシカジュウカガリ)	名古屋環状線	2012	82.3	13.0	名古屋市	愛知県	名古屋市港区	Ⅱ
東築地橋	(ヒガシツキジハシ)	東築地町第1号線	1987	87.4	14.2	名古屋市	愛知県	名古屋市港区	Ⅱ
東福橋	(トウフクハシ)	福田前新田福田線	1990	44.2	4.5	名古屋市	愛知県	名古屋市港区	Ⅱ
入場橋	(イリバハシ)	小碓第15号線	1967	26.0	6.5	名古屋市	愛知県	名古屋市港区	Ⅱ
新開橋(港)	(シンカイハシミナト)	寛政線	1975	23.4	6.5	名古屋市	愛知県	名古屋市港区	Ⅰ
豊生橋	(ホウシウハシ)	浮島線第2号	1987	72.2	14.2	名古屋市	愛知県	名古屋市南区	Ⅱ
新東谷橋取付橋	(シントウカハシトツケキョウ)	一般国道155号	1985	108.2	11.3	名古屋市	愛知県	名古屋市守山区	Ⅱ
階所橋	(カイショハシ)	大森第236号線	1971	22.4	7.2	名古屋市	愛知県	名古屋市守山区	Ⅱ
島の口人道橋	(シマノクチノミナトキョウ)	志段味線自転車歩行者道第3号	2001	70.9	4.5	名古屋市	愛知県	名古屋市守山区	Ⅱ
下川原橋	(シモカワハラハシ)	森孝新田下川原線	1969	30.2	6.0	名古屋市	愛知県	名古屋市守山区	Ⅱ
中島橋(緑)	(ナカシマハシナドリ)	緑瑞穂線	1977	29.5	7.0	名古屋市	愛知県	名古屋市緑区	Ⅱ
有原橋	(アリハラハシ)	緑ヶ丘第72号線	1979	26.2	7.0	名古屋市	愛知県	名古屋市緑区	Ⅰ
若田橋	(ワカハシ)	緑ヶ丘第67号線	1982	27.0	12.0	名古屋市	愛知県	名古屋市緑区	Ⅰ
相川橋	(アイカワハシ)	鳴海町第140号線	1975	25.2	1.7	名古屋市	愛知県	名古屋市緑区	Ⅲ
大橋	(オオハシ)	大高中央線	1980	17.7	4.5	名古屋市	愛知県	名古屋市緑区	Ⅱ
有松橋	(アリマツハシ)	長坂線	1979	21.7	2.2	名古屋市	愛知県	名古屋市緑区	Ⅱ
大将ヶ根陸橋	(タイショウカネリキョウ)	境松線第5号	2012	22.5	15.2	名古屋市	愛知県	名古屋市緑区	Ⅰ
藤森橋	(フジモリハシ)	森孝乙2号線	1975	34.0	6.5	名古屋市	愛知県	名古屋市名東区	Ⅱ
新屋敷橋	(シンヤシキハシ)	猪子石第43号線	2007	39.0	16.0	名古屋市	愛知県	名古屋市名東区	Ⅱ
新島田橋(下流側)	(シンシマダハシカジュウカガリ)	阿野名古屋線	1973	84.0	11.3	名古屋市	愛知県	名古屋市天白区	Ⅲ
一本松橋	(イツボンマツハシ)	植田中央第5号線	1974	32.2	8.0	名古屋市	愛知県	名古屋市天白区	Ⅰ
半ノ木橋(天白)	(ハンノキハシテンハク)	植田1号線	1973	34.0	9.0	名古屋市	愛知県	名古屋市天白区	Ⅱ
白川橋	(シラカワハシ)	下五井町3号線	不明	3.0	3.5	豊橋市	愛知県	豊橋市	Ⅰ
大村5号橋	(オオムラ5ゴウハシ)	大村町5号線	不明	2.0	4.0	豊橋市	愛知県	豊橋市	Ⅰ
上西堤橋	(カミニシツツミハシ)	前芝町18号線	不明	3.0	2.5	豊橋市	愛知県	豊橋市	Ⅰ
稗田橋	(ヒエダハシ)	川崎町・横須賀町29号線	不明	3.0	2.7	豊橋市	愛知県	豊橋市	Ⅰ
甚太前橋	(シントウマエハシ)	川崎町・瓜郷町1号線	不明	5.0	4.0	豊橋市	愛知県	豊橋市	Ⅰ
小島橋	(コジマハシ)	富久橋町・高洲町9号線	1979	5.0	4.4	豊橋市	愛知県	豊橋市	Ⅲ
小島3号橋	(コジマ3ゴウハシ)	高洲町37号線	不明	5.0	4.0	豊橋市	愛知県	豊橋市	Ⅰ
馬見塚3号橋	(マミヅカ3ゴウハシ)	高洲町・吉川町5号線	不明	2.0	4.0	豊橋市	愛知県	豊橋市	Ⅰ

橋梁名(フリガナ)		路線名	架設年次(西暦)	橋長(m)	幅員(m)	管理者	行政区域		点検記録
						管理者名	都道府県名	市区町村名	判定区分
下野1号橋	(シモノウバシ)	小向町・牟呂町29号線	不明	5.0	4.2	豊橋市	愛知県	豊橋市	I
蜂ヶ尻2号橋	(ハチガシリ2ゴウバシ)	高洲町・牟呂町53号線	不明	5.0	4.2	豊橋市	愛知県	豊橋市	II
内田1号橋	(ウチダ1ゴウバシ)	高洲町・牟呂町52号線	不明	5.0	4.2	豊橋市	愛知県	豊橋市	II
内田2号橋	(ウチダ2ゴウバシ)	高洲町・牟呂町53号線	不明	5.0	4.2	豊橋市	愛知県	豊橋市	II
内田3号橋	(ウチダ3ゴウバシ)	小向町・牟呂町29号線	不明	5.0	4.2	豊橋市	愛知県	豊橋市	I
小花橋	(コナハシ)	小向町・新栄町15号線	不明	2.0	5.0	豊橋市	愛知県	豊橋市	I
新花1号橋	(シンハナ1ゴウバシ)	牟呂町・新栄町2号線	不明	5.0	3.2	豊橋市	愛知県	豊橋市	I
新川橋	(シンカワハシ)	駅前大通・中柴町8号線	2013	8.0	9.6	豊橋市	愛知県	豊橋市	I
下狭間橋	(シモハサマハシ)	駅前大通・東小田原町5号線	2013	7.0	3.5	豊橋市	愛知県	豊橋市	I
上坂津橋	(カミサカツハシ)	小向町・牟呂町16号線	1974	7.0	4.5	豊橋市	愛知県	豊橋市	I
吉川1号橋	(ヨシカワ1ゴウバシ)	牟呂町32号線	不明	5.0	7.4	豊橋市	愛知県	豊橋市	I
百間橋	(ヒヤッケンハシ)	中野町・東脇1号線	不明	7.0	17.3	豊橋市	愛知県	豊橋市	I
米田橋	(コメタハシ)	牟呂町31号線	1981	5.0	3.5	豊橋市	愛知県	豊橋市	I
大古橋	(オオコハシ)	牟呂町30号線	1981	6.0	4.5	豊橋市	愛知県	豊橋市	I
辨天橋	(ベンテンハシ)	神野新田町117号線	1980	5.0	4.0	豊橋市	愛知県	豊橋市	I
松島東橋	(マツシマヒガシハシ)	牟呂町27号線	不明	3.0	5.0	豊橋市	愛知県	豊橋市	I
江縁3号橋	(エノヱ3ゴウバシ)	神野新田町156号線	不明	5.0	4.5	豊橋市	愛知県	豊橋市	II
中道東5号橋	(ナカミチヒガシ5ゴウバシ)	神野新田町153号線	不明	4.0	4.0	豊橋市	愛知県	豊橋市	I
小井戸2号橋	(コイデ2ゴウバシ)	潮崎町・小浜町6号線	1986	5.0	5.8	豊橋市	愛知県	豊橋市	I
莓山橋	(イチゴヤマハシ)	神ノ輪町・小浜町9号線	1984	5.0	5.3	豊橋市	愛知県	豊橋市	I
師団1号橋	(シダン1ゴウバシ)	柱二番町・柱八番町10号線	不明	5.0	3.8	豊橋市	愛知県	豊橋市	I
沖ノ島2号橋	(オキシマ2ゴウバシ)	神野新田町146号線	不明	2.0	3.9	豊橋市	愛知県	豊橋市	I
新井島橋	(アライシマハシ)	高田町・藤並町1号線	不明	5.0	4.0	豊橋市	愛知県	豊橋市	I
神田橋	(シントハシ)	老津町138号線	1979	3.0	4.0	豊橋市	愛知県	豊橋市	II
野依10号橋	(ノリ10ゴウバシ)	野依町・南大清水町115号線	不明	5.0	4.0	豊橋市	愛知県	豊橋市	II
小松原1号橋	(コマツハラ1ゴウバシ)	小松原町68号線	不明	5.0	4.0	豊橋市	愛知県	豊橋市	III
小島7号橋	(コジマ7ゴウバシ)	小島町61号線	不明	5.0	4.1	豊橋市	愛知県	豊橋市	II
小島8号橋	(コジマ8ゴウバシ)	富士見町・小島町4号線	不明	5.0	4.1	豊橋市	愛知県	豊橋市	II
蛭藻橋	(ヒルモハシ)	富士見町・小島町10号線	1976	5.0	5.0	豊橋市	愛知県	豊橋市	I
細谷3号橋	(ホソヤ3ゴウバシ)	細谷町61号線	不明	5.0	4.0	豊橋市	愛知県	豊橋市	I
細谷4号橋	(ホソヤ4ゴウバシ)	細谷町72号線	不明	5.0	4.0	豊橋市	愛知県	豊橋市	I
杉山12号橋	(スギヤマ12ゴウバシ)	杉山町449号線	不明	5.0	3.5	豊橋市	愛知県	豊橋市	II
老津27号橋	(オイツ27ゴウバシ)	老津町241号線	不明	5.0	5.0	豊橋市	愛知県	豊橋市	I
小島10号橋	(コジマ10ゴウバシ)	小島町29号線	不明	5.0	4.0	豊橋市	愛知県	豊橋市	I
小島11号橋	(コジマ11ゴウバシ)	小島町31号線	不明	5.0	4.0	豊橋市	愛知県	豊橋市	I
橋詰第2橋	(ハシツメダイ2ハシ)	東赤沢町9号線	1983	6.0	4.0	豊橋市	愛知県	豊橋市	I
三ッ合橋	(ミツアイハシ)	伊古部町92号線	1980	13.0	7.0	豊橋市	愛知県	豊橋市	I
西大縄手橋	(ニシオオナワテハシ)	伊古部町56号線	1988	6.0	3.6	豊橋市	愛知県	豊橋市	I
大縄手川1号橋	(オオナワテガワ1ゴウバシ)	伊古部町30号線	1982	5.0	5.5	豊橋市	愛知県	豊橋市	I
東赤沢3号橋	(ヒガシアカサワ3ゴウバシ)	東赤沢町99号線	不明	5.0	4.0	豊橋市	愛知県	豊橋市	II
高塚1号橋	(タツカ1ゴウバシ)	高塚町293号線	不明	11.0	5.0	豊橋市	愛知県	豊橋市	III
三ッ合橋	(ミツアイハシ)	高塚町282号線	1993	12.0	6.5	豊橋市	愛知県	豊橋市	I
メノ割2号橋	(メノワリ2ゴウバシ)	高洲町・神野新田町1号線	不明	3.0	5.9	豊橋市	愛知県	豊橋市	I

橋梁名(フリガナ)		路線名	架設年次(西暦)	橋長(m)	幅員(m)	管理者	行政区域		点検記録
						管理者名	都道府県名	市区町村名	判定区分
仲川原橋	(ナカワラハン)	大村町137号線	不明	5.0	6.5	豊橋市	愛知県	豊橋市	I
上九蔵橋	(カミクゾウハン)	大村町3号線	不明	2.0	6.8	豊橋市	愛知県	豊橋市	I
北堤橋	(キタツツミハン)	前芝町13号線	不明	2.0	5.8	豊橋市	愛知県	豊橋市	I
高地4号橋	(コウジ4ゴウハン)	清須町46号線	不明	3.0	4.0	豊橋市	愛知県	豊橋市	I
西吉前橋	(ニシヨシザキハン)	吉前町3号線	不明	3.0	28.8	豊橋市	愛知県	豊橋市	I
流川橋	(ルカワハン)	東脇・富本町2号線	不明	4.0	27.0	豊橋市	愛知県	豊橋市	I
冢裏3号橋	(イクラ3ゴウハン)	牟呂町74号線	不明	3.0	4.5	豊橋市	愛知県	豊橋市	I
無名橋(大岩小松原)	(ムメイハン)(オオイワコまつハラ)	大岩町・小松原町55号線	2008	9.0	12.0	豊橋市	愛知県	豊橋市	I
築地橋側道橋	(ツキシハンソウドウキョウ)	築地町・西羽田町3号線	2012	6.0	2.0	豊橋市	愛知県	豊橋市	I
柿田橋	(カキタハン)	岡崎環状線2	1973	30.0	15.9	岡崎市	愛知県	岡崎市	II
上川田橋	(カミカワダハン)	中村福岡1号線	2003	29.0	6.0	岡崎市	愛知県	岡崎市	II
大岩橋	(オオイワハン)	岡崎環状線1-4	1989	35.0	16.1	岡崎市	愛知県	岡崎市	II
舘播橋	(アツワハン)	井田町線	2002	44.0	13.0	岡崎市	愛知県	岡崎市	II
山下橋	(ヤマタハン)	牧平淡洲線	1995	22.0	9.3	岡崎市	愛知県	岡崎市	II
滝下橋	(タキタハン)	牧平淡洲線	1998	37.0	10.3	岡崎市	愛知県	岡崎市	II
御堂橋人道橋	(ミドウハンジノドウキョウ)	淡洲原山線	1969	35.0	4.0	岡崎市	愛知県	岡崎市	II
稲熊橋	(イナクマハン2)	井田真伝線	1960	25.0	10.4	岡崎市	愛知県	岡崎市	II
竹千代橋	(タケチヨハン)	公園南線	1953	40.0	7.1	岡崎市	愛知県	岡崎市	II
川南橋	(カワミハン)	岡崎環状線1-4	1997	15.0	16.1	岡崎市	愛知県	岡崎市	II
稲熊側道橋	(イナクマソウドウハン)	東名側道19号線	1981	27.0	4.0	岡崎市	愛知県	岡崎市	II
堤橋	(ツツミハン)	日名南町3号線	1967	16.0	5.3	岡崎市	愛知県	岡崎市	II
友久橋	(トモキウハン)	秦梨才栗線	1984	32.0	9.0	岡崎市	愛知県	岡崎市	II
早川一号橋	(ハヤカワ1ゴウハン)	八帖北町12号線	1970	16.0	7.2	岡崎市	愛知県	岡崎市	II
母戸橋	(ハハトハン)	竜泉寺藤川線	1980	21.0	6.0	岡崎市	愛知県	岡崎市	II
一ノ瀬橋	(イチノセハン)	保母9号線	1981	27.0	5.0	岡崎市	愛知県	岡崎市	II
上川原橋	(カミカワハラハン)	定国9号線	2001	29.0	6.0	岡崎市	愛知県	岡崎市	II
河原橋	(カワハラハン)	桑谷10号線	1981	17.0	4.0	岡崎市	愛知県	岡崎市	I
とのさん橋	(トノサンハン)	奥殿桂野線	1985	35.0	6.0	岡崎市	愛知県	岡崎市	II
柿平橋	(カキヒラハン)	池金山線	1984	20.0	6.0	岡崎市	愛知県	岡崎市	II
鼎橋	(カナエハン)	米河内登り線	1986	20.0	6.0	岡崎市	愛知県	岡崎市	II
舞木2号橋	(マイキ2ゴウハン)	舞木23号線	1996	20.0	6.0	岡崎市	愛知県	岡崎市	II
次郎兵衛橋	(ジロベエハン)	中島境1号線	1977	24.0	4.0	岡崎市	愛知県	岡崎市	II
山道橋	(ヤマミチハン)	伊賀川堤10号線	1977	17.0	2.5	岡崎市	愛知県	岡崎市	II
南橋	(ミナミハン)	五月田神田線	1972	18.0	3.0	岡崎市	愛知県	岡崎市	II
落合橋	(オチアイハン)	保母5号線	1977	25.0	3.0	岡崎市	愛知県	岡崎市	II
ゲンノウ橋	(ゲンノウハン)	男川左岸線	1978	20.0	4.0	岡崎市	愛知県	岡崎市	II
細光橋	(ホソミツハン)	牧平細光線	1978	17.0	2.7	岡崎市	愛知県	岡崎市	II
滝尻橋	(タキシロハン)	片寄滝尻線	1997	36.0	10.3	岡崎市	愛知県	岡崎市	II
めぐらじ橋	(メグラジハン)	石原中金2号線	1981	23.0	2.5	岡崎市	愛知県	岡崎市	II
井口橋	(イグチハン)	井口毛呂線	1990	17.0	3.2	岡崎市	愛知県	岡崎市	II
五月田橋	(サツキダハン)	東名側道57号線	2006	40.0	7.0	岡崎市	愛知県	岡崎市	II
道根往還橋	(ドウネオウカンハン)	小呂洞線	1992	26.0	6.0	岡崎市	愛知県	岡崎市	II
美合橋	(ミアイハン)	美合岡線	1967	29.0	4.5	岡崎市	愛知県	岡崎市	II

橋梁名(フリガナ)		路線名	架設 年次 (西暦)	橋長 (m)	幅員 (m)	管理者	行政区域		点検 記録
						管理者名	都道府県 名	市区町村名	判定 区分
旧木戸橋	(キョウキドバシ)	市道3177号線	1965	8.2	3.0	春日井市	愛知県	春日井市	Ⅱ
下条橋	(ゲジヨウバシ)	市道125下条線	1962	20.2	10.3	春日井市	愛知県	春日井市	Ⅱ
篠田橋	(シノダバシ)	市道126道風線	1970	37.3	16.0	春日井市	愛知県	春日井市	Ⅱ
南花長橋	(ミナハナオサバシ)	市道121二子山線	1978	28.0	12.0	春日井市	愛知県	春日井市	Ⅱ
どんど淵橋	(ドントフチバシ)	市道103牛山西屋敷線	1966	19.2	5.0	春日井市	愛知県	春日井市	Ⅱ
月見橋1	(ツキミバシ1)	市道111上八田線	1966	18.8	10.0	春日井市	愛知県	春日井市	Ⅰ
牛山新田橋	(ウシヤマシデンバシ)	市道102牛山新田線	1976	27.3	5.0	春日井市	愛知県	春日井市	Ⅱ
寺前橋	(テラマエバシ)	市道135神屋廻間線	1971	17.6	5.0	春日井市	愛知県	春日井市	Ⅱ
和合橋	(ワゴウバシ)	市道130下原線	1968	18.8	16.0	春日井市	愛知県	春日井市	Ⅱ
春日井橋	(カスガイバシ)	市道129桃花台春日井線	1968	17.3	21.5	春日井市	愛知県	春日井市	Ⅱ
新廻間橋	(シンハザマバシ)	市道137白山線	1969	17.2	25.0	春日井市	愛知県	春日井市	Ⅱ
長池橋	(ナガイケバシ)	市道108大手田西線	1980	24.4	12.0	春日井市	愛知県	春日井市	Ⅱ
六軒屋橋	(ロツケンヤバシ)	市道129桃花台春日井線	1971	22.6	16.0	春日井市	愛知県	春日井市	Ⅱ
新坂下橋1	(シンサカシタバシ1)	市道137白山線	1973	37.0	12.5	春日井市	愛知県	春日井市	Ⅱ
新坂下橋2	(シンサカシタバシ2)	市道137白山線	1973	37.0	12.5	春日井市	愛知県	春日井市	Ⅱ
廻間橋1	(ハザマバシ1)	市道137白山線	不明	18.2	32.6	春日井市	愛知県	春日井市	Ⅱ
烏洞橋	(カラスホウバシ)	市道139藤高線	1972	37.5	11.5	春日井市	愛知県	春日井市	Ⅱ
高森橋1	(タカモリバシ1)	市道141岩中線	1968	29.2	23.9	春日井市	愛知県	春日井市	Ⅱ
朝宮橋	(アサミヤバシ)	市道112朝宮線	1981	25.0	16.0	春日井市	愛知県	春日井市	Ⅱ
二子橋	(フタコバシ)	市道204花長線	1961	26.0	4.5	春日井市	愛知県	春日井市	Ⅱ
南城橋	(ミナシロバシ)	市道219下市場堀ノ内線	1979	56.1	9.0	春日井市	愛知県	春日井市	Ⅱ
神明橋	(シンメイバシ)	市道223神明白山線	1968	62.0	5.0	春日井市	愛知県	春日井市	Ⅱ
黒川橋	(クロカワバシ)	市道2392号線	1962	31.5	4.0	春日井市	愛知県	春日井市	Ⅰ
黒川橋歩道橋	(クロカワバシホトウキョウ)	市道2392号線	1978	32.5	2.0	春日井市	愛知県	春日井市	Ⅱ
あゆみ橋	(アユミバシ)	市道5591号線	1989	51.8	4.8	春日井市	愛知県	春日井市	Ⅱ
二子橋歩道橋	(フタコバシホトウキョウ)	市道2251号線	1974	32.0	2.0	春日井市	愛知県	春日井市	Ⅱ
中新歩道橋	(ナカシンホトウキョウ)	市道2205号線	1974	28.0	2.0	春日井市	愛知県	春日井市	Ⅱ
伊勢山橋	(イセヤマバシ)	市道2196号線	1956	28.0	4.5	春日井市	愛知県	春日井市	Ⅱ
一色橋	(イツシキバシ)	市道6069号線	1968	40.0	5.0	春日井市	愛知県	春日井市	Ⅱ
一色歩道橋	(イツシキホトウキョウ)	市道6069号線	1979	40.0	2.0	春日井市	愛知県	春日井市	Ⅱ
新田橋	(シンデンバシ)	市道6083号線	1978	26.1	2.0	春日井市	愛知県	春日井市	Ⅰ
長塚橋	(ナガツカバシ)	市道2398号線	1962	28.7	4.5	春日井市	愛知県	春日井市	Ⅱ
長塚橋歩道橋	(ナガツカバシホトウキョウ)	市道2398号線	1989	29.2	2.0	春日井市	愛知県	春日井市	Ⅱ
乙輪橋	(オトワバシ)	市道1295号線	1968	17.4	7.6	春日井市	愛知県	春日井市	Ⅰ
林島橋	(ハヤシマバシ)	市道1216号線	1967	18.0	7.2	春日井市	愛知県	春日井市	Ⅰ
杵ヶ島橋	(イリガシマバシ)	市道1370号線	1963	19.5	5.0	春日井市	愛知県	春日井市	Ⅰ
東漸寺橋	(トウセンジバシ)	市道2276号線	1978	25.5	1.8	春日井市	愛知県	春日井市	Ⅱ
朝日橋	(アサヒバシ)	市道5288号線	1966	25.0	7.0	春日井市	愛知県	春日井市	Ⅱ
宮前橋1	(ミヤマエバシ1)	市道6172号線	1980	19.0	1.8	春日井市	愛知県	春日井市	Ⅱ
白山橋	(ハクサンバシ)	市道6354号線	1980	21.8	2.0	春日井市	愛知県	春日井市	Ⅱ
ふもと橋	(フモトバシ)	市道6526号線	1960	27.6	4.0	春日井市	愛知県	春日井市	Ⅱ
厚金橋	(アツガネバシ)	市道6636号線	1966	16.0	7.5	春日井市	愛知県	春日井市	Ⅰ
松原橋	(マツハラバシ)	市道4355号線	1983	16.5	2.0	春日井市	愛知県	春日井市	Ⅰ

橋梁名(フリガナ)		路線名	架設 年次 (西暦)	橋長 (m)	幅員 (m)	管理者	行政区域		点検 記録
						管理者名	都道府県 名	市区町村名	判定 区分
大正橋	(ダイショウバシ)	市道6637号線	1961	34.2	6.5	春日井市	愛知県	春日井市	Ⅲ
榎橋	(エノキバシ)	市道5894号線	1989	42.2	4.5	春日井市	愛知県	春日井市	Ⅱ
内津橋	(ウツツバシ)	市道6699号線	1982	26.5	9.8	春日井市	愛知県	春日井市	Ⅰ
篠原歩道橋	(シノハラホドウキョウ)	市道6965号線	2009	36.8	3.0	春日井市	愛知県	春日井市	Ⅱ
鶴田橋	(ツルタバシ)	千両鶴田3号線	1989	2.2	6.0	豊川市	愛知県	豊川市	Ⅰ
日焼1号橋	(ヒヤキ1ゴウバシ)	大崎天神前千両日焼線	1989	3.0	5.5	豊川市	愛知県	豊川市	Ⅱ
宮之坪橋	(ミヤノツボバシ)	南千両二丁目大崎高野線	1989	3.0	4.8	豊川市	愛知県	豊川市	Ⅱ
高畑橋	(タカハタバシ)	麻生田高島線	不明	2.9	4.9	豊川市	愛知県	豊川市	Ⅰ
楠木道5号橋	(クスギミチ5ゴウバシ)	二葉池麻生田楠木道線	不明	2.2	4.0	豊川市	愛知県	豊川市	Ⅰ
楠木道4号橋	(クスギミチ4ゴウバシ)	麻生田楠木道4号線	不明	2.2	6.1	豊川市	愛知県	豊川市	Ⅰ
楠木道3号橋	(クスギミチ3ゴウバシ)	麻生田川垂楠木道線	不明	2.4	5.2	豊川市	愛知県	豊川市	Ⅰ
楠木道2号橋	(クスギミチ2ゴウバシ)	二葉赤根麻生田楠木道1号線	不明	2.4	7.0	豊川市	愛知県	豊川市	Ⅰ
楠木道1号橋	(クスギミチ1ゴウバシ)	二葉赤根麻生田楠木道2号線	不明	2.7	5.2	豊川市	愛知県	豊川市	Ⅰ
田島2号橋	(タジマ2ゴウバシ)	麻生田田島1号線	不明	3.0	4.0	豊川市	愛知県	豊川市	Ⅲ
田島1号橋	(タジマ1ゴウバシ)	麻生田田島谷川下畑線	不明	3.0	4.8	豊川市	愛知県	豊川市	Ⅱ
中道2号橋	(ナカミチ2ゴウバシ)	三上社宮神麻生田中道線	不明	3.0	4.4	豊川市	愛知県	豊川市	Ⅰ
中道1号橋	(ナカミチ1ゴウバシ)	三上本郷麻生田中道線	不明	3.0	5.0	豊川市	愛知県	豊川市	Ⅰ
八尻6号橋	(ハチジリ6ゴウバシ)	三上社宮神麻生田八尻線	不明	3.0	4.2	豊川市	愛知県	豊川市	Ⅰ
八尻3号橋	(ハチジリ3ゴウバシ)	麻生田八尻1号線	不明	4.2	5.8	豊川市	愛知県	豊川市	Ⅰ
八尻5号橋	(ハチジリ5ゴウバシ)	三上深田麻生田八尻線	不明	3.0	4.5	豊川市	愛知県	豊川市	Ⅰ
八尻2号橋	(ハチジリ2ゴウバシ)	麻生田八尻2号線	不明	4.2	6.4	豊川市	愛知県	豊川市	Ⅰ
八尻4号橋	(ハチジリ4ゴウバシ)	麻生田八尻古川線	不明	3.0	4.8	豊川市	愛知県	豊川市	Ⅰ
八尻1号橋	(ハチジリ1ゴウバシ)	麻生田八尻三谷原新屋西線	1970	4.6	5.3	豊川市	愛知県	豊川市	Ⅰ
三上土地改良7号橋	(ミカミチカイリョウ7ゴウバシ)	三上東高川原水神線	不明	2.4	5.0	豊川市	愛知県	豊川市	Ⅰ
三上土地改良8号橋	(ミカミチカイリョウ8ゴウバシ)	三上天神前西高川原線	不明	2.0	4.6	豊川市	愛知県	豊川市	Ⅰ
三上土地改良9号橋	(ミカミチカイリョウ9ゴウバシ)	三上東高川原2号線	不明	2.0	5.8	豊川市	愛知県	豊川市	Ⅰ
三上土地改良6号橋	(ミカミチカイリョウ6ゴウバシ)	三上寺前1号線	不明	2.4	6.0	豊川市	愛知県	豊川市	Ⅰ
三上土地改良5号橋	(ミカミチカイリョウ5ゴウバシ)	三上新井雨谷口線	不明	3.7	5.5	豊川市	愛知県	豊川市	Ⅰ
三上土地改良4号橋	(ミカミチカイリョウ4ゴウバシ)	三上今川新井線	不明	3.7	6.4	豊川市	愛知県	豊川市	Ⅰ
三上土地改良3号橋	(ミカミチカイリョウ3ゴウバシ)	当古本郷松下線	不明	4.0	5.5	豊川市	愛知県	豊川市	Ⅰ
三上土地改良2号橋	(ミカミチカイリョウ2ゴウバシ)	当古西荒井三上稻荷線	不明	4.0	6.0	豊川市	愛知県	豊川市	Ⅰ
宮ノ上橋	(ミヤノウエバシ)	三上本郷三谷原宮ノ上線	1990	2.3	5.5	豊川市	愛知県	豊川市	Ⅰ
三上土地改良1号橋	(ミカミチカイリョウ1ゴウバシ)	三上稻荷当古野中1号線	不明	5.1	8.5	豊川市	愛知県	豊川市	Ⅰ
白鳥橋	(シロトリバシ)	上新屋東水神平線	1957	2.9	4.3	豊川市	愛知県	豊川市	Ⅱ
大草1号橋	(オオクサ1ゴウバシ)	御津大草西分蓮1号線	不明	2.2	7.7	豊川市	愛知県	豊川市	Ⅱ
大草2号橋	(オオクサ2ゴウバシ)	浮野新屋敷大草神場線	不明	2.2	4.7	豊川市	愛知県	豊川市	Ⅱ
大草3号橋	(オオクサ3ゴウバシ)	御津赤根宮前浮野六角線	不明	2.9	3.7	豊川市	愛知県	豊川市	Ⅱ
大草4号橋	(オオクサ4ゴウバシ)	御津大草大森浮野楠木線	不明	2.9	4.6	豊川市	愛知県	豊川市	Ⅱ
大草5号橋	(オオクサ5ゴウバシ)	御津赤根角田浮野六角線	不明	2.8	4.6	豊川市	愛知県	豊川市	Ⅱ
用久橋	(ヨウクバシ)	市道用久桃山線	不明	5.8	5.7	碧南市	愛知県	碧南市	Ⅲ
用久2号橋	(ヨウク2ゴウバシ)	市道宝町用久2号線	不明	7.0	4.7	碧南市	愛知県	碧南市	Ⅲ
大坪橋	(オオツボバシ)	市道大坪白沢線	不明	4.3	5.7	碧南市	愛知県	碧南市	Ⅱ
桃山橋	(モモヤマバシ)	市道若水奥沢線	不明	7.0	4.6	碧南市	愛知県	碧南市	Ⅱ

橋梁名(フリガナ)		路線名	架設 年次 (西暦)	橋長 (m)	幅員 (m)	管理者	行政区域		点検 記録
						管理者名	都道府県 名	市区町村名	判定 区分
桃山2号橋	(モモヤマ2ゴウバン)	市道長田橋柿池線	不明	4.0	8.0	碧南市	愛知県	碧南市	Ⅱ
白砂2号橋	(シラスナ2ゴウバン)	市道白砂5号線	不明	4.2	4.1	碧南市	愛知県	碧南市	Ⅱ
沢渡橋	(サワタリバン)	市道沢渡橋湖西線	不明	5.3	8.0	碧南市	愛知県	碧南市	Ⅱ
半崎橋	(ハンザキバン)	市道半崎吹上線	不明	3.3	10.0	碧南市	愛知県	碧南市	Ⅱ
半崎2号橋	(ハンザキ2ゴウバン)	市道半崎吹上線	不明	3.2	10.0	碧南市	愛知県	碧南市	Ⅱ
三度山2号橋	(サントヤマ2ゴウバン)	市道三度山6号線	不明	6.4	6.6	碧南市	愛知県	碧南市	Ⅱ
三度山3号橋	(サントヤマ3ゴウバン)	市道三度山7号線	不明	4.6	4.6	碧南市	愛知県	碧南市	Ⅱ
古江橋	(フルエバン)	市道西端荒居道線	不明	4.5	7.1	碧南市	愛知県	碧南市	Ⅱ
坂口橋	(サカグチバン)	市道坂口1号線	不明	6.3	3.5	碧南市	愛知県	碧南市	Ⅱ
古川橋	(フルカワバン)	市道荒居古川線	不明	5.8	5.4	碧南市	愛知県	碧南市	Ⅱ
古川2号橋	(フルカワ2ゴウバン)	市道古川1号線	不明	5.8	4.4	碧南市	愛知県	碧南市	Ⅱ
明石橋	(アカシバン)	市道西端線	不明	10.2	13.4	碧南市	愛知県	碧南市	Ⅱ
洲先橋	(スサキバン)	市道洲先1号線	不明	2.9	5.4	碧南市	愛知県	碧南市	Ⅰ
洲先2号橋	(スサキ2ゴウバン)	市道洲先5号線	不明	3.5	5.0	碧南市	愛知県	碧南市	Ⅱ
洲先3号橋	(スサキ3ゴウバン)	市道洲先4号線	不明	3.9	5.0	碧南市	愛知県	碧南市	Ⅱ
洲先4号橋	(スサキ4ゴウバン)	市道洲先2号線	不明	5.0	6.5	碧南市	愛知県	碧南市	Ⅱ
平和橋	(ヘイワバン)	市道平和町線	不明	3.3	5.4	碧南市	愛知県	碧南市	Ⅱ
学校前橋	(ガッコウマエバン)	市道山神植出線	1950	5.1	4.6	碧南市	愛知県	碧南市	Ⅱ
新川橋	(シンカワバン)	市道浅間新川2号線	不明	3.5	5.5	碧南市	愛知県	碧南市	Ⅱ
元禄上橋	(ゲンロクカミバン)	市道新川籠田線	不明	5.5	4.2	碧南市	愛知県	碧南市	Ⅱ
元禄橋	(ゲンロクバン)	市道新川住吉線	不明	11.0	5.1	碧南市	愛知県	碧南市	Ⅲ
天神3号橋	(テンジン3ゴウバン)	市道天神2号線	不明	3.4	2.4	碧南市	愛知県	碧南市	Ⅰ
神有橋	(カミアリバン)	市道城山流作線	不明	3.3	10.9	碧南市	愛知県	碧南市	Ⅱ
東浦橋	(ヒガシウラバン)	市道東浦19号線	不明	3.4	3.6	碧南市	愛知県	碧南市	Ⅰ
宮下橋	(ミヤシタバン)	市道東浦平七1号線	1931	5.4	4.4	碧南市	愛知県	碧南市	Ⅱ
洲橋	(スバン)	市道伏見東浦2号線	1976	10.0	6.8	碧南市	愛知県	碧南市	Ⅱ
下洲橋	(シモスバン)	市道鷺林下洲線	不明	12.1	2.4	碧南市	愛知県	碧南市	Ⅱ
境橋	(サカイバン)	市道平七棚尾本町線	不明	3.2	4.0	碧南市	愛知県	碧南市	Ⅱ
善明2号橋	(ゼンメイ2ゴウバン)	市道善明羽根線	不明	4.7	4.3	碧南市	愛知県	碧南市	Ⅱ
子種橋	(コタネバン)	市道子種橋線	1967	12.9	7.8	碧南市	愛知県	碧南市	Ⅱ
上源氏橋	(カミゲンジバン)	市道寿線	不明	9.5	2.7	碧南市	愛知県	碧南市	Ⅱ
中橋	(ナカバン)	市道寿線	不明	3.7	5.7	碧南市	愛知県	碧南市	Ⅲ
音羽4号橋	(オトワ4ゴウバン)	市道音羽5号線	不明	4.0	3.4	碧南市	愛知県	碧南市	Ⅲ
雨池橋	(アマイケバン)	市道堀川亥新田線	不明	6.6	7.1	碧南市	愛知県	碧南市	Ⅱ
浜田2号橋	(ハマダ2ゴウバン)	市道一浜浜田線	不明	3.5	4.4	碧南市	愛知県	碧南市	Ⅱ
惣田橋	(ソウダバン)	市道潮見川口線	1973	11.7	7.7	碧南市	愛知県	碧南市	Ⅱ
鴻島3号橋	(コウジマ3ゴウバン)	市道鴻島1号線	不明	5.4	5.0	碧南市	愛知県	碧南市	Ⅱ
中山4号橋	(ナカヤマ4ゴウバン)	市道鴻島13号線	不明	3.6	7.7	碧南市	愛知県	碧南市	Ⅱ
半崎下橋	(ハンザキシモバン)	市道大久手吹上洲先線	不明	8.8	10.4	碧南市	愛知県	碧南市	Ⅲ
無名橋	(ムメイバン)	市道大久手吹上洲先線	不明	5.1	9.8	碧南市	愛知県	碧南市	Ⅰ
伏見屋橋	(フシヤバン)	市道伏見16号線	不明	4.9	7.3	碧南市	愛知県	碧南市	Ⅱ
無名橋	(ムメイバン)	市道亀穴流作1号線	不明	3.3	5.0	碧南市	愛知県	碧南市	Ⅱ
無名橋	(ムメイバン)	市道亀穴大堤5号線	不明	3.3	5.0	碧南市	愛知県	碧南市	Ⅱ

橋梁名(フリガナ)		路線名	架設年次(西暦)	橋長(m)	幅員(m)	管理者	行政区域		点検記録
						管理者名	都道府県名	市区町村名	判定区分
無名橋	(ムメイハン)	市道亀穴流作2号線	不明	4.8	4.7	碧南市	愛知県	碧南市	Ⅱ
無名橋	(ムメイハン)	市道小屋下流作1号線	不明	4.8	4.7	碧南市	愛知県	碧南市	Ⅱ
無名橋	(ムメイハン)	市道小屋下流作2号線	不明	4.8	4.7	碧南市	愛知県	碧南市	Ⅱ
無名橋	(ムメイハン)	市道小屋下流作3号線	不明	4.7	4.6	碧南市	愛知県	碧南市	Ⅱ
無名橋	(ムメイハン)	市道三間矢縄1号線	不明	11.1	4.6	碧南市	愛知県	碧南市	Ⅱ
無名橋	(ムメイハン)	市道三間矢縄2号線	不明	11.1	4.6	碧南市	愛知県	碧南市	Ⅱ
無名橋	(ムメイハン)	市道三間矢縄3号線	不明	10.4	7.6	碧南市	愛知県	碧南市	Ⅱ
無名橋	(ムメイハン)	市道下洲矢縄線	不明	11.1	4.6	碧南市	愛知県	碧南市	Ⅱ
駕鴨2線道路橋	(オシカモニセトウロキョウ)	駕鴨山神線	1974	17.0	8.0	豊田市	愛知県	豊田市	Ⅰ
新馬場橋2	(シマバシ2)	六本松流川線	1972	33.0	4.5	豊田市	愛知県	豊田市	Ⅱ
阿賀滝橋	(アガタキハン)	西広見線	2008	19.0	11.0	豊田市	愛知県	豊田市	Ⅰ
山ノ神跨道橋	(ヤマノカミコウキョウ)	的場大皿田線	1988	27.0	16.0	豊田市	愛知県	豊田市	Ⅱ
上砂橋	(カミナハン)	山畑井上線	1978	19.0	8.0	豊田市	愛知県	豊田市	Ⅰ
力石跨道橋	(チカライシコウキョウ)	力石勘八線	不明	35.0	3.0	豊田市	愛知県	豊田市	Ⅱ
天道跨道橋	(テンノウコウキョウ)	勘八広瀬線	不明	44.0	5.1	豊田市	愛知県	豊田市	Ⅲ
島田橋	(シマダハン)	長沢滝脇小学校2号線	不明	17.0	1.2	豊田市	愛知県	豊田市	Ⅰ
竜ノ門橋	(タツノモンハン)	下屋敷築山線	1974	16.0	4.1	豊田市	愛知県	豊田市	Ⅱ
西山橋1	(ニシヤマハン1)	四郷西山線	2007	70.0	15.0	豊田市	愛知県	豊田市	Ⅱ
無名橋2	(ムメイハン2)	歌石築山線	1983	18.0	1.1	豊田市	愛知県	豊田市	Ⅱ
森本橋	(モリトハン)	森元馬道通り2号線	1981	19.0	9.0	豊田市	愛知県	豊田市	Ⅰ
宮下橋3	(ミヤタハン3)	野見神社線	1981	17.0	4.0	豊田市	愛知県	豊田市	Ⅰ
無名橋5	(ムメイハン5)	平戸橋土橋線	1980	21.0	9.0	豊田市	愛知県	豊田市	Ⅱ
大清水歩道橋	(オオシミズホドウキョウ)	上豊田駅歩道橋線	1979	36.0	2.0	豊田市	愛知県	豊田市	Ⅱ
無名橋6	(ムメイハン6)	上原井前線	1982	19.0	4.0	豊田市	愛知県	豊田市	Ⅰ
岩本橋	(イワモトハン)	市木1号線	1981	20.0	12.0	豊田市	愛知県	豊田市	Ⅰ
平戸橋駅歩道橋	(ヒラトハンエキホドウキョウ)	平戸橋駅歩道橋線	1984	54.0	2.0	豊田市	愛知県	豊田市	Ⅱ
市木川大橋	(イチギカワオオハン)	平戸橋水源線	1982	19.0	23.0	豊田市	愛知県	豊田市	Ⅱ
加茂川橋	(カモカワハン)	加茂川宮石線	1985	32.0	6.4	豊田市	愛知県	豊田市	Ⅰ
京ヶ峰橋	(キョウガミネハン)	高上東山線	1982	18.0	12.0	豊田市	愛知県	豊田市	Ⅰ
古瀬間橋	(コセマハン)	古瀬間墓地公園線	1985	80.0	7.0	豊田市	愛知県	豊田市	Ⅱ
三戸口橋	(サンドケチハン)	環状線	1987	18.0	16.0	豊田市	愛知県	豊田市	Ⅱ
無名橋7	(ムメイハン7)	則越上室線	1986	20.0	4.0	豊田市	愛知県	豊田市	Ⅱ
藤塚橋	(フジツカハン)	加茂川歩行者道6号線	1986	17.0	4.0	豊田市	愛知県	豊田市	Ⅱ
広崎歩道橋	(ヒロサキホドウキョウ)	岩津線	1985	30.0	2.1	豊田市	愛知県	豊田市	Ⅰ
岩滝橋	(イワタキハン)	池田古瀬間線	不明	10.5	7.9	豊田市	愛知県	豊田市	Ⅱ
入沢橋	(イリザワハン)	渋川上野山線	不明	12.2	4.0	豊田市	愛知県	豊田市	Ⅰ
下大原橋	(シモオハラハン)	前田砂山線	不明	11.2	4.0	豊田市	愛知県	豊田市	Ⅱ
上大原橋	(カミオハラハン)	前田砂山線	不明	11.3	4.1	豊田市	愛知県	豊田市	Ⅰ
田中橋	(タナカハン)	西広見線	不明	10.5	5.0	豊田市	愛知県	豊田市	Ⅰ
羽根橋1	(ハネハン1)	黒坪寺洞線	不明	11.5	6.0	豊田市	愛知県	豊田市	Ⅲ
学園橋	(ガクエンハン)	中切金山1-3号線	1992	15.0	5.0	豊田市	愛知県	豊田市	Ⅰ
高瀬橋	(タカセハン)	高瀬白瀬線	不明	19.0	7.0	豊田市	愛知県	豊田市	Ⅰ
仁王橋	(ニオウハン)	大楠東宮口線	1970	12.8	4.6	豊田市	愛知県	豊田市	Ⅰ

橋梁名(フリガナ)		路線名	架設年次(西暦)	橋長(m)	幅員(m)	管理者	行政区域		点検記録
						管理者名	都道府県名	市区町村名	判定区分
七売橋	(ナナウリハン)	松平日影線	1970	10.1	4.5	豊田市	愛知県	豊田市	I
無名橋9	(ムメイハン9)	扶桑郷中第3号線	不明	12.6	4.1	豊田市	愛知県	豊田市	II
豊藤橋	(トヨフジハン)	井料釜戸平線	1979	12.1	5.0	豊田市	愛知県	豊田市	I
学校橋	(ガッコウハン)	鴛鴨東屋敷線	不明	11.8	3.0	豊田市	愛知県	豊田市	I
明豊橋	(メイホウハン)	明和橋豊栄線	不明	9.4	4.1	豊田市	愛知県	豊田市	I
滝橋	(タキハン)	庄屋敷宮向線	1964	13.9	8.2	豊田市	愛知県	豊田市	II
ますて橋	(マステハン)	八草長久手線	1980	14.0	4.0	豊田市	愛知県	豊田市	I
無名橋12	(ムメイハン12)	三本木線	不明	11.4	4.1	豊田市	愛知県	豊田市	III
無名橋14	(ムメイハン14)	瀬戸田丸子線	不明	12.4	4.0	豊田市	愛知県	豊田市	I
無名橋15	(ムメイハン15)	下屋敷拳母線	不明	10.0	1.5	豊田市	愛知県	豊田市	II
無名橋16	(ムメイハン16)	鴛鴨弥栄1号線	不明	11.0	6.0	豊田市	愛知県	豊田市	I
無名橋17	(ムメイハン17)	鴛鴨弥栄2号線	不明	11.0	6.0	豊田市	愛知県	豊田市	I
西山橋2	(ニヤマハン2)	落田東畑線	不明	11.5	4.0	豊田市	愛知県	豊田市	I
新大清水橋	(シンオオシズハン)	大清水2号線	不明	13.8	9.1	豊田市	愛知県	豊田市	I
無名橋19	(ムメイハン19)	伊保乙部線	不明	11.9	4.0	豊田市	愛知県	豊田市	III
宮前橋2	(ミヤマエハン2)	本徳前田線	1985	12.0	4.0	豊田市	愛知県	豊田市	I
定林橋	(ジョウリンハン)	上丘団地1号線	不明	10.7	8.0	豊田市	愛知県	豊田市	I
楽命橋	(ラクメイハン)	石野出張所線	1989	10.5	5.0	豊田市	愛知県	豊田市	I
桑原橋	(クワハラハン)	市木5号線	1983	11.5	5.0	豊田市	愛知県	豊田市	I
江古山橋	(エコヤマハン)	大門江古山線	1992	10.1	6.0	豊田市	愛知県	豊田市	I
井上橋	(イノウエハン)	井上亀首線	1993	13.8	8.5	豊田市	愛知県	豊田市	I
無名橋20	(ムメイハン20)	百々扶桑線	不明	10.7	5.0	豊田市	愛知県	豊田市	I
萬精橋	(マンセイハン)	養護学校線	1994	10.6	13.5	豊田市	愛知県	豊田市	I
無名橋21	(ムメイハン21)	梅坪西3号線	不明	11.5	4.0	豊田市	愛知県	豊田市	II
無名橋22	(ムメイハン22)	岩滝菽洞線	1993	10.2	6.0	豊田市	愛知県	豊田市	I
うつぎ橋	(ウツギハン)	東宮口大田和線	1997	10.2	4.0	豊田市	愛知県	豊田市	I
さくら橋	(サクラハン)	東宮口大田和線	1997	11.0	4.0	豊田市	愛知県	豊田市	I
もみのき橋	(モミキハン)	東宮口大田和線	1998	10.0	4.5	豊田市	愛知県	豊田市	I
吉森橋	(ヨシモリハン)	長興寺菴宮2号線	2000	12.2	7.0	豊田市	愛知県	豊田市	I
平成和会橋	(ヘイセイカズエハン)	和会歩行者道線	2005	10.1	3.0	豊田市	愛知県	豊田市	I
梅坪橋	(ウメツボハン)	栄生梅坪1号線	1989	6.2	8.0	豊田市	愛知県	豊田市	I
狭間橋	(ハサマハン)	高原梅坪1号線	不明	7.5	4.1	豊田市	愛知県	豊田市	II
無名橋27	(ムメイハン27)	前山一ノ木線	不明	8.4	4.0	豊田市	愛知県	豊田市	I
吹上橋	(フキアゲハン)	下林吹上線	不明	6.8	3.4	豊田市	愛知県	豊田市	I
無名橋28	(ムメイハン28)	茶屋道寺池線	不明	6.8	4.4	豊田市	愛知県	豊田市	I
庄司橋	(ジョウジハン)	山之手下林線	不明	5.0	11.1	豊田市	愛知県	豊田市	II
川原橋	(カワハラハン)	長興寺土場線	不明	8.5	3.0	豊田市	愛知県	豊田市	I
一之久手橋	(イチノクハン)	山之手第43号線	不明	6.8	6.0	豊田市	愛知県	豊田市	II
無名橋30	(ムメイハン30)	梅坪西3号線	不明	6.3	5.0	豊田市	愛知県	豊田市	I
無名橋31	(ムメイハン31)	拳母久澄橋線	不明	5.0	3.7	豊田市	愛知県	豊田市	I
向田橋	(ムカイダハン)	矢並酒呑線	不明	8.7	6.0	豊田市	愛知県	豊田市	I
無名橋32	(ムメイハン32)	秋葉住宅線	不明	6.5	2.1	豊田市	愛知県	豊田市	I
上屋敷橋	(カミヤシキハン)	宗定郷中線	不明	7.0	3.4	豊田市	愛知県	豊田市	I

橋梁名(フリガナ)		路線名	架設 年次 (西暦)	橋長 (m)	幅員 (m)	管理者	行政区域		点検 記録
						管理者名	都道府県 名	市区町村名	判定 区分
井田橋	(イダハン)	花園役場1号線	不明	9.8	4.8	豊田市	愛知県	豊田市	Ⅱ
尾片橋	(オガタハン)	旧半田拳母線第1号線	不明	5.0	4.0	豊田市	愛知県	豊田市	Ⅱ
無名橋35	(ムメイハン35)	飛越大林線	不明	8.9	6.0	豊田市	愛知県	豊田市	Ⅰ
小江戸橋	(コエドハン)	八草長久手線	不明	8.2	4.0	豊田市	愛知県	豊田市	Ⅰ
石坂橋1	(イシザカハン1)	大原線	不明	6.0	1.5	豊田市	愛知県	豊田市	Ⅳ
無名橋36	(ムメイハン36)	西広見海上線	不明	7.8	1.7	豊田市	愛知県	豊田市	Ⅲ
御神馬橋	(ゴシンメハン)	篠原田初線	不明	7.5	6.0	豊田市	愛知県	豊田市	Ⅲ
無名橋37	(ムメイハン37)	篠原伊保堂線	不明	7.6	29.2	豊田市	愛知県	豊田市	Ⅰ
大清水橋	(オオシミズハン)	大清水線	不明	9.2	4.0	豊田市	愛知県	豊田市	Ⅰ
無名橋38	(ムメイハン38)	大清水線	不明	5.5	3.0	豊田市	愛知県	豊田市	Ⅰ
猿投2号橋	(サナゲ2ゴウキョウ)	瀬戸田丸子線	不明	7.8	6.0	豊田市	愛知県	豊田市	Ⅱ
猿投3号橋	(サナゲ3ゴウキョウ)	瀬戸田丸子線	不明	5.3	4.1	豊田市	愛知県	豊田市	Ⅰ
猿投8号橋	(サナゲ8ゴウキョウ)	瀬戸田丸子線	不明	6.7	4.0	豊田市	愛知県	豊田市	Ⅰ
猿投9号橋	(サナゲ9ゴウキョウ)	瀬戸田丸子線	不明	5.9	4.0	豊田市	愛知県	豊田市	Ⅰ
猿投12号橋	(サナゲ12ゴウキョウ)	瀬戸田丸子線	不明	6.0	4.0	豊田市	愛知県	豊田市	Ⅰ
無名橋39	(ムメイハン39)	瀬戸田丸子線	不明	5.8	3.7	豊田市	愛知県	豊田市	Ⅱ
一ノ井橋	(イチノイハン)	森元馬道通り線	1989	18.0	9.0	豊田市	愛知県	豊田市	Ⅰ
天道橋	(テンノウハン)	天道山屋敷線	不明	8.0	6.8	豊田市	愛知県	豊田市	Ⅱ
水落橋	(ミズオチハン)	下古屋上井畑線	不明	6.5	4.0	豊田市	愛知県	豊田市	Ⅰ
六反橋2	(ロクタンハン2)	下古屋上井畑線	不明	6.8	3.0	豊田市	愛知県	豊田市	Ⅰ
無名橋40	(ムメイハン40)	上原西山線	不明	7.1	6.4	豊田市	愛知県	豊田市	Ⅱ
無名橋41	(ムメイハン41)	沢口半ノ木線	不明	6.8	4.0	豊田市	愛知県	豊田市	Ⅰ
無名橋42	(ムメイハン42)	神ノ木神郷線	不明	5.6	4.0	豊田市	愛知県	豊田市	Ⅰ
天王橋3	(テンノウハン3)	野入中島線	1933	7.1	3.9	豊田市	愛知県	豊田市	Ⅲ
無名橋43	(ムメイハン43)	青木上能田線	不明	6.4	3.1	豊田市	愛知県	豊田市	Ⅱ
無名橋44	(ムメイハン44)	与茂田下古屋線	不明	6.6	4.7	豊田市	愛知県	豊田市	Ⅰ
無名橋45	(ムメイハン45)	千鳥中金線	不明	6.8	1.2	豊田市	愛知県	豊田市	Ⅳ
無名橋46	(ムメイハン46)	成合寺谷下2号線	不明	5.5	4.0	豊田市	愛知県	豊田市	Ⅰ
無名橋47	(ムメイハン47)	旧本地知立第3号-2線	不明	6.8	4.1	豊田市	愛知県	豊田市	Ⅱ
無名橋50	(ムメイハン50)	北部59号線	不明	5.0	5.4	豊田市	愛知県	豊田市	Ⅰ
穂積橋	(ホズミハン)	重田和古瀬間線	1987	14.2	4.0	豊田市	愛知県	豊田市	Ⅰ
染田橋	(ラクダハン)	西野拳母線	1968	9.5	3.0	豊田市	愛知県	豊田市	Ⅱ
無名橋52	(ムメイハン52)	立岩平古線	不明	6.0	3.6	豊田市	愛知県	豊田市	Ⅰ
雪広橋	(ユキヒロハン)	桂野九久平4号線	不明	5.6	3.5	豊田市	愛知県	豊田市	Ⅱ
宮下橋5	(ミヤシタハン5)	桂野九久平2号線	不明	9.3	5.5	豊田市	愛知県	豊田市	Ⅰ
菅沼橋	(スガヌマハン)	川向九久平線	不明	6.3	4.0	豊田市	愛知県	豊田市	Ⅰ
戸井田橋	(トイダハン)	大津林添線	1964	9.6	3.6	豊田市	愛知県	豊田市	Ⅱ
落合橋1	(オチアイハン1)	日明白瀬線	不明	7.5	3.9	豊田市	愛知県	豊田市	Ⅰ
地藏堂橋1	(ジゾウドウハン1)	松平東宮口線	1997	13.7	4.0	豊田市	愛知県	豊田市	Ⅱ
太田橋1	(オオタハン1)	松平大田線	不明	18.0	5.0	豊田市	愛知県	豊田市	Ⅰ
無名橋53	(ムメイハン53)	唐沢半木線	不明	6.0	4.0	豊田市	愛知県	豊田市	Ⅱ
四郷橋	(シゴウハン)	旧多治見線	不明	9.8	11.8	豊田市	愛知県	豊田市	Ⅱ
無名橋56	(ムメイハン56)	大林宝町線	不明	9.4	4.0	豊田市	愛知県	豊田市	Ⅰ

橋梁名(フリガナ)		路線名	架設 年次 (西暦)	橋長 (m)	幅員 (m)	管理者	行政区域		点検 記録
						管理者名	都道府県 名	市区町村名	判定 区分
無名橋57	(ムメイハン57)	貝津保見団地線	不明	7.0	4.1	豊田市	愛知県	豊田市	Ⅱ
無名橋58	(ムメイハン58)	貝津根川線	不明	8.0	4.0	豊田市	愛知県	豊田市	Ⅰ
無名橋59	(ムメイハン59)	波岩永和1号線	1965	9.7	4.2	豊田市	愛知県	豊田市	Ⅲ
霞洞橋	(カミホラハン)	南部2号線	不明	7.4	16.6	豊田市	愛知県	豊田市	Ⅰ
甲川橋	(カブトカワハン)	四ツ家神田線	不明	9.7	3.5	豊田市	愛知県	豊田市	Ⅱ
椋尾橋	(カシオハン)	野見五ヶ丘線	1988	17.0	4.0	豊田市	愛知県	豊田市	Ⅰ
無名橋60	(ムメイハン60)	東山線	不明	5.0	4.0	豊田市	愛知県	豊田市	Ⅰ
猿投6号橋	(サナゲ6ゴウキョウ)	瀬戸田丸子線	不明	4.9	3.7	豊田市	愛知県	豊田市	Ⅱ
中切橋	(ナカキリハン)	中切大島線	1941	7.3	4.0	豊田市	愛知県	豊田市	Ⅰ
河内橋	(カワチハン)	庄屋敷宮向線	不明	8.1	4.0	豊田市	愛知県	豊田市	Ⅱ
上鷹見橋	(カミタキミハン)	上鷹見池田線	不明	11.3	5.2	豊田市	愛知県	豊田市	Ⅰ
無名橋61	(ムメイハン61)	成合寺谷下3号線	不明	9.6	4.0	豊田市	愛知県	豊田市	Ⅲ
無名橋62	(ムメイハン62)	上鷹見池田1号線	不明	7.2	3.5	豊田市	愛知県	豊田市	Ⅰ
無名橋63	(ムメイハン63)	手呂百々線	不明	7.3	4.0	豊田市	愛知県	豊田市	Ⅰ
無名橋64	(ムメイハン64)	小呂上鷹見線	不明	8.4	2.2	豊田市	愛知県	豊田市	Ⅰ
無名橋65	(ムメイハン65)	三本木線	不明	5.8	3.4	豊田市	愛知県	豊田市	Ⅱ
無名橋66	(ムメイハン66)	瀬戸田丸子線	不明	6.1	4.0	豊田市	愛知県	豊田市	Ⅰ
樋泉橋	(ヒゼンハン)	神ノ木神郷線	不明	13.5	5.6	豊田市	愛知県	豊田市	Ⅰ
クルミ平橋	(クルミタイラハン)	長沢クルミ平線	不明	8.9	0.7	豊田市	愛知県	豊田市	Ⅱ
無名橋67	(ムメイハン67)	中金日面線	不明	7.4	4.3	豊田市	愛知県	豊田市	Ⅱ
無名橋68	(ムメイハン68)	京ヶ峰団地1号線	不明	7.4	8.0	豊田市	愛知県	豊田市	Ⅰ
無名橋69	(ムメイハン69)	京ヶ峰団地2号線	不明	7.4	6.0	豊田市	愛知県	豊田市	Ⅰ
無名橋70	(ムメイハン70)	京ヶ峰団地10号線	不明	7.5	6.0	豊田市	愛知県	豊田市	Ⅱ
無名橋71	(ムメイハン71)	東名側道南2号線	不明	8.9	4.4	豊田市	愛知県	豊田市	Ⅰ
無名橋72	(ムメイハン72)	東名側道北2号の2号線	不明	8.9	4.2	豊田市	愛知県	豊田市	Ⅱ
無名橋73	(ムメイハン73)	御立野見線	不明	5.5	5.0	豊田市	愛知県	豊田市	Ⅰ
無名橋74	(ムメイハン74)	御立野見線	不明	5.5	7.1	豊田市	愛知県	豊田市	Ⅰ
無名橋75	(ムメイハン75)	松ヶ枝常盤線	不明	7.4	8.0	豊田市	愛知県	豊田市	Ⅰ
中島橋	(ナカジマハン)	上伊保伊保堂線	1971	8.6	5.0	豊田市	愛知県	豊田市	Ⅰ
無名橋76	(ムメイハン76)	花本郷中線	不明	6.0	4.0	豊田市	愛知県	豊田市	Ⅱ
無名橋77	(ムメイハン77)	上原下河原線	不明	5.4	4.0	豊田市	愛知県	豊田市	Ⅱ
無名橋78	(ムメイハン78)	明和南住宅7号線	不明	6.8	6.0	豊田市	愛知県	豊田市	Ⅰ
無名橋81	(ムメイハン81)	本徳前田線	不明	6.8	4.0	豊田市	愛知県	豊田市	Ⅱ
雲晴橋	(ウンセイハン)	平芝梅坪線	1986	10.5	6.8	豊田市	愛知県	豊田市	Ⅰ
無名橋82	(ムメイハン82)	上原3号線	不明	5.3	4.0	豊田市	愛知県	豊田市	Ⅰ
無名橋83	(ムメイハン83)	十塚八幡線	不明	6.8	9.0	豊田市	愛知県	豊田市	Ⅰ
猿投第13号橋	(サナゲダイ13ゴウキョウ)	瀬戸田丸子線	不明	8.8	4.0	豊田市	愛知県	豊田市	Ⅰ
猿投第14号橋	(サナゲダイ14ゴウキョウ)	瀬戸田丸子線	不明	6.8	4.0	豊田市	愛知県	豊田市	Ⅰ
初陣橋	(ウイジンハン)	初陣線	不明	7.4	21.0	豊田市	愛知県	豊田市	Ⅱ
無名橋84	(ムメイハン84)	駒場新栄線	不明	6.5	4.0	豊田市	愛知県	豊田市	Ⅰ
無名橋85	(ムメイハン85)	駒場元城1号線	不明	6.5	4.0	豊田市	愛知県	豊田市	Ⅱ
無名橋86	(ムメイハン86)	駒場立入向金線	不明	6.5	4.0	豊田市	愛知県	豊田市	Ⅲ
無名橋87	(ムメイハン87)	駒場大坪美合線	不明	7.4	4.0	豊田市	愛知県	豊田市	Ⅰ

橋梁名(フリガナ)		路線名	架設 年次 (西暦)	橋長 (m)	幅員 (m)	管理者	行政区域		点検 記録
						管理者名	都道府県 名	市区町村名	判定 区分
無名橋88	(ムメイハン88)	駒場大坪美合線	不明	6.5	5.0	豊田市	愛知県	豊田市	I
無名橋89	(ムメイハン89)	市木22号線	不明	5.0	6.0	豊田市	愛知県	豊田市	I
無名橋92	(ムメイハン92)	旧中金百々線	不明	6.3	2.0	豊田市	愛知県	豊田市	I
無名橋93	(ムメイハン93)	旧中金百々線	不明	6.0	9.0	豊田市	愛知県	豊田市	I
前田橋2	(マエダハン2)	殿貝津乙部線	1984	8.5	6.0	豊田市	愛知県	豊田市	I
一本橋2	(イツポンハン2)	乙部前田線	1985	7.2	4.0	豊田市	愛知県	豊田市	I
無名橋97	(ムメイハン97)	上原1号線	不明	9.0	6.0	豊田市	愛知県	豊田市	I
無名橋98	(ムメイハン98)	大清水7号線	不明	9.4	5.0	豊田市	愛知県	豊田市	I
吉原橋	(ヨシハラハン)	旧豊田一色線	1934	5.1	6.8	豊田市	愛知県	豊田市	Ⅲ
宮前橋4	(ミヤマエハン4)	落田東畑線	1984	7.6	5.0	豊田市	愛知県	豊田市	I
大排水路5号橋	(ダイハイスイロ5ゴウキョウ)	鴛鴦塚2号線	不明	8.1	4.0	豊田市	愛知県	豊田市	I
無名橋101	(ムメイハン101)	貝津後山線	不明	7.0	4.3	豊田市	愛知県	豊田市	I
無名橋118	(ムメイハン118)	矢並池田線	不明	3.9	7.8	豊田市	愛知県	豊田市	I
無名橋125	(ムメイハン125)	松平足助線	不明	12.8	3.9	豊田市	愛知県	豊田市	I
無名橋150	(ムメイハン150)	西広見線	不明	2.9	4.0	豊田市	愛知県	豊田市	Ⅱ
寺前橋	(テラマエハン)	寺洞加納線	1958	4.5	4.5	豊田市	愛知県	豊田市	Ⅲ
境橋1	(サカイハン1)	西川境川線	1970	2.7	3.3	豊田市	愛知県	豊田市	Ⅱ
無名橋152	(ムメイハン152)	殿貝津下伊保線	不明	5.0	5.1	豊田市	愛知県	豊田市	I
猿投5号橋	(サナゲ5ゴウキョウ)	瀬戸田丸子線	不明	2.7	3.2	豊田市	愛知県	豊田市	Ⅲ
猿投7号橋	(サナゲ7ゴウキョウ)	瀬戸田丸子線	1933	2.6	2.6	豊田市	愛知県	豊田市	I
猿投11号橋	(サナゲ11ゴウキョウ)	瀬戸田丸子線	不明	3.7	3.4	豊田市	愛知県	豊田市	Ⅲ
無名橋157	(ムメイハン157)	室山路線	不明	3.3	9.2	豊田市	愛知県	豊田市	I
楠橋	(クスノキハン)	大楠坂上線	不明	9.1	7.3	豊田市	愛知県	豊田市	I
所石橋	(トコロシハン)	大楠坂上線	不明	6.0	5.3	豊田市	愛知県	豊田市	Ⅱ
地藏堂橋2	(ジゾウドウハン2)	東宮口大田和線	不明	4.1	7.0	豊田市	愛知県	豊田市	I
無名橋169	(ムメイハン169)	東部67号線	不明	2.2	5.7	豊田市	愛知県	豊田市	Ⅱ
無名橋174	(ムメイハン174)	西広見大沢線	不明	2.7	1.4	豊田市	愛知県	豊田市	I
無名橋176	(ムメイハン176)	瀬戸田丸子線	不明	3.0	3.6	豊田市	愛知県	豊田市	I
無名橋177	(ムメイハン177)	瀬戸田丸子線	不明	2.0	4.0	豊田市	愛知県	豊田市	Ⅲ
無名橋179	(ムメイハン179)	中切金山1-5号線	不明	3.0	2.9	豊田市	愛知県	豊田市	I
森下橋2	(モリシタハン2)	旧一般国道301号線	不明	4.3	4.2	豊田市	愛知県	豊田市	I
無名橋181	(ムメイハン181)	歌石築山線	不明	4.7	1.2	豊田市	愛知県	豊田市	Ⅲ
無名橋215	(ムメイハン215)	天道山屋敷線	不明	2.0	3.0	豊田市	愛知県	豊田市	I
無名橋226	(ムメイハン226)	上原井前線	不明	2.5	6.0	豊田市	愛知県	豊田市	Ⅱ
鈴ヶ滝橋	(スズガタキハン)	森元馬道通り線	2007	7.5	2.0	豊田市	愛知県	豊田市	I
無名橋236	(ムメイハン236)	広幡寺後線	不明	7.4	4.0	豊田市	愛知県	豊田市	Ⅲ
無名橋247	(ムメイハン247)	市木30号線	不明	4.8	6.0	豊田市	愛知県	豊田市	I
神明橋2	(シノメイハン2)	市木7号線	1984	20.0	8.0	豊田市	愛知県	豊田市	I
無名橋270	(ムメイハン270)	市木岩滝線	不明	19.0	4.2	豊田市	愛知県	豊田市	Ⅱ
西山跨道橋	(ニシヤマコトウキョウ)	西三河自動車検査場線	不明	31.0	4.0	豊田市	愛知県	豊田市	I
水間中橋歩道橋	(ミズマナカシホトウキョウ)	高橋平井線	不明	20.0	3.1	豊田市	愛知県	豊田市	Ⅱ
梨の木高架橋1(R)	(ナシノキウカキョウ1)	平戸橋水源3号線	1993	41.0	23.1	豊田市	愛知県	豊田市	Ⅱ
梨の木高架橋1(L)	(ナシノキウカキョウ1)	平戸橋水源3号線	1993	50.0	23.1	豊田市	愛知県	豊田市	Ⅱ

橋梁名(フリガナ)		路線名	架設 年次 (西暦)	橋長 (m)	幅員 (m)	管理者	行政区域		点検 記録
						管理者名	都道府県 名	市区町村名	判定 区分
梨の木高架橋2(L)	(ナシノキウカキョウ2)	平戸橋水源3号線	1993	73.0	23.1	豊田市	愛知県	豊田市	I
梨の木高架橋2(R)	(ナシノキウカキョウ2)	平戸橋水源3号線	1993	73.0	23.0	豊田市	愛知県	豊田市	I
扶桑高架橋	(フソウカキョウ)	平戸橋水源3号線	1993	114.0	16.1	豊田市	愛知県	豊田市	II
扶桑高架橋(側道橋1)	(フソウカキョウ(ソド'ウキョウ1))	平戸橋水源3号線	1993	57.0	8.3	豊田市	愛知県	豊田市	I
扶桑高架橋(側道橋2)	(フソウカキョウ(ソド'ウキョウ2))	平戸橋水源3号線	1993	81.0	8.3	豊田市	愛知県	豊田市	II
なかね高架橋	(ナカネウカキョウ)	平戸橋水源3号線	1993	41.0	24.7	豊田市	愛知県	豊田市	II
井澄橋	(イズミハシ)	加茂川57号線	1993	18.0	6.4	豊田市	愛知県	豊田市	I
三田橋	(サンダハシ)	上原花本1号線	1998	15.0	12.0	豊田市	愛知県	豊田市	I
美山跨道橋	(ミヤマコウキョウ)	美山土橋線	不明	43.0	12.0	豊田市	愛知県	豊田市	II
榎前跨道橋	(エノキマエコウキョウ)	藤岡西中山藤管線	1970	15.0	4.1	豊田市	愛知県	豊田市	II
榎前跨道橋(歩道橋)	(エノキマエコウキョウ(ホド'ウキョウ))	藤岡西中山藤管線	不明	20.0	1.5	豊田市	愛知県	豊田市	I
開拓跨道橋	(カイタクコウキョウ)	藤岡牛田又吉洞線	2000	23.0	6.0	豊田市	愛知県	豊田市	I
宮東橋	(ミヤヒガシハシ)	新渡場住崎線	不明	6.4	18.0	西尾市	愛知県	西尾市	II
神明下1号橋	(シノメイシタ1ゴウハシ)	新渡場住崎線	不明	3.9	17.6	西尾市	愛知県	西尾市	II
新荒子1号橋	(シナアラコ1ゴウハシ)	戸ヶ崎線	不明	2.7	16.1	西尾市	愛知県	西尾市	II
外夜島1号橋	(トヤジマ1ゴウハシ)	戸ヶ崎線	不明	4.3	16.0	西尾市	愛知県	西尾市	II
惣野山1号橋	(ソウノヤマ1ゴウハシ)	戸ヶ崎線	不明	3.7	25.6	西尾市	愛知県	西尾市	II
西城橋	(サイジョウハシ)	桜町線	不明	4.9	8.0	西尾市	愛知県	西尾市	II
東浦1号橋	(ヒガシウラ1ゴウハシ)	熊味今川1号線	不明	2.4	15.6	西尾市	愛知県	西尾市	II
空左3号橋	(ムクサ3ゴウハシ)	熊味今川1号線	不明	4.8	15.2	西尾市	愛知県	西尾市	I
三條橋	(サンジョウハシ)	本町花ノ木線	不明	7.1	17.7	西尾市	愛知県	西尾市	III
池田2号橋	(イケダ2ゴウハシ)	巨海中根1号線	1987	6.0	12.4	西尾市	愛知県	西尾市	II
前田1号橋	(マエダ1ゴウハシ)	南中根米津1号線	不明	10.3	4.0	西尾市	愛知県	西尾市	II
三和橋	(ミワハシ)	江原米野線	1982	6.8	10.9	西尾市	愛知県	西尾市	I
米中橋	(コメナカハシ)	南中根米津2号線	不明	13.0	6.3	西尾市	愛知県	西尾市	II
下落1号橋	(シモオチ1ゴウハシ)	江原駒場線	2006	4.3	11.7	西尾市	愛知県	西尾市	I
中川原1号橋	(ナカガハラ1ゴウハシ)	室町家武線	不明	3.4	6.8	西尾市	愛知県	西尾市	I
中川原3号橋	(ナカガハラ3ゴウハシ)	室町家武線	1984	6.0	8.8	西尾市	愛知県	西尾市	II
井西1号橋	(イニシ1ゴウハシ)	深池行用線	不明	10.4	7.0	西尾市	愛知県	西尾市	II
向橋	(ムカイハシ)	鶺ヶ池平口線	不明	4.7	11.1	西尾市	愛知県	西尾市	I
長崎1号橋	(ナガサキ1ゴウハシ)	貝吹上羽角線	不明	12.2	6.5	西尾市	愛知県	西尾市	I
前田橋	(マエダハシ)	米津南中根3号線	1968	12.5	8.0	西尾市	愛知県	西尾市	II
橋下橋	(ハシタハシ)	永吉1号線	不明	11.6	5.0	西尾市	愛知県	西尾市	III
城南1号橋	(シヨナン1ゴウハシ)	山下北部8号線	2011	18.0	1.9	西尾市	愛知県	西尾市	II
上田1号橋	(ウエダ1ゴウハシ)	戸ヶ崎寄住3号線	不明	8.9	6.4	西尾市	愛知県	西尾市	I
平坂樋門	(ヘイザカヒモン)	平坂64号線	不明	8.2	3.6	西尾市	愛知県	西尾市	II
天神前1号橋	(テンジンマエ1ゴウハシ)	富山2号線	不明	2.6	6.7	西尾市	愛知県	西尾市	II
南奥田橋	(ミナミウダハシ)	南奥田7号線	不明	9.5	4.0	西尾市	愛知県	西尾市	II
祐源1号橋	(ユウエン1ゴウハシ)	田貫上町3号線	不明	13.2	4.4	西尾市	愛知県	西尾市	I
西小瀬9号橋	(ニシコナギ9ゴウハシ)	西小瀬46号線	不明	10.4	4.5	西尾市	愛知県	西尾市	III
西小瀬10号橋	(ニシコナギ10ゴウハシ)	西小瀬46号線	不明	10.4	4.5	西尾市	愛知県	西尾市	II
西小瀬14号橋	(ニシコナギ14ゴウハシ)	西小瀬60号線	不明	14.0	5.5	西尾市	愛知県	西尾市	II
下汐川2号橋	(シモシカワ2ゴウハシ)	上矢田下矢田5号線	不明	13.1	3.1	西尾市	愛知県	西尾市	III

橋梁名(フリガナ)		路線名	架設年次(西暦)	橋長(m)	幅員(m)	管理者	行政区域		点検記録
						管理者名	都道府県名	市区町村名	判定区分
江小1号橋	(エショウ1ゴウバシ)	中畑平坂4号線	不明	5.1	7.6	西尾市	愛知県	西尾市	Ⅲ
奥田橋	(オクダバシ)	小栗奥田1号線	1970	13.5	6.0	西尾市	愛知県	西尾市	Ⅱ
井西2号橋	(イニシ2ゴウバシ)	菱池長縄線	不明	12.2	2.6	西尾市	愛知県	西尾市	Ⅰ
池田橋	(イケダバシ)	八ヶ尻市子線	不明	13.9	3.7	西尾市	愛知県	西尾市	Ⅱ
落合橋	(オチアイバシ)	横手市子線	不明	12.5	4.0	西尾市	愛知県	西尾市	Ⅱ
真酒1号橋	(シンシュ1ゴウバシ)	市子53号線	不明	10.4	2.5	西尾市	愛知県	西尾市	Ⅱ
出藪橋	(デヤブバシ)	市子2号線	不明	10.4	5.0	西尾市	愛知県	西尾市	Ⅰ
深篠橋	(フカシノバシ)	室20号線	不明	11.7	5.0	西尾市	愛知県	西尾市	Ⅱ
深篠1号橋	(フカシノ1ゴウバシ)	家武15号線	不明	4.9	5.5	西尾市	愛知県	西尾市	Ⅰ
対米5号橋	(ツイメ5ゴウバシ)	中部線	不明	3.2	13.6	西尾市	愛知県	西尾市	Ⅰ
古川西幹17号橋	(フルカワニシカン17ゴウバシ)	治明一色1号線	1990	13.6	8.0	西尾市	愛知県	西尾市	Ⅱ
古川東悪水西15号橋	(フルカワヒガシアクスイニシカン15ゴウバシ)	酒手島1号線	不明	10.9	4.4	西尾市	愛知県	西尾市	Ⅰ
記念橋	(キネンバシ)	千間生田1号線	1962	13.1	3.0	西尾市	愛知県	西尾市	Ⅲ
一色悪水1号橋	(イツシキアクスイ1ゴウバシ)	池田2号線	不明	11.4	3.2	西尾市	愛知県	西尾市	Ⅱ
下川田西橋	(シモカワダニシバシ)	吉田荻原線	1973	5.5	9.9	西尾市	愛知県	西尾市	Ⅰ
新開橋	(シンカイバシ)	小山田富好新田線	1977	13.7	8.0	西尾市	愛知県	西尾市	Ⅲ
白浜橋	(シラハマバシ)	富好新田白浜新田線	1970	4.9	12.3	西尾市	愛知県	西尾市	Ⅲ
大坪橋	(オオツボバシ)	瀬門6号線	1978	10.4	4.0	西尾市	愛知県	西尾市	Ⅰ
池西橋	(イケニシバシ)	瀬門89号線	1980	10.7	4.0	西尾市	愛知県	西尾市	Ⅰ
上新田橋	(カミンテンバシ)	厨66号線	1998	12.6	4.0	西尾市	愛知県	西尾市	Ⅰ
寺前橋	(テラマエバシ)	厨72号線	1996	14.0	5.0	西尾市	愛知県	西尾市	Ⅱ
上板迫橋	(カミイタハバシ)	厨292号線	1995	10.3	6.0	西尾市	愛知県	西尾市	Ⅰ
左長川1号橋	(サチョウガウ1ゴウキョウ)	厨313号線	2001	10.0	5.0	西尾市	愛知県	西尾市	Ⅱ
神田橋	(シンテンバシ)	厨336号線	1995	14.0	5.0	西尾市	愛知県	西尾市	Ⅱ
観音橋	(カンノンバシ)	厨338号線	1991	13.5	5.0	西尾市	愛知県	西尾市	Ⅰ
沖田橋	(オキタバシ)	荻原18号線	1973	10.4	4.0	西尾市	愛知県	西尾市	Ⅱ
上丁田橋	(カミチョウダバシ)	荻原40号線	1974	11.0	4.0	西尾市	愛知県	西尾市	Ⅱ
惣作橋	(ソウサクバシ)	荻原141号線	1928	9.0	1.8	西尾市	愛知県	西尾市	Ⅲ
二割橋	(ニワリバシ)	吉田131号線	1980	10.0	4.0	西尾市	愛知県	西尾市	Ⅲ
天神下橋	(テンジノシモバシ)	保定2号線	1958	10.0	5.5	西尾市	愛知県	西尾市	Ⅰ
下富橋	(シモトミバシ)	保定195号線	1962	12.1	4.0	西尾市	愛知県	西尾市	Ⅲ
浜田橋	(ハマダバシ)	幡豆1号線	1981	13.1	4.0	西尾市	愛知県	西尾市	Ⅰ
下後田橋	(シモウシロダバシ)	幡豆3号線	1971	12.9	5.0	西尾市	愛知県	西尾市	Ⅱ
門内橋	(カイトバシ)	幡豆247号線	1952	11.6	7.9	西尾市	愛知県	西尾市	Ⅱ
門内橋(歩道橋)	(カイトハン(ホドウキョウ))	幡豆247号線	1952	11.6	1.5	西尾市	愛知県	西尾市	Ⅱ
崎ノ畑橋	(サキノハタバシ)	幡豆247号線	不明	5.2	9.0	西尾市	愛知県	西尾市	Ⅱ
南丹後橋	(ミナタノゴバシ)	幡豆162号線	不明	12.0	2.4	西尾市	愛知県	西尾市	Ⅱ
南丹後2号橋	(ミナタノゴ2ゴウバシ)	幡豆163号線	不明	11.9	3.0	西尾市	愛知県	西尾市	Ⅱ
道添橋	(ミチゾエバシ)	幡豆170号線	不明	10.6	2.5	西尾市	愛知県	西尾市	Ⅱ
山副橋	(ヤマゾエバシ)	幡豆181号線	1996	11.5	3.0	西尾市	愛知県	西尾市	Ⅱ
天王下橋	(テンノウシモバシ)	幡豆229号線	2003	13.7	4.0	西尾市	愛知県	西尾市	Ⅰ
天王橋	(テンノウバシ)	幡豆234号線	2005	12.8	4.0	西尾市	愛知県	西尾市	Ⅰ
柿田橋	(カキタバシ)	幡豆237号線	2008	12.8	5.0	西尾市	愛知県	西尾市	Ⅰ

橋梁名(フリガナ)		路線名	架設 年次 (西暦)	橋長 (m)	幅員 (m)	管理者	行政区域		点検 記録
						管理者名	都道府県 名	市区町村名	判定 区分
中川橋	(ナカガワハシ)	幡豆240号線	不明	12.2	2.0	西尾市	愛知県	西尾市	Ⅱ
瀬戸川橋	(セトカワハシ)	幡豆241号線	1975	10.4	3.0	西尾市	愛知県	西尾市	Ⅱ
西浦橋	(ニシウラハシ)	幡豆256号線	1975	14.0	4.0	西尾市	愛知県	西尾市	Ⅱ
小町橋	(コマチハシ)	幡豆291号線	1968	10.2	6.0	西尾市	愛知県	西尾市	Ⅱ
寺前橋	(テラマエハシ)	幡豆294号線	1971	10.5	4.0	西尾市	愛知県	西尾市	Ⅱ
北六橋	(キタロクハシ)	幡豆304号線	1978	10.5	4.0	西尾市	愛知県	西尾市	Ⅱ
西前田橋	(ニシマエダハシ)	幡豆312号線	1969	9.5	3.0	西尾市	愛知県	西尾市	Ⅰ
観音橋	(カンノンハシ)	幡豆314号線	1972	10.5	4.0	西尾市	愛知県	西尾市	Ⅰ
無名橋2	(ムメイハシ2)	幡豆342号線	不明	6.2	5.5	西尾市	愛知県	西尾市	Ⅱ
下丸山橋	(シモマルヤマハシ)	幡豆417号線	不明	10.7	2.1	西尾市	愛知県	西尾市	Ⅱ
六反田2号橋	(ロクタンダ2ゴウハシ)	幡豆582号線	不明	13.5	3.4	西尾市	愛知県	西尾市	Ⅰ
小深田橋	(コカダハシ)	幡豆583号線	不明	11.8	2.4	西尾市	愛知県	西尾市	Ⅱ
平治橋	(ヘイジハシ)	幡豆593号線	不明	10.4	3.4	西尾市	愛知県	西尾市	Ⅱ
無名橋3	(ムメイハシ3)	幡豆606号線	不明	11.3	4.0	西尾市	愛知県	西尾市	Ⅰ
八幡川橋	(ヤワカワハシ)	幡豆633号線	不明	10.7	16.0	西尾市	愛知県	西尾市	Ⅱ
清六橋	(セイロクハシ)	幡豆636号線	不明	9.7	2.5	西尾市	愛知県	西尾市	Ⅱ
無名橋5	(ムメイハシ5)	幡豆713号線	不明	11.0	2.5	西尾市	愛知県	西尾市	Ⅱ
恵善橋	(エセンハシ)	矢曾根今川南部1号線	1989	19.6	10.0	西尾市	愛知県	西尾市	Ⅰ
川田1号橋	(カワダ1ゴウハシ)	西川線	1988	42.0	12.0	西尾市	愛知県	西尾市	Ⅱ
無名橋7	(ムメイハシ7)	巨海中根1号線	1998	43.4	6.0	西尾市	愛知県	西尾市	Ⅲ
父々橋	(テテハシ)	室町家武線	2004	31.3	6.5	西尾市	愛知県	西尾市	Ⅱ
宮下橋	(ミヤシタハシ)	室町善明1号線	2000	46.9	15.0	西尾市	愛知県	西尾市	Ⅱ
深池橋	(フカイケハシ)	永吉深池線	1994	29.0	10.0	西尾市	愛知県	西尾市	Ⅰ
小島橋(歩道橋)	(オジマハシ(ホトウキョウ))	八ツ面西浅井線	1975	43.0	2.0	西尾市	愛知県	西尾市	Ⅲ
岡島橋	(オカジマハシ)	江原室町線	1990	52.0	6.0	西尾市	愛知県	西尾市	Ⅱ
川田橋	(カワダハシ)	江原小島1号線	1983	27.5	4.5	西尾市	愛知県	西尾市	Ⅲ
貝吹橋	(カイフクハシ)	貝吹駒場線	2004	52.3	5.0	西尾市	愛知県	西尾市	Ⅱ
下永良橋	(シモナガラハシ)	江原駒場線	2003	55.6	10.3	西尾市	愛知県	西尾市	Ⅱ
小栗2号橋	(オグリ2ゴウハシ)	西小瀬南奥田1号線	1936	17.5	18.0	西尾市	愛知県	西尾市	Ⅲ
通学橋(歩道橋)	(ツウガクハシ(ホトウキョウ))	下横須賀津平線	1999	23.4	2.0	西尾市	愛知県	西尾市	Ⅰ
大吉橋	(オオヨシハシ)	吉田166号線	1978	19.6	8.3	西尾市	愛知県	西尾市	Ⅱ
桑原橋	(クワバラハシ)	木田津平線	1973	22.3	5.9	西尾市	愛知県	西尾市	Ⅰ
泡原橋	(アワハラハシ)	山下北部9号線	1993	18.1	7.5	西尾市	愛知県	西尾市	Ⅱ
白妙橋	(シロタエハシ)	山下錦城線	1995	25.7	12.6	西尾市	愛知県	西尾市	Ⅱ
西小瀬橋	(ニシコナギハシ)	西小瀬52号線	1975	30.0	5.0	西尾市	愛知県	西尾市	Ⅱ
小瀬大橋	(コナギオオハシ)	西小瀬小栗15号線	1969	15.6	6.0	西尾市	愛知県	西尾市	Ⅲ
中蜂1号橋	(ナカハチ1ゴウハシ)	深池菱池2号線	1936	14.5	2.6	西尾市	愛知県	西尾市	Ⅲ
下汐川1号橋	(シモシカワ1ゴウハシ)	上矢田熱池線	1936	16.1	3.9	西尾市	愛知県	西尾市	Ⅲ
中之森2号橋	(ナカノモリ2ゴウハシ)	矢曾根南部5号線	1936	25.0	1.8	西尾市	愛知県	西尾市	Ⅱ
汐川橋	(シカワハシ)	上矢田40号線	1964	24.6	3.9	西尾市	愛知県	西尾市	Ⅲ
樋崎橋	(ヒサキハシ)	米津南中根2号線	1961	19.6	4.0	西尾市	愛知県	西尾市	Ⅱ
前川橋	(マエカワハシ)	米津9号線	1983	18.0	3.0	西尾市	愛知県	西尾市	Ⅱ
大島橋	(オオシマハシ)	佐久島59号線	不明	7.0	2.5	西尾市	愛知県	西尾市	Ⅱ

橋梁名(フリガナ)		路線名	架設年次(西暦)	橋長(m)	幅員(m)	管理者	行政区域		点検記録
						管理者名	都道府県名	市区町村名	判定区分
宇野津小橋	(ウツコバシ)	吉田183号線	1978	17.9	1.5	西尾市	愛知県	西尾市	Ⅱ
西小柳16号橋	(ニシコナギ16ゴウバシ)	西小柳67号線	不明	22.0	4.5	西尾市	愛知県	西尾市	Ⅰ
無名橋10	(ムメイキョウ10)	江原駒場線	不明	2.5	9.8	西尾市	愛知県	西尾市	Ⅰ
無名橋2	(ムメイキョウ2)	門成4号線	不明	4.6	4.1	蒲郡市	愛知県	蒲郡市	Ⅰ
無名橋3	(ムメイキョウ3)	小畑ケ西川1号線	不明	5.3	5.0	蒲郡市	愛知県	蒲郡市	Ⅰ
五反田橋1	(ゴタンダバシ)	溝下五反田2号線	1992	9.4	4.0	蒲郡市	愛知県	蒲郡市	Ⅰ
溝下橋	(ミゾンダバシ)	溝下久津後1号線	1992	10.4	3.0	蒲郡市	愛知県	蒲郡市	Ⅰ
山神橋	(ヤマガミバシ)	小畑ケ五月田1号線	不明	10.6	6.0	蒲郡市	愛知県	蒲郡市	Ⅰ
無名橋4	(ムメイキョウ4)	下り上ミ1号線	不明	2.3	7.6	蒲郡市	愛知県	蒲郡市	Ⅱ
無名橋5	(ムメイキョウ5)	相楽細田2号線	不明	2.4	1.8	蒲郡市	愛知県	蒲郡市	Ⅰ
無名橋8	(ムメイキョウ8)	小畑ケ7号線	不明	2.8	4.6	蒲郡市	愛知県	蒲郡市	Ⅱ
無名橋9	(ムメイキョウ9)	民成向前1号線	1989	3.9	3.8	蒲郡市	愛知県	蒲郡市	Ⅰ
無名橋10	(ムメイキョウ10)	斧磨2号線	不明	3.5	4.6	蒲郡市	愛知県	蒲郡市	Ⅰ
無名橋11	(ムメイキョウ11)	後広畑16号線	不明	3.8	6.0	蒲郡市	愛知県	蒲郡市	Ⅰ
無名橋12	(ムメイキョウ12)	耕地海道広畑2号線	不明	4.8	6.0	蒲郡市	愛知県	蒲郡市	Ⅰ
無名橋13	(ムメイキョウ13)	鎌倉三月田1号線	不明	5.1	7.1	蒲郡市	愛知県	蒲郡市	Ⅰ
大門橋	(ダイモンバシ)	広畑南向山1号線	不明	5.2	19.5	蒲郡市	愛知県	蒲郡市	Ⅰ
広畑橋	(ヒロハタバシ)	上向山広畑1号線	1987	5.2	5.0	蒲郡市	愛知県	蒲郡市	Ⅰ
無名橋14	(ムメイキョウ14)	耕地海道15号線	不明	5.3	4.0	蒲郡市	愛知県	蒲郡市	Ⅰ
丹下橋	(タンケバシ)	西島丸山1号線	不明	5.6	9.3	蒲郡市	愛知県	蒲郡市	Ⅰ
無名橋15	(ムメイキョウ15)	広畑松下1号線	1989	5.7	10.3	蒲郡市	愛知県	蒲郡市	Ⅰ
無名橋16	(ムメイキョウ16)	大門民成1号線	不明	6.0	7.8	蒲郡市	愛知県	蒲郡市	Ⅰ
無名橋17	(ムメイキョウ17)	耕地海道広畑1号線	不明	6.2	6.5	蒲郡市	愛知県	蒲郡市	Ⅰ
無名橋19	(ムメイキョウ19)	西島鎌倉1号線	不明	4.2	4.4	蒲郡市	愛知県	蒲郡市	Ⅱ
無名橋20	(ムメイキョウ20)	上中島端城1号線	不明	4.4	4.3	蒲郡市	愛知県	蒲郡市	Ⅰ
丸差橋	(マルサシバシ)	西島丸山1号線	不明	5.2	5.9	蒲郡市	愛知県	蒲郡市	Ⅱ
無名橋22	(ムメイキョウ22)	杭内下千尾1号線	不明	3.6	2.2	蒲郡市	愛知県	蒲郡市	Ⅰ
無名橋23	(ムメイキョウ23)	勝川仲野1号線	不明	3.6	4.6	蒲郡市	愛知県	蒲郡市	Ⅰ
無名橋24	(ムメイキョウ24)	下千尾杭内1号線	不明	3.7	2.2	蒲郡市	愛知県	蒲郡市	Ⅰ
無名橋25	(ムメイキョウ25)	大塚原山7号線	不明	3.8	3.1	蒲郡市	愛知県	蒲郡市	Ⅰ
無名橋26	(ムメイキョウ26)	下千尾7号線	不明	3.8	9.5	蒲郡市	愛知県	蒲郡市	Ⅰ
勝川橋	(カツカワバシ)	西屋敷西島1号線	1996	4.7	10.2	蒲郡市	愛知県	蒲郡市	Ⅱ
無名橋27	(ムメイキョウ27)	平原西屋敷1号線	不明	6.3	3.5	蒲郡市	愛知県	蒲郡市	Ⅰ
無名橋28	(ムメイキョウ28)	下千尾7号線	不明	7.5	4.0	蒲郡市	愛知県	蒲郡市	Ⅰ
無名橋29	(ムメイキョウ29)	下千尾20号線	不明	2.2	2.0	蒲郡市	愛知県	蒲郡市	Ⅰ
無名橋32	(ムメイキョウ32)	三谷東49号線	1992	4.4	7.2	蒲郡市	愛知県	蒲郡市	Ⅰ
緑橋	(キナンドバシ)	五舗二舗1号線	1952	4.6	6.9	蒲郡市	愛知県	蒲郡市	Ⅰ
無名橋34	(ムメイキョウ34)	五舗15号線	不明	6.0	1.6	蒲郡市	愛知県	蒲郡市	Ⅱ
松前橋	(マツマエバシ)	港町通松前2号線	1966	12.2	4.5	蒲郡市	愛知県	蒲郡市	Ⅰ
無名橋36	(ムメイキョウ36)	大駄和20号線	不明	5.0	2.0	蒲郡市	愛知県	蒲郡市	Ⅰ
無名橋37	(ムメイキョウ37)	三反田石原1号線	不明	8.0	4.1	蒲郡市	愛知県	蒲郡市	Ⅱ
無名橋38	(ムメイキョウ38)	前田石原1号線	不明	9.0	4.4	蒲郡市	愛知県	蒲郡市	Ⅰ
無名橋39	(ムメイキョウ39)	平田二反田7号線	1985	9.2	1.8	蒲郡市	愛知県	蒲郡市	Ⅰ

橋梁名(フリガナ)		路線名	架設 年次 (西暦)	橋長 (m)	幅員 (m)	管理者	行政区域		点検 記録
						管理者名	都道府県 名	市区町村名	判定 区分
岡橋	(オカバン)	上中郷木森1号線	1954	9.3	3.6	蒲郡市	愛知県	蒲郡市	I
太駄橋	(タダバン)	門田五井下長根1号線	不明	10.4	11.4	蒲郡市	愛知県	蒲郡市	II
無名橋41	(ムメイキョウ41)	橋詰岡海道2号線	不明	10.9	1.9	蒲郡市	愛知県	蒲郡市	I
神前橋	(シンゼンバン)	橋詰木森1号線	1965	11.5	4.0	蒲郡市	愛知県	蒲郡市	I
無名橋42	(ムメイキョウ42)	五反田橋詰1号線	1976	11.6	3.6	蒲郡市	愛知県	蒲郡市	I
無名橋44	(ムメイキョウ44)	下沖田古道1号線	不明	12.0	2.3	蒲郡市	愛知県	蒲郡市	I
無名橋46	(ムメイキョウ46)	三反田葉蒲1号線	不明	12.6	2.0	蒲郡市	愛知県	蒲郡市	I
平田橋	(ヒラタバン)	門田姥子1号線	1963	12.6	4.5	蒲郡市	愛知県	蒲郡市	I
西郷橋	(ニシノウバン)	小井戸上青山1号線	1955	14.0	4.0	蒲郡市	愛知県	蒲郡市	II
無名橋47	(ムメイキョウ47)	走り田中屋敷2号線	不明	3.5	4.1	蒲郡市	愛知県	蒲郡市	II
無名橋48	(ムメイキョウ48)	上長根小丸山1号線	不明	3.8	1.5	蒲郡市	愛知県	蒲郡市	I
無名橋49	(ムメイキョウ49)	走り田中屋敷1号線	不明	3.9	2.5	蒲郡市	愛知県	蒲郡市	I
無名橋50	(ムメイキョウ50)	走り田中屋敷3号線	不明	3.9	4.0	蒲郡市	愛知県	蒲郡市	I
無名橋51	(ムメイキョウ51)	国府地川川縁り1号線	不明	4.0	1.7	蒲郡市	愛知県	蒲郡市	I
無名橋53	(ムメイキョウ53)	国府地川4号線	不明	4.2	3.5	蒲郡市	愛知県	蒲郡市	I
無名橋54	(ムメイキョウ54)	豊岡上長根小丸山2号線	1985	4.2	3.4	蒲郡市	愛知県	蒲郡市	I
砂田橋	(スナダバン)	清水砂田1号線	1971	4.3	3.4	蒲郡市	愛知県	蒲郡市	I
無名橋55	(ムメイキョウ55)	国府地川川縁り2号線	不明	4.5	2.5	蒲郡市	愛知県	蒲郡市	I
東公橋	(トウコウバン)	殿門3号線	1973	4.7	5.5	蒲郡市	愛知県	蒲郡市	I
無名橋56	(ムメイキョウ56)	国府地川走り田1号線	不明	4.8	4.6	蒲郡市	愛知県	蒲郡市	I
殿門橋	(トノカドバン)	殿門平田門1号線	1998	5.5	4.5	蒲郡市	愛知県	蒲郡市	II
無名橋57	(ムメイキョウ57)	満土呂10号線	不明	5.7	1.3	蒲郡市	愛知県	蒲郡市	I
天王橋	(テンノウバン)	満土呂石田1号線	1975	6.0	6.0	蒲郡市	愛知県	蒲郡市	I
力橋	(チカラバン)	西田川54号線	1972	9.4	12.0	蒲郡市	愛知県	蒲郡市	II
半ノ木橋	(ハンノキバン)	西田川8号線	1973	12.6	8.0	蒲郡市	愛知県	蒲郡市	I
無名橋60	(ムメイキョウ60)	山林13号線	不明	3.0	2.2	蒲郡市	愛知県	蒲郡市	I
無名橋61	(ムメイキョウ61)	殿門平田門1号線	不明	4.3	3.9	蒲郡市	愛知県	蒲郡市	I
無名橋62	(ムメイキョウ62)	八ツ田2号線	不明	4.5	4.0	蒲郡市	愛知県	蒲郡市	I
無名橋63	(ムメイキョウ63)	イヨハツ田1号線	不明	4.5	1.5	蒲郡市	愛知県	蒲郡市	I
無名橋64	(ムメイキョウ64)	松海道長田1号線	不明	4.9	2.0	蒲郡市	愛知県	蒲郡市	I
無名橋65	(ムメイキョウ65)	山林3号線	不明	5.3	1.5	蒲郡市	愛知県	蒲郡市	II
無名橋66	(ムメイキョウ66)	イヨ黒岩1号線	不明	5.3	6.0	蒲郡市	愛知県	蒲郡市	I
無名橋67	(ムメイキョウ67)	松海道平田門1号線	不明	5.6	3.6	蒲郡市	愛知県	蒲郡市	I
無名橋68	(ムメイキョウ68)	八ツ田黒岩1号線	不明	6.3	2.2	蒲郡市	愛知県	蒲郡市	I
無名橋69	(ムメイキョウ69)	黒岩11号線	不明	7.3	4.0	蒲郡市	愛知県	蒲郡市	I
無名橋70	(ムメイキョウ70)	平田松下6号線	不明	2.5	1.9	蒲郡市	愛知県	蒲郡市	I
無名橋71	(ムメイキョウ71)	高立田5号線	不明	2.6	10.6	蒲郡市	愛知県	蒲郡市	I
無名橋72	(ムメイキョウ72)	上長根小井戸1号線	不明	2.9	3.0	蒲郡市	愛知県	蒲郡市	I
無名橋73	(ムメイキョウ73)	平田松下1号線	不明	3.4	3.0	蒲郡市	愛知県	蒲郡市	I
無名橋75	(ムメイキョウ75)	五井西郷8号線	不明	3.6	2.9	蒲郡市	愛知県	蒲郡市	I
無名橋77	(ムメイキョウ77)	上里6号線	不明	4.0	1.6	蒲郡市	愛知県	蒲郡市	I
無名橋78	(ムメイキョウ78)	膳棚2号線	1981	4.3	3.8	蒲郡市	愛知県	蒲郡市	I
無名橋79	(ムメイキョウ79)	上里5号線	不明	4.6	3.2	蒲郡市	愛知県	蒲郡市	I

橋梁名(フリガナ)		路線名	架設年次(西暦)	橋長(m)	幅員(m)	管理者	行政区域		点検記録
						管理者名	都道府県名	市区町村名	判定区分
無名橋80	(ムメイキョウ80)	上里7号線	不明	5.4	5.0	蒲郡市	愛知県	蒲郡市	I
無名橋81	(ムメイキョウ81)	上新屋上里1号線	不明	5.6	3.5	蒲郡市	愛知県	蒲郡市	I
無名橋82	(ムメイキョウ82)	上里1号線	不明	6.9	2.2	蒲郡市	愛知県	蒲郡市	I
無名橋83	(ムメイキョウ83)	坂本前田大澤1号線	不明	5.0	4.1	蒲郡市	愛知県	蒲郡市	I
無名橋84	(ムメイキョウ84)	深山鬚梨1号線	1982	5.8	1.5	蒲郡市	愛知県	蒲郡市	II
無名橋85	(ムメイキョウ85)	坂口須田1号線	不明	6.0	2.0	蒲郡市	愛知県	蒲郡市	II
無名橋86	(ムメイキョウ86)	坂本前田大澤1号線	不明	6.1	6.0	蒲郡市	愛知県	蒲郡市	I
水間橋	(ミヅマハシ)	助坊11号線	不明	6.1	2.0	蒲郡市	愛知県	蒲郡市	II
無名橋87	(ムメイキョウ87)	松ノ木4号線	不明	6.3	1.7	蒲郡市	愛知県	蒲郡市	I
前田橋	(マエタハシ)	向郷4号線	1979	6.6	2.0	蒲郡市	愛知県	蒲郡市	I
無名橋89	(ムメイキョウ89)	須田助坊1号線	不明	7.7	4.6	蒲郡市	愛知県	蒲郡市	II
滝前橋	(タキマエハシ)	坂本前田大澤1号線	1989	8.3	6.0	蒲郡市	愛知県	蒲郡市	I
向郷橋	(ムカイゴウハシ)	坂本前田須田1号線	1967	8.5	4.0	蒲郡市	愛知県	蒲郡市	I
西川原橋	(ニシカワハラハシ)	宮成町清田前田1号線	1958	9.6	7.5	蒲郡市	愛知県	蒲郡市	I
高砂橋	(タカサハシ)	坂本前田大澤1号線	1988	9.6	6.0	蒲郡市	愛知県	蒲郡市	I
貴船橋	(キフネハシ)	貴船東川原1号線	1960	9.8	4.6	蒲郡市	愛知県	蒲郡市	I
無名橋90	(ムメイキョウ90)	向田下新屋1号線	不明	10.0	4.5	蒲郡市	愛知県	蒲郡市	I
東川原橋	(ヒガシカワハラハシ)	東清水川東川原2号線	1964	10.7	4.5	蒲郡市	愛知県	蒲郡市	I
公園橋	(コウエンハシ)	下島東川原2号線	1980	11.4	12.0	蒲郡市	愛知県	蒲郡市	I
川原橋	(カワハラハシ)	大坪東川原1号線	不明	11.5	6.0	蒲郡市	愛知県	蒲郡市	II
無名橋91	(ムメイキョウ91)	国京宮成町1号線	不明	12.0	1.7	蒲郡市	愛知県	蒲郡市	I
大神橋	(オオガミハシ)	宮成町清田前田1号線	1965	13.6	6.5	蒲郡市	愛知県	蒲郡市	II
ミドリ橋	(ミドリハシ)	緑町和合1号線	1990	17.0	1.5	蒲郡市	愛知県	蒲郡市	I
城山橋	(シロヤマハシ)	後田中山本1号線	1959	4.0	5.3	蒲郡市	愛知県	蒲郡市	I
市場橋	(イチバハシ)	森殿市場1号線	1979	4.4	3.0	蒲郡市	愛知県	蒲郡市	I
無名橋93	(ムメイキョウ93)	矢倉場兼京1号線	不明	4.6	3.8	蒲郡市	愛知県	蒲郡市	I
無名橋94	(ムメイキョウ94)	森1号線	1981	4.8	2.0	蒲郡市	愛知県	蒲郡市	II
無名橋95	(ムメイキョウ95)	新林高保炉1号線	不明	4.9	4.7	蒲郡市	愛知県	蒲郡市	I
無名橋96	(ムメイキョウ96)	高松兼京1号線	不明	5.1	1.5	蒲郡市	愛知県	蒲郡市	I
無名橋97	(ムメイキョウ97)	後田中山本2号線	不明	5.2	3.0	蒲郡市	愛知県	蒲郡市	I
無名橋98	(ムメイキョウ98)	新林高保炉2号線	1991	5.5	8.7	蒲郡市	愛知県	蒲郡市	I
無名橋99	(ムメイキョウ99)	森殿市場2号線	不明	5.7	3.4	蒲郡市	愛知県	蒲郡市	I
宮前橋	(ミヤマエハシ)	宮成森前1号線	1961	5.8	3.6	蒲郡市	愛知県	蒲郡市	I
兼京橋	(カネキョウハシ)	宮成町清田前田1号線	1970	6.4	7.2	蒲郡市	愛知県	蒲郡市	II
国京橋	(クニキョウハシ)	宮成町坂本前田1号線	1966	8.2	6.8	蒲郡市	愛知県	蒲郡市	I
無名橋100	(ムメイキョウ100)	坂本中屋敷6号線	1982	2.5	2.0	蒲郡市	愛知県	蒲郡市	I
無名橋101	(ムメイキョウ101)	須田助坊1号線	不明	2.6	3.6	蒲郡市	愛知県	蒲郡市	I
無名橋102	(ムメイキョウ102)	坂口中屋敷1号線	1985	2.8	3.4	蒲郡市	愛知県	蒲郡市	I
持山橋	(モチヤマハシ)	持山15号線	不明	10.6	5.2	蒲郡市	愛知県	蒲郡市	I
無名橋106	(ムメイキョウ106)	須田助坊1号線	1989	3.7	3.9	蒲郡市	愛知県	蒲郡市	I
無名橋108	(ムメイキョウ108)	坂本大澤1号線	不明	3.9	4.6	蒲郡市	愛知県	蒲郡市	I
無名橋109	(ムメイキョウ109)	坂野3号線	1985	2.4	4.1	蒲郡市	愛知県	蒲郡市	I
無名橋110	(ムメイキョウ110)	水洗坂野1号線	不明	4.1	4.0	蒲郡市	愛知県	蒲郡市	I

橋梁名(フリガナ)		路線名	架設年次(西暦)	橋長(m)	幅員(m)	管理者	行政区域		点検記録
						管理者名	都道府県名	市区町村名	判定区分
無名橋111	(ムメイキョウ111)	大久古ハツケロ1号線	不明	4.9	2.0	蒲郡市	愛知県	蒲郡市	I
無名橋112	(ムメイキョウ112)	ハツケロ坂野1号線	不明	5.3	3.0	蒲郡市	愛知県	蒲郡市	I
無名橋113	(ムメイキョウ113)	川原竹谷池下1号線	不明	6.1	4.0	蒲郡市	愛知県	蒲郡市	II
無名橋114	(ムメイキョウ114)	川原大久古1号線	1982	6.5	4.0	蒲郡市	愛知県	蒲郡市	I
無名橋115	(ムメイキョウ115)	ハツケロ3号線	1985	6.5	2.3	蒲郡市	愛知県	蒲郡市	I
神田橋	(カンダバン)	野川宮前1号線	1968	7.1	8.1	蒲郡市	愛知県	蒲郡市	II
川原橋	(カワハラバン)	川原竹谷池下2号線	1971	7.2	3.9	蒲郡市	愛知県	蒲郡市	II
尺地橋	(シヤクチバン)	一ノ坪7号線	1967	7.7	6.5	蒲郡市	愛知県	蒲郡市	II
大迫橋	(オオハサマバン)	柏原大迫1号線	1999	8.4	2.5	蒲郡市	愛知県	蒲郡市	I
作間橋	(サクマバン)	宮前作間1号線	1973	8.7	5.6	蒲郡市	愛知県	蒲郡市	I
無名橋117	(ムメイキョウ117)	宮前横井1号線	不明	8.7	3.0	蒲郡市	愛知県	蒲郡市	I
道泉橋	(ドウセンバン)	加治替戸中長1号線	1976	8.9	5.0	蒲郡市	愛知県	蒲郡市	I
塩田橋	(シオタバシ)	竹谷前浜栄町1号線	1959	11.4	4.5	蒲郡市	愛知県	蒲郡市	II
無名橋119	(ムメイキョウ119)	川原石神1号線	不明	3.8	2.5	蒲郡市	愛知県	蒲郡市	I
無名橋120	(ムメイキョウ120)	堂山5号線	1990	3.8	4.0	蒲郡市	愛知県	蒲郡市	I
無名橋121	(ムメイキョウ121)	石神中原1号線	不明	3.8	7.7	蒲郡市	愛知県	蒲郡市	I
無名橋122	(ムメイキョウ122)	川原石神2号線	1984	4.2	4.0	蒲郡市	愛知県	蒲郡市	I
無名橋123	(ムメイキョウ123)	外田坂野1号線	不明	2.3	4.5	蒲郡市	愛知県	蒲郡市	II
無名橋124	(ムメイキョウ124)	坂野ハツケロ1号線	不明	2.7	4.3	蒲郡市	愛知県	蒲郡市	I
無名橋126	(ムメイキョウ126)	水洗坂野1号線	不明	3.1	4.0	蒲郡市	愛知県	蒲郡市	I
無名橋127	(ムメイキョウ127)	坂野5号線	不明	3.1	4.1	蒲郡市	愛知県	蒲郡市	I
無名橋128	(ムメイキョウ128)	西迫7号線	不明	2.5	10.0	蒲郡市	愛知県	蒲郡市	I
無名橋129	(ムメイキョウ129)	西迫9号線	不明	2.8	7.2	蒲郡市	愛知県	蒲郡市	I
無名橋130	(ムメイキョウ130)	西迫8号線	不明	3.4	9.7	蒲郡市	愛知県	蒲郡市	II
無名橋131	(ムメイキョウ131)	西ヶ崎足洗1号線	不明	4.6	3.5	蒲郡市	愛知県	蒲郡市	I
都橋	(ミヤコバン)	錦田日坂野1号線	1979	5.7	7.4	蒲郡市	愛知県	蒲郡市	I
無名橋132	(ムメイキョウ132)	竹谷足洗西ヶ崎1号線	1985	6.0	5.0	蒲郡市	愛知県	蒲郡市	I
井瀬木橋	(イセキバン)	浜家井瀬木1号線	1986	8.0	7.6	蒲郡市	愛知県	蒲郡市	I
竹谷橋	(タケノヤバン)	竹谷前浜油井1号線	不明	9.4	15.0	蒲郡市	愛知県	蒲郡市	II
無名橋133	(ムメイキョウ133)	竹谷足洗平畑1号線	不明	2.7	2.5	蒲郡市	愛知県	蒲郡市	I
無名橋134	(ムメイキョウ134)	竹谷足洗平畑2号線	不明	3.4	2.1	蒲郡市	愛知県	蒲郡市	I
拾石橋	(ヒロシバン)	南新田浜田1号線	不明	13.5	12.4	蒲郡市	愛知県	蒲郡市	II
無名橋136	(ムメイキョウ136)	宮ノ要中郷1号線	不明	5.5	6.3	蒲郡市	愛知県	蒲郡市	I
無名橋137	(ムメイキョウ137)	形原編笠鹿島中郷1号線	不明	5.4	4.5	蒲郡市	愛知県	蒲郡市	I
無名橋138	(ムメイキョウ138)	前田大首1号線	不明	3.3	7.5	蒲郡市	愛知県	蒲郡市	I
無名橋139	(ムメイキョウ139)	倉田堀ノ内1号線	不明	3.6	23.1	蒲郡市	愛知県	蒲郡市	I
無名橋140	(ムメイキョウ140)	内野岩上1号線	不明	3.6	3.8	蒲郡市	愛知県	蒲郡市	I
無名橋141	(ムメイキョウ141)	内野岩上1号線	不明	3.7	4.0	蒲郡市	愛知県	蒲郡市	II
無名橋142	(ムメイキョウ142)	一色向田1号線	1981	3.8	4.0	蒲郡市	愛知県	蒲郡市	I
無名橋143	(ムメイキョウ143)	大首6号線	1987	3.8	9.8	蒲郡市	愛知県	蒲郡市	I
無名橋144	(ムメイキョウ144)	一色向田4号線	1987	4.0	4.9	蒲郡市	愛知県	蒲郡市	II
なかのがわ橋	(ナカノガワバン)	南新田浜田1号線	不明	4.0	9.4	蒲郡市	愛知県	蒲郡市	I
岩上橋	(イワガミバン)	長田山下1号線	1968	4.1	8.2	蒲郡市	愛知県	蒲郡市	II

橋梁名(フリガナ)		路線名	架設 年次 (西暦)	橋長 (m)	幅員 (m)	管理者	行政区域		点検 記録
						管理者名	都道府県 名	市区町村名	判定 区分
無名橋145	(ムメイキョウ145)	形原広田1号線	不明	4.4	1.9	蒲郡市	愛知県	蒲郡市	I
無名橋146	(ムメイキョウ146)	南淀尻廣田1号線	不明	4.5	5.5	蒲郡市	愛知県	蒲郡市	I
無名橋147	(ムメイキョウ147)	一色向田4号線	1987	4.6	4.5	蒲郡市	愛知県	蒲郡市	I
無名橋149	(ムメイキョウ149)	北淀尻1号線	不明	11.7	7.7	蒲郡市	愛知県	蒲郡市	I
無名橋150	(ムメイキョウ150)	北澤東橋1号線	1985	2.9	1.5	蒲郡市	愛知県	蒲郡市	I
無名橋151	(ムメイキョウ151)	茶ノ木向田1号線	不明	3.0	2.3	蒲郡市	愛知県	蒲郡市	I
無名橋152	(ムメイキョウ152)	明德内野1号線	不明	3.2	1.4	蒲郡市	愛知県	蒲郡市	I
無名橋153	(ムメイキョウ153)	茶ノ木7号線	不明	3.7	4.0	蒲郡市	愛知県	蒲郡市	II
無名橋154	(ムメイキョウ154)	金平頂拝5号線	不明	3.9	4.0	蒲郡市	愛知県	蒲郡市	II
無名橋155	(ムメイキョウ155)	内野東橋1号線	1985	4.0	4.0	蒲郡市	愛知県	蒲郡市	I
無名橋156	(ムメイキョウ156)	明德彼岸田1号線	不明	4.2	5.4	蒲郡市	愛知県	蒲郡市	II
無名橋157	(ムメイキョウ157)	茶ノ木1号線	不明	5.5	2.5	蒲郡市	愛知県	蒲郡市	I
無名橋158	(ムメイキョウ158)	金平頂拝4号線	不明	13.3	3.5	蒲郡市	愛知県	蒲郡市	II
無名橋160	(ムメイキョウ160)	開戸2号線	不明	3.0	3.2	蒲郡市	愛知県	蒲郡市	I
無名橋162	(ムメイキョウ162)	金平大門1号線	不明	3.3	2.7	蒲郡市	愛知県	蒲郡市	I
無名橋163	(ムメイキョウ163)	平谷出口1号線	不明	3.3	6.6	蒲郡市	愛知県	蒲郡市	I
無名橋165	(ムメイキョウ165)	上大門1号線	不明	3.7	4.5	蒲郡市	愛知県	蒲郡市	I
無名橋166	(ムメイキョウ166)	上大門大門1号線	不明	3.7	1.9	蒲郡市	愛知県	蒲郡市	II
無名橋167	(ムメイキョウ167)	出口荒木1号線	不明	3.7	4.0	蒲郡市	愛知県	蒲郡市	I
無名橋168	(ムメイキョウ168)	平谷出口1号線	不明	3.7	8.3	蒲郡市	愛知県	蒲郡市	I
無名橋169	(ムメイキョウ169)	烏田1号線	不明	4.0	2.0	蒲郡市	愛知県	蒲郡市	I
無名橋170	(ムメイキョウ170)	形原出口7号線	不明	4.0	1.8	蒲郡市	愛知県	蒲郡市	I
無名橋171	(ムメイキョウ171)	大門長根1号線	不明	4.1	3.9	蒲郡市	愛知県	蒲郡市	I
無名橋173	(ムメイキョウ173)	上大門大門1号線	不明	4.6	3.3	蒲郡市	愛知県	蒲郡市	II
無名橋174	(ムメイキョウ174)	田中荒木1号線	不明	5.5	4.0	蒲郡市	愛知県	蒲郡市	I
無名橋175	(ムメイキョウ175)	市場5号線	不明	7.2	3.2	蒲郡市	愛知県	蒲郡市	I
無名橋176	(ムメイキョウ176)	鐘鋳場11号線	不明	3.4	4.4	蒲郡市	愛知県	蒲郡市	I
無名橋177	(ムメイキョウ177)	平谷出口1号線	不明	4.0	4.0	蒲郡市	愛知県	蒲郡市	I
無名橋178	(ムメイキョウ178)	烏田稲荷1号線	不明	2.6	1.7	蒲郡市	愛知県	蒲郡市	I
烏帽子橋	(エホシバシ)	烏帽子4号線	不明	6.3	5.0	蒲郡市	愛知県	蒲郡市	I
無名橋179	(ムメイキョウ179)	角穴1号線	不明	6.7	3.5	蒲郡市	愛知県	蒲郡市	I
無名橋180	(ムメイキョウ180)	森口大澤1号線	不明	8.1	1.6	蒲郡市	愛知県	蒲郡市	I
欠上橋	(カケノウエバシ)	東欠ノ上南森1号線	不明	8.2	4.8	蒲郡市	愛知県	蒲郡市	II
無名橋182	(ムメイキョウ182)	前田御嶽2号線	不明	9.3	1.6	蒲郡市	愛知県	蒲郡市	I
無名橋183	(ムメイキョウ183)	下音羽3号線	不明	9.3	1.2	蒲郡市	愛知県	蒲郡市	I
森橋	(モリバシ)	西欠ノ上南森1号線	1963	9.4	4.0	蒲郡市	愛知県	蒲郡市	I
観音橋	(カンノンバシ)	会下前田1号線	1959	9.4	8.0	蒲郡市	愛知県	蒲郡市	I
御嶽橋	(ミタケバシ)	前田御嶽1号線	1962	9.8	2.6	蒲郡市	愛知県	蒲郡市	I
無名橋184	(ムメイキョウ184)	下音羽三浦町1号線	不明	4.0	3.0	蒲郡市	愛知県	蒲郡市	I
港橋	(ミナトバシ)	港町大山1号線	不明	9.0	6.5	蒲郡市	愛知県	蒲郡市	I
空ヶ谷2号橋	(ソラカヤ2ゴウキョウ)	北知柄下地1号線	1956	5.3	4.2	蒲郡市	愛知県	蒲郡市	II
無名橋188	(ムメイキョウ188)	的場7号線	不明	2.8	4.2	蒲郡市	愛知県	蒲郡市	I
無名橋189	(ムメイキョウ189)	神谷門戸濱田1号線	1981	2.8	4.0	蒲郡市	愛知県	蒲郡市	I

橋梁名(フリガナ)		路線名	架設年次(西暦)	橋長(m)	幅員(m)	管理者	行政区域		点検記録
						管理者名	都道府県名	市区町村名	判定区分
無名橋190	(ムメイキョウ190)	濱田下地1号線	不明	3.1	3.4	蒲郡市	愛知県	蒲郡市	I
無名橋191	(ムメイキョウ191)	栄町15号線	不明	3.4	4.2	蒲郡市	愛知県	蒲郡市	II
無名橋192	(ムメイキョウ192)	旭町13号線	不明	3.4	4.0	蒲郡市	愛知県	蒲郡市	I
無名橋193	(ムメイキョウ193)	旭町14号線	不明	3.4	4.6	蒲郡市	愛知県	蒲郡市	I
無名橋194	(ムメイキョウ194)	旭町15号線	不明	3.4	4.6	蒲郡市	愛知県	蒲郡市	II
千尾橋	(センビハン)	上千尾原山1号線	1968	8.0	3.3	蒲郡市	愛知県	蒲郡市	I
斧磨橋	(ヨキキハン)	鎌倉三月田1号線	1968	8.1	7.0	蒲郡市	愛知県	蒲郡市	I
無名橋195	(ムメイキョウ195)	狭間西根崎1号線	不明	2.1	3.2	蒲郡市	愛知県	蒲郡市	I
無名橋196	(ムメイキョウ196)	田尻鳶欠1号線	不明	2.2	2.6	蒲郡市	愛知県	蒲郡市	I
無名橋197	(ムメイキョウ197)	十舖7号線	不明	2.2	8.4	蒲郡市	愛知県	蒲郡市	II
無名橋198	(ムメイキョウ198)	西郷小井戸1号線	不明	2.2	3.6	蒲郡市	愛知県	蒲郡市	I
無名橋199	(ムメイキョウ199)	大久古8号線	不明	2.3	4.0	蒲郡市	愛知県	蒲郡市	I
無名橋202	(ムメイキョウ202)	深山9号線	不明	2.5	2.0	蒲郡市	愛知県	蒲郡市	I
無名橋204	(ムメイキョウ204)	北辻下市場1号線	不明	2.7	6.0	蒲郡市	愛知県	蒲郡市	II
無名橋205	(ムメイキョウ205)	南明柄6号線	不明	2.8	4.8	蒲郡市	愛知県	蒲郡市	II
無名橋206	(ムメイキョウ206)	南明柄7号線	不明	2.9	3.9	蒲郡市	愛知県	蒲郡市	I
無名橋207	(ムメイキョウ207)	田尻鳶欠1号線	不明	3.0	3.2	蒲郡市	愛知県	蒲郡市	I
無名橋208	(ムメイキョウ208)	中屋敷深山1号線	不明	3.0	2.5	蒲郡市	愛知県	蒲郡市	I
無名橋209	(ムメイキョウ209)	小敷塚加治替戸1号線	不明	3.1	4.1	蒲郡市	愛知県	蒲郡市	I
無名橋210	(ムメイキョウ210)	一色中屋敷5号線	不明	3.3	1.6	蒲郡市	愛知県	蒲郡市	II
無名橋211	(ムメイキョウ211)	北知柄下地1号線	不明	3.7	4.0	蒲郡市	愛知県	蒲郡市	II
無名橋212	(ムメイキョウ212)	須田深山1号線	不明	3.8	4.5	蒲郡市	愛知県	蒲郡市	I
無名橋213	(ムメイキョウ213)	川原下川原1号線	不明	4.0	4.0	蒲郡市	愛知県	蒲郡市	I
無名橋214	(ムメイキョウ214)	市場下市場1号線	不明	4.0	5.6	蒲郡市	愛知県	蒲郡市	II
無名橋215	(ムメイキョウ215)	西屋敷西島1号線	不明	4.2	9.2	蒲郡市	愛知県	蒲郡市	I
無名橋216	(ムメイキョウ216)	五井西郷8号線	1987	4.3	3.0	蒲郡市	愛知県	蒲郡市	II
無名橋217	(ムメイキョウ217)	高立野1号線	不明	4.7	2.0	蒲郡市	愛知県	蒲郡市	II
広畑架道橋	(ヒロハタカドウキョウ)	広畑4号線	1986	7.8	5.0	蒲郡市	愛知県	蒲郡市	II
田口洞橋	(タグチホラハン)	犬山今井上線	1988	16.0	9.8	犬山市	愛知県	犬山市	I
城東橋	(シヨウトウハン)	犬山今井上線	1990	16.0	16.0	犬山市	愛知県	犬山市	II
三日月橋	(ミカツキハン)	犬山公園小牧線	1967	22.0	16.1	犬山市	愛知県	犬山市	III
富岡新橋	(トミオカシンハン)	富岡荒井線	1988	18.0	18.9	犬山市	愛知県	犬山市	I
白帝橋	(ハクテイハン)	名古屋犬山線	1988	51.0	18.3	犬山市	愛知県	犬山市	II
五郎丸橋	(ゴロウマルハン)	犬山公園小牧線	1982	16.0	16.0	犬山市	愛知県	犬山市	II
天神橋	(テンジンハン)	犬山富岡線	1987	35.0	12.0	犬山市	愛知県	犬山市	I
青木橋	(アオキハン)	富岡荒井線	1993	50.0	16.0	犬山市	愛知県	犬山市	II
彩雲橋	(サイウンハン)	犬山富士線	1929	25.0	3.6	犬山市	愛知県	犬山市	III
前川原橋	(マエカワラハン)	富岡荒井線	2002	20.0	12.0	犬山市	愛知県	犬山市	II
小野洞橋	(オノボラハン)	継鹿尾富岡線	1973	34.0	5.0	犬山市	愛知県	犬山市	III
赤坂橋	(アカサカハン)	赤坂堂前線	1993	31.0	6.5	犬山市	愛知県	犬山市	III
合戦橋	(カッセンハン)	前原朝日線	1989	36.0	6.6	犬山市	愛知県	犬山市	II
石田橋	(イシダハン)	犬山富岡線	1991	20.0	10.0	犬山市	愛知県	犬山市	I
尾張パークウェイ5号跨道橋	(オウリバークウェイ5ゴウコドウキョウ)	今井14号線	1982	28.0	2.0	犬山市	愛知県	犬山市	II

橋梁名(フリガナ)		路線名	架設 年次 (西暦)	橋長 (m)	幅員 (m)	管理者	行政区域		点検 記録
						管理者名	都道府県 名	市区町村名	判定 区分
奥下屋跨道橋	(オクシモヤコトウキョウ)	城東地区27号線	1977	25.0	2.0	犬山市	愛知県	犬山市	Ⅱ
ライン大橋	(ラインオオハシ)	犬山3号線	1957	420.0	6.0	犬山市各務原市	愛知県	犬山市	Ⅱ
小倉町7号橋	(オクラチョウ7ゴウキョウ)	1662号線	不明	3.7	4	常滑市	愛知県	常滑市	Ⅱ
矢田2号橋	(ヤタ2ゴウキョウ)	1709号線	不明	4.05	4.7	常滑市	愛知県	常滑市	Ⅰ
三和橋	(ミワハシ)	1782号線	1986	11.05	5.4	常滑市	愛知県	常滑市	Ⅰ
久米2号橋	(クメ2ゴウキョウ)	1798号線	不明	11.4	5.4	常滑市	愛知県	常滑市	Ⅰ
刈場橋	(カリバハシ)	1841号線	不明	10.43	5.4	常滑市	愛知県	常滑市	Ⅰ
深田橋	(フカダハシ)	5026号線	1977	12.55	7.7	常滑市	愛知県	常滑市	Ⅰ
矢田4号橋	(ヤタ4ゴウキョウ)	5029号線	不明	5.6	4.8	常滑市	愛知県	常滑市	Ⅰ
矢田5号橋	(ヤタ5ゴウキョウ)	5032号線	不明	13.1	4.3	常滑市	愛知県	常滑市	Ⅰ
金山2号橋	(カナヤマ2ゴウキョウ)	5065号線	不明	11.8	5.1	常滑市	愛知県	常滑市	Ⅰ
久米3号橋	(クメ3ゴウキョウ)	5075号線	不明	10.4	5.4	常滑市	愛知県	常滑市	Ⅱ
さわやか橋	(サワヤカハシ)	5079号線	不明	9.4	5.4	常滑市	愛知県	常滑市	Ⅰ
新川小橋	(シンカワコハシ)	1009号線	1955	6.4	5	常滑市	愛知県	常滑市	Ⅱ
蒲池町2号橋	(カハイケチョウ2ゴウキョウ)	1197号線	不明	2.3	2.8	常滑市	愛知県	常滑市	Ⅰ
蒲池町1号橋	(カハイケチョウ1ゴウキョウ)	1198号線	不明	2.5	4.32	常滑市	愛知県	常滑市	Ⅱ
港町5号橋	(ミナトチョウ5ゴウキョウ)	1262号線	不明	3	2.9	常滑市	愛知県	常滑市	Ⅰ
港町4号橋	(ミナトチョウ4ゴウキョウ)	1265号線	不明	3.35	4.05	常滑市	愛知県	常滑市	Ⅱ
港町3号橋	(ミナトチョウ3ゴウキョウ)	1273号線	不明	5.7	12.84	常滑市	愛知県	常滑市	Ⅲ
港町2号橋	(ミナトチョウ2ゴウキョウ)	1283号線	不明	2.4	8	常滑市	愛知県	常滑市	Ⅰ
港町1号橋	(ミナトチョウ1ゴウキョウ)	1288号線	不明	4	6.85	常滑市	愛知県	常滑市	Ⅰ
明和町6号橋	(メイワチョウ6ゴウキョウ)	1293号線	不明	4.8	4.8	常滑市	愛知県	常滑市	Ⅰ
大和町6号橋	(ヤマトチョウ6ゴウキョウ)	1301号線	不明	2.5	2	常滑市	愛知県	常滑市	Ⅰ
大和町5号橋	(ヤマトチョウ5ゴウキョウ)	1301号線	不明	3.95	1.23	常滑市	愛知県	常滑市	Ⅱ
大和町4号橋	(ヤマトチョウ4ゴウキョウ)	1305号線	不明	3	4.1	常滑市	愛知県	常滑市	Ⅰ
大和町1号橋	(ヤマトチョウ1ゴウキョウ)	1317号線	不明	3.7	2.66	常滑市	愛知県	常滑市	Ⅱ
多屋町1号橋	(タヤチョウ1ゴウキョウ)	1322号線	不明	3.6	4.08	常滑市	愛知県	常滑市	Ⅱ
多屋町2号橋	(タヤチョウ2ゴウキョウ)	1322号線	不明	6.8	4.8	常滑市	愛知県	常滑市	Ⅰ
新田町1号橋	(シンデンチョウ1ゴウキョウ)	1455号線	不明	3.5	6.05	常滑市	愛知県	常滑市	Ⅲ
新浜町2号橋	(シンハマチョウ2ゴウキョウ)	1473号線	不明	10.82	7.2	常滑市	愛知県	常滑市	Ⅰ
伊奈橋	(イナハシ)	2004号線	1966	13	5.3	常滑市	愛知県	常滑市	Ⅱ
口田川樋門橋	(クチダガワヒモンキョウ)	2188号線	1963	12.26	3.55	常滑市	愛知県	常滑市	Ⅱ
出合橋	(デアイハシ)	2218号線	1997	6.9	5	常滑市	愛知県	常滑市	Ⅰ
本町2号橋	(ホンマチ2ゴウキョウ)	2222号線	不明	4	4.43	常滑市	愛知県	常滑市	Ⅲ
市場町記念橋	(イチバチョウキネンハシ)	2239号線	1915	5.8	3.68	常滑市	愛知県	常滑市	Ⅰ
奥条6号橋	(オクシヨウ6ゴウキョウ)	2257号線	不明	3	2.4	常滑市	愛知県	常滑市	Ⅰ
八千代橋	(ヤチヨハシ)	2297号線	1915	6	8.01	常滑市	愛知県	常滑市	Ⅰ
市場町1号橋	(イチバチョウ1ゴウキョウ)	2312号線	不明	3.15	3.54	常滑市	愛知県	常滑市	Ⅲ
奥条8号橋	(オクシヨウ8ゴウキョウ)	2378号線	不明	5.25	4	常滑市	愛知県	常滑市	Ⅰ
奥条10号橋	(オクシヨウ10ゴウキョウ)	2407号線	不明	5.2	6.35	常滑市	愛知県	常滑市	Ⅰ
奥条11号橋	(オクシヨウ11ゴウキョウ)	2408号線	不明	5.2	5.5	常滑市	愛知県	常滑市	Ⅱ
奥条12号橋	(オクシヨウ12ゴウキョウ)	2409号線	不明	4.4	5	常滑市	愛知県	常滑市	Ⅱ
奥条7号橋	(オクシヨウ7ゴウキョウ)	2467号線	不明	5.65	4.45	常滑市	愛知県	常滑市	Ⅰ

橋梁名(フリガナ)		路線名	架設年次(西暦)	橋長(m)	幅員(m)	管理者	行政区域		点検記録
						管理者名	都道府県名	市区町村名	判定区分
本町1号橋	(ホンマチ1ゴウキョウ)	2474号線	不明	5.72	6.2	常滑市	愛知県	常滑市	Ⅲ
西阿野橋	(ニシアノハシ)	2524号線	1977	8.5	12.85	常滑市	愛知県	常滑市	Ⅰ
樽水町1号橋	(タルミチヨウ1ゴウキョウ)	3009号線	不明	3	5.6	常滑市	愛知県	常滑市	Ⅱ
樽水町3号橋	(タルミチヨウ3ゴウキョウ)	3042号線	不明	6.4	6.8	常滑市	愛知県	常滑市	Ⅰ
阿野町1号橋	(アノチヨウ1ゴウキョウ)	3095号線	1970	9.5	4.6	常滑市	愛知県	常滑市	Ⅱ
泉町2号橋	(イズミチヨウ2ゴウキョウ)	3105号線	不明	4.2	18.2	常滑市	愛知県	常滑市	Ⅱ
泉町3号橋	(イズミチヨウ3ゴウキョウ)	3105号線	不明	6.65	8.45	常滑市	愛知県	常滑市	Ⅱ
泉町1号橋	(イズミチヨウ1ゴウキョウ)	3106号線	不明	3.55	2.9	常滑市	愛知県	常滑市	Ⅰ
井戸田町1号橋	(イトダチヨウ1ゴウキョウ)	3122号線	不明	4.33	4.5	常滑市	愛知県	常滑市	Ⅱ
御常橋	(ヲツネハシ)	3164号線	不明	5.8	6.1	常滑市	愛知県	常滑市	Ⅱ
阿野町2号橋	(アノチヨウ2ゴウキョウ)	3165号線	不明	5.23	5.27	常滑市	愛知県	常滑市	Ⅰ
樽水1号橋	(タルミ1ゴウキョウ)	3179号線	不明	4.8	4.5	常滑市	愛知県	常滑市	Ⅱ
春瀬橋	(シュンセハシ)	3188号線	不明	4.13	5.6	常滑市	愛知県	常滑市	Ⅱ
古場町3号橋	(コバチヨウ3ゴウキョウ)	3240号線	不明	12.8	5.3	常滑市	愛知県	常滑市	Ⅲ
古場町2号橋	(コバチヨウ2ゴウキョウ)	3241号線	不明	12.3	3.6	常滑市	愛知県	常滑市	Ⅲ
苅屋1号橋	(カリヤ1ゴウキョウ)	3273号線	不明	2.33	4.9	常滑市	愛知県	常滑市	Ⅱ
桧原1号橋	(ヒハラ1ゴウキョウ)	3279号線	不明	9.15	5.8	常滑市	愛知県	常滑市	Ⅰ
唐崎1号橋	(カラサキ1ゴウキョウ)	3293号線	不明	5.75	5	常滑市	愛知県	常滑市	Ⅰ
西阿野2号橋	(ニシアノ2ゴウキョウ)	3323号線	不明	6.9	4.7	常滑市	愛知県	常滑市	Ⅰ
境橋	(サカイハシ)	3328号線	不明	11.4	12.25	常滑市	愛知県	常滑市	Ⅰ
大谷10号橋	(オオタニ10ゴウキョウ)	3328号線	不明	2.5	8.1	常滑市	愛知県	常滑市	Ⅰ
大溪橋	(タイケイハシ)	3328号線	不明	8.25	10.47	常滑市	愛知県	常滑市	Ⅱ
中橋	(ナカハシ)	3328号線	1932	7.06	8.17	常滑市	愛知県	常滑市	Ⅱ
大谷1号橋	(オオタニ1ゴウキョウ)	3505号線	不明	2.6	2.87	常滑市	愛知県	常滑市	Ⅰ
大谷3号橋	(オオタニ3ゴウキョウ)	3510号線	不明	2.55	2.55	常滑市	愛知県	常滑市	Ⅱ
大谷7号橋	(オオタニ7ゴウキョウ)	3527号線	不明	2.5	3.6	常滑市	愛知県	常滑市	Ⅰ
向方橋	(ムカイカタハシ)	3530号線	1986	10.2	1.7	常滑市	愛知県	常滑市	Ⅱ
大谷9号橋	(オオタニ9ゴウキョウ)	3536号線	不明	5.02	3.05	常滑市	愛知県	常滑市	Ⅲ
大谷4号橋	(オオタニ4ゴウキョウ)	3537号線	不明	4.97	1	常滑市	愛知県	常滑市	Ⅲ
大谷6号橋	(オオタニ6ゴウキョウ)	3539号線	不明	3.7	3.12	常滑市	愛知県	常滑市	Ⅰ
小鈴谷1号橋	(コスガヤ1ゴウキョウ)	3562号線	不明	4.1	3.63	常滑市	愛知県	常滑市	Ⅲ
広目2号橋	(ヒロメ2ゴウキョウ)	3686号線	不明	2.1	3.72	常滑市	愛知県	常滑市	Ⅰ
広目3号橋	(ヒロメ3ゴウキョウ)	3687号線	不明	1.7	5.57	常滑市	愛知県	常滑市	Ⅰ
広目4号橋	(ヒロメ4ゴウキョウ)	3591号線	不明	2.15	1.92	常滑市	愛知県	常滑市	Ⅰ
広目6号橋	(ヒロメ6ゴウキョウ)	3688号線	不明	2.3	2.7	常滑市	愛知県	常滑市	Ⅰ
広目8号橋	(ヒロメ8ゴウキョウ)	3595号線	不明	9.9	3.65	常滑市	愛知県	常滑市	Ⅱ
坂井1号橋	(サカイ1ゴウキョウ)	3617号線	不明	3.81	3.08	常滑市	愛知県	常滑市	Ⅰ
小鈴谷3号橋	(コスガヤ3ゴウキョウ)	3684号線	不明	10	5.7	常滑市	愛知県	常滑市	Ⅰ
小鈴谷2号橋	(コスガヤ2ゴウキョウ)	3664号線	不明	8.4	4.2	常滑市	愛知県	常滑市	Ⅰ
大谷11号橋	(オオタニ11ゴウキョウ)	3665号線	1996	9.25	11	常滑市	愛知県	常滑市	Ⅰ
鈴溪橋	(レイケイハシ)	3675号線	不明	3.8	7.35	常滑市	愛知県	常滑市	Ⅰ
小鈴谷橋	(コスガヤハシ)	3675号線	不明	2.8	9.7	常滑市	愛知県	常滑市	Ⅰ
新浜橋	(シンハマハシ)	海岸線	1989	12.56	12.76	常滑市	愛知県	常滑市	Ⅰ

橋梁名(フリガナ)		路線名	架設 年次 (西暦)	橋長 (m)	幅員 (m)	管理者	行政区域		点検 記録
						管理者名	都道府県 名	市区町村名	判定 区分
常東橋	(ジョウトウハン)	常東線	1990	9.7	12.8	常滑市	愛知県	常滑市	I
西阿野1号橋	(ニシアノ1コウキョウ)	西阿野桧原線	不明	4.3	7.05	常滑市	愛知県	常滑市	I
白山橋	(ハクサンハン)	西阿野桧原線	1934	3.95	4.38	常滑市	愛知県	常滑市	I
小林町3号橋	(コバヤシチョウ3コウキョウ)	大野蒲池線	不明	3.7	6.65	常滑市	愛知県	常滑市	II
金山1号橋	(カナヤマ1コウキョウ)	小倉前山線	1965	3	4.95	常滑市	愛知県	常滑市	II
大谷5号橋	(オオタニ5コウキョウ)	大谷小鈴谷線	不明	5.5	4.6	常滑市	愛知県	常滑市	II
広目1号橋	(ヒロメ1コウキョウ)	広目線	不明	3.3	6.47	常滑市	愛知県	常滑市	II
広目5号橋	(ヒロメ5コウキョウ)	広目線	不明	2.28	6.82	常滑市	愛知県	常滑市	II
広目9号橋	(ヒロメ9コウキョウ)	広目線	不明	8.3	4.2	常滑市	愛知県	常滑市	I
小倉町9号橋	(オクラチョウ9コウキョウ)	1640号線	不明	2.9	6.05	常滑市	愛知県	常滑市	I
金山8号橋	(カナヤマ8コウキョウ)	5218号線	不明	7.9	7	常滑市	愛知県	常滑市	I
西阿野3号橋	(ニシアノ3コウキョウ)	6539号線	不明	7.5	5	常滑市	愛知県	常滑市	I
金山7号橋	(カナヤマ7コウキョウ)	5207号線	不明	8.44	7.7	常滑市	愛知県	常滑市	I
多屋3号橋	(タヤ3コウキョウ)	5521号線	不明	9.6	7.25	常滑市	愛知県	常滑市	I
久米6号橋	(クメ6コウキョウ)	5185号線	不明	11.4	5.4	常滑市	愛知県	常滑市	II
久米5号橋	(クメ5コウキョウ)	5185号線	不明	11.95	5.4	常滑市	愛知県	常滑市	I
久米4号橋	(クメ4コウキョウ)	5184号線	不明	12.5	5.4	常滑市	愛知県	常滑市	I
金山6号橋	(カナヤマ6コウキョウ)	5182号線	不明	13.45	5.3	常滑市	愛知県	常滑市	I
金山5号橋	(カナヤマ5コウキョウ)	5180号線	不明	13.5	5.3	常滑市	愛知県	常滑市	I
三岳新橋	(ミタケシンハン)	6514号線	不明	14.2	7.7	常滑市	愛知県	常滑市	I
金山3号橋	(カナヤマ3コウキョウ)	5172号線	不明	14.6	5.3	常滑市	愛知県	常滑市	I
金山4号橋	(カナヤマ4コウキョウ)	5177号線	不明	14.55	5.3	常滑市	愛知県	常滑市	I
天木橋	(アマキハン)	坂井富貴線	1987	20.6	7.2	常滑市	愛知県	常滑市	I
本宮橋	(ホングウハン)	樽水武豊線	2004	15.7	12.8	常滑市	愛知県	常滑市	II
三ツ池橋	(ミツイケハン)	西阿野桧原線	1993	28.6	13.2	常滑市	愛知県	常滑市	II
石瀬橋	(イシゼハン)	石瀬線	1981	18.4	6.2	常滑市	愛知県	常滑市	I
大野橋	(オオノハン)	大野蒲池線	2002	29.8	12.8	常滑市	愛知県	常滑市	I
久米橋	(クメハン)	1755号線	1984	15.2	6.7	常滑市	愛知県	常滑市	II
背地替橋	(セチガエハン)	1843号線	1966	14.8	3.3	常滑市	愛知県	常滑市	II
馬道橋	(バトウハン)	1851号線	1966	14.8	3.6	常滑市	愛知県	常滑市	II
立切橋	(タチキリハン)	1847号線	1966	16.7	3.1	常滑市	愛知県	常滑市	II
大坂橋	(オオサカハン)	5026号線	1975	15.57	7.32	常滑市	愛知県	常滑市	I
乗田橋	(ノリダハン)	5146号線	1981	17.95	5.7	常滑市	愛知県	常滑市	I
保示橋	(ホウジハン)	2311号線	1954	5.2	8.2	常滑市	愛知県	常滑市	I
矢田1号橋	(ヤタ1コウキョウ)	1665号線	不明	2.1	4	常滑市	愛知県	常滑市	II
樽水町2号橋	(タルミチョウ2コウキョウ)	中央線	不明	2.2	4	常滑市	愛知県	常滑市	I
小倉町3号橋	(オクラチョウ3コウキョウ)	1730号線	不明	2.4	4.6	常滑市	愛知県	常滑市	I
矢田3号橋	(ヤタ3コウキョウ)	1695号線	不明	2.2	4.5	常滑市	愛知県	常滑市	II
小倉町5号橋	(オクラチョウ5コウキョウ)	1644号線	不明	4	9.83	常滑市	愛知県	常滑市	I
小倉町4号橋	(オクラチョウ4コウキョウ)	1644号線	不明	2.1	4.6	常滑市	愛知県	常滑市	II
大谷2号橋	(オオタニ2コウキョウ)	3501号線	不明	3	4.5	常滑市	愛知県	常滑市	I
小倉町8号橋	(オクラチョウ8コウキョウ)	1635号線	不明	3.55	7.5	常滑市	愛知県	常滑市	I
桧原2号橋	(ヒハラ2コウキョウ)	3284号線	不明	3.45	6.05	常滑市	愛知県	常滑市	I

橋梁名(フリガナ)		路線名	架設年次(西暦)	橋長(m)	幅員(m)	管理者	行政区域		点検記録
						管理者名	都道府県名	市区町村名	判定区分
本町3号橋	(ホンマチ3ゴウキョウ)	2220号線	不明	2.8	2.95	常滑市	愛知県	常滑市	I
小倉町1号橋	(オクラチョウ1ゴウキョウ)	1606号線	不明	4.9	5.8	常滑市	愛知県	常滑市	I
西之口2号橋	(ニシノクチ2ゴウキョウ)	1142号線	不明	3.6	4	常滑市	愛知県	常滑市	III
本町4号橋	(ホンマチ4ゴウキョウ)	2218号線	不明	5.5	7	常滑市	愛知県	常滑市	II
小倉町6号橋	(オクラチョウ6ゴウキョウ)	小倉前山線	不明	3.7	6	常滑市	愛知県	常滑市	I
大谷8号橋	(オオタニ8ゴウキョウ)	3545号線	不明	3.05	6.4	常滑市	愛知県	常滑市	I
奥条13号橋	(オクジョウ13ゴウキョウ)	2413号線	不明	2.05	4	常滑市	愛知県	常滑市	I
古場町1号橋	(コバチョウ1ゴウキョウ)	3203号線	不明	4.7	4.1	常滑市	愛知県	常滑市	II
大野町1号橋	(オオノチョウ1ゴウキョウ)	1008号線	1955	5.1	4.8	常滑市	愛知県	常滑市	II
明和町5号橋	(メイワチョウ5ゴウキョウ)	1278号線	不明	5	14.62	常滑市	愛知県	常滑市	II
多屋2号樋門橋	(タヤ2ゴウヒモンキョウ)	1319号線	不明	5	4.75	常滑市	愛知県	常滑市	III
奥条9号橋	(オクジョウ9ゴウキョウ)	2376号線	不明	5.32	15.2	常滑市	愛知県	常滑市	II
小倉町2号橋	(オクラチョウ2ゴウキョウ)	1614号線	不明	6.1	5.2	常滑市	愛知県	常滑市	II
明和町1号橋	(メイワチョウ1ゴウキョウ)	1297号線	不明	5.3	4.4	常滑市	愛知県	常滑市	II
大和町4号橋(歩道)	(ヤマトチョウ4ゴウキョウ(ホドウ))	1305号線	不明	4.9	1.5	常滑市	愛知県	常滑市	II
白山橋(歩道)	(ハクサンバン(ホドウ))	西阿野絵原線	不明	6.3	1.5	常滑市	愛知県	常滑市	II
古場1号橋	(コバ1ゴウキョウ)	6562号線	不明	13.3	5.3	常滑市	愛知県	常滑市	I
古場2号橋	(コバ2ゴウキョウ)	6571号線	不明	11.4	5.3	常滑市	愛知県	常滑市	I
古場3号橋	(コバ3ゴウキョウ)	6572号線	不明	11.4	5.3	常滑市	愛知県	常滑市	I
古場4号橋	(コバ4ゴウキョウ)	6573号線	不明	11.4	5.3	常滑市	愛知県	常滑市	I
古場5号橋	(コバ5ゴウキョウ)	6574号線	不明	11.0	5.3	常滑市	愛知県	常滑市	I
大谷新橋	(オオタニシンバン)	3680号線	不明	8.4	13.0	常滑市	愛知県	常滑市	I
小鈴谷4号橋	(コスガヤ4ゴウキョウ)	7055号線	不明	6.3	8.9	常滑市	愛知県	常滑市	I
小鈴谷5号橋	(コスガヤ5ゴウキョウ)	7055号線	不明	19.7	10.1	常滑市	愛知県	常滑市	I
拉原跨道橋	(ケンワラホコウキョウ)	7036号線	不明	40.6	7.2	常滑市	愛知県	常滑市	II
湍前橋	(フチマエバン)	7064号線	1990	9.0	5.7	常滑市	愛知県	常滑市	I
隠橋	(カクレバン)	7062号線	1990	7.1	5.7	常滑市	愛知県	常滑市	I
西田面橋	(ニシタメンバン)	7074号線	不明	10.0	7.2	常滑市	愛知県	常滑市	I
広目10号橋	(ヒロメ10ゴウキョウ)	7103号線	不明	2.0	10.0	常滑市	愛知県	常滑市	I
広目11号橋	(ヒロメ11ゴウキョウ)	7103号線	不明	2.0	6.0	常滑市	愛知県	常滑市	I
竹之奥橋	(タケノオクバン)	7055号線	不明	34.3	7.7	常滑市	愛知県	常滑市	I
広目深田橋	(ヒロメフカダバン)	7089号線	不明	9.7	7.2	常滑市	愛知県	常滑市	I
竜泉寺橋	(リュウセンジバン)	松竹東西線	不明	5.6	6.8	江南市	愛知県	江南市	II
般若用水6号橋	(ハンニヤクスイ6ゴウキョウ)	北進線	1965	3.0	11.8	江南市	愛知県	江南市	II
和田橋	(ワダバン)	南北線	1967	2.6	7.6	江南市	愛知県	江南市	II
秋津橋	(アキツバン)	秋津線	不明	5.3	4.6	江南市	愛知県	江南市	II
青木川11号橋	(アオキガワ11ゴウキョウ)	砂場大口線	不明	4.4	7.2	江南市	愛知県	江南市	III
江森橋	(エモリバン)	高屋江森線	不明	2.1	4.5	江南市	愛知県	江南市	I
無名橋30	(ムメイキョウ30)	東部第684号線	不明	5.6	11.5	江南市	愛知県	江南市	II
乾橋	(イスイバン)	南部第387号線	1961	7.0	7.6	江南市	愛知県	江南市	I
青木川9号橋	(アオキガワ9ゴウキョウ)	江南大口線	1989	17.0	16.8	江南市	愛知県	江南市	II
河内屋川3号橋	(カワチヤガワ3ゴウバン)	大畝町3号線	1973	2.0	2.0	小牧市	愛知県	小牧市	I
河内屋川1号橋	(カワチヤガワ1ゴウバン)	大畝町1号線	1981	3.0	8.1	小牧市	愛知県	小牧市	I

橋梁名(フリガナ)		路線名	架設年次(西暦)	橋長(m)	幅員(m)	管理者	行政区域		点検記録
						管理者名	都道府県名	市区町村名	判定区分
河内屋川2号橋	(カワチヤカワ2ゴウハン)	大畝町2号線	1971	2.0	2.3	小牧市	愛知県	小牧市	I
札木橋	(フダキハン)	河内屋新田東出1号線	1981	2.0	3.0	小牧市	愛知県	小牧市	II
郷中1号橋	(ゴウナカ1ゴウハン)	大畝町1号線	1972	3.0	8.8	小牧市	愛知県	小牧市	I
宮後1号橋	(ミヤコウシロ1ゴウハン)	横内郷西1号線	1981	3.0	7.6	小牧市	愛知県	小牧市	II
河内屋川6号橋	(カワチヤカワ6ゴウハン)	高笹2号線	1976	3.0	5.4	小牧市	愛知県	小牧市	II
河内屋川8号橋	(カワチヤカワ8ゴウハン)	牛屋浦1号線	1978	2.0	8.7	小牧市	愛知県	小牧市	II
無名橋1	(ムメイキョウ1)	申塚1号線	1967	3.0	6.0	小牧市	愛知県	小牧市	II
矢戸川3号橋	(ヤトガワ3ゴウハン)	三ツ淵原新田雫子野7号線	1978	13.0	4.5	小牧市	愛知県	小牧市	II
郷中2号橋	(ゴウナカ2ゴウハン)	村北3号線	1975	2.0	2.3	小牧市	愛知県	小牧市	II
村北2号橋	(ムラキタ2ゴウハン)	村北4号線	1975	2.0	2.3	小牧市	愛知県	小牧市	I
村北1号橋	(ムラキタ1ゴウハン)	村前3号線	1974	2.0	2.4	小牧市	愛知県	小牧市	I
宮前2号橋	(ミヤマエ2ゴウハン)	宮後1号線	1982	2.0	6.2	小牧市	愛知県	小牧市	II
河内屋川7号橋	(カワチヤカワ7ゴウハン)	入鹿出新田郷前2号線	1979	4.0	6.0	小牧市	愛知県	小牧市	I
中池下橋	(ナカイシタハン)	入鹿出新田中池2号線	1980	2.0	3.3	小牧市	愛知県	小牧市	I
無名橋2	(ムメイキョウ2)	膝子1号線	1976	4.0	9.0	小牧市	愛知県	小牧市	I
無名橋3	(ムメイキョウ3)	入鹿出新田中池3号線	1979	2.0	2.7	小牧市	愛知県	小牧市	I
無名橋4	(ムメイキョウ4)	西播洲1号線	1981	2.0	2.7	小牧市	愛知県	小牧市	II
大島用水2号橋	(オオシマヨウスイ2ゴウハン)	境川左岸堤線	1967	3.0	2.7	小牧市	愛知県	小牧市	I
無名橋5	(ムメイキョウ5)	諏訪塚1号線	1979	2.0	4.1	小牧市	愛知県	小牧市	II
免田用水2号橋	(メダヨウスイ2ゴウハン)	東池田6号線	1978	3.0	5.9	小牧市	愛知県	小牧市	II
本庄用水1号橋	(ホンシヨウヨウスイ1ゴウハン)	洞木4号線	1981	2.0	1.8	小牧市	愛知県	小牧市	I
大島用水1号橋	(オオシマヨウスイ1ゴウハン)	西之島北屋敷4号線	不明	2.0	2.8	小牧市	愛知県	小牧市	I
無名橋6	(ムメイキョウ6)	境川右岸堤線	1975	4.0	3.7	小牧市	愛知県	小牧市	II
無名橋7	(ムメイキョウ7)	丁田2号線	不明	4.0	9.9	小牧市	愛知県	小牧市	II
無名橋8	(ムメイキョウ8)	西ノ田2号線	不明	3.0	6.4	小牧市	愛知県	小牧市	II
無名橋10	(ムメイキョウ10)	上針田3号線	1978	3.0	4.0	小牧市	愛知県	小牧市	II
無名橋12	(ムメイキョウ12)	上針田6号線	1978	3.0	9.7	小牧市	愛知県	小牧市	II
萱場橋	(カヤバハン)	トラクターミナル2号線	1976	13.0	6.5	小牧市	愛知県	小牧市	II
無名橋14	(ムメイキョウ14)	小木西一丁目10号線	1975	3.0	5.1	小牧市	愛知県	小牧市	II
青木川9号橋	(アオキカワ9ゴウハン)	小木西一丁目12号線	1975	3.0	5.0	小牧市	愛知県	小牧市	II
無名橋15	(ムメイキョウ15)	小木西二丁目9号線	1978	4.0	4.0	小牧市	愛知県	小牧市	II
無名橋16	(ムメイキョウ16)	小木西二丁目10号線	1975	4.0	5.0	小牧市	愛知県	小牧市	II
青木川11号橋	(アオキカワ11ゴウハン)	小木西二丁目4号線	1979	4.0	4.1	小牧市	愛知県	小牧市	I
青木川12号橋	(アオキカワ12ゴウハン)	小木西二丁目5号線	1979	3.0	4.0	小牧市	愛知県	小牧市	II
青木川13号橋	(アオキカワ13ゴウハン)	小木西二丁目6号線	1972	3.0	5.0	小牧市	愛知県	小牧市	II
青木川14号橋	(アオキカワ14ゴウハン)	小木西二丁目7号線	1973	3.0	4.0	小牧市	愛知県	小牧市	II
青木川10号橋	(アオキカワ10ゴウハン)	小木四丁目10号線	1969	3.0	5.0	小牧市	愛知県	小牧市	II
無名橋17	(ムメイキョウ17)	小木西三丁目1号線	1974	4.0	4.0	小牧市	愛知県	小牧市	II
青木川18号橋	(アオキカワ18ゴウハン)	小木西二丁目11号線	1975	3.0	4.0	小牧市	愛知県	小牧市	II
無名橋19	(ムメイキョウ19)	小木西二丁目11号線	1976	4.0	4.0	小牧市	愛知県	小牧市	II
青木川19号橋	(アオキカワ19ゴウハン)	小木西二丁目12号線	1974	3.0	5.0	小牧市	愛知県	小牧市	II
無名橋20	(ムメイキョウ20)	小木西二丁目12号線	1974	4.0	5.0	小牧市	愛知県	小牧市	II
青木川20号橋	(アオキカワ20ゴウハン)	小木西二丁目13号線	1979	3.0	6.5	小牧市	愛知県	小牧市	II

橋梁名(フリガナ)		路線名	架設年次(西暦)	橋長(m)	幅員(m)	管理者	行政区域		点検記録
						管理者名	都道府県名	市区町村名	判定区分
無名橋21	(ムメイキョウ21)	小木西二丁目13号線	1974	4.0	4.0	小牧市	愛知県	小牧市	Ⅱ
青木川15号橋	(アオキカワ15ゴウバシ)	小木西二丁目8号線	1974	3.0	5.0	小牧市	愛知県	小牧市	Ⅱ
青木川16号橋	(アオキカワ16ゴウバシ)	小木西二丁目9号線	1977	3.0	5.0	小牧市	愛知県	小牧市	Ⅰ
青木川17号橋	(アオキカワ17ゴウバシ)	小木西二丁目9号線	1975	3.0	5.0	小牧市	愛知県	小牧市	Ⅱ
中島川9号橋	(ナカシマカワ9ゴウバシ)	藤島二丁目1号線	1975	4.0	4.0	小牧市	愛知県	小牧市	Ⅰ
中島川10号橋	(ナカシマカワ10ゴウバシ)	藤島二丁目2号線	1976	4.0	4.0	小牧市	愛知県	小牧市	Ⅱ
中島川7号橋	(ナカシマカワ7ゴウバシ)	梵天8号線	1971	4.0	4.0	小牧市	愛知県	小牧市	Ⅱ
中島川8号橋	(ナカシマカワ8ゴウバシ)	梵天9号線	1971	4.0	4.0	小牧市	愛知県	小牧市	Ⅱ
中島川6号橋	(ナカシマカワ6ゴウバシ)	梵天11号線	1968	4.0	4.1	小牧市	愛知県	小牧市	Ⅱ
中島川4号橋	(ナカシマカワ4ゴウバシ)	藤島町中島6号線	1969	4.0	3.9	小牧市	愛知県	小牧市	Ⅱ
中島川5号橋	(ナカシマカワ5ゴウバシ)	藤島町中島7号線	1973	4.0	4.1	小牧市	愛知県	小牧市	Ⅱ
中島川1号橋	(ナカシマカワ1ゴウバシ)	藤島町中島1号線	1978	3.0	7.0	小牧市	愛知県	小牧市	Ⅱ
中島川2号橋	(ナカシマカワ2ゴウバシ)	藤島町中島2号線	1971	3.0	4.1	小牧市	愛知県	小牧市	Ⅱ
中島川3号橋	(ナカシマカワ3ゴウバシ)	藤島町中島8号線	1971	3.0	6.2	小牧市	愛知県	小牧市	Ⅱ
新中江川橋	(シンナカエカワバシ)	多気西町9号線	1973	2.0	4.3	小牧市	愛知県	小牧市	Ⅰ
無名橋23	(ムメイキョウ23)	多気事津橋丸田線	1972	3.0	5.0	小牧市	愛知県	小牧市	Ⅱ
小倉橋	(オクラバシ)	多気中町藤島町梵天線	不明	3.0	9.1	小牧市	愛知県	小牧市	Ⅱ
萩橋	(ハキバシ)	多気中町藤島町梵天線	不明	4.0	9.2	小牧市	愛知県	小牧市	Ⅱ
巾下川4号橋	(ハバシカワ4ゴウバシ)	巾下川左岸堤2号線	1976	2.0	1.8	小牧市	愛知県	小牧市	Ⅰ
巾橋	(ハババシ)	北巾1号線	1981	5.0	10.4	小牧市	愛知県	小牧市	Ⅱ
大蔵橋	(オクラバシ)	仲ノ町1号線	1975	6.0	3.1	小牧市	愛知県	小牧市	Ⅱ
後川1号橋	(ウシロカワ1ゴウバシ)	本田屋敷2号線	1981	4.0	4.4	小牧市	愛知県	小牧市	Ⅱ
忠三郎橋	(タダサヲウバシ)	久保一色北屋敷6号線	1977	4.0	2.2	小牧市	愛知県	小牧市	Ⅱ
後川2号橋	(ウシロカワ2ゴウバシ)	久保一色南二丁目6号線	不明	4.0	6.0	小牧市	愛知県	小牧市	Ⅱ
新堀用水1号橋	(シンホリヨウスイ1ゴウバシ)	久保一色寺西2号線	1973	3.0	3.0	小牧市	愛知県	小牧市	Ⅰ
後川3号橋	(ウシロカワ3ゴウバシ)	久保一色南二丁目6号線	不明	5.0	6.0	小牧市	愛知県	小牧市	Ⅰ
後川4号橋	(ウシロカワ4ゴウバシ)	久保一色南二丁目6号線	不明	4.0	6.0	小牧市	愛知県	小牧市	Ⅱ
美之市橋	(ミノイチバシ)	久保一色新田屋敷8号線	1982	4.0	8.9	小牧市	愛知県	小牧市	Ⅱ
佐久間川3号橋	(サクマカワ3ゴウバシ)	岩崎県住3号線	1973	6.0	7.5	小牧市	愛知県	小牧市	Ⅱ
佐久間川2号橋	(サクマカワ2ゴウバシ)	久保一色南二丁目14号線	不明	4.0	10.7	小牧市	愛知県	小牧市	Ⅱ
無名橋26	(ムメイキョウ26)	間々原新田今池2号線	1978	2.0	7.4	小牧市	愛知県	小牧市	Ⅱ
無名橋27	(ムメイキョウ27)	柏森線	1981	2.0	6.7	小牧市	愛知県	小牧市	Ⅱ
原川1号橋	(ハラカワ1ゴウバシ)	岩崎村中1号線	1971	5.0	8.6	小牧市	愛知県	小牧市	Ⅰ
原川橋	(ハラカワバシ)	東長田1号線	1978	8.0	6.8	小牧市	愛知県	小牧市	Ⅱ
無名橋28	(ムメイキョウ28)	小牧原四丁目5号線	不明	9.0	8.0	小牧市	愛知県	小牧市	Ⅰ
無名橋29	(ムメイキョウ29)	常普請三ツ淵線	1981	2.0	13.6	小牧市	愛知県	小牧市	Ⅱ
宮浦橋	(ミヤウラバシ)	常普請三ツ淵線	1975	14.0	8.1	小牧市	愛知県	小牧市	Ⅱ
安田川12号橋	(ヤスタカワ12ゴウバシ)	間々本町17号線	1969	6.0	5.6	小牧市	愛知県	小牧市	Ⅱ
原川9号橋	(ハラカワ9ゴウバシ)	宮西2号線	1978	4.0	7.9	小牧市	愛知県	小牧市	Ⅱ
原川10号橋	(ハラカワ10ゴウバシ)	小牧一丁目6号線	1976	4.0	3.3	小牧市	愛知県	小牧市	Ⅰ
原川5号橋	(ハラカワ5ゴウバシ)	新町二丁目3号線	1982	4.0	6.0	小牧市	愛知県	小牧市	Ⅱ
原川6号橋	(ハラカワ6ゴウバシ)	新町二丁目5号線	1977	4.0	4.5	小牧市	愛知県	小牧市	Ⅱ
原川7号橋	(ハラカワ7ゴウバシ)	小牧二丁目1号線	1975	4.0	7.9	小牧市	愛知県	小牧市	Ⅱ

橋梁名(フリガナ)		路線名	架設年次(西暦)	橋長(m)	幅員(m)	管理者	行政区域		点検記録
						管理者名	都道府県名	市区町村名	判定区分
原川8号橋	(ハラカワ8ゴウバシ)	小牧二丁目2号線	1977	4.0	7.9	小牧市	愛知県	小牧市	Ⅱ
浦田川1号橋	(ウラタカワ1ゴウバシ)	新町三丁目5号線	1974	3.0	3.8	小牧市	愛知県	小牧市	Ⅱ
新境川5号橋	(シンカイカワ5ゴウバシ)	常普請二丁目10号線	1983	5.0	8.3	小牧市	愛知県	小牧市	Ⅰ
小針川3号橋	(オハリカワ3ゴウバシ)	宮ノ腰2号線	1968	2.0	4.5	小牧市	愛知県	小牧市	Ⅰ
小針川5号橋	(オハリカワ5ゴウバシ)	市之久田一丁目17号線	1968	2.0	3.0	小牧市	愛知県	小牧市	Ⅱ
丹波川2号橋	(タンバカワ2ゴウバシ)	南外山長田4号線	1981	2.0	5.3	小牧市	愛知県	小牧市	Ⅱ
丹波川3号橋	(タンバカワ3ゴウバシ)	南外山長田4号線	1982	2.0	5.5	小牧市	愛知県	小牧市	Ⅱ
丹波川1号橋	(タンバカワ1ゴウバシ)	市之久田二丁目2号線	1982	2.0	3.5	小牧市	愛知県	小牧市	Ⅱ
高畑橋	(タカハタバシ)	小針三丁目2号線	1978	3.0	4.0	小牧市	愛知県	小牧市	Ⅲ
無名橋33	(ムメイキョウ33)	下小針天神二丁目5号線	1985	3.0	5.8	小牧市	愛知県	小牧市	Ⅱ
中江川2号橋	(ナカエカワ2ゴウバシ)	多気東町9号線	1975	7.0	2.0	小牧市	愛知県	小牧市	Ⅱ
外山排水路4号橋	(トヤマハイスイロ4ゴウバシ)	掛割1号線	1977	3.0	3.5	小牧市	愛知県	小牧市	Ⅰ
外山排水路2号橋	(トヤマハイスイロ2ゴウバシ)	道上1号線	1977	3.0	2.3	小牧市	愛知県	小牧市	Ⅰ
四重橋	(シジユウバシ)	布袋内津線	1955	14.0	6.1	小牧市	愛知県	小牧市	Ⅱ
無名橋35	(ムメイキョウ35)	西脇線	1975	3.0	7.6	小牧市	愛知県	小牧市	Ⅱ
長田橋	(ナガタバシ)	田県東団地1号線	不明	10.0	2.0	小牧市	愛知県	小牧市	Ⅱ
無名橋37	(ムメイキョウ37)	久保山団地3号線	1971	3.0	5.6	小牧市	愛知県	小牧市	Ⅱ
沢川1号橋	(サワカワ1ゴウバシ)	郷浦31号線	不明	3.0	8.1	小牧市	愛知県	小牧市	Ⅱ
沢川2号橋	(サワカワ2ゴウバシ)	郷浦32号線	不明	2.0	7.0	小牧市	愛知県	小牧市	Ⅱ
沢川5号橋	(サワカワ5ゴウバシ)	郷浦2号線	1979	5.0	6.9	小牧市	愛知県	小牧市	Ⅰ
極楽橋	(ゴクワクバシ)	奥屋敷1号線	不明	6.0	6.7	小牧市	愛知県	小牧市	Ⅱ
堂橋	(ドウバシ)	山ノ田1号線	1977	4.0	4.3	小牧市	愛知県	小牧市	Ⅱ
反作橋	(ハンサバシ)	慶蔵前1号線	不明	3.0	7.4	小牧市	愛知県	小牧市	Ⅰ
澤橋	(サワバシ)	池俣前4号線	1981	3.0	6.0	小牧市	愛知県	小牧市	Ⅱ
無名橋38	(ムメイキョウ38)	文津池田2号線	1973	2.0	8.0	小牧市	愛知県	小牧市	Ⅰ
新川3号橋	(シンカワ3ゴウバシ)	下毛畑2号線	1974	5.0	3.6	小牧市	愛知県	小牧市	Ⅱ
無名橋43	(ムメイキョウ43)	郷浦3号線	不明	3.0	2.0	小牧市	愛知県	小牧市	Ⅱ
宮西橋	(ミヤニシバシ)	外坪東田中南原線	1983	7.0	3.8	小牧市	愛知県	小牧市	Ⅱ
外堀川1号橋	(ソトホリカワ1ゴウバシ)	東田中県住1号線	1967	5.0	1.5	小牧市	愛知県	小牧市	Ⅰ
外堀川3号橋	(ソトホリカワ3ゴウバシ)	西寺田2号線	1981	4.0	2.0	小牧市	愛知県	小牧市	Ⅱ
中川1号橋	(ナカガワ1ゴウバシ)	西寺田4号線	1983	2.0	2.4	小牧市	愛知県	小牧市	Ⅱ
西行橋	(サイキョウバシ)	下五反田1号線	1978	6.0	3.6	小牧市	愛知県	小牧市	Ⅱ
南中排水路3号橋	(ミナミナカハイスイロ3ゴウバシ)	下末北屋敷4号線	不明	3.0	3.4	小牧市	愛知県	小牧市	Ⅱ
池田川2号橋	(イケダカワ2ゴウバシ)	大畔3号線	不明	6.0	7.5	小牧市	愛知県	小牧市	Ⅰ
森下橋	(モリシタバシ)	大師線	1961	5.0	6.0	小牧市	愛知県	小牧市	Ⅲ
池田川3号橋	(イケダカワ3ゴウバシ)	北外山池田1号線	1981	6.0	3.1	小牧市	愛知県	小牧市	Ⅱ
石橋	(イシバシ)	内津線	1985	6.0	5.9	小牧市	愛知県	小牧市	Ⅱ
池田川4号橋	(イケダカワ4ゴウバシ)	北外山神田2号線	1976	5.0	2.0	小牧市	愛知県	小牧市	Ⅱ
神宮橋	(シングウバシ)	北外山神宮1号線	1957	6.0	6.2	小牧市	愛知県	小牧市	Ⅱ
池田橋	(イケダバシ)	北外山神宮3号線	1958	6.0	3.3	小牧市	愛知県	小牧市	Ⅱ
池田川5号橋	(イケダカワ5ゴウバシ)	間島3号線	1975	6.0	2.8	小牧市	愛知県	小牧市	Ⅲ
西行堂小橋	(サイキョウドウコバシ)	南外山屋敷4号線	1955	14.0	4.5	小牧市	愛知県	小牧市	Ⅱ
新造川1号橋	(シンゾウカワ1ゴウバシ)	蓮池1号線	1968	3.0	3.7	小牧市	愛知県	小牧市	Ⅰ

橋梁名(フリガナ)		路線名	架設年次(西暦)	橋長(m)	幅員(m)	管理者	行政区域		点検記録
						管理者名	都道府県名	市区町村名	判定区分
太平橋	(タイハイバン)	蓮池4号線	1973	5.0	3.3	小牧市	愛知県	小牧市	Ⅱ
砂原川1号橋	(サハラカワ1ゴウバン)	申新田2号線	1976	2.0	1.8	小牧市	愛知県	小牧市	Ⅰ
大山橋	(オオヤマバン)	大山川右岸堤2号線	1983	4.0	3.0	小牧市	愛知県	小牧市	Ⅱ
津川橋	(ツガワバン)	大山川右岸堤2号線	不明	8.0	4.3	小牧市	愛知県	小牧市	Ⅱ
新造川5号橋	(シンゾウカワ5ゴウバン)	大稲葉1号線	不明	14.0	4.5	小牧市	愛知県	小牧市	Ⅱ
新造川2号橋	(シンゾウカワ2ゴウバン)	蓮池5号線	1974	4.0	3.7	小牧市	愛知県	小牧市	Ⅰ
新造川3号橋	(シンゾウカワ3ゴウバン)	雨作4号線	1969	4.0	2.6	小牧市	愛知県	小牧市	Ⅰ
新造川4号橋	(シンゾウカワ4ゴウバン)	雨作1号線	2009	13.0	6.0	小牧市	愛知県	小牧市	Ⅱ
原川3号橋	(ハラカワ3ゴウバン)	東名側道北路線	1981	4.0	4.4	小牧市	愛知県	小牧市	Ⅱ
問屋3号橋	(トヤ3ゴウバン)	東名側道南路線	1981	4.0	3.9	小牧市	愛知県	小牧市	Ⅱ
無名橋49	(ムメイキョウ49)	大草上末線	1966	4.0	4.4	小牧市	愛知県	小牧市	Ⅱ
狩山戸川1号橋	(カリヤマドカワ1ゴウバン)	大草上末線	1978	5.0	6.5	小牧市	愛知県	小牧市	Ⅱ
花塚川6号橋	(ハナヅカカワ6ゴウバン)	東名側道北路線	1984	6.0	11.6	小牧市	愛知県	小牧市	Ⅰ
花塚川7号橋	(ハナヅカカワ7ゴウバン)	東名側道北路線	1978	6.0	13.3	小牧市	愛知県	小牧市	Ⅱ
新川4号橋	(シンカワ4ゴウバン)	東名側道北路線	1983	5.0	5.6	小牧市	愛知県	小牧市	Ⅱ
新川5号橋	(シンカワ5ゴウバン)	東名側道南路線	1975	5.0	4.0	小牧市	愛知県	小牧市	Ⅱ
無名橋50	(ムメイキョウ50)	東名側道北路線	1975	2.0	6.0	小牧市	愛知県	小牧市	Ⅱ
南中排水路1号橋	(ミナナカ排水路1号橋)	東名側道南路線	1981	3.0	6.0	小牧市	愛知県	小牧市	Ⅱ
西行堂川2号橋	(サイキョウドウカワ2ゴウバン)	高根三丁目3号線	1972	6.0	10.5	小牧市	愛知県	小牧市	Ⅱ
西行堂川3号橋	(サイキョウドウカワ3ゴウバン)	高根1号線	1972	6.0	3.0	小牧市	愛知県	小牧市	Ⅱ
西行堂川4号橋	(サイキョウドウカワ4ゴウバン)	平1号線	1973	6.0	2.0	小牧市	愛知県	小牧市	Ⅱ
西行堂川5号橋	(サイキョウドウカワ5ゴウバン)	東名側道北路線	1976	6.0	6.7	小牧市	愛知県	小牧市	Ⅱ
生地川1号橋	(キジカワ1ゴウバン)	深洞1号線	1955	3.0	3.5	小牧市	愛知県	小牧市	Ⅱ
狩山戸川5号橋	(カリヤマドカワ5ゴウバン)	下末川向1号線	不明	4.0	2.2	小牧市	愛知県	小牧市	Ⅰ
狩山戸川2号橋	(カリヤマドカワ2ゴウバン)	洞向6号線	不明	4.0	4.0	小牧市	愛知県	小牧市	Ⅱ
大洞川1号橋	(オホホラカワ1ゴウバン)	惣門1号線	不明	3.0	1.7	小牧市	愛知県	小牧市	Ⅰ
苗田川1号橋	(ナエダカワ1ゴウバン)	苗田1号線	1979	4.0	3.7	小牧市	愛知県	小牧市	Ⅱ
稚児川3号橋	(チゴカワ3ゴウバン)	岩次1号線	1983	5.0	4.5	小牧市	愛知県	小牧市	Ⅱ
無名橋58	(ムメイキョウ58)	野口定道5号線	不明	3.0	3.0	小牧市	愛知県	小牧市	Ⅱ
高畑橋	(タカハタバン)	野口大草線	1991	13.0	10.3	小牧市	愛知県	小牧市	Ⅰ
大山川2号橋	(オオヤマカワ2ゴウバン)	高畑1号線	1974	9.0	5.2	小牧市	愛知県	小牧市	Ⅰ
稚児川4号橋	(チゴカワ4ゴウバン)	大山南2号線	不明	7.0	6.3	小牧市	愛知県	小牧市	Ⅱ
稲葉橋	(イナハバン)	大山東大山南線	不明	7.0	7.7	小牧市	愛知県	小牧市	Ⅱ
野原川3号橋	(ノハラカワ3ゴウバン)	東向山4号線	1973	5.0	4.0	小牧市	愛知県	小牧市	Ⅱ
野原川5号橋	(ノハラカワ5ゴウバン)	大山川左岸堤池林線	不明	6.0	3.5	小牧市	愛知県	小牧市	Ⅱ
野原川4号橋	(ノハラカワ4ゴウバン)	野口島ノ田3号線	不明	6.0	3.7	小牧市	愛知県	小牧市	Ⅱ
妙堂川1号橋	(ミョウドウカワ1ゴウバン)	新外1号線	1977	2.0	5.3	小牧市	愛知県	小牧市	Ⅱ
妙堂川2号橋	(ミョウドウカワ2ゴウバン)	野口池之内線	1973	3.0	7.0	小牧市	愛知県	小牧市	Ⅱ
野原川2号橋	(ノハラカワ2ゴウバン)	野口達井那1号線	不明	5.0	3.0	小牧市	愛知県	小牧市	Ⅱ
大山南橋	(オオヤマミナバン)	野口高畑6号線	2011	14.0	3.2	小牧市	愛知県	小牧市	Ⅰ
桃ヶ丘1号橋	(モモガオカ1ゴウバン)	桃ヶ丘一丁目12号線	1980	14.0	6.0	小牧市	愛知県	小牧市	Ⅱ
平橋	(タイラバン)	下末通学線	1977	6.0	9.0	小牧市	愛知県	小牧市	Ⅱ
新藤助橋	(シントウスケバン)	野口大山大草線	1985	16.0	16.0	小牧市	愛知県	小牧市	Ⅱ

橋梁名(フリガナ)		路線名	架設年次(西暦)	橋長(m)	幅員(m)	管理者	行政区域		点検記録
						管理者名	都道府県名	市区町村名	判定区分
中川橋	(ナカガワハシ)	蛤田1号線	1987	20.0	6.0	小牧市	愛知県	小牧市	Ⅱ
萱場北上橋	(カヤバキタシモハシ)	東名側道北路線	1960	22.0	3.7	小牧市	愛知県	小牧市	Ⅱ
菖蒲池橋	(ショウブイケハシ)	菖蒲池1号線	1987	29.0	3.2	小牧市	愛知県	小牧市	Ⅱ
大井前橋	(オオイマエハシ)	大井前1号線	1985	33.0	5.5	小牧市	愛知県	小牧市	Ⅱ
土手橋	(ドウトハシ)	投里2号線	1979	24.0	10.6	小牧市	愛知県	小牧市	Ⅱ
古雅1号橋	(コカ1ゴウハシ)	古雅三丁目16号線	1980	17.0	7.5	小牧市	愛知県	小牧市	Ⅱ
定根洞橋	(サダネボウハシ)	大草北1号線	1985	18.0	6.0	小牧市	愛知県	小牧市	Ⅱ
古川北橋	(フルカワキタハシ)	二重堀川向1号線	1965	16.0	3.0	小牧市	愛知県	小牧市	Ⅱ
管理橋	(カンリハシ)	大山川右岸堤1号線	1981	19.0	4.1	小牧市	愛知県	小牧市	Ⅱ
萱場橋	(カヤバハシ)	宮西2号線	1988	32.0	6.0	小牧市	愛知県	小牧市	Ⅱ
萱場北下橋	(カヤバキタシモハシ)	東名側道南路線	1972	22.0	3.7	小牧市	愛知県	小牧市	Ⅱ
蔦ヶ巣橋	(トビガスハシ)	蔦ヶ巣5号線	1985	21.0	6.0	小牧市	愛知県	小牧市	Ⅱ
道木橋	(ドウキハシ)	野口林地之内線	1987	15.0	7.0	小牧市	愛知県	小牧市	Ⅰ
十三塚橋	(ジュウサンヅカハシ)	多氣中町藤島町梵天線	1968	24.0	11.5	小牧市	愛知県	小牧市	Ⅱ
不発橋	(フツハシ)	北外山川向4号線	1993	34.0	13.0	小牧市	愛知県	小牧市	Ⅱ
無名橋63	(ムメイキョウ63)	トラックターミナル6号線	不明	14.4	2.5	小牧市	愛知県	小牧市	Ⅱ
巾下川橋	(ハシタガワハシ)	小木西一丁目13号線	不明	15.6	2.1	小牧市	愛知県	小牧市	Ⅱ
無名橋30	(ムメイキョウ30)	北浦1号線	不明	2.4	6.8	小牧市	愛知県	小牧市	Ⅰ
無名橋51	(ムメイキョウ51)	高根1号線	不明	2.4	18.9	小牧市	愛知県	小牧市	Ⅱ
出会橋	(デアイハシ)	西上2号線	不明	19.0	6.0	小牧市	愛知県	小牧市	Ⅱ
無名橋55	(ムメイキョウ55)	野口鳥坂16号線	不明	3.1	4.0	小牧市	愛知県	小牧市	Ⅰ
無名橋61	(ムメイキョウ61)	大草北2号線	不明	17.2	4.0	小牧市	愛知県	小牧市	Ⅱ
無名橋56	(ムメイキョウ56)	新造1号線	不明	2.5	7.1	小牧市	愛知県	小牧市	Ⅱ
光ヶ丘3号橋	(ヒカガキオカ3ゴウハシ)	光ヶ丘五丁目4号線	1995	32.0	8.0	小牧市	愛知県	小牧市	Ⅱ
下赤池橋	(シモアカイケハシ)	市道00-122号線	1987	45.0	11.4	稲沢市	愛知県	稲沢市	Ⅱ
幹矢橋	(カンヤハシ)	市道00-124号線	1969	18.6	6.0	稲沢市	愛知県	稲沢市	Ⅱ
第二幹矢橋	(ダイニカンヤハシ)	市道00-124号線	1981	26.0	6.0	稲沢市	愛知県	稲沢市	Ⅱ
国治橋	(クニナルハシ)	市道00-143号線	1979	18.0	16.0	稲沢市	愛知県	稲沢市	Ⅱ
大江橋	(オオエハシ)	市道00-007号線	1955	21.0	14.8	稲沢市	愛知県	稲沢市	Ⅱ
大里橋	(オオサトハシ)	市道00-125号線	1975	16.0	12.0	稲沢市	愛知県	稲沢市	Ⅱ
幹梅橋	(カンバイハシ)	市道00-124号線	1970	15.0	6.5	稲沢市	愛知県	稲沢市	Ⅱ
高御堂2号橋	(タカミツウ2ゴウキョウ)	市道00-138号線	1977	12.0	5.0	稲沢市	愛知県	稲沢市	Ⅱ
稲春橋	(イナハルハシ)	市道00-140号線	1991	66.0	9.5	稲沢市	愛知県	稲沢市	Ⅱ
領内川橋	(リョウナイガワハシ)	市道祖父江稲沢線	1971	28.0	7.0	稲沢市	愛知県	稲沢市	Ⅲ
名探橋	(メイタンハシ)	市道H002号線	1986	26.0	8.0	稲沢市	愛知県	稲沢市	Ⅱ
宮浦橋	(ミヤウラハシ)	市道H003号線	1985	59.0	12.2	稲沢市	愛知県	稲沢市	Ⅱ
巡見橋	(ジユケンハシ)	市道H003号線	1970	44.0	6.1	稲沢市	愛知県	稲沢市	Ⅲ
井之上橋	(イノウエハシ)	市道H005号線	1989	26.0	12.8	稲沢市	愛知県	稲沢市	Ⅱ
長岡1号橋	(ナガオカ1ゴウハシ)	市道神明津西橋之本線	1982	15.0	7.0	稲沢市	愛知県	稲沢市	Ⅱ
山崎橋	(ヤマザキハシ)	市道祖父江山崎線	1972	25.0	5.5	稲沢市	愛知県	稲沢市	Ⅲ
山西橋	(ヤマニシハシ)	市道山崎通学線	1972	22.0	4.1	稲沢市	愛知県	稲沢市	Ⅲ
両寺内橋	(リョウジナイハシ)	市道野田桜方線	1971	26.0	5.7	稲沢市	愛知県	稲沢市	Ⅱ
南新田橋	(ナミシンデンハシ)	市道神明津丸洲1号線	1982	17.0	5.5	稲沢市	愛知県	稲沢市	Ⅲ

橋梁名(フリガナ)		路線名	架設年次(西暦)	橋長(m)	幅員(m)	管理者	行政区域		点検記録
						管理者名	都道府県名	市区町村名	判定区分
寺島橋	(テラジマハシ)	市道藤梓本郷線	1973	24.0	5.5	稲沢市	愛知県	稲沢市	Ⅲ
明中橋	(メイチュウハシ)	市道八神線	1972	24.0	7.1	稲沢市	愛知県	稲沢市	Ⅲ
嫁振橋	(ヨメフリハシ)	市道H230号線	2000	63.0	6.9	稲沢市	愛知県	稲沢市	Ⅱ
那古良橋	(ナコラハシ)	市道H230号線	2001	26.0	7.0	稲沢市	愛知県	稲沢市	Ⅱ
上牧橋	(カヌキハシ)	市道上牧笹原線	1971	24.0	6.6	稲沢市	愛知県	稲沢市	Ⅲ
蘇水橋	(ススイハシ)	市道S2376号線	1992	17.0	10.0	稲沢市	愛知県	稲沢市	Ⅱ
下起橋	(シモコシハシ)	市道H1450号線	1992	65.0	5.3	稲沢市	愛知県	稲沢市	Ⅲ
川田橋	(カワタハシ)	市道1142号線	1991	25.8	4.0	稲沢市	愛知県	稲沢市	Ⅱ
貴船橋	(キフネハシ)	市道7711号線	1995	24.8	6.2	稲沢市	愛知県	稲沢市	Ⅱ
五下橋	(ゴシタハシ)	市道1479号線	1971	45.0	4.2	稲沢市	愛知県	稲沢市	Ⅲ
筋野橋	(スジノハシ)	市道6262号線	2002	23.3	6.2	稲沢市	愛知県	稲沢市	Ⅱ
高御堂1号橋	(タカミドウゴウキョウ)	市道2122号線	1977	12.0	5.0	稲沢市	愛知県	稲沢市	Ⅱ
平野MYP1	(ヒラノエムワイビー1)	市道4643号線	2003	18.0	6.1	稲沢市	愛知県	稲沢市	Ⅱ
寺浦橋	(テラウラハシ)	市道2316号線	不明	11.5	10.7	稲沢市	愛知県	稲沢市	Ⅱ
名水橋	(メイスイハシ)	市道6261号線	不明	19.0	3.0	稲沢市	愛知県	稲沢市	Ⅱ
中橋	(ナカハシ)	市道6263号線	1992	26.0	4.1	稲沢市	愛知県	稲沢市	Ⅱ
白山橋	(ハクサンハシ)	市道6319号線	1959	18.0	4.0	稲沢市	愛知県	稲沢市	Ⅲ
森上橋	(モリカミハシ)	市道8210号線	1964	43.7	4.0	稲沢市	愛知県	稲沢市	Ⅱ
吉野橋	(ヨシノハシ)	市道7587号線	1967	25.0	5.0	稲沢市	愛知県	稲沢市	Ⅱ
目比川橋	(メヒガワハシ)	市道6484号線	1985	15.2	5.0	稲沢市	愛知県	稲沢市	Ⅱ
奥田FC3	(オクダエフシー3)	市道3659号線	不明	16.0	4.5	稲沢市	愛知県	稲沢市	Ⅱ
奥田FC4	(オクダエフシー4)	市道3663号線	不明	17.0	5.0	稲沢市	愛知県	稲沢市	Ⅱ
奥田FC5	(オクダエフシー5)	市道3666号線	不明	15.0	5.0	稲沢市	愛知県	稲沢市	Ⅱ
高重FC1	(タカシゲエフシー1)	市道3699号線	不明	16.0	3.0	稲沢市	愛知県	稲沢市	Ⅱ
西溝口MKC5	(ニシヅグチエムケーシー5)	市道6350号線	不明	19.0	11.2	稲沢市	愛知県	稲沢市	Ⅲ
野崎MKC10	(ノサキエムケーシー10)	市道6353号線	1977	18.0	5.1	稲沢市	愛知県	稲沢市	Ⅱ
矢合MYP3	(ヤワセエムワイビー3)	市道7279号線	不明	16.0	3.2	稲沢市	愛知県	稲沢市	Ⅱ
新四ツ屋橋	(シンヨツヤハシ)	市道8085号線	1989	23.0	5.0	稲沢市	愛知県	稲沢市	Ⅱ
雁橋	(カリハシ)	市道7102号線	1954	17.9	3.8	稲沢市	愛知県	稲沢市	Ⅱ
元六橋	(モトロクハシ)	市道8086号線	1987	25.0	5.6	稲沢市	愛知県	稲沢市	Ⅱ
桜小橋	(サクラコハシ)	市道S3354号線	1971	24.0	2.0	稲沢市	愛知県	稲沢市	Ⅲ
長岡7号橋	(ナガオカ7ゴウハシ)	市道S218号線	1982	20.5	4.5	稲沢市	愛知県	稲沢市	Ⅱ
山五橋	(ヤマゴハシ)	市道S204号線	1982	22.0	4.3	稲沢市	愛知県	稲沢市	Ⅲ
長岡5号橋	(ナガオカ5ゴウハシ)	市道馬飼巡環線	1982	17.0	9.6	稲沢市	愛知県	稲沢市	Ⅱ
長岡3号橋	(ナガオカ3ゴウハシ)	市道毘沙門西鵜之本線	1982	17.0	5.5	稲沢市	愛知県	稲沢市	Ⅱ
滝上橋	(タキガミハシ)	市道大牧丸淵線	1972	26.0	5.5	稲沢市	愛知県	稲沢市	Ⅱ
観音堂橋	(カンノドウハシ)	市道H1060号線	1987	26.0	4.5	稲沢市	愛知県	稲沢市	Ⅱ
城西橋	(シロシハシ)	市道城西15号線	1987	60.0	2.0	稲沢市	愛知県	稲沢市	Ⅱ
平六橋	(ヘイロクハシ)	市道嫁振20号線	1973	44.0	4.0	稲沢市	愛知県	稲沢市	Ⅱ
中三宅橋	(ナカミヤケハシ)	市道H1190号線	1974	22.0	6.0	稲沢市	愛知県	稲沢市	Ⅱ
法立橋	(ホウリユウハシ)	市道法立2号線	1964	56.2	2.4	稲沢市	愛知県	稲沢市	Ⅱ
幽玄橋	(ユウケンハシ)	橋向町並線	1970	5.0	10.0	新城市	愛知県	新城市	Ⅱ
桜橋	(サクラハシ)	東新町桜淵線	1968	12.0	4.5	新城市	愛知県	新城市	Ⅲ

橋梁名(フリガナ)		路線名	架設 年次 (西暦)	橋長 (m)	幅員 (m)	管理者	行政区域		点検 記録
						管理者名	都道府県 名	市区町村名	判定 区分
南橋	(ミナミバシ)	石田豊島線	不明	2.0	7.6	新城市	愛知県	新城市	Ⅱ
南二号橋	(ミナミ2ゴウバシ)	石田豊島線	不明	3.0	7.8	新城市	愛知県	新城市	Ⅱ
上平井橋	(カミヒライバシ)	上平井線	1967	8.0	4.5	新城市	愛知県	新城市	Ⅱ
雲雀橋	(ヒバリバシ)	八東穂県社線	2009	10.0	4.0	新城市	愛知県	新城市	Ⅱ
榊橋	(サカキバシ)	市川線	2003	9.0	5.5	新城市	愛知県	新城市	Ⅱ
万灯橋	(マンドウバシ)	市川線	2002	9.0	5.0	新城市	愛知県	新城市	Ⅱ
宮前橋	(ミヤマエバシ)	市川線	2002	4.0	7.6	新城市	愛知県	新城市	Ⅰ
無名橋	(ムネバシ)	一鍛田大原線	不明	2.0	12.0	新城市	愛知県	新城市	Ⅱ
曾根橋	(ソネバシ)	大廻り大幡線	不明	8.0	10.7	新城市	愛知県	新城市	Ⅱ
甲田橋	(コウタバシ)	八東穂県社線	2008	12.0	10.5	新城市	愛知県	新城市	Ⅱ
2号橋	(2ゴウバシ)	吉村線	2003	6.0	8.0	新城市	愛知県	新城市	Ⅱ
3号橋	(3ゴウバシ)	吉村線	2003	3.0	21.2	新城市	愛知県	新城市	Ⅱ
4号橋	(4ゴウバシ)	吉村線	2004	2.0	6.8	新城市	愛知県	新城市	Ⅱ
荒井前橋	(アライマエバシ)	吉村線	1973	7.0	4.1	新城市	愛知県	新城市	Ⅱ
1号橋	(1ゴウバシ)	川売線	1973	9.0	4.0	新城市	愛知県	新城市	Ⅱ
1号橋	(1ゴウバシ)	上吉田竹ノ輪線	1989	3.0	5.0	新城市	愛知県	新城市	Ⅱ
大平橋	(オオヒラバシ)	真菰大林線	1992	11.0	5.4	新城市	愛知県	新城市	Ⅱ
1号橋	(1ゴウバシ)	鳳地線	不明	5.0	3.6	新城市	愛知県	新城市	Ⅰ
岩波橋	(イワミバシ)	田原愛郷線	1966	4.0	4.5	新城市	愛知県	新城市	Ⅱ
明和橋	(メイワバシ)	高里千方町線	1987	13.0	7.2	新城市	愛知県	新城市	Ⅱ
細久曾高橋	(ホソクソダカバシ)	赤羽根線	1970	3.0	3.0	新城市	愛知県	新城市	Ⅱ
6号橋	(6ゴウバシ)	赤羽根線	1968	6.0	3.0	新城市	愛知県	新城市	Ⅱ
井道橋	(イミチバシ)	井道桜淵公園線	不明	2.0	7.2	新城市	愛知県	新城市	Ⅱ
城山橋	(シヨウヤマバシ)	臼子線	不明	5.0	3.5	新城市	愛知県	新城市	Ⅱ
臼子橋	(ウスゴバシ)	臼子線	不明	4.0	4.9	新城市	愛知県	新城市	Ⅱ
山村橋	(ヤマムラバシ)	山村野田線	1968	4.0	3.5	新城市	愛知県	新城市	Ⅱ
蔵貝津橋	(クラカイヅバシ)	杉山線	不明	6.0	4.5	新城市	愛知県	新城市	Ⅱ
外畑橋	(ソトハタバシ)	川田野田線	不明	2.0	8.1	新城市	愛知県	新城市	Ⅰ
久保川橋	(クボカワバシ)	出沢寒狭橋線	1930	9.0	5.5	新城市	愛知県	新城市	Ⅱ
重広橋	(シゲヒロバシ)	矢部大宮線	不明	4.0	4.1	新城市	愛知県	新城市	Ⅱ
東田橋	(ヒガシタバシ)	茶臼山線	2000	11.0	7.0	新城市	愛知県	新城市	Ⅰ
敷添橋	(ヤブゾエバシ)	茶臼山平井線	不明	5.0	5.6	新城市	愛知県	新城市	Ⅰ
門前橋	(モンゼンバシ)	茶臼山平井線	不明	3.0	4.2	新城市	愛知県	新城市	Ⅱ
富平橋	(トミヒラバシ)	茶臼山平井線	不明	8.0	5.7	新城市	愛知県	新城市	Ⅲ
下光仏橋	(シモコウブツバシ)	富沢下川路線	不明	3.0	5.0	新城市	愛知県	新城市	Ⅱ
広瀬橋	(ヒロセバシ)	富沢下川路線	不明	10.0	3.2	新城市	愛知県	新城市	Ⅱ
新在家橋	(シンザイケバシ)	峯山線	不明	4.0	4.3	新城市	愛知県	新城市	Ⅱ
斧久保橋	(オノクホバシ)	峯山線	不明	3.0	3.2	新城市	愛知県	新城市	Ⅲ
峯山橋	(ミネヤマバシ)	峯山線	1961	5.0	4.3	新城市	愛知県	新城市	Ⅱ
西沢橋	(ニシザワバシ)	八名井線	1998	8.0	5.9	新城市	愛知県	新城市	Ⅱ
沢端橋	(サワハシバシ)	八名井線	不明	6.0	9.8	新城市	愛知県	新城市	Ⅱ
広見橋	(ヒロミバシ)	一鍛田黒田線	1961	4.0	3.7	新城市	愛知県	新城市	Ⅱ
仁田橋	(ニオウバシ)	南田市場線	不明	7.0	3.0	新城市	愛知県	新城市	Ⅱ

橋梁名(フリガナ)		路線名	架設年次(西暦)	橋長(m)	幅員(m)	管理者	行政区域		点検記録
						管理者名	都道府県名	市区町村名	判定区分
北川橋	(キカウハシ)	南田市場線	1959	11.0	3.0	新城市	愛知県	新城市	Ⅱ
1号橋	(1ゴウハシ)	古城跡線	不明	4.0	3.9	新城市	愛知県	新城市	Ⅱ
1号橋	(1ゴウハシ)	玖老勢大石線	不明	6.0	5.3	新城市	愛知県	新城市	Ⅲ
2号橋	(2ゴウハシ)	玖老勢大石線	不明	6.0	4.1	新城市	愛知県	新城市	Ⅱ
1号橋	(1ゴウハシ)	峰郷中線	不明	3.0	2.8	新城市	愛知県	新城市	Ⅱ
乳岩橋	(チウワシ)	乳岩線	1961	7.0	4.5	新城市	愛知県	新城市	Ⅱ
1号橋	(1ゴウハシ)	乳岩線	不明	4.0	3.6	新城市	愛知県	新城市	Ⅰ
1号橋	(1ゴウハシ)	望月線	不明	8.0	2.9	新城市	愛知県	新城市	Ⅱ
2号橋	(2ゴウハシ)	玖老勢海老線	不明	8.0	4.0	新城市	愛知県	新城市	Ⅱ
3号橋	(3ゴウハシ)	玖老勢海老線	1979	10.0	4.0	新城市	愛知県	新城市	Ⅱ
二川橋	(フカウハシ)	大島線	1971	11.0	4.0	新城市	愛知県	新城市	Ⅱ
1号橋	(1ゴウハシ)	大島線	不明	3.0	4.0	新城市	愛知県	新城市	Ⅱ
分野橋	(フノウハシ)	禎原玖老勢線	1953	9.0	3.6	新城市	愛知県	新城市	Ⅱ
木和田1号橋	(キワダ1ゴウハシ)	守義愛郷線	1971	5.0	4.1	新城市	愛知県	新城市	Ⅱ
ヨコハタ橋	(ヨコハタハシ)	田原木和田線	1969	7.0	1.0	新城市	愛知県	新城市	Ⅱ
12号橋	(12ゴウハシ)	田代古戸線	不明	9.0	4.0	新城市	愛知県	新城市	Ⅱ
貝津橋	(カイヅハシ)	田代古戸線	1968	4.0	3.6	新城市	愛知県	新城市	Ⅱ
月見橋	(ツキミハシ)	宮ノ西橋向線	1938	5.0	2.6	新城市	愛知県	新城市	Ⅲ
花見橋	(ハナミハシ)	日見野八名井田線	1955	5.0	5.0	新城市	愛知県	新城市	Ⅲ
1号橋	(1ゴウハシ)	柿平宮前線	不明	12.0	3.0	新城市	愛知県	新城市	Ⅰ
浦澤橋	(ウラザワハシ)	下吉田郷中線	1931	4.0	6.3	新城市	愛知県	新城市	Ⅱ
下田橋	(シモダハシ)	下吉田郷中線	1931	12.0	5.4	新城市	愛知県	新城市	Ⅲ
樋詰橋	(トイヅメハシ)	内金本線	2010	24.8	11.0	新城市	愛知県	新城市	Ⅱ
分垂橋	(フンダレハシ)	田代分垂線	2007	16.0	5.5	新城市	愛知県	新城市	Ⅱ
無名橋1	(ムメイキョウ1)	名和南北線	不明	5.0	5.5	東海市	愛知県	東海市	Ⅰ
無名橋2	(ムメイキョウ2)	池替地1号線	不明	3.0	1.5	東海市	愛知県	東海市	Ⅱ
無名橋3	(ムメイキョウ3)	後西8号線	不明	3.0	4.1	東海市	愛知県	東海市	Ⅰ
無名橋4	(ムメイキョウ4)	石田3号線	不明	3.0	3.0	東海市	愛知県	東海市	Ⅰ
無名橋5	(ムメイキョウ5)	八幡前1号線	不明	4.0	1.0	東海市	愛知県	東海市	Ⅰ
無名橋6	(ムメイキョウ6)	向イ山1号線	不明	4.0	2.5	東海市	愛知県	東海市	Ⅰ
戸石橋	(トシハシ)	濁池3号線	不明	6.0	7.3	東海市	愛知県	東海市	Ⅰ
無名橋7	(ムメイキョウ7)	神田7号線	不明	2.0	7.5	東海市	愛知県	東海市	Ⅰ
無名橋8	(ムメイキョウ8)	神田8号線	不明	2.0	6.3	東海市	愛知県	東海市	Ⅰ
山東橋	(ヤマヒガシハシ)	二反表1号線	1980	12.0	2.3	東海市	愛知県	東海市	Ⅱ
無名橋9	(ムメイキョウ9)	嫁田線	不明	11.0	3.7	東海市	愛知県	東海市	Ⅰ
無名橋10	(ムメイキョウ10)	鏡山1号線	不明	11.0	3.7	東海市	愛知県	東海市	Ⅰ
寿鎌橋	(スガマハシ)	北中ノ山1号線	1974	12.0	4.2	東海市	愛知県	東海市	Ⅱ
無名橋11	(ムメイキョウ11)	中川右岸線	不明	8.0	1.7	東海市	愛知県	東海市	Ⅰ
無名橋12	(ムメイキョウ12)	奥山川線	不明	2.0	4.5	東海市	愛知県	東海市	Ⅰ
新嫁田橋	(シンヨメダハシ)	渡内東1号線	1999	11.0	12.3	東海市	愛知県	東海市	Ⅱ
蕨山第2橋	(ワラビヤマダニハシ)	蕨山4号線	1992	12.0	4.8	東海市	愛知県	東海市	Ⅰ
蕨山橋	(ワラビヤマハシ)	蕨山6号線	1989	12.0	6.0	東海市	愛知県	東海市	Ⅰ
無名橋13	(ムメイキョウ13)	山ノ田1号線	不明	12.0	3.2	東海市	愛知県	東海市	Ⅰ

橋梁名(フリガナ)		路線名	架設年次(西暦)	橋長(m)	幅員(m)	管理者	行政区域		点検記録
						管理者名	都道府県名	市区町村名	判定区分
貴船橋	(キフネハン)	大池北線	1978	11.0	18.2	東海市	愛知県	東海市	Ⅱ
山崎橋	(ヤマザキハン)	貴船10号線	1972	8.0	6.8	東海市	愛知県	東海市	Ⅰ
無名橋14	(ムメイキョウ14)	張本線	不明	3.0	1.8	東海市	愛知県	東海市	Ⅱ
才道橋	(サイドウハン)	才道1号線	1972	8.0	4.8	東海市	愛知県	東海市	Ⅰ
無名橋15	(ムメイキョウ15)	正神2号線	不明	2.0	5.9	東海市	愛知県	東海市	Ⅰ
無名橋16	(ムメイキョウ16)	正神1号線	不明	2.0	6.1	東海市	愛知県	東海市	Ⅱ
無名橋17	(ムメイキョウ17)	藪下5号線	不明	3.0	8.7	東海市	愛知県	東海市	Ⅰ
無名橋18	(ムメイキョウ18)	信濃川右岸1号線	不明	14.0	4.6	東海市	愛知県	東海市	Ⅱ
野崎橋	(ノザキハン)	名和養父線	1988	11.0	38.7	東海市	愛知県	東海市	Ⅰ
無名橋19	(ムメイキョウ19)	北猫狭間8号線	不明	3.0	2.4	東海市	愛知県	東海市	Ⅰ
無名橋20	(ムメイキョウ20)	伏見四丁目11号線	不明	2.0	5.2	東海市	愛知県	東海市	Ⅰ
無名橋21	(ムメイキョウ21)	伏見二丁目11号線	不明	8.0	3.4	東海市	愛知県	東海市	Ⅲ
無名橋22	(ムメイキョウ22)	伏見四丁目16号線	不明	8.0	4.4	東海市	愛知県	東海市	Ⅰ
無名橋23	(ムメイキョウ23)	池下線	不明	10.0	4.3	東海市	愛知県	東海市	Ⅱ
伏見歩道橋	(フジホドウキョウ)	伏見二丁目1号線	1980	11.0	2.3	東海市	愛知県	東海市	Ⅱ
腹太橋	(ハラフトハン)	北平井大田川線	1982	14.0	3.7	東海市	愛知県	東海市	Ⅱ
加木屋歩道橋(下流)	(カキヤホドウキョウ)	白拍子山ノ脇線	不明	16.0	1.9	東海市	愛知県	東海市	Ⅲ
木之下橋	(キノタハン)	白拍子山ノ脇線	1970	3.0	10.8	東海市	愛知県	東海市	Ⅰ
無名橋24	(ムメイキョウ24)	野崎2号線	不明	9.0	5.8	東海市	愛知県	東海市	Ⅱ
夕畑橋	(ユウハタハン)	円畑1号線	不明	13.0	3.7	東海市	愛知県	東海市	Ⅰ
栄橋	(サカエハン)	辻ヶ花円畑線	1963	13.0	10.2	東海市	愛知県	東海市	Ⅱ
倉池橋	(クライケハン)	鈴井田3号線	1963	11.0	4.3	東海市	愛知県	東海市	Ⅰ
順見橋	(ジュンミハン)	三ツ池線	不明	8.0	6.3	東海市	愛知県	東海市	Ⅲ
仲新田北橋	(ナカシンテンキタハン)	北平井大田川線	不明	11.0	2.3	東海市	愛知県	東海市	Ⅱ
仲新田橋	(ナカシンテンハン)	仲新田10号線	1963	8.0	4.8	東海市	愛知県	東海市	Ⅲ
仲新田南橋	(ナカシンテンミナハン)	西平子4号線	不明	9.0	3.8	東海市	愛知県	東海市	Ⅰ
新川橋	(シンカワハン)	南平井2号線	1967	8.0	4.8	東海市	愛知県	東海市	Ⅲ
熊野橋	(クマノハン)	三ツ池線	1972	9.0	10.8	東海市	愛知県	東海市	Ⅰ
熊野橋	(クマノハン)	南平井3号線	1961	7.0	6.0	東海市	愛知県	東海市	Ⅱ
無名橋25	(ムメイキョウ25)	柿畑19号線	不明	9.0	4.6	東海市	愛知県	東海市	Ⅱ
小清水橋	(コシミズハン)	大堀6号線	不明	7.8	3.3	東海市	愛知県	東海市	Ⅲ
大堀橋	(オオホリハン)	大堀3号線	1979	9.0	3.0	東海市	愛知県	東海市	Ⅱ
無名橋26	(ムメイキョウ26)	小清水雉子野線	不明	11.0	10.7	東海市	愛知県	東海市	Ⅱ
清水橋	(シミズハン)	大清水7号線	1973	6.0	8.3	東海市	愛知県	東海市	Ⅰ
無名橋27	(ムメイキョウ27)	寺ノ前泡池線	不明	7.0	4.6	東海市	愛知県	東海市	Ⅱ
東海橋	(トウカイハン)	伏見上野台線	1971	51.5	9.0	東海市	愛知県	東海市	Ⅱ
嫁田橋	(ヨメタハン)	渡内共和線	1972	15.0	13.2	東海市	愛知県	東海市	Ⅱ
宮ノ脇橋	(ミヤノワキハン)	本郷宮西線	1993	32.3	6.0	東海市	愛知県	東海市	Ⅱ
雉子野架道橋	(キジノカドウキョウ)	西御門4号線	1986	20.8	4.0	東海市	愛知県	東海市	Ⅱ
与平山架道橋	(ヨヘヤマカドウキョウ)	与平山6号線	1988	18.7	4.0	東海市	愛知県	東海市	Ⅱ
向イ山橋	(ムカイヤマハン)	向イ山2号線	不明	5.0	2.0	東海市	愛知県	東海市	Ⅰ
奥山橋	(オクヤマハン)	認定外道路	1990	12.0	4.8	東海市	愛知県	東海市・大府市	Ⅰ
杵口橋	(ヰリグチハン)	認定外道路	1989	12.0	4.7	東海市	愛知県	東海市・大府市	Ⅰ

橋梁名(フリガナ)		路線名	架設年次(西暦)	橋長(m)	幅員(m)	管理者	行政区域		点検記録
						管理者名	都道府県名	市区町村名	判定区分
桐ノ木橋	(キリキバン)	認定外道路	1988	12.0	4.8	東海市	愛知県	東海市・大府市	I
論田橋	(ロンドンバン)	認定外道路	1989	10.0	7.2	東海市	愛知県	東海市	I
無名橋28	(ムメイキョウ28)	名和駅南北線	不明	3.0	5.1	東海市	愛知県	東海市	I
無名橋29	(ムメイキョウ29)	南柴田11号線	不明	8.0	23.0	東海市	愛知県	東海市	III
無名橋30	(ムメイキョウ30)	南柴田12号線	不明	8.0	31.0	東海市	愛知県	東海市	III
土留木橋	(トドメキバン)	四番割榎戸線	不明	4.0	6.1	東海市	愛知県	東海市	II
無名橋31	(ムメイキョウ31)	北本郷3号線	不明	4.0	4.0	東海市	愛知県	東海市	I
無名橋32	(ムメイキョウ32)	トドメキ3号線	不明	13.0	28.8	東海市	愛知県	東海市	I
無名橋33	(ムメイキョウ33)	元浜線	不明	5.0	16.0	東海市	愛知県	東海市	II
無名橋34	(ムメイキョウ34)	細田1号線	不明	3.0	5.9	東海市	愛知県	東海市	I
無名橋35	(ムメイキョウ35)	平洲線	不明	8.0	11.8	東海市	愛知県	東海市	I
無名橋36	(ムメイキョウ36)	平洲線	不明	7.0	6.0	東海市	愛知県	東海市	I
無名橋37	(ムメイキョウ37)	城山線	不明	7.0	9.6	東海市	愛知県	東海市	I
砂間橋	(スナバン)	名和加木屋線	不明	11.0	12.8	東海市	愛知県	東海市	I
無名橋38	(ムメイキョウ38)	白拍子8号線	不明	2.0	6.9	東海市	愛知県	東海市	I
無名橋39	(ムメイキョウ39)	南加賀井2号線	不明	2.0	3.1	東海市	愛知県	東海市	I
無名橋40	(ムメイキョウ40)	柿畑中ノ池線	不明	6.0	17.7	東海市	愛知県	東海市	I
無名橋41	(ムメイキョウ41)	柿畑中ノ池線	不明	6.0	7.0	東海市	愛知県	東海市	I
無名橋42	(ムメイキョウ42)	柿畑中ノ池線	不明	6.0	7.0	東海市	愛知県	東海市	I
無名橋43	(ムメイキョウ43)	柿畑中ノ池線	不明	6.0	7.0	東海市	愛知県	東海市	I
夕畑小橋	(ユウハツコバン)	円畑1号線	不明	3.0	12.7	東海市	愛知県	東海市	I
中平地橋	(ナカヒラチバン)	中平地3号線	2007	7.0	6.0	東海市	愛知県	東海市	I
無名橋44	(ムメイキョウ44)	元浜線	1994	6.0	16.1	東海市	愛知県	東海市	II
新順見橋	(シンジュンケンバン)	三ツ池線	2010	9.0	14.1	東海市	愛知県	東海市	I
中根橋	(ナカネバン)	高取本郷線	1967	12.4	5.6	高浜市	愛知県	高浜市	III
上田橋	(ウエダバン)	高端線	1968	13.6	7.0	高浜市	愛知県	高浜市	I
平松橋	(ヒラマツバン)	半城土吉浜線	1966	9.9	10.8	高浜市	愛知県	高浜市	III
小中根3号橋	(コナカネサンゴウバン)	中井筋線	不明	3.2	2.8	高浜市	愛知県	高浜市	I
古新田橋	(コシンテンバン)	中吉新田線	不明	3.5	11.6	高浜市	愛知県	高浜市	III
中吉新田橋	(ナカヨシシンテンバン)	中吉新田2号線	不明	3.5	11.5	高浜市	愛知県	高浜市	III
江川橋	(エガワバン)	呉竹八幡2号線	1976	3.6	5.5	高浜市	愛知県	高浜市	II
池田2号橋	(イケタニゴウバン)	鯨ノ尾六山線	1971	3.5	6.0	高浜市	愛知県	高浜市	II
池田橋	(イケタバン)	高端線	1968	10.3	7.0	高浜市	愛知県	高浜市	II
中島橋	(ナカシマバン)	北大根線	不明	3.0	2.1	高浜市	愛知県	高浜市	II
洲崎橋	(スサキバン)	横浜橋3号線	1977	13.0	10.1	高浜市	愛知県	高浜市	I
西の橋	(ニシノバン)	大西田2号線	不明	4.8	6.5	高浜市	愛知県	高浜市	II
春日橋	(カスカバン)	赤松線	2004	7.3	9.2	高浜市	愛知県	高浜市	I
小中根4号橋	(コナカネヨンゴウバン)	沢渡東平松3号線	2009	7.2	3.2	高浜市	愛知県	高浜市	I
小中根橋	(コナカネバン)	中部1号線	2009	7.2	9.0	高浜市	愛知県	高浜市	I
中井筋橋	(ナカイジンバン)	吉浜高取線	不明	8.1	12.1	高浜市	愛知県	高浜市	I
吉田橋	(ヨシダバン)	宮裏線	1987	7.4	19.2	高浜市	愛知県	高浜市	II
小中根2号橋	(コナカネニゴウバン)	東山小中根線	1984	3.1	10.8	高浜市	愛知県	高浜市	I
山田橋	(ヤマダバン)	吉浜高取線	不明	3.2	10.0	高浜市	愛知県	高浜市	I

橋梁名(フリガナ)		路線名	架設年次(西暦)	橋長(m)	幅員(m)	管理者	行政区域		点検記録
						管理者名	都道府県名	市区町村名	判定区分
誠橋	(マコトハシ)	駅学校線	不明	3.0	3.4	高浜市	愛知県	高浜市	Ⅱ
山田3号橋	(ヤマダサンゴウハシ)	中新田山田線	1969	3.7	6.4	高浜市	愛知県	高浜市	Ⅱ
小池2号橋	(コイケニゴウハシ)	新切5号線	不明	5.4	5.0	高浜市	愛知県	高浜市	Ⅱ
蜂ヶ尻橋	(ハチガシリハシ)	新切線	不明	3.0	6.0	高浜市	愛知県	高浜市	Ⅱ
蜂ヶ尻2号橋	(ハチガシリニゴウハシ)	宮裏線	不明	6.0	15.5	高浜市	愛知県	高浜市	Ⅱ
小池橋	(コイケハシ)	正仙南新切線	1986	2.9	6.0	高浜市	愛知県	高浜市	Ⅱ
元八幡橋	(モトハチマンハシ)	呉竹八幡線	1979	3.6	9.0	高浜市	愛知県	高浜市	Ⅱ
横田橋	(ヨコタハシ)	宮東六助線	不明	3.7	8.4	高浜市	愛知県	高浜市	Ⅱ
池田3号橋	(イケダサンゴウハシ)	鮫ノ尾2号線	1974	4.6	5.6	高浜市	愛知県	高浜市	Ⅰ
無名橋1	(ムメイハシ1)	市道北9号線	1981	3.0	5.3	岩倉市	愛知県	岩倉市	Ⅱ
無名橋2	(ムメイハシ2)	市道北11号線	1981	3.0	5.0	岩倉市	愛知県	岩倉市	Ⅱ
無名橋3	(ムメイハシ3)	市道北12号線	1981	3.0	2.8	岩倉市	愛知県	岩倉市	Ⅱ
無名橋4	(ムメイハシ4)	市道北23号線	1962	5.0	1.0	岩倉市	愛知県	岩倉市	Ⅰ
無名橋5	(ムメイハシ5)	市道北68号線	1986	3.0	4.9	岩倉市	愛知県	岩倉市	Ⅰ
無名橋6	(ムメイハシ6)	市道北69号線	1981	3.0	4.9	岩倉市	愛知県	岩倉市	Ⅱ
無名橋7	(ムメイハシ7)	市道名神側道北線	1981	8.0	14.3	岩倉市	愛知県	岩倉市	Ⅱ
無名橋8	(ムメイハシ8)	市道名神側道北線	1981	5.0	14.3	岩倉市	愛知県	岩倉市	Ⅰ
無名橋9	(ムメイハシ9)	市道北119号線	1962	3.0	5.0	岩倉市	愛知県	岩倉市	Ⅰ
無名橋10	(ムメイハシ10)	市道北130号線	1962	3.0	1.8	岩倉市	愛知県	岩倉市	Ⅱ
無名橋11	(ムメイハシ11)	市道北131号線	1962	3.0	2.7	岩倉市	愛知県	岩倉市	Ⅱ
無名橋12	(ムメイハシ12)	市道北145号線	1962	4.0	5.3	岩倉市	愛知県	岩倉市	Ⅰ
無名橋13	(ムメイハシ13)	市道北145号線	1962	3.0	5.3	岩倉市	愛知県	岩倉市	Ⅱ
無名橋14	(ムメイハシ14)	市道鈴井新道線	不明	2.0	9.5	岩倉市	愛知県	岩倉市	Ⅱ
無名橋15	(ムメイハシ15)	市道宮前線	不明	4.0	8.6	岩倉市	愛知県	岩倉市	Ⅰ
無名橋16	(ムメイハシ16)	市道北342号線	不明	4.0	3.3	岩倉市	愛知県	岩倉市	Ⅱ
無名橋17	(ムメイハシ17)	市道北347号線	不明	3.0	2.6	岩倉市	愛知県	岩倉市	Ⅰ
無名橋18	(ムメイハシ18)	市道北357号線	不明	2.0	2.0	岩倉市	愛知県	岩倉市	Ⅱ
無名橋19	(ムメイハシ19)	市道北358号線	不明	3.0	3.2	岩倉市	愛知県	岩倉市	Ⅱ
無名橋20	(ムメイハシ20)	市道北406号線	不明	2.0	5.1	岩倉市	愛知県	岩倉市	Ⅰ
無名橋21	(ムメイハシ21)	市道北448号線	1984	4.0	3.7	岩倉市	愛知県	岩倉市	Ⅱ
無名橋22	(ムメイハシ22)	市道北449号線	1984	5.0	3.7	岩倉市	愛知県	岩倉市	Ⅱ
石仏橋	(イシボトケハシ)	市道小口岩倉線	不明	2.0	6.7	岩倉市	愛知県	岩倉市	Ⅱ
無名橋23	(ムメイハシ23)	市道北515号線	不明	2.0	10.0	岩倉市	愛知県	岩倉市	Ⅰ
宮西橋	(ミヤニシハシ)	市道町屋岩倉線	1981	2.0	3.7	岩倉市	愛知県	岩倉市	Ⅱ
無名橋24	(ムメイハシ24)	市道南24号線	1981	2.0	10.6	岩倉市	愛知県	岩倉市	Ⅰ
無名橋25	(ムメイハシ25)	市道南49号線	不明	2.0	6.8	岩倉市	愛知県	岩倉市	Ⅱ
無名橋26	(ムメイハシ26)	市道南156号線	不明	3.0	4.8	岩倉市	愛知県	岩倉市	Ⅲ
無名橋27	(ムメイハシ27)	市道南160号線	不明	3.0	8.5	岩倉市	愛知県	岩倉市	Ⅱ
無名橋28	(ムメイハシ28)	市道南162号線	不明	5.0	6.5	岩倉市	愛知県	岩倉市	Ⅱ
無名橋29	(ムメイハシ29)	市道南171号線	不明	3.0	4.8	岩倉市	愛知県	岩倉市	Ⅱ
無名橋30	(ムメイハシ30)	市道南174号線	不明	3.0	5.7	岩倉市	愛知県	岩倉市	Ⅱ
無名橋31	(ムメイハシ31)	市道南177号線	1962	3.0	4.8	岩倉市	愛知県	岩倉市	Ⅰ
無名橋33	(ムメイハシ33)	市道岩倉稲沢線	1962	3.0	6.3	岩倉市	愛知県	岩倉市	Ⅲ

橋梁名(フリガナ)		路線名	架設年次(西暦)	橋長(m)	幅員(m)	管理者	行政区域		点検記録
						管理者名	都道府県名	市区町村名	判定区分
無名橋34	(ムメイハン34)	市道南小学校南線	不明	3.0	6.3	岩倉市	愛知県	岩倉市	I
無名橋35	(ムメイハン35)	市道南小学校南線	不明	3.0	9.6	岩倉市	愛知県	岩倉市	II
無名橋36	(ムメイハン36)	市道野寄新道線	1962	4.0	7.2	岩倉市	愛知県	岩倉市	I
無名橋37	(ムメイハン37)	市道南320号線	不明	3.0	8.2	岩倉市	愛知県	岩倉市	I
無名橋38	(ムメイハン38)	市道南333号線	1962	3.0	10.0	岩倉市	愛知県	岩倉市	I
無名橋39	(ムメイハン39)	市道南339号線	1962	3.0	3.4	岩倉市	愛知県	岩倉市	I
無名橋40	(ムメイハン40)	市道南341号線	1962	3.0	3.7	岩倉市	愛知県	岩倉市	I
無名橋41	(ムメイハン41)	市道南360号線	1962	3.0	12.7	岩倉市	愛知県	岩倉市	I
無名橋42	(ムメイハン42)	市道南364号線	1962	3.0	7.2	岩倉市	愛知県	岩倉市	II
無名橋43	(ムメイハン43)	市道南365号線	1962	3.0	8.0	岩倉市	愛知県	岩倉市	I
無名橋44	(ムメイハン44)	市道南367号線	1962	3.0	9.6	岩倉市	愛知県	岩倉市	I
無名橋45	(ムメイハン45)	市道南396号線	1972	3.0	7.2	岩倉市	愛知県	岩倉市	I
無名橋46	(ムメイハン46)	市道南401号線	1972	3.0	5.2	岩倉市	愛知県	岩倉市	II
無名橋47	(ムメイハン47)	市道南414号線	1972	3.0	4.0	岩倉市	愛知県	岩倉市	I
無名橋49	(ムメイハン49)	市道南518号線	1972	4.0	3.5	岩倉市	愛知県	岩倉市	II
無名橋50	(ムメイハン50)	市道南530号線	1972	5.0	6.6	岩倉市	愛知県	岩倉市	I
無名橋51	(ムメイハン51)	市道南565号線	1962	3.0	5.8	岩倉市	愛知県	岩倉市	I
無名橋52	(ムメイハン52)	市道南566号線	1962	4.0	7.4	岩倉市	愛知県	岩倉市	II
無名橋53	(ムメイハン53)	市道甲北島藤島線	1996	3.0	13.0	岩倉市	愛知県	岩倉市	I
無名橋54	(ムメイハン54)	市道甲北島藤島線	1996	4.0	15.7	岩倉市	愛知県	岩倉市	II
無名橋55	(ムメイハン55)	市道甲北島藤島線	1962	5.0	15.9	岩倉市	愛知県	岩倉市	II
無名橋56	(ムメイハン56)	市道甲北島藤島線	1962	4.0	15.4	岩倉市	愛知県	岩倉市	II
無名橋57	(ムメイハン57)	市道南609号線	1972	4.0	6.4	岩倉市	愛知県	岩倉市	I
無名橋58	(ムメイハン58)	市道南610号線	不明	2.0	5.7	岩倉市	愛知県	岩倉市	II
無名橋59	(ムメイハン59)	市道南623号線	不明	2.0	7.5	岩倉市	愛知県	岩倉市	II
無名橋60	(ムメイハン60)	市道南624号線	不明	2.0	7.5	岩倉市	愛知県	岩倉市	II
無名橋61	(ムメイハン61)	市道南636号線	1972	5.0	5.7	岩倉市	愛知県	岩倉市	I
無名橋62	(ムメイハン62)	市道南639号線	1972	4.0	5.6	岩倉市	愛知県	岩倉市	I
無名橋64	(ムメイハン64)	市道南641号線	不明	3.0	7.8	岩倉市	愛知県	岩倉市	I
無名橋65	(ムメイハン65)	市道南642号線	1981	3.0	8.3	岩倉市	愛知県	岩倉市	I
無名橋66	(ムメイハン66)	市道南643号線	1962	5.0	6.2	岩倉市	愛知県	岩倉市	I
無名橋67	(ムメイハン67)	市道南651号線	1981	3.0	8.4	岩倉市	愛知県	岩倉市	I
無名橋68	(ムメイハン68)	市道南652号線	不明	10.0	5.5	岩倉市	愛知県	岩倉市	II
無名橋69	(ムメイハン69)	市道南671号線	1962	3.0	5.6	岩倉市	愛知県	岩倉市	I
無名橋70	(ムメイハン70)	市道南682号線	1962	2.0	6.6	岩倉市	愛知県	岩倉市	I
無名橋71	(ムメイハン71)	市道南682号線	1962	5.0	6.0	岩倉市	愛知県	岩倉市	I
無名橋72	(ムメイハン72)	市道南683号線	不明	6.0	6.4	岩倉市	愛知県	岩倉市	II
無名橋73	(ムメイハン73)	市道南684号線	不明	6.0	6.4	岩倉市	愛知県	岩倉市	II
無名橋74	(ムメイハン74)	市道南686号線	1962	3.0	6.0	岩倉市	愛知県	岩倉市	I
無名橋75	(ムメイハン75)	市道南687号線	1962	3.0	6.0	岩倉市	愛知県	岩倉市	I
無名橋76	(ムメイハン76)	市道南688号線	1962	3.0	6.0	岩倉市	愛知県	岩倉市	II
無名橋77	(ムメイハン77)	市道南689号線	不明	6.0	8.4	岩倉市	愛知県	岩倉市	I
無名橋78	(ムメイハン78)	市道南692号線	1962	3.0	6.0	岩倉市	愛知県	岩倉市	I

橋梁名(フリガナ)		路線名	架設年次(西暦)	橋長(m)	幅員(m)	管理者	行政区域		点検記録
						管理者名	都道府県名	市区町村名	判定区分
無名橋79	(ムメイハン79)	市道南692号線	1962	5.0	5.7	岩倉市	愛知県	岩倉市	Ⅲ
無名橋80	(ムメイハン80)	市道南692号線	不明	3.0	5.2	岩倉市	愛知県	岩倉市	Ⅰ
無名橋81	(ムメイハン81)	市道南698号線	1962	5.0	5.7	岩倉市	愛知県	岩倉市	Ⅲ
無名橋82	(ムメイハン82)	市道南699号線	不明	4.0	5.7	岩倉市	愛知県	岩倉市	Ⅰ
無名橋83	(ムメイハン83)	市道南747号線	不明	4.0	8.2	岩倉市	愛知県	岩倉市	Ⅰ
無名橋84	(ムメイハン84)	市道北島伝法寺線	1991	3.0	19.9	岩倉市	愛知県	岩倉市	Ⅱ
無名橋85	(ムメイハン85)	市道南803号線	不明	2.0	8.1	岩倉市	愛知県	岩倉市	Ⅱ
無名橋86	(ムメイハン86)	市道南804号線	不明	3.0	7.6	岩倉市	愛知県	岩倉市	Ⅰ
無名橋87	(ムメイハン87)	市道南805号線	不明	3.0	9.2	岩倉市	愛知県	岩倉市	Ⅰ
無名橋88	(ムメイハン88)	市道南807号線	不明	3.0	8.1	岩倉市	愛知県	岩倉市	Ⅰ
無名橋89	(ムメイハン89)	市道南808号線	不明	3.0	7.7	岩倉市	愛知県	岩倉市	Ⅰ
無名橋90	(ムメイハン90)	市道萩原多気線	不明	3.0	10.0	岩倉市	愛知県	岩倉市	Ⅱ
無名橋91	(ムメイハン91)	市道南829号線	不明	3.0	10.0	岩倉市	愛知県	岩倉市	Ⅰ
無名橋92	(ムメイハン92)	市道南843号線	不明	3.0	10.0	岩倉市	愛知県	岩倉市	Ⅰ
無名橋93	(ムメイハン93)	市道南844号線	不明	3.0	10.0	岩倉市	愛知県	岩倉市	Ⅰ
無名橋94	(ムメイハン94)	市道南846号線	不明	3.0	10.0	岩倉市	愛知県	岩倉市	Ⅰ
無名橋95	(ムメイハン95)	市道南860号線	不明	3.0	5.7	岩倉市	愛知県	岩倉市	Ⅰ
無名橋96	(ムメイハン96)	市道南869号線	不明	3.0	4.0	岩倉市	愛知県	岩倉市	Ⅱ
無名橋97	(ムメイハン97)	市道西中野岩倉線	不明	3.0	7.4	岩倉市	愛知県	岩倉市	Ⅰ
無名橋98	(ムメイハン98)	市道西中野岩倉線	不明	3.0	8.2	岩倉市	愛知県	岩倉市	Ⅱ
無名橋99	(ムメイハン99)	市道南890号線	不明	2.0	4.8	岩倉市	愛知県	岩倉市	Ⅲ
無名橋100	(ムメイハン100)	市道南890号線	不明	3.0	5.8	岩倉市	愛知県	岩倉市	Ⅱ
無名橋101	(ムメイハン101)	市道北9号線	不明	3.0	10.3	岩倉市	愛知県	岩倉市	Ⅱ
無名橋102	(ムメイハン102)	市道北島藤島線	不明	2.0	15.9	岩倉市	愛知県	岩倉市	Ⅱ
若王子1号橋	(ニヤウジ1コウハン)	市道沓掛北33号	不明	12.0	7.0	豊明市	愛知県	豊明市	Ⅰ
若王子2号橋	(ニヤウジ2コウハン)	市道沓掛北37号	1970	14.0	4.6	豊明市	愛知県	豊明市	Ⅱ
井堰川1号橋	(イセキガワ1コウハン)	市道沓掛北134号	不明	9.0	4.5	豊明市	愛知県	豊明市	Ⅱ
井堰川2号橋	(イセキガワ2コウハン)	市道沓掛北137号	不明	8.0	9.5	豊明市	愛知県	豊明市	Ⅱ
井堰川3号橋	(イセキガワ3コウハン)	市道沓掛北138号	不明	8.0	4.0	豊明市	愛知県	豊明市	Ⅰ
東本郷1号橋	(ヒガシホンゴウ1コウハン)	市道沓掛北145号	不明	4.0	5.0	豊明市	愛知県	豊明市	Ⅰ
東本郷2号橋	(ヒガシホンゴウ2コウハン)	市道沓掛北154号	不明	3.0	5.0	豊明市	愛知県	豊明市	Ⅰ
井堰川5号橋	(イセキガワ5コウハン)	市道沓掛北184号	不明	6.0	4.8	豊明市	愛知県	豊明市	Ⅱ
井堰川4号橋	(イセキガワ4コウハン)	市道沓掛北188号	不明	6.0	4.5	豊明市	愛知県	豊明市	Ⅰ
井堰川6号橋	(イセキガワ6コウハン)	市道沓掛北202号	不明	6.0	4.6	豊明市	愛知県	豊明市	Ⅱ
井堰川8号橋	(イセキガワ8コウハン)	市道沓掛南90号	不明	9.0	5.5	豊明市	愛知県	豊明市	Ⅰ
観音小橋	(カンノンコハン)	市道沓掛南94号	1998	9.0	4.0	豊明市	愛知県	豊明市	Ⅰ
二村橋	(フタムラハン)	市道大久伝8号	不明	4.0	3.6	豊明市	愛知県	豊明市	Ⅱ
榎橋	(エノキハン)	市道大久伝8号	1927	4.0	3.7	豊明市	愛知県	豊明市	Ⅱ
南1号橋	(ミナミ1コウハン)	市道大久伝8号	不明	5.0	3.6	豊明市	愛知県	豊明市	Ⅲ
三合橋	(サンゴハン)	市道館敷田線	1965	8.0	7.0	豊明市	愛知県	豊明市	Ⅱ
桜橋	(サクラハン)	市道善江大原線	1968	7.0	8.7	豊明市	愛知県	豊明市	Ⅱ
落合橋	(オチアイハン)	市道登り館線	1965	5.0	8.3	豊明市	愛知県	豊明市	Ⅱ
島川橋	(シマカワハン)	市道鎗ヶ名純堀線	不明	6.0	4.9	豊明市	愛知県	豊明市	Ⅱ

橋梁名(フリガナ)		路線名	架設年次(西暦)	橋長(m)	幅員(m)	管理者	行政区域		点検記録
						管理者名	都道府県名	市区町村名	判定区分
稲葉橋	(イナバハシ)	市道惣作違井線	1985	13.0	6.5	豊明市	愛知県	豊明市	I
違井橋	(カガイハシ)	市道惣作違井線	不明	9.0	6.0	豊明市	愛知県	豊明市	II
藤手橋	(フジテハシ)	市道笹原元屋敷線	1933	8.0	4.8	豊明市	愛知県	豊明市	II
藤手橋側道橋	(フジテハシソクドウキョウ)	市道笹原元屋敷線	1933	8.0	1.8	豊明市	愛知県	豊明市	II
鹿追橋	(シカオイハシ)	市道純堀荒巻線	1972	7.0	20.0	豊明市	愛知県	豊明市	II
ハツ屋橋	(ヤツヤハシ)	市道二村台69号	1971	6.0	4.6	豊明市	愛知県	豊明市	II
沓掛橋	(ツツカケハシ)	市道沓掛北120号	不明	6.0	11.0	豊明市	愛知県	豊明市	I
沓掛橋左側道橋	(ツツカケハシヒダリソクドウハシ)	市道沓掛北120号	1983	7.0	2.0	豊明市	愛知県	豊明市	I
沓掛橋右側道橋	(ツツカケハシミキソクドウハシ)	市道沓掛北120号	1983	7.0	2.0	豊明市	愛知県	豊明市	I
鎌ヶ須1号橋	(カマガシ1ゴウハシ)	市道三崎33号	1957	3.0	4.7	豊明市	愛知県	豊明市	II
鎌ヶ須2号橋	(カマガシ2ゴウハシ)	市道三崎33号	1957	3.0	9.1	豊明市	愛知県	豊明市	II
ゆたか橋	(ユタカハシ)	市道三崎33号	1961	6.0	5.5	豊明市	愛知県	豊明市	II
黒部橋	(クロベハシ)	市道三崎52号	不明	7.0	4.9	豊明市	愛知県	豊明市	II
新黒部橋	(シンクロベハシ)	市道阿野37号	1966	6.0	4.5	豊明市	愛知県	豊明市	II
惣作4号橋	(ソウサク4ゴウハシ)	市道阿野35号	不明	4.0	4.0	豊明市	愛知県	豊明市	I
惣作5号橋	(ソウサク5ゴウハシ)	市道阿野35号	不明	4.0	4.0	豊明市	愛知県	豊明市	I
平胡橋	(ヒラコハシ)	市道沓掛南2号	1953	12.0	4.2	豊明市	愛知県	豊明市	II
小所橋	(コトコロハシ)	市道沓掛南102号	1991	8.0	2.4	豊明市	愛知県	豊明市	II
螺貝橋	(ホラガイハシ)	市道栄81号	不明	3.0	2.6	豊明市	愛知県	豊明市	II
五軒屋橋	(ゴケンヤハシ)	市道栄124号	1975	10.0	8.0	豊明市	愛知県	豊明市	II
新落合橋	(シンラクアイハシ)	市道栄139号	1975	11.0	8.0	豊明市	愛知県	豊明市	II
新桜橋	(シンサクラハシ)	市道栄156号	1968	10.0	6.0	豊明市	愛知県	豊明市	III
舟田橋	(フナダハシ)	市道栄274号	1967	6.0	9.3	豊明市	愛知県	豊明市	II
宮前橋	(ミヤマエハシ)	市道前後23号	不明	4.0	4.5	豊明市	愛知県	豊明市	I
岩金橋	(イワガネハシ)	市道沓掛北23号	1966	5.0	6.0	豊明市	愛知県	豊明市	II
井堰川11号橋	(イセキガワ11ゴウハシ)	市道沓掛北259号	不明	5.0	12.2	豊明市	愛知県	豊明市	I
東本郷4号橋	(ヒガシホンゴウ4ゴウハシ)	市道沓掛北264号	不明	4.0	3.2	豊明市	愛知県	豊明市	I
観音橋	(カンノンハシ)	市道阿野沓掛線	1996	13.0	19.2	豊明市	愛知県	豊明市	II
徳田橋	(トクダハシ)	市道沓掛北269号	1954	6.0	4.0	豊明市	愛知県	豊明市	I
井堰川12号橋	(イセキガワ12ゴウハシ)	市道沓掛北269号	不明	8.0	5.0	豊明市	愛知県	豊明市	II
黒部川1号橋	(クロベガワ1ゴウハシ)	市道間米35号	不明	7.0	6.0	豊明市	愛知県	豊明市	I
井堰川13号橋	(イセキガワ13ゴウハシ)	市道桜ヶ丘沓掛線	不明	8.3	18.4	豊明市	愛知県	豊明市	II
山新田小橋	(ヤマシデンコハシ)	市道沓掛北280号	不明	12.0	4.5	豊明市	愛知県	豊明市	I
若王子川橋	(ニヤコウジガワハシ)	市道沓掛北282号	1961	13.0	7.0	豊明市	愛知県	豊明市	II
若王子川橋左側道橋	(ニヤコウジガワハシヒダリソクドウキョウ)	市道沓掛北282号	1961	13.0	2.0	豊明市	愛知県	豊明市	II
姥子橋	(ウバコハシ)	市道前後南5号	1998	14.0	6.0	豊明市	愛知県	豊明市	I
つるね橋	(ツルネハシ)	市道前後南23号	1998	14.0	6.0	豊明市	愛知県	豊明市	II
廻渡1号橋	(マワリド1ゴウハシ)	市道間米61号	不明	3.0	4.0	豊明市	愛知県	豊明市	II
廻渡2号橋	(マワリド2ゴウハシ)	市道間米63号	不明	3.0	4.0	豊明市	愛知県	豊明市	II
廻渡3号橋	(マワリド3ゴウハシ)	市道間米65号	不明	3.0	4.0	豊明市	愛知県	豊明市	III
廻渡4号橋	(マワリド4ゴウハシ)	市道間米66号	不明	3.0	4.0	豊明市	愛知県	豊明市	II
郷東橋	(ゴウトウハシ)	市道梅森西田面3号線	1977	6.1	6.0	日進市	愛知県	日進市	II
浅間橋	(センケンハシ)	市道天白川左岸梅森藤枝線	不明	7.1	2.9	日進市	愛知県	日進市	I

橋梁名(フリガナ)		路線名	架設年次(西暦)	橋長(m)	幅員(m)	管理者	行政区域		点検記録
						管理者名	都道府県名	市区町村名	判定区分
日東橋	(ニツウハン)	市道小六田西外面線	不明	10.2	2.4	日進市	愛知県	日進市	Ⅱ
梅ノ木橋	(ウメキハン)	市道梅ノ木大塚線	不明	3.4	11.6	日進市	愛知県	日進市	Ⅱ
六坊橋	(ロクホウハン)	市道梅ノ木大塚線	1967	5.1	13.4	日進市	愛知県	日進市	Ⅱ
平子橋	(ヒラコハン)	市道浅田平子中央線	1980	9.1	8.2	日進市	愛知県	日進市	Ⅱ
善鐘橋	(ゼンショウハン)	市道狐塚2号線	1972	16.5	5.0	日進市	愛知県	日進市	Ⅱ
門木橋	(モンギハン)	市道門木橋線	不明	12.1	8.0	日進市	愛知県	日進市	Ⅱ
無名橋	(ムメイハン)	市道柿ノ木前2号線	不明	15.8	3.0	日進市	愛知県	日進市	Ⅱ
岩崎橋	(イワサキハン)	市道梅ノ木大塚線	1979	34.9	16.5	日進市	愛知県	日進市	Ⅱ
殿ヶ池橋	(トナガイハン)	市道殿ヶ池中3号線	1976	12.2	3.0	日進市	愛知県	日進市	Ⅱ
新田橋	(シンテンハン)	市道東島1号線	1977	10.0	4.0	日進市	愛知県	日進市	Ⅱ
金萩橋	(カナハギハン)	市道金萩4号線	1977	8.3	3.0	日進市	愛知県	日進市	Ⅱ
新切橋	(シンキリハン)	市道折戸西田面線	不明	9.8	4.0	日進市	愛知県	日進市	Ⅱ
下田橋	(シモダハン)	市道赤池下田線	不明	2.2	3.1	日進市	愛知県	日進市	Ⅰ
西田面橋	(ニシダメンハン)	市道梅森西後赤池流線	不明	2.2	3.5	日進市	愛知県	日進市	Ⅰ
二段場橋	(ニダンバハン)	市道相野山2号線	不明	2.5	11.7	日進市	愛知県	日進市	Ⅱ
北田面橋	(キタメンハン)	市道北田面新田1号線	不明	3.0	9.6	日進市	愛知県	日進市	Ⅱ
洞橋	(ホラハン)	市道西後・上松線	不明	2.8	4.0	日進市	愛知県	日進市	Ⅱ
下長田橋	(シモナガタハン)	市道赤池北山長田線	不明	2.2	5.2	日進市	愛知県	日進市	Ⅰ
上長田橋	(カミナガタハン)	市道赤池長田線	不明	2.2	5.1	日進市	愛知県	日進市	Ⅰ
豊田橋	(トヨタハン)	市道赤池浅田2号線	不明	6.8	12.5	日進市	愛知県	日進市	Ⅱ
高札橋	(コウサツハン)	焼田愛宕線	1972	2.6	9.0	清須市	愛知県	清須市	Ⅲ
西牧新田10号橋	(ニシマキシテン10ゴウハン)	小塚南西牧前線	1998	4.0	18.0	清須市	愛知県	清須市	Ⅲ
中流橋	(ナカナガレハン)	流江先線	1972	2.5	9.6	清須市	愛知県	清須市	Ⅲ
中沼橋	(ナカヌマハン)	流江先線	1972	2.7	10.3	清須市	愛知県	清須市	Ⅲ
立作橋	(タテツクリハン)	流江先線	1972	2.6	7.9	清須市	愛知県	清須市	Ⅲ
江先平田1号橋	(エサキヒラタ1ゴウハン)	流江先線	1972	2.4	10.0	清須市	愛知県	清須市	Ⅲ
弁天小橋	(ヘンテンコハン)	宮前地領線	1972	6.0	3.6	清須市	愛知県	清須市	Ⅲ
廻間1号橋	(ハサマイチゴウセン)	廻間九反田線	1988	5.6	6.5	清須市	愛知県	清須市	Ⅲ
土田1号橋	(ツチダ1ゴウハン)	土田北線	1948	3.7	7.8	清須市	愛知県	清須市	Ⅰ
土田2号橋	(ツチダ2ゴウハン)	土田北線	1996	5.7	5.3	清須市	愛知県	清須市	Ⅰ
西出橋	(ニシデハン)	織部同戸線	1996	5.7	5.3	清須市	愛知県	清須市	Ⅱ
上条1号橋	(ジョウジョウ1ゴウハン)	上条福田川東線	1983	5.6	5.6	清須市	愛知県	清須市	Ⅱ
土田4号橋	(ツチダ4ゴウハン)	土田4号線	1996	5.7	5.3	清須市	愛知県	清須市	Ⅱ
土田5号橋	(ツチダ5ゴウハン)	土田5号線	1996	5.7	5.3	清須市	愛知県	清須市	Ⅱ
振形橋	(フリカタハン)	蓮花寺102号線	1971	2.7	6.0	清須市	愛知県	清須市	Ⅱ
振形下橋	(フリカタシモハン)	蓮花寺103号線	1974	3.1	5.4	清須市	愛知県	清須市	Ⅱ
柳上橋	(ヤナギウエハン)	蓮花寺104号線	1975	3.1	5.4	清須市	愛知県	清須市	Ⅱ
柳橋	(ヤナギハン)	蓮花寺105号線	1975	3.0	6.1	清須市	愛知県	清須市	Ⅲ
柳下橋	(ヤナギシモハン)	蓮花寺106号線	1971	3.1	5.5	清須市	愛知県	清須市	Ⅱ
池田社子寺1号橋	(イケタシヤコジ1ゴウハン)	社子地1号線	1967	3.1	8.0	清須市	愛知県	清須市	Ⅲ
池田焼田1号橋	(イケタヤケタ1ゴウハン)	焼田1号線	1967	3.3	5.7	清須市	愛知県	清須市	Ⅲ
天神焼田1号橋	(テンジンヤケタ1ゴウハン)	焼田川中1号線	1972	2.6	3.9	清須市	愛知県	清須市	Ⅲ
流小橋	(ナガレコハン)	流五反地線	1972	2.5	6.0	清須市	愛知県	清須市	Ⅲ

橋梁名(フリガナ)		路線名	架設年次(西暦)	橋長(m)	幅員(m)	管理者	行政区域		点検記録
						管理者名	都道府県名	市区町村名	判定区分
大畑橋	(オオハタハシ)	郷ヶ島中沼1号線	2000	3.3	12.7	清須市	愛知県	清須市	Ⅲ
鴛葬寺橋	(エンソウジハシ)	川中神明1号線	1972	3.2	5.8	清須市	愛知県	清須市	Ⅲ
小菱橋	(コビシハシ)	砂賀東高札1号線	1972	3.0	8.0	清須市	愛知県	清須市	I
大首橋	(オオクビハシ)	高札天神1号線	1972	2.2	5.0	清須市	愛知県	清須市	Ⅲ
北天神橋	(キタテンジハシ)	神明天神1号線	1972	2.9	4.7	清須市	愛知県	清須市	Ⅲ
稲荷1号橋	(イナリゴウハシ)	分地西牧1号線	1996	2.3	7.9	清須市	愛知県	清須市	Ⅱ
役所橋	(ヤクショハシ)	四番割3号線	2013	5.5	3.0	清須市	愛知県	清須市	I
下丑1号橋	(シモウシゴウハシ)	下丑1号線	1971	5.6	2.9	清須市	愛知県	清須市	Ⅲ
西牧新田2号橋	(ニシマキシデン2ゴウハシ)	西牧新田22号線	2009	6.5	17.7	清須市	愛知県	清須市	I
西牧新田3号橋	(ニシマキシデン3ゴウハシ)	西牧新田27号線	2009	4.8	8.6	清須市	愛知県	清須市	Ⅲ
西牧新田4号橋	(ニシマキシデン4ゴウハシ)	上河原福島線	2009	6.2	9.9	清須市	愛知県	清須市	Ⅲ
西牧新田5号橋	(ニシマキシデン5ゴウハシ)	西牧新田108号線	2009	4.8	7.6	清須市	愛知県	清須市	I
西牧新田6号橋	(ニシマキシデン6ゴウハシ)	西牧新田6号橋	2009	5.0	8.4	清須市	愛知県	清須市	I
西牧新田8号橋	(ニシマキシデン8ゴウハシ)	西牧新田111号線	2009	4.6	6.0	清須市	愛知県	清須市	I
西牧新田7号橋	(ニシマキシデン7ゴウハシ)	西牧新田112号線	2009	4.6	7.5	清須市	愛知県	清須市	I
西牧新田9号橋	(ニシマキシデン9ゴウハシ)	西牧新田113号線	2009	4.6	7.5	清須市	愛知県	清須市	I
新川小橋	(シンカワコハシ)	新川小橋線	1964	72.2	8.0	清須市	愛知県	清須市	Ⅱ
無名橋	(ムメイハシ)	土田115号線	1983	4.0	10.6	清須市	愛知県	清須市	I
三番割4号橋	(サンバンワリ4ゴウハシ)	三番割四番割1号線	2004	2.3	11.0	清須市	愛知県	清須市	I
三番割3号橋	(サンバンワリ3ゴウハシ)	三番割四番割2号線	2004	2.3	11.0	清須市	愛知県	清須市	Ⅱ
三番割2号橋	(サンバンワリ2ゴウハシ)	三番割四番割3号線	2004	2.3	11.0	清須市	愛知県	清須市	Ⅱ
三番割1号橋	(サンバンワリ1ゴウハシ)	三番割四番割4号線	2004	2.3	12.0	清須市	愛知県	清須市	Ⅱ
西牧新田1号橋	(ニシマキシデン1ゴウハシ)	西牧新田6号線	2004	4.0	6.0	清須市	愛知県	清須市	Ⅲ
四番割1号橋	(ヨンバンワリ1ゴウハシ)	下之郷六角堂線	1989	3.9	15.4	清須市	愛知県	清須市	Ⅲ
坂中地橋	(サカナジハシ)	六條鮫ヶ地線	1966	28.2	6.0	弥富市	愛知県	弥富市	I
神戸1号橋	(カントイチゴウキョウ)	神戸線	1977	15.2	7.0	弥富市	愛知県	弥富市	I
海南橋	(カイナンハシ)	森津鳥ヶ地線	1987	78.0	12.0	弥富市	愛知県	弥富市	Ⅱ
日の出橋2	(ヒノデハシ2)	鎌島33号線	2002	16.4	20.7	弥富市	愛知県	弥富市	I
日の出橋1	(ヒノデハシ1)	鎌島33号線	2002	68.0	16.3	弥富市	愛知県	弥富市	I
紺屋橋	(コンヤハシ)	又八弥富線	1981	28.8	5.0	弥富市	愛知県	弥富市	I
一号南橋梁	(イチゴウミナキョウリョウ)	鍋田23号線	1962	18.1	4.5	弥富市	愛知県	弥富市	Ⅲ
二ツ杵橋	(フタツイハシ)	鮫ヶ地坂中地線	1978	19.7	7.0	弥富市	愛知県	弥富市	I
中二の橋	(ナカニハシ)	鍋田幹線2号線	1996	28.4	7.0	弥富市	愛知県	弥富市	I
筏大橋1	(イカダオオハシ1)	農免道路1号線	1974	59.8	8.0	弥富市	愛知県	弥富市	Ⅱ
筋違橋	(スジカイハシ)	子宝23号線	1966	14.5	4.4	弥富市	愛知県	弥富市	Ⅱ
宝大橋	(タカラオオハシ)	鍋平27号線	1975	30.0	7.0	弥富市	愛知県	弥富市	Ⅱ
宝橋	(タカラハシ)	鍋平27号線	1975	15.0	7.0	弥富市	愛知県	弥富市	I
筏大橋2	(イカダオオハシ2)	前ヶ須14号線	1930	22.0	5.4	弥富市	愛知県	弥富市	Ⅲ
六門橋	(ロクモンハシ)	中山3号線	1963	15.7	2.4	弥富市	愛知県	弥富市	Ⅲ
末広南橋	(スエヒロナミハシ)	東末広121号線	1970	18.4	5.0	弥富市	愛知県	弥富市	I
鍋田5号橋	(ナベタゴウキョウ)	鍋田12号線	1996	28.4	7.0	弥富市	愛知県	弥富市	I
鍋田8号橋	(ナベタハチゴウキョウ)	鍋田16号線	1991	28.4	7.0	弥富市	愛知県	弥富市	I
鍋田11号橋	(ナベタジュウイチゴウキョウ)	鍋田17号線	1993	28.4	7.0	弥富市	愛知県	弥富市	I

橋梁名(フリガナ)		路線名	架設年次(西暦)	橋長(m)	幅員(m)	管理者	行政区域		点検記録
						管理者名	都道府県名	市区町村名	判定区分
東中地3号橋	(ヒカシナカシサンゴウキョウ)	東中地118号線	1977	21.8	4.2	弥富市	愛知県	弥富市	I
鎌倉1号橋	(カマクライチゴウキョウ)	鎌倉308号線	1976	14.7	7.0	弥富市	愛知県	弥富市	I
森芝橋	(モリシバハシ)	森津201号線	1977	37.4	6.2	弥富市	愛知県	弥富市	II
前ヶ平9号橋	(マエカヘラキュウゴウキョウ)	前ヶ平17号線	1981	15.6	8.2	弥富市	愛知県	弥富市	I
政広橋	(マサヒロハシ)	大谷110号線	1998	33.9	13.9	弥富市	愛知県	弥富市	I
東中地6号橋	(ヒカシナカシロクゴウキョウ)	東中地124号線	1980	21.0	5.0	弥富市	愛知県	弥富市	I
かんえん用水橋	(カンエンウスイハシ)	寛延125号線	1997	14.6	5.8	弥富市	愛知県	弥富市	II
川部11号橋	(カワベ11ゴウキョウ)	下田鷹居線	1971	6.64	9	あま市	愛知県	あま市	II
下田6号橋	(シメダ6ゴウキョウ)	下田桂線	1999	5.6	5.7	あま市	愛知県	あま市	II
桂1号橋(宝橋)	(カツラ1ゴウキョウ)	下田桂線	1970	12.56	6.3	あま市	愛知県	あま市	I
桂4号橋	(カツラ4ゴウキョウ)	秋竹伊福線	1970	2.5	6.8	あま市	愛知県	あま市	I
下之森2号橋	(シメノモリ2ゴウキョウ)	伊福德実線	1986	2.2	8.5	あま市	愛知県	あま市	II
徳実2号橋	(トクサネ2ゴウキョウ)	伊福德実線	1967	2	8.5	あま市	愛知県	あま市	II
伊福8号橋	(イフク8ゴウキョウ)	伊福東幹線	1967	2.4	2.4	あま市	愛知県	あま市	II
伊福9号橋	(イフク9ゴウキョウ)	伊福東幹線	1967	3.6	3.45	あま市	愛知県	あま市	II
伊福10号橋	(イフク10ゴウキョウ)	伊福東幹線	1967	3.5	4	あま市	愛知県	あま市	II
安松5号橋	(ヤスマツ5ゴウキョウ)	遠島安松線	1982	3.1	9.7	あま市	愛知県	あま市	II
沖之島3号橋	(オキシマ3ゴウキョウ)	沖之島篠田線	1998	2.77	6.07	あま市	愛知県	あま市	II
沖之島5号橋	(オキシマ5ゴウキョウ)	沖之島西幹線	1998	2.6	7.05	あま市	愛知県	あま市	II
秋竹1号橋(一本橋)	(アキタケ1ゴウキョウ)	秋竹中央線	1971	11.45	5.95	あま市	愛知県	あま市	I
川部14号橋	(カワベ14ゴウキョウ)	安松鯉橋線	1971	4	6.1	あま市	愛知県	あま市	II
鯉橋3号橋	(ナマスハシ3ゴウキョウ)	鯉橋西幹線	1973	5.2	6.5	あま市	愛知県	あま市	II
沖之島11号橋	(オキシマ11ゴウキョウ)	沖之島17号線	1998	3.5	3.3	あま市	愛知県	あま市	II
沖之島10号橋	(オキシマ10ゴウキョウ)	沖之島30号線	1998	2.6	6.24	あま市	愛知県	あま市	I
沖之島9号橋	(オキシマ9ゴウキョウ)	沖之島61号線	1998	3.2	5.6	あま市	愛知県	あま市	II
沖之島15号橋	(オキシマ15ゴウキョウ)	沖之島93号線	1998	2.2	4.2	あま市	愛知県	あま市	I
遠島2号橋	(トオンマ2ゴウキョウ)	遠島83号線	1967	9.9	2.4	あま市	愛知県	あま市	II
安松6号橋	(ヤスマツ6ゴウキョウ)	安松27号線	1983	5	5.26	あま市	愛知県	あま市	I
安松4号橋	(ヤスマツ4ゴウキョウ)	安松50号線	1983	2.3	4.85	あま市	愛知県	あま市	I
安松7号橋	(ヤスマツ7ゴウキョウ)	安松23号線	1983	3.6	5	あま市	愛知県	あま市	I
遠島10号橋(名探橋)	(トオンマ10ゴウキョウ)	秋竹26号線	1967	12.6	4.6	あま市	愛知県	あま市	II
秋竹2号橋	(アキタケ2ゴウキョウ)	秋竹48号線	1971	2.4	6	あま市	愛知県	あま市	II
秋竹3号橋	(アキタケ3ゴウキョウ)	秋竹47号線	1971	2.8	6	あま市	愛知県	あま市	I
秋竹7号橋	(アキタケ7ゴウキョウ)	秋竹28号線	1989	2.5	7	あま市	愛知県	あま市	I
秋竹9号橋	(アキタケ9ゴウキョウ)	秋竹8号線	1971	3.8	4.5	あま市	愛知県	あま市	II
桂3号橋(織田橋)	(カツラ3ゴウキョウ)	桂21号線	1979	13	3.6	あま市	愛知県	あま市	I
下田2号橋	(シメダ2ゴウキョウ)	下田38号線	1999	2.7	6.2	あま市	愛知県	あま市	II
下田1号橋	(シメダ1ゴウキョウ)	下田36号線	1999	2.3	6	あま市	愛知県	あま市	II
下田5号橋	(シメダ5ゴウキョウ)	下田80号線	1999	2.6	3.4	あま市	愛知県	あま市	I
下田8号橋	(シメダ8ゴウキョウ)	下田39号線	1999	4.2	5.3	あま市	愛知県	あま市	I
下田7号橋	(シメダ7ゴウキョウ)	下田51号線	1999	5.4	5	あま市	愛知県	あま市	I
川部13号橋	(カワベ13ゴウキョウ)	川部71号線	1971	5.2	2.7	あま市	愛知県	あま市	II
川部2号橋	(カワベ2ゴウキョウ)	川部37号線	1993	6	1.7	あま市	愛知県	あま市	I

橋梁名(フリガナ)		路線名	架設 年次 (西暦)	橋長 (m)	幅員 (m)	管理者	行政区域		点検 記録
						管理者名	都道府県 名	市区町村名	判定 区分
川部15号橋(丸田橋)	(カワベ15ゴウキョウ)	川部38号線	1991	14.22	6.2	あま市	愛知県	あま市	Ⅱ
川部17号橋	(カワベ17ゴウキョウ)	川部54号線	1971	5.32	2.23	あま市	愛知県	あま市	Ⅱ
伊福3号橋	(イフク3ゴウキョウ)	伊福64号線	1967	6.94	5	あま市	愛知県	あま市	Ⅰ
伊福13号橋	(イフク13ゴウキョウ)	伊福103号線	1967	3.66	2.4	あま市	愛知県	あま市	Ⅱ
伊福12号橋	(イフク12ゴウキョウ)	伊福100号線	1967	3.66	2.4	あま市	愛知県	あま市	Ⅰ
伊福6号橋	(イフク6ゴウキョウ)	伊福99号線	1967	2.76	3.3	あま市	愛知県	あま市	Ⅰ
伊福7号橋	(イフク7ゴウキョウ)	伊福99号線	1967	4.15	2.9	あま市	愛知県	あま市	Ⅱ
伊福14号橋	(イフク14ゴウキョウ)	伊福96号線	1967	5.15	3.35	あま市	愛知県	あま市	Ⅰ
徳実3号橋	(トクサネ3ゴウキョウ)	徳実24号線	1967	2.46	7.25	あま市	愛知県	あま市	Ⅱ
鷹居2号橋	(タカイ2ゴウキョウ)	鷹居20号線	1977	2.9	6.75	あま市	愛知県	あま市	Ⅱ
鷹居4号橋	(タカイ4ゴウキョウ)	鷹居42号線	1977	2.7	4.1	あま市	愛知県	あま市	Ⅱ
鯉橋5号橋	(ナマスハン5ゴウキョウ)	鯉橋10号線	1973	4.66	3.4	あま市	愛知県	あま市	Ⅱ
鯉橋9号橋	(ナマスハン9ゴウキョウ)	鯉橋5号線	1973	4.01	3.6	あま市	愛知県	あま市	Ⅱ
鯉橋8号橋	(ナマスハン8ゴウキョウ)	鯉橋17号線	1973	6.15	5.65	あま市	愛知県	あま市	Ⅱ
鯉橋7号橋	(ナマスハン7ゴウキョウ)	鯉橋17号線	1973	6.2	5.8	あま市	愛知県	あま市	Ⅱ
鯉橋6号橋	(ナマスハン6ゴウキョウ)	鯉橋9号線	1973	4.66	3.4	あま市	愛知県	あま市	Ⅱ
鯉橋2号橋(天神橋)	(ナマスハン2ゴウキョウ)	鯉橋31号線	1973	6.06	3	あま市	愛知県	あま市	Ⅱ
鯉橋11号橋	(ナマスハン11ゴウキョウ)	鯉橋22号線	1973	2.35	5.4	あま市	愛知県	あま市	Ⅰ
篠田18号橋	(シノダ18ゴウキョウ)	東溝口下田線	1974	4.75	13.09	あま市	愛知県	あま市	Ⅱ
小橋方2号橋	(コハシカ2ゴウキョウ)	東溝口下田線	1974	6	7	あま市	愛知県	あま市	Ⅱ
二ツ寺5号橋(正則橋)	(フタツテラ5ゴウキョウ)	東溝口古道線	1959	10.8	5.4	あま市	愛知県	あま市	Ⅱ
二ツ寺4号橋(正則橋歩道)	(フタツテラ4ゴウキョウ)	東溝口古道線	1959	10	2.32	あま市	愛知県	あま市	Ⅱ
森山5号橋(中里橋)	(モリヤマ5ゴウキョウ)	東溝口森山線	1990	10	5.3	あま市	愛知県	あま市	Ⅰ
蜂須賀9号橋	(ハチスガ9ゴウキョウ)	蜂須賀花正線	1974	3.4	6.8	あま市	愛知県	あま市	Ⅰ
花長2号橋	(ハナオサ2ゴウキョウ)	森山甚目寺線	1974	2.4	7.25	あま市	愛知県	あま市	Ⅱ
富塚3号橋(富塚橋)	(トミヅカ3ゴウキョウ)	森山甚目寺線	1974	8.06	5.52	あま市	愛知県	あま市	Ⅰ
花長18号橋(嘉慶壺橋)	(ハナオサ18ゴウキョウ)	森山甚目寺線	1964	4.54	7.08	あま市	愛知県	あま市	Ⅱ
丹波3号橋(四間橋)	(タンハ3ゴウキョウ)	森山甚目寺線	1969	10.5	7.3	あま市	愛知県	あま市	Ⅱ
篠田30号橋(和橋)	(シノダ30ゴウキョウ)	篠田安松線	2000	23.4	13.27	あま市	愛知県	あま市	Ⅰ
蜂須賀1号橋	(ハチスガ1ゴウキョウ)	蜂須賀19号線	1974	7.5	5	あま市	愛知県	あま市	Ⅱ
蜂須賀3号橋	(ハチスガ3ゴウキョウ)	蜂須賀21号線	1974	4.9	5.4	あま市	愛知県	あま市	Ⅱ
蜂須賀4号橋	(ハチスガ4ゴウキョウ)	蜂須賀17号線	1974	4.9	6.4	あま市	愛知県	あま市	Ⅱ
蜂須賀7号橋	(ハチスガ7ゴウキョウ)	蜂須賀62号線	1974	3.8	5.4	あま市	愛知県	あま市	Ⅰ
蜂須賀8号橋	(ハチスガ8ゴウキョウ)	蜂須賀9号線	1974	4.1	5.2	あま市	愛知県	あま市	Ⅱ
蜂須賀13号橋	(ハチスガ13ゴウキョウ)	蜂須賀50号線	1974	3.25	7.4	あま市	愛知県	あま市	Ⅰ
蜂須賀12号橋	(ハチスガ12ゴウキョウ)	蜂須賀25号線	1974	3.3	6.9	あま市	愛知県	あま市	Ⅱ
蜂須賀14号橋	(ハチスガ14ゴウキョウ)	蜂須賀6号線	1974	3.3	6.9	あま市	愛知県	あま市	Ⅰ
蜂須賀15号橋	(ハチスガ15ゴウキョウ)	蜂須賀4号線	1974	3.1	7.2	あま市	愛知県	あま市	Ⅰ
蜂須賀16号橋	(ハチスガ16ゴウキョウ)	蜂須賀3号線	1974	3.4	6.9	あま市	愛知県	あま市	Ⅰ
丹波2号橋	(タンハ2ゴウキョウ)	丹波3号線	1976	2.1	3.4	あま市	愛知県	あま市	Ⅰ
中橋2号橋	(ナカハシ2ゴウキョウ)	蜂須賀13号線	1990	8.6	4.8	あま市	愛知県	あま市	Ⅰ
中橋3号橋	(ナカハシ3ゴウキョウ)	蜂須賀27号線	1974	4	9.2	あま市	愛知県	あま市	Ⅱ
中橋5号橋	(ナカハシ5ゴウキョウ)	中橋1号線	1974	5.7	5	あま市	愛知県	あま市	Ⅱ

橋梁名(フリガナ)		路線名	架設年次(西暦)	橋長(m)	幅員(m)	管理者	行政区域		点検記録
						管理者名	都道府県名	市区町村名	判定区分
中橋1号橋	(ナカハシ1ゴウキョウ)	中橋38号線	1990	7.8	3.5	あま市	愛知県	あま市	I
丹波1号橋	(タニハ1ゴウキョウ)	蜂須賀96号線	1976	2.1	3	あま市	愛知県	あま市	I
蜂須賀11号橋	(ハチスガ11ゴウキョウ)	蜂須賀81号線	1974	3.7	5	あま市	愛知県	あま市	II
蜂須賀10号橋	(ハチスガ10ゴウキョウ)	蜂須賀71号線	1974	3.7	4	あま市	愛知県	あま市	I
森山4号橋(八反地橋)	(モリヤマ4ゴウキョウ)	丹波41号線	1988	10.9	3.2	あま市	愛知県	あま市	I
二ツ寺1号橋(巡見橋)	(フタツテラ1ゴウキョウ)	蜂須賀2号線	1982	9.1	4	あま市	愛知県	あま市	II
中橋4号橋	(ナカハシ4ゴウキョウ)	花正15号線	1974	5.7	6.2	あま市	愛知県	あま市	II
二ツ寺3号橋(あきのはし)	(フタツテラ3ゴウキョウ)	東溝口10号線	1974	10.7	5	あま市	愛知県	あま市	II
花正6号橋(交流橋)	(ハナマサ6ゴウキョウ)	花正8号線	1974	10.6	4.2	あま市	愛知県	あま市	II
二ツ寺10号橋	(フタツテラ10ゴウキョウ)	二ツ寺49号線	1974	2.8	5.4	あま市	愛知県	あま市	II
古道7号橋	(フルミチ7ゴウキョウ)	古道21号線	1974	8.2	4	あま市	愛知県	あま市	I
花正5号橋(大橋)	(ハナオサ5ゴウキョウ)	花正61号線	1981	10.5	4	あま市	愛知県	あま市	II
花正4号橋(観音橋)	(ハナオサ4ゴウキョウ)	花正46号線	1983	10.6	4	あま市	愛知県	あま市	II
金岩1号橋(金岩大杖橋)	(カナイワ1ゴウキョウ)	木田16号線	1983	9.4	4	あま市	愛知県	あま市	II
花長1号橋	(ハナオサ1ゴウキョウ)	花長51号線	1974	2.3	4.2	あま市	愛知県	あま市	I
花長11号橋	(ハナオサ11ゴウキョウ)	花長55号線	1974	2.4	2.7	あま市	愛知県	あま市	I
花長4号橋	(ハナオサ4ゴウキョウ)	花長55号線	1974	2.5	3.5	あま市	愛知県	あま市	I
花長5号橋	(ハナオサ5ゴウキョウ)	花長58号線	1974	2	3.2	あま市	愛知県	あま市	I
花長12号橋	(ハナオサ12ゴウキョウ)	花長58号線	1974	2.2	3.1	あま市	愛知県	あま市	I
花長16号橋	(ハナオサ16ゴウキョウ)	花長44号線	1974	2	3.2	あま市	愛知県	あま市	II
花長10号橋	(ハナオサ10ゴウキョウ)	花長44号線	1974	2.4	3.2	あま市	愛知県	あま市	I
花長15号橋	(ハナオサ15ゴウキョウ)	花長20号線	1974	2.2	4.7	あま市	愛知県	あま市	II
金岩6号橋	(カナイワ6ゴウキョウ)	金岩26号線	1983	2.1	3.2	あま市	愛知県	あま市	II
花長6号橋	(ハナオサ6ゴウキョウ)	花長66号線	1974	2.1	3.2	あま市	愛知県	あま市	I
花長13号橋	(ハナオサ13ゴウキョウ)	花長66号線	1974	2.5	3	あま市	愛知県	あま市	I
花長14号橋	(ハナオサ14ゴウキョウ)	花長71号線	1974	2.4	3	あま市	愛知県	あま市	I
古道2号橋	(フルミチ2ゴウキョウ)	古道4号線	1981	8.2	4	あま市	愛知県	あま市	I
古道4号橋	(フルミチ4ゴウキョウ)	古道3号線	1981	8.3	4	あま市	愛知県	あま市	II
古道5号橋	(フルミチ5ゴウキョウ)	古道13号線	1981	8.3	4	あま市	愛知県	あま市	II
富塚2号橋	(トミツカ2ゴウキョウ)	富塚61号線	1974	2	1.8	あま市	愛知県	あま市	II
木田3号橋	(キダ3ゴウキョウ)	木田102号線	1974	3	3.5	あま市	愛知県	あま市	I
木田4号橋	(キダ4ゴウキョウ)	木田118号線	1974	3.4	4.46	あま市	愛知県	あま市	I
金岩4号橋	(カナイワ4ゴウキョウ)	金岩35号線	1974	2.2	3.7	あま市	愛知県	あま市	I
金岩7号橋	(カナイワ7ゴウキョウ)	木折24号線	1974	4	4.1	あま市	愛知県	あま市	I
小橋方3号橋	(コハシカタ3ゴウキョウ)	小橋方46号線	1974	5.7	6.2	あま市	愛知県	あま市	I
篠田25号橋	(シノダ25ゴウキョウ)	篠田109号線	2004	6	2	あま市	愛知県	あま市	II
篠田27号橋	(シノダ27ゴウキョウ)	篠田215号線	1999	6.02	2.24	あま市	愛知県	あま市	II
森山1号橋	(モリヤマ1ゴウキョウ)	丹波46号線	1983	2.8	3	あま市	愛知県	あま市	II
木田1号橋	(キダ1ゴウキョウ)	木田103号線	1983	4.8	1.7	あま市	愛知県	あま市	II
木田2号橋	(キダ2ゴウキョウ)	木田97号線	1988	3.7	1.7	あま市	愛知県	あま市	II
篠田13号橋	(シノダ13ゴウキョウ)	篠田69号線	1974	3.9	3.9	あま市	愛知県	あま市	II
篠田15号橋	(シノダ15ゴウキョウ)	篠田206号線	1974	4	4	あま市	愛知県	あま市	I
篠田16号橋	(シノダ16ゴウキョウ)	小橋方32号線	1974	5.7	6.8	あま市	愛知県	あま市	I

橋梁名(フリガナ)		路線名	架設年次(西暦)	橋長(m)	幅員(m)	管理者	行政区域		点検記録
						管理者名	都道府県名	市区町村名	判定区分
小橋方1号橋	(コハシカタ1ゴウキョウ)	小橋方48号線	1974	4.2	2.2	あま市	愛知県	あま市	I
甚目寺2号橋(弥生橋)	(シメクシ2ゴウキョウ)	森上萱津線	1981	7.3	5.5	あま市	愛知県	あま市	I
甚目寺17号橋	(シメクシ17ゴウキョウ)	甚目寺三本木線	1981	3.2	4	あま市	愛知県	あま市	I
下萱津10号橋	(シメカヅ10ゴウキョウ)	西今宿下萱津線	1968	7.7	6.6	あま市	愛知県	あま市	II
甚目寺15号橋(平成橋)	(シメクシ15ゴウキョウ)	五条高校線	1981	8	4.5	あま市	愛知県	あま市	II
甚目寺14号橋(大淵橋)	(シメクシ14ゴウキョウ)	新居屋甚目寺線	1981	8.5	9.4	あま市	愛知県	あま市	I
森1号橋	(モリ1ゴウキョウ)	森82号線	2004	10.1	8	あま市	愛知県	あま市	I
新居屋1号橋	(ニイ1ゴウキョウ)	小路3号線	1980	2.3	4.8	あま市	愛知県	あま市	I
新居屋4号橋	(ニイ4ゴウキョウ)	新居屋44号線	1980	2.7	4.7	あま市	愛知県	あま市	II
新居屋29号橋	(ニイ29ゴウキョウ)	新居屋61号線	1980	2.4	4	あま市	愛知県	あま市	I
新居屋16号橋	(ニイ16ゴウキョウ)	新居屋122号線	1980	4.2	3.9	あま市	愛知県	あま市	II
新居屋17号橋	(ニイ17ゴウキョウ)	新居屋136号線	1980	3.4	8	あま市	愛知県	あま市	II
沖之島17号橋	(オキシマ17ゴウキョウ)	新居屋136号線	1980	12.6	7	あま市	愛知県	あま市	I
新居屋18号橋	(ニイ18ゴウキョウ)	新居屋140号線	1980	3.1	5	あま市	愛知県	あま市	II
新居屋19号橋	(ニイ19ゴウキョウ)	新居屋142号線	1980	3.1	4.7	あま市	愛知県	あま市	II
新居屋34号橋	(ニイ34ゴウキョウ)	新居屋112号線	1980	3.5	5.2	あま市	愛知県	あま市	II
新居屋35号橋	(ニイ35ゴウキョウ)	新居屋126号線	1980	4.3	4	あま市	愛知県	あま市	II
新居屋37号橋	(ニイ37ゴウキョウ)	新居屋137号線	1980	4.3	4.3	あま市	愛知県	あま市	II
新居屋38号橋	(ニイ38ゴウキョウ)	新居屋144号線	1980	4.5	4	あま市	愛知県	あま市	II
新居屋8号橋	(ニイ8ゴウキョウ)	新居屋76号線	1980	2.9	4.7	あま市	愛知県	あま市	I
甚目寺4号橋	(シメクシ4ゴウキョウ)	甚目寺16号線	1981	8.7	3.5	あま市	愛知県	あま市	II
甚目寺18号橋(畔田橋)	(シメクシ18ゴウキョウ)	甚目寺9号線	1981	8.7	4.5	あま市	愛知県	あま市	II
甚目寺21号橋	(シメクシ21ゴウキョウ)	甚目寺29号線	1981	4.7	5.4	あま市	愛知県	あま市	II
甚目寺27号橋	(シメクシ27ゴウキョウ)	甚目寺60号線	1981	2.2	3.7	あま市	愛知県	あま市	II
甚目寺16号橋	(シメクシ16ゴウキョウ)	甚目寺107号線	1981	2.3	2.98	あま市	愛知県	あま市	II
甚目寺29号橋	(シメクシ29ゴウキョウ)	甚目寺109号線	1981	2.3	3.6	あま市	愛知県	あま市	II
甚目寺22号橋	(シメクシ22ゴウキョウ)	甚目寺146号線	1981	3.5	1.7	あま市	愛知県	あま市	I
甚目寺23号橋	(シメクシ23ゴウキョウ)	甚目寺144号線	1981	3.9	4.1	あま市	愛知県	あま市	III
甚目寺19号橋	(シメクシ19ゴウキョウ)	甚目寺161号線	1981	3.2	4	あま市	愛知県	あま市	II
甚目寺5号橋	(シメクシ5ゴウキョウ)	甚目寺99号線	1981	2.3	2.9	あま市	愛知県	あま市	II
甚目寺13号橋	(シメクシ13ゴウキョウ)	甚目寺94号線	1981	3.3	3.6	あま市	愛知県	あま市	II
甚目寺12号橋	(シメクシ12ゴウキョウ)	甚目寺159号線	1981	3.3	3.6	あま市	愛知県	あま市	III
甚目寺8号橋	(シメクシ8ゴウキョウ)	甚目寺166号線	1981	7.5	4.6	あま市	愛知県	あま市	II
甚目寺9号橋	(シメクシ9ゴウキョウ)	甚目寺170号線	1981	7.5	4.6	あま市	愛知県	あま市	II
甚目寺10号橋	(シメクシ10ゴウキョウ)	甚目寺173号線	1981	7.5	4.6	あま市	愛知県	あま市	II
甚目寺11号橋	(シメクシ11ゴウキョウ)	甚目寺177号線	1981	7.7	4.2	あま市	愛知県	あま市	II
甚目寺3号橋	(シメクシ3ゴウキョウ)	甚目寺162号線	1981	2.2	2	あま市	愛知県	あま市	II
坂牧14号橋	(サカマキ14ゴウキョウ)	坂牧6号線	1969	2.8	5.4	あま市	愛知県	あま市	II
西今宿7号橋	(ニシイマジユク7ゴウキョウ)	西今宿4号線	1964	2.1	5	あま市	愛知県	あま市	I
上萱津1号橋	(カミカヅ1ゴウキョウ)	上萱津5号線	1969	2.1	4.1	あま市	愛知県	あま市	II
上萱津7号橋	(カミカヅ7ゴウキョウ)	上萱津16号線	1969	4	5.66	あま市	愛知県	あま市	II
上萱津3号橋	(カミカヅ3ゴウキョウ)	上萱津15号線	1969	2.6	3.7	あま市	愛知県	あま市	II
上萱津10号橋	(カミカヅ10ゴウキョウ)	上萱津28号線	1969	4	4	あま市	愛知県	あま市	II

橋梁名(フリガナ)		路線名	架設 年次 (西暦)	橋長 (m)	幅員 (m)	管理者	行政区域		点検 記録
						管理者名	都道府県 名	市区町村名	判定 区分
上萱津11号橋	(カミカヤヅ11ゴウキョウ)	上萱津33号線	1969	3.5	4.9	あま市	愛知県	あま市	Ⅱ
下萱津11号橋	(シモカヤヅ11ゴウキョウ)	下萱津36号線	1968	2.2	4	あま市	愛知県	あま市	Ⅱ
下萱津5号橋	(シモカヤヅ5ゴウキョウ)	下萱津55号線	1968	7.4	6.9	あま市	愛知県	あま市	Ⅱ
下萱津6号橋	(シモカヤヅ6ゴウキョウ)	下萱津64号線	1968	7.33	4.65	あま市	愛知県	あま市	Ⅰ
下萱津7号橋	(シモカヤヅ7ゴウキョウ)	下萱津77号線	1968	7.4	7.02	あま市	愛知県	あま市	Ⅱ
下萱津9号橋	(シモカヤヅ9ゴウキョウ)	下萱津79号線	1968	6.09	7.85	あま市	愛知県	あま市	Ⅱ
甚目寺20号橋(牧原橋)	(シメケン20ゴウキョウ)	甚目寺2号線	1981	8.7	4	あま市	愛知県	あま市	Ⅱ
西今宿4号橋	(ニシイマジユク4ゴウキョウ)	西今宿104号線	1964	8.1	5.8	あま市	愛知県	あま市	Ⅱ
新居屋39号橋	(ニイヤ39ゴウキョウ)	新居屋153号線	1980	3.8	8	あま市	愛知県	あま市	Ⅰ
西今宿2号橋	(ニシイマジユク2ゴウキョウ)	西今宿42号線	1964	7.55	4	あま市	愛知県	あま市	Ⅱ
西今宿3号橋	(ニシイマジユク3ゴウキョウ)	西今宿28号線	1964	7.69	4.5	あま市	愛知県	あま市	Ⅱ
篠田17号橋	(シノダ17ゴウキョウ)	東溝口下田線	1965	6.8	42	あま市	愛知県	あま市	Ⅱ
秋竹5号橋(秋竹橋)	(アキタケ5ゴウキョウ)	秋竹桂線	1958	25.87	8.9	あま市	愛知県	あま市	Ⅱ
秋竹4号橋(秋竹橋歩道北)	(アキタケ4ゴウキョウ)	秋竹桂線	1958	27.94	2.4	あま市	愛知県	あま市	Ⅱ
秋竹6号橋(秋竹橋歩道南)	(アキタケ6ゴウキョウ)	秋竹桂線	1958	27.94	2.4	あま市	愛知県	あま市	Ⅱ
沖之島16号橋(大切戸川歩)	(オキシマ16ゴウキョウ)	沖之島77号線	1973	18	2	あま市	愛知県	あま市	Ⅱ
徳実1号橋	(トクサネ1ゴウキョウ)	徳実11号橋	1967	2.43	3.3	あま市	愛知県	あま市	Ⅱ
鷹居5号橋	(タカイ5ゴウキョウ)	鷹居47号線	1977	2.44	4.4	あま市	愛知県	あま市	Ⅱ
下之森4号橋	(シモノモリ4ゴウキョウ)	下之森東幹線	1986	2.6	7	あま市	愛知県	あま市	Ⅱ
金岩8号橋	(カナイワ8ゴウキョウ)	北苧木折線	1983	3.6	10	あま市	愛知県	あま市	Ⅰ
古道12号橋	(フルミチ12ゴウキョウ)	古道石作線	1981	8.2	4.9	あま市	愛知県	あま市	Ⅰ
花長9号橋	(ハナオサ9ゴウキョウ)	花正13号線	1974	2.5	4.2	あま市	愛知県	あま市	Ⅰ
富塚1号橋(久瀨橋)	(トミヅカ1ゴウキョウ)	古道36号線	1974	8.86	4.7	あま市	愛知県	あま市	Ⅱ
花長7号橋	(ハナオサ7ゴウキョウ)	金岩26号線	1974	2.7	2.7	あま市	愛知県	あま市	Ⅰ
木田6号橋	(キダ6ゴウキョウ)	木田145号線	1974	2.4	3	あま市	愛知県	あま市	Ⅱ
木田7号橋	(キダ7ゴウキョウ)	木田144号線	1974	2.7	3.32	あま市	愛知県	あま市	Ⅰ
木折3号橋	(キオリ3ゴウキョウ)	木折2号線	1974	7.84	5.5	あま市	愛知県	あま市	Ⅰ
木折4号橋	(キオリ4ゴウキョウ)	木折8号線	1974	7.84	5	あま市	愛知県	あま市	Ⅰ
古道11号橋	(フルミチ11ゴウキョウ)	古道20号線	2001	8.1	2.4	あま市	愛知県	あま市	Ⅰ
森山2号橋	(モリヤマ2ゴウキョウ)	森山27号線	1983	2	3.5	あま市	愛知県	あま市	Ⅰ
森山3号橋	(モリヤマ3ゴウキョウ)	丹波46号線	1983	8.5	3.8	あま市	愛知県	あま市	Ⅰ
篠田5号橋	(シノダ5ゴウキョウ)	篠田140号線	1974	3.5	3.6	あま市	愛知県	あま市	Ⅰ
坂牧15号橋	(サカマキ15ゴウキョウ)	坂牧46号線	1969	3.3	9.4	あま市	愛知県	あま市	Ⅱ
西今宿9号橋	(ニシイマジユク9ゴウキョウ)	西今宿15号線	1968	2.5	6.1	あま市	愛知県	あま市	Ⅱ
西今宿5号橋	(ニシイマジユク5ゴウキョウ)	西今宿137号線	1968	2.8	3.33	あま市	愛知県	あま市	Ⅰ
西今宿6号橋	(ニシイマジユク6ゴウキョウ)	西今宿136号線	1968	2.8	3.1	あま市	愛知県	あま市	Ⅰ
上萱津2号橋	(カミカヤヅ2ゴウキョウ)	上萱津11号線	1969	2.2	4.45	あま市	愛知県	あま市	Ⅰ
新居屋3号橋	(ニイヤ3ゴウキョウ)	新居屋37号線	1980	2	4	あま市	愛知県	あま市	Ⅰ
木折1号橋	(キオリ1ゴウキョウ)	北苧木折線	1974	6	10.1	あま市	愛知県	あま市	Ⅰ
花正3号橋	(ハナマサ3ゴウキョウ)	東溝口下田線	1974	2.2	10.1	あま市	愛知県	あま市	Ⅰ
二ツ寺13号橋(十佐橋)	(フタツテラ13ゴウキョウ)	二ツ寺東幹線	1983	4.7	5.5	あま市	愛知県	あま市	Ⅱ
中橋6号橋	(ナカハシ6ゴウキョウ)	蜂須賀花正線	1974	4	5	あま市	愛知県	あま市	Ⅰ
篠田11号橋	(シノダ11ゴウキョウ)	木田下田線	1988	3	4	あま市	愛知県	あま市	Ⅰ

橋梁名(フリガナ)		路線名	架設年次(西暦)	橋長(m)	幅員(m)	管理者	行政区域		点検記録
						管理者名	都道府県名	市区町村名	判定区分
乙之子15号橋	(オトコ15ゴウキョウ)	木田下田線	1974	6	3.4	あま市	愛知県	あま市	Ⅱ
金岩5号橋	(カナイワ5ゴウキョウ)	金岩篠田線	1988	8.15	6.7	あま市	愛知県	あま市	Ⅱ
古道9号橋(齊宮司橋)	(フルミチ9ゴウキョウ)	古道石作線	1983	7.5	4	あま市	愛知県	あま市	Ⅰ
蜂須賀6号橋	(ハチスガ6ゴウキョウ)	蜂須賀60号線	1974	2.4	3.3	あま市	愛知県	あま市	Ⅱ
花正2号橋	(ハナマサ2ゴウキョウ)	花正12号線	1974	2.1	3.6	あま市	愛知県	あま市	Ⅰ
蜂須賀5号橋	(ハチスガ5ゴウキョウ)	蜂須賀84号線	1974	2.6	4.58	あま市	愛知県	あま市	Ⅰ
二ツ寺1号橋(宮裏橋)	(フタツテラ1ゴウキョウ)	二ツ寺1号線	1983	4.2	4	あま市	愛知県	あま市	Ⅱ
二ツ寺2号橋	(フタツテラ2ゴウキョウ)	二ツ寺14号線	1974	3.9	4.5	あま市	愛知県	あま市	Ⅰ
二ツ寺12号橋	(フタツテラ12ゴウキョウ)	二ツ寺16号線	1990	2	4.7	あま市	愛知県	あま市	Ⅰ
二ツ寺8号橋(大門橋)	(フタツテラ8ゴウキョウ)	二ツ寺花長線	1983	4.2	4	あま市	愛知県	あま市	Ⅱ
二ツ寺9号橋(東出橋)	(フタツテラ9ゴウキョウ)	二ツ寺4号線	1983	4.1	4	あま市	愛知県	あま市	Ⅱ
二ツ寺11号橋	(フタツテラ11ゴウキョウ)	二ツ寺17号線	1990	2	2.7	あま市	愛知県	あま市	Ⅰ
東溝口1号橋	(ヒガシミヅグチ1ゴウキョウ)	花正5号線	1974	2.5	5.2	あま市	愛知県	あま市	Ⅰ
東溝口2号橋	(ヒガシミヅグチ2ゴウキョウ)	花正8号線	1974	2.5	5.2	あま市	愛知県	あま市	Ⅰ
二ツ寺14号橋	(フタツテラ14ゴウキョウ)	二ツ寺46号線	1991	4.1	4	あま市	愛知県	あま市	Ⅱ
古道6号橋(中橋)	(フルミチ6ゴウキョウ)	古道24号線	1983	5.5	2.5	あま市	愛知県	あま市	Ⅰ
花長2号橋	(ハナオサ2ゴウキョウ)	二ツ寺花長線	1990	2.1	9	あま市	愛知県	あま市	Ⅰ
花長8号橋	(ハナオサ8ゴウキョウ)	花長52号線	1974	2.1	4.9	あま市	愛知県	あま市	Ⅰ
花長17号橋	(ハナオサ17ゴウキョウ)	花長50号線	1974	2.2	7	あま市	愛知県	あま市	Ⅰ
古道1号橋(横塚橋)	(フルミチ1ゴウキョウ)	古道4号線	1983	4.7	4	あま市	愛知県	あま市	Ⅰ
古道3号橋(柳下橋)	(フルミチ3ゴウキョウ)	古道3号線	1983	4.8	4	あま市	愛知県	あま市	Ⅱ
古道8号橋(江畑橋)	(フルミチ8ゴウキョウ)	古道23号線	1983	5.1	4	あま市	愛知県	あま市	Ⅱ
古道10号橋	(フルミチ10ゴウキョウ)	古道2号線	2000	6.8	10.8	あま市	愛知県	あま市	Ⅱ
金岩11号橋	(カナイワ11ゴウキョウ)	金岩37号線	1974	2.8	5.5	あま市	愛知県	あま市	Ⅰ
金岩12号橋	(カナイワ12ゴウキョウ)	金岩43号線	1990	2.9	5.5	あま市	愛知県	あま市	Ⅰ
篠田20号橋	(シノダ20ゴウキョウ)	篠田22号線	1988	4.5	4.5	あま市	愛知県	あま市	Ⅰ
篠田19号橋	(シノダ19ゴウキョウ)	篠田47号線	1988	6.3	5.5	あま市	愛知県	あま市	Ⅰ
木田5号橋	(キダ5ゴウキョウ)	木田131号線	1974	3.1	6.5	あま市	愛知県	あま市	Ⅱ
木田10号橋	(キダ10ゴウキョウ)	木田121号線	1988	7.9	4	あま市	愛知県	あま市	Ⅱ
金岩10号橋	(カナイワ10ゴウキョウ)	木田128号線	1989	3.7	5.77	あま市	愛知県	あま市	Ⅰ
木田9号橋	(キダ9ゴウキョウ)	篠田52号線	1988	8.2	4	あま市	愛知県	あま市	Ⅰ
木折2号橋	(キオリ2ゴウキョウ)	木折35号線	1974	2.8	5.5	あま市	愛知県	あま市	Ⅰ
篠田22号橋	(シノダ22ゴウキョウ)	篠田51号線	1974	4	4.5	あま市	愛知県	あま市	Ⅰ
金岩9号橋	(カナイワ9ゴウキョウ)	金岩48号線	1989	8.2	4	あま市	愛知県	あま市	Ⅱ
篠田35号橋	(シノダ35ゴウキョウ)	篠田68号線	1974	3.5	7.1	あま市	愛知県	あま市	Ⅰ
篠田28号橋	(シノダ28ゴウキョウ)	篠田安松線	1974	3.5	13.1	あま市	愛知県	あま市	Ⅰ
篠田31号橋	(シノダ31ゴウキョウ)	篠田56号線	1974	3.5	7.1	あま市	愛知県	あま市	Ⅰ
篠田33号橋	(シノダ33ゴウキョウ)	篠田57号線	1974	3.5	5.8	あま市	愛知県	あま市	Ⅰ
篠田32号橋	(シノダ32ゴウキョウ)	篠田92号線	1974	3.5	5.6	あま市	愛知県	あま市	Ⅰ
篠田29号橋	(シノダ29ゴウキョウ)	篠田188号線	1974	3.5	5.6	あま市	愛知県	あま市	Ⅰ
篠田13号橋	(シノダ13ゴウキョウ)	篠田69号線	1988	6.3	7	あま市	愛知県	あま市	Ⅰ
篠田14号橋	(シノダ14ゴウキョウ)	篠田123号線	1987	6.3	7	あま市	愛知県	あま市	Ⅰ
篠田3号橋	(シノダ3ゴウキョウ)	篠田37号線	2002	3.5	18.6	あま市	愛知県	あま市	Ⅰ

橋梁名(フリガナ)		路線名	架設年次(西暦)	橋長(m)	幅員(m)	管理者	行政区域		点検記録
						管理者名	都道府県名	市区町村名	判定区分
篠田8号橋	(シノダ8ゴウキョウ)	篠田176号線	1987	4.8	4	あま市	愛知県	あま市	I
乙之子14号橋	(オトノコ14ゴウキョウ)	乙之子43号線	1974	2	2.3	あま市	愛知県	あま市	I
乙之子13号橋	(オトノコ13ゴウキョウ)	乙之子47号線	1998	6.5	6	あま市	愛知県	あま市	I
乙之子5号橋	(オトノコ5ゴウキョウ)	篠田小橋方線	1998	3.4	16	あま市	愛知県	あま市	I
乙之子4号橋	(オトノコ4ゴウキョウ)	乙之子28号線	1974	3.4	4	あま市	愛知県	あま市	I
乙之子8号橋	(オトノコ8ゴウキョウ)	乙之子28号線	1990	3.4	4	あま市	愛知県	あま市	I
乙之子1号橋	(オトノコ1ゴウキョウ)	乙之子30号線	1974	2.3	4	あま市	愛知県	あま市	I
乙之子2号橋	(オトノコ2ゴウキョウ)	乙之子31号線	1974	3.4	7.6	あま市	愛知県	あま市	I
乙之子3号橋	(オトノコ3ゴウキョウ)	乙之子32号線	1974	3.4	7.6	あま市	愛知県	あま市	I
乙之子12号橋	(オトノコ12ゴウキョウ)	乙之子33号線	1974	3.4	6.7	あま市	愛知県	あま市	II
乙之子6号橋	(オトノコ6ゴウキョウ)	乙之子34号線	1974	3.4	7.7	あま市	愛知県	あま市	I
乙之子7号橋	(オトノコ7ゴウキョウ)	乙之子37号線	1974	3.4	7.6	あま市	愛知県	あま市	I
乙之子9号橋	(オトノコ9ゴウキョウ)	乙之子42号線	1974	3.4	7.6	あま市	愛知県	あま市	I
乙之子10号橋	(オトノコ10ゴウキョウ)	乙之子44号線	1990	3.4	4	あま市	愛知県	あま市	I
乙之子11号橋	(オトノコ11ゴウキョウ)	乙之子45号線	1990	3.4	7.6	あま市	愛知県	あま市	I
篠田9号橋	(シノダ9ゴウキョウ)	篠田小橋方線	1974	4.4	16.3	あま市	愛知県	あま市	I
篠田1号橋	(シノダ1ゴウキョウ)	篠田62号線	1974	2.9	9.6	あま市	愛知県	あま市	I
篠田2号橋	(シノダ2ゴウキョウ)	篠田86号線	1974	2.9	9.6	あま市	愛知県	あま市	I
篠田4号橋	(シノダ4ゴウキョウ)	篠田131号線	1974	3.5	9.6	あま市	愛知県	あま市	I
篠田6号橋	(シノダ6ゴウキョウ)	篠田179号線	1974	4.6	7	あま市	愛知県	あま市	I
篠田7号橋	(シノダ7ゴウキョウ)	篠田151号線	1974	4.5	4	あま市	愛知県	あま市	I
花正1号橋	(ハナマサ1ゴウキョウ)	花正15号線	1974	2.2	6.45	あま市	愛知県	あま市	I
篠田10号橋	(シノダ10ゴウキョウ)	篠田192号線	1974	4.6	8.6	あま市	愛知県	あま市	I
篠田21号橋	(シノダ21ゴウキョウ)	沖之島篠田線	1974	3.4	11.2	あま市	愛知県	あま市	I
木折5号橋	(キオリ5ゴウキョウ)	木折10号線	1974	5.4	5.2	あま市	愛知県	あま市	I
沖之島2号橋	(オキノシマ2ゴウキョウ)	沖之島63号線	1998	2.8	2.9	あま市	愛知県	あま市	I
沖之島6号橋	(オキノシマ6ゴウキョウ)	沖之島94号線	1998	2.3	4.2	あま市	愛知県	あま市	I
沖之島12号橋	(オキノシマ12ゴウキョウ)	沖之島90号線	1998	2.3	4.5	あま市	愛知県	あま市	I
沖之島7号橋	(オキノシマ7ゴウキョウ)	沖之島97号線	1998	2.3	4.8	あま市	愛知県	あま市	I
沖之島4号橋	(オキノシマ4ゴウキョウ)	沖之島104号線	1998	2.4	4	あま市	愛知県	あま市	II
沖之島8号橋	(オキノシマ8ゴウキョウ)	沖之島104号線	1998	2.9	3.9	あま市	愛知県	あま市	I
沖之島13号橋	(オキノシマ13ゴウキョウ)	沖之島95号線	1988	2.3	4.5	あま市	愛知県	あま市	I
遠島6号橋	(トオンマ6ゴウキョウ)	遠島72号線	1967	4.1	2.7	あま市	愛知県	あま市	I
遠島3号橋	(トオンマ3ゴウキョウ)	遠島24号線	1967	5	3.2	あま市	愛知県	あま市	I
遠島8号橋	(トオンマ8ゴウキョウ)	遠島62号線	1967	2.4	2.5	あま市	愛知県	あま市	I
遠島5号橋	(トオンマ5ゴウキョウ)	遠島80号線	1967	3.6	2.8	あま市	愛知県	あま市	I
安松1号橋	(ヤスマツ1ゴウキョウ)	安松59号線	1983	3.2	4.2	あま市	愛知県	あま市	I
安松2号橋	(ヤスマツ2ゴウキョウ)	安松56号線	1983	3.2	4.4	あま市	愛知県	あま市	I
安松3号橋	(ヤスマツ3ゴウケン)	安松50号線	1983	2.4	5.1	あま市	愛知県	あま市	I
秋竹4号橋	(アキタケ4ゴウキョウ)	秋竹2号線	1985	2.2	3	あま市	愛知県	あま市	I
秋竹6号橋	(アキタケ6ゴウキョウ)	秋竹17号線	1979	2.3	2.7	あま市	愛知県	あま市	I
秋竹5号橋	(アキタケ5ゴウキョウ)	秋竹45号線	1971	2.3	3.7	あま市	愛知県	あま市	I
秋竹7号橋	(アキタケ7ゴウキョウ)	秋竹23号線	1971	2.4	4.6	あま市	愛知県	あま市	I

橋梁名(フリガナ)		路線名	架設年次(西暦)	橋長(m)	幅員(m)	管理者	行政区域		点検記録
						管理者名	都道府県名	市区町村名	判定区分
桂2号橋	(カツラ2コウキョウ)	桂8号線	1970	2	4.7	あま市	愛知県	あま市	I
下田4号橋	(シメダ4コウキョウ)	下田66号線	1999	3.6	2	あま市	愛知県	あま市	II
川部10号橋	(カワベ10コウキョウ)	川部71号線	1971	2.3	5	あま市	愛知県	あま市	I
川部8号橋	(カワベ8コウキョウ)	川部60号線	1971	2.4	2.9	あま市	愛知県	あま市	I
川部7号橋	(カワベ7コウキョウ)	川部58号線	1971	2.3	3.1	あま市	愛知県	あま市	I
川部6号橋	(カワベ6コウキョウ)	川部53号線	1971	2.3	3	あま市	愛知県	あま市	I
川部5号橋	(カワベ5コウキョウ)	川部49号線	1971	2.3	3	あま市	愛知県	あま市	I
川部4号橋	(カワベ4コウキョウ)	川部43号線	1971	2.3	3	あま市	愛知県	あま市	I
川部3号橋	(カワベ3コウキョウ)	川部38号線	1971	2.3	5	あま市	愛知県	あま市	I
伊福2号橋	(イフク2コウキョウ)	伊福37号線	1967	4.8	3.5	あま市	愛知県	あま市	I
伊福5号橋	(イフク5コウキョウ)	伊福94号線	1967	2.9	8.7	あま市	愛知県	あま市	I
伊福11号橋	(イフク11コウキョウ)	伊福98号線	1967	3.5	2.1	あま市	愛知県	あま市	I
下之森3号橋	(シモノモリ3コウキョウ)	下之森10号線	1986	2.4	4.7	あま市	愛知県	あま市	II
鷹居1号橋	(タカイ1コウキョウ)	鷹居17号線	1977	3	7	あま市	愛知県	あま市	I
鷹居3号橋	(タカイ3コウキョウ)	鷹居1号線	1977	2.6	4.5	あま市	愛知県	あま市	I
鷹居7号橋	(タカイ7コウキョウ)	鷹居49号線	1977	2.7	5	あま市	愛知県	あま市	I
鷹居8号橋	(タカイ8コウキョウ)	鷹居50号線	1977	2.8	4.8	あま市	愛知県	あま市	I
鷹居9号橋	(タカイ9コウキョウ)	鷹居51号線	1977	2	3.9	あま市	愛知県	あま市	I
鯉橋1号橋	(ナマスハンシ1コウキョウ)	鯉橋10号線	1973	5.3	3.1	あま市	愛知県	あま市	I
鯉橋4号橋	(ナマスハンシ4コウキョウ)	鯉橋18号線	1973	4.7	3.1	あま市	愛知県	あま市	I
鯉橋10号橋	(ナマスハンシ10コウキョウ)	鯉橋15号線	1973	2.9	4.7	あま市	愛知県	あま市	I
遠島7号橋	(トオシマ7コウキョウ)	遠島中央線	1967	5	7.2	あま市	愛知県	あま市	I
遠島4号橋	(トオシマ4コウキョウ)	遠島桂線	1967	3	10.3	あま市	愛知県	あま市	I
川部12号橋	(カワベ12コウキョウ)	下田鷹居線	1986	4.4	6.5	あま市	愛知県	あま市	I
川部9号橋	(カワベ9コウキョウ)	川部伊福線	1971	2.4	7.25	あま市	愛知県	あま市	I
伊福4号橋	(イフク4コウキョウ)	秋竹伊福線	1967	5.2	7.5	あま市	愛知県	あま市	I
下之森1号橋	(シモノモリ1コウキョウ)	伊福德実線	1986	2.3	11.3	あま市	愛知県	あま市	I
遠島1号橋	(トオシマ1コウキョウ)	遠島安松線	1998	5	7.5	あま市	愛知県	あま市	I
篠田34号橋	(シノダ34コウキョウ)	沖之島篠田線	1974	5.9	8	あま市	愛知県	あま市	I
沖之島14号橋	(オキシマ14コウキョウ)	沖之島篠田線	1996	3	5.7	あま市	愛知県	あま市	I
鷹居6号橋	(タカイ6コウキョウ)	安松鯉橋線	1977	3.2	5.9	あま市	愛知県	あま市	I
沖之島1号橋	(オキシマ1コウキョウ)	沖之島遠島線	1998	2.5	5.7	あま市	愛知県	あま市	I
伊福1号橋	(イフク1コウキョウ)	伊福31号線	1967	4.5	3.5	あま市	愛知県	あま市	I
甚目寺7号橋	(シメツツ7コウキョウ)	新居屋上萱津線	1988	5.6	7.8	あま市	愛知県	あま市	I
甚目寺24号橋	(シメツツ24コウキョウ)	新居屋上萱津線	1981	3.5	9.6	あま市	愛知県	あま市	I
新居屋30号橋	(ニイヤ30コウキョウ)	森上萱津線	1980	2.3	7.8	あま市	愛知県	あま市	I
新居屋23号橋	(ニイヤ23コウキョウ)	森上萱津線	2001	2.4	18.1	あま市	愛知県	あま市	I
坂牧10号橋	(サカマキ10コウキョウ)	甚目寺坂牧線	1995	2.1	17.6	あま市	愛知県	あま市	I
坂牧12号橋	(サカマキ12コウキョウ)	甚目寺坂牧線	1969	4.5	5.5	あま市	愛知県	あま市	I
下萱津4号橋	(シモカヤツ4コウキョウ)	西今宿下萱津線	1984	2.3	8.6	あま市	愛知県	あま市	I
中萱津2号橋	(ナカカヤツ2コウキョウ)	本郷中萱津線	1990	2.5	7.7	あま市	愛知県	あま市	I
中萱津16号橋	(ナカカヤツ16コウキョウ)	本郷中萱津線	1984	2.3	9	あま市	愛知県	あま市	II
新居屋21号橋	(ニイヤ21コウキョウ)	新居屋中央線	1980	3.2	5.5	あま市	愛知県	あま市	II

橋梁名(フリガナ)		路線名	架設 年次 (西暦)	橋長 (m)	幅員 (m)	管理者	行政区域		点検 記録
						管理者名	都道府県 名	市区町村名	判定 区分
西今宿3号橋(西ノ橋)	(ニシイマジユク3コウキョウ)	給父西枇杷島線	1964	6.6	10	あま市	愛知県	あま市	I
森3号橋	(モリ3コウキョウ)	森85号線	2003	6.1	8	あま市	愛知県	あま市	II
森2号橋	(モリ2コウキョウ)	森104号線	2003	6.1	9.2	あま市	愛知県	あま市	II
森4号橋	(モリ4コウキョウ)	森114号線	2003	6.9	6	あま市	愛知県	あま市	II
森6号橋	(モリ6コウキョウ)	森23号線	1996	6.1	10	あま市	愛知県	あま市	I
新居屋20号橋	(ニイヤ20コウキョウ)	新居屋23号線	1980	2.3	7.75	あま市	愛知県	あま市	II
新居屋2号橋	(ニイヤ2コウキョウ)	新居屋37号線	1980	2.3	7	あま市	愛知県	あま市	I
新居屋24号橋	(ニイヤ24コウキョウ)	新居屋49号線	1980	2.3	3.5	あま市	愛知県	あま市	I
新居屋5号橋	(ニイヤ5コウキョウ)	新居屋53号線	1980	2.3	5.2	あま市	愛知県	あま市	I
新居屋6号橋	(ニイヤ6コウキョウ)	新居屋69号線	1980	2.3	5	あま市	愛知県	あま市	I
新居屋26号橋	(ニイヤ26コウキョウ)	新居屋69号線	1980	2.3	4.7	あま市	愛知県	あま市	I
新居屋25号橋	(ニイヤ25コウキョウ)	新居屋65号線	1980	2.3	7.05	あま市	愛知県	あま市	I
新居屋31号橋	(ニイヤ31コウキョウ)	新居屋61号線	1980	2.4	5.25	あま市	愛知県	あま市	I
新居屋39号橋	(ニイヤ39コウキョウ)	新居屋63号線	1980	2.4	6.54	あま市	愛知県	あま市	I
新居屋7号橋	(ニイヤ7コウキョウ)	新居屋73号線	1980	2.3	5	あま市	愛知県	あま市	I
新居屋27号橋	(ニイヤ27コウキョウ)	新居屋73号線	1980	2.3	5.25	あま市	愛知県	あま市	I
新居屋9号橋	(ニイヤ9コウキョウ)	新居屋80号線	1980	2.3	5	あま市	愛知県	あま市	I
新居屋28号橋	(ニイヤ28コウキョウ)	新居屋80号線	1980	2.3	5.25	あま市	愛知県	あま市	I
新居屋11号橋	(ニイヤ11コウキョウ)	新居屋84号線	1980	2.4	3	あま市	愛知県	あま市	I
新居屋12号橋	(ニイヤ12コウキョウ)	新居屋90号線	1980	2.9	4.1	あま市	愛知県	あま市	I
新居屋13号橋	(ニイヤ13コウキョウ)	新居屋101号線	1980	2.6	3.9	あま市	愛知県	あま市	I
新居屋32号橋	(ニイヤ32コウキョウ)	新居屋101号線	1980	2.3	4.1	あま市	愛知県	あま市	I
新居屋15号橋	(ニイヤ15コウキョウ)	新居屋110号線	1980	3.6	5	あま市	愛知県	あま市	I
新居屋14号橋	(ニイヤ14コウキョウ)	新居屋94号線	2005	2.3	4	あま市	愛知県	あま市	I
新居屋22号橋	(ニイヤ22コウキョウ)	新居屋39号線	1980	2.2	4.2	あま市	愛知県	あま市	I
甚目寺26号橋	(シメクシ26コウキョウ)	甚目寺47号線	1981	2.4	4.6	あま市	愛知県	あま市	I
甚目寺28号橋	(シメクシ28コウキョウ)	甚目寺109号線	1981	2.8	4.6	あま市	愛知県	あま市	I
甚目寺25号橋	(シメクシ25コウキョウ)	甚目寺105号線	1981	3.6	4.1	あま市	愛知県	あま市	I
甚目寺6号橋	(シメクシ6コウキョウ)	甚目寺106号線	1987	5.6	3	あま市	愛知県	あま市	I
本郷1号橋	(ホンゴウ1コウキョウ)	本郷45号線	1990	5.1	5.2	あま市	愛知県	あま市	II
本郷2号橋	(ホンゴウ2コウキョウ)	本郷49号線	1990	5.1	5.2	あま市	愛知県	あま市	II
坂牧1号橋	(サカマキ1コウキョウ)	坂牧13号線	1969	2.3	5.15	あま市	愛知県	あま市	I
坂牧9号橋	(サカマキ9コウキョウ)	坂牧1号線	1969	2.4	5.6	あま市	愛知県	あま市	I
坂牧13号橋	(サカマキ13コウキョウ)	坂牧2号線	1969	2.5	5.6	あま市	愛知県	あま市	I
坂牧2号橋	(サカマキ2コウキョウ)	坂牧29号線	1969	2.4	4.6	あま市	愛知県	あま市	I
坂牧3号橋	(サカマキ3コウキョウ)	坂牧39号線	1969	2.4	4.6	あま市	愛知県	あま市	I
坂牧4号橋	(サカマキ4コウキョウ)	坂牧45号線	1969	2.4	4.6	あま市	愛知県	あま市	I
坂牧5号橋	(サカマキ5コウキョウ)	坂牧47号線	1969	2.4	2.6	あま市	愛知県	あま市	I
坂牧6号橋	(サカマキ6コウキョウ)	坂牧46号線	1969	2.1	4.3	あま市	愛知県	あま市	II
坂牧7号橋	(サカマキ7コウキョウ)	坂牧46号線	1969	2.2	9.6	あま市	愛知県	あま市	I
坂牧8号橋	(サカマキ8コウキョウ)	坂牧46号線	1969	2.1	7.7	あま市	愛知県	あま市	I
坂牧11号橋	(サカマキ11コウキョウ)	坂牧46号線	1969	2.9	6.5	あま市	愛知県	あま市	I
西今宿8号橋	(ニシイマジユク8コウキョウ)	西今宿4号線	1964	2.4	6.5	あま市	愛知県	あま市	I

橋梁名(フリガナ)		路線名	架設 年次 (西暦)	橋長 (m)	幅員 (m)	管理者	行政区域		点検 記録
						管理者名	都道府県 名	市区町村名	判定 区分
西今宿10号橋	(ニシイマヅク10ゴウキョウ)	西今宿38号線	1964	2.4	7	あま市	愛知県	あま市	I
西今宿11号橋	(ニシイマヅク11ゴウキョウ)	西今宿95号線	1964	2.4	5	あま市	愛知県	あま市	I
上萱津8号橋	(カミカヤツ8ゴウキョウ)	上萱津16号線	1969	2.4	4.5	あま市	愛知県	あま市	II
上萱津4号橋	(カミカヤツ4ゴウキョウ)	上萱津17号線	1969	3.6	5.1	あま市	愛知県	あま市	II
上萱津5号橋	(カミカヤツ5ゴウキョウ)	上萱津20号線	1969	2.4	3.7	あま市	愛知県	あま市	I
上萱津6号橋	(カミカヤツ6ゴウキョウ)	上萱津20号線	1969	3.6	4.2	あま市	愛知県	あま市	II
上萱津9号橋	(カミカヤツ9ゴウキョウ)	上萱津35号線	1969	3.6	4.4	あま市	愛知県	あま市	II
中萱津6号橋	(ナカカヤツ6ゴウキョウ)	中萱津15号線	1988	2.3	6.8	あま市	愛知県	あま市	I
中萱津1号橋	(ナカカヤツ1ゴウキョウ)	中萱津17号線	1994	2.3	5.6	あま市	愛知県	あま市	I
中萱津3号橋	(ナカカヤツ3ゴウキョウ)	中萱津16号線	1994	2.3	5.6	あま市	愛知県	あま市	I
中萱津4号橋	(ナカカヤツ4ゴウキョウ)	中萱津37号線	1988	2.3	6.11	あま市	愛知県	あま市	II
中萱津7号橋	(ナカカヤツ7ゴウキョウ)	中萱津39号線	1994	2.3	6.4	あま市	愛知県	あま市	I
中萱津8号橋	(ナカカヤツ8ゴウキョウ)	中萱津45号線	1988	2.6	7	あま市	愛知県	あま市	I
中萱津9号橋	(ナカカヤツ9ゴウキョウ)	中萱津6号線	1988	2.5	5.6	あま市	愛知県	あま市	I
中萱津14号橋	(ナカカヤツ14ゴウキョウ)	中萱津26号線	1988	2.3	5.7	あま市	愛知県	あま市	I
中萱津13号橋	(ナカカヤツ13ゴウキョウ)	中萱津8号線	1988	2.4	5.6	あま市	愛知県	あま市	I
中萱津12号橋	(ナカカヤツ12ゴウキョウ)	中萱津8号線	1988	2.5	5.85	あま市	愛知県	あま市	I
中萱津17号橋	(ナカカヤツ17ゴウキョウ)	中萱津8号線	1988	2.3	7.2	あま市	愛知県	あま市	I
中萱津15号橋	(ナカカヤツ15ゴウキョウ)	中萱津32号線	1988	2.3	5.6	あま市	愛知県	あま市	I
中萱津10号橋	(ナカカヤツ10ゴウキョウ)	中萱津38号線	1988	2.4	6.2	あま市	愛知県	あま市	I
中萱津11号橋	(ナカカヤツ11ゴウキョウ)	中萱津38号線	1988	2.4	6	あま市	愛知県	あま市	I
中萱津19号橋	(ナカカヤツ19ゴウキョウ)	中萱津2号線	1988	2.4	5.2	あま市	愛知県	あま市	II
中萱津18号橋	(ナカカヤツ18ゴウキョウ)	中萱津7号線	1988	2.4	5.2	あま市	愛知県	あま市	I
中萱津20号橋	(ナカカヤツ20ゴウキョウ)	中萱津5号線	1988	2.4	4.2	あま市	愛知県	あま市	II
中萱津21号橋	(ナカカヤツ21ゴウキョウ)	中萱津10号線	1988	2.4	4.7	あま市	愛知県	あま市	I
中萱津22号橋	(ナカカヤツ22ゴウキョウ)	中萱津1号線	1988	2.4	5.7	あま市	愛知県	あま市	I
下萱津1号橋	(シモカヤツ1ゴウキョウ)	下萱津24号線	1968	2.36	7.8	あま市	愛知県	あま市	I
下萱津3号橋	(シモカヤツ3ゴウキョウ)	下萱津8号線	1968	2.3	7.1	あま市	愛知県	あま市	I
下萱津2号橋	(シモカヤツ2ゴウキョウ)	下萱津40号線	1991	2.3	6.85	あま市	愛知県	あま市	I
下萱津8号橋	(シモカヤツ8ゴウキョウ)	下萱津74号線	1968	2	7.9	あま市	愛知県	あま市	II
甚目寺1号橋	(シモツクシ1ゴウキョウ)	甚目寺18号線	1988	7.1	3	あま市	愛知県	あま市	I
新居屋10号橋	(ニイヤ10ゴウキョウ)	新居屋82号線	1980	2.3	9.4	あま市	愛知県	あま市	I
新居屋36号橋	(ニイヤ36ゴウキョウ)	新居屋100号線	1980	2.5	6.1	あま市	愛知県	あま市	I
中萱津5号橋	(ナカカヤツ5ゴウキョウ)	中萱津15号線	1988	2.3	4.6	あま市	愛知県	あま市	I
6-52-1橋	(6-52-1ハン)	東脇2号線	1968	5.0	3.3	東郷町	愛知県	東郷町	II
6-29-1橋	(6-29-1ハン)	前田・畑尻山線	1962	14.0	3.5	東郷町	愛知県	東郷町	II
5-38-1橋	(5-38-1ハン)	中木戸西15号線	1971	6.0	3.7	東郷町	愛知県	東郷町	II
5-39-1橋	(5-39-1ハン)	中木戸西16号線	1971	7.0	3.7	東郷町	愛知県	東郷町	II
5-40-1橋	(5-40-1ハン)	中木戸西17号線	1971	7.0	3.7	東郷町	愛知県	東郷町	II
5-41-1橋	(5-41-1ハン)	中木戸西18号線	1971	7.0	3.7	東郷町	愛知県	東郷町	II
5-43-1橋	(5-43-1ハン)	中木戸西20号線	1971	7.0	3.7	東郷町	愛知県	東郷町	II
5-44-1橋	(5-44-1ハン)	中木戸西21号線	1971	7.0	3.7	東郷町	愛知県	東郷町	II
仁登歩道橋	(ニトホドウキョウ)	北山台35号線	1980	11.0	3.0	東郷町	愛知県	東郷町	II

橋梁名(フリガナ)		路線名	架設 年次 (西暦)	橋長 (m)	幅員 (m)	管理者	行政区域		点検 記録
						管理者名	都道府県 名	市区町村名	判定 区分
伊勢木橋	(イセキハシ)	伊勢木4号線	1978	10.0	3.8	東郷町	愛知県	東郷町	Ⅱ
井堰橋歩道橋-1	(イセキハシホトウキョウ-1)	和合・春木線	1962	9.0	2.6	東郷町	愛知県	東郷町	Ⅱ
井堰橋歩道橋-2	(イセキハシホトウキョウ-2)	和合・春木線	1962	9.0	2.6	東郷町	愛知県	東郷町	Ⅲ
前田1号橋歩道橋	(マエタ1ゴウハシホトウキョウ)	和合ヶ丘・新池線	1986	4.0	2.0	東郷町	愛知県	東郷町	Ⅱ
石塔歩道橋	(セキトウホトウキョウ)	東羽根穴・石塔線	2000	15.0	2.5	東郷町	愛知県	東郷町	Ⅱ
73号橋	(73ゴウキョウ)	犬山富士線	不明	11.4	4.0	扶桑町	愛知県	扶桑町	Ⅱ
白雲寺東橋	(ハクウンジヒガシハシ)	531号線	1972	12.0	3.0	扶桑町	愛知県	扶桑町	Ⅱ
74号橋	(74ゴウキョウ)	693号線	不明	11.4	4.0	扶桑町	愛知県	扶桑町	Ⅱ
突田橋	(ツクダハシ)	697号線	不明	11.6	4.0	扶桑町	愛知県	扶桑町	Ⅱ
迫間橋	(ハザマハシ)	700号線	1964	11.2	2.5	扶桑町	愛知県	扶桑町	Ⅱ
新田橋	(シンデンハシ)	711号線	不明	12.0	3.0	扶桑町	愛知県	扶桑町	Ⅱ
なかよし橋	(ナカヨシハシ)	889号線	不明	49.9	2.3	扶桑町	愛知県	扶桑町	Ⅱ
中割橋	(ナカワリハシ)	尾崎・中割線	不明	4.0	4.0	大治町	愛知県	大治町	Ⅱ
尾崎橋	(オザキハシ)	二又・村東線	不明	4.0	6.0	大治町	愛知県	大治町	Ⅱ
砂子1号橋	(サナゴイチゴウハシ)	野割・千手堂線	不明	2.0	3.0	大治町	愛知県	大治町	Ⅱ
堅田橋	(カタタハシ)	三本木・堅田2号線	不明	3.0	6.0	大治町	愛知県	大治町	Ⅱ
屋形橋	(ヤカタハシ)	堀之内・砂子線	不明	3.0	7.0	大治町	愛知県	大治町	Ⅱ
東条3号橋	(ヒガシジョウサンゴウハシ)	砂島・郷前2号線	不明	7.0	5.0	大治町	愛知県	大治町	Ⅱ
東条2号橋	(ヒガシジョウニゴウハシ)	東條・郷前1号線	不明	7.0	6.0	大治町	愛知県	大治町	I
東条1号橋	(ヒガシジョウイチゴウハシ)	東條・中切2号線	不明	7.0	5.0	大治町	愛知県	大治町	Ⅱ
北間島5号橋	(キタマジマゴウハシ)	中島・東條線	不明	7.0	5.0	大治町	愛知県	大治町	Ⅱ
北間島4号橋	(キタマジマヨウハシ)	屋敷・大道線	不明	7.0	4.0	大治町	愛知県	大治町	Ⅱ
北間島3号橋	(キタマジマサウゴウハシ)	屋敷・柿木線	不明	8.0	4.0	大治町	愛知県	大治町	Ⅱ
北間島2号橋	(キタマジマニゴウハシ)	宮西・柿木線	不明	10.0	6.0	大治町	愛知県	大治町	I
北間島1号橋	(キタマジマイチゴウハシ)	宮東・大道線	不明	9.0	4.0	大治町	愛知県	大治町	Ⅱ
北間島6号橋	(キタマジマロウゴウハシ)	花常・北間島線	不明	9.0	7.0	大治町	愛知県	大治町	Ⅱ
長牧4号橋	(ナガマキヨウゴウハシ)	浦畑・柿木線	不明	8.0	5.0	大治町	愛知県	大治町	Ⅱ
長牧3号橋	(ナガマキサンゴウハシ)	前田・柿木線	不明	7.0	4.0	大治町	愛知県	大治町	I
長牧2号橋	(ナガマキニゴウハシ)	前田・向1号線	不明	7.0	5.0	大治町	愛知県	大治町	Ⅱ
長牧1号橋	(ナガマキイチゴウハシ)	前田・向2号線	不明	7.0	4.0	大治町	愛知県	大治町	Ⅱ
平ヶ野橋	(ヒラガノハシ)	西條・平ヶ野2号線	不明	4.0	6.0	大治町	愛知県	大治町	Ⅱ
大門先橋	(オオモンサキハシ)	大門先・尼ヶ須賀線	不明	5.0	7.0	大治町	愛知県	大治町	Ⅱ
西條1号橋	(ニシジョウイチゴウハシ)	三本木・西之川2号線	不明	3.0	4.0	大治町	愛知県	大治町	Ⅱ
佐渡橋	(サワタリハシ)	大門先・西之川1号線	不明	5.0	6.0	大治町	愛知県	大治町	I
西之川橋	(ニシカワハシ)	菅ノ割・柳原線	不明	5.0	6.0	大治町	愛知県	大治町	Ⅱ
深田橋	(フカダハシ)	馬島・三本木西深田線	不明	5.0	5.0	大治町	愛知県	大治町	I
前深田橋	(マエフカダハシ)	馬島・三本木線	不明	3.0	4.0	大治町	愛知県	大治町	Ⅱ
南井口橋	(ミナミイグチハシ)	狐海道・附田線	不明	7.0	8.0	大治町	愛知県	大治町	Ⅱ
松下橋	(マツタハシ)	柳原・殿池線	不明	7.0	4.0	大治町	愛知県	大治町	Ⅱ
松下橋(側道橋)	(マツタハシ(ソクドウキョウ))	柳原・殿池線	不明	7.0	1.0	大治町	愛知県	大治町	Ⅱ
西屋敷橋	(ニシヤシキハシ)	坂牧島・西屋敷線	不明	5.0	8.0	大治町	愛知県	大治町	Ⅱ
西江端橋	(ニシエバタハシ)	出口・東屋敷線	不明	5.0	9.0	大治町	愛知県	大治町	Ⅱ
東江端橋	(ヒガシエバタハシ)	花常・三本木線	不明	7.0	10.0	大治町	愛知県	大治町	Ⅱ

橋梁名(フリガナ)		路線名	架設年次(西暦)	橋長(m)	幅員(m)	管理者	行政区域		点検記録
						管理者名	都道府県名	市区町村名	判定区分
東江端橋(側道橋)	(ヒガシエバタン(ソクトウキョウ))	花常・三本木線	不明	8.0	1.0	大治町	愛知県	大治町	Ⅱ
花常1号橋	(ハナツネイゴウハン)	花常・北間島線	不明	3.0	22.0	大治町	愛知県	大治町	Ⅱ
浄水場橋	(ジョウスイジョウハン)	堀之内・砂子線	不明	7.0	10.0	大治町	愛知県	大治町	Ⅱ
北間島7号橋	(キタマシマナナゴウハン)	花常・北間島線	不明	6.0	8.0	大治町	愛知県	大治町	Ⅱ
附田橋	(ツケダハン)	狐海道・附田線	1979	11.0	8.0	大治町	愛知県	大治町	Ⅱ
北森橋	(キタモリハン)	柳原・殿池線	不明	8.0	6.0	大治町	愛知県	大治町	Ⅱ
馬島1号橋	(マジマイチゴウハン)	大道東・深田線	1985	4.0	6.0	大治町	愛知県	大治町	Ⅱ
西之川1号橋	(ニシノカワイチゴウハン)	三本木・西深田1号線	1990	4.0	5.0	大治町	愛知県	大治町	Ⅱ
小糠田川1号橋	(コヌカデンカワイチゴウハン)	大門先・佐渡2号線	1987	8.0	10.0	大治町	愛知県	大治町	Ⅱ
寒宿橋	(サムヤドハン)	三本木・寒宿1号線	1989	10.0	8.0	大治町	愛知県	大治町	Ⅱ
小糠田川2号橋	(コヌカデンカワニゴウハン)	西條・須先3号線	1996	6.0	6.0	大治町	愛知県	大治町	Ⅱ
附田川1号橋	(ツケダカワイチゴウハン)	七反田・西之川線	1997	4.0	5.0	大治町	愛知県	大治町	Ⅱ
小切戸1号橋	(オギリドイチゴウハン)	西條・松下6号線	不明	10.0	3.0	大治町	愛知県	大治町	Ⅰ
秋竹東用水1号橋	(アキタケヒガシヨウスイイチゴウハン)	西條・平ヶ野1号線	2007	4.0	8.0	大治町	愛知県	大治町	Ⅰ
秋竹東用水2号橋	(アキタケヒガシヨウスイニゴウハン)	西條・平ヶ野1号線	2007	4.0	8.0	大治町	愛知県	大治町	Ⅱ
秋竹東用水3号橋	(アキタケヒガシヨウスイサンゴウハン)	西條・狐海道12号線	不明	6.0	12.0	大治町	愛知県	大治町	Ⅰ
八ツ屋2号橋	(ヤツヤニゴウハン)	中島・八ツ屋線	不明	4.0	9.0	大治町	愛知県	大治町	Ⅱ
八ツ屋3号橋	(ヤツヤサンゴウハン)	中島・八ツ屋線	不明	3.0	8.0	大治町	愛知県	大治町	Ⅱ
八ツ屋1号橋	(ヤツヤイチゴウハン)	中島・八ツ屋線	不明	4.0	9.0	大治町	愛知県	大治町	Ⅰ
砂子橋	(サナゴハン)	西腰掛畑・村東線	2007	93.0	10.0	大治町	愛知県	大治町	Ⅱ
三本木橋	(サンボンキハン)	屋形・堅田2号線	1983	17.0	6.0	大治町	愛知県	大治町	Ⅱ
新川歩道橋	(シンカワホドウキョウ)	桜木・茶屋線	1992	96.0	3.0	大治町	愛知県	大治町	Ⅱ
大治橋	(オオハルハン)	中島・八ツ屋線	2007	99.0	12.0	大治町	愛知県	大治町	Ⅱ
丸之内3号橋	(マルノウチサンゴウキョウ)	町道東郊線	1967	4.5	9.2	蟹江町	愛知県	蟹江町	Ⅰ
藤丸2号橋	(フジマルニゴウキョウ)	町道藤丸中央線	1963	8.4	17.9	蟹江町	愛知県	蟹江町	Ⅲ
須成東7号橋	(スナリヒガシナナゴウキョウ)	町道須西線	1958	5.4	4.5	蟹江町	愛知県	蟹江町	Ⅱ
丸之内1号橋	(マルノウチイチゴウキョウ)	町道近鉄団地線	1961	6.6	8.3	蟹江町	愛知県	蟹江町	Ⅱ
今藤丸橋	(イマフジマルハン)	町道今藤丸西線	1972	10.0	6.6	蟹江町	愛知県	蟹江町	Ⅱ
蟹中橋	(カニチュウハン)	町道蟹中線	1960	4.3	11.9	蟹江町	愛知県	蟹江町	Ⅱ
川原橋	(カワハラハン)	町道川原松ノ前線	1964	5.2	5.6	蟹江町	愛知県	蟹江町	Ⅱ
東三7号橋	(トウミナナゴウキョウ)	町道舟入西福田線	1953	3.1	5.5	蟹江町	愛知県	蟹江町	Ⅲ
蟹江新田1号橋	(カニエシンテンイチゴウキョウ)	町道道西鍋蓋線	不明	8.0	6.8	蟹江町	愛知県	蟹江町	Ⅲ
須成東6号橋	(スナリヒガシロクゴウキョウ)	町道富吉通り線	1951	5.1	4.5	蟹江町	愛知県	蟹江町	Ⅱ
須成東11号橋	(スナリヒガシジュウイチゴウキョウ)	町道藤丸六白線	不明	5.1	7.5	蟹江町	愛知県	蟹江町	Ⅰ
柳瀬1号橋	(ヤナセイチゴウキョウ)	町道須成東44号線	1979	6.2	4.5	蟹江町	愛知県	蟹江町	Ⅰ
真菰橋	(マコモハン)	町道須成東56号線	1965	4.6	4.5	蟹江町	愛知県	蟹江町	Ⅰ
藤丸6号橋	(フジマルロクゴウキョウ)	町道藤丸5号線	1973	8.2	5.8	蟹江町	愛知県	蟹江町	Ⅱ
藤丸5号橋	(フジマルゴウキョウ)	町道藤丸6号線	1972	7.3	4.7	蟹江町	愛知県	蟹江町	Ⅰ
藤丸4号橋	(フジマルヨンゴウキョウ)	町道藤丸7号線	1975	6.6	5.7	蟹江町	愛知県	蟹江町	Ⅱ
八幡橋	(ハチマンハン)	町道学戸33号線	1973	7.1	4.1	蟹江町	愛知県	蟹江町	Ⅱ
新五之坪橋	(シンゴノツボハン)	町道本町34号線	1984	12.6	7.1	蟹江町	愛知県	蟹江町	Ⅰ
東三3号橋	(トウミサンゴウキョウ)	町道大和5号線	1976	6.0	5.1	蟹江町	愛知県	蟹江町	Ⅱ
東三6号橋	(トウミロクゴウキョウ)	町道中筋線	1953	4.0	4.0	蟹江町	愛知県	蟹江町	Ⅲ

橋梁名(フリガナ)		路線名	架設 年次 (西暦)	橋長 (m)	幅員 (m)	管理者	行政区域		点検 記録
						管理者名	都道府県 名	市区町村名	判定 区分
東三12号橋	(トウミジュウニコウキョウ)	町道東三2号線	1982	4.6	4.7	蟹江町	愛知県	蟹江町	Ⅱ
東三14号橋	(トウミジュウヨウコウキョウ)	町道東三3号線	不明	3.8	6.6	蟹江町	愛知県	蟹江町	Ⅰ
藤丸3号橋	(フジマルサンゴウキョウ)	町道今乗田3号線	1973	2.4	6.5	蟹江町	愛知県	蟹江町	Ⅰ
1-1号橋	(1-1コウキョウ)	幹線1号線	不明	8.1	6.5	飛島村	愛知県	飛島村	Ⅰ
1-2号橋	(1-2コウキョウ)	幹線1号線	不明	7.2	7.0	飛島村	愛知県	飛島村	Ⅱ
1-3号橋	(1-3コウキョウ)	幹線1号線	不明	10.5	15.3	飛島村	愛知県	飛島村	Ⅰ
1-4号橋	(1-4コウキョウ)	幹線1号線	不明	5.5	7.8	飛島村	愛知県	飛島村	Ⅱ
新下川橋	(シンシモカワハシ)	幹線1号線	1971	25.0	7.5	飛島村	愛知県	飛島村	Ⅱ
1-6号橋	(1-6コウキョウ)	幹線1号線	不明	6.2	8.3	飛島村	愛知県	飛島村	Ⅲ
1-7号橋	(1-7コウキョウ)	幹線1号線	1972	15.0	7.6	飛島村	愛知県	飛島村	Ⅲ
2-2号橋	(2-2コウキョウ)	幹線2号線	不明	6.3	13.0	飛島村	愛知県	飛島村	Ⅱ
51-2号橋	(51-2コウキョウ)	大宝・服岡線	不明	6.3	7.5	飛島村	愛知県	飛島村	Ⅰ
51-1号橋	(51-1コウキョウ)	大宝・服岡線	不明	3.2	7.3	飛島村	愛知県	飛島村	Ⅲ
57-1号橋	(57-1コウキョウ)	古政・新政線	不明	8.0	12.1	飛島村	愛知県	飛島村	Ⅱ
59-1号橋	(59-1コウキョウ)	三福・松之郷線	不明	7.1	6.3	飛島村	愛知県	飛島村	Ⅱ
60-2号橋	(60-2コウキョウ)	渚・古政線	不明	4.0	8.2	飛島村	愛知県	飛島村	Ⅱ
新零橋	(シンゼロハシ)	渚・古政線	1984	28.0	6.5	飛島村	愛知県	飛島村	Ⅱ
60-4号橋	(60-4コウキョウ)	渚・古政線	不明	6.7	6.9	飛島村	愛知県	飛島村	Ⅰ
61-2号橋	(61-2コウキョウ)	政成神社線	不明	5.5	8.2	飛島村	愛知県	飛島村	Ⅰ
築止橋	(ツキメハシ)	古政・弥富線	1963	54.0	6.0	飛島村	愛知県	飛島村	Ⅲ
104-1号橋	(104-1コウキョウ)	大宝4号線	不明	5.4	4.5	飛島村	愛知県	飛島村	Ⅰ
106-2号橋	(106-2コウキョウ)	大宝6号線	不明	6.4	6.0	飛島村	愛知県	飛島村	Ⅰ
124-2号橋	(124-2コウキョウ)	大宝24号線	不明	4.7	5.7	飛島村	愛知県	飛島村	Ⅰ
124-1号橋	(124-1コウキョウ)	大宝24号線	不明	6.6	4.9	飛島村	愛知県	飛島村	Ⅱ
125-1号橋	(125-1コウキョウ)	大宝25号線	不明	6.9	5.0	飛島村	愛知県	飛島村	Ⅰ
202-1号橋	(202-1コウキョウ)	服岡2号線	不明	7.7	4.8	飛島村	愛知県	飛島村	Ⅰ
204-1号橋	(204-1コウキョウ)	服岡4号線	不明	3.5	3.0	飛島村	愛知県	飛島村	Ⅱ
206-1号橋	(206-1コウキョウ)	服岡6号線	不明	2.3	7.1	飛島村	愛知県	飛島村	Ⅰ
206-2号橋	(206-2コウキョウ)	服岡6号線	不明	3.4	4.3	飛島村	愛知県	飛島村	Ⅰ
209-1号橋	(209-1コウキョウ)	服岡9号線	不明	6.1	9.0	飛島村	愛知県	飛島村	Ⅰ
209-2号橋	(209-2コウキョウ)	服岡9号線	不明	2.9	8.3	飛島村	愛知県	飛島村	Ⅰ
210-1号橋	(210-1コウキョウ)	服岡10号線	不明	3.9	5.0	飛島村	愛知県	飛島村	Ⅱ
211-1号橋	(211-1コウキョウ)	服岡11号線	不明	4.4	4.0	飛島村	愛知県	飛島村	Ⅲ
212-1号橋	(212-1コウキョウ)	服岡12号線	不明	4.6	5.9	飛島村	愛知県	飛島村	Ⅱ
212-2号橋	(212-2コウキョウ)	服岡12号線	不明	3.4	4.1	飛島村	愛知県	飛島村	Ⅰ
216-1号橋	(216-1コウキョウ)	服岡16号線	不明	5.2	5.8	飛島村	愛知県	飛島村	Ⅰ
217-1号橋	(217-1コウキョウ)	服岡17号線	不明	3.6	8.2	飛島村	愛知県	飛島村	Ⅱ
223-1号橋	(223-1コウキョウ)	服岡23号線	不明	5.0	6.1	飛島村	愛知県	飛島村	Ⅱ
224-1号橋	(224-1コウキョウ)	服岡24号線	不明	3.6	7.6	飛島村	愛知県	飛島村	Ⅰ
224-2号橋	(224-2コウキョウ)	服岡24号線	不明	4.8	6.0	飛島村	愛知県	飛島村	Ⅰ
306-1号橋	(306-1コウキョウ)	三福6号線	不明	9.1	1.8	飛島村	愛知県	飛島村	Ⅱ
306-2号橋	(306-2コウキョウ)	三福6号線	不明	2.5	4.0	飛島村	愛知県	飛島村	Ⅲ
三福大橋	(ミツクオオハシ)	三福9号線	不明	7.8	4.0	飛島村	愛知県	飛島村	Ⅲ

橋梁名(フリガナ)		路線名	架設年次(西暦)	橋長(m)	幅員(m)	管理者	行政区域		点検記録
						管理者名	都道府県名	市区町村名	判定区分
401-2号橋	(401-2コウキョウ)	渚1号線	不明	2.3	3.5	飛島村	愛知県	飛島村	Ⅱ
402-1号橋	(402-1コウキョウ)	渚2号線	不明	7.2	6.0	飛島村	愛知県	飛島村	Ⅱ
404-1号橋	(404-1コウキョウ)	渚4号線	不明	8.2	6.8	飛島村	愛知県	飛島村	Ⅱ
411-1号橋	(411-1コウキョウ)	渚11号線	不明	7.2	5.8	飛島村	愛知県	飛島村	Ⅲ
413-1号橋	(413-1コウキョウ)	渚13号線	不明	7.2	5.8	飛島村	愛知県	飛島村	Ⅱ
416-1号橋	(416-1コウキョウ)	渚16号線	不明	7.2	5.8	飛島村	愛知県	飛島村	Ⅱ
505-2号橋	(505-2コウキョウ)	松之郷5号線	不明	4.6	5.8	飛島村	愛知県	飛島村	Ⅲ
505-1号橋	(505-1コウキョウ)	松之郷5号線	不明	12.6	4.0	飛島村	愛知県	飛島村	Ⅰ
509-2号橋	(509-2コウキョウ)	松之郷9号線	不明	5.1	6.0	飛島村	愛知県	飛島村	Ⅲ
516-2号橋	(516-2コウキョウ)	松之郷16号線	不明	4.5	6.2	飛島村	愛知県	飛島村	Ⅱ
517-2号橋	(517-2コウキョウ)	松之郷17号線	不明	5.1	6.2	飛島村	愛知県	飛島村	Ⅱ
519-1号橋	(519-1コウキョウ)	松之郷19号線	不明	6.1	5.0	飛島村	愛知県	飛島村	Ⅱ
520-1号橋	(520-1コウキョウ)	松之郷20号線	不明	6.0	5.0	飛島村	愛知県	飛島村	Ⅰ
521-1号橋	(521-1コウキョウ)	松之郷21号線	不明	6.0	6.7	飛島村	愛知県	飛島村	Ⅰ
521-2号橋	(521-2コウキョウ)	松之郷21号線	不明	7.2	5.8	飛島村	愛知県	飛島村	Ⅰ
522-1号橋	(522-1コウキョウ)	松之郷22号線	不明	6.0	5.0	飛島村	愛知県	飛島村	Ⅰ
523-1号橋	(523-1コウキョウ)	松之郷23号線	不明	6.0	5.0	飛島村	愛知県	飛島村	Ⅰ
524-1号橋	(524-1コウキョウ)	松之郷24号線	不明	7.4	7.1	飛島村	愛知県	飛島村	Ⅰ
524-2号橋	(524-2コウキョウ)	松之郷24号線	不明	5.7	7.0	飛島村	愛知県	飛島村	Ⅲ
524-3号橋	(524-3コウキョウ)	松之郷24号線	不明	4.0	7.0	飛島村	愛知県	飛島村	Ⅰ
524-5号橋	(524-5コウキョウ)	松之郷24号線	不明	5.4	11.4	飛島村	愛知県	飛島村	Ⅰ
525-1号橋	(525-1コウキョウ)	松之郷25号線	不明	8.0	3.0	飛島村	愛知県	飛島村	Ⅰ
602-1号橋	(602-1コウキョウ)	梅之郷2号線	不明	5.0	2.4	飛島村	愛知県	飛島村	Ⅲ
602-3号橋	(602-3コウキョウ)	梅之郷2号線	不明	7.0	8.0	飛島村	愛知県	飛島村	Ⅰ
602-2号橋	(602-2コウキョウ)	梅之郷2号線	不明	2.5	8.5	飛島村	愛知県	飛島村	Ⅱ
603-1号橋	(603-1コウキョウ)	梅之郷3号線	不明	2.5	10.0	飛島村	愛知県	飛島村	Ⅰ
604-1号橋	(604-1コウキョウ)	梅之郷4号線	不明	2.4	7.5	飛島村	愛知県	飛島村	Ⅲ
605-1号橋	(605-1コウキョウ)	梅之郷5号線	不明	7.3	6.5	飛島村	愛知県	飛島村	Ⅱ
610-1号橋	(610-1コウキョウ)	梅之郷10号線	不明	5.2	5.0	飛島村	愛知県	飛島村	Ⅲ
616-1号橋	(616-1コウキョウ)	梅之郷16号線	不明	5.6	9.2	飛島村	愛知県	飛島村	Ⅰ
709-1号橋	(709-1コウキョウ)	竹之郷9号線	不明	3.9	4.0	飛島村	愛知県	飛島村	Ⅱ
新濤橋	(シンタウハシ)	竹之郷13号線	1990	19.0	4.0	飛島村	愛知県	飛島村	Ⅱ
717-1号橋	(717-1コウキョウ)	竹之郷17号線	不明	11.7	3.0	飛島村	愛知県	飛島村	Ⅰ
西権左零橋	(ニシゴンザミヨハシ)	竹之郷23号線	不明	11.7	5.5	飛島村	愛知県	飛島村	Ⅰ
801-1号橋	(801-1コウキョウ)	元起1号線	不明	2.7	5.1	飛島村	愛知県	飛島村	Ⅱ
803-1号橋	(803-1コウキョウ)	元起3号線	不明	2.8	5.1	飛島村	愛知県	飛島村	Ⅰ
805-1号橋	(805-1コウキョウ)	元起5号線	不明	2.8	5.1	飛島村	愛知県	飛島村	Ⅰ
807-1号橋	(807-1コウキョウ)	元起7号線	不明	2.9	2.5	飛島村	愛知県	飛島村	Ⅰ
811-1号橋	(811-1コウキョウ)	元起11号線	不明	3.0	4.5	飛島村	愛知県	飛島村	Ⅰ
814-5号橋	(814-5コウキョウ)	元起14号線	不明	2.9	9.2	飛島村	愛知県	飛島村	Ⅱ
814-4号橋	(814-4コウキョウ)	元起14号線	不明	2.9	11.2	飛島村	愛知県	飛島村	Ⅱ
814-2号橋	(814-2コウキョウ)	元起14号線	不明	2.9	5.2	飛島村	愛知県	飛島村	Ⅱ
814-3号橋	(814-3コウキョウ)	元起14号線	不明	2.9	2.8	飛島村	愛知県	飛島村	Ⅱ

橋梁名(フリガナ)		路線名	架設年次(西暦)	橋長(m)	幅員(m)	管理者	行政区域		点検記録
						管理者名	都道府県名	市区町村名	判定区分
817-1号橋	(817-1コウキョウ)	元起17号線	不明	3.1	6.2	飛島村	愛知県	飛島村	Ⅱ
817-2号橋	(817-2コウキョウ)	元起17号線	不明	2.9	11.1	飛島村	愛知県	飛島村	Ⅱ
910-1号橋	(910-1コウキョウ)	古政成10号線	不明	2.4	3.9	飛島村	愛知県	飛島村	Ⅲ
1001-2号橋	(1001-2コウキョウ)	新政成1号線	不明	6.7	5.0	飛島村	愛知県	飛島村	Ⅰ
1001-3号橋	(1001-3コウキョウ)	新政成1号線	不明	6.7	5.0	飛島村	愛知県	飛島村	Ⅰ
1001-1号橋	(1001-1コウキョウ)	新政成1号線	不明	6.6	5.5	飛島村	愛知県	飛島村	Ⅰ
1007-1号橋	(1007-1コウキョウ)	新政成7号線	不明	5.4	3.8	飛島村	愛知県	飛島村	Ⅰ
1009-1号橋	(1009-1コウキョウ)	新政成9号線	不明	3.9	6.4	飛島村	愛知県	飛島村	Ⅱ
1009-2号橋	(1009-2コウキョウ)	新政成9号線	不明	5.2	8.1	飛島村	愛知県	飛島村	Ⅰ
1012-1号橋	(1012-1コウキョウ)	新政成12号線	不明	6.7	5.0	飛島村	愛知県	飛島村	Ⅱ
1020-1号橋	(1020-1コウキョウ)	新政成20号線	不明	4.9	11.0	飛島村	愛知県	飛島村	Ⅰ
1021-1号橋	(1021-1コウキョウ)	新政成21号線	不明	6.7	6.6	飛島村	愛知県	飛島村	Ⅰ
千賀橋	(センカハシ)	町道片名師崎線	2012	6.8	8.3	南知多町	愛知県	南知多町	Ⅱ
中浜田1号橋	(ナカハマダ1コウバン)	町道1212号線	不明	5.0	9.1	南知多町	愛知県	南知多町	Ⅱ
内塩田1号橋	(ウチシオダ1コウバン)	町道1257号線	不明	3.0	6.6	南知多町	愛知県	南知多町	Ⅰ
丸田池橋	(マルタイケハシ)	町道1349号線	不明	3.1	4.4	南知多町	愛知県	南知多町	Ⅱ
森越橋	(モリコシハシ)	町道1392号線	不明	3.8	5.6	南知多町	愛知県	南知多町	Ⅰ
森越1号橋	(モリコシ1コウバン)	町道1395号線	1987	5.0	3.5	南知多町	愛知県	南知多町	Ⅰ
平田1号橋	(ヒラタ1コウバン)	町道1428号線	不明	6.5	4.0	南知多町	愛知県	南知多町	Ⅱ
奥前田2号橋	(オクマエダ2コウバン)	町道1450号線	不明	4.0	5.4	南知多町	愛知県	南知多町	Ⅱ
平居橋	(ヒライハシ)	町道1455号線	不明	4.4	3.6	南知多町	愛知県	南知多町	Ⅰ
辰り風1号橋	(トドリカゼ1コウバン)	町道1504号線	不明	6.8	3.0	南知多町	愛知県	南知多町	Ⅱ
亀口4号橋	(カメグチ4コウバン)	町道1527号線	不明	3.3	7.5	南知多町	愛知県	南知多町	Ⅱ
口遠橋	(クチトウハシ)	町道1555号線	不明	11.1	5.0	南知多町	愛知県	南知多町	Ⅱ
口遠廻間1号橋	(クチトウバサマ1コウバン)	町道1555号線	不明	3.0	5.2	南知多町	愛知県	南知多町	Ⅰ
奥遠2号橋	(オクトウ2コウバン)	町道1561号線	不明	8.3	4.0	南知多町	愛知県	南知多町	Ⅱ
池下橋	(イケノタハシ)	町道1566号線	不明	3.5	5.0	南知多町	愛知県	南知多町	Ⅱ
桐ノ木1号橋	(キリノキ1コウバン)	町道1622号線	不明	7.5	18.5	南知多町	愛知県	南知多町	Ⅰ
土々坊1号橋	(トトホウ1コウバン)	町道2014号線	不明	3.4	6.9	南知多町	愛知県	南知多町	Ⅰ
山ちご1号橋	(サンチゴ1コウバン)	町道2063号線	不明	4.0	3.0	南知多町	愛知県	南知多町	Ⅰ
橋詰橋	(ハシヅメハシ)	町道2108号線	不明	10.6	2.8	南知多町	愛知県	南知多町	Ⅱ
後田4号橋	(ウシロダ4コウバン)	町道2114号線	不明	3.0	7.0	南知多町	愛知県	南知多町	Ⅱ
後田6号橋	(ウシロダ6コウバン)	町道2115号線	不明	2.5	6.0	南知多町	愛知県	南知多町	Ⅰ
後田3号橋	(ウシロダ3コウバン)	町道2116号線	不明	2.5	6.0	南知多町	愛知県	南知多町	Ⅱ
後田7号橋	(ウシロダ7コウバン)	町道2117号線	不明	3.0	5.7	南知多町	愛知県	南知多町	Ⅰ
後田2号橋	(ウシロダ2コウバン)	町道2118号線	不明	2.5	6.0	南知多町	愛知県	南知多町	Ⅰ
後田5号橋	(ウシロダ5コウバン)	町道2119号線	不明	2.5	6.0	南知多町	愛知県	南知多町	Ⅰ
後田1号橋	(ウシロダ1コウバン)	町道2120号線	不明	2.3	6.0	南知多町	愛知県	南知多町	Ⅰ
日吉橋	(ヒヨシハシ)	町道2233号線	不明	4.0	3.6	南知多町	愛知県	南知多町	Ⅱ
初神7号橋	(ハジカミ7コウバン)	町道3023号線	不明	2.6	2.0	南知多町	愛知県	南知多町	Ⅱ
塩屋浦1号橋	(シオヤウラ1コウバン)	町道3053号線	不明	2.5	4.6	南知多町	愛知県	南知多町	Ⅰ
中之浦1号橋	(ナカノウラ1コウバン)	町道3073号線	不明	2.2	1.8	南知多町	愛知県	南知多町	Ⅰ
内田1号橋	(ウチダ1コウバン)	町道3124号線	不明	4.8	2.8	南知多町	愛知県	南知多町	Ⅰ

橋梁名(フリガナ)		路線名	架設年次(西暦)	橋長(m)	幅員(m)	管理者	行政区域		点検記録
						管理者名	都道府県名	市区町村名	判定区分
内田2号橋	(ウチダ2ゴウバシ)	町道3125号線	不明	4.2	7.5	南知多町	愛知県	南知多町	Ⅱ
長命寺7号橋	(チョウメイジ7ゴウバシ)	町道3131号線	不明	7.2	3.4	南知多町	愛知県	南知多町	Ⅰ
長命寺4号橋	(チョウメイジ4ゴウバシ)	町道3133号線	不明	4.5	6.1	南知多町	愛知県	南知多町	Ⅰ
長命寺1号橋	(チョウメイジ1ゴウバシ)	町道3133号線	不明	7.0	4.4	南知多町	愛知県	南知多町	Ⅱ
長命寺3号橋	(チョウメイジ3ゴウバシ)	町道3134号線	不明	4.3	4.8	南知多町	愛知県	南知多町	Ⅱ
長命寺2号橋	(チョウメイジ2ゴウバシ)	町道3135号線	不明	4.2	4.7	南知多町	愛知県	南知多町	Ⅱ
中之坪2号橋	(ナカノツボ2ゴウバシ)	町道3138号線	不明	3.3	9.4	南知多町	愛知県	南知多町	Ⅲ
清水谷1号橋	(シミズヤ1ゴウバシ)	町道3168号線	不明	2.9	7.5	南知多町	愛知県	南知多町	Ⅰ
港橋(1)	(ミナトバシ1)	町道3213号線	不明	5.0	11.5	南知多町	愛知県	南知多町	Ⅲ
高浜谷1号橋	(タカハマダニ1ゴウバシ)	町道3227号線	不明	2.2	4.3	南知多町	愛知県	南知多町	Ⅱ
陣ノ山4号橋	(シンノヤマ4ゴウバシ)	町道3288号線	不明	3.0	5.4	南知多町	愛知県	南知多町	Ⅰ
むつら橋	(ムツラバシ)	町道3379号線	不明	6.2	5.5	南知多町	愛知県	南知多町	Ⅰ
若子橋	(ワカコバシ)	町道4010号線	不明	5.8	1.9	南知多町	愛知県	南知多町	Ⅱ
古田1号橋	(コダ1ゴウバシ)	町道4012号線	不明	7.3	6.0	南知多町	愛知県	南知多町	Ⅲ
山之木橋	(ヤマノキバシ)	町道4016号線	不明	5.7	2.4	南知多町	愛知県	南知多町	Ⅰ
駒帰1号橋	(コマカエリ1ゴウバシ)	町道4062号線	不明	2.8	3.6	南知多町	愛知県	南知多町	Ⅱ
松下1号橋	(マツシタ1ゴウバシ)	町道4118号線	不明	5.5	3.4	南知多町	愛知県	南知多町	Ⅱ
宮前1号橋	(ミヤマエ1ゴウバシ)	町道4121号線	1951	9.8	4.1	南知多町	愛知県	南知多町	Ⅱ
市坂橋	(イチザカバシ)	町道4179号線	不明	10.8	4.9	南知多町	愛知県	南知多町	Ⅱ
浜見台1号橋	(ハマミダイ1ゴウバシ)	町道4180号線	不明	9.1	7.0	南知多町	愛知県	南知多町	Ⅱ
古田橋	(コダバシ)	町道4182号線	不明	10.1	4.7	南知多町	愛知県	南知多町	Ⅱ
山ノ手本橋	(ヤマノテホンバシ)	町道5046号線	不明	5.0	3.7	南知多町	愛知県	南知多町	Ⅱ
山ノ手1号橋	(ヤマノテ1ゴウバシ)	町道5047号線	不明	2.6	2.0	南知多町	愛知県	南知多町	Ⅰ
矢廻間橋	(ヤハサマバシ)	町道5047号線	不明	4.6	2.5	南知多町	愛知県	南知多町	Ⅱ
中橋(2)	(ナカバシ2)	町道5148号線	不明	9.2	4.3	南知多町	愛知県	南知多町	Ⅲ
港橋(2)	(ミナトバシ2)	町道5159号線	1922	14.1	1.8	南知多町	愛知県	南知多町	Ⅳ
愛染橋	(アイゼンバシ)	町道5193号線	不明	4.8	6.3	南知多町	愛知県	南知多町	Ⅱ
堰口1号橋	(セキグチ1ゴウバシ)	町道5229号線	不明	2.3	6.6	南知多町	愛知県	南知多町	Ⅱ
井ヶ奥橋	(イガオバシ)	町道5243号線	不明	3.2	6.3	南知多町	愛知県	南知多町	Ⅰ
納屋橋	(ナヤバシ)	町道6017号線	不明	7.6	2.5	南知多町	愛知県	南知多町	Ⅲ
前瀬古橋	(マエセコバシ)	町道6023号線	不明	5.7	3.9	南知多町	愛知県	南知多町	Ⅰ
水深1号橋	(ミズフカ1ゴウバシ)	町道6032号線	不明	3.5	5.3	南知多町	愛知県	南知多町	Ⅱ
西海戸1号橋	(ニシカイド1ゴウバシ)	町道6035号線	不明	4.1	1.6	南知多町	愛知県	南知多町	Ⅰ
祭礼橋	(サレイバシ)	町道7083号線	1990	7.2	4.2	南知多町	愛知県	南知多町	Ⅰ
郷島橋	(ゴウジマバシ)	町道河和・古布・矢梨線	2002	19.5	9.5	美浜町	愛知県	美浜町	Ⅱ
山王橋	(サンノウバシ)	町道奥田・野間線	1967	16.4	4.6	美浜町	愛知県	美浜町	Ⅲ
バンダ橋	(バンダバシ)	町道新浦戸・屋敷線	1986	21.2	9.0	美浜町	愛知県	美浜町	Ⅱ
天神前橋	(テンジンマエバシ)	町道上野間駅前線	1984	18.3	16.0	美浜町	愛知県	美浜町	Ⅱ
坂井跨道橋	(サカイコトウキョウ)	町道1015号線	1995	32.5	4.0	美浜町	愛知県	美浜町	Ⅱ
杉代橋	(スギシロバシ)	町道1036号線	1984	18.4	5.0	美浜町	愛知県	美浜町	Ⅱ
鴻田橋	(コウダバシ)	町道1040号線	1984	20.6	16.0	美浜町	愛知県	美浜町	Ⅱ
鶉の山北跨道橋	(ウヤマキタコトウキョウ)	町道1044号線	1999	29.6	4.0	美浜町	愛知県	美浜町	Ⅱ
玄通橋	(ゲンツウバシ)	町道1069号線	1978	18.8	2.8	美浜町	愛知県	美浜町	Ⅱ

橋梁名(フリガナ)		路線名	架設年次(西暦)	橋長(m)	幅員(m)	管理者	行政区域		点検記録
						管理者名	都道府県名	市区町村名	判定区分
新里橋	(シンサトハン)	町道1075号線	1978	17.1	4.5	美浜町	愛知県	美浜町	Ⅱ
押六橋	(オシロクハン)	町道3081号線	1981	17.7	8.5	美浜町	愛知県	美浜町	Ⅱ
恋の水橋	(コイミズハン)	町道3332号線	2002	17.8	8.0	美浜町	愛知県	美浜町	Ⅱ
州根寄橋	(スネキハン)	町道4056号線	1989	23.0	6.0	美浜町	愛知県	美浜町	Ⅱ
菅苅跨道橋	(スゲカコトウキョウ)	町道4061号線	1994	28.2	4.0	美浜町	愛知県	美浜町	Ⅱ
岡ノ脇橋	(オカノワキハン)	町道4090号線	1989	16.3	4.0	美浜町	愛知県	美浜町	Ⅰ
河浦橋	(カワウラハン)	町道4093号線	1985	22.0	5.0	美浜町	愛知県	美浜町	Ⅲ
道土跨道橋	(ドウトコトウキョウ)	町道4158号線	1997	27.6	4.0	美浜町	愛知県	美浜町	Ⅱ
小坂跨道橋	(コサカトウキョウ)	町道4162号線	1999	29.3	4.0	美浜町	愛知県	美浜町	Ⅱ
柿ヶ坪橋	(カキツボハン)	町道6030号線	2002	17.5	7.0	美浜町	愛知県	美浜町	Ⅱ
古布橋	(コウハン)	町道6042号線	1994	19.8	5.0	美浜町	愛知県	美浜町	Ⅱ
中石川橋	(ナカシカワハン)	石川・前田第1号線	1974	13.0	2.5	武豊町	愛知県	武豊町	Ⅱ
子鹿橋	(コジカハン)	豊成二丁目・鹿ノ子田二丁目第1号線	1993	14.4	3.0	武豊町	愛知県	武豊町	Ⅰ
梨子ノ木橋	(ナシノキハン)	杏町田・梨子ノ木第3号線	1990	9.9	4.5	武豊町	愛知県	武豊町	Ⅰ
上北山橋	(カミキヤマハン)	杏町田・梨子ノ木第4号線	不明	4.2	3.7	武豊町	愛知県	武豊町	Ⅰ
丸山橋	(マルヤマハン)	後田面・鎮守第1号線	1995	12.2	7.7	武豊町	愛知県	武豊町	Ⅰ
後田面橋	(ウシロタメンハン)	新砂・後田面第1号線	不明	6.0	2.5	武豊町	愛知県	武豊町	Ⅱ
唐木橋	(カラキハン)	曾原・唐木第1号線	不明	6.4	3.0	武豊町	愛知県	武豊町	Ⅱ
五反田橋	(コタタハン)	曾原第9号線	不明	9.8	5.0	武豊町	愛知県	武豊町	Ⅱ
高代5号橋	(タカシロ5コウキョウ)	高城下・寺東第1号線	不明	4.4	2.0	武豊町	愛知県	武豊町	Ⅱ
平井2号橋	(ヒライ2コウキョウ)	外前田第3号線	1987	7.8	4.0	武豊町	愛知県	武豊町	Ⅰ
長尾橋	(ナガオハン)	石川・前田第1号線	1975	10.5	2.5	武豊町	愛知県	武豊町	Ⅱ
中狭橋	(ナカサマハン)	二ヶ崎一丁目第10号線	不明	13.4	3.0	武豊町	愛知県	武豊町	Ⅰ
基田1号橋	(シムダ1コウキョウ)	原田・基田第1号線	不明	2.7	4.4	武豊町	愛知県	武豊町	Ⅱ
基田2号橋	(シムダ2コウキョウ)	基田・原田第2号線	不明	2.7	4.4	武豊町	愛知県	武豊町	Ⅲ
基田3号橋	(シムダ3コウキョウ)	原田・原屋敷第1号線	不明	2.7	4.4	武豊町	愛知県	武豊町	Ⅲ
基田4号橋	(シムダ4コウキョウ)	原田第6号線	不明	2.0	4.4	武豊町	愛知県	武豊町	Ⅰ
上浦島橋	(カミウラシマハン)	本田・北浜第1号線	不明	2.3	2.6	武豊町	愛知県	武豊町	Ⅰ
上北川橋	(カミキタガワハン)	北側第3号線	1977	10.1	2.7	武豊町	愛知県	武豊町	Ⅰ
極楽橋	(ゴクラクハン)	北側・市場第1号線	1982	8.6	4.0	武豊町	愛知県	武豊町	Ⅰ
北川4号橋	(キタガワ4コウキョウ)	認定外道路	不明	4.0	1.9	武豊町	愛知県	武豊町	Ⅰ
小松橋	(コマツハン)	笠松第2号線	不明	4.7	3.6	武豊町	愛知県	武豊町	Ⅱ
上豊成橋	(カミホウセイハン)	豊成二丁目第2号線	不明	6.2	6.0	武豊町	愛知県	武豊町	Ⅲ
アサリ橋	(アサリハン)	山ノ神第7号線	不明	3.9	4.7	武豊町	愛知県	武豊町	Ⅱ
豆池1号橋	(マメイケ1コウキョウ)	権兵衛新田・上別管第1号線	不明	2.0	7.6	武豊町	愛知県	武豊町	Ⅲ
カル田橋	(カルタハン)	大谷道・カル田第1号線	不明	9.3	2.9	武豊町	愛知県	武豊町	Ⅲ
公園橋	(コウエンハン)	砂川二丁目・二ヶ崎一丁目第1号線	1982	15.7	4.0	武豊町	愛知県	武豊町	Ⅱ
豊成橋	(ホウセイハン)	豊成三丁目・鹿ノ子田一丁目第2号線	1980	15.0	2.0	武豊町	愛知県	武豊町	Ⅰ
無名橋	(ムメイハン)	豊成二丁目・祠峯一丁目第1号線	1974	15.5	2.0	武豊町	愛知県	武豊町	Ⅱ
砂川公園橋	(スナガワコウエンハン)	豊成一丁目・砂川一丁目第1号線	1992	15.0	3.0	武豊町	愛知県	武豊町	Ⅰ
乙姫橋	(オトメハン)	市場・南側第1号線	不明	15.0	2.0	武豊町	愛知県	武豊町	Ⅲ
鳳橋	(オトリハン)	認定外道路	1978	16.0	7.7	武豊町	愛知県	武豊町	Ⅰ
福田1号橋	(フクデン1コウキョウ)	芦谷1号線	1989	9.0	14.8	幸田町	愛知県	幸田町	Ⅱ

橋梁名(フリガナ)		路線名	架設 年次 (西暦)	橋長 (m)	幅員 (m)	管理者	行政区域		点検 記録
						管理者名	都道府県 名	市区町村名	判定 区分
於棚木1号橋	(オナギ1ゴウキョウ)	深溝1号線	1985	7.0	8.2	幸田町	愛知県	幸田町	Ⅱ
北郷中1号橋	(キタゴウチュウ1ゴウキョウ)	長嶺1号線	不明	9.0	8.0	幸田町	愛知県	幸田町	Ⅱ
長嶺神宮司2号橋	(ナガミネシングウジ2ゴウキョウ)	長嶺神宮司1号線	不明	10.0	4.1	幸田町	愛知県	幸田町	Ⅱ
蔵前橋	(クラマエハシ)	久保田蔵前婆々塚1号線	1989	10.0	4.0	幸田町	愛知県	幸田町	Ⅱ
東部1号橋	(トウベ1ゴウキョウ)	東部3号線	不明	7.0	5.1	幸田町	愛知県	幸田町	Ⅱ
大久後1号橋	(オオクゴ1ゴウキョウ)	寺東東部1号線	不明	6.0	6.0	幸田町	愛知県	幸田町	Ⅱ
検行2号橋	(ケンキョウ2ゴウキョウ)	検行3号線	1995	7.0	16.0	幸田町	愛知県	幸田町	Ⅱ
鷺田橋	(ウツダハシ)	相見区画43号線	不明	10.0	7.9	幸田町	愛知県	幸田町	Ⅱ
塔ノ元1号橋	(トウノモト1ゴウキョウ)	会下光明寺1号線	不明	10.0	7.0	幸田町	愛知県	幸田町	Ⅱ
昭和1号橋	(ショウワ1ゴウキョウ)	大杭昭和1号線	不明	5.0	6.3	幸田町	愛知県	幸田町	Ⅰ
細井1号橋	(ホソイ1ゴウキョウ)	野々宮行連1号線	不明	5.0	9.8	幸田町	愛知県	幸田町	Ⅱ
山ノ郷1号橋	(ヤマノゴウ1ゴウキョウ)	山ノ郷5号線	不明	8.0	6.0	幸田町	愛知県	幸田町	Ⅱ
矢崎橋	(ヤサキハシ)	農基岩堀1号線	不明	10.0	6.0	幸田町	愛知県	幸田町	Ⅱ
大山1号橋	(オオヤマ1ゴウキョウ)	錦田大山1号線	不明	7.0	7.0	幸田町	愛知県	幸田町	Ⅱ
大草山添橋	(オオクサヤマゾエハシ)	大草山添6号線	1998	9.0	12.0	幸田町	愛知県	幸田町	Ⅱ
東五反田1号橋	(ヒガシノタナダ1ゴウキョウ)	東五反田西池田1号線	不明	7.0	8.0	幸田町	愛知県	幸田町	Ⅱ
東舟山2号橋	(ヒガシフナヤマ2ゴウキョウ)	東舟山会下後1号線	不明	7.0	8.0	幸田町	愛知県	幸田町	Ⅱ
東舟山3号橋	(ヒガシフナヤマ3ゴウキョウ)	東舟山会下後2号線	不明	8.0	7.2	幸田町	愛知県	幸田町	Ⅱ
樽橋	(ツバキハシ)	須美竹ノ下石塚1号線	1962	10.0	4.2	幸田町	愛知県	幸田町	Ⅱ
縄手1号橋	(ナワテ1ゴウキョウ)	広坪縄手1号線	不明	8.0	4.9	幸田町	愛知県	幸田町	Ⅱ
元屋敷橋	(モトヤシキハシ)	菖蒲入郷西1号線	1968	7.0	7.0	幸田町	愛知県	幸田町	Ⅱ
よつかわ橋	(ヨツカワハシ)	引手仍川2号線	不明	7.0	7.1	幸田町	愛知県	幸田町	Ⅱ
須美橋	(スミハシ)	洗前筒花1号線	1981	8.0	7.5	幸田町	愛知県	幸田町	Ⅱ
桐山2号橋	(キリヤマ2ゴウキョウ)	桐山深田2号線	2003	9.0	6.5	幸田町	愛知県	幸田町	Ⅰ
相見歩道橋	(アイミホドウキョウ)	相見区画自歩道16号線	2011	16.0	4.0	幸田町	愛知県	幸田町	Ⅱ
荒田1号橋	(アラタ1ゴウキョウ)	錦田幸田1号線	不明	9.0	10.7	幸田町	愛知県	幸田町	Ⅱ
柵沢橋	(サクザワハシ)	(02)城山花丸線	1981	5.0	4.0	東栄町	愛知県	東栄町	Ⅱ
坂甫橋	(サカホハシ)	(02)城山花丸線	1972	4.0	3.0	東栄町	愛知県	東栄町	Ⅱ
瀧畑橋	(タキハタハシ)	(03)下柿野三津瀬線	1971	5.0	3.6	東栄町	愛知県	東栄町	Ⅰ
沢戸橋	(サワドハシ)	(04)沢戸大洞線	1964	7.0	3.6	東栄町	愛知県	東栄町	Ⅲ
河内橋	(コウチハシ)	(102)中奈根下奈根線	1970	9.0	4.0	東栄町	愛知県	東栄町	Ⅱ
若杉橋	(ワカシキハシ)	(111)小林梨沢線	1955	3.0	3.8	東栄町	愛知県	東栄町	Ⅲ
無名橋12	(ムメイハシ12)	(113)下柿野尾呂線	1981	3.0	3.6	東栄町	愛知県	東栄町	Ⅱ
榎川橋	(エノガハシ)	(115)古戸小学校線	2005	7.6	3.9	東栄町	愛知県	東栄町	Ⅱ
1号橋1	(イチゴウキョウ1)	(12)月下粟代線	不明	5.0	3.6	東栄町	愛知県	東栄町	Ⅱ
3号橋1	(サンゴウキョウ1)	(12)月下粟代線	不明	5.0	3.6	東栄町	愛知県	東栄町	Ⅱ
下ッ澤橋	(カダツサワハシ)	(12)月下粟代線	不明	11.0	3.6	東栄町	愛知県	東栄町	Ⅲ
大屋路橋	(オオヤシハシ)	(135)下中線	1970	11.0	3.0	東栄町	愛知県	東栄町	Ⅰ
大和橋	(ヤマトハシ)	(138)瓢島線	1971	3.0	4.6	東栄町	愛知県	東栄町	Ⅰ
寄近橋	(ヨリチカハシ)	(14)本郷足込線	1962	6.0	4.5	東栄町	愛知県	東栄町	Ⅱ
宮平橋	(ミヤンダイハシ)	(14)本郷足込線	1977	7.0	5.2	東栄町	愛知県	東栄町	Ⅱ
無名橋13	(ムメイハシ13)	(162)吐原線	1981	9.0	3.0	東栄町	愛知県	東栄町	Ⅲ
初音橋	(ハツネハシ)	(170)中設楽布川線	1981	5.0	6.5	東栄町	愛知県	東栄町	Ⅱ

橋梁名(フリガナ)		路線名	架設年次(西暦)	橋長(m)	幅員(m)	管理者	行政区域		点検記録
						管理者名	都道府県名	市区町村名	判定区分
無名橋1	(ムメイハン1)	(18)岡本二ヶ田線	1981	3.0	7.6	東栄町	愛知県	東栄町	I
三ツ瀬橋	(ミツセハン)	(22)隧道口三津瀬線	1970	9.0	4.0	東栄町	愛知県	東栄町	I
大橋	(オオハン)	(22)隧道口三津瀬線	1964	10.0	4.5	東栄町	愛知県	東栄町	III
三本杉橋	(サンボンスキハン)	(22)隧道口三津瀬線	1968	10.0	4.0	東栄町	愛知県	東栄町	III
杉沢橋	(スギザハン)	(24)河内中在家線	1963	14.0	4.5	東栄町	愛知県	東栄町	III
2号橋2	(ニコウキョウ2)	(24)河内中在家線	1969	6.0	4.0	東栄町	愛知県	東栄町	II
3号橋2	(サンコウキョウ2)	(24)河内中在家線	不明	6.0	4.0	東栄町	愛知県	東栄町	II
4号橋2	(ヨンコウキョウ2)	(24)河内中在家線	不明	3.0	5.2	東栄町	愛知県	東栄町	II
5号橋	(ゴコウキョウ)	(24)河内中在家線	不明	2.0	5.4	東栄町	愛知県	東栄町	II
6号橋	(ロクコウキョウ)	(24)河内中在家線	不明	2.0	5.1	東栄町	愛知県	東栄町	III
川田橋	(カワダハン)	(31)三津瀬風来線	1971	7.0	4.0	東栄町	愛知県	東栄町	I
宮前橋	(ミヤマエハン)	(34)長沢上線	1971	7.0	4.2	東栄町	愛知県	東栄町	I
無名橋2	(ムメイハン2)	(37)大下田三ツ石線	1981	3.0	4.0	東栄町	愛知県	東栄町	I
上河内橋	(カミコウチハン)	(39)長野線	1972	11.0	3.5	東栄町	愛知県	東栄町	III
枇杷香橋	(ヒワノカハン)	(40)下川御園線	1966	10.0	5.1	東栄町	愛知県	東栄町	III
菅野橋	(スガノハン)	(40)下川御園線	1946	3.0	3.7	東栄町	愛知県	東栄町	II
嶋橋	(シマハン)	(40)下川御園線	1968	12.0	3.5	東栄町	愛知県	東栄町	II
保平橋	(ホダイラハン)	(40)下川御園線	不明	2.0	3.6	東栄町	愛知県	東栄町	I
一の瀬橋1	(イチノセハン1)	(40)下川御園線	1983	8.0	4.1	東栄町	愛知県	東栄町	I
下河内橋	(シモコウチハン)	(44)下河内線	1981	7.0	3.0	東栄町	愛知県	東栄町	I
共栄橋	(キョウエイハン)	(45)西園目坪沢線	1960	11.0	3.0	東栄町	愛知県	東栄町	III
坂洞橋	(サカノウハン)	(46)足込御園線	1948	5.0	3.4	東栄町	愛知県	東栄町	II
横山橋	(ヨコヤマハン)	(48)長畑尾々線	1954	4.0	1.2	東栄町	愛知県	東栄町	II
預橋	(アスカリハン)	(55)西園目赤羽根線	不明	4.0	5.1	東栄町	愛知県	東栄町	II
大久名橋	(オオクナハン)	(56)大久名線	1981	9.0	3.5	東栄町	愛知県	東栄町	II
無名橋4	(ムメイハン4)	(61)川登線	1981	7.0	2.9	東栄町	愛知県	東栄町	II
大平橋	(オオヒラハン)	(64)大平線	1971	7.0	3.0	東栄町	愛知県	東栄町	II
無名橋5	(ムメイハン5)	(64)大平線	1981	6.0	3.6	東栄町	愛知県	東栄町	II
無名橋6	(ムメイハン6)	(64)大平線	1981	5.0	3.0	東栄町	愛知県	東栄町	I
根山橋	(ネヤマハン)	(66)御園平沢線	不明	6.0	3.0	東栄町	愛知県	東栄町	II
いわたけ橋	(イワタケハン)	(66)御園平沢線	不明	5.0	3.0	東栄町	愛知県	東栄町	II
三輪橋	(ミワハン)	(68)畑吉沢線	1935	6.0	5.3	東栄町	愛知県	東栄町	II
無名橋7	(ムメイハン7)	(69)湊々山線	1990	8.0	1.4	東栄町	愛知県	東栄町	II
無名橋8	(ムメイハン8)	(70)若析線	1990	3.0	3.5	東栄町	愛知県	東栄町	II
下中橋	(シモナカハン)	(73)大屋路線	1990	9.0	3.0	東栄町	愛知県	東栄町	I
中河内橋	(ナカコウチハン)	(74)中河内上河内線	1964	5.0	4.5	東栄町	愛知県	東栄町	II
舟木沢橋	(フナキザハン)	(74)中河内上河内線	1988	5.0	3.0	東栄町	愛知県	東栄町	I
小野橋	(オノハン)	(78)二ヶ田小野線	1981	13.0	6.0	東栄町	愛知県	東栄町	II
1号橋2	(イチコウキョウ2)	(79)深谷池場線	1962	6.0	3.7	東栄町	愛知県	東栄町	II
2号橋3	(ニコウキョウ3)	(79)深谷池場線	1962	4.0	3.6	東栄町	愛知県	東栄町	II
3号橋3	(サンコウキョウ3)	(79)深谷池場線	1962	4.0	3.6	東栄町	愛知県	東栄町	II
4号橋3	(ヨンコウキョウ3)	(79)深谷池場線	1962	5.0	3.6	東栄町	愛知県	東栄町	II
無名橋9	(ムメイハン9)	(80)平栗沢上線	不明	3.0	1.0	東栄町	愛知県	東栄町	II

橋梁名(フリガナ)		路線名	架設年次(西暦)	橋長(m)	幅員(m)	管理者	行政区域		点検記録
						管理者名	都道府県名	市区町村名	判定区分
弓場橋	(コミバハン)	(81)飯田海老線	1968	5.0	6.1	東栄町	愛知県	東栄町	Ⅱ
一の瀬橋2	(イチノセハン2)	(83)浅井太和金線	1966	9.0	3.5	東栄町	愛知県	東栄町	Ⅱ
二の瀬橋	(ニノセハン)	(83)浅井太和金線	1966	10.0	3.5	東栄町	愛知県	東栄町	Ⅱ
稲目橋	(イナメハン)	(84)古戸桑原線	1988	11.0	4.5	東栄町	愛知県	東栄町	Ⅰ
戸澤橋	(トザワハン)	(84)古戸桑原線	1959	9.0	3.6	東栄町	愛知県	東栄町	Ⅲ
湊々山橋	(トヤマハン)	(84)古戸桑原線	1971	4.0	3.6	東栄町	愛知県	東栄町	Ⅱ
桑原下橋	(クワハラシモハン)	(84)古戸桑原線	1973	5.0	3.0	東栄町	愛知県	東栄町	Ⅱ
振草橋	(フリクサハン)	(84)古戸桑原線	1968	11.0	4.0	東栄町	愛知県	東栄町	Ⅲ
堤口橋	(ツツミゲチハン)	(89)小林和市線	1973	4.0	3.6	東栄町	愛知県	東栄町	Ⅰ
菰貴嶋橋	(クシノマハン)	(89)小林和市線	1994	7.0	3.5	東栄町	愛知県	東栄町	Ⅱ
馬屋ノ入橋	(ウマヤノイリハン)	(90)小林新畑線	1942	3.0	1.5	東栄町	愛知県	東栄町	Ⅰ
高橋	(タカハン)	(91)日蔭伝田野線	1969	11.0	2.0	東栄町	愛知県	東栄町	Ⅲ
青折橋	(アオトチハン)	(92)青折崩沢線	1970	12.0	1.9	東栄町	愛知県	東栄町	Ⅰ
沢奥橋	(ザウクハン)	(93)折大沢線	1996	8.0	4.0	東栄町	愛知県	東栄町	Ⅱ
無名橋11	(ムメイハン11)	(95)川合大林線	1981	12.0	1.1	東栄町	愛知県	東栄町	Ⅱ
仏地橋	(フッチハン)	(99)落石今水線	1970	13.0	3.0	東栄町	愛知県	東栄町	Ⅱ
下中村橋	(シモナカムラハン)	横平線	不明	13.4	5.0	豊根村	愛知県	豊根村	Ⅱ
上中村橋	(ウミナカムラハン)	横平線	不明	9.3	5.0	豊根村	愛知県	豊根村	Ⅱ
御所橋	(ゴショハン)	下中村線	1965	9.4	3.8	豊根村	愛知県	豊根村	Ⅱ
上地橋1	(カミジハン)	黒川坂宇場線	1982	12.5	4.5	豊根村	愛知県	豊根村	Ⅰ
二継橋2	(ニツギハン)	黒川坂宇場線	不明	4.4	3.8	豊根村	愛知県	豊根村	Ⅰ
須折橋	(スチハン)	黒川坂宇場線	1977	6.0	4.2	豊根村	愛知県	豊根村	Ⅱ
上日余沢橋	(カミヒヨサワハン)	日余沢線	1978	7.2	4.1	豊根村	愛知県	豊根村	Ⅱ
藤見橋	(フジミハン)	猪古里線	1950	8.6	3.0	豊根村	愛知県	豊根村	Ⅲ
真出橋	(マイデハン)	真出線	1974	11.0	5.3	豊根村	愛知県	豊根村	Ⅱ
入場橋	(イリバハン)	奥嶋線	不明	9.6	3.6	豊根村	愛知県	豊根村	Ⅱ
上地橋2	(カミジハン)	上地線	不明	6.1	3.0	豊根村	愛知県	豊根村	Ⅱ
葦の平橋	(ヨシノタイラハン)	葦の平線	1970	9.7	5.4	豊根村	愛知県	豊根村	Ⅱ
葦の平2号橋	(ヨシノタイラハンニゴウハン)	葦の平線	不明	6.5	3.7	豊根村	愛知県	豊根村	Ⅰ
大沢橋1	(オオサワハン)	伍見平線	1988	7.7	4.0	豊根村	愛知県	豊根村	Ⅰ
市向橋	(イチムカイハン)	伍見平線	不明	4.3	3.6	豊根村	愛知県	豊根村	Ⅰ
猪見谷下橋1	(シジミヤケハン)	猪見谷下線	不明	4.6	5.2	豊根村	愛知県	豊根村	Ⅱ
中橋	(ナカハン)	小田石堂線	不明	5.6	2.0	豊根村	愛知県	豊根村	Ⅱ
中嶋橋	(ナカジマハン)	小田線	不明	12.8	2.0	豊根村	愛知県	豊根村	Ⅰ
猪見谷下橋2	(シジミヤケハン)	浅草粟世線	不明	4.9	3.4	豊根村	愛知県	豊根村	Ⅰ
浜湯場橋	(ハマユバハン)	坂尻線	1969	12.0	3.5	豊根村	愛知県	豊根村	Ⅲ
榎谷下橋	(エノヤケハン)	榎谷下線	1969	14.4	2.0	豊根村	愛知県	豊根村	Ⅱ
粟世橋	(アヲヨハン)	宮下線	不明	6.0	3.0	豊根村	愛知県	豊根村	Ⅱ
粟世橋	(アヲヨハン)	粟世山内線	1976	10.0	4.0	豊根村	愛知県	豊根村	Ⅱ
上井戸橋	(カミイドハン)	山住線	1964	13.0	4.5	豊根村	愛知県	豊根村	Ⅲ
中央橋	(チュウオウハン)	間黒線	1973	5.6	4.8	豊根村	愛知県	豊根村	Ⅱ
間黒橋	(マクロハン)	間黒線	不明	7.5	4.1	豊根村	愛知県	豊根村	Ⅱ
座畑橋	(ザハタハン)	間黒線	不明	5.5	3.7	豊根村	愛知県	豊根村	Ⅰ

橋梁名(フリガナ)		路線名	架設年次(西暦)	橋長(m)	幅員(m)	管理者	行政区域		点検記録
						管理者名	都道府県名	市区町村名	判定区分
中洞橋	(ナカホラハン)	間黒線	不明	5.4	4.0	豊根村	愛知県	豊根村	I
梨木橋	(ナシキハン)	間黒線	不明	6.5	4.0	豊根村	愛知県	豊根村	I
下野橋	(シモノハン)	間黒線	不明	5.4	3.7	豊根村	愛知県	豊根村	II
小瀬戸橋	(コセトハン)	舟ノ沢線	1972	13.4	4.0	豊根村	愛知県	豊根村	III
折山橋	(オリヤマハン)	舟ノ沢線	1971	6.9	6.4	豊根村	愛知県	豊根村	II
平付橋	(ヒラフハン)	舟ノ沢線	1971	6.4	4.0	豊根村	愛知県	豊根村	II
大沼橋	(オオヌマハン)	奥山線	不明	5.4	3.1	豊根村	愛知県	豊根村	II
アカヅラ橋	(アカヅラハン)	奥山線	1971	5.4	3.0	豊根村	愛知県	豊根村	II
分地橋	(ブンジセ)	分地線	不明	4.1	3.6	豊根村	愛知県	豊根村	I
落合橋	(オチアイハン)	大楨線	1948	12.6	5.5	豊根村	愛知県	豊根村	II
惣代橋	(ソウダイハン)	古田沢線	不明	6.1	3.5	豊根村	愛知県	豊根村	I
下猪見谷下橋	(シモンシマヤケハン)	猪見谷下牧野線	1997	8.5	7.3	豊根村	愛知県	豊根村	I
松の平橋	(マツノタイハン)	猪見谷下牧野線	2001	10.2	7.0	豊根村	愛知県	豊根村	I
牧野橋	(マキノハン)	牧野線	1966	5.0	3.6	豊根村	愛知県	豊根村	I
薊橋	(アザミハン)	横平新野峠線	不明	4.3	6.8	豊根村	愛知県	豊根村	I
飛蛇橋	(トビジャハン)	信州街道線	1971	6.8	4.3	豊根村	愛知県	豊根村	I
大沢橋2	(オオサワハン)	大谷漆島線	1985	12.0	4.0	豊根村	愛知県	豊根村	II
漆島第2橋	(ウルシジマダイニハン)	漆島線	1976	5.3	3.0	豊根村	愛知県	豊根村	I
瀬戸橋	(セトハン)	瀬戸久原線	不明	8.6	1.3	豊根村	愛知県	豊根村	II
宝沢橋	(ホウザワハン)	浅草粟世線	2006	15.0	9.5	豊根村	愛知県	豊根村	II
当良橋	(アテラハン)	上地線	1969	28.0	2.0	豊根村	愛知県	豊根村	I
上黒川橋	(カミクロウハン)	金越線	2001	32.5	1.3	豊根村	愛知県	豊根村	I
市原第一橋	(イチハラダイイチハン)	市原線	1981	22.5	1.9	豊根村	愛知県	豊根村	I
宮前橋	(ミヤマエハン)	花ノ木線	1962	14.6	4.2	豊根村	愛知県	豊根村	III
頼明橋	(トモヨウハン)	春日井犬山線	1985	45.0	10.2	愛知県道路公社	愛知県	春日井市	I
小坂井跨線橋	(コサカイコセンキョウ)	247号	1985	643.0	8.2	愛知県道路公社	愛知県	豊川市	I
枝下大橋	(シダレオオハン)	カ石名古屋線	1971	291.0	10.0	愛知県道路公社	愛知県	豊田市	II
枝下小橋	(シダレコハン)	カ石名古屋線	1972	26.0	13.6	愛知県道路公社	愛知県	豊田市	II
山田橋	(ヤマダハン)	カ石名古屋線	1971	29.0	10.8	愛知県道路公社	愛知県	豊田市	II
中山橋(上り)	(ナカヤマノホリ)	カ石名古屋線	2000	18.0	10.6	愛知県道路公社	愛知県	豊田市	I
中山橋(下り)	(ナカヤマノシタダリ)	カ石名古屋線	1971	18.0	8.9	愛知県道路公社	愛知県	豊田市	II
馬道橋	(ウマチハン)	カ石名古屋線	1971	40.0	11.0	愛知県道路公社	愛知県	豊田市	III
枝下高架橋	(シダレコウカキョウ)	カ石名古屋線	1971	152.0	10.0	愛知県道路公社	愛知県	豊田市	II
加納高架橋	(カノウカウカキョウ)	カ石名古屋線	2000	316.0	7.8	愛知県道路公社	愛知県	豊田市	I
八草大橋(下り)	(ヤクサオオハンシタダリ)	カ石名古屋線	2003	200.0	8.5	愛知県道路公社	愛知県	豊田市	I
八草大橋(上り)	(ヤクサオオハンノホリ)	カ石名古屋線	1971	205.0	11.0	愛知県道路公社	愛知県	豊田市	II
豊藤橋(上り)	(トヨフジハンノホリ)	カ石名古屋線	2003	27.0	19.5	愛知県道路公社	愛知県	豊田市	I
池田橋(上り)	(イケダハンノホリ)	カ石名古屋線	1971	21.0	11.0	愛知県道路公社	愛知県	豊田市	II
池田橋(下り)	(イケダハンシタダリ)	カ石名古屋線	2002	21.0	9.2	愛知県道路公社	愛知県	豊田市	I
猿投橋(上り)	(サナゲハンノホリ)	カ石名古屋線	1971	122.0	12.0	愛知県道路公社	愛知県	豊田市	I
猿投橋(下り)	(サナゲハンシタダリ)	カ石名古屋線	2002	122.0	12.0	愛知県道路公社	愛知県	豊田市	I
猿投橋(ONランプ)	(サナゲハン(ONランプ))	カ石名古屋線	2002	64.0	4.1	愛知県道路公社	愛知県	豊田市	I
広沢橋(上り)	(ヒロサワハンノホリ)	カ石名古屋線	1971	31.0	11.0	愛知県道路公社	愛知県	豊田市	III

橋梁名(フリガナ)		路線名	架設年次(西暦)	橋長(m)	幅員(m)	管理者	行政区域		点検記録
						管理者名	都道府県名	市区町村名	判定区分
広沢橋(下り)	(ヒロサワバンクダリ)	カ石名古屋線	2001	31.0	8.5	愛知県道路公社	愛知県	豊田市	I
寺山橋(上り)	(テラヤマバンホリ)	カ石名古屋線	2001	15.0	19.5	愛知県道路公社	愛知県	豊田市	I
業師橋	(ヤクシハン)	カ石名古屋線	1971	60.0	10.8	愛知県道路公社	愛知県	豊田市	III
加納橋	(カノバナシ)	カ石名古屋線	1971	33.0	10.8	愛知県道路公社	愛知県	豊田市	III
鈴ヶ滝橋	(スガタキハン)	カ石名古屋線	1972	82.0	11.3	愛知県道路公社	愛知県	豊田市	II
芝中橋	(シハナカハン)	カ石名古屋線	1971	58.0	10.8	愛知県道路公社	愛知県	豊田市	II
松葉橋(上り)	(マツハバンホリ)	カ石名古屋線	1971	23.0	11.3	愛知県道路公社	愛知県	豊田市	II
松葉橋(下り)	(マツハバンクダリ)	カ石名古屋線	2000	24.0	10.7	愛知県道路公社	愛知県	豊田市	I
広幡橋(上り)	(ヒロハタバシホリ)	カ石名古屋線	1971	30.0	11.6	愛知県道路公社	愛知県	豊田市	II
広幡橋(下り)	(ヒロハタバシクダリ)	カ石名古屋線	2001	37.0	8.4	愛知県道路公社	愛知県	豊田市	I
菊谷橋	(キクニハン)	カ石名古屋線	1971	40.0	10.8	愛知県道路公社	愛知県	豊田市	III
坂上橋	(サカノウエハン)	カ石名古屋線	1972	25.0	11.3	愛知県道路公社	愛知県	豊田市	II
西岩橋(上り)	(シロイシワシホリ)	カ石名古屋線	1971	50.0	11.4	愛知県道路公社	愛知県	豊田市	III
西岩橋(下り)	(シロイシワシクダリ)	カ石名古屋線	2001	42.0	8.8	愛知県道路公社	愛知県	豊田市	I
八草歩道橋	(ヤクサホウキョウ)	カ石名古屋線	2003	29.0	3.0	愛知県道路公社	愛知県	豊田市	I
瑞雲橋	(スイウンハン)	カ石名古屋線	1971	15.0	17.9	愛知県道路公社	愛知県	豊田市	II
瑞雲橋(歩道橋)	(スイウンハン(ホウキョウ))	カ石名古屋線	2000	29.0	1.0	愛知県道路公社	愛知県	豊田市	I
豊藤橋(下り)	(トヨフジバンクダリ)	カ石名古屋線	2003	27.0	9.8	愛知県道路公社	愛知県	豊田市	I
寺山橋(下り)	(テラヤマバンクダリ)	カ石名古屋線	2001	15.0	9.8	愛知県道路公社	愛知県	豊田市	II
3連BOX	(3レンBOX)	カ石名古屋線	2003	19.0	31.1	愛知県道路公社	愛知県	豊田市	I
横断1号函渠	(オウダン1ゴウカンキョ)	碧南半田常滑線	2003	7.0	23.5	愛知県道路公社	愛知県	半田市	I
横断2号函渠	(オウダン2ゴウカンキョ)	碧南半田常滑線	2003	7.0	23.5	愛知県道路公社	愛知県	半田市	I
大高2号函渠	(オオダカ2ゴウカンキョ)	名古屋半田線	1971	7.0	14.8	愛知県道路公社	愛知県	名古屋市緑区	II
大高3号函渠	(オオダカ3ゴウカンキョ)	名古屋半田線	1971	8.0	17.0	愛知県道路公社	愛知県	名古屋市緑区	II
大高4号函渠	(オオダカ4ゴウカンキョ)	名古屋半田線	1971	8.0	17.0	愛知県道路公社	愛知県	名古屋市緑区	II
大高9号函渠	(オオダカ9ゴウカンキョ)	名古屋半田線	1971	4.0	8.6	愛知県道路公社	愛知県	大府市	II
大高10号函渠	(オオダカ10ゴウカンキョ)	名古屋半田線	1971	4.0	8.6	愛知県道路公社	愛知県	大府市	II
大高12号函渠	(オオダカ12ゴウカンキョ)	名古屋半田線	1971	4.0	8.3	愛知県道路公社	愛知県	大府市	II
大高14号函渠	(オオダカ14ゴウカンキョ)	名古屋半田線	1971	5.0	11.5	愛知県道路公社	愛知県	大府市	I
大高17号函渠	(オオダカ17ゴウカンキョ)	名古屋半田線	1971	8.0	20.1	愛知県道路公社	愛知県	大府市	II
大高20号函渠	(オオダカ20ゴウカンキョ)	名古屋半田線	1971	7.0	28.2	愛知県道路公社	愛知県	大府市	II
大府1号函渠	(オオフ1ゴウカンキョ)	名古屋半田線	1971	6.0	11.5	愛知県道路公社	愛知県	大府市	II
大府3号函渠	(オオフ3ゴウカンキョ)	名古屋半田線	1971	4.0	7.2	愛知県道路公社	愛知県	大府市	II
大府4号函渠	(オオフ4ゴウカンキョ)	名古屋半田線	1971	5.0	9.1	愛知県道路公社	愛知県	大府市	II
大府9号函渠	(オオフ9ゴウカンキョ)	名古屋半田線	1971	7.0	17.8	愛知県道路公社	愛知県	大府市	II
大府10号函渠	(オオフ10ゴウカンキョ)	名古屋半田線	1971	6.0	12.1	愛知県道路公社	愛知県	大府市	II
大府13号函渠	(オオフ13ゴウカンキョ)	名古屋半田線	1971	7.0	13.8	愛知県道路公社	愛知県	大府市	II
大府14号函渠	(オオフ14ゴウカンキョ)	名古屋半田線	1971	5.0	9.1	愛知県道路公社	愛知県	大府市	II
大府15号函渠	(オオフ15ゴウカンキョ)	名古屋半田線	1971	7.0	14.8	愛知県道路公社	愛知県	大府市	III
半田中央5号函渠	(ハンダチュウオウ5ゴウカンキョ)	名古屋半田線	不明	5.0	12.0	愛知県道路公社	愛知県	半田市	I
阿久比1号函渠	(アグイ1ゴウカンキョ)	名古屋半田線	不明	3.0	21.3	愛知県道路公社	愛知県	阿久比町	II
阿久比2号函渠	(アグイ2ゴウカンキョ)	名古屋半田線	不明	3.0	43.0	愛知県道路公社	愛知県	阿久比町	II
阿久比5号函渠	(アグイ5ゴウカンキョ)	名古屋半田線	不明	3.0	22.0	愛知県道路公社	愛知県	阿久比町	II

橋梁名(フリガナ)		路線名	架設 年次 (西暦)	橋長 (m)	幅員 (m)	管理者	行政区域		点検 記録
						管理者名	都道府県 名	市区町村名	判定 区分
阿久比7号函渠	(アグイ7ゴウカンキョ)	名古屋半田線	不明	5.0	21.7	愛知県道路公社	愛知県	阿久比町	Ⅱ
阿久比11号函渠	(アグイ11ゴウカンキョ)	名古屋半田線	不明	4.0	25.2	愛知県道路公社	愛知県	阿久比町	Ⅱ
阿久比12号函渠	(アグイ12ゴウカンキョ)	名古屋半田線	不明	4.0	25.2	愛知県道路公社	愛知県	阿久比町	Ⅱ
阿久比21号函渠	(アグイ21ゴウカンキョ)	名古屋半田線	不明	5.0	21.5	愛知県道路公社	愛知県	半田市	Ⅱ
阿久比23号函渠	(アグイ23ゴウカンキョ)	名古屋半田線	不明	3.0	21.7	愛知県道路公社	愛知県	半田市	Ⅱ

【愛知県】トンネル点検結果

平成27年6月30日時点

トンネル名(フリガナ)	路線名	完成 年次 (西暦)	延長 (m)	管理者	行政区域		点検 記録 判定 区分	
				管理者名	都道府県名	市区町村名		
北山トンネル(上り)	(キタヤマトンネル(ノボリ))	国道19号	1995	311	中部地方整備局	愛知県	春日井市	Ⅱ
北山トンネル(下り)	(キタヤマトンネル(クダリ))	国道19号	1994	271	中部地方整備局	愛知県	春日井市	Ⅱ
足助トンネル	(アシトトンネル)	国道153号	2007	879	中部地方整備局	愛知県	豊田市	Ⅱ
観音山トンネル	(カノノヤマトンネル)	国道153号	2007	345	中部地方整備局	愛知県	豊田市	Ⅱ
伊勢神トンネル	(イセガミトンネル)	国道153号	1960	1245	中部地方整備局	愛知県	豊田市	Ⅱ
城山トンネル	(シロヤマトンネル)	国道153号	1977	135	中部地方整備局	愛知県	豊田市	Ⅱ
大野瀬トンネル	(オオノセトンネル)	国道153号	1997	888	中部地方整備局	愛知県	豊田市	Ⅲ
小町トンネル	コマチトンネル	幡豆633号線	1980	243	西尾市	愛知県	西尾市	Ⅲ
三ヶ根トンネル	サンカネトンネル	幡豆659号線	1982	495	西尾市	愛知県	西尾市	Ⅲ
あつみ大山トンネル	アツミオヤマトンネル	市道土田伊川津線	2004	1230	田原市	愛知県	田原市	Ⅰ
赤羽根トンネル	アカバナトンネル	市道尾村崎赤羽根東山線	1994	441	田原市	愛知県	田原市	Ⅰ
与良木トンネル	ヨラクトンネル	町道清崎稲目線	1894	35	設楽町	愛知県	設楽町	Ⅲ
段嶺トンネル	ダンレイトンネル	町道竹桑田清崎呼間線	1932	53	設楽町	愛知県	設楽町	Ⅲ
寒狭第3トンネル	カンサダイサントンネル	町道竹桑田清崎呼間線	1932	147	設楽町	愛知県	設楽町	Ⅲ
第1トンネル	ダイイチトンネル	町道平野松戸線	1934	108	設楽町	愛知県	設楽町	Ⅲ
第2トンネル	ダイニトンネル	町道平野松戸線	1934	123	設楽町	愛知県	設楽町	Ⅲ
第3トンネル	ダイサントンネル	町道平野松戸線	1934	24	設楽町	愛知県	設楽町	Ⅲ
第4トンネル	ダイヨントンネル	町道平野松戸線	1934	96	設楽町	愛知県	設楽町	Ⅲ
第5トンネル	ダイゴトンネル	町道平野松戸線	1934	42	設楽町	愛知県	設楽町	Ⅲ
笹暮トンネル	ササクレトンネル	町道奥三河線	2008	271	設楽町	愛知県	設楽町	Ⅱ
衣浦トンネル(下り)	キヌウラトンネルクダリ	碧南半田常滑線	1973	1018	愛知県道路公社	愛知県	碧南市	Ⅲ

【愛知県】シェッド点検結果

平成27年6月30日時点

シェッド名(フリガナ)	路線名	建設年次(西暦)	延長(m)	幅員(m)	管理者	行政区域		点検記録判定区分
					管理者名	都道府県名	市区町村名	
	該当無し							

【愛知県】大型カルバート点検結果

平成27年6月30日時点

施設名(フリガナ)	路線名	建設年次(西暦)	延長(m)	幅員(m)	管理者	行政区域		点検記録判定区分	
					管理者名	都道府県名	市区町村名		
海部郡蟹江町蟹江本町	(アマクンカニエチョウカニエホンマチ)	国道1号	1989	26	10	中部地方整備局	愛知県	蟹江町	I
新西川橋	(シンニシカワハシ)	国道19号	1987	30	8	中部地方整備局	愛知県	名古屋市	I
側道横断BOX	(ソウドウオウダンボックス)	国道19号	1959	25	9	中部地方整備局	愛知県	名古屋市	I
勝川道路BOX	(カチカワドウロボックス)	国道19号	1986	46	9	中部地方整備局	愛知県	春日井市	II
清洲1号道路BOX	(キヨス1ゴウドウロボックス)	国道22号	1988	19	12	中部地方整備局	愛知県	清須市	I
北進スルー線中間部車道	(ホクシンスルーセンチュウカンブシヤドウ)	国道22号	2008	17	7	中部地方整備局	愛知県	清須市	II
清洲2号道路BOX	(キヨス2ゴウドウロボックス)	国道22号	1988	19	12	中部地方整備局	愛知県	清須市	I
北進スルー線終点側車道	(ホクシンスルーセンジュウテンガワシヤドウ)	国道22号	2007	19	7	中部地方整備局	愛知県	清須市	II
伝法寺横断地下道	(テンポウジヤウダンチヤドウ)	国道22号	2005	47	10	中部地方整備局	愛知県	一宮市	I
一宮5号函渠	(イチノミヤ5ゴウカンキョ)	国道22号	1963	34	11	中部地方整備局	愛知県	一宮市	II
野依IC第4函渠	(ノイICダイ4カンキョ)	国道23号(豊橋浜松道路)	2006	23	9	中部地方整備局	愛知県	豊橋市	I
豊川橋5	(トヨカワハシ5)	国道23号(豊橋浜松道路)	1983	41	10	中部地方整備局	愛知県	豊橋市	I
桐山3号函渠	(キリヤマ3ゴウカンキョ)	国道23号(名豊道路)	2002	28	8	中部地方整備局	愛知県	幸田町	I
豊明3号函渠	(トヨアカ3ゴウカンキョ)	国道23号(名豊道路)	1975	21	8	中部地方整備局	愛知県	豊明市	II
阿野名古屋線2号函渠	(アノゴヤセン2ゴウカンキョ)	国道23号(名豊道路)	1999	12	8	中部地方整備局	愛知県	豊明市	I
阿野名古屋線1号函渠	(アノゴヤセン1ゴウカンキョ)	国道23号(名豊道路)	1999	7	8	中部地方整備局	愛知県	豊明市	I
Gランプ横断函渠	(グランブオウダンカンキョ)	国道23号(名豊道路)	1981	37	9	中部地方整備局	愛知県	豊明市	I
豊明市栄町1	(トヨアカケンサカエチョウ1)	国道23号(名豊道路)	1981	42	9	中部地方整備局	愛知県	豊明市	I
豊明市栄町2	(トヨアカケンサカエチョウ2)	国道23号(名豊道路)	2000	132	10	中部地方整備局	愛知県	豊明市	I
豊明市栄町3	(トヨアカケンサカエチョウ3)	国道23号(名豊道路)	1997	12	12	中部地方整備局	愛知県	豊明市	I
豊明市栄町5	(トヨアカケンサカエチョウ5)	国道23号(名豊道路)	1998	25	9	中部地方整備局	愛知県	豊明市	I
豊明市栄町6	(トヨアカケンサカエチョウ6)	国道23号(名豊道路)	1968	55	9	中部地方整備局	愛知県	豊明市	I
共栄IC1号函渠	(キョウエイIC1ゴウカンキョ)	国道23号(名豊道路)	2000	24	10	中部地方整備局	愛知県	大府市	I
共栄IC2号函渠	(キョウエイIC2ゴウカンキョ)	国道23号(名豊道路)	2000	12	9	中部地方整備局	愛知県	大府市	I
緑5号函渠	(キナドリ5ゴウカンキョ)	国道23号	2005	7	9	中部地方整備局	愛知県	名古屋市	I
港区南陽町	(ミナトクナンヨウチョウ)	国道23号	1961	40	9	中部地方整備局	愛知県	名古屋市	I
海部郡飛島村梅之郷	(アマダクンヒシマムラウメノコウ)	国道23号	1961	46	13	中部地方整備局	愛知県	飛島村	II
豊明市阿野町	(トヨアカケンアノチョウ)	国道23号(名豊道路)	1968	25	9	中部地方整備局	愛知県	豊明市	I
北1号函渠	(キタ1ゴウカンキョ)	国道41号	1963	31	9	中部地方整備局	愛知県	名古屋市	I
小牧5号函渠	(コマキ5ゴウカンキョ)	国道41号	1993	41	8	中部地方整備局	愛知県	小牧市	I
犬山19号函渠	(イヌヤマ19ゴウカンキョ)	国道41号	1973	22	8	中部地方整備局	愛知県	犬山市	II
犬山20号函渠	(イヌヤマ20ゴウカンキョ)	国道41号	1973	50	8	中部地方整備局	愛知県	犬山市	II
東郷5号函渠	(トウコウ5ゴウカンキョ)	国道153号	1984	67	8	中部地方整備局	愛知県	東郷町	I
愛知用水路	(アイチヨウスイロ)	国道153号	1982	89	9	中部地方整備局	愛知県	東郷町	I
東郷6号函渠	(トウコウ6ゴウカンキョ)	国道153号	1984	20	20	中部地方整備局	愛知県	東郷町	II
東郷8号函渠	(トウコウ8ゴウカンキョ)	国道153号	1985	71	10	中部地方整備局	愛知県	東郷町	I
三好3号函渠	(ミヨシ3ゴウカンキョ)	国道153号	1988	44	9	中部地方整備局	愛知県	みよし市	I
豊田4号函渠	(トヨタ4ゴウカンキョ)	国道153号	1982	41	10	中部地方整備局	愛知県	豊田市	I
清須市西市場	(キヨスシニシイチバ)	国道302号	1987	36	9	中部地方整備局	愛知県	清須市	I
清洲町JR道路BOX	(キヨスチョウJRドウロボックス)	国道302号	1987	21	14	中部地方整備局	愛知県	清須市	II

施設名(フリガナ)		路線名	建設年次(西暦)	延長(m)	幅員(m)	管理者	行政区域		点検記録
						管理者名	都道府県名	市区町村名	判定区分
西区山木1丁目	(ニシヤマキイツウメ)	国道302号	1979	58	10	中部地方整備局	愛知県	名古屋市	I
大我麻1号道路BOX	(オオカマ1ゴウウロホックス)	国道302号	1988	17	9	中部地方整備局	愛知県	名古屋市	I
大我麻2号道路BOX	(オオカマ2ゴウウロホックス)	国道302号	1988	17	9	中部地方整備局	愛知県	名古屋市	I
大我麻3号道路BOX	(オオカマ3ゴウウロホックス)	国道302号	1988	17	9	中部地方整備局	愛知県	名古屋市	II
大我麻4号道路BOX	(オオカマ4ゴウウロホックス)	国道302号	1988	16	9	中部地方整備局	愛知県	名古屋市	I
1号函渠(302号)	(1ゴウカンキョ(302ゴウ))	国道302号	1992	44	9	中部地方整備局	愛知県	名古屋市	I
隅除川BOX	(スミヨケカワボックス)	国道302号	1992	53	9	中部地方整備局	愛知県	名古屋市	I
名東区社台	(メイトウクヤシロダイ)	国道302号	1993	19	10	中部地方整備局	愛知県	名古屋市	I
名東区上社	(メイトウクヤシロ)	国道302号	1993	16	10	中部地方整備局	愛知県	名古屋市	II
浅山ボックス(上り)	(アサヤマボックス(ノホリ))	国道302号	1997	42	9	中部地方整備局	愛知県	東海市	II
せと赤津-14	セトアカツ-14	国道475号(東海環状自動車道)	2005	67	15	中日本高速道路株式会社	愛知県	瀬戸市	II
せと品野-3	セトシノ-3	国道475号(東海環状自動車道)	2005	62	8	中日本高速道路株式会社	愛知県	瀬戸市	II
掘割部ボックス(B1)	(ホリワリフボックス(B1))	碧南半田常滑線	2004	16	25	愛知県道路公社	愛知県	常滑市	I
掘割部ボックス(B2~B4)	(ホリワリフボックス(B2~B4))	碧南半田常滑線	2004	60	25	愛知県道路公社	愛知県	常滑市	I
掘割部ボックス(B5~B7)	(ホリワリフボックス(B5~B7))	中部国際空港線	2004	47	25	愛知県道路公社	愛知県	常滑市	I
掘割部ボックス(B8~B10)	(ホリワリフボックス(B8~B10))	中部国際空港線	2004	61	25	愛知県道路公社	愛知県	常滑市	II
掘割部ボックス(B11~B17)	(ホリワリフボックス(B11~B17))	中部国際空港線	2004	118	25	愛知県道路公社	愛知県	常滑市	II
鉄道ボックス	(テツドウボックス)	中部国際空港線	2004	11.897	25	愛知県道路公社	愛知県	常滑市	I
大高1号函渠	(オオタカ1ゴウカンキョ)	名古屋半田線	1971	22	9	愛知県道路公社	愛知県	大府市	II
大高5号函渠	(オオタカ5ゴウカンキョ)	名古屋半田線	1971	20.1	6	愛知県道路公社	愛知県	大府市	II
大高6号函渠	(オオタカ6ゴウカンキョ)	名古屋半田線	1971	25.3	8	愛知県道路公社	愛知県	大府市	II
大高7号函渠	(オオタカ7ゴウカンキョ)	名古屋半田線	1971	11.5	5	愛知県道路公社	愛知県	大府市	II
大高8号函渠	(オオタカ8ゴウカンキョ)	名古屋半田線	1971	10.6	4	愛知県道路公社	愛知県	大府市	II
大高11号函渠	(オオタカ11ゴウカンキョ)	名古屋半田線	1971	16.1	6	愛知県道路公社	愛知県	大府市	II
大高13号函渠	(オオタカ13ゴウカンキョ)	名古屋半田線	1971	26.1	9	愛知県道路公社	愛知県	大府市	II
大高15号函渠	(オオタカ15ゴウカンキョ)	名古屋半田線	1971	8.6	4	愛知県道路公社	愛知県	大府市	I
大高16号函渠	(オオタカ16ゴウカンキョ)	名古屋半田線	1971	11.5	5	愛知県道路公社	愛知県	大府市	II
大高18号函渠	(オオタカ18ゴウカンキョ)	名古屋半田線	1971	11.2	5	愛知県道路公社	愛知県	大府市	II
大高19号函渠	(オオタカ19ゴウカンキョ)	名古屋半田線	1971	22.9	8	愛知県道路公社	愛知県	大府市	III
大府2号函渠	(オオフ2ゴウカンキョ)	名古屋半田線	1971	9.1	5	愛知県道路公社	愛知県	大府市	II
大府5号函渠	(オオフ5ゴウカンキョ)	名古屋半田線	1971	9.1	5	愛知県道路公社	愛知県	大府市	II
大府6号函渠	(オオフ6ゴウカンキョ)	名古屋半田線	1971	6.2	3	愛知県道路公社	愛知県	大府市	II
大府7号函渠	(オオフ7ゴウカンキョ)	名古屋半田線	1971	14	7	愛知県道路公社	愛知県	大府市	III
大府8号函渠	(オオフ8ゴウカンキョ)	名古屋半田線	1971	31	3	愛知県道路公社	愛知県	大府市	III
大府11号函渠	(オオフ11ゴウカンキョ)	名古屋半田線	1971	9.1	5	愛知県道路公社	愛知県	大府市	II
大府12号函渠	(オオフ12ゴウカンキョ)	名古屋半田線	1971	10.7	6	愛知県道路公社	愛知県	大府市	II
東浦知多1号函渠	(ヒガシウラチタ1ゴウカンキョ)	名古屋半田線	不明	55	7	愛知県道路公社	愛知県	愛知郡東浦町	II
東浦知多2号函渠	(ヒガシウラチタ2ゴウカンキョ)	名古屋半田線	不明	21	7	愛知県道路公社	愛知県	愛知郡東浦町	I
阿久比3号函渠	(アグイ3ゴウカンキョ)	名古屋半田線	不明	57	5	愛知県道路公社	愛知県	愛知郡阿久比町	II
阿久比4号函渠	(アグイ4ゴウカンキョ)	名古屋半田線	不明	81	2	愛知県道路公社	愛知県	愛知郡阿久比町	III
阿久比6号函渠	(アグイ6ゴウカンキョ)	名古屋半田線	不明	21	3	愛知県道路公社	愛知県	愛知郡阿久比町	II
阿久比8号函渠	(アグイ8ゴウカンキョ)	名古屋半田線	不明	42	7	愛知県道路公社	愛知県	愛知郡阿久比町	II
阿久比9号函渠	(アグイ9ゴウカンキョ)	名古屋半田線	不明	56	4	愛知県道路公社	愛知県	愛知郡阿久比町	II

施設名(フリガナ)		路線名	建設年次 (西暦)	延長 (m)	幅員 (m)	管理者	行政区		点検記録
						管理者名	都道府県名	市区町村名	判定区分
阿久比10号函渠	(アグイ10コウカンキョ)	名古屋半田線	不明	27	3	愛知県道路公社	愛知県	愛知郡阿久比町	Ⅱ
阿久比13号函渠	(アグイ13コウカンキョ)	名古屋半田線	不明	23	3	愛知県道路公社	愛知県	愛知郡阿久比町	Ⅱ
阿久比14号函渠	(アグイ14コウカンキョ)	名古屋半田線	不明	26	6	愛知県道路公社	愛知県	愛知郡阿久比町	Ⅲ
阿久比15号函渠	(アグイ15コウカンキョ)	名古屋半田線	不明	31	6	愛知県道路公社	愛知県	半田市	Ⅱ
阿久比16号函渠	(アグイ16コウカンキョ)	名古屋半田線	不明	35	3	愛知県道路公社	愛知県	半田市	Ⅱ
阿久比17号函渠	(アグイ17コウカンキョ)	名古屋半田線	不明	40	4	愛知県道路公社	愛知県	半田市	Ⅱ
半田中央1号函渠	(ハンダチュウオウ1コウカンキョ)	名古屋半田線	不明	25	8	愛知県道路公社	愛知県	半田市	Ⅰ
半田中央2号函渠	(ハンダチュウオウ2コウカンキョ)	名古屋半田線	不明	25	8	愛知県道路公社	愛知県	半田市	Ⅰ
半田中央3号函渠	(ハンダチュウオウ3コウカンキョ)	名古屋半田線	不明	19	8	愛知県道路公社	愛知県	半田市	Ⅰ
半田中央4号函渠	(ハンダチュウオウ4コウカンキョ)	名古屋半田線	不明	22	5	愛知県道路公社	愛知県	半田市	Ⅰ
阿久比22号函渠	(アグイ22コウカンキョ)	名古屋半田線	不明	25	3	愛知県道路公社	愛知県	半田市	Ⅱ
横断3号函渠	(オウタン3コウカンキョ)	碧南半田常滑線	2003	23.5	10	愛知県道路公社	愛知県	半田市	Ⅰ
横断4号函渠	(オウタン4コウカンキョ)	碧南半田常滑線	2003	23.5	7	愛知県道路公社	愛知県	半田市	Ⅰ
横断5号函渠	(オウタン5コウカンキョ)	碧南半田常滑線	2003	23.5	3	愛知県道路公社	愛知県	半田市	Ⅰ
横断6号函渠	(オウタン6コウカンキョ)	碧南半田常滑線	2003	23.5	8	愛知県道路公社	愛知県	半田市	Ⅰ
横断7号函渠	(オウタン7コウカンキョ)	碧南半田常滑線	2003	23.5	4	愛知県道路公社	愛知県	半田市	Ⅰ
横断8号函渠	(オウタン8コウカンキョ)	碧南半田常滑線	2003	23.5	4	愛知県道路公社	愛知県	半田市	Ⅰ
横断9号函渠	(オウタン9コウカンキョ)	碧南半田常滑線	2003	23.5	8	愛知県道路公社	愛知県	半田市	Ⅰ
横断10号函渠	(オウタン10コウカンキョ)	碧南半田常滑線	2003	23.5	14	愛知県道路公社	愛知県	半田市	Ⅰ
横断11号函渠	(オウタン11コウカンキョ)	碧南半田常滑線	2003	23.5	7	愛知県道路公社	愛知県	半田市	Ⅰ
横断12号函渠	(オウタン12コウカンキョ)	碧南半田常滑線	2003	23.5	12	愛知県道路公社	愛知県	半田市	Ⅰ
横断13号函渠	(オウタン13コウカンキョ)	中部国際空港線	2003	23.5	9	愛知県道路公社	愛知県	常滑市	Ⅰ
横断14号函渠	(オウタン14コウカンキョ)	中部国際空港線	2003	23.5	6	愛知県道路公社	愛知県	常滑市	Ⅰ
函渠C	(カンキョC)	名古屋半田線	不明	59	6	愛知県道路公社	愛知県	半田市	Ⅱ

【愛知県】横断歩道橋点検結果

平成27年6月30日時点

横断歩道橋名(フリガナ)	路線名	架設年次(西暦)	橋長(m)	通路幅員(m)	管理者	行政区域		点検記録判定区分	
					管理者名	都道府県名	市区町村名		
白鳳横断歩道橋	(ハクホウオウダンホトウキョウ)	一般県道篠木尾張旭線	1986	41.4	1.5	愛知県	愛知県	尾張旭市	Ⅱ
小田妻横断歩道橋	(オダヅマオウダンホトウキョウ)	一般国道155号	1981	64.5	2.0	愛知県	愛知県	瀬戸市	Ⅱ
不二横断歩道橋	(フジオウダンホトウキョウ)	一般国道155号	1992	79.0	2.1	愛知県	愛知県	春日井市	Ⅱ
不二ガ丘横断歩道橋	(フジガオカオウダンホトウキョウ)	一般国道155号	1981	48.1	1.5	愛知県	愛知県	春日井市	Ⅱ
大泉寺横断歩道橋	(ダイセンジオウダンホトウキョウ)	一般国道155号	1970	32.0	1.5	愛知県	愛知県	春日井市	Ⅱ
下原横断歩道橋	(シモハラオウダンホトウキョウ)	一般国道155号	1978	47.9	1.5	愛知県	愛知県	春日井市	Ⅲ
桃山横断歩道橋	(モモヤマオウダンホトウキョウ)	一般国道155号	1987	38.4	1.5	愛知県	愛知県	春日井市	Ⅱ
大新田横断歩道橋	(ダイシンテンオウダンホトウキョウ)	一般国道155号	1968	49.0	1.5	愛知県	愛知県	小牧市	Ⅱ
三ツ洲横断歩道橋	(ミツヅオウダンホトウキョウ)	一般国道155号	1968	46.6	1.5	愛知県	愛知県	小牧市	Ⅱ
宮前横断歩道橋	(ミヤマエオウダンホトウキョウ)	一般国道248号	1970	131.6	2.2	愛知県	愛知県	瀬戸市	Ⅲ
中橋横断歩道橋	(ナカシオウダンホトウキョウ)	一般国道248号	1969	60.7	1.5	愛知県	愛知県	瀬戸市	Ⅱ
東寺山横断歩道橋	(ヒガシテラヤマオウダンホトウキョウ)	一般国道363号	1968	39.2	1.5	愛知県	愛知県	瀬戸市	Ⅱ
中品野横断歩道橋	(ナカシノオウダンホトウキョウ)	一般国道363号	1976	48.1	1.5	愛知県	愛知県	瀬戸市	Ⅱ
王子横断歩道橋	(オウシオウダンホトウキョウ)	主要地方道春日井一宮線	1973	40.1	1.5	愛知県	愛知県	春日井市	Ⅱ
上八田横断歩道橋	(カミハッタオウダンホトウキョウ)	主要地方道春日井一宮線	1990	48.4	1.5	愛知県	愛知県	春日井市	Ⅱ
桜井横断歩道橋	(サクライオウダンホトウキョウ)	主要地方道春日井一宮線	1969	43.3	1.5	愛知県	愛知県	小牧市	Ⅲ
小木横断歩道橋	(コキオウダンホトウキョウ)	主要地方道春日井一宮線	1969	56.2	1.5	愛知県	愛知県	小牧市	Ⅱ
下仲田横断歩道橋	(シモナカオウダンホトウキョウ)	主要地方道春日井各務原線	1980	63.6	1.5	愛知県	愛知県	小牧市	Ⅱ
下条横断歩道橋	(ゲジョウオウダンホトウキョウ)	主要地方道関田名古屋線	2008	99.8	3.0	愛知県	愛知県	春日井市	Ⅰ
祐福寺横断歩道橋	(ユフクジオウダンホトウキョウ)	主要地方道名古屋岡崎線	1973	44.4	1.5	愛知県	愛知県	東郷町	Ⅰ
白鳥第2横断歩道橋	(シラトリダイニオウダンホトウキョウ)	主要地方道瀬戸大府東海線	1983	68.2	2.0	愛知県	愛知県	東郷町	Ⅱ
下高根横断歩道橋	(シモタカネオウダンホトウキョウ)	主要地方道瀬戸大府東海線	1983	72.4	2.0	愛知県	愛知県	豊明市	Ⅱ
丸ノ内横断歩道橋	(マルノウチオウダンホトウキョウ)	主要地方道瀬戸大府東海線	1974	49.2	1.5	愛知県	愛知県	豊明市	Ⅱ
赤池中央横断歩道橋	(アカイケチュウオウダンホトウキョウ)	主要地方道名古屋豊田線	1969	41.8	1.5	愛知県	愛知県	日進市	Ⅱ
浅田横断歩道橋	(アサダオウダンホトウキョウ)	主要地方道名古屋豊田線	1967	39.1	1.5	愛知県	愛知県	日進市	Ⅲ
米野木横断歩道橋	(コメノキオウダンホトウキョウ)	主要地方道名古屋豊田線	1969	38.0	1.5	愛知県	愛知県	日進市	Ⅱ
印場横断歩道橋	(インバウダンホトウキョウ)	主要地方道名古屋瀬戸線	1968	52.5	1.5	愛知県	愛知県	尾張旭市	Ⅱ
新居横断歩道橋	(アライオウダンホトウキョウ)	主要地方道名古屋瀬戸線	1968	48.1	1.5	愛知県	愛知県	尾張旭市	Ⅱ
市場口横断歩道橋	(イチバグチオウダンホトウキョウ)	主要地方道名古屋瀬戸線	1971	42.6	1.5	愛知県	愛知県	瀬戸市	Ⅱ
富士横断歩道橋	(フジオウダンホトウキョウ)	主要地方道春日井稲沢線	1967	46.8	1.5	愛知県	愛知県	豊山町	Ⅱ
若草横断歩道橋	(ワカサオウダンホトウキョウ)	主要地方道名古屋江南線	1989	52.0	1.5	愛知県	愛知県	北名古屋市	Ⅱ
弁天横断歩道橋	(ヘンテンオウダンホトウキョウ)	主要地方道名古屋祖父江線	1988	66.1	1.5	愛知県	愛知県	清須市	Ⅰ
寺野横断歩道橋	(テラノオウダンホトウキョウ)	主要地方道名古屋祖父江線	1967	39.3	1.5	愛知県	愛知県	清須市	Ⅲ
東小横断歩道橋	(ヒガシショウオウダンホトウキョウ)	主要地方道名古屋祖父江線	1991	47.0	1.5	愛知県	愛知県	清須市	Ⅱ
大久手横断歩道橋	(オクテオウダンホトウキョウ)	主要地方道春日井長久手線	1969	47.8	1.5	愛知県	愛知県	尾張旭市	Ⅰ
南外山横断歩道橋	(ミナミヤマオウダンホトウキョウ)	一般県道名古屋犬山線	1968	41.1	1.5	愛知県	愛知県	小牧市	Ⅱ
山の神横断歩道橋	(ヤマノカミオウダンホトウキョウ)	一般県道小口名古屋線	1986	53.6	1.5	愛知県	愛知県	北名古屋市	Ⅱ
六ツ師南横断歩道橋	(ムツシウナンオウダンホトウキョウ)	一般県道小口名古屋線	1969	43.2	1.5	愛知県	愛知県	北名古屋市	Ⅱ
久地野横断歩道橋	(クジノオウダンホトウキョウ)	一般県道小口名古屋線	1971	34.5	1.5	愛知県	愛知県	北名古屋市	Ⅱ
五条横断歩道橋	(ゴジョウオウダンホトウキョウ)	一般県道名古屋豊山稲沢線	1979	35.8	1.5	愛知県	愛知県	北名古屋市	Ⅱ
下之郷横断歩道橋	(シモノコウオウダンホトウキョウ)	一般県道一場中小田井線	1970	38.2	1.5	愛知県	愛知県	清須市	Ⅱ

横断歩道橋名(フリガナ)		路線名	架設年次(西暦)	橋長(m)	通路幅員(m)	管理者	行政区域		点検記録
						管理者名	都道府県名	市区町村名	判定区分
新水無瀬歩道橋	(シムナセオウダンホトウキョウ)	一般県道愛・地球博記念公園瀬戸線	2013	73.3	3.0	愛知県	愛知県	瀬戸市	I
松栄横断歩道橋	(ショウエイオウダンホトウキョウ)	一般国道419号	1988	82.5	2.1	愛知県	愛知県	刈谷市	Ⅲ
新上納横断歩道橋	(シンジョウノウオウダンホトウキョウ)	一般国道419号	1989	71.1	2.1	愛知県	愛知県	刈谷市	Ⅲ
新林北横断歩道橋	(シンリンキョウオウダンホトウキョウ)	一般国道419号	1998	94.7	3.0	愛知県	愛知県	知立市	Ⅲ
港本町横断歩道橋	(ミナトホンマチオウダンホトウキョウ)	一般国道247号	1981	73.6	2.1	愛知県	愛知県	碧南市	Ⅱ
音羽横断歩道橋	(オトワウオウダンホトウキョウ)	主要地方道岡崎碧南線	1968	44.9	1.5	愛知県	愛知県	碧南市	I
塔之元横断歩道橋	(トウノモトオウダンホトウキョウ)	主要地方道岡崎西尾線	1980	35.6	1.5	愛知県	愛知県	安城市	Ⅲ
赤松横断歩道橋	(アカマツオウダンホトウキョウ)	主要地方道安城碧南線	1969	44.3	1.5	愛知県	愛知県	安城市	Ⅱ
福清水横断歩道橋	(フクシミズオウダンホトウキョウ)	主要地方道安城碧南線	1987	53.0	1.5	愛知県	愛知県	碧南市	Ⅲ
大岡横断歩道橋	(オオカオウダンホトウキョウ)	主要地方道岡崎半田線	1968	48.1	1.5	愛知県	愛知県	安城市	Ⅱ
高取横断歩道橋	(タカリオウダンホトウキョウ)	主要地方道岡崎半田線	1969	40.6	1.5	愛知県	愛知県	高浜市	Ⅲ
春日東横断歩道橋	(カスガヒカシオウダンホトウキョウ)	主要地方道名古屋碧南線	1967	39.7	1.5	愛知県	愛知県	高浜市	Ⅲ
松本横断歩道橋	(マツモトオウダンホトウキョウ)	主要地方道西尾知多線	1975	45.9	1.5	愛知県	愛知県	高浜市	Ⅱ
知立横断歩道橋	(チリュウオウダンホトウキョウ)	主要地方道知立東浦線	1968	39.8	1.5	愛知県	愛知県	知立市	Ⅲ
中山横断歩道橋	(ナカヤマオウダンホトウキョウ)	主要地方道知立東浦線	1970	44.7	1.5	愛知県	愛知県	刈谷市	Ⅲ
井ヶ谷横断歩道橋	(イガヤオウダンホトウキョウ)	主要地方道豊田知立線	1982	39.7	1.5	愛知県	愛知県	刈谷市	Ⅱ
東境横断歩道橋	(ヒガシサカイオウダンホトウキョウ)	主要地方道豊田知立線	1970	35.5	1.5	愛知県	愛知県	刈谷市	Ⅲ
東境横断歩道橋	(ヒガシサカイオウダンホトウキョウ)	主要地方道豊田知立線	1983	36.0	1.5	愛知県	愛知県	刈谷市	Ⅱ
赤松西横断歩道橋	(アカマツニシオウダンホトウキョウ)	主要地方道豊田一色線	1971	34.6	1.5	愛知県	愛知県	安城市	Ⅱ
矢場横断歩道橋	(ヤバオウダンホトウキョウ)	主要地方道豊田一色線	1983	84.1	1.5	愛知県	愛知県	安城市	Ⅱ
東山横断歩道橋	(ヒガシヤマオウダンホトウキョウ)	主要地方道豊田安城線	1975	59.5	1.8	愛知県	愛知県	安城市	Ⅱ
今川横断歩道橋	(イマカワオウダンホトウキョウ)	一般県道今川刈谷停車場線	1985	30.9	1.5	愛知県	愛知県	刈谷市	Ⅲ
泉田横断歩道橋	(イズミダオウダンホトウキョウ)	一般県道今川刈谷停車場線	1973	49.0	1.5	愛知県	愛知県	刈谷市	Ⅲ
小高原横断歩道橋	(コダハラオウダンホトウキョウ)	一般県道今川刈谷停車場線	1968	40.6	1.5	愛知県	愛知県	刈谷市	Ⅱ
南小横断歩道橋	(ナンショウオウダンホトウキョウ)	一般県道安城桜井線	1970	41.8	1.5	愛知県	愛知県	安城市	Ⅱ
境5号横断歩道橋	(サカイゴウオウダンホトウキョウ)	一般県道富士松停車場線	1982	54.2	2.1	愛知県	愛知県	刈谷市	Ⅱ
宮下横断歩道橋	(ミヤシタオウダンホトウキョウ)	一般県道米津碧南線	1973	43.1	1.5	愛知県	愛知県	碧南市	Ⅱ
志茂横断歩道橋	(シモオウダンホトウキョウ)	一般県道幸田石井線	1989	57.8	2.1	愛知県	愛知県	安城市	Ⅱ
新幹線駅東横断歩道橋	(シンカンセンエキヒガシオウダンホトウキョウ)	一般県道安城知立線	1990	70.9	2.1	愛知県	愛知県	安城市	Ⅲ
箕輪横断歩道橋	(ミノオウダンホトウキョウ)	一般県道道場山安城線	1971	43.5	1.5	愛知県	愛知県	安城市	Ⅱ
新川横断歩道橋	(シンカワオウダンホトウキョウ)	一般県道西尾新川港線	1994	63.9	2.1	愛知県	愛知県	碧南市	Ⅲ
朝日小学校西歩道橋	(アサヒショウガクコウニシオウダンホトウキョウ)	一般国道419号	2012	73.8	3.0	愛知県	愛知県	刈谷市	Ⅱ
網田歩道橋	(キヌタホトウキョウ)	一般国道23号	2000	46.8	1.5	愛知県	愛知県	豊橋市	I
新栄歩道橋	(シンサカエホトウキョウ)	一般国道23号	1968	44.0	1.5	愛知県	愛知県	豊橋市	Ⅱ
前芝歩道橋	(マエシバホトウキョウ)	一般国道23号	1984	84.2	2.1	愛知県	愛知県	豊橋市	Ⅲ
御馬歩道橋	(オンマホトウキョウ)	一般国道23号	1967	40.1	1.5	愛知県	愛知県	豊川市	Ⅲ
かもめ歩道橋	(カモメホトウキョウ)	一般国道23号	1967	36.3	1.2	愛知県	愛知県	蒲郡市	Ⅱ
松原歩道橋	(マツハラホトウキョウ)	一般国道23号	1968	39.6	1.5	愛知県	愛知県	蒲郡市	Ⅲ
一宮歩道橋	(イチミヤホトウキョウ)	一般国道151号	2001	50.2	2.0	愛知県	愛知県	豊川市	I
天神裏歩道橋	(テンジンウラホトウキョウ)	一般国道247号	1970	41.1	1.5	愛知県	愛知県	蒲郡市	Ⅲ
福江歩道橋	(フクエホトウキョウ)	一般国道259号	1972	55.9	1.5	愛知県	愛知県	田原市	Ⅲ
野田歩道橋	(ノダホトウキョウ)	一般国道259号	1967	38.3	1.5	愛知県	愛知県	田原市	Ⅲ
聖歩道橋	(セイホトウキョウ)	植田町・老津町283号線	1970	68.5	1.8	豊橋市	愛知県	豊橋市	I

横断歩道橋名(フリガナ)		路線名	架設年次(西暦)	橋長(m)	通路幅員(m)	管理者	行政区域		点検記録
						管理者名	都道府県名	市区町村名	判定区分
松井町歩道橋	(マツイチョウホドウキョウ)	一般国道259号	1981	83.8	2.0	愛知県	愛知県	豊橋市	Ⅱ
新川歩道橋	(シンカワホドウキョウ)	一般国道259号	1968	45.4	1.5	愛知県	愛知県	豊橋市	Ⅲ
中柴歩道橋	(ナカハホドウキョウ)	一般国道259号	1967	74.7	1.5	愛知県	愛知県	豊橋市	Ⅲ
大岩歩道橋	(オオイワホドウキョウ)	主要地方道豊橋湖西線	1973	37.6	1.5	愛知県	愛知県	豊橋市	Ⅲ
中原歩道橋	(ナカハラホドウキョウ)	主要地方道豊橋湖西線	1985	63.0	2.0	愛知県	愛知県	豊橋市	Ⅱ
旭歩道橋	(アサヒホドウキョウ)	主要地方道豊橋大知波線	1966	43.3	1.2	愛知県	愛知県	豊橋市	Ⅱ
臨済寺歩道橋	(リンザイジホドウキョウ)	主要地方道豊橋大知波線	1967	47.0	1.5	愛知県	愛知県	豊橋市	Ⅲ
多米歩道橋	(タメホドウキョウ)	主要地方道豊橋大知波線	1967	42.8	1.5	愛知県	愛知県	豊橋市	Ⅰ
中央通歩道橋	(チュウオウトオリホドウキョウ)	主要地方道国府馬場線	1975	73.0	1.2	愛知県	愛知県	豊川市	Ⅲ
古宿歩道橋	(フルシユクホドウキョウ)	主要地方道国府馬場線	1968	44.3	1.5	愛知県	愛知県	豊川市	Ⅰ
東田歩道橋	(アズマダホドウキョウ)	主要地方道東三河環状線	1968	40.6	1.5	愛知県	愛知県	豊橋市	Ⅰ
牛川歩道橋	(ウシカワホドウキョウ)	主要地方道東三河環状線	1969	41.6	1.5	愛知県	愛知県	豊橋市	Ⅱ
第二牛川歩道橋	(ダイニウシカワホドウキョウ)	主要地方道東三河環状線	1969	91.9	1.8	愛知県	愛知県	豊橋市	Ⅱ
赤坂駅前歩道橋	(アカサカエキマエホドウキョウ)	一般県道大代赤坂線	1980	45.7	1.9	愛知県	愛知県	豊川市	Ⅰ
あさひ歩道橋	(アサヒホドウキョウ)	一般県道芦谷蒲郡線	1969	41.6	1.5	愛知県	愛知県	蒲郡市	Ⅲ
八通歩道橋	(ヤチオホドウキョウ)	一般県道大山豊橋停車場線	1968	49.2	1.5	愛知県	愛知県	豊橋市	Ⅲ
元下地歩道橋	(モトシモホドウキョウ)	一般県道豊橋豊川線	1966	40.3	1.5	愛知県	愛知県	豊橋市	Ⅲ
大蚊里歩道橋	(オオガサリホドウキョウ)	一般県道豊橋豊川線	1967	42.3	1.2	愛知県	愛知県	豊橋市	Ⅲ
牛久保歩道橋	(ウシクボホドウキョウ)	一般県道豊橋豊川線	1968	48.1	1.5	愛知県	愛知県	豊川市	Ⅲ
南大清水歩道橋	(ミナオノスミホドウキョウ)	一般県道東赤沢植田線	1984	48.4	1.5	愛知県	愛知県	豊橋市	Ⅱ
里中歩道橋	(サトナカホドウキョウ)	主要地方道豊橋渥美線	1972	30.6	1.2	愛知県	愛知県	豊橋市	Ⅲ
明海歩道橋	(アケミホドウキョウ)	主要地方道豊橋渥美線	1987	72.4	2.0	愛知県	愛知県	豊橋市	Ⅱ
向山歩道橋	(ムカイヤマホドウキョウ)	一般県道豊橋環状線	1969	61.4	1.5	愛知県	愛知県	豊橋市	Ⅲ
老松歩道橋	(オイヤマトホドウキョウ)	一般県道豊橋環状線	1967	39.7	1.5	愛知県	愛知県	豊橋市	Ⅱ
東脇歩道橋	(ヒガシワキホドウキョウ)	一般県道豊橋港線	1990	39.6	1.5	愛知県	愛知県	豊橋市	Ⅰ
むつび歩道橋	(ムツビホドウキョウ)	一般国道42号	1992	49.3	1.5	愛知県	愛知県	田原市	Ⅰ
豊橋1号歩道橋	(トヨハシチゴホドウキョウ)	一般県道豊橋環状線	1989	93.4	2.1	愛知県	愛知県	豊橋市	Ⅱ
北山歩道橋	(キタヤマホドウキョウ)	主要地方道豊橋湖西線	1996	50.5	2.0	愛知県	愛知県	豊橋市	Ⅱ
前浜歩道橋	(マエハマホドウキョウ)	一般国道23号	1996	46.6	2.1	愛知県	愛知県	蒲郡市	Ⅱ
根石横断歩道橋	(ネシオウダンホドウキョウ)	市道伝馬町線	1968	17	1.5	岡崎市	愛知県	岡崎市	Ⅱ
伊賀北横断歩道橋	(イガキタオウダンホドウキョウ)	市道日名橋線	1968	16.3	1.5	岡崎市	愛知県	岡崎市	Ⅱ
羽根横断歩道橋	(ハネオウダンホドウキョウ)	市道駅西81号線	1969	14.3	1.5	岡崎市	愛知県	岡崎市	Ⅱ
本宿小学校前横断歩道橋	(モトシユクシヨウカウコウマエオウダンホドウキョウ)	市道本宿14号線	1978	13.1	1.5	岡崎市	愛知県	岡崎市	Ⅰ
大平東横断歩道橋	(オオヒラヒガシオウダンホドウキョウ)	市道伝馬町線	1981	23.7	1.5	岡崎市	愛知県	岡崎市	Ⅱ
大平西横断歩道橋	(オオヒラニシオウダンホドウキョウ)	市道伝馬町線	1981	17.2	1.5	岡崎市	愛知県	岡崎市	Ⅱ
岩脇横断歩道橋	(イワワキオウダンホドウキョウ)	市道奥殿線	1988	16.1	1.7	岡崎市	愛知県	岡崎市	Ⅰ
原山線原山台歩道橋1	(ハラヤマセンハラヤマダイホドウキョウ1)	原山線	1978	120	3	瀬戸市	愛知県	瀬戸市	Ⅱ
原山線原山台歩道橋2	(ハラヤマセンハラヤマダイホドウキョウ2)	原山線	1978	43	3	瀬戸市	愛知県	瀬戸市	Ⅱ
原山線原山台歩道橋3	(ハラヤマセンハラヤマダイホドウキョウ3)	原山線	1978	67	3	瀬戸市	愛知県	瀬戸市	Ⅱ
萩山線萩山台歩道橋	(ハギヤマセンハギヤマダイホドウキョウ)	萩山線	1978	47	3	瀬戸市	愛知県	瀬戸市	Ⅱ
八幡線八幡台歩道橋1	(ハチマンセンハチマンダイホドウキョウ1)	八幡線	1978	84	3	瀬戸市	愛知県	瀬戸市	Ⅲ
八幡線八幡台歩道橋2	(ハチマンセンハチマンダイホドウキョウ2)	八幡線	1978	184	3	瀬戸市	愛知県	瀬戸市	Ⅲ
菱野台1号線菱野台歩道橋	(ヒシノダイ1ゴウセンヒシノダイホドウキョウ)	菱野台1号線	1978	82	3	瀬戸市	愛知県	瀬戸市	Ⅲ

横断歩道橋名(フリガナ)	路線名	架設年次(西暦)	橋長(m)	通路幅員(m)	管理者	行政区域		点検記録 判定区分	
					管理者名	都道府県名	市区町村名		
宮川線末広町歩道橋	(ミヤガワセンスエヒロチョウホトウキョウ)	宮川線	不明	27	1.5	瀬戸市	愛知県	瀬戸市	Ⅱ
新開地赤重線原山町歩道橋	(シンカイチアカシゲセンハラヤマチヨウホトウキョウ)	新開地赤重線	1971	13	1.5	瀬戸市	愛知県	瀬戸市	Ⅱ
駅前東横山線歩道橋	(エキマエヒガシヨコヤマセンホトウキョウ)	駅前東横山線	2000	41	3	瀬戸市	愛知県	瀬戸市	Ⅱ
松山東山線東山町歩道橋	(マツヤマヒガシヤマセンヒガシヤマチヨウホトウキョウ)	松山東山線	2000	20	3	瀬戸市	愛知県	瀬戸市	Ⅰ
東山歩道橋	(ヒガシヤマホトウキョウ)	豊川音羽線	2002	54.8	2.6	豊川市	愛知県	豊川市	Ⅱ
八南たんぼ歩道橋	(ハチナンタンボホトウキョウ)	東三河環状線	2001	90.3	2.6	豊川市	愛知県	豊川市	Ⅱ
小坂歩道橋	(コサカホトウキョウ)	小坂歩道橋	1968	12	1.5	豊田市	愛知県	豊田市	Ⅰ
山之手横断歩道橋	(ヤマテオウダンホトウキョウ)	山之手横断歩道橋	1970	12.8	1.5	豊田市	愛知県	豊田市	Ⅱ
土橋歩道橋	(ツチハシホトウキョウ)	土橋歩道橋	1980	27.3	2.1	豊田市	愛知県	豊田市	Ⅰ
前山歩道橋	(マエヤマホトウキョウ)	前山歩道橋	1987	29.9	2	豊田市	愛知県	豊田市	Ⅰ
なかよし歩道橋	(ナカヨシホトウキョウ)	なかよし歩道橋	1987	15.85	2	豊田市	愛知県	豊田市	Ⅰ
平山公園歩道橋	(ヒラヤマコウエンホトウキョウ)	平山公園歩道橋	1987	23	2.1	豊田市	愛知県	豊田市	Ⅰ
豊栄歩道橋	(ホウエイホトウキョウ)	豊栄歩道橋	1989	16.9	1.5	豊田市	愛知県	豊田市	Ⅰ
平和南歩道橋	(ヘイワナミホトウキョウ)	平和南歩道橋	1978	16.7	1.5	豊田市	愛知県	豊田市	Ⅱ
平山歩道橋	(ヒラヤマホトウキョウ)	平山歩道橋	1968	13.5	1.5	豊田市	愛知県	豊田市	Ⅰ
香九礼歩道橋	(カクレホトウキョウ)	香九礼歩道橋	1982	20.05	2	豊田市	愛知県	豊田市	Ⅱ
千現歩道橋	(センゲンホトウキョウ)	千現歩道橋	1982	21	2	豊田市	愛知県	豊田市	Ⅰ
泉歩道橋	(イズミホトウキョウ)	泉歩道橋	1986	23	2	豊田市	愛知県	豊田市	Ⅰ
日影歩道橋	(ヒカゲホトウキョウ)	日影歩道橋	1987	43.8	2.1	豊田市	愛知県	豊田市	Ⅰ
ひよどり橋	(ヒヨドリハシ)	ひよどり橋	1990	55.9	2.1	豊田市	愛知県	豊田市	Ⅰ
スカイブリッジ	(スカイブリッジ)	スカイブリッジ	1990	81.7	3	豊田市	愛知県	豊田市	Ⅱ
渡刈横断歩道橋	(トカリオウダンホトウキョウ)	渡刈横断歩道橋	1972	17.2	1.5	豊田市	愛知県	豊田市	Ⅱ
鴛鴦跨線歩道橋	(オンカモセンホトウキョウ)	鴛鴦跨線歩道橋	不明	11.5	1.5	豊田市	愛知県	豊田市	Ⅱ
宮前歩道橋	(ミヤマエホトウキョウ)	宮前歩道橋	1967	14.9	1.5	豊田市	愛知県	豊田市	Ⅰ
若園横断歩道橋	(ワカザノオウダンホトウキョウ)	若園横断歩道橋	1972	26.5	1.5	豊田市	愛知県	豊田市	Ⅰ
堤町歩道橋	(ツツミチホトウキョウ)	堤町歩道橋	1973	12.1	1.5	豊田市	愛知県	豊田市	Ⅰ
住吉歩道橋	(スミヨシホトウキョウ)	住吉歩道橋	不明	12.5	1.3	豊田市	愛知県	豊田市	Ⅱ
若林西町歩道橋	(ワカバヤシニシマチホトウキョウ)	若林西町歩道橋	1994	12.1	1.5	豊田市	愛知県	豊田市	Ⅰ
中根歩道橋	(ナカネホトウキョウ)	中根歩道橋	1987	27.6	2	豊田市	愛知県	豊田市	Ⅰ
大堤歩道橋	(オオツツミホトウキョウ)	大堤歩道橋	1980	17.25	1.5	豊田市	愛知県	豊田市	Ⅱ
保見一号歩道橋	(ホミチゴウホトウキョウ)	保見一号歩道橋	1974	20.5	2.5	豊田市	愛知県	豊田市	Ⅲ
保見二号歩道橋	(ホミノゴウホトウキョウ)	保見二号歩道橋	1974	23.7	2.5	豊田市	愛知県	豊田市	Ⅰ
保見三号歩道橋	(ホミサンゴウホトウキョウ)	保見三号歩道橋	1974	22.1	2.5	豊田市	愛知県	豊田市	Ⅱ
保見四号歩道橋	(ホミヨンゴウホトウキョウ)	保見四号歩道橋	1974	25.65	2.5	豊田市	愛知県	豊田市	Ⅰ
保見五号歩道橋	(ホミゴウホトウキョウ)	保見五号歩道橋	1974	21.8	2.5	豊田市	愛知県	豊田市	Ⅰ
保見六号歩道橋	(ホミロクゴウホトウキョウ)	保見六号歩道橋	1975	37.06	2.5	豊田市	愛知県	豊田市	Ⅱ
ふれあい歩道橋	(フレアイホトウキョウ)	ふれあい歩道橋	1993	60.71	2.1	豊田市	愛知県	豊田市	Ⅰ
大門歩道橋	(ダイモンホトウキョウ)	大門歩道橋	1980	30.5	2	豊田市	愛知県	豊田市	Ⅰ
梅坪歩道橋	(ウメツホトウキョウ)	梅坪歩道橋	1993	22	2.1	豊田市	愛知県	豊田市	Ⅲ
若園歩道橋	(ワカザノホトウキョウ)	若園歩道橋	1968	16	1.5	豊田市	愛知県	豊田市	Ⅲ
歩道橋(挙母町)	(ホトウキョウ)	歩道橋(挙母町)	不明	22.5	4	豊田市	愛知県	豊田市	Ⅰ
なかよし歩道橋	(ナカヨシホトウキョウ)	なかよし歩道橋	1999	20.4	2	豊田市	愛知県	豊田市	Ⅰ
若園跨線橋	(ワカザノコセン)	若園跨線橋	1985	20.2	2.0	豊田市	愛知県	豊田市	Ⅱ

横断歩道橋名(フリガナ)		路線名	架設年次(西暦)	橋長(m)	通路幅員(m)	管理者	行政区域		点検記録
						管理者名	都道府県名	市区町村名	判定区分
新村歩道橋	(シンムラホトウキョウ)	県道幸田石井線	1989	19.1	2.1	西尾市	愛知県	西尾市	Ⅱ
西幡豆歩道橋	(ニハスホトウキョウ)	市道幡豆247号線	1967	14.7	1.5	西尾市	愛知県	西尾市	Ⅱ
西幡豆駅前歩道橋	(ニハスエキマエホトウキョウ)	市道幡豆247号線	1969	16.3	1.5	西尾市	愛知県	西尾市	Ⅱ
東幡豆歩道橋	(ヒガシハスホトウキョウ)	市道幡豆652号線	1968	16.4	1.5	西尾市	愛知県	西尾市	Ⅱ
ひめはる横断歩道橋	(ヒメハルオウダンホトウキョウ)	市道西島丸山1号線	1968	13	1.5	蒲郡市	愛知県	蒲郡市	Ⅱ
みどり歩道橋	(ミドリホトウキョウ)	市道三谷北通16号線	1970	33	1.5	蒲郡市	愛知県	蒲郡市	Ⅱ
つるがはま横断歩道	(ツルガハマオウダンホトウ)	市道南新田浜田1号線	1970	13.5	1.5	蒲郡市	愛知県	蒲郡市	Ⅱ
みたけ横断歩道橋	(ミタケオウダンホトウキョウ)	市道御嶽上音羽1号線	1968	39.6	1.5	蒲郡市	愛知県	蒲郡市	Ⅱ
東野横断歩道橋	(ヒガシノオウダンホトウキョウ)	市道西部第855号線	1968	12	1.2	江南市	愛知県	江南市	Ⅲ
千郷学校前歩道橋	(チサトガッコウマエホトウキョウ)	市道杉山川田線	1987	15.6	1.5	新城市	愛知県	新城市	Ⅱ
東栄北歩道橋	(トウエイキホトウキョウ)	三郷3号線	1966	11.9	1.2	尾張旭市	愛知県	尾張旭市	Ⅰ
東栄南歩道橋	(トウエイミナミホトウキョウ)	県道名古屋瀬戸線	1965	18.1	1.2	尾張旭市	愛知県	尾張旭市	Ⅰ
基田歩道橋	(シメンホトウキョウ)	巡検道線	1981	19.3	1.5	尾張旭市	愛知県	尾張旭市	Ⅱ
はなの木歩道橋	(ハナキホトウキョウ)	旭南線	1994	24.5	2.1	尾張旭市	愛知県	尾張旭市	Ⅰ
川南歩道橋	(カワミナホトウキョウ)	県道上半田川名古屋線	1973	29	1.6	尾張旭市	愛知県	尾張旭市	Ⅰ
沓掛横断歩道橋	(クツカケオウダンホトウキョウ)	市道沓掛北120号	1968	36.8	1.5	豊明市	愛知県	豊明市	Ⅲ
三崎横断歩道橋	(ミサキオウダンホトウキョウ)	市道三崎14号	1972	87.77	1.8	豊明市	愛知県	豊明市	Ⅱ
唐竹歩道橋	(カラタケホトウキョウ)	市道二村台50号	1985	38.38	1.5	豊明市	愛知県	豊明市	Ⅰ
二村歩道橋	(フタムラホトウキョウ)	市道純堀荒巻線	1985	49.58	1.5	豊明市	愛知県	豊明市	Ⅱ
西川歩道橋	(ニカワホトウキョウ)	市道三崎14号	1988	98.93	2.1	豊明市	愛知県	豊明市	Ⅰ
聖応寺前歩道橋	(ショウオウジンホトウキョウ)	市道桜ヶ丘沓掛線	1992	36.17	1.5	豊明市	愛知県	豊明市	Ⅱ
前後歩道橋	(ゼンゴホトウキョウ)	国道1号線	1998	25.5	1.5	豊明市	愛知県	豊明市	Ⅲ
三ツ池高架橋階段	(ミツイケウカカイトン)	市道桜ヶ丘沓掛線	2005	42.3	3	豊明市	愛知県	豊明市	Ⅰ
平子横断歩道橋	(ヒラコオウダンホトウキョウ)	市道南山の手線	2002	32.1	2	日進市	愛知県	日進市	Ⅱ
折戸横断歩道橋	(オリトオウダンホトウキョウ)	県道瀬戸大府東海線	1988	46.4	1.5	日進市	愛知県	日進市	Ⅱ
無名横断歩道橋	(ムメイオウダンホトウキョウ)	市道栄本郷線	1974	49.6	1.5	日進市	愛知県	日進市	Ⅱ
南ヶ丘横断歩道橋	(ミナミカオカオウダンホトウキョウ)	市道栄本郷線	1975	37.7	1.5	日進市	愛知県	日進市	Ⅱ
海老池横断歩道橋	(エビイケオウダンホトウキョウ)	県道米野木筋生線	1982	50.1	1.5	日進市	愛知県	日進市	Ⅱ
くちなし橋	(クチナシバシ)	市道香久山中央線	1993	95.2	3	日進市	愛知県	日進市	Ⅱ
花かんざし橋	(ハナカンザシバシ)	市道香久山中央線	1994	157.6	4	日進市	愛知県	日進市	Ⅱ
ゆりのき橋	(ユリノキバシ)	市道香久山51号線・52号線	1994	80.5	3	日進市	愛知県	日進市	Ⅱ
落合横断歩道橋	(オチアイオウダンホトウキョウ)	南河原落合線	1971	13	1.5	清須市	愛知県	清須市	Ⅱ
古城横断歩道橋	(コジヨウオウダンホトウキョウ)	枇杷島小田井線	1981	27.5	1.5	清須市	愛知県	清須市	Ⅱ
さわやか横断歩道橋	(サワヤカオウダンホトウキョウ)	地領下河原線	1969	10.7	1.3	清須市	愛知県	清須市	Ⅱ
栗島歩道橋	(クリシマホトウキョウ)	市道A-55号線	1971	18.5	1.5	北名古屋	愛知県	北名古屋	Ⅱ
あおぞら歩道橋	(アオゾラホトウキョウ)	市道A-55号線	2003	13.9	1.5	北名古屋	愛知県	北名古屋	Ⅱ
なかよし歩道橋	(ナカヨシホトウキョウ)	県道春日井稲沢線	1999	28.6	1.5	北名古屋	愛知県	北名古屋	Ⅱ
しかつ歩道橋	(シカツホトウキョウ)	市道E-74号線	1969	13.5	1.5	北名古屋	愛知県	北名古屋	Ⅱ
岩作歩道橋	(イワサキホトウキョウ)	市道中島6号線	1967	42	1.5	長久手市	愛知県	長久手市	Ⅲ
和合横断歩道橋	(ワゴウオウダンホトウキョウ)	町道和合・春木線	1967	19.5	1.5	東郷町	愛知県	東郷町	Ⅲ
白鳥横断歩道橋	(シラトリオウダンホトウキョウ)	町道牛廻間・白鳥線	1978	14.8	1.5	東郷町	愛知県	東郷町	Ⅱ
富貴横断歩道橋	(フキオウダンホトウキョウ)	市原・富貴線	1985	54.5	2.1	武豊町	愛知県	武豊町	Ⅲ
大将ヶ根跨線橋	(ダイショウガネコセンキョウ)	大将ヶ根東西第1号線	1975	16.2	1.2	名古屋市	愛知県	名古屋市	Ⅲ

【愛知県】門型標識等点検結果

平成27年6月30日時点

施設名	路線名	設置年月 (西暦)	道路幅員 (m)	管理者	行政区域		点検 記録
				管理者名	都道府県名	市区町村名	判定 区分
道路標識	第一東海自動車道	1969	11.5	中日本高速道路株式会社	愛知県	新城市	I
道路標識	第一東海自動車道	1969	11.2	中日本高速道路株式会社	愛知県	新城市	I
道路標識	第一東海自動車道	1969	11.2	中日本高速道路株式会社	愛知県	新城市	I
道路標識	第一東海自動車道	1969	11.2	中日本高速道路株式会社	愛知県	豊橋市	I
道路標識	第一東海自動車道	1969	11.2	中日本高速道路株式会社	愛知県	豊橋市	I
道路標識	第一東海自動車道	1969	11.2	中日本高速道路株式会社	愛知県	新城市	I
道路標識	第一東海自動車道	1969	25.4	中日本高速道路株式会社	愛知県	豊橋市	I
道路標識	第一東海自動車道	1969	11.2	中日本高速道路株式会社	愛知県	豊川市	I
道路標識	第一東海自動車道	1993	12.5	中日本高速道路株式会社	愛知県	豊田市	I
道路標識	第一東海自動車道	1999	44.6	中日本高速道路株式会社	愛知県	豊田市	I
道路標識	第一東海自動車道	1999	39.1	中日本高速道路株式会社	愛知県	豊田市	I
道路標識	第一東海自動車道	1999	32.5	中日本高速道路株式会社	愛知県	豊田市	I
道路標識	第一東海自動車道	2000	24.9	中日本高速道路株式会社	愛知県	豊川市	I
道路標識	近畿自動車名古屋亀山線	1991	8.7	中日本高速道路株式会社	愛知県	名古屋市	II
道路標識	近畿自動車名古屋亀山線	1991	8.7	中日本高速道路株式会社	愛知県	名古屋市	II
道路標識	近畿自動車名古屋亀山線	1991	8.7	中日本高速道路株式会社	愛知県	名古屋市	I
道路標識	近畿自動車名古屋亀山線	1992	8.7	中日本高速道路株式会社	愛知県	名古屋市	II
道路標識	近畿自動車名古屋亀山線	1991	8.7	中日本高速道路株式会社	愛知県	名古屋市	II
道路標識	近畿自動車名古屋亀山線	1991	8.7	中日本高速道路株式会社	愛知県	名古屋市	II
道路標識	近畿自動車名古屋亀山線	1991	8.7	中日本高速道路株式会社	愛知県	名古屋市	II
道路標識	近畿自動車名古屋亀山線	1991	8.7	中日本高速道路株式会社	愛知県	名古屋市	II
道路標識	近畿自動車名古屋亀山線	2005	8.7	中日本高速道路株式会社	愛知県	名古屋市	I
道路標識	近畿自動車名古屋亀山線	1991	8.7	中日本高速道路株式会社	愛知県	名古屋市	II
道路標識	近畿自動車名古屋亀山線	2005	8.7	中日本高速道路株式会社	愛知県	名古屋市	III
道路標識	近畿自動車名古屋亀山線	2005	8.7	中日本高速道路株式会社	愛知県	名古屋市	I
道路標識	近畿自動車名古屋亀山線	2005	8.7	中日本高速道路株式会社	愛知県	清須市	II
道路標識	近畿自動車名古屋亀山線	2005	8.7	中日本高速道路株式会社	愛知県	清須市	II
道路標識	近畿自動車名古屋亀山線	2005	8.7	中日本高速道路株式会社	愛知県	清須市	I
道路標識	近畿自動車名古屋亀山線	1991	8.7	中日本高速道路株式会社	愛知県	春日井市	II
道路標識	近畿自動車名古屋亀山線	1991	8.7	中日本高速道路株式会社	愛知県	名古屋市	II
道路標識	近畿自動車名古屋亀山線	2003	5.9	中日本高速道路株式会社	愛知県	名古屋市	I
道路標識	中央自動車道西宮線	2003	12	中日本高速道路株式会社	愛知県	一宮市	I
道路標識	中央自動車道西宮線	2005	12	中日本高速道路株式会社	愛知県	一宮市	I

施設名	路線名	設置年月 (西暦)	道路幅員 (m)	管理者	行政区域		点検 記録
				管理者名	都道府県名	市区町村名	判定 区分
道路標識	中央自動車道西宮線	2005	12	中日本高速道路株式会社	愛知県	一宮市	I
道路標識	中央自動車道西宮線	2005	12	中日本高速道路株式会社	愛知県	一宮市	I
道路標識	中央自動車道西宮線	1998	12	中日本高速道路株式会社	愛知県	小牧市	I
道路標識	近畿自動車道名古屋亀山線	1975	21.3	中日本高速道路株式会社	愛知県	愛西町	II
道路標識	近畿自動車道名古屋亀山線	1975	21.3	中日本高速道路株式会社	愛知県	津島市	I
道路標識	近畿自動車道名古屋亀山線	1986	10.6	中日本高速道路株式会社	愛知県	あま市	II
道路標識	近畿自動車道名古屋亀山線	1998	21.3	中日本高速道路株式会社	愛知県	蟹江町	II
道路標識	近畿自動車道名古屋亀山線	1998	21.3	中日本高速道路株式会社	愛知県	弥富市	II
道路標識	近畿自動車道名古屋亀山線	2000	21.3	中日本高速道路株式会社	愛知県	蟹江町	I
道路標識	近畿自動車道名古屋亀山線	2000	21.3	中日本高速道路株式会社	愛知県	弥富市	I
道路標識	近畿自動車道名古屋亀山線	2001	20.3	中日本高速道路株式会社	愛知県	あま市	I
道路標識	近畿自動車道名古屋亀山線	2001	10.6	中日本高速道路株式会社	愛知県	あま市	II
道路標識	近畿自動車道名古屋亀山線	2001	21.3	中日本高速道路株式会社	愛知県	あま市	I
道路情報提供装置	近畿自動車道名古屋亀山線	1991	8.7	中日本高速道路株式会社	愛知県	清須市	II
道路情報提供装置	近畿自動車道名古屋亀山線	1988	8.7	中日本高速道路株式会社	愛知県	清須市	II
道路情報提供装置	近畿自動車道名古屋亀山線	1988	8.7	中日本高速道路株式会社	愛知県	清須市	III
道路情報提供装置	近畿自動車道名古屋亀山線	1988	8.7	中日本高速道路株式会社	愛知県	あま市	II
道路情報提供装置	近畿自動車道名古屋亀山線	1988	8.7	中日本高速道路株式会社	愛知県	あま市	II
道路情報提供装置	近畿自動車道名古屋亀山線	1988	8.7	中日本高速道路株式会社	愛知県	大治町	II
道路情報提供装置	第一東海自動車道	1991	11	中日本高速道路株式会社	愛知県	名古屋市	I
道路情報提供装置	近畿自動車道名古屋亀山線	1988	8.7	中日本高速道路株式会社	愛知県	名古屋市	II
道路標識	主要地方道力石名古屋	不明	17.0	愛知県	愛知県	長久手市	I
道路標識	主要地方道力石名古屋	不明	18.0	愛知県	愛知県	長久手市	I
道路標識	一般国道155号	不明	12.0	愛知県	愛知県	春日井市	I
道路標識	一般国道155号	不明	12.0	愛知県	愛知県	春日井市	I
道路標識	主要地方道力石名古屋	不明	13.0	愛知県	愛知県	長久手市	I
道路標識	一般県道犬山自然公園線	不明	11.0	愛知県	愛知県	犬山市	I
道路標識	一般国道247号	不明	24.7	愛知県	愛知県	東海市	I
道路標識	一般国道247号	不明	14.0	愛知県	愛知県	東海市	I
道路標識	一般国道247号	不明	29.6	愛知県	愛知県	東海市	I
道路標識	一般国道247号	2011	14.0	愛知県	愛知県	東海市	I
道路標識	主要地方道名古屋碧南線	不明	13.3	愛知県	愛知県	大府市	II
道路標識	主要地方道半田南知多線	不明	16.0	愛知県	愛知県	武豊町	I
道路標識	一般県道碧南半田常滑線	不明	15.6	愛知県	愛知県	半田市	II
道路標識	一般国道247号	1996	32.3	愛知県	愛知県	高浜市	I

施設名	路線名	設置年月 (西暦)	道路幅員 (m)	管理者	行政区域		点検 記録
				管理者名	都道府県名	市区町村名	判定 区分
道路標識	主要地方道豊田安城線	不明	33.0	愛知県	愛知県	豊田市	I
道路標識	主要地方道名古屋豊田線	不明	11.5	愛知県	愛知県	豊田市	I
道路標識	一般国道248号	2003	11.4	愛知県	愛知県	豊田市	I
道路標識	一般国道248号	2003	10.9	愛知県	愛知県	豊田市	I
道路標識	一般国道301号	不明	25.0	愛知県	愛知県	豊田市	I
道路標識	一般国道301号	不明	25.0	愛知県	愛知県	豊田市	I
道路標識	一般県道豊田環状線	不明	20.0	愛知県	愛知県	豊田市	II
道路標識	一般県道豊田環状線	不明	23.0	愛知県	愛知県	豊田市	I
道路標識	主要地方道名古屋岡崎線	2003	65.0	愛知県	愛知県	豊田市	I
道路標識	主要地方道名古屋岡崎線	2003	65.0	愛知県	愛知県	豊田市	I
道路標識	主要地方道名古屋岡崎線	2005	70.0	愛知県	愛知県	豊田市	I
道路標識	主要地方道名古屋岡崎線	2005	70.0	愛知県	愛知県	豊田市	I
道路標識	一般国道247号	2004	20.1	愛知県	愛知県	蒲都市	I
道路標識	一般国道247号	2004	19.8	愛知県	愛知県	蒲都市	I
道路標識	一般国道151号	不明	40.4	愛知県	愛知県	豊川市	I
道路標識	一般国道151号	不明	40.1	愛知県	愛知県	豊川市	I
道路標識	主要地方道豊橋渥美線	2007	33.0	愛知県	愛知県	豊橋市	I
道路標識	主要地方道豊橋渥美線	2007	33.0	愛知県	愛知県	豊橋市	I
道路標識	主要地方道豊橋渥美線	2013	30.2	愛知県	愛知県	豊橋市	I
道路標識	主要地方道東三河環状線	2011	29.9	愛知県	愛知県	豊川市	I
道路標識	一般国道259号	2011	28.0	愛知県	愛知県	豊橋市	I
道路標識	市道豊田刈谷3号線	不明	49	豊田市	愛知県	豊田市	III
道路標識	市道豊田刈谷3号線	不明	49	豊田市	愛知県	豊田市	I
道路標識	名古屋市道高速2号	1987	9	名古屋高速道路 公社	愛知県	名古屋市昭和区	I
道路標識	名古屋市道高速2号	1987	9	名古屋高速道路 公社	愛知県	名古屋市昭和区	I
道路標識	名古屋市道高速2号	2010	9	名古屋高速道路 公社	愛知県	名古屋市昭和区	I
道路標識	名古屋市道高速2号	2000	9	名古屋高速道路 公社	愛知県	名古屋市昭和区	I
道路標識	名古屋市道高速2号	2000	9	名古屋高速道路 公社	愛知県	名古屋市瑞穂区	I
道路標識	名古屋市道高速2号	2007	9	名古屋高速道路 公社	愛知県	名古屋市瑞穂区	I
道路標識	名古屋市道高速2号	2000	9	名古屋高速道路 公社	愛知県	名古屋市瑞穂区	I
道路標識	名古屋市道高速2号	2001	9	名古屋高速道路 公社	愛知県	名古屋市瑞穂区	I
道路標識	名古屋市道高速2号	2001	9	名古屋高速道路 公社	愛知県	名古屋市南区	I
道路標識	名古屋市道高速2号	2007	9	名古屋高速道路 公社	愛知県	名古屋市南区	I
道路標識	名古屋市道高速2号	2001	9	名古屋高速道路 公社	愛知県	名古屋市南区	I
道路標識	名古屋市道高速2号	1979	9	名古屋高速道路 公社	愛知県	名古屋市南区	I

施設名	路線名	設置年月 (西暦)	道路幅員 (m)	管理者	行政区域		点検 記録
				管理者名	都道府県名	市区町村名	判定 区分
道路標識	名古屋市道高速2号	2000	9	名古屋高速道路公社	愛知県	名古屋市瑞穂区	I
道路標識	名古屋市道高速2号	2008	9	名古屋高速道路公社	愛知県	名古屋市瑞穂区	I
道路標識	名古屋市道高速2号	2000	9	名古屋高速道路公社	愛知県	名古屋市瑞穂区	I
道路標識	名古屋市道高速2号	2000	9	名古屋高速道路公社	愛知県	名古屋市瑞穂区	I
道路標識	名古屋市道高速2号	2002	9	名古屋高速道路公社	愛知県	名古屋市南区	I
道路標識	名古屋市道高速2号	2008	9	名古屋高速道路公社	愛知県	名古屋市南区	I
道路標識	名古屋市道高速2号	2002	9	名古屋高速道路公社	愛知県	名古屋市南区	I
道路標識	名古屋市道高速2号	2002	9	名古屋高速道路公社	愛知県	名古屋市南区	I
道路標識	名古屋市道高速2号	1978	9	名古屋高速道路公社	愛知県	名古屋市昭和区	I
道路標識	名古屋市道高速2号	1989	9	名古屋高速道路公社	愛知県	名古屋市瑞穂区	I
道路標識	名古屋市道高速2号	1978	9	名古屋高速道路公社	愛知県	名古屋市瑞穂区	I
道路標識	名古屋市道高速2号	1978	9	名古屋高速道路公社	愛知県	名古屋市南区	I
道路情報提供装置	名古屋半田線	不明	22.4	愛知県道路公社	愛知県	名古屋市緑区	II
道路標識	名古屋半田線	2003	18.2	愛知県道路公社	愛知県	半田市	II
道路標識	名古屋半田線	不明	10.1	愛知県道路公社	愛知県	半田市	I
道路標識	名古屋半田線	不明	9.8	愛知県道路公社	愛知県	半田市	I
道路情報提供装置	名古屋半田線	2004	9.8	愛知県道路公社	愛知県	半田市	II
道路標識	名古屋半田線	不明	8.8	愛知県道路公社	愛知県	半田市	I
道路標識	名古屋半田線	不明	14	愛知県道路公社	愛知県	阿久比町	I
道路標識	名古屋半田線	不明	14	愛知県道路公社	愛知県	阿久比町	I
道路情報提供装置	名古屋半田線	2004	14	愛知県道路公社	愛知県	阿久比町	II
道路標識	名古屋半田線	不明	14	愛知県道路公社	愛知県	半田市	I
道路標識	名古屋半田線	不明	14	愛知県道路公社	愛知県	半田市	I
道路標識	半田南知多公園線	不明	21	愛知県道路公社	愛知県	美浜町	I
道路標識	半田南知多公園線	不明	20	愛知県道路公社	愛知県	美浜町	II
道路標識	半田南知多公園線	不明	19.5	愛知県道路公社	愛知県	美浜町	I
道路標識	碧南半田常滑線	2004	23.4	愛知県道路公社	愛知県	半田市	I
道路情報提供装置	碧南半田常滑線	不明	23.4	愛知県道路公社	愛知県	半田市	I
道路標識	碧南半田常滑線	2004	24.7	愛知県道路公社	愛知県	半田市	I
道路標識	碧南半田常滑線	2004	24.4	愛知県道路公社	愛知県	半田市	I
道路標識	碧南半田常滑線	2004	23.8	愛知県道路公社	愛知県	常滑市	I
道路標識	碧南半田常滑線	2004	24.5	愛知県道路公社	愛知県	半田市	I
道路標識	中部国際空港線	2005	22.8	愛知県道路公社	愛知県	常滑市	I
道路標識	中部国際空港線	2005	23.8	愛知県道路公社	愛知県	常滑市	I
道路標識	中部国際空港線	2005	24.2	愛知県道路公社	愛知県	常滑市	I

施設名	路線名	設置年月 (西暦)	道路幅員 (m)	管理者	行政区域		点検 記録
				管理者名	都道府県名	市区町村名	判定 区分
道路標識	中部国際空港線	2005	24.4	愛知県道路公社	愛知県	常滑市	I
道路情報提供装置	碧南半田常滑線	不明	7.5	愛知県道路公社	愛知県	碧南市	I

○ 判定区分Ⅳの施設は、緊急措置（通行止め又は通行規制）を実施

<判定区分Ⅳのリスト>

○橋梁

管理者	施設名	路線名	建設年	損傷の具体的内容
豊田市	石坂橋1	大原線	不明	主桁、床板の腐朽が著しく、主桁の断面欠損が顕著に生じている。
豊田市	無名橋45	千鳥中金線	不明	主桁の腐食が著しく、床版は腐食により大きな範囲で断面欠損が生じている。
南知多町	港橋(2)	町道5159号線	1922	主桁の剥離・鉄筋露出、鉄筋の腐食・破断が見られる。

<判定区分Ⅳのリスト>

○トンネル

管理者	施設名	路線名	建設年	損傷の具体的内容
	該当無し			

○道路附属物等

管理者	施設名	路線名	建設年	損傷の具体的内容
	該当無し			

※判定区分

区分	状態
I 健全	構造物の機能に支障が生じていない状態
II 予防保全段階	構造物の機能に支障が生じていないが、予防保全の観点から措置を講ずることが望ましい状態
III 早期措置段階	構造物の機能に支障が生じる可能性があり、早期に措置を講ずべき状態
IV 緊急措置段階	構造物の機能に支障が生じている、又は生じる可能性が著しく高く、緊急に措置を講ずべき状態

＜各構造物の平成27年度の点検予定＞

道路施設	管理施設数	H26計画 点検数 (A)	H27計画 点検数 (B)	H26点検 実施数 (C)	H27点検 予定数 (A+B-C)
橋梁	24,885	3,899	4,736	3,786	4,849
トンネル	114	20	25	21	24
道路附属物等 ※	2,825	359	508	456	411

※:道路附属物等は、シェッド・大型カルバート・横断歩道橋・門型標識等の集計

・H26計画点検数(A)、H27計画点検数(B)は、H26.12に策定した数値であり、今後の計画点検数は見直しすることがある

＜最優先で点検すべき橋梁の平成27年度の点検予定＞

道路施設	管理施設数	H26計画 点検数 (A)	H27計画 点検数 (B)	H26点検 実施数 (C)	H27点検 予定数 (A+B-C)
緊急輸送道路を 跨ぐ跨道橋	692	102	133	88	147
跨線橋	355	44	73	33	84
緊急輸送道路を 構成する橋梁	4,051	750	728	625	853

・H26計画点検数(A)、H27計画点検数(B)は、H26.12に策定した数値であり、今後の計画点検数は見直しすることがある

○市町村の人不足・技術力不足を補うために、市町村が実施する点検・診断の発注事務を都道府県等が受委託することで、地域一括発注を実施

＜地域一括発注による平成26年度の点検実施と平成27年度の点検計画＞

○平成26年度は、2市で実施。

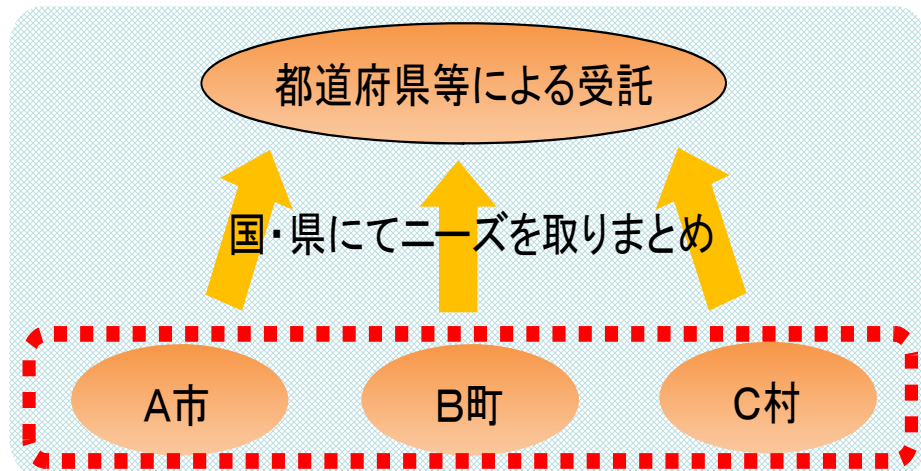
○平成27年度は、11市町で実施。

(春日井市、江南市、弥富市、東海市、南知多町、幸田町、安城市、知立市、みよし市、新城市、設楽町)

○平成27年4月から手続きを始め、11市町と委託契約を締結した後、7月15日、点検業者4社と契約した。現在は、点検業者が現地踏査を行っている。

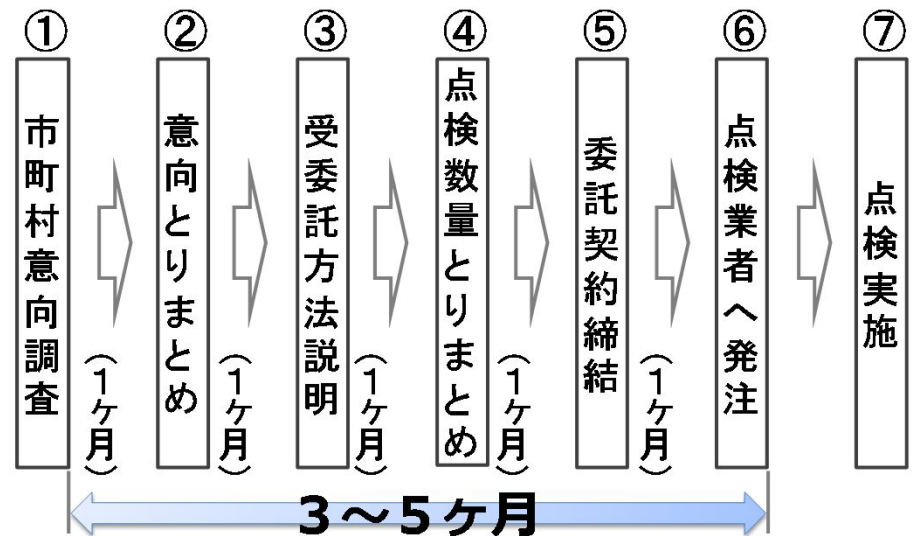
【イメージ図】

- 市町村のニーズを踏まえ、地域単位での点検業務の一括発注等の実施



【手続きの流れ】

- 国、都道府県にて市町村の意向調査を実施し、点検数量をとりまとめた上で、点検業者へ発注



①道路構造物管理実務者研修 ※H26年度実績:約230名の地方公共団体職員(延べ200市町村)が受講 (愛知県では72名の地方公共団体職員(延べ62市町村)が受講)

対 象:自治体職員及び直轄職員 (H27参加状況)
 予定人数:270名程度(うち自治体職員258名程度) ()書きは愛知県の参加
 時 期:橋梁初級 I <4日間> 1期:H27.5.18~5.21 45 (13)名
 (定員 各45名) 2期:H27.6.22~6.25 45 (13)名
 3期:H27.7.21~7.24 45 (13)名
 4期:H27.9.28~10.1 45名予定
 5期:H28.1.25~1.28 45名予定



トンネル<3日間> H28.1.18~1.20
 目 的:地方公共団体の職員の技術力育成のため、点検要領に基づく点検に必要な知識・技能等を取得するための研修
 募集時期(橋梁初級 I 5期、トンネル):11月下旬(予定)

②現地点検講習会等:橋梁 ※H26年度実績:延べ89名の地方公共団体職員(39市町村)が参加 (愛知県道路メンテナンス会議で開催)

対 象:自治体職員(及び直轄職員)
 予定人数:1会場30名程度 4会場で予定
 時 期:10月以降(各1日間)
 目 的:道路管理者又は発注者として
必要な知識の習得を目的として、
 橋梁に係る点検要領の理解

