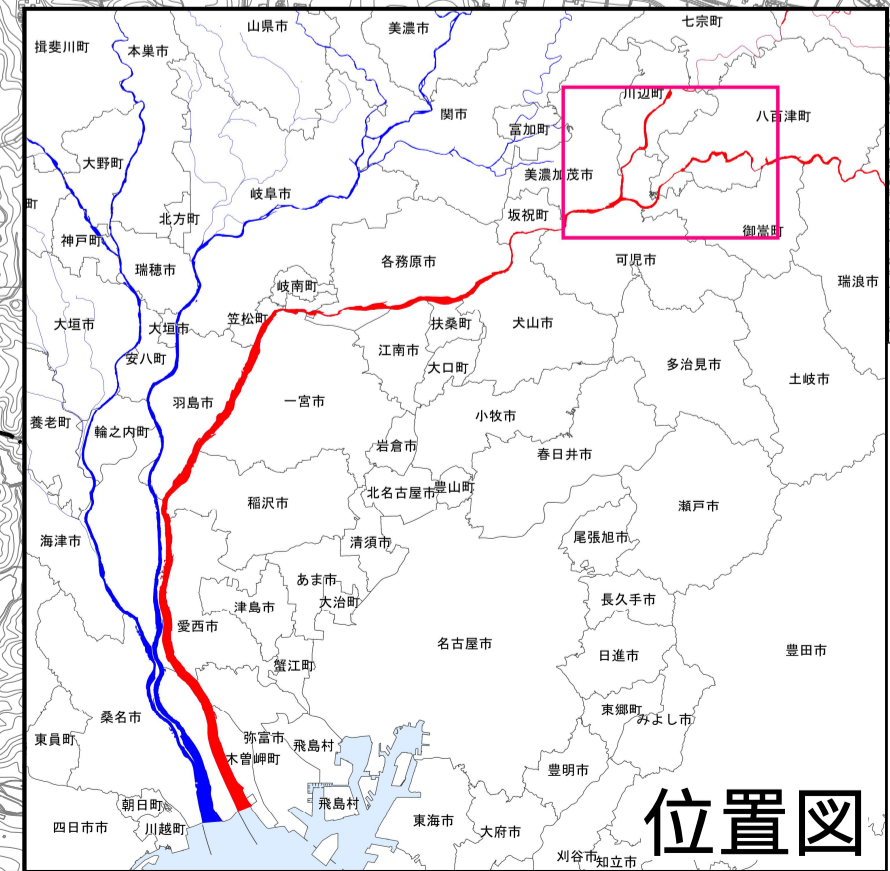
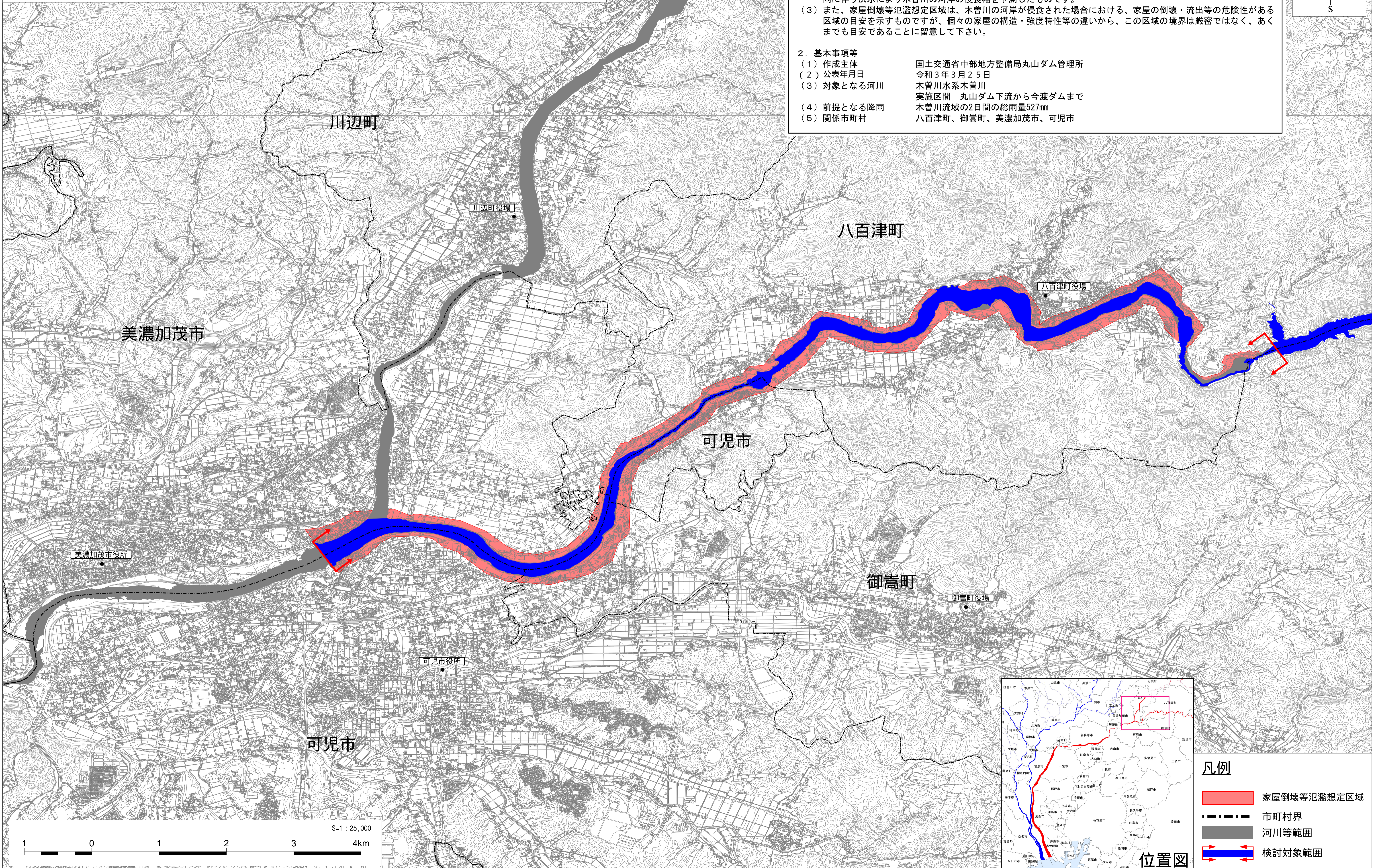
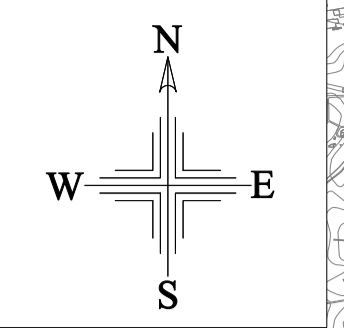


木曽川水系木曽川丸山ダム下流洪水浸水想定区域図 (家屋倒壊等氾濫想定区域(河岸侵食))全体版

- 1 説明文
- (1) この図は、木曽川水系木曽川の丸山ダム下流区間について、家屋倒壊等をもたらすような氾濫の発生が想定される区域(家屋倒壊等氾濫想定区域)を表示した図面です。
 - (2) この家屋倒壊等氾濫想定区域は、木曽川の河道及び洪水調節施設の整備状況を勘案して、想定し得る最大規模の降雨に伴う洪水により木曽川の河岸の侵食幅を予測したものです。
 - (3) また、家屋倒壊等氾濫想定区域は、木曽川の河岸が侵食された場合における、家屋の倒壊・流出等の危険性がある区域の目安を示すものですが、個々の家屋の構造・強度特性等の違いから、この区域の境界は厳密ではなく、あくまでも目安であることに留意して下さい。
2. 基本事項等
- | | |
|-------------|---------------------------------|
| (1) 作成主体 | 国土交通省中部地方整備局丸山ダム管理所 |
| (2) 公表年月日 | 令和3年3月25日 |
| (3) 対象となる河川 | 木曽川水系木曽川
実施区間 丸山ダム下流から今渡ダムまで |
| (4) 前提となる降雨 | 木曽川流域の2日間の総雨量527mm |
| (5) 関係市町村 | 八百津町、御嵩町、美濃加茂市、可児市 |

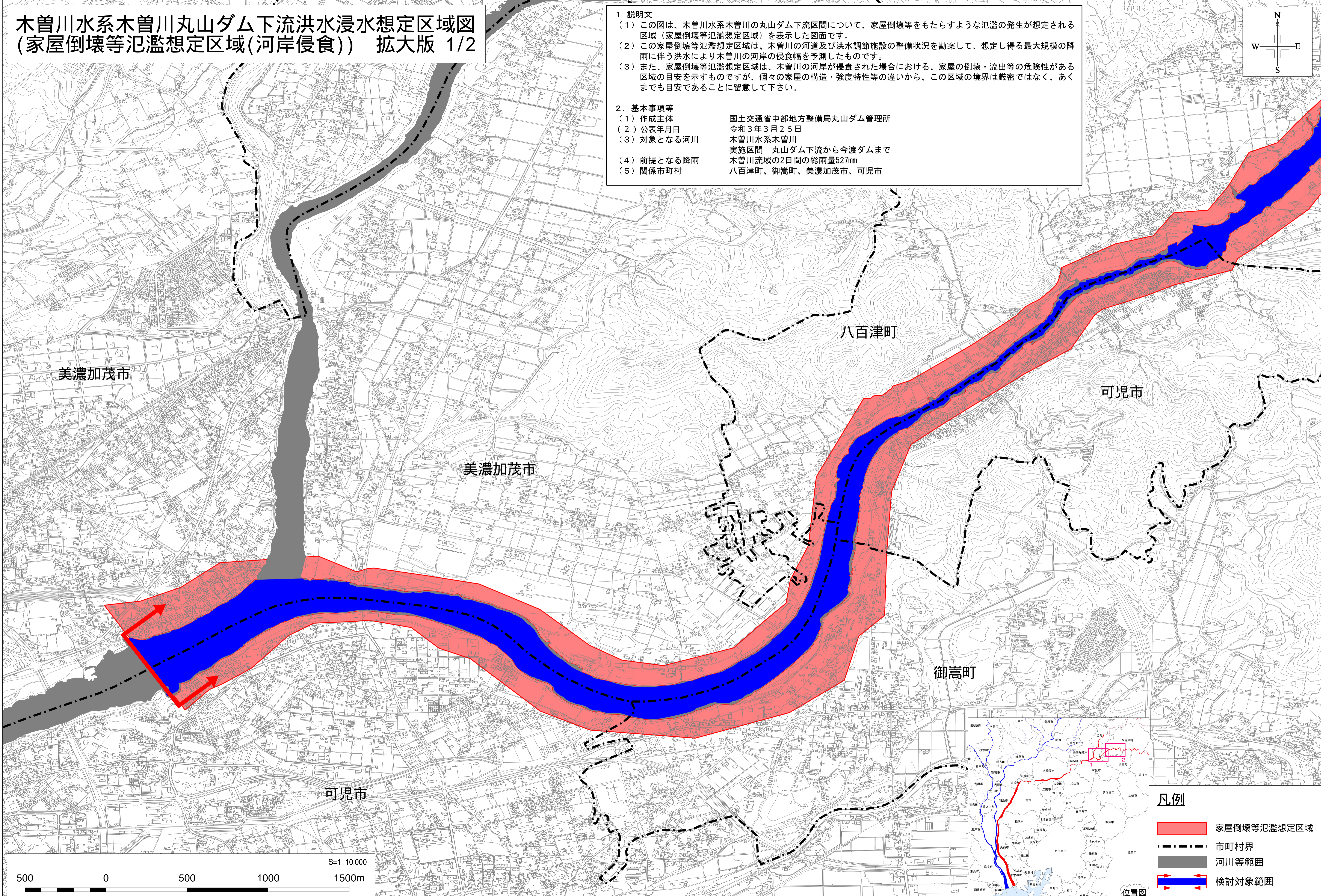



- 凡例
- 家屋倒壊等氾濫想定区域
 - 市町村界
 - 河川等範囲
 - 検討対象範囲

「この地図は、国土地理院長の承認を得て、同院発行基礎地図情報を使用した。(承認番号 令2情使、第 号)」

木曽川水系木曽川丸山ダム下流洪水浸水想定区域図 (家屋倒壊等氾濫想定区域(河岸侵食)) 拡大版 1/2

- 1 説明文
- (1) この図は、木曽川水系木曽川の丸山ダム下流区間について、家屋倒壊等をもたらすような氾濫の発生が想定される区域(家屋倒壊等氾濫想定区域)を表示した図面です。
 - (2) この家屋倒壊等氾濫想定区域は、木曽川の河道及び洪水調節施設の整備状況を勘案して、想定し得る最大規模の降雨に伴う洪水により木曽川の河岸の侵食幅を予測したものです。
 - (3) また、家屋倒壊等氾濫想定区域は、木曽川の河岸が侵食された場合における、家屋の倒壊・流出等の危険性がある区域の目安を示すものですが、個々の家屋の構造・強度特性等の違いから、この区域の境界は厳密ではなく、あくまでも目安であることに留意して下さい。
2. 基本事項等
- (1) 作成主体 国土交通省中部地方整備局丸山ダム管理所
 - (2) 公表年月日 令和3年3月25日
 - (3) 対象となる河川 木曽川水系木曽川
 - (4) 前提となる降雨 実施区間 丸山ダム下流から今渡ダムまで
木曽川流域の2日間の総雨量527mm
 - (5) 関係市町村 八百津町、御嵩町、美濃加茂市、可児市



この地図は、国土地理院長の承認を得て、同院発行の基礎地図情報を使用した。(承認番号 令2情使、第 号)

凡例

- 家屋倒壊等氾濫想定区域
- 市町村界
- 河川等範囲
- ←→ 検討対象範囲

位置図

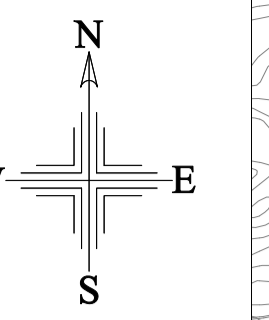
木曾川水系木曾川丸山ダム下流洪水浸水想定区域図 (家屋倒壊等氾濫想定区域(河岸侵食)) 拡大版 2/2

1 説明文

- (1) この図は、木曾川水系木曾川の丸山ダム下流区間について、家屋倒壊等をもたらすような氾濫の発生が想定される区域(家屋倒壊等氾濫想定区域)を表示した図面です。
- (2) この家屋倒壊等氾濫想定区域は、木曾川の河道及び洪水調節施設の整備状況を勘案して、想定し得る最大規模の降雨に伴う洪水により木曾川の河岸の侵食幅を予測したものです。
- (3) また、家屋倒壊等氾濫想定区域は、木曾川の河岸が侵食された場合における、家屋の倒壊・流出等の危険性がある区域の目安を示すものですが、個々の家屋の構造・強度特性等の違いから、この区域の境界は厳密ではなく、あくまでも目安であることに留意して下さい。

2. 基本事項等

- | | |
|-------------|---|
| (1) 作成主体 | 国土交通省中部地方整備局丸山ダム管理所 |
| (2) 公表年月日 | 令和3年3月25日 |
| (3) 対象となる河川 | 木曾川水系木曾川 |
| (4) 前提となる降雨 | 実施区間 丸山ダム下流から今渡ダムまで
木曾川流域の2日間の総雨量527mm |
| (5) 関係市町村 | 八百津町、御嵩町、美濃加茂市、可児市 |



八百津町

● 八百津町役場

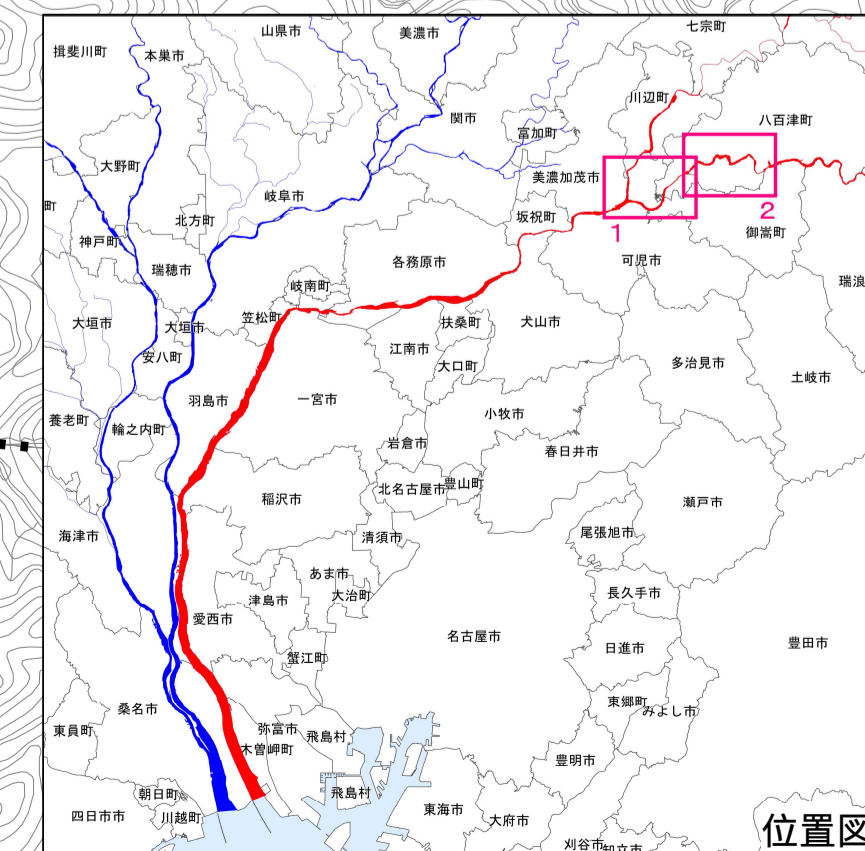
八百津町

可児市

御嵩町

S=1:10,000

500 0 500 1000 1500m



凡例

- 家屋倒壊等氾濫想定区域
- 市町村界
- 河川等範囲
- 検討対象範囲

位置図