

○ 国土形成計画の意義

7月30日 第18回国土審議会 資料より

国土に関わる幅広い分野の政策(※)について、長期を見通して、統一性を持った方向付けを行い、目指すべき国づくりを推進するエンジンとなる。

(※)地域の整備、産業、文化、観光、交通、情報通信、エネルギー、国土基盤、防災・減災、国土資源・海域、環境、景観、共助社会づくり

○ 今回の計画の特色

「国土のグランドデザイン2050」(2014年7月国土交通省策定)を踏まえ、

- ・ 本格的な人口減少社会に初めて正面から取り組む国土計画
- ・ 地域の個性を重視し、地方創生を実現する国土計画
- ・ イノベーションを起こし、経済成長を支える国土計画

○ 計画の基本コンセプト:「対流促進型国土」の形成

- ・ 「コンパクト＋ネットワーク」

→ 人口減少に立ち向かう地域構造・国土構造

- ・ 「個性」と「連携」による「対流」の促進

→ 地域の個性を磨き、地域間・国際間の連携によって活発な「対流」を起こす

- ・ 「ローカルに輝き、グローバルに羽ばたく国土」

→ 「住み続けられる国土」と「稼げる国土」の両立

- ・ これにより、各地域の独自の個性を活かした、これからの時代にふさわしい国土の均衡ある発展を実現

○ 国土の基本構想の実現

- ・ 今回の計画において、「対流促進型国土」の形成に向け、関係府省の施策をベクトルを合わせて位置付け。
- ・ 計画策定後は、地方の施策への反映にも努め、時間軸を意識して計画的に構想を実現。

～本格的な人口減少社会に正面から取り組む国土計画～

○ 計画期間: 2015年～2025年(2020年東京オリンピック・パラリンピック競技大会の前後にわたる「日本の命運を決する10年」)

○ 国土づくりの目標とすべき我が国の将来像

- ①安全で、豊かさを実感することのできる国
- ②経済成長を続ける活力ある国
- ③国際社会の中で存在感を発揮する国

国土を取り巻く時代の潮流と課題

- ・急激な人口減少、少子化
- ・異次元の高齢化の進展
- ・変化する国際社会の中で競争の激化
- ・巨大災害の切迫、インフラの老朽化
- ・食料・水・エネルギーの制約、地球環境問題
- ・ICTの劇的な進歩等技術革新の進展

国民の価値観の変化

- ・ライフスタイルの多様化(経済志向、生活志向)
- ・共助社会づくりにおける多様な主体の役割の拡大・多様化
- ・安全・安心に対する国民意識の高まり

国土空間の変化

- ・低・未利用地や荒廃農地、空き家、所有者の把握が難しい土地等の問題顕在化
- ・森林の持続的な管理
- ・海洋環境及び海洋権益の保全、海洋資源の利活用、離島地域の適切な管理

国土の基本構想

「対流促進型国土」の形成:「対流」こそが日本の活力の源泉

- ・「対流」とは、多様な個性を持つ様々な地域が相互に連携して生じる地域間のヒト、モノ、カネ、情報の双方向の活発な動き
- ・「対流」は、それ自体が地域に活力をもたらすとともに、イノベーションを創出
- ・地域の多様な個性が対流の原動力であり、個性を磨くことが重要

「対流促進型国土」を形成するための重層的かつ強靱な「コンパクト+ネットワーク」

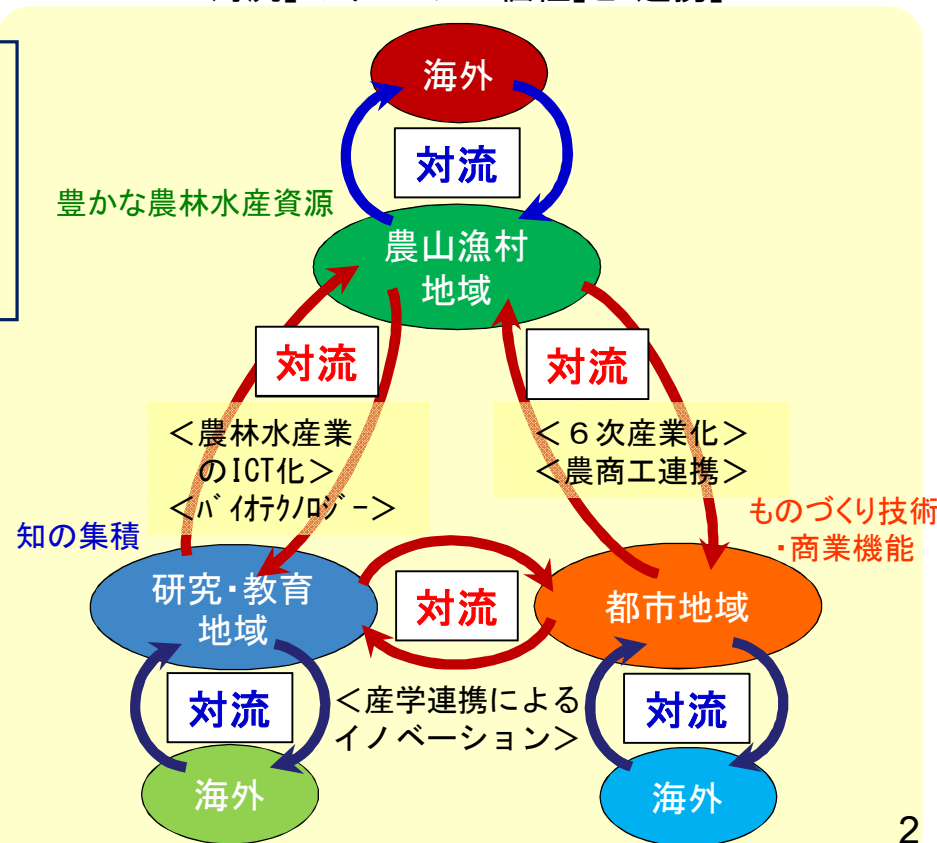
- ・「コンパクト」にまとめ、ネットワークでつながる
- ・医療、福祉、商業等の機能をコンパクトに集約
- ・交通、情報通信、エネルギーの充実したネットワークを形成
- ・人口減少社会における適応策・緩和策を同時に推進

東京一極集中の是正と東京圏の位置付け

- ・東京一極滞留を解消し、ヒトの流れを変える必要
- ・魅力ある地方の創生と東京の国際競争力向上が必要

都市と農山漁村の相互貢献による共生

「対流」のイメージ:「個性」と「連携」



ローカルに輝き、グローバルに羽ばたく国土

個性ある地方の創生

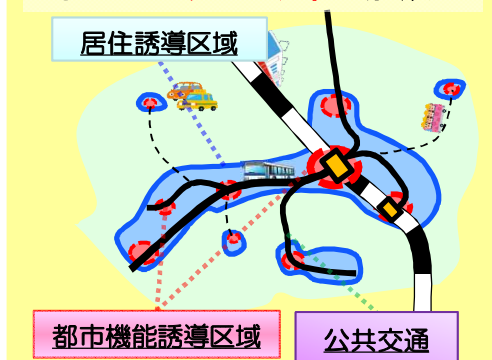
- 知恵を絞って地域の将来像を構造的に考えることが重要
- 地域消費型産業の生産性向上
- 地域資源を活かした産業の強化、海外展開
- 「地域発イノベーション」の創出、「起業増加町」の醸成
- 「人の対流」の推進：移住・住み替え、二地域居住

○小さな拠点の形成

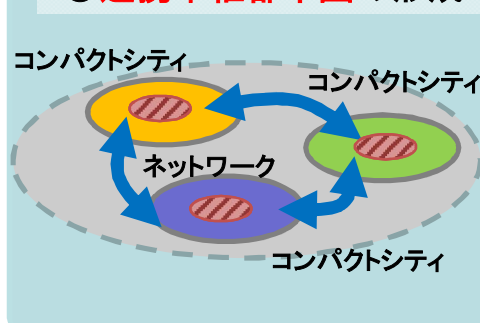


※上記は例示であり、地域の実情に応じて様々な拠点の形があり得る。

○コンパクトシティの形成



○連携中枢都市圏の形成



活力ある大都市圏の整備

- イノベーションを生む創造の場としての機能向上
- 災害に強い大都市圏の形成
- 急増する高齢人口への対応
- 安心して子どもを産み育てるための環境整備

知的対流拠点の形成によるイノベーションの創出
＜ナレッジキャピタル(大阪)＞



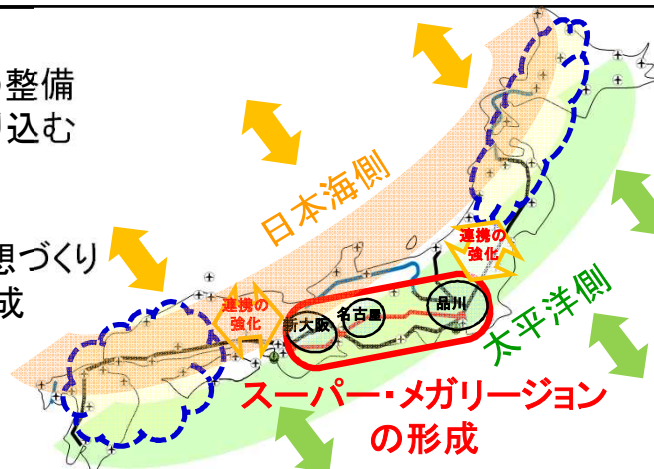
(出典)ナレッジキャピタルHP

「医・職・住」近接のスマートウェルネス住宅・シティ
(千葉県柏市豊四季台地区)

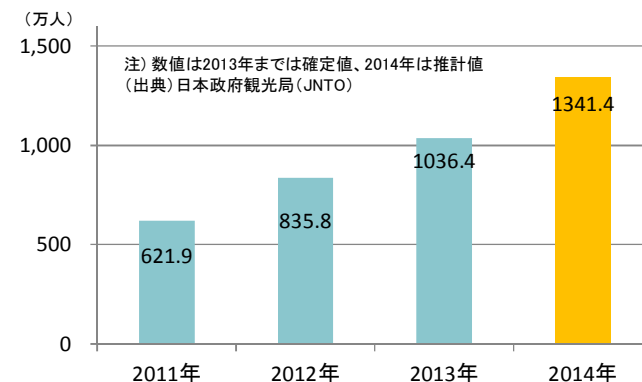


グローバルな活躍の拡大

- 海外から投資を呼び込む事業環境の整備
- アジア・ユーラシアダイナミズムを取り込むゲートウェイ機能の強化
- リニア中央新幹線による「スーパー・メガリージョン」形成の構想づくり
- 日本海・太平洋2面活用型国土の形成
- 2020年以後を見通し、観光立国に対応した国土づくり



＜訪日外国人旅行者数の推移＞

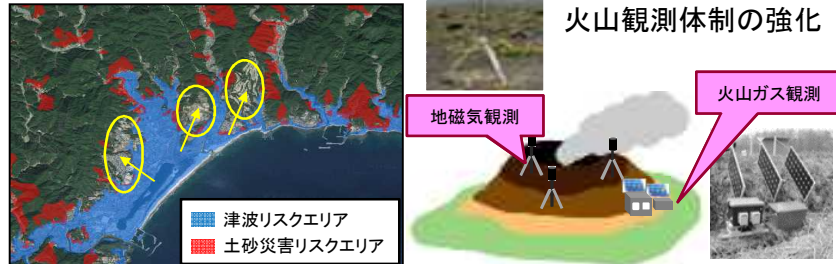


安全・安心と経済成長を支える国土の管理と国土基盤

災害に対し粘り強くしなやかな国土の構築

- ハード対策とソフト対策の適切な組合せ
- 都市の防災・減災対策の推進
- 多重性・代替性の確保による災害に強い国土構造
- 自助、共助とそれらを支える公助の強化
- 東日本大震災の被災地の復興と福島再生

土地の有効利用と防災・減災を両立



国土の適切な管理による安全・安心で持続可能な国土の形成

- 農地・森林の保全と多面的機能の発揮
- 美しい景観や自然環境等の保全・再生・活用
- 低・未利用地、空き家の所有から有効利用へ
- 複合的な効果と国土の選択的利用
- 多様な主体による国土の国民的経営

無電柱化による美しい街並み

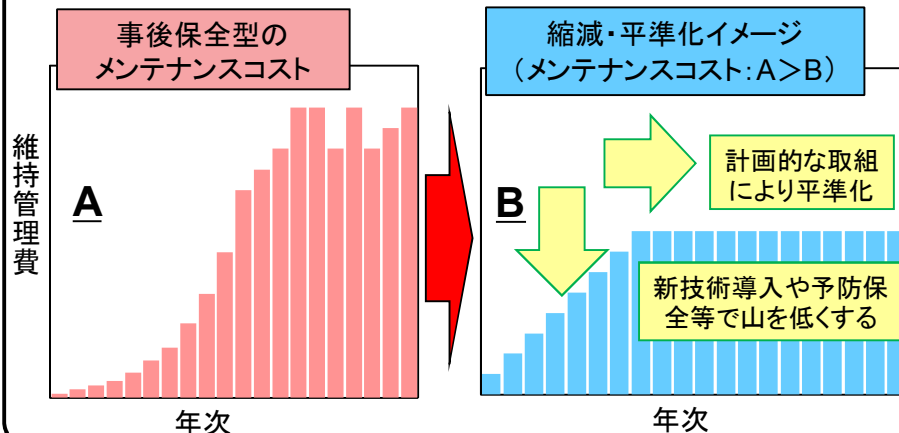


防災・減災と自然環境の再生を両立



国土基盤の維持・整備・活用

- 「ストック効果」の最大限の発揮
- 「選択と集中」の下での計画的な社会資本整備(安全安心インフラ、生活インフラ、成長インフラ)
- メンテナンスサイクルの構築による戦略的メンテナンス
- 国土基盤を「賢く使う」
- 担い手の確保とインフラビジネスの拡大



「道の駅」の更なる機能発揮のための取組

「道の駅」の機能: 休憩、情報発信、地域連携

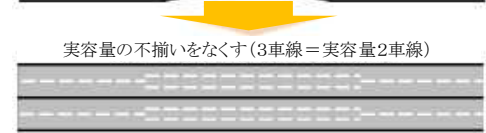
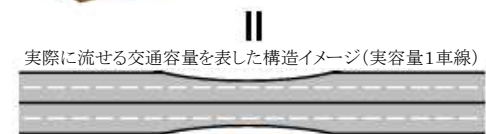



(写真左) 全国モデル「道の駅」とみうら(千葉県南房総市)
観光資源(びわ等)をパッケージ化、地域の伝統・文化の継承

道路を賢く使う取組

実容量不揃いのイメージ

構造は片側2車線であるが「サグ部」が存在



国土づくりを支える参画と連携

地域を支える担い手の育成

- 地域の教育機関の役割
- 地域内外の人材の育成・活用
- 若者、女性、高齢者、障害者の参画等

高知大学地域協働学部

- ・平成27年4月設置
- ・学生定員：60名
- ・専任教員：24名

「耕すシェフ」研修制度(島根県邑南町)



(出典) 邑南町より提供



沖縄古民家再生職人養成カレッジ
(NPO法人 島の風(沖縄県伊是名村))



共助社会づくり

- 地域磨きと地域資源を活用した内発的発展
- 地域内循環による資金の確保とソーシャルビジネスの推進
- 多様な主体の連携や「人の対流」の活用による共助社会づくり

地域コミュニティの維持・再生
(NPO法人 雪のふるさと安塚(新潟県上越市))

地域の約8割の世帯がNPOの会員となり、旧町民会館を拠点として多彩な生活サービスを展開

地域行事支援(世代間交流)

観光客用施設(地域間交流)



都市と農山漁村の対流
(NPO法人 えがおつなげて(山梨県北杜市))



復活した棚田から生産された純米酒

間伐材の活用



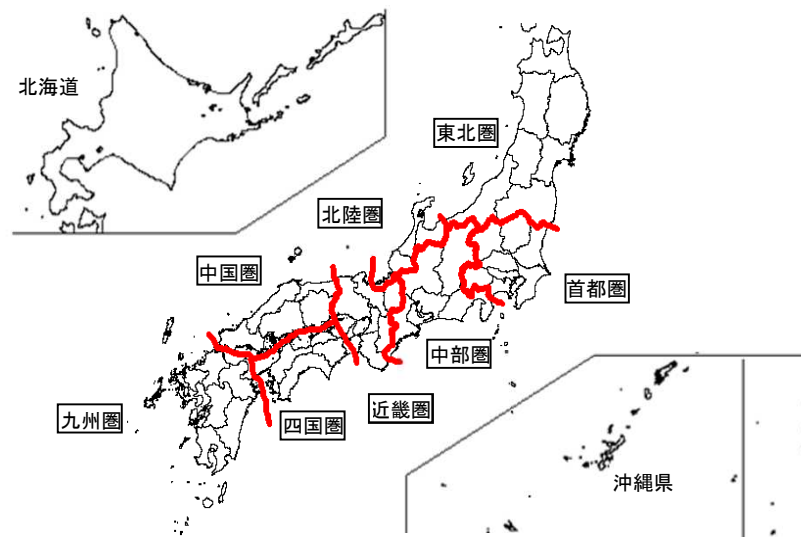
(出典) NPO法人えがおつなげてHP

横断的な視点

- 時間軸の設定
- ICT等の技術革新やイノベーションの導入
- 民間活力の活用

広域地方計画の策定

- 全国計画を踏まえて、8つの広域ブロックごとに、平成27年度中に計画策定
- 各広域ブロックの自立的な発展と相互の交流・連携
- 各広域ブロックの独自性を活かし、特色ある地域戦略を描く



(北海道、沖縄県は、それぞれ北海道総合開発計画及び沖縄振興計画を策定)

国土利用計画との連携

- 国土利用計画法に基づき、国土形成計画と一体のものとして第五次計画(全国計画)を策定

国土利用の基本方針

- ・適切な国土管理を実現
- ・自然環境・美しい景観を保全・再生・活用
- ・安全・安心を実現

国土の利用区分ごとの規模の目標
(万ha)

	平成24年	平成37年
農地	455	440
森林	2,506	2,510
原野等	34	34
水面・河川・水路	134	135
道路	137	142
宅地	190	190
その他	324	329
合計	3,780	3,780