



みんながまもる土岐川・庄内川

土岐川・庄内川流域治水協議会は持続可能な開発目標（SDGs）を支援しています。

令和 8 年 5 月 1 日
国土交通省中部地方整備局
庄内川河川事務所

土岐川・庄内川で洪水時に危険が予想される箇所を合同巡視

～工事が進む枇杷島地区では清須市長と巡視・視察します～

庄内川河川事務所と土岐川・庄内川沿川市町では出水期を迎えるにあたり、洪水時に河川巡視や水防活動に携わる方々と合同で、重要水防箇所※の巡視（確認）を実施します。

この取組は、迅速かつ的確な水防活動などによって、土岐川・庄内川の洪水被害を未然に防止し、住民の方々の命を守ることを目的に実施するものです。

なお、清須市 永田純夫市長には、現在庄内川特定構造物改築事業を進めている枇杷島地区において、巡視の出発式に参加していただく中で、県道枇杷島橋架替工事の進捗や鉄道橋近傍での堤防整備工事の予定等を説明し、巡視・視察していただきます。

※重要水防箇所とは、洪水時に危険が予想され重点的な巡視・点検が必要な箇所のことです。

1. 日時・巡視箇所（巡視ルート参照）

番号	日時	巡視ブロック（巡視箇所）	備考
①	5月11日（月）13：35～	庄内川下流部左右岸 （清須市、あま市、大治町、名古屋市区間）	枇杷島地区にて出発式及び巡視・視察に清須市長参加
②	5月15日（金）10：00～	土岐川右岸 （多治見市区間）	
③	5月15日（金）13：30～	土岐川左右岸 （土岐市区間）	
④	5月25日（月）13：30～	庄内川中流部左右岸 （春日井市、瀬戸市、名古屋市区間） 矢田川左右岸 （名古屋市区間）	

小雨決行、集合場所の詳細については取材申込み後ご連絡させていただきます

2. 場所・内容

別紙1～4「巡視ルート」のとおり

3. 対象者

岐阜県、愛知県、土岐川及び庄内川沿川市町の防災担当者、水防関係機関、防災エキスパート（予

定)

4. 取材について 現地取材を希望される報道機関におかれましては、取材日2日前（土日の場合はその前日）12時迄に 別紙5「取材登録書」をメールにて提出をお願いします。

メールアドレス：cbr-shonai00@mlit.go.jp

※多治見市区間については、工事現場へ入りますのでヘルメット持参でお願いいたします。

5. 配布先

中部地方整備局記者クラブ、岐阜県政記者クラブ、多治見市県政記者クラブ

【問い合わせ先】

庄内川河川事務所 副所長

あいかわ たかお
相川 隆生

事業対策官 おがわ みつお
小川 光生

メールアドレス：cbr-shonai00@mlit.go.jp

電話（052）914-6713

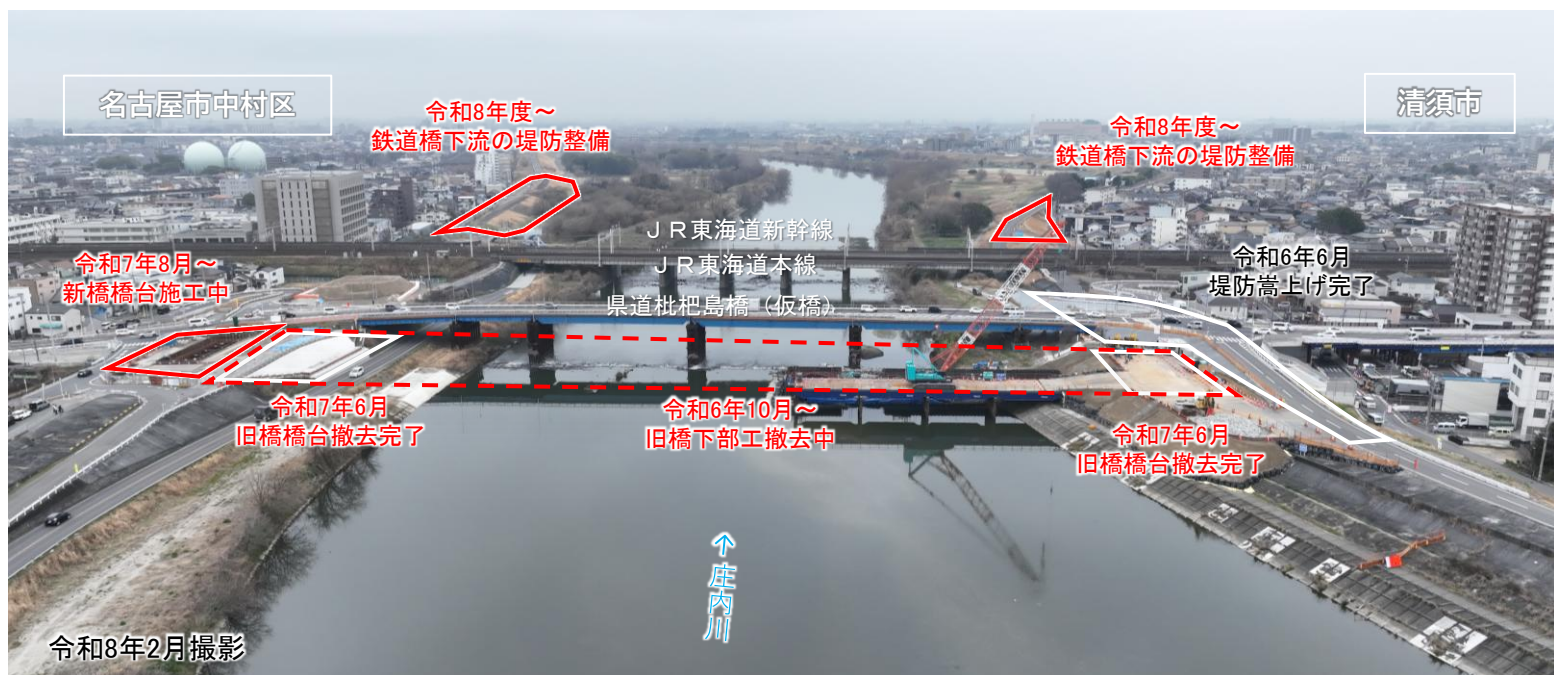
庄内川特定構造物改築事業

- 枇杷島地区は、川幅が狭く、橋梁が低く、橋脚の間隔が狭い橋梁が連続しており、洪水の流下に大きな支障が生じています。このため、庄内川河川事務所では「特定構造物改築事業」として堤防整備や写真にある3橋梁の架替を実施しているところです。
- 架替工事中の県道枇杷島橋は、令和5年11月に仮橋への交通切り替えが完了し、現在旧橋の撤去中。令和7年6月には左右岸の旧橋台を撤去しました。
- また、県道枇杷島橋の架替工事の進捗に伴って取り付け道路の施工を行い、これまで最も低かった県道橋近傍の右岸堤防を令和6年6月に嵩上げしました。
- 鉄道橋2橋架替に向けて、現在概略設計を実施中。また、架替に先立ち鉄道橋近傍の堤防整備を令和8年度より行います。



県道枇杷島橋架替事業計画スケジュール

年度(令和)	2	3	4	5	6	7	8	9	10	11	12	13
迂回路仮橋工		(製作・設置)										(撤去)
旧橋撤去工												
新橋 下部工												
新橋 上部工												
道路工							現在					



令和 8 年度 土岐川・庄内川重要水防箇所

合同巡視

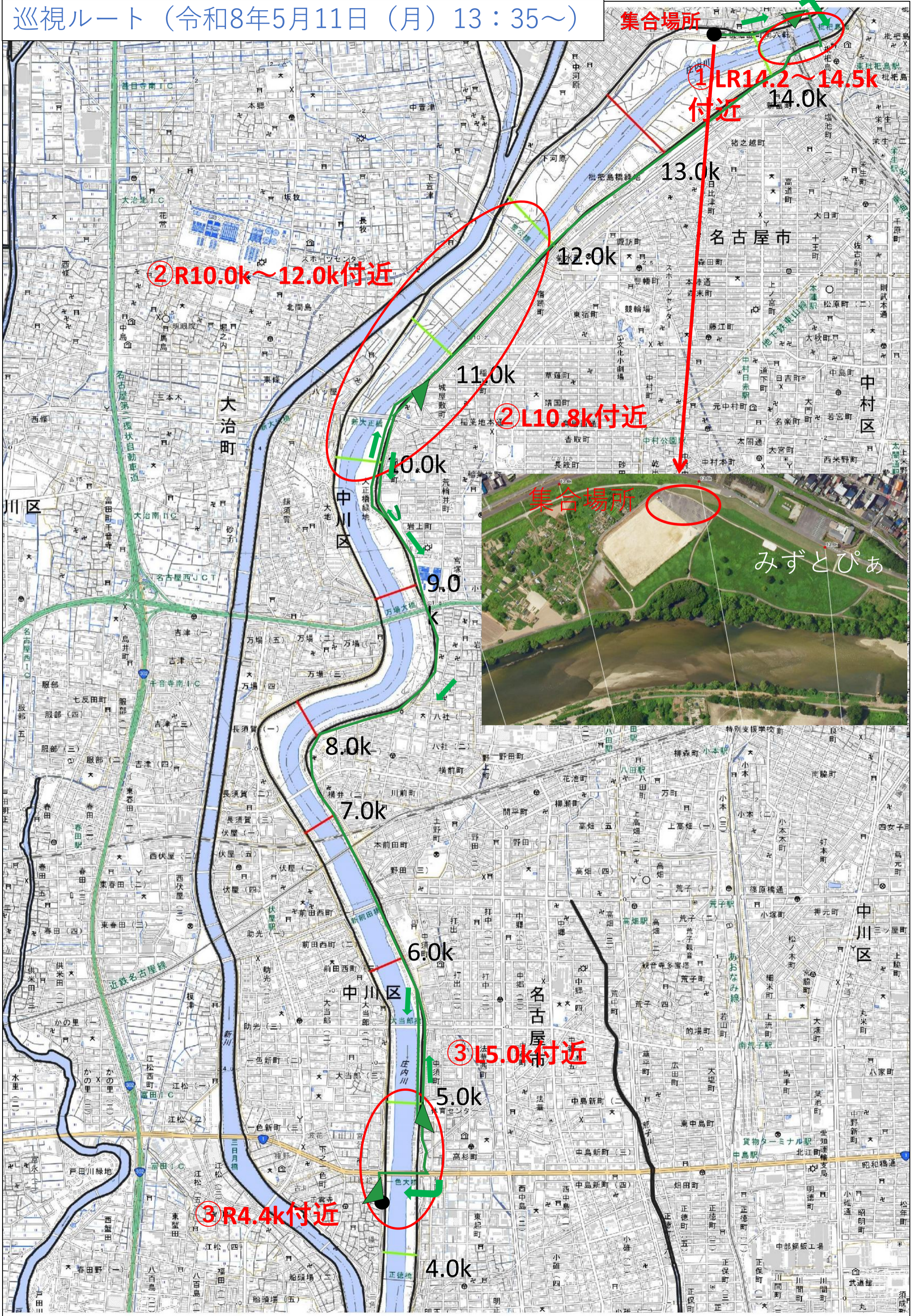
日 時：令和 8 年 5 月 11 日(月)

巡視場所：庄内川下流部

1. 集合(駐車場所) 13:35 (時間厳守) … みずとぴあ庄内付近河川敷
マイクロバスにて移動
2. 出発式 13:45~14:30
- | | | | |
|--|-----------|---|-------------|
| 1) 挨拶 | 清須市長 | } | 右岸 14.2k 付近 |
| | 庄内川河川事務所長 | | |
| 2) 重要水防箇所の説明及び庄内川特定構造物改築事業
(鉄道橋近傍の堤防整備工事予定) | | | |
| 3) 特定構造物改築事業(県道枇杷島橋架替工事の進捗状況) | | | 左岸 14.5k 付近 |
3. 重要水防箇所の巡視
- | | | | |
|-------------------------|---------------|---|--|
| ① 出発式・巡視 | 13:45 ~ 14:30 | … | 越水(溢水)、基礎地盤漏水、
堤体漏水、
橋、桁下不足、「工事施工」の
要注意区間 |
| 右岸 14.2k 付近 | | | |
| 左岸 14.5k 付近 | | | |
| | (移動 ↓ 約10分) | | |
| ② 右岸 10.0k~
12.0k 付近 | 14:40 ~ 14:50 | … | 越水(溢水)、基礎地盤漏水、
橋、桁下不足 |
| 左岸 10.8k 付近 | | … | 越水(溢水) |
| | (移動 ↓ 約15分) | | |
| ③ 右岸 4.4k 付近 | 15:05 ~ 15:15 | … | 越水(溢水)、基礎地盤漏水 |
| 左岸 5.0k 付近 | | … | 越水(溢水)、水衝洗堀、
堤体漏水、基礎地盤漏水 |
| | (移動 ↓ 約20分) | | |
| ④ みずとぴあ付近 | | | 解散 |

※時間は目安であり変更となる場合があります。

巡視ルート (令和8年5月11日 (月) 13:35~)



令和 8 年度 土岐川・庄内川重要水防箇所

合同巡視

日 時：令和 8 年 5 月 15 日(金)

巡視場所：土岐川（多治見市区間）

1. 集合・説明 10:00 ~ 10:15 …辛沢川合流点付近
(岐阜県立多治見病院付近)

2. 重要水防箇所の巡視

(移動 ↓ 約 5 分)

① 右岸 47.6k 付近 10:20 ~ 10:30 … 越水(溢水)・基礎地盤漏水・
堤体漏水・旧川跡

(移動 ↓ 約 15 分)

② 右岸 50.2k 付近 10:45 ~ 10:55 … 越水(溢水)
(解散)

※時間は目安であり変更となる場合があります。

令和 8 年度 土岐川・庄内川重要水防箇所

合同巡視

日 時：令和 8 年 5 月 15 日(金)

巡視場所：土岐川（土岐市区間）

1. 集合・説明 13 : 30 ~ 13 : 45 … 土岐川右岸 59.2k

2. 重要水防箇所の巡視

① 左岸 59.2k 付近 13 : 30 ~ 13 : 45 … 越水（溢水）

（移動 ↓ 約 5 分）

② 左岸 58.7k 付近 13 : 50 ~ 14 : 00 … 越水（溢水）

（移動 ↓ 約 5 分）

③ 右岸 57.6k 付近 14 : 05 ~ 14 : 15 … 越水（溢水）

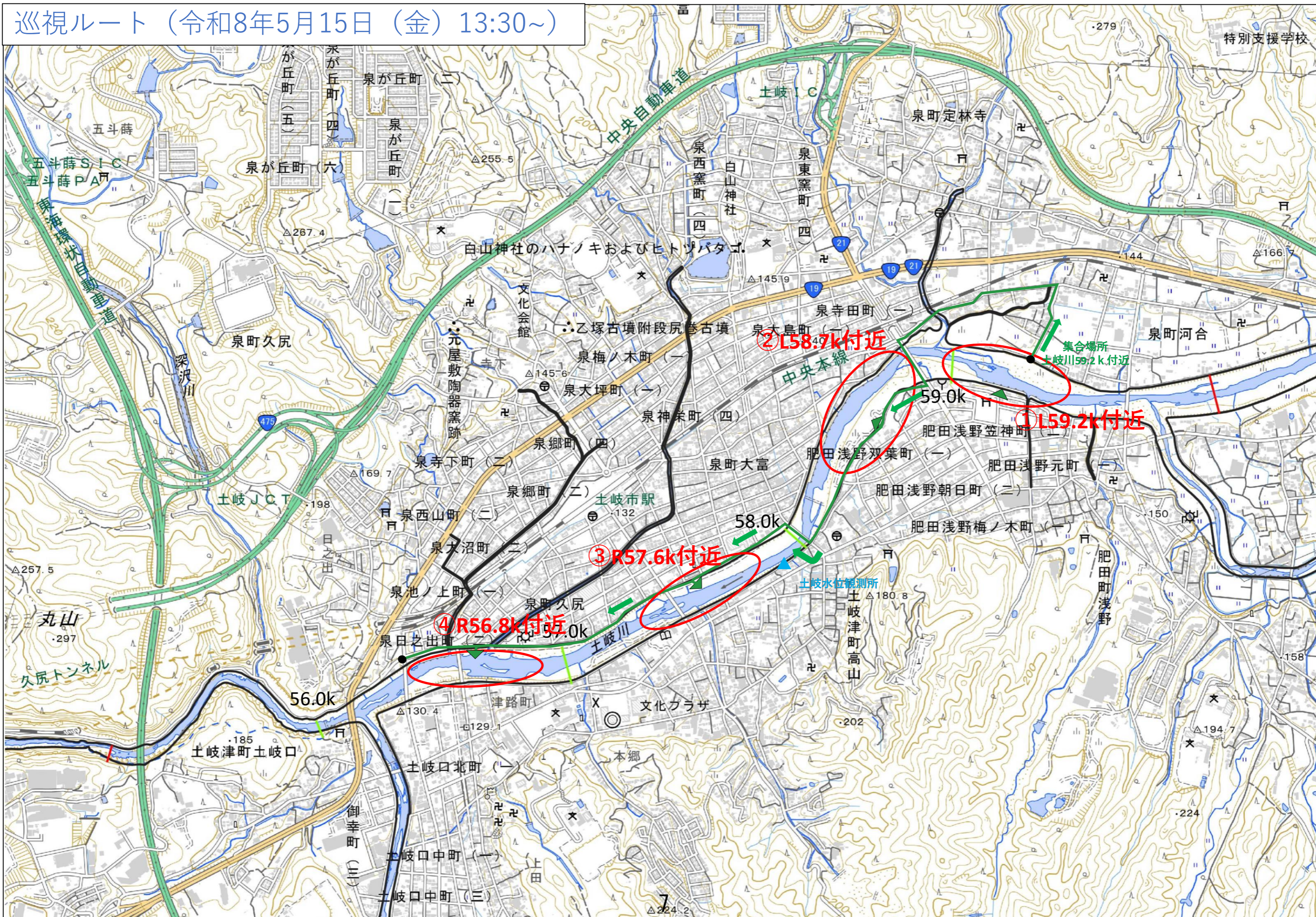
（移動 ↓ 約 5 分）

④ 右岸 56.8k 付近 14 : 20 ~ 14 : 30 … 越水（溢水）

（解散）

※時間は目安であり変更となる場合があります。

巡視ルート (令和8年5月15日 (金) 13:30~)



令和 8 年度 土岐川・庄内川重要水防箇所

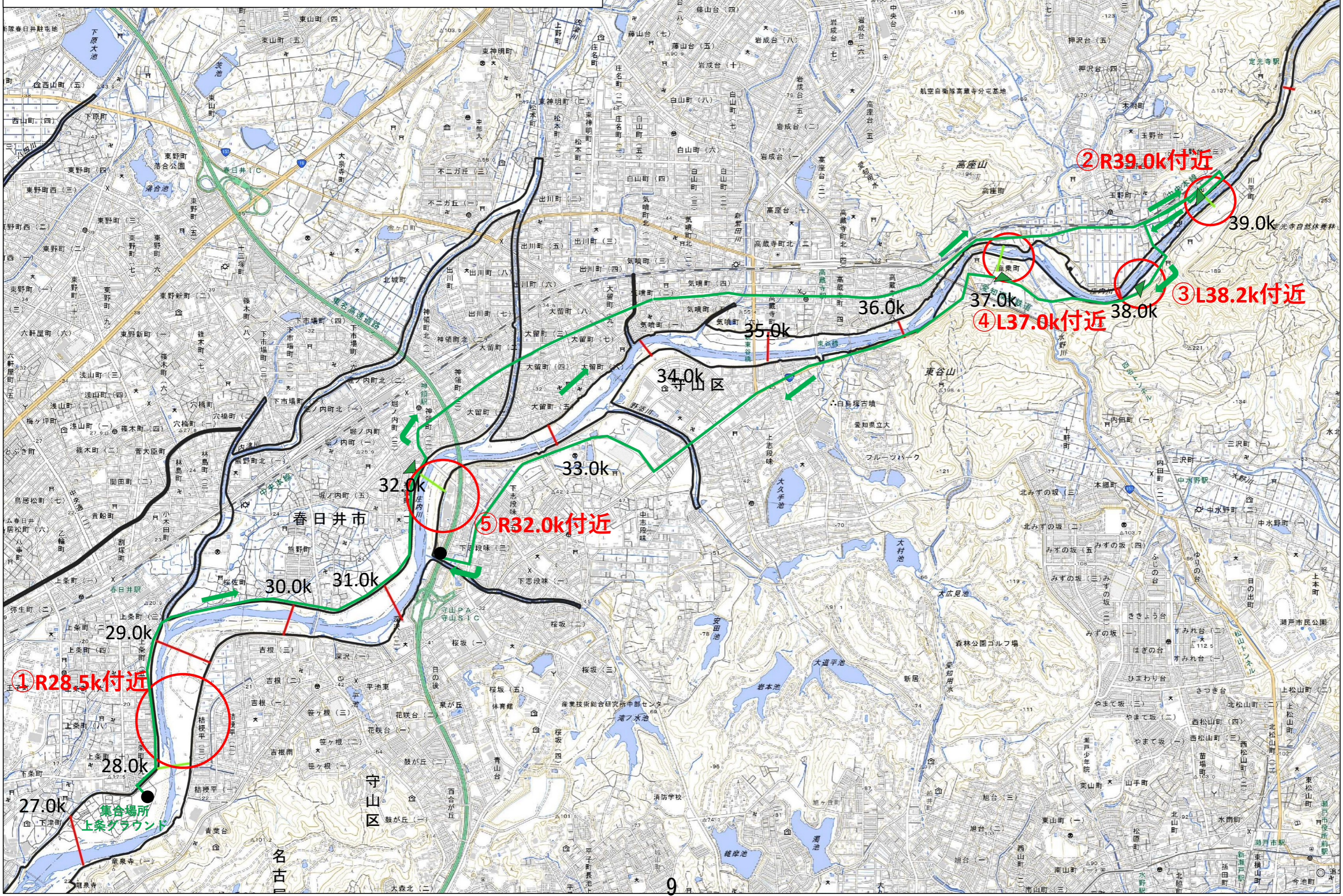
合同巡視

日 時：令和 8 年 5 月 25 日(月)
 巡視場所：庄内川中流部
 (瀬戸市・春日井市区間)

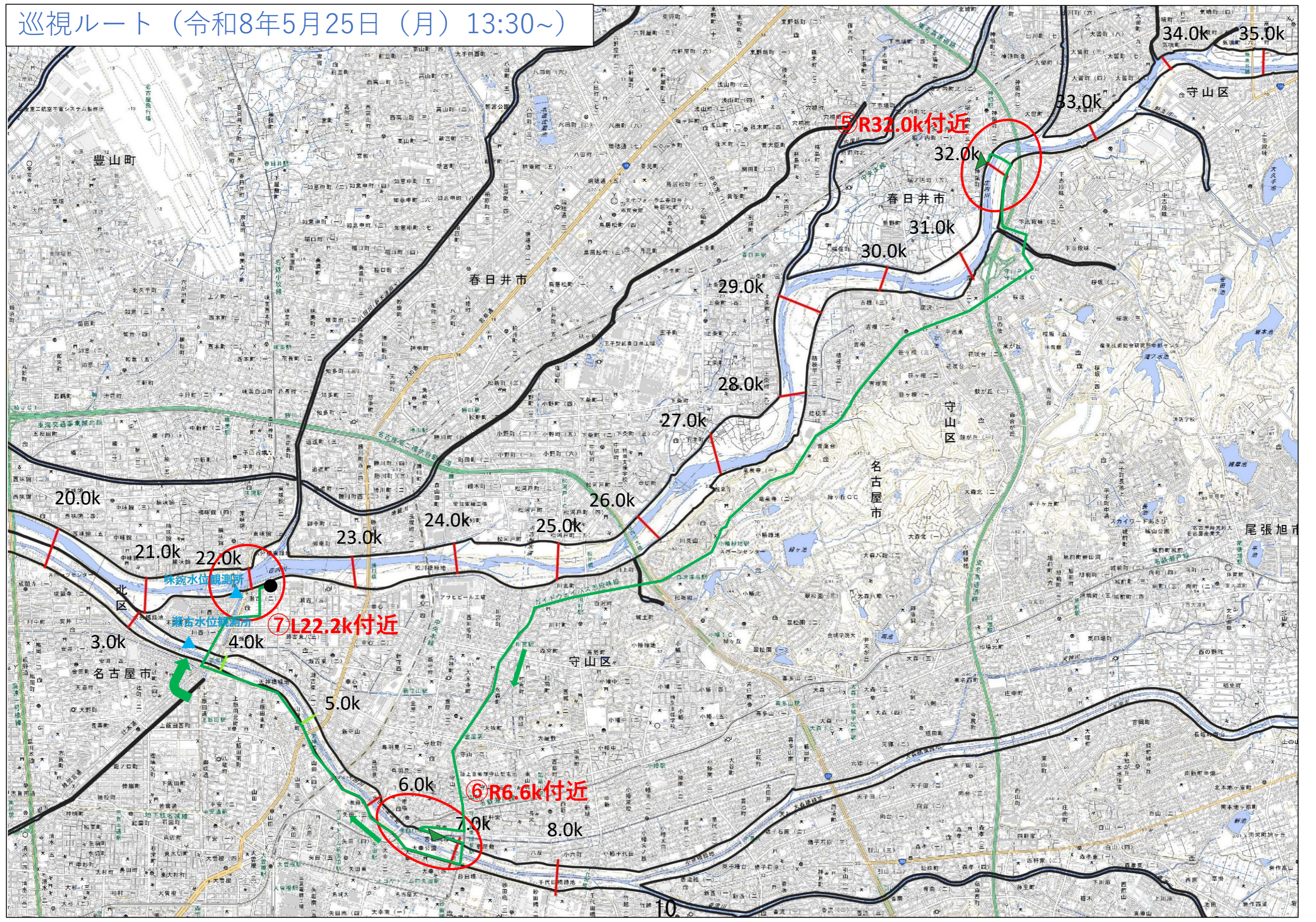
- | | | |
|----------------------|------------------------------------|----------------------------|
| <u>1. 集合・説明</u> | 13 : 30 ~ 13 : 50 | … 上条グラウンド
(庄内川右岸 27.8k) |
| <u>2. 重要水防箇所の巡視</u> | | |
| ① 右岸 28.5k 付近 | 13 : 55 ~ 14 : 05
(移動 ↓ 約 25 分) | … 越水 (溢水)、水衝洗堀、
旧川跡 |
| ② 右岸 39.0k 付近 | 14 : 30 ~ 14 : 40
(移動 ↓ 約 5 分) | … 越水 (溢水) |
| ③ 左岸 38.2k 付近 | 14 : 45 ~ 14 : 55
(移動 ↓ 約 2 分) | … 越水 (溢水)、水衝洗堀 |
| ④ 左岸 37.0k 付近 | 14 : 57 ~ 15 : 07
(移動 ↓ 約 13 分) | … 越水 (溢水) |
| ⑤ 右岸 32.0k 付近 | 15 : 20 ~ 15 : 30
(移動 ↓ 約 25 分) | … 越水 (溢水)、堤体漏水、
基礎地盤漏水 |
| ⑥ 矢田川右岸付近
6.6k 付近 | 15 : 55 ~ 16 : 05
(移動 ↓ 約 10 分) | … 越水 (溢水)、堤体漏水、
旧川跡 |
| ⑦ 庄内川左岸
22.2k 付近 | 16 : 15 ~ 16 : 25
(解散) | … 越水 (溢水)、基礎地盤漏水、
堤体漏水 |

※時間は目安であり変更となる場合があります。

巡視ルート (令和8年5月25日 (月) 13:30~)



巡視ルート (令和8年5月25日 (月) 13:30~)



取 材 登 録 書**令和8年度 重要水防箇所合同巡視**

取材を希望される報道機関におかれましては、取材日2日前12時迄に
「取材登録書」をメールにてご提出をお願いします。

1. 報道機関名 _____

2. 取材者等

1) 氏 名 _____

2) 連絡先 TEL _____

※当日ご連絡可能な電話番号をご記入ください

3) 取材人数 _____人

4) 取材車両の種類等 _____

3. 取材希望日 取材希望日に○をつけてください

① 5月11日(月) 13:35～ ()

② 5月15日(金) 10:00～ ()

③ 5月15日(金) 13:30～ ()

④ 5月25日(月) 13:30～ ()

4. 提出先 庄内川河川事務所 流域治水課
メール cbr-shonai00@mlit.go.jp

5. 問い合わせ先 庄内川河川事務所 副所長 相川 隆生
事業対策官 小川 光生
TEL (052) 914-6713