

令和4年7月14日  
国土交通省中部地方整備局  
名古屋国道事務所

# 交差点の地点名標識を変更します

— 「有松」「桶狭間(有松インター)」へ新しくなります —

## 1. 概要

地域での呼称実態に合わせるため、令和3年度に「愛知県道路標識改善対策協議会」において決定しました交差点の地点名標識の変更について、8月1日(月)に取り替えを実施しますので、お知らせいたします。  
※荒天時は8月2日(火)へ順延の予定です。

### 【地点名標識変更内容】

- |        |                      |   |                                  |
|--------|----------------------|---|----------------------------------|
| ・国道 1号 | おけはざま<br>「桶狭間」       | → | ありまつ<br>「有松」                     |
| ・国道23号 | ありまつインター<br>「有松インター」 | → | おけはざま(ありまつインター)<br>「桶狭間(有松インター)」 |

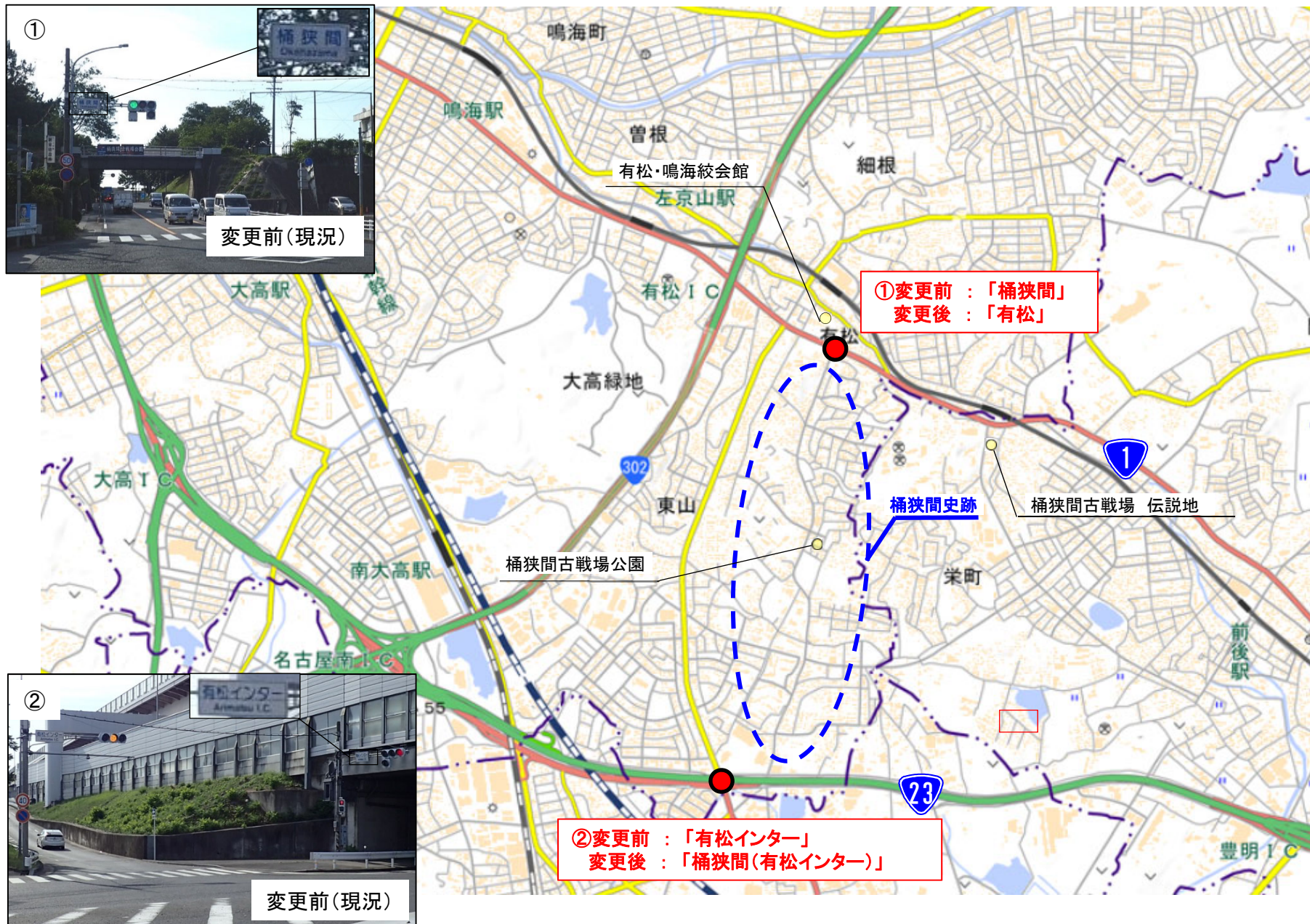
## 2. 資料

- ・変更前(現況)の国道1号「桶狭間」及び国道23号「有松インター」交差点【位置図】
- ・変更前及び変更後の地点名標識レイアウト図


配布先			
中部地方整備局記者クラブ			
問い合わせ先			
国土交通省中部地方整備局			
名古屋国道事務所	副 所 長	おくで かつ 奥出 克	TEL: 052-853-7327
	交通対策課長	なかむら ともかず 中村 智和	mail: cbr-na-kouta@mlit.go.jp
〒467-0833 名古屋市瑞穂区鍵田町2丁目30番地 名古屋国道事務所 交通対策課			

道路の異状を発見したら・・・道路緊急ダイヤル **#9910** (通話料無料・24時間受付)

# 国道1号「桶狭間」、国道23号「有松インター」位置図




変更前



変更後



変更前



変更後

