



令和3年12月28日
中部地方整備局
中部運輸局
北陸信越運輸局
名古屋地方气象台
中日本高速道路(株)

30日から1月1日にかけて大雪の見込みです

～大雪による交通障害に警戒・注意してください～

- 30日から1月1日にかけて、岐阜県の山地を中心に大雪となる見込みです。また、31日は、東海地方の平地でも雪が降り積雪となるおそれがあります。【別紙1】
- 降雪状況によっては除雪作業等のために通行止めを実施する場合があります。
直轄国道：【別紙2】を中心に通行止めを行う場合があります。
高速道路：【別紙4】に記載の「NEXCO中日本ドライバーズサイト」よりご確認をお願いいたします。
- 大雪の場合は、不要不急の外出は避けていただくとともに、やむを得ず外出される場合は、冬用タイヤの装着やタイヤチェーン携行及び早期装着などのご協力をお願いします。
- 冬タイヤの未装着等により事業用自動車が立ち往生した場合、悪質な事例は、監査を実施し、講じた措置が不十分と判断されれば、行政処分を行うこととなります。運送事業者の皆様も、冬タイヤの装着、チェーンの携行及び早期装着を徹底して下さい。
- 公共交通機関においても、遅延や運休が発生するおそれがあります。
- あわせて、最新の気象情報及び道路情報等に注意し、十分な時間的余裕を持って行動頂くようお願いいたします。
直轄国道の道路情報：【別紙3】
高速道路の道路情報：【別紙4】
- なお、通行止めの見通しが明らかになった時点で改めてお知らせさせていただきます。

1. 資料 添付資料

2. 配布先 中部地方整備局記者クラブ、東海交通研究会
岐阜県政記者クラブ、高山記者クラブ、多治見市政記者クラブ、中津川記者会
静岡県政記者クラブ、静岡市政記者クラブ、富士宮市記者クラブ、浜松市政記者クラブ、沼津記者会、三島記者クラブ、下田記者クラブ、御殿場記者クラブ
三重県政記者クラブ、第二県政記者クラブ、松阪記者クラブ、亀山市政記者室、伊賀記者会、尾鷲記者クラブ、熊野市政記者会、飯田市役所記者クラブ、塩尻桔梗ヶ原記者クラブ

3. 問い合わせ先

○道路に関すること

中部地方整備局 道路部 道路管理課 課長 あさい ようじ 浅井 洋二
課長補佐 おおさき よしやす 大崎 義保
TEL:(052)953-8176

中日本高速道路株式会社

NEXCO中日本お客さまセンター

TEL:(0120)922-229

○公共交通機関に関すること

(東海地方) 中部運輸局 総務部 安全防災・危機管理調整官 おがさわら ひろかず 小笠原 洋和
安全防災・危機管理課長 こなか ふとし 小中 太
TEL:(052)952-8049

(長野県) 北陸信越運輸局 総務部 安全防災・危機管理調整官 いしづき ひであき 石月 秀明

TEL:(025)285-9000

○気象の見通しに関すること

名古屋地方気象台 気象防災情報調整官 わかすぎ えいいち 若杉 栄一
主任予報官 いながき ひろみ 稲垣 広己

TEL:(052)751-5577、5125

- ✓ 30日から1月1日にかけて日本付近は強い冬型の気圧配置となるでしょう。上空には強い寒気が流れ込み、岐阜県山地を中心に降雪量が多くなり大雪となる見込みです。また、31日は、東海地方の平地でも雪が降り積雪となるおそれがあります。
- ✓ 大雪による立ち往生等に注意・警戒が必要です。
- ✓ 積雪や路面凍結による交通障害等に注意・警戒してください。
- ✓ 不要不急の外出は避けていただくとともに、やむを得ず外出される場合は、冬タイヤの装着、チェーンの携行および早めの装着をお願いします。
- ✓ 公共交通機関においても、遅延や運休が発生するおそれがあります。
- ✓ 最新の気象情報や交通情報等に留意し、外出が必要な場合は、十分な時間的余裕を持って行動いただくようお願いします。

【気象概況】

30日から1月1日にかけて冬型の気圧配置が強まり、特に31日には日本の上空に強い寒気が流れ込む見込みです。

最新の気象情報については、気象庁HPをご覧ください。

<https://www.jma.go.jp/jma/index.html>

雪の実況(解析積雪深)と今後の雪(降雪短時間予報)

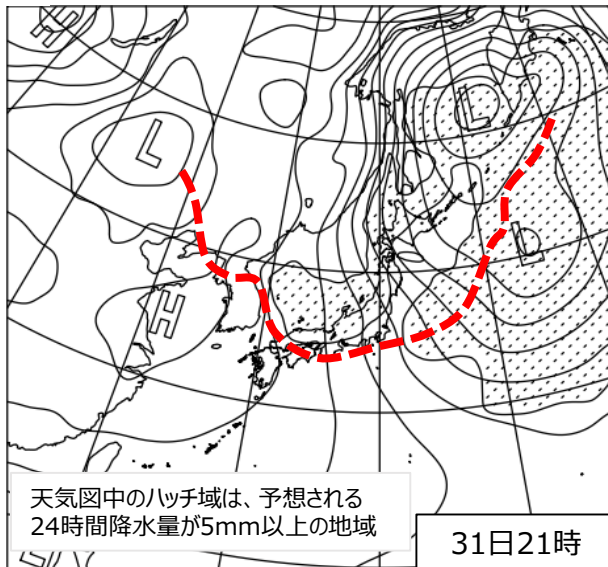
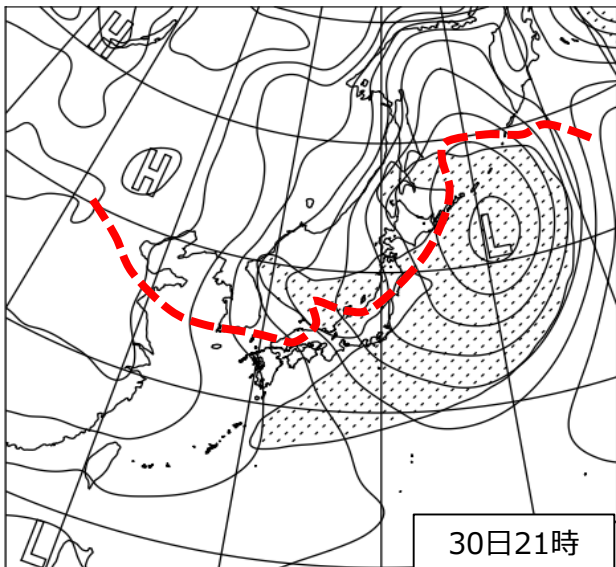
<https://www.jma.go.jp/bosai/snow>

日	30日	31日	1月1日
愛知県			
岐阜県	大雪	大雪	
三重県			
静岡県			
長野県南部			

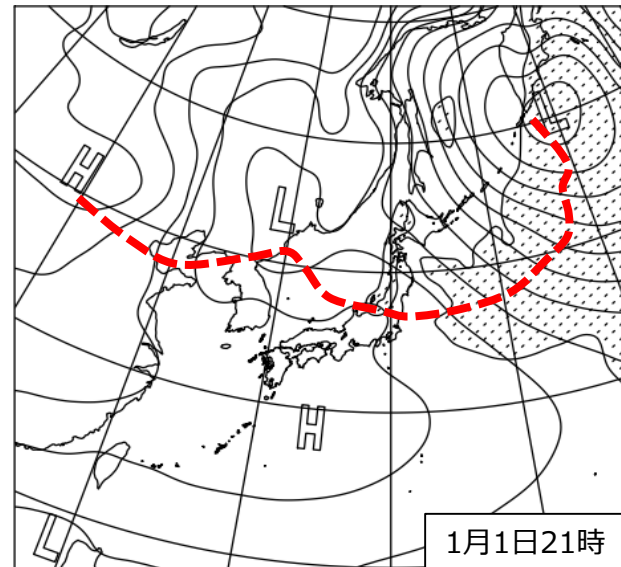
警報級となる可能性のある期間

(■可能性がある ■可能性が高い)

【予想天気図】 (27日21時発表の週間予報天気図) --- 上空約1500mの気温-9℃ (平地で大雪となる目安)



天気図中のハッチ域は、予想される24時間降水量が5mm以上の地域



○ 予防的通行規制区間及びチェーン規制区間

<予防的通行規制区間>

<チェーン規制区間>

番号	路線番号	箇所名	延長(km)
①	19	内津峠	1.1
②	19	横ヶ根	1.5
③	19	中津川	3.9
④	21	次月峠	4.4
⑤	21	山中峠	2.0
⑥	41	坂ノ東	0.9
⑦	41	数河峠	16.6
⑧	41	吉ヶ原	11.7
⑨	E67	中部縦貫自動車道 (高山IC～飛騨清見IC)	15.2
⑩	1	箱根	3.7
⑪	E70	伊豆縦貫自動車道 (函南塚本IC～沼津岡宮IC)	16.8
⑫	E70	伊豆縦貫自動車道 (大平IC～月ヶ瀬IC)	5.5
⑬	52	内房	6.9
⑭	138	須走	5.3
⑮	139	朝霧	22.1
⑯	246	小山	6.2
⑰	E69	三遠南信自動車道 (鳳来峡IC～いなさ北IC)	13.0
⑱	153	明川	12.3
⑲	153	大野瀬	9.5
⑳	1	鈴鹿峠	4.6
㉑	E25	名阪国道 (亀山IC～針IC)	56.2
㉒	42	多気	1.1
㉓	42	大台・大紀	16.5
㉔	42	荷坂峠	3.6
㉕	42	矢ノ川峠	11.5
㉖	19	木曾町内	8.2
㉗	19	木曾北部	24.0
㉘	153	治部坂峠	7.2
㉙	E69	三遠南信自動車道 (飯田山本IC～飯田上久堅・高木富IC)	14.4
合計			305.9

路線番号	箇所名	延長(km)
138	須走	5.3

凡例

- 直轄国道
- 高速道路
- 予防的通行規制区間
- チェーン規制区間



○ 「予防的通行規制区間」は、大雪時に急な上り坂などで立ち往生が起こりやすい区間です。
 ○ 立ち往生等により交通障害が拡大するおそれがある場合、早い段階で通行止めを行い、集中的・効率的な除雪作業を実施してまいります。
 ○ 位置図に示す区間以外においても、降雪状況等を踏まえ、通行止めを行うことがあります。

○雪みち情報は冬のドライブなび中部をご覧ください



情報サイトへはこちらから 冬のドライブなび中部



<https://www.cbr.mlit.go.jp/road/fuyumichi.html>

○雪みち情報を各種提供、主な内容は下記

■各事務所のTwitterへアクセス



リアルタイム情報

■ライブカメラで現地状況を確認



ライブカメラ



■道路の積雪・凍結状況を確認



積雪・凍結情報

彦谷橋 (24.60KP)		12月22日 16時 現在		
一覧表示	データ表示	地点一覧へ戻る		
	実況	1時間後予測	2時間後予測	3時間後予測
積雪深	---		--	
降雪量	---		--	
気温	-0.2℃	-1.4℃	-1.9℃	-2.3℃
路面状況	乾燥		--	

そんな時のために

名古屋から高山方面に行きたいけど、凍結情報やライブカメラはどこで確認できるんだろう？

中部地域全体の道路規制情報、地域別道路情報、ライブカメラなどの役立つ情報は「冬のドライブなび中部」から簡単にアクセスできます！

便利な冬の道路情報ポータルサイト

冬の「ドライブなび中部」はこんなところが便利！

スマートフォン対応



お役立ち情報いろいろ！

- 道路規制情報**
進行規制や渋滞情報をリアルタイムにチェック！
- 積雪・凍結情報**
積雪・凍結情報をリアルタイムにチェック！
- 地域別道路情報**
中部地方の各エリアごとの最新情報をチェック！
- 冬装備の備え**
雪道に備えてどんな準備をすればいいのかチェック！

<https://www.cbr.mlit.go.jp/road/fuyumichi.html>
ブックマークしておくくと便利です！

雪道の安全確保にご理解とご協力をお願いします。



中部地方整備局では、冬期の円滑な道路交通を確保するために、除雪・凍結防止作業に取り組んでいます。
※大雪時には、通行規制や予防的な通行止めを行う場合があります。

■最新の交通状況を発信しています。お出かけ前にご確認ください。

1. ホームページでの高速道路の情報発信

『NEXCO中日本 ドライバーズサイト』

トップ画面に「重要なお知らせ」を掲載しています。



『iHighway中日本 (アイハイウェイ中日本)』

高速道路の交通情報提供サービスです。
リアルタイムな道路交通情報を提供しています。

【アドレス】

PC版 (<https://www.c-ihighway.jp/>)

スマートフォン版 (<https://www.c-ihighway.jp/smp/>)



2. Twitterでの高速道路の情報発信

『NEXCO中日本 Twitter』

中日本エリアの高速道路の情報を発信しています。

名古屋支社 https://twitter.com/c_nexco_nagoya

東京支社 https://twitter.com/c_nexco_tokyo

八王子支社 https://twitter.com/c_nexco_hachi

金沢支社 https://twitter.com/c_nexco_kana



名古屋支社



東京支社



八王子支社



金沢支社

NEXCO中日本 名古屋支社 @c_nexco_nagoya · 12月17日
現在の東海北陸道 飛騨清見に付近です。
降雪が強まってきており、視界が非常に悪いです。
不要不急の外出を控え、最新の気象情報・交通情報をご確認ください。
■重要なお知らせ⇒c-nexco.co.jp
■最新の交通状況⇒c-ihighway.jp
#東海北陸
#飛騨清見



午後4:06 · 2021年1月29日 · Twitter Web App

3. 冬道を安全にご利用いただくための情報発信

『冬の雪道ドライブガイド』

【アドレス】

<https://www.c-nexco.co.jp/special/snow/>

『除雪NAVI』

「除雪作業」、「凍結防止剤散布作業」、「ツララ落とし作業」の作業箇所をスマートフォンより24時間リアルタイムに提供しています。

【アドレス】

<https://snowcar.vpis.jp/>



【iPhoneの方】



【Androidの方】



雪道走行中の注意ポイントなどぜひ知ってほしい情報などを確認することができます。