



2021年8月14日
国土交通省 中部地方整備局 道路部
中日本高速道路株式会社名古屋支社
中日本高速道路株式会社金沢支社

大雨による通行止め見通しのお知らせ

《8月14日(土) 18:00発表》

○現在、下記区間で災害による通行止めを行っています。

E19 中央自動車道(上り) 中津川IC～飯田山本IC
国道19号(中津川市落合)
国道41号(下呂市萩原)

○現在、下記区間で雨量による通行止めを行っています。

C3 東海環状自動車道 セと品野IC～土岐南多治見IC
山県IC～美濃加茂IC
E19 中央自動車道(下り) 中津川IC～飯田山本IC、
E19 中央自動車道 諏訪IC～伊北IC
E19 長野自動車道 塩尻IC～塩尻北IC、岡谷JCT～塩尻IC
E41 東海北陸自動車道 美濃IC～白川郷IC
E67 安房峠道路
国道19号(賤母)、
国道41号(上麻生、瀬戸、東上田、渚、吉ヶ原)
国道156号(吉野、神路)

○今後、下記区間が通行止めとなる恐れがあります。

※雨雲の変化による急な大雨などにより通行止め時間が前後する可能性があります。

C3 東海環状自動車道 土岐南多治見IC～美濃加茂IC
E1 東名自動車道 御殿場IC～沼津IC
E1A 新東名高速道路 新御殿場IC～長泉沼津IC
浜松いなさJCT～岡崎東IC
E8 北陸自動車道 木之本IC～敦賀IC、今庄IC～武生IC
E19 中央自動車道 中津川IC～多治見IC
伊北IC～飯田山本IC、小淵沢IC～諏訪IC
E20 中央自動車道 須玉IC～小淵沢IC
E19 長野自動車道 塩尻北IC～安曇野IC、安曇野IC～塩尻北IC
E27 舞鶴若狭自動車道 若狭美浜IC～敦賀JCT
E41 東海北陸自動車道 五箇山IC～福光IC、岐阜各務ヶ原IC～美濃IC
国道19号(藪原)、国道21号(次月)、国道41号(大利)

○不要不急の外出はできる限りお控えいただき、やむを得ず外出される場合は、最新の気象情報及び道路情報等に注意していただきますようお願いいたします。

【関連情報】

・リアルタイムの路面状況・交通状況や気象予測はこちらから アイハイウェイ中日本

<https://www.c-ihighway.jp/>

・道路情報についてはこちらから 道路情報提供システム

<http://its.cbr.mlit.go.jp/>（中部地方整備局管内）

<http://road.kkr.mlit.go.jp/road/>（近畿地方整備局管内）

1. 配布先 中部地方整備局記者クラブ

2. 問合せ先

【国道に関する問合せ】 中部地方整備局 道路部 道路情報センター

TEL:(052)685-0922

【高速道路に関する問合せ】 NEXCO中日本お客さまセンター(24時間365日対応)







TEL : 0120-922-229[フリーダイヤル]

道路の異状を発見したら・・・道路緊急ダイヤル **#9910**（通話料無料・24時間受付）

今後の大雨による通行止めの見込み(8/14 18:00現在)

一般国道

凡例

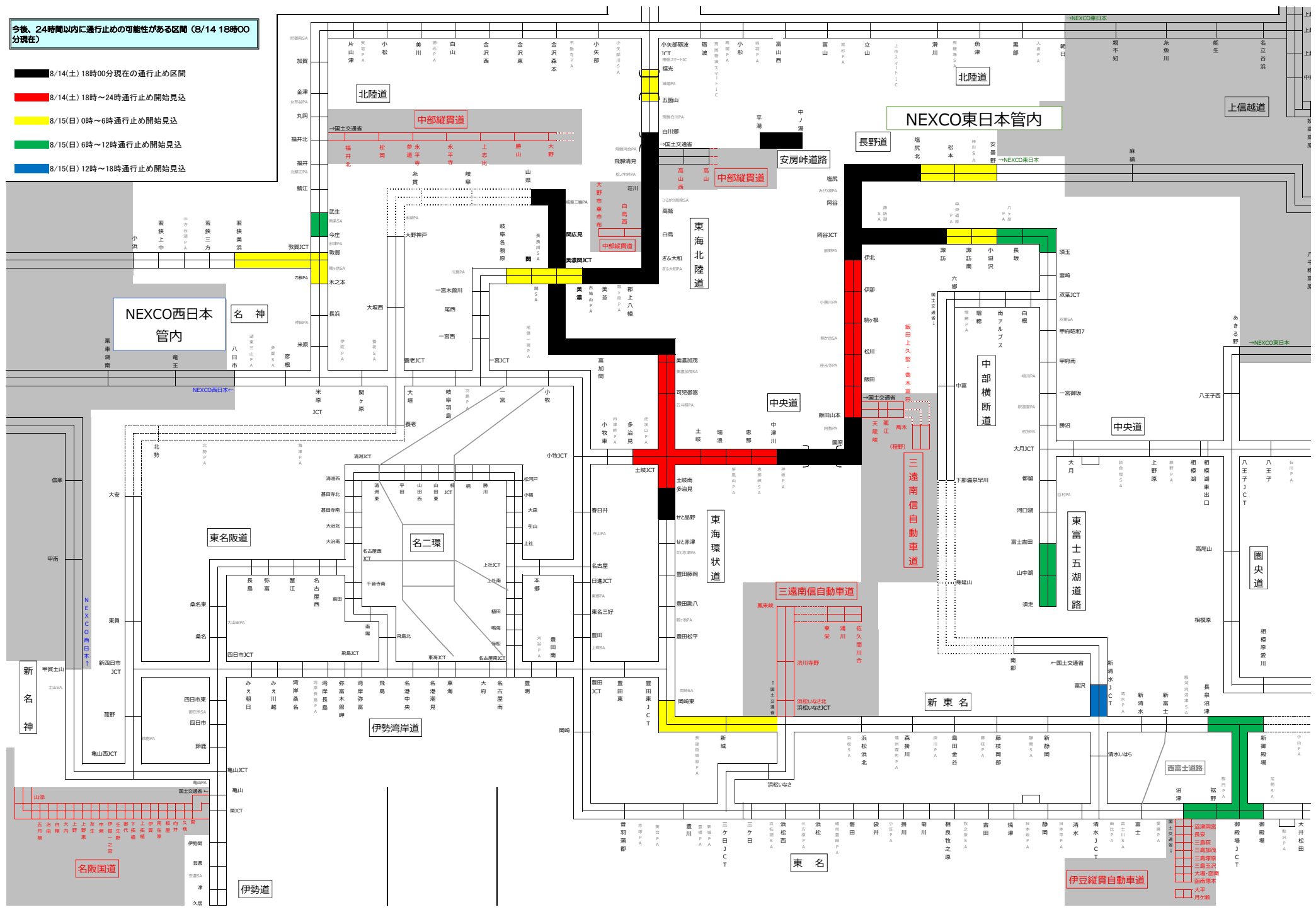
-  雨量による通行止
-  災害による通行止
-  8/14(土) 18時~24時通行止め開始見込み(直轄国道)
-  8/15(日) 0時~6時通行止め開始見込み(直轄国道)
-  8/15(日) 6時~12時通行止め開始見込み(直轄国道)
-  8/15(日) 12時~18時通行止め開始見込み(直轄国道)

※雨雲の変化による急な大雨などにより通行止め時間が前後する可能性があります。



今後、24時間以内に通行止めの可能性がある区間 (8/14 18時00分現在)

- 8/14(土) 18時00分現在の通行止め区間
- 8/14(土) 18時~24時通行止め開始見込
- 8/15(日) 0時~6時通行止め開始見込
- 8/15(日) 6時~12時通行止め開始見込
- 8/15(日) 12時~18時通行止め開始見込



名阪国道

伊勢道

東名

伊勢縦貫自動車道

NEXCO東日本管内

NEXCO西日本管内

三遠南信自動車道

新東名

東富士五湖道路

東海環状道

三遠南信自動車道

東名

西富士道路

中央道

中部横断道

中央道

東北縦貫道

中部縦貫道

中部縦貫道

北陸道

北陸道

上信越道

長野道

安房峠道路

中部縦貫道

名二環

東名阪道

伊勢湾岸道

圏央道

新名神

伊勢縦貫自動車道

西富士道路

東名

東海環状道

三遠南信自動車道

新東名

東富士五湖道路

東北縦貫道

中部縦貫道

中部縦貫道

北陸道

北陸道

上信越道

長野道

安房峠道路

中部縦貫道

名二環

東名阪道

伊勢湾岸道

圏央道

新名神

伊勢縦貫自動車道

西富士道路

東名

東海環状道

三遠南信自動車道

新東名

東富士五湖道路

東北縦貫道

中部縦貫道

中部縦貫道

北陸道

北陸道

上信越道

長野道

安房峠道路

中部縦貫道

名二環

東名阪道

伊勢湾岸道

圏央道

新名神

伊勢縦貫自動車道

西富士道路

東名

東海環状道

三遠南信自動車道

新東名

東富士五湖道路

東北縦貫道

中部縦貫道

中部縦貫道

北陸道

北陸道

上信越道

長野道

安房峠道路

中部縦貫道

名二環

東名阪道

伊勢湾岸道

圏央道

新名神

伊勢縦貫自動車道

西富士道路

東名

東海環状道

三遠南信自動車道

新東名

東富士五湖道路

東北縦貫道

中部縦貫道

中部縦貫道

北陸道

北陸道

上信越道

長野道

安房峠道路

中部縦貫道

名二環

東名阪道

伊勢湾岸道

圏央道

新名神

伊勢縦貫自動車道

西富士道路

東名

東海環状道

三遠南信自動車道

新東名

東富士五湖道路

東北縦貫道

中部縦貫道

中部縦貫道

北陸道

北陸道

上信越道

長野道

安房峠道路

中部縦貫道

名二環

東名阪道

伊勢湾岸道

圏央道

新名神

伊勢縦貫自動車道

西富士道路

東名

東海環状道

三遠南信自動車道

新東名

東富士五湖道路

東北縦貫道

中部縦貫道

中部縦貫道

北陸道

北陸道

上信越道

長野道

安房峠道路

中部縦貫道

名二環

東名阪道

伊勢湾岸道

圏央道

新名神

伊勢縦貫自動車道

西富士道路

東名

東海環状道

三遠南信自動車道

新東名

東富士五湖道路

東北縦貫道

中部縦貫道

中部縦貫道

北陸道

北陸道

上信越道

長野道

安房峠道路

中部縦貫道

名二環

東名阪道

伊勢湾岸道

圏央道

新名神

伊勢縦貫自動車道

西富士道路

東名

東海環状道

三遠南信自動車道

新東名

東富士五湖道路

東北縦貫道

中部縦貫道

中部縦貫道

北陸道

北陸道

上信越道

長野道

安房峠道路

中部縦貫道

名二環

東名阪道

伊勢湾岸道

圏央道

新名神

伊勢縦貫自動車道

西富士道路

東名

東海環状道

三遠南信自動車道

新東名

東富士五湖道路

東北縦貫道

中部縦貫道

中部縦貫道

北陸道

北陸道

上信越道

長野道

安房峠道路

中部縦貫道

名二環

東名阪道

伊勢湾岸道

圏央道

新名神

伊勢縦貫自動車道

西富士道路

東名

東海環状道

三遠南信自動車道

新東名

東富士五湖道路

東北縦貫道

中部縦貫道

中部縦貫道

北陸道

北陸道

上信越道

長野道

安房峠道路

中部縦貫道

名二環

東名阪道

伊勢湾岸道

圏央道

新名神

伊勢縦貫自動車道

西富士道路

東名

東海環状道

三遠南信自動車道

新東名

東富士五湖道路

東北縦貫道

中部縦貫道

中部縦貫道

北陸道

北陸道

上信越道

長野道

安房峠道路

中部縦貫道

名二環

東名阪道

伊勢湾岸道

圏央道

新名神

伊勢縦貫自動車道

西富士道路

東名

東海環状道

三遠南信自動車道

新東名

東富士五湖道路

東北縦貫道

中部縦貫道

中部縦貫道

北陸道

北陸道

上信越道

長野道

安房峠道路

中部縦貫道

名二環

東名阪道

伊勢湾岸道

圏央道

新名神

伊勢縦貫自動車道

西富士道路