

洪水の危険性を流域住民へ迅速に伝え、逃げ遅れゼロへ！

～緊急速報メールを活用した洪水情報のプッシュ型配信訓練を実施します～

庄内川河川事務所では、令和3年6月13日に土岐川沿川の多治見市を対象に、洪水情報※1のプッシュ型配信※2訓練を実施します。

国土交通省では「水防災意識社会 再構築ビジョン」のもと、洪水時に主体的な避難を促進するため、全ての国管理河川109水系において洪水情報のプッシュ型配信に取り組んでおり、庄内川河川事務所では初めて実施するものです。

※1 「洪水情報」とは、指定河川洪水予報の氾濫危険情報（レベル4）及び氾濫発生情報（レベル5）の発表を契機として、流域住民の主体的な避難を促進するために配信する情報です。

※2 「プッシュ型配信」とは、受信者側が要求しなくても発信者側から情報が配信される仕組みです。

1. 配信日

令和3年6月13日（日）
午前8時50分前後

2. 配信エリア・配信対象

配信エリア：多治見市

※多治見市以外の近隣市町へも配信される場合があります。

配信対象：NTTドコモ、au（KDDI、沖縄セルラー）、ソフトバンク（ワイモバイル含む）の携帯電話、スマートフォン、タブレット端末



洪水情報のプッシュ型配信イメージ

3. 留意事項

- 多治見市水防訓練が中止の場合、当該地域での雨天（小雨）の場合は、訓練を中止します。
- マナーモードでも携帯電話等が鳴動します。支障がある場合は事前に受信設定を変更したり、電源を切るなどの対応をお願いします。

4. その他

- 本配信訓練は、多治見市の水防訓練項目として実施します。

日時：令和3年6月13日（日）午前8時30分～（プッシュ型訓練8時50分前後）

5. 配布先：中部地方整備局記者クラブ、多治見市政記者クラブ、恵那記者会

【問い合わせ先】

庄内川河川事務所 副所長（調査） 竹原 雅文
地域防災調整官 本間 一司

電話（052）914-6713

洪水情報の緊急速報メール **訓練**

の配信訓練を実施します(多治見市水防訓練項目)

携帯電話やスマートフォンが一齐に鳴ります

○日 時:令和3年6月13日(日)
午前8時50分前後

※雨天の場合は実施しません。

多治見市水防訓練が中止の場合も実施しません。

なお、中止の場合は、庄内川河川事務所の
ホームページやツイッターでお知らせします。

○配信エリア:多治見市全域

※多治見市以外の近隣へも
配信される場合があります。

【訓練】

多治見市水防訓練です

【警戒レベル4相当】

土岐川で氾濫のおそれ

多治見(多治見市)付近で
河川の水位が上昇、氾濫
が発生する危険があります

自治体からの情報を確認し、
安全確保を図るなど速やかに
適切な防災行動をとって
ください。今後、氾濫が発
生すると、避難が困難にな
ります

(国土交通省庄内川河川事務所)

・国土交通省から、洪水により避難を促す内容の
緊急速報メールを送信します。

・実際の避難等の行動は必要ありません。

※注 NTTドコモ、KDDI・沖縄セルラー、ソフトバンク(ワイモバイル含む)の携帯電話、
スマートフォン、タブレット端末等(対応機種のみ)をお持ちの方に配信されます。
マナーモードでも携帯電話等が鳴動します。支障がある場合は、事前に受信設
定を変更したり、電源を切るなどの対応をお願いします。

問い合わせ等

国土交通省 中部地方整備局 庄内川河川事務所 調査課

TEL:052-914-6713

ホームページ:<https://www.cbr.mlit.go.jp/shonai/index.html>

緊急速報メールを活用した 洪水情報のプッシュ型配信について

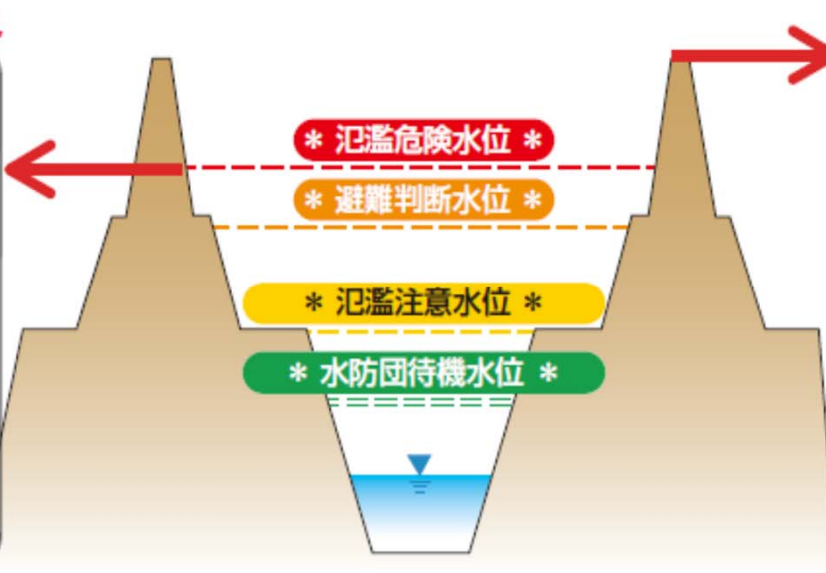
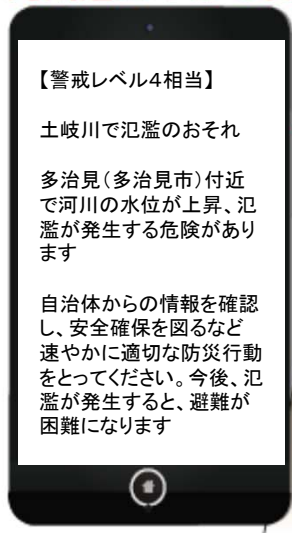
土岐川・庄内川で洪水が発生した場合に、洪水の被害をうける危険性が高い地域の皆さまの携帯電話やスマートフォンに対して緊急速報メールによる洪水情報をお送りします。

この洪水情報を受けた場合は、テレビ・ラジオ等で市役所からの情報を確認し、安全の確保を図るなどの行動をとって下さい。

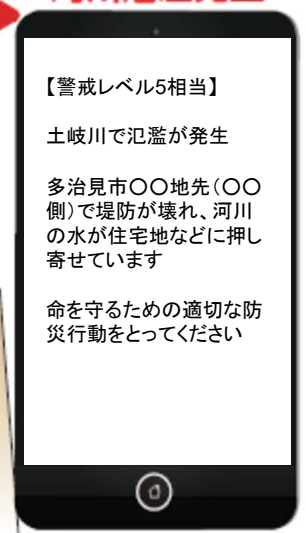
- 配信対象者：配信対象エリア内の携帯電話・スマートフォンユーザー
- 配信する情報及び配信するタイミング：

氾濫危険水位を超えた時及び河川氾濫が発生した時

河川氾濫のおそれ



河川氾濫発生



洪水情報のプッシュ型配信イメージ



プッシュ型配信

川の防災情報に
アクセス

緊急速報メールが来たらまずチェック！



国土交通省

川の防災情報



川の防災情報