

令和2年12月1日

愛知国道事務所

## 年末年始の国道 19 号利用は事前に交通情報を！ ～名古屋⇄土岐間の移動をスムーズに～

国道 19 号(春日井地区)\*は、国道 19 号全線の中で最も渋滞が多く発生しています。年末年始には、更に長距離を移動する交通が増加する傾向があります。

このため、道路利用者に、年末年始の出発時間や利用経路の変更を促すことで、国道 19 号をスムーズにご利用いただけるよう、愛知国道事務所 HP において、国道 19 号交通情報サイトを開設します。

※国道 19 号(春日井地区):瑞穂通 5 丁目交差点～春日井インター西交差点

### 1. 国道 19 号の交通情報サイトの概要

- (1) 掲載内容
- 1) 国道 19 号の特徴
  - 2) 昨年度の国道 19 号の所要時間
  - 3) リアルタイム交通情報 等
- (2) 掲載場所
- ・愛知国道事務所 HP: 国道 19 号交通情報サイト  
URL: <https://www.cbr.mlit.go.jp/aikoku/R19/>
- (3) 掲載期間
- ・令和 2 年 12 月 1 日(火)～令和 3 年 1 月 11 日(月)

### 2. 資料

- (1) 添付資料
- ・資料 1: 国道 19 号交通情報サイトのコンテンツ(HP トップページ等)
  - ・資料 2: 国道 19 号(春日井地区)の交通の特徴(所要時間等)
  - ・資料 3: 広報チラシ

3. 配布先
- ・中部地方整備局記者クラブ、多治見市記者クラブ

<問い合わせ先>

国土交通省 中部地方整備局

愛知国道事務所 計画課 TEL 052-761-1194(直通)

副所長 はっとり かずひろ 服部 一宏 計画課長 にわ たけし 丹羽 武志

## 1. 国道19号交通情報サイトの構成

国道19号交通情報サイトでは以下のコンテンツを掲載しています。

掲載期間：令和2年12月1日（火）～令和3年1月11日（月）



### ① 国道19号の特徴

- ・国道19号の交通状況を掲載  
(国道19号春日井地区に着目し交通の特徴を整理)

### ② 2019年度の年末年始の時間帯別渋滞状況

- ・昨年度の年末年始の時間帯別渋滞状況を掲載  
(ETC2.0プローブデータより分析)

### ③ 2019年度の事例 (利用者の声)

- ・昨年度のプレ調査におけるWEBアンケート結果を掲載

### ④ リアルタイム交通情報

- ・経路別の所要時間を掲載  
(名古屋⇔土岐間の国道19号ルート、高速ルート)

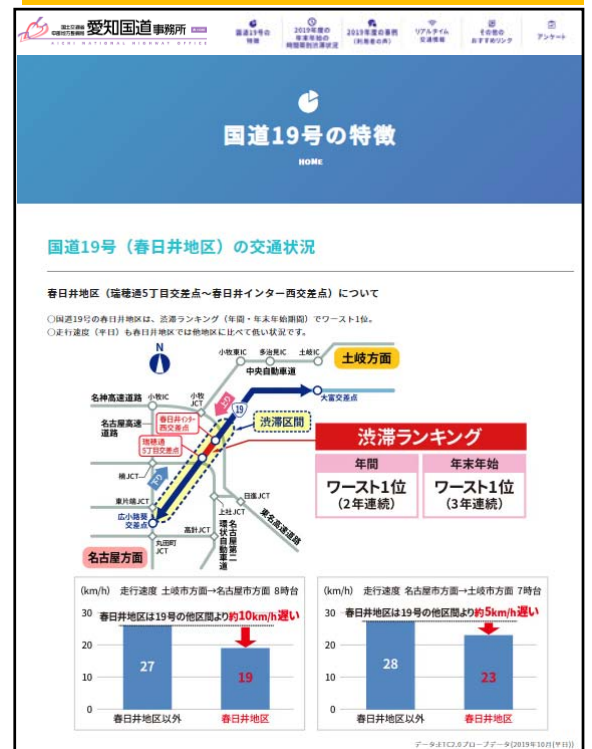
### ⑤ その他のおすすめリンク

- ・関連する他の情報サイトを掲載  
( JARTICの交通情報、NEXCO,名古屋高速のHP)

### ⑥ アンケート

- ・利用者のアンケート回答ページを掲載  
(チラシ周知効果・交通分散効果の確認用)

### 例：国道19号交通情報サイトのトップページ



## 2. 国道19号交通情報サイトへのアクセス方法

国道19号交通情報サイトへは**QRコード**または**愛知国道事務所のHP**から閲覧することができます。  
(QRコードはチラシに掲載しております)

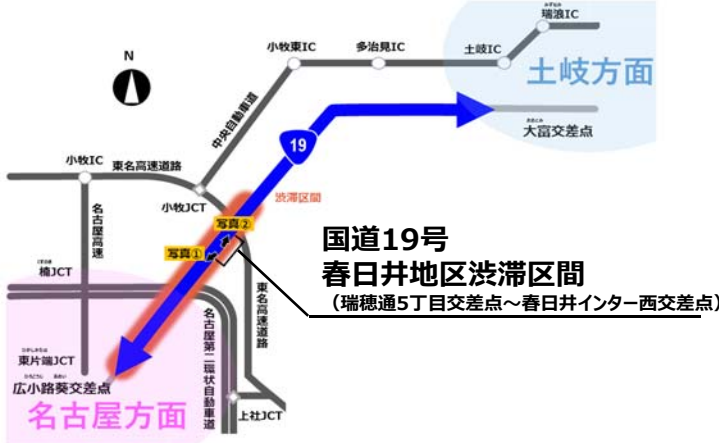
国道19号  
交通情報サイト



# 国道19号（春日井地区）の交通の特徴（所要時間等）

## 1. 国道19号（春日井地区）の交通状況

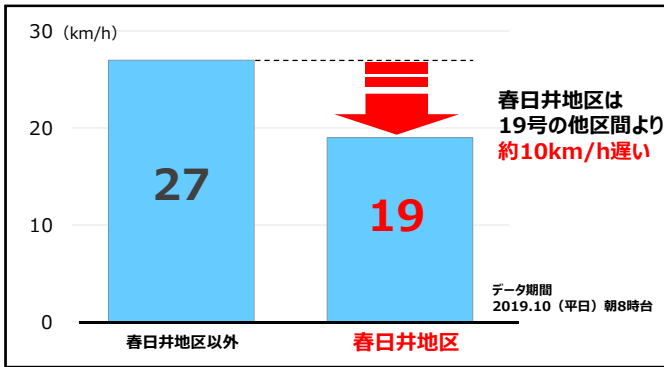
- **国道19号春日井地区は、その他区間（広小路葵交差点～大富交差点間で春日井地区を除いた区間）の平均と比べ、走行速度が約10km/h遅い、渋滞損失時間は国道19号の中でワースト1となっています。**



写真①：瑞穂通5丁目交差点付近（2020.9 17時台）



春日井地区の走行速度（土岐→名古屋方面）



写真②：六軒屋交差点付近（2020.9 19時台）

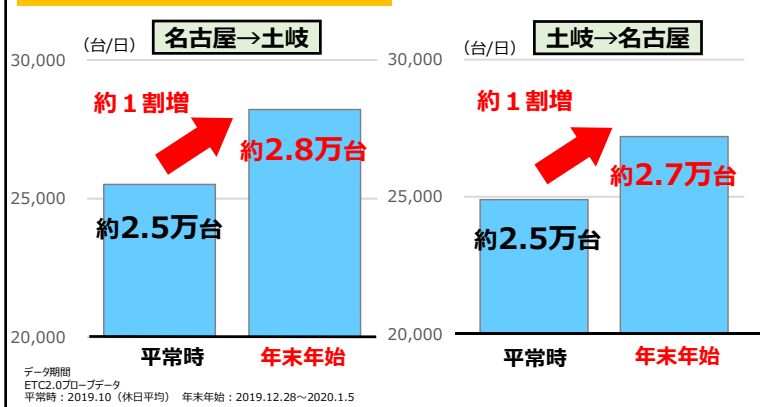


## 2. 国道19号（春日井地区）の年末年始の交通状況

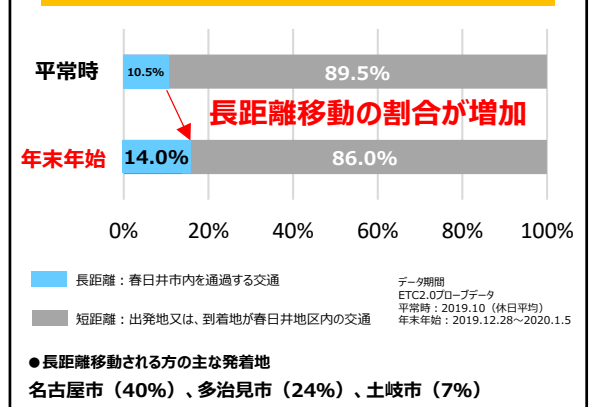
- **年末年始、国道19号で長距離移動※される方が、平常時と比べて1.4倍に増加。**
- **交通量は、平常時（10月休日平均）と比べて、約1割増加します。**

※長距離移動：19号を利用する車両のうち春日井市内を通過する交通

各方面の交通量データ



長距離移動の割合と主な発着地



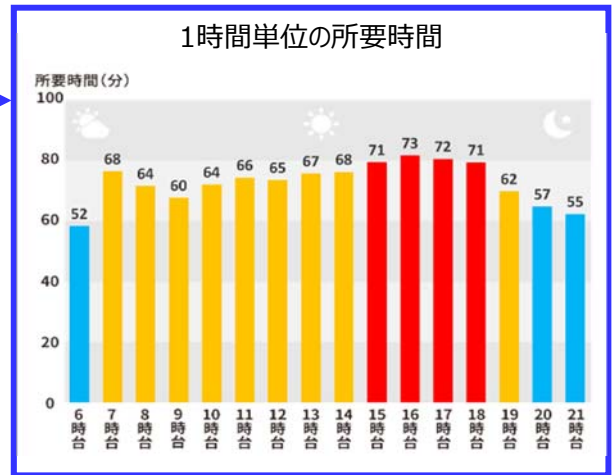
### 3. 昨年度の国道19号の所要時間

- 年末年始は、利用する日にち・時間帯によって所要時間に大きな差があります。
- 国道19号を利用する際には、事前に所要時間を確認することが重要です。

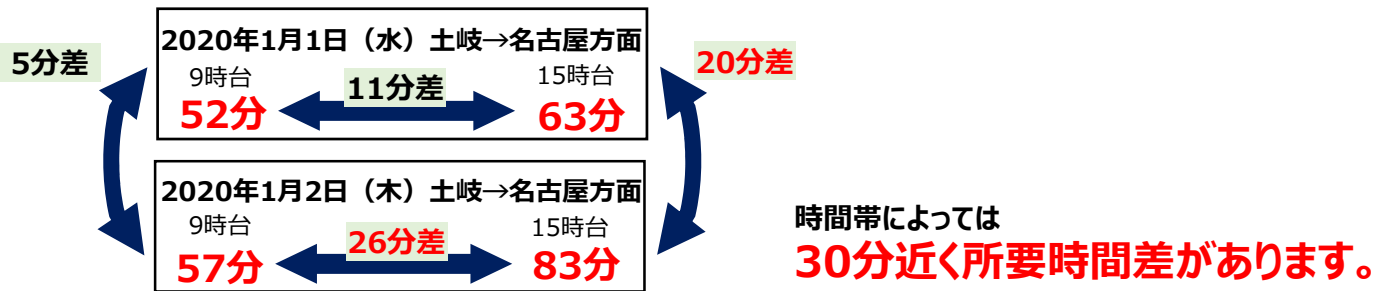
#### 時間帯別所要時間

日にち (昨年度)	朝 6-9時台	昼 10-14時台	夕 15-17時台	夜 18-20時台	
2019年 12/26(木)	▲	▲	×	×	夕 夕について渋滞が 発生していました
12/27(金)	▲	×	×	×	
12/28(土)	●	▲	×	▲	
12/29(日)	●	▲	▲	●	朝 夜について渋滞が 発生していませんでした
12/30(月)	●	▲	▲	●	
12/31(火)	●	▲	●	●	
2020年 1/1(水)	●	●	▲	●	

各方面別に昨年度の年末年始(2019.12.26~2020.1.5)期間を表示したカレンダー  
 ※上表は一例として、名古屋→土岐の2019.12.26~2020.1.1を記載



#### 所要時間差の一例



### 4. リアルタイム交通情報

- 国道19号の渋滞回避の方法としては、リアルタイム情報も活用し、出発する日にち・時間帯を変更することが効果的です。
- 名古屋⇄土岐間の移動は、国道19号ルート以外の高速ルートもあります。



国道19号交通情報サイトでは名古屋⇄土岐間の所要時間が検索できます。  
 国道19号ルートと高速ルートの双方を検索することが可能です。  
 ※一例としてスマートフォンのGoogle Mapを使用して検索した場合を掲載  
 ※図についてはGoogle Map引用しています

## 広報チラシの配布先

- 多治見市、土岐市にお住まいの方に広報チラシを市の広報誌とあわせて配布します。  
(名古屋市(各区役所を含む)、多治見市、土岐市の各市役所にもチラシを配布しています。)

(表)

**年末年始の国道19号**  
**リアルタイム交通情報で渋滞回避**

渋滞回避方法その1：**出発時間** を変えて交通量の少ない時間帯に移動！  
 ※国道19号を利用する場合は出発日、出発時間帯を変えるとスムーズに移動できます。

渋滞回避方法その2：**利用経路** を賢く選択してスムーズな走行を！  
 ※名古屋⇄土岐間の移動は、国道19号の利用に加えて高速道路利用も便利です。  
 高速道路ルート案：中央自動車道と名古屋高速の利用（名古屋高速 各出入口⇄小牧IC⇄小牧JCT⇄土岐IC）

※本チラシは交通情報センターが2022年12月1日～2023年1月31日まで無料配布します。掲載情報は2022年9月の交通情報センターGoogle Mapデータからの情報に基づいています。  
 ※国土交通省 中部地方整備局 認知交通課制作 印刷課 052-761-1194 市役所12月1日～2023年1月29日 9:15～18:00（休日は2023年1月2日）

(裏)

## 国道19号の交通事情 ~traffic information~

### 1.名古屋⇄土岐間のルートのご案内

移動経路の凡例（広小路興交差点⇄大富交差点）

- ◆高速道路ルート（47km）
- ◆国道19号ルート（37km）

### 2.国道19号（渋滞区間）の交通状況について

- ◆**年末年始の渋滞ランキング：3年連続ワースト1位**  
 ※国道19号全区間のうち、春日井地区がワースト1位（平成27年～平成29年）
- ◆**交通量：全区間中1位**  
 ※春日井地区が約58000台と全区間最多（平成27年度全国道路・街路交通情勢調査）
- ◆**走行速度：速度低下が発生**  
 ※国道19号春日井地区では、上下線ともに速度低下が発生

### 3.最近の道路交通に関するトピック

新しい道路の使い方

- ◆**新型コロナウイルス、GoToトラベルにより道路利用が変化**  
 →**混雑状況が通常時と変わることが想定されます**

**リアルタイム情報の確認が、渋滞回避のテクニック！**