

2019年 豊川・矢作川連合総合水防演習・ 広域連携防災訓練を開催します ～三河地域最大規模の水防演習～

この演習は、豊川及び矢作川における洪水被害、衣浦港における高潮被害、矢作川流域における土砂災害等を想定し、水防関係者の水防技能の習熟と防災関係機関が、相互に連携し行う複合型災害に対する防災体制の確立を図ることを目的に行います。

また、今回は大規模な水災害が発生した場合に、自治体や住民が事前に取りるべき行動を定めた「防災行動計画」に沿って行い、大規模災害の被害を最小限にとどめられるよう、演習を行います。



「水防」地域の多様な力、絆を結集 ～三河地域最大規模の演習～

どなたでも見学できます

2019年 豊川・矢作川連合 総合水防演習・広域連携防災訓練

日時 2019年 **5/19** 日
 9:00～12:00 ※小雨決行

会場 矢作川右岸
 豊田大橋河川敷
 (豊田市白浜公園)

1 主催

国土交通省中部地方整備局、愛知県、豊田市、豊橋市、岡崎市、豊川市、碧南市、刈谷市、安城市、西尾市、新城市、知立市、高浜市、幸田町

2 演習の概要

- ・緊急速報メールを活用した洪水情報の配信訓練
 携帯電話やスマートフォンが一斉になります（マナーモードでもなります）
- ・市町、大学生等による水防工法訓練、企業、小中学生による水防工法体験
- ・建設業協会等による決壊堤防の荒締め切り
- ・ヘリコプターやドローンを用いた被災状況調査、レッドサラマンダーによる道路啓開 ほか

○問合せ先

- ・国土交通省中部地方整備局 河川部 水災害予報センター
 水災害対策専門官 川嶋浩一 Tel:052-685-5117
- ・国土交通省中部地方整備局
 豊橋河川事務所 副所長 末松義康 Tel:0532-48-2111

○同時配付

中部地方整備局記者クラブ、豊橋市政記者会、豊田市政記者クラブ、
豊田市政記者東クラブ、岡崎市政記者会、岡崎新聞記者会、新城市政記者クラブ、
安城市役所記者室、西尾市役所記者室、碧南・高浜市政記者、豊川市政記者クラブ、
幸田町防災安全課、知立市市政記者クラブ、刈谷市市政記者クラブ

豊田市、岡崎市、知立市、刈谷市、安城市の皆様へ国土交通省からのお知らせ

訓練当日 [2019年5月19日(日)] 10:00頃

緊急速報メール(洪水情報)の配信訓練を実施します
携帯電話やスマートフォンが一斉になります

配信エリア **豊田市、岡崎市、知立市、刈谷市、安城市全域**

国土交通省から、洪水により避難を促す内容の**緊急速報メール(エリアメール)**を送信します。
実際の**避難訓練等の行動は必要ありません。**

同時に**自治体によるメール配信訓練**も実施します。


対象:豊田市「緊急メールとよた」、おがき防災緊急メール「防災くん」、知立市すぐメール、刈谷市メール配信サービス、安城市(安全安心情報メール)

※配信エリア隣接の自治体へも配信される場合があります。

※NTTドコモ、KDDI、ソフトバンク(ワイモバイル含む)の携帯電話、スマートフォン、タブレット端末(対応機種のみ)をお持ちの方に配信されます。

※**マナーモードでも携帯電話等が鳴動します**ので、支障がある場合は一時的に電源を切るなどの対応が必要です。

※雨天(3mm/h以上)、震度4以上の地震情報、南海トラフ地震に関する情報が発令された場合は、メール訓練を中止します。



緊急速報メールを活用した洪水情報のプッシュ型配信

矢作川で大規模な洪水が発生した場合に、洪水の被害をうける危険性の高い地域の皆さまの携帯電話やスマートフォンに対して緊急速報メールによる洪水情報をお送りします。

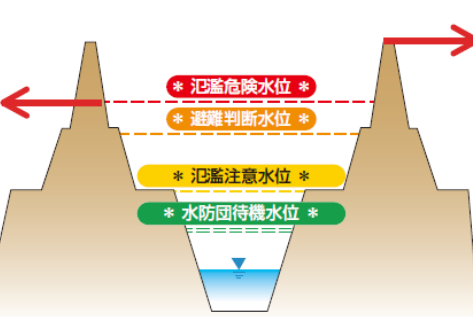

この洪水情報を受けた場合は、テレビ・ラジオ等で市役所からの情報を確認し、安全の確保を図るなどの行動をとってください。

■ 配信対象者: **配信対象エリア内の携帯電話ユーザー***

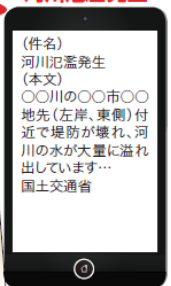
■ 配信する情報及び配信するタイミング:

氾濫危険水位を超えた時及び河川氾濫が発生した時

河川氾濫のおそれ



河川氾濫発生



洪水情報のプッシュ型配信イメージ



緊急速報メールが来たらまずチェック!

国土交通省
川の防災情報



国土交通省ハザードマップポータルサイト

災害へ備えよう!

ハザードマップポータル

<https://disaportal.gsi.go.jp/>

*NTTドコモ、KDDI・沖縄セルラー、ソフトバンク(ワイモバイル含む)

「水防」地域の多様な力、絆を結集 ～三河地域最大規模の演習～

2019年豊川・矢作川連合 総合水防演習・広域連携防災訓練



日時 2019年
5/19日
9:00～12:00 ※小雨決行

会場

矢作川右岸
豊田大橋河川敷
(豊田市白浜公園)

主催

国土交通省中部地方整備局、愛知県、豊田市、豊橋市、岡崎市、豊川市、碧南市、刈谷市、安城市、西尾市、
新城市、知立市、高浜市、幸田町

協賛

全国水防管理団体連合会、(公社)日本河川協会、(一財)河川情報センター

協力

気象庁名古屋地方気象台、国土地理院中部地方測量部、愛知県警察本部、愛知県防災航空隊、陸上自衛隊第10師団、豊
田商工会議所、(一社)愛知県建設業協会、(一社)愛知道路災害対策協力会、(一社)リバーテクノ研究会、(公社)全国土
木コンクリートブロック協会、中部地方防災エキスパート、崇化館地区自主防災会(二区東部自主防災会ほか)、笹戸自主
防災会、豊田市立元城小学校、豊田市立崇化館中学校、豊田工業高等専門学校、愛知工業大学、豊橋技術科学大学、名
古屋大学、名古屋工業大学、名城大学、大同大学、中部大学、豊田厚生病院、生活リハビリデイセンターアビリティーズ豊田、
NPO法人矢作川森林塾、ひまわりネットワーク(株)、エフエムとよた(株)、(福)豊田市社会福祉協議会、(一社)中部地域
づくり協会、(公財)河川財団、(一社)日本建設機械施工協会(予定含む)

後援

(一社)建設広報協会、(一社)愛知県建設コンサルタント協会、矢作川圏域大規模氾濫減災総合協議会、豊川圏域大規模
氾濫減災総合サミット、矢作川流域圏懇談会

どなたでも
見学できます

一般駐車場は千石公園側の河川敷となります



※駐車場には限りがありますので、できるだけ公共交通機関をご利用いただくか、乗り合わせでのご来場にご協力ください

2019年 豊川・矢作川連合総合水防演習・ 広域連携防災訓練

日時 2019年 **5/19** 日
9:00~12:00 ※小雨決行

場所 矢作川右岸
豊田大橋河川敷
(豊田市白浜地先)

主な演習プログラム

- 9:00 開会式
- 9:30 演習開始の号令
気象情報提供
災害対策本部の設置
水防準備(土のう控え)
..... 避難判断水位
- 災害対策本部体制の切替
..... 避難準備・高齢者等避難開始情報発令
- 河川巡視
水防工法①[洗掘防止対策]
●木流し工 ●竹流し工 ●シート張工
..... 氾濫危険水位
- 中小河川の水位上昇に関する情報共有
防災エキスパートによる災害報告
漏水情報ホットライン(危険水位+漏水)
洪水情報のプッシュ型配信(河川氾濫のおそれ)
..... 避難勧告の発令
- 10:00 樋門操作訓練
水防工法②[漏水防止対策] ●月の輪工 ●釜段工
水防工法③[崩壊防止対策] ●杭打ち積み土のう工
排水ポンプ車出動要請
水防工法④[越水防止対策]
●積み土のう工 ●改良積み土のう工 ●三角水のう工
暴風・高潮・波浪・大雨の特別警報の発表
..... 矢作川浸透破壊(漏水)による氾濫発生
- 堤防破堤情報ホットライン
TEC-FORCE派遣
ヘリによる被災状況調査
DiMAPSによる被害状況の報告
排水ポンプ車による排水作業
道路啓開
決壊堤防の荒締め切り
ドローンによる被災状況調査
- 11:00 水防工法体験
MMSによる被災堤防計測
ヘリによる漂流者救助
トリアージ・医療救護活動
被災者搬送
ボランティアセンター立ち上げ
応急手当訓練
緊急物資の輸送
- 12:00 (終了) 閉会式

※プログラムは変更、または当日の悪天候等により中止する場合があります。

主な演習内容

- 河川巡視 
- 水防工法(シート張工) 
- 水防工法(釜段工) 
- 水防工法(杭打ち積み土のう工) 
- TEC-FORCE派遣 
- 排水作業 
- 道路啓開 
- ヘリによる漂流者救助 
- 決壊堤防の荒締め切り 
- 被災者搬送 

体験・展示コーナー

会場では体験コーナー、災害時に活躍する車両展示、防災に関するパネル展示など水防について学べるコーナーも設置します。



照明車

浸水時ドア開閉体験

※写真はイメージです。