

～めざそう 災害に強い土岐川・庄内川～

平成 29年 6月 7日  
国土交通省中部地方整備局  
庄内川河川事務所

## 土岐川・庄内川の重要水防箇所を巡視します

～5ブロックに分割し、水防活動に携わる方々と合同で実施～

庄内川河川事務所では出水期を迎えるにあたり、土岐川や庄内川沿川市町で河川巡視や水防活動に携わる方々と合同で、重要水防箇所※の巡視(点検及び確認)を実施します。

この取組は、例年この時期に実施しているもので、迅速かつ的確な水防活動などによって、土岐川や庄内川の洪水被害を未然に防止し、住民の方々の命を守ることを目的としています。

実施する5ブロックのうち、庄内川中流部右岸の春日井市の区間では、春日井市長が参加され、「出水に備えた防災行動計画(タイムライン)」策定の報告も併せて実施することとしています。

※重要水防箇所とは、洪水に対してリスクが高い等、重点的な巡視が必要な箇所のことです。

国土交通省では、毎年重要水防箇所を定め、自治体等と合同巡視などにより情報を共有しています。

### 1. 日時・巡視箇所(集合場所・詳細な巡視範囲は別紙をご覧ください)

番号	日時	巡視ブロック(巡視箇所)	備考
1	6月12日(月)13:00~16:00	庄内川下流部左岸	
2	6月19日(月)13:00~16:00	庄内川中流部左岸、矢田川左右岸	
3	6月22日(木)13:00~16:00	庄内川下流部右岸	
4	6月26日(月)13:00~16:00	土岐川左右岸	
5	6月30日(金)13:00~16:00	庄内川中流部右岸	

注)洪水が発生または予想される場合や気象台から洪水に関する注意報又は警報が発令されている場合は延期とし、また巡視途中で同様の状況になった場合にはその時点で中止とします。

2. 内容 現場における重要水防箇所の巡視(点検及び確認)
3. 参加者 岐阜県、愛知県、土岐川及び庄内川沿川市町の消防防災担当者 各回20名程度
4. 配布先 中部地方整備局記者クラブ 多治見市政記者クラブ
- ※取材について 現地取材を希望される報道機関におかれましては、事前に別紙「取材登録書」をFAXにて提出してください。

#### 【問い合わせ先】

庄内川河川事務所 総括地域防災調整官 酒井 佳治  
電話 (052) 914-6713 (ダイヤル)  
FAX (052) 914-6947

日時 / 集合場所 / 巡視範囲 (ルート及び巡視範囲については、諸事情により変更になる場合があります)

◆番号1 庄内川下流部左岸 (名古屋市西区・中村区・中川区・港区)

日 時：平成29年6月12日(月) 13:00~16:00

集合場所：庄内川河川事務所【名古屋市北区福德町5-52】

巡視範囲：庄内川下流部左岸

(名古屋市西区稲生町地先~名古屋市港区野跡五丁目地先)

◆番号2 庄内川中流部左岸、矢田川左右岸 (名古屋市 守山区・北区・東区・瀬戸市)

日 時：平成29年6月19日(月) 13:00~16:00

集合場所：庄内川河川事務所【名古屋市北区福德町5-52】

巡視範囲：庄内川中流部左岸、矢田川左右岸

(名古屋市北区上飯田地先~瀬戸市鹿乗地先)

◆番号3 庄内川下流部右岸 (名古屋市北区・西区・中村区・中川区・港区・清須市・あま市・大治町)

日 時：平成29年6月22日(木) 13:00~16:00

集合場所：みずとぴあ庄内(清須市庄内川水防センター)【清須市西枇杷島町北枇杷池15-1】

巡視範囲：庄内川下流部右岸

(清須市西枇杷島町小田井地先~名古屋市中川区富田町地先)

◆番号4 土岐川左右岸 (多治見市・土岐市)

日 時：平成29年6月26日(月) 13:00~16:00

集合場所：パロ文化ホール(多治見市文化会館)【多治見市十九田町2-8】

巡視範囲：土岐川左右岸

(多治見市平和町地先~土岐市肥田浅野双葉町地先)

◆番号5 庄内川中流部右岸 (春日井市)

日 時：平成29年6月30日(金) 13:00~16:00

集合場所：春日井市役所【春日井市鳥居松町5-44】

巡視範囲：庄内川中流部右岸

(春日井市御幸町地先~春日井市大留町地先)

注) 洪水が発生または予想される場合や气象台から洪水に関する注意報又は警報が発令されている場合は延期とし、また巡視途中で同様の状況になった場合にはその時点で中止とします。

**「平成 29 年度土岐川・庄内川の重要水防箇所巡視」取材登録書**

「平成 29 年度土岐川・庄内川の重要水防箇所巡視」の取材を希望される報道機関におかれましては、事前に「取材登録書」を F A X にて提出してください。

1. 報道機関名 \_\_\_\_\_

2. 取材者等

(1) ご氏名 \_\_\_\_\_

(2) 連絡先 TEL \_\_\_\_\_

(3) 取材人数 \_\_\_\_\_ 人

(4) 取材車両  
の種類等 \_\_\_\_\_

(5) 取材の希望日 (希望するものに「○」を記入してください)

番号 1 \_\_ 6 月 1 2 日 (月) . . . . . ( )

番号 2 \_\_ 6 月 1 9 日 (月) . . . . . ( )

番号 3 \_\_ 6 月 2 2 日 (木) . . . . . ( )

番号 4 \_\_ 6 月 2 6 日 (月) . . . . . ( )

番号 5 \_\_ 6 月 3 0 日 (金) . . . . . ( )

3. 送信先 (FAX) 052 - 914 - 6947

4. 問い合わせ先

庄内川河川事務所 総括地域防災調整官 酒井 佳治  
電話 (052) 914-6713 (ダイヤル)

## 集合場所（会議会場）

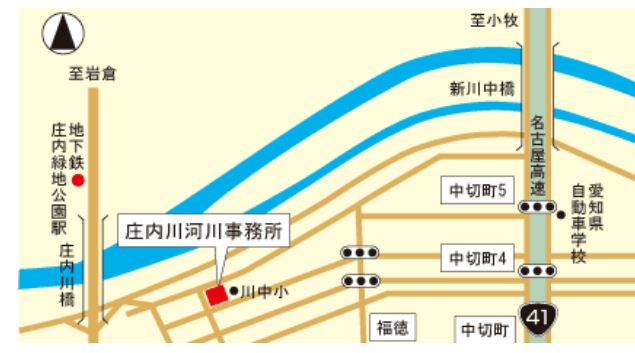
番号1 庄内川下流部左岸（名古屋市西区・中村区・中川区・港区）

日 時：平成29年6月12日(月) 13:00～  
 集合場所：国土交通省庄内川河川事務所3階 災害対策室  
 住 所：名古屋市北区福德町5-52  
 電話番号：052-914-6713



番号2 庄内川中流部左岸、矢田川左右岸（名古屋市守山区・北区・東区・瀬戸市）

日 時：平成29年6月19日(月) 13:00～  
 集合場所：国土交通省庄内川河川事務所3階 災害対策室  
 住 所：名古屋市北区福德町5-52  
 電話番号：052-914-6713



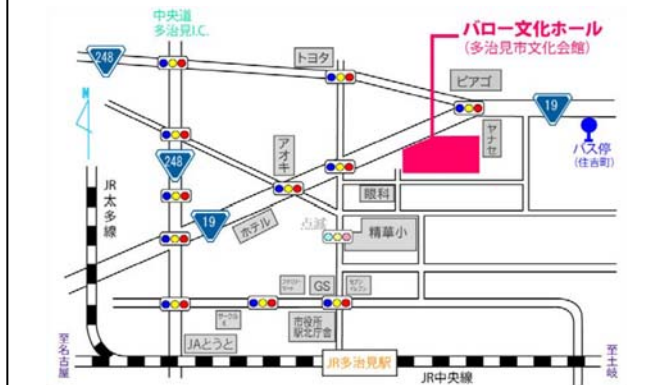
番号3 庄内川下流部右岸（名古屋市北区・西区・中村区・中川区・港区・清須市・あま市・大治町）

日 時：平成29年6月22日(木) 13:00～  
 集合場所：みずとびあ庄内（清須市庄内川水防センター）  
 住 所：清須市西枇杷島町北枇杷池15-1  
 電話番号：052-502-7575（にしびさわやかプラザ）



番号4 土岐川左右岸（土岐市・多治見市）

日 時：平成29年6月26日(月) 13:00～  
 集合場所：パロー文化ホール（多治見市文化会館）  
 住 所：多治見市十九田町2-8  
 電話番号：0572-23-2600

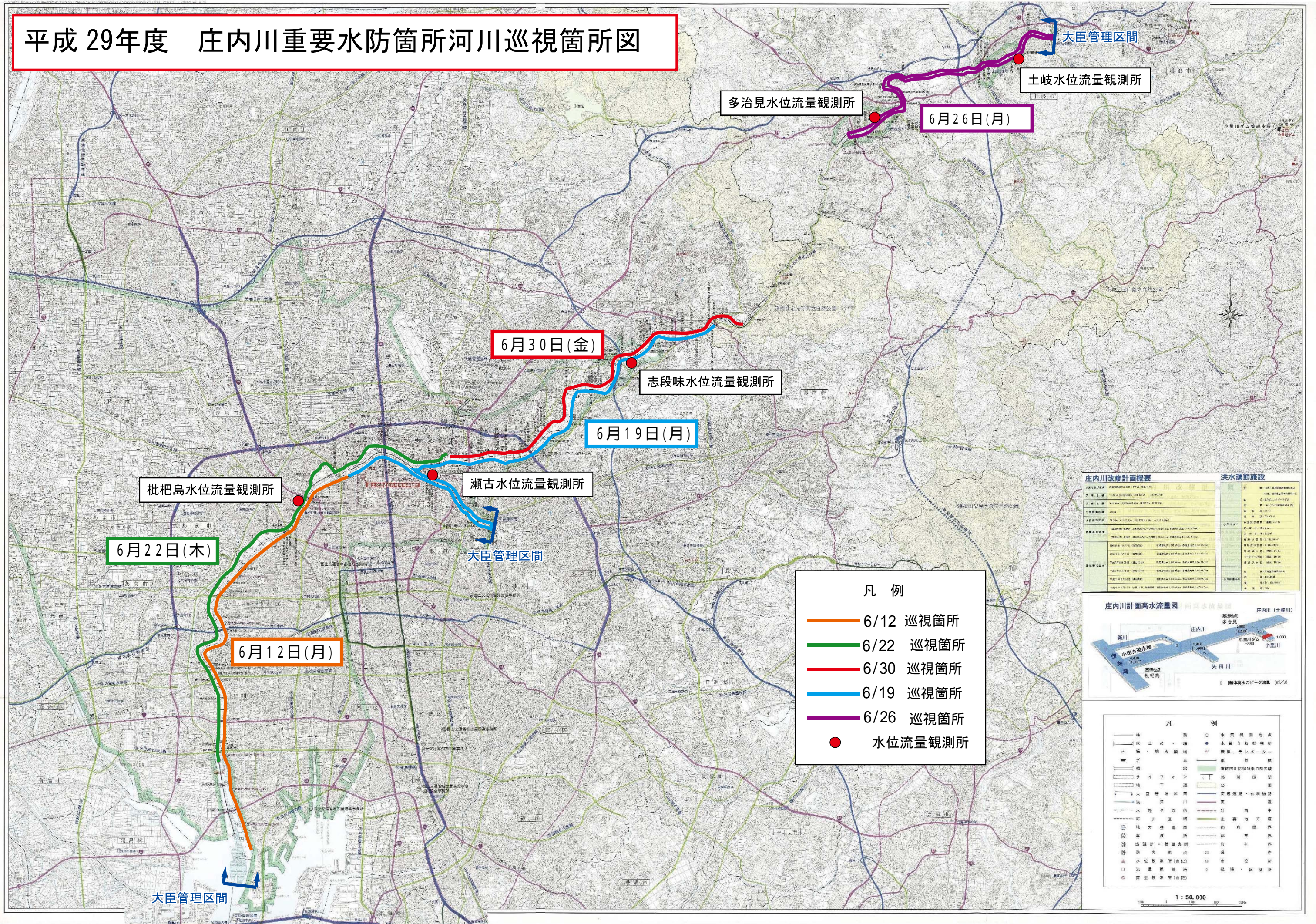


番号5 庄内川中流部右岸（春日井市）

日 時：平成29年6月30日(金) 13:00～  
 集合場所：春日井市役所  
 住 所：愛知県春日井市鳥居松町5-44  
 電話番号：0568-81-5111(代)



# 平成 29年度 庄内川重要水防箇所河川巡視箇所図



枇杷島水位流量観測所

6月22日(木)

6月12日(月)

6月30日(金)

志段味水位流量観測所

6月19日(月)

瀬古水位流量観測所

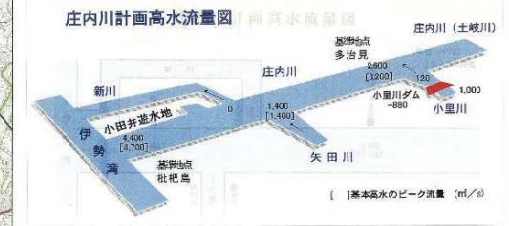
多治見水位流量観測所

6月26日(月)

土岐水位流量観測所

- 凡 例
- 6/12 巡視箇所
  - 6/22 巡視箇所
  - 6/30 巡視箇所
  - 6/19 巡視箇所
  - 6/26 巡視箇所
  - 水位流量観測所

庄内川改修計画概要		洪水調節施設	
計画区間	庄内川(土岐川) 約10.5km	調節施設	多治見調節池
計画年度	平成29年度～31年度	調節施設	志段味調節池
計画内容	河川改修、堤防整備、洪水調節施設の新設・改良	調節施設	瀬古調節池
概算事業費	約1,000億円	調節施設	枇杷島調節池
実施状況	平成29年度：約10%完了	調節施設	土岐調節池



凡 例

—	河川	○	水質観測地点
—	堤防	●	水質自動観測所
—	橋	■	調節池
—	トンネル	□	調整池
—	サイフォン	△	調整池
—	地下管	▽	調整池
—	大臣管理区間	—	調整池
—	水防色の地	—	調整池
—	河川区域	—	調整池
—	地方自治体界	—	調整池
—	市界	—	調整池
—	町界	—	調整池
—	村界	—	調整池
—	調整所	—	調整池
—	防風施設	—	調整池
—	水位観測所(自記)	—	調整池
—	流量観測所	—	調整池
—	雨量観測所(自記)	—	調整池

1 : 50,000