

3. 河川の維持に関する事項

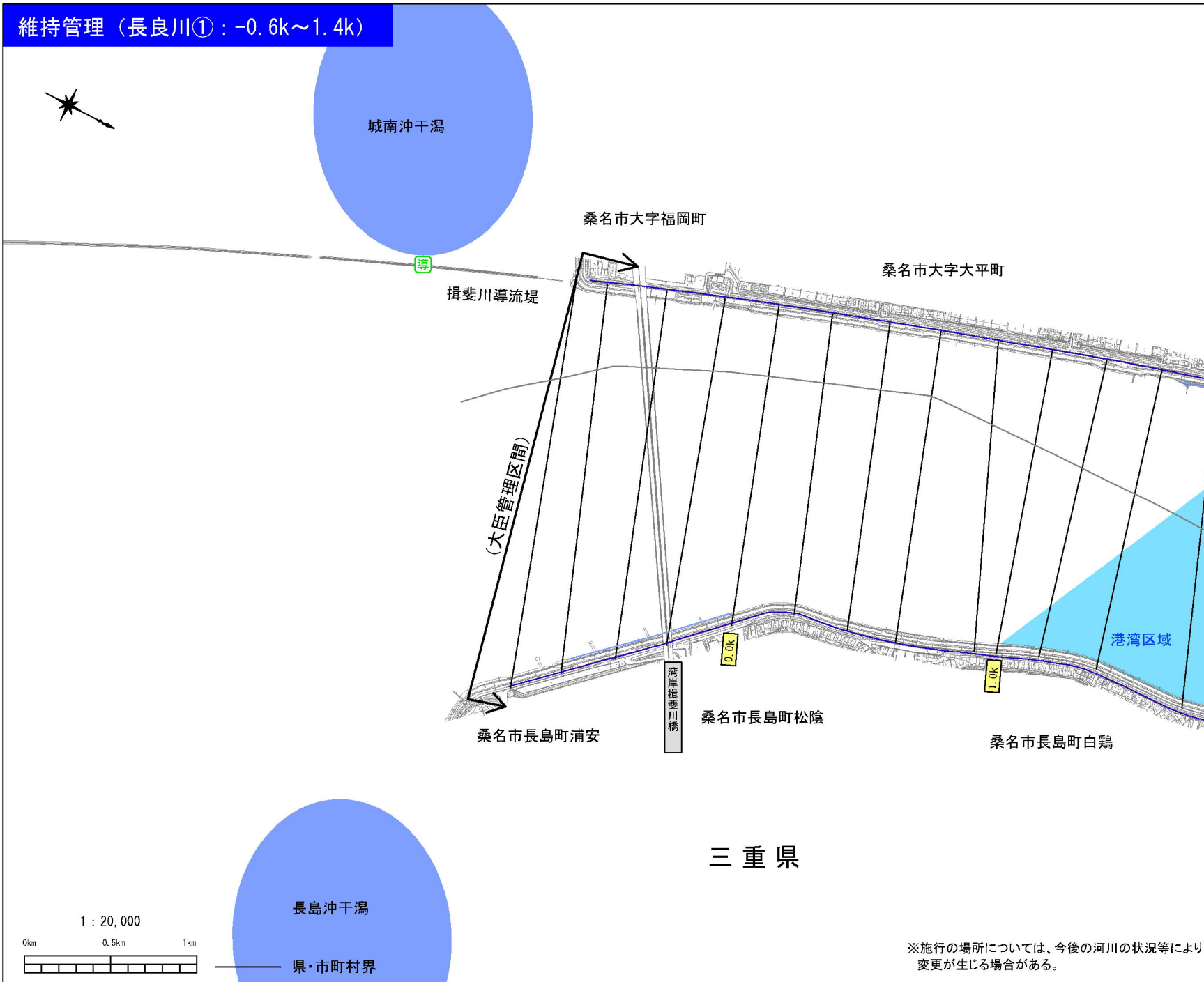
【長良川】

※平面図は平成10年度、砂礫河原等の自然環境情報（自然環境の現状）は平成14年度作成の情報を用いて作成している

※平成31年3月時点で、整備が完了している施設を追加している

~~※施行の場所は平成26年3月時点で、整備が完了している箇所は除外している。~~

維持管理（長良川①）：-0.6k~1.4k



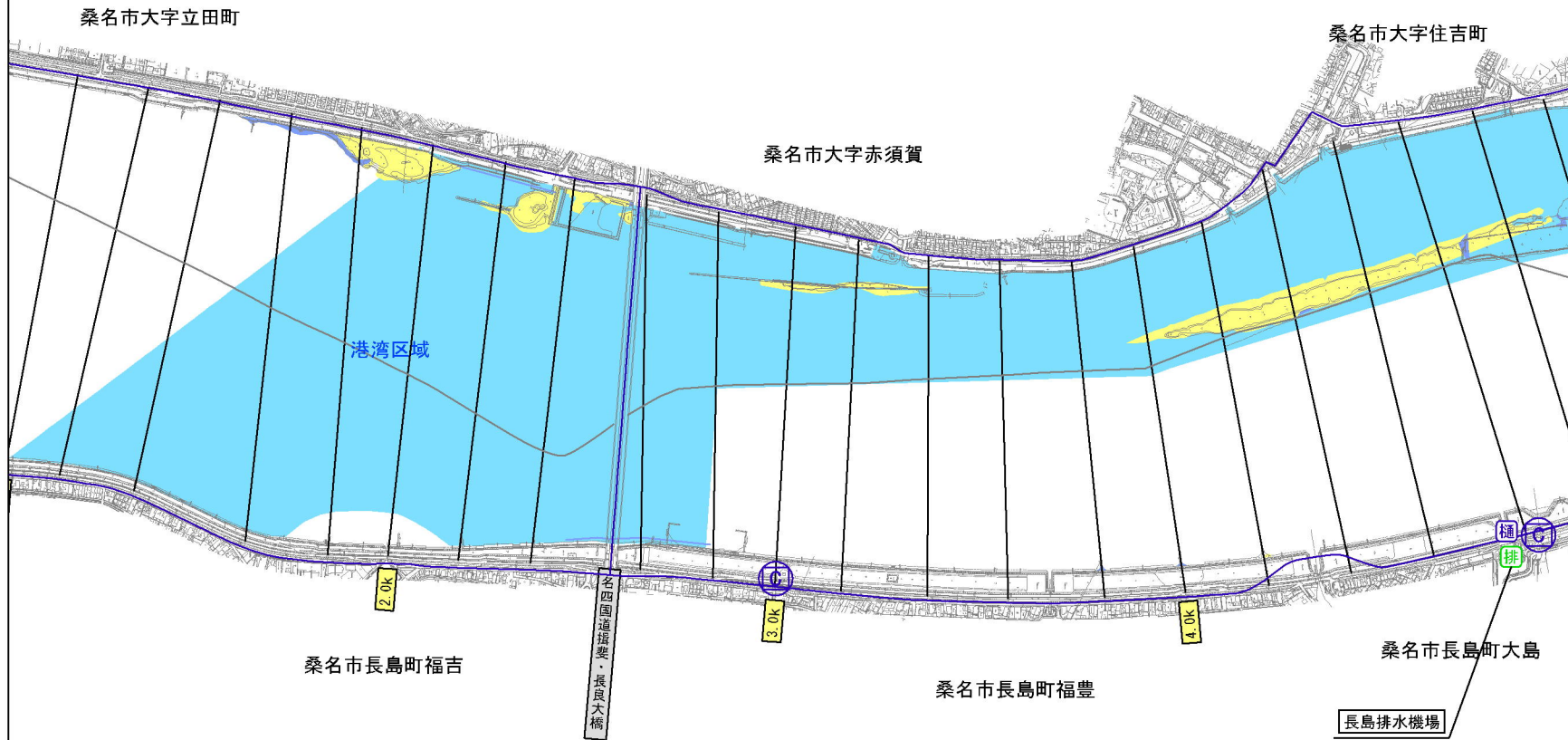
- 河川環境の現状
 - 自然環境
 - 砂礫河原
 - 樹木群
 - ヨシ原
 - 干潟
- 維持管理の現状
 - 主要河川維持管理機器
 - ST 河川防災ステーション
 - 防 防災拠点
 - C カメラ(CCTV)
 - 光ファイバー
 - 河川工作物の維持管理
 - 門 水門
 - 樋 樋門・樋管
 - 排 排水機場
 - 浄 河川浄化施設
 - 床 床止め
 - 閘 陸閘
 - 導 導流堤
- 河川の維持の実施
 - 主要河川維持管理機器
 - ST 河川防災ステーション
 - 防 防災拠点
 - C カメラ(CCTV) (計画)
 - 光ファイバー (計画)
 - 河川工作物
 - 門 水門
 - 樋 樋門・樋管
 - 排 排水機場
 - 浄 河川浄化施設
 - 床 床止め
 - 閘 陸閘
 - 導 導流堤
 - 樹木伐開
 - 樹木伐開

※施行の場所については、今後の河川の状況等により変更が生じる場合がある。

維持管理（長良川②：1.2k～4.8k）




三重県



- 河川環境の現状
 - 自然環境
 - 砂礫河原
 - 樹木群
 - ヨシ原
 - 干潟
- 維持管理の現状
 - 主な河川維持管理機器
 - ST 河川防災ステーション
 - 防 防災拠点
 - C カメラ(CCTV)
 - 光 光ファイバー
 - 河川工作物の維持管理
 - 門 水門
 - 樋 樋門・樋管
 - 排 排水機場
 - 浄 河川浄化施設
 - 床 床止め
 - 閘 陸閘
 - 導 導流堤
- 河川の維持の実施
 - 主な河川維持管理機器
 - ST 河川防災ステーション
 - 防 防災拠点
 - C カメラ(CCTV) (計画)
 - 光 光ファイバー (計画)
 - 河川工作物
 - 門 水門
 - 樋 樋門・樋管
 - 排 排水機場
 - 浄 河川浄化施設
 - 床 床止め
 - 閘 陸閘
 - 導 導流堤
 - 樹木伐開
 - 樹木伐開

1 : 20,000

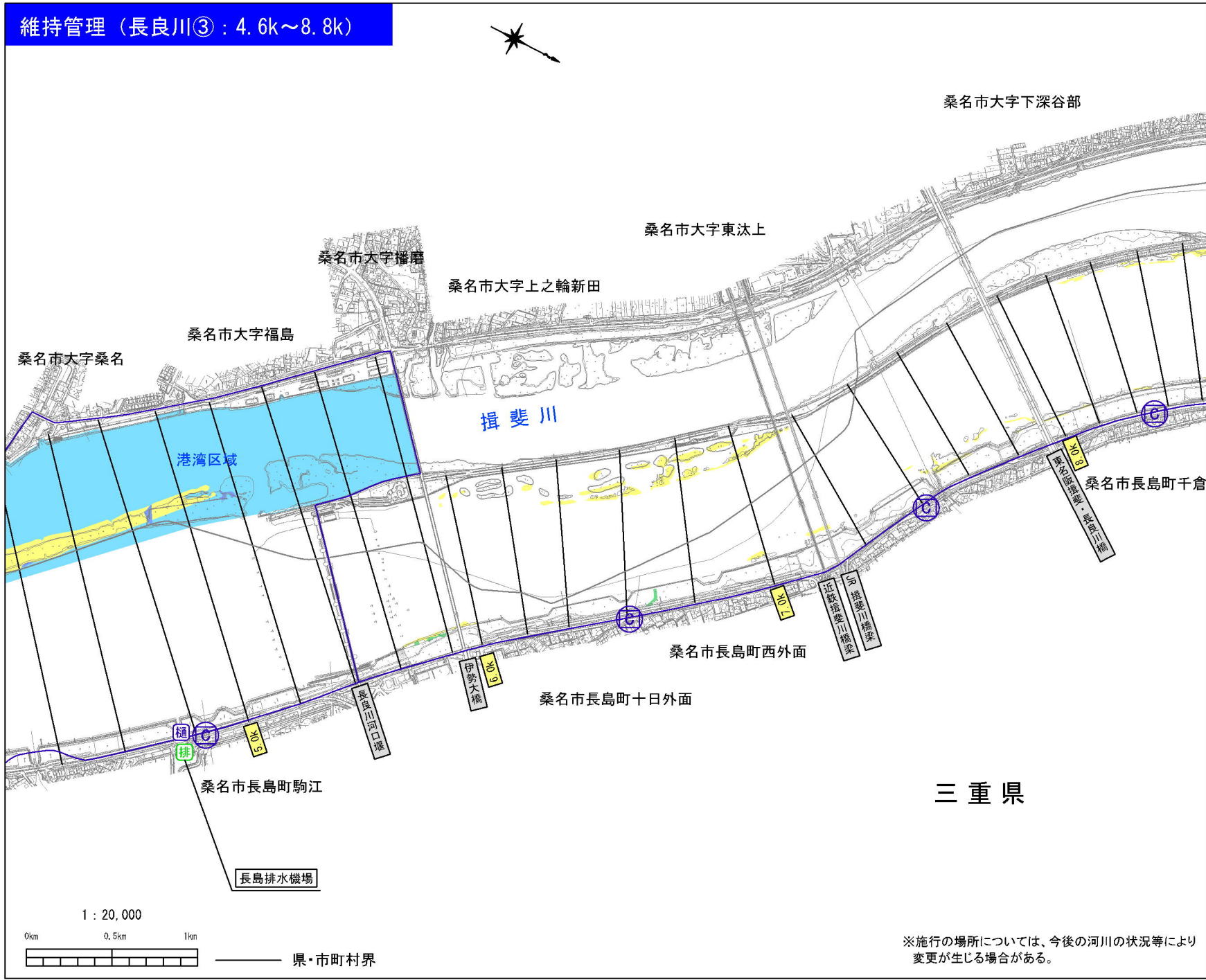
0km 0.5km 1km



—— 県・市町村界

※施行の場所については、今後の河川の状況等により変更が生じる場合がある。

維持管理（長良川③）：4.6k～8.8k

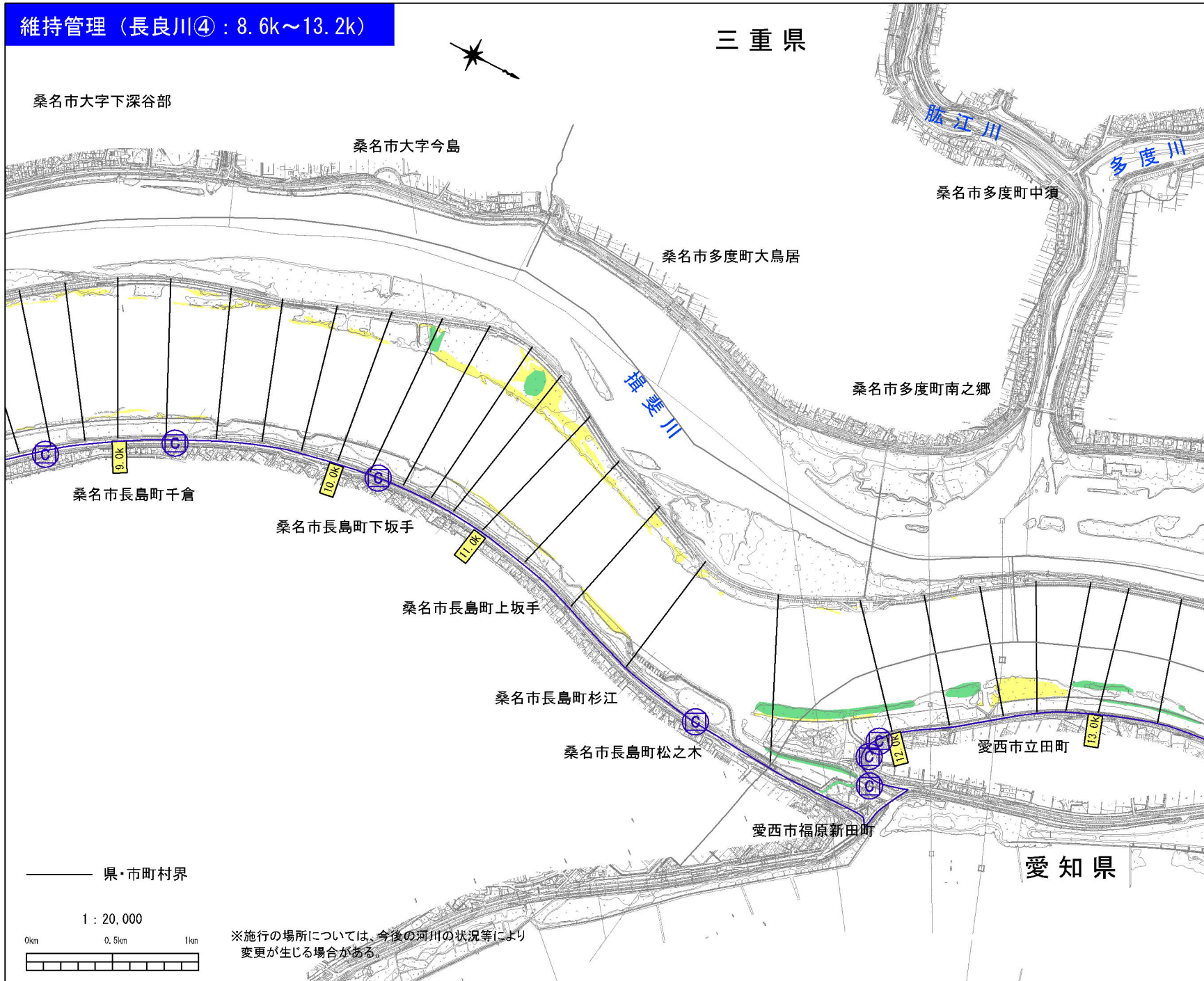


- 河川環境の現状
 - 自然環境
 - 砂礫河原
 - 樹木群
 - ヨシ原
 - 干潟
- 維持管理の現状
 - 主な河川維持管理機器
 - ST 河川防災ステーション
 - 防 防災拠点
 - C カメラ(CCTV)
 - 光 光ファイバー
 - 河川工作物の維持管理
 - 門 水門
 - 樋 樋門・樋管
 - 排 排水機場
 - 浄 河川浄化施設
 - 床 床止め
 - 閘 陸閘
 - 導 導流堤
- 河川の維持の実施
 - 主な河川維持管理機器
 - ST 河川防災ステーション
 - 防 防災拠点
 - C カメラ(CCTV) (計画)
 - 光 光ファイバー (計画)
 - 河川工作物
 - 門 水門
 - 樋 樋門・樋管
 - 排 排水機場
 - 浄 河川浄化施設
 - 床 床止め
 - 閘 陸閘
 - 導 導流堤
 - 樹木伐開
 - 樹木伐開

※施行の場所については、今後の河川の状況等により変更が生じる場合がある。

維持管理（長良川④）：8.6k～13.2k

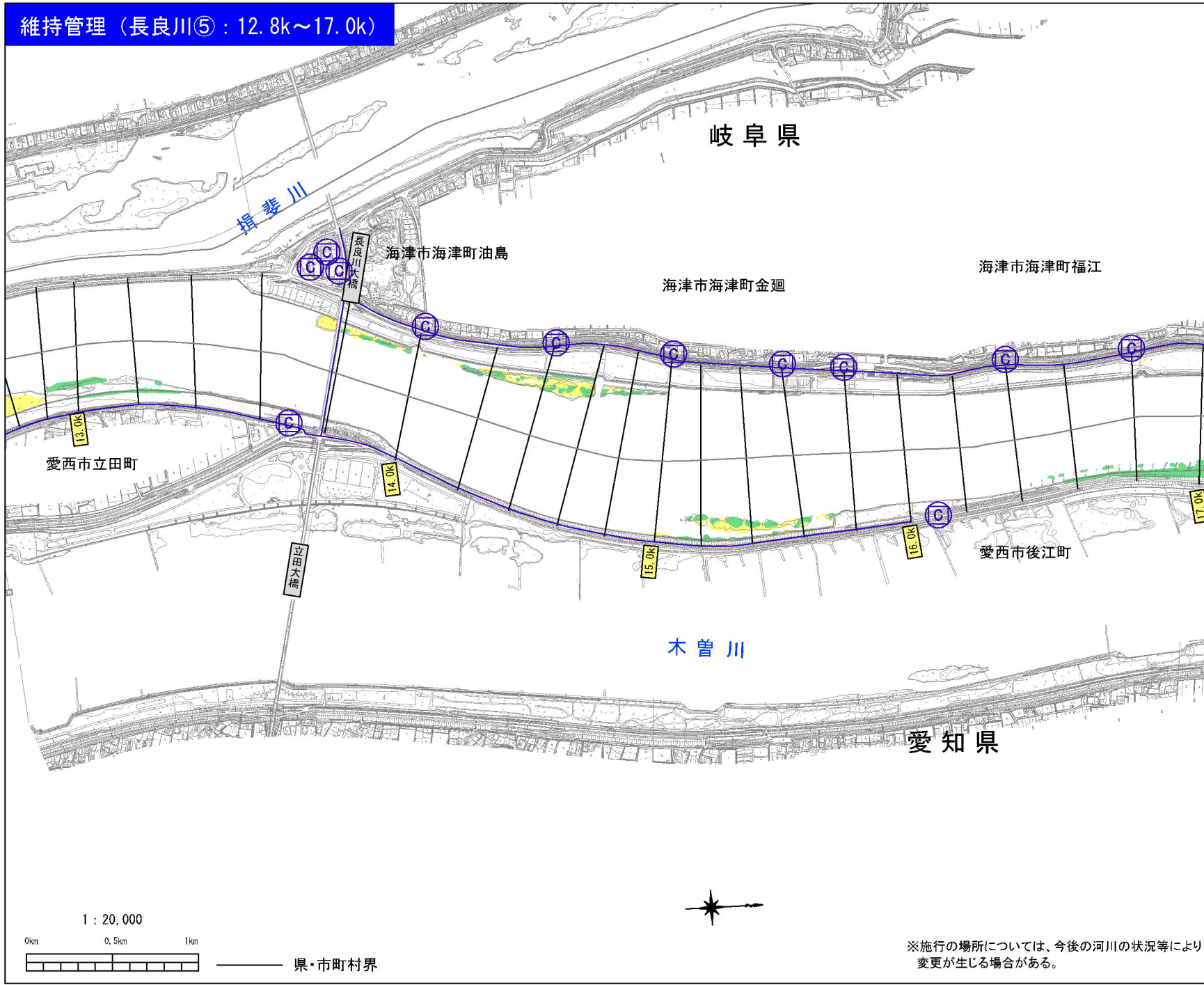
三重県



- 河川環境の現状
 - 自然環境
 - 砂礫河原
 - 樹木群
 - ヨシ原
 - 干潟
- 維持管理の現状
 - 主な河川維持管理機器
 - ST 河川防災ステーション
 - 防 防災拠点
 - C カメラ(CCTV)
 - 光ファイバー
 - 河川工作物の維持管理
 - 門 水門
 - 樋 樋門・樋管
 - 排 排水機場
 - 浄 河川浄化施設
 - 床 床止め
 - 閘 陸閘
 - 導 導流堤
- 河川の維持の実施
 - 主な河川維持管理機器
 - ST 河川防災ステーション
 - 防 防災拠点
 - C カメラ(CCTV) (計画)
 - 光ファイバー (計画)
 - 河川工作物
 - 門 水門
 - 樋 樋門・樋管
 - 排 排水機場
 - 浄 河川浄化施設
 - 床 床止め
 - 閘 陸閘
 - 導 導流堤
 - 樹木伐開
 - 樹木伐開

※施行の場所については、今後の河川の状況等により変更が生じる場合がある。

維持管理（長良川⑤）：12.8k～17.0k

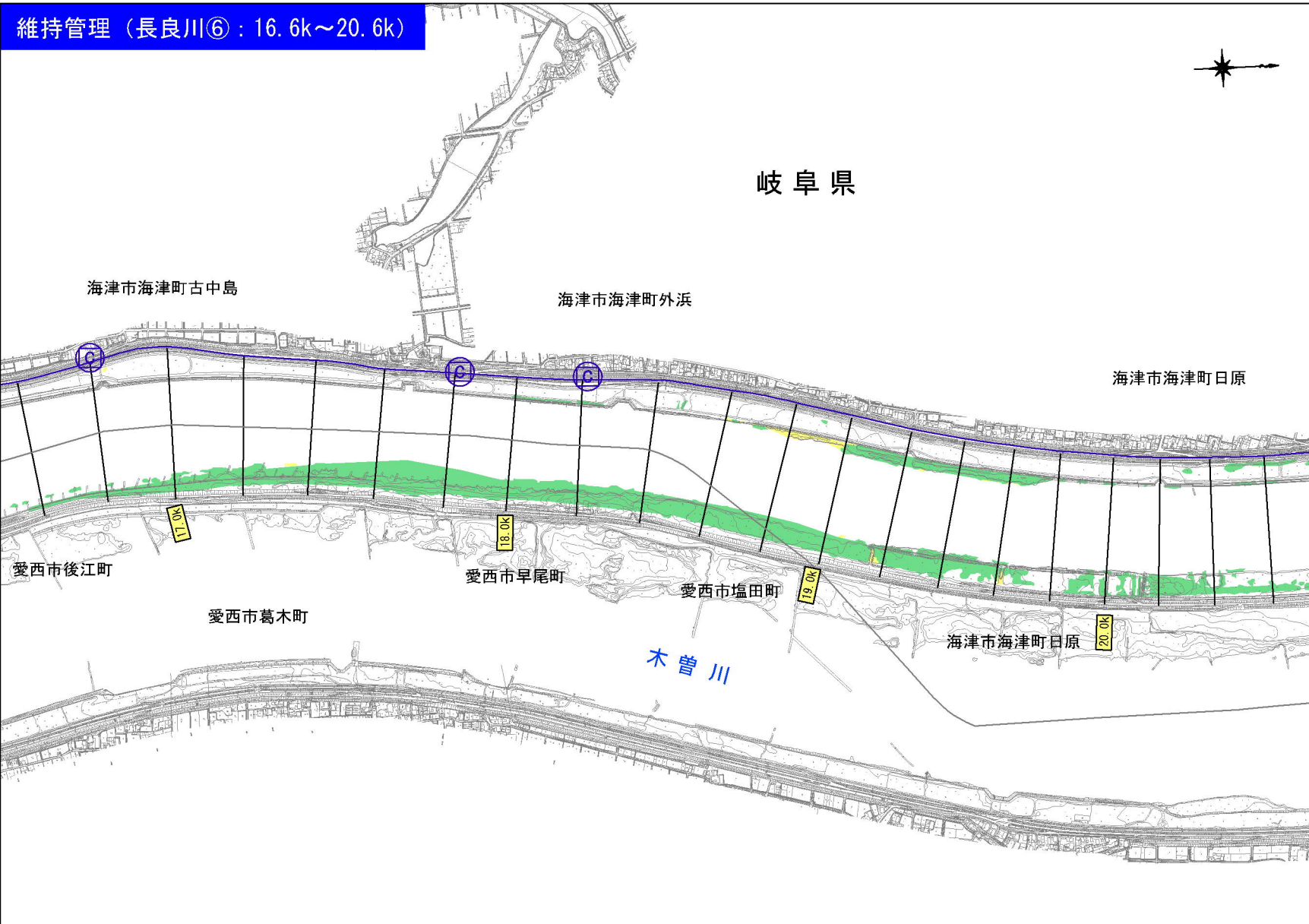


- 河川環境の現状
 - 自然環境
 - 砂礫河原
 - 樹木群
 - ヨシ原
 - 干潟
- 維持管理の現状
- 主な河川維持管理機器
 - ST 河川防災ステーション
 - 防 防災拠点
 - C カメラ(CCTV)
 - 光ファイバー
- 河川工作物の維持管理
 - 門 水門
 - 樋 樋門・樋管
 - 排 排水機場
 - 浄 河川浄化施設
 - 床 床止め
 - 閘 陸閘
 - 導 導流堤
- 河川の維持の実施
- 主な河川維持管理機器
 - ST 河川防災ステーション
 - 防 防災拠点
 - C カメラ(CCTV) (計画)
 - 光ファイバー (計画)
- 河川工作物
 - 門 水門
 - 樋 樋門・樋管
 - 排 排水機場
 - 浄 河川浄化施設
 - 床 床止め
 - 閘 陸閘
 - 導 導流堤
- 樹木伐開
 - 〃 樹木伐開

※ 施行の場所については、今後の河川の状況等により変更が生じる場合がある。

維持管理（長良川⑥：16.6k～20.6k）

岐阜県



愛知県

■河川環境の現状

自然環境

- 砂礫河原
- 樹木群
- ヨシ原
- 干潟

■維持管理の現状

○主な河川維持管理機器

- ST 河川防災ステーション
- 防 防災拠点
- C カメラ(CCTV)
- 光ファイバー

○河川工作物の維持管理

- 門 水門
- 樋 樋門・樋管
- 排 排水機場
- 浄 河川浄化施設
- 床 床止め
- 閘 陸閘
- 導 導流堤

■河川の維持の実施

○主な河川維持管理機器

- ST 河川防災ステーション
- 防 防災拠点
- C カメラ(CCTV) (計画)
- 光ファイバー (計画)

○河川工作物


- 門 水門
- 樋 樋門・樋管
- 排 排水機場
- 浄 河川浄化施設
- 床 床止め
- 閘 陸閘
- 導 導流堤

○樹木伐開

- 樹木伐開

1 : 20,000

0km 0.5km 1km

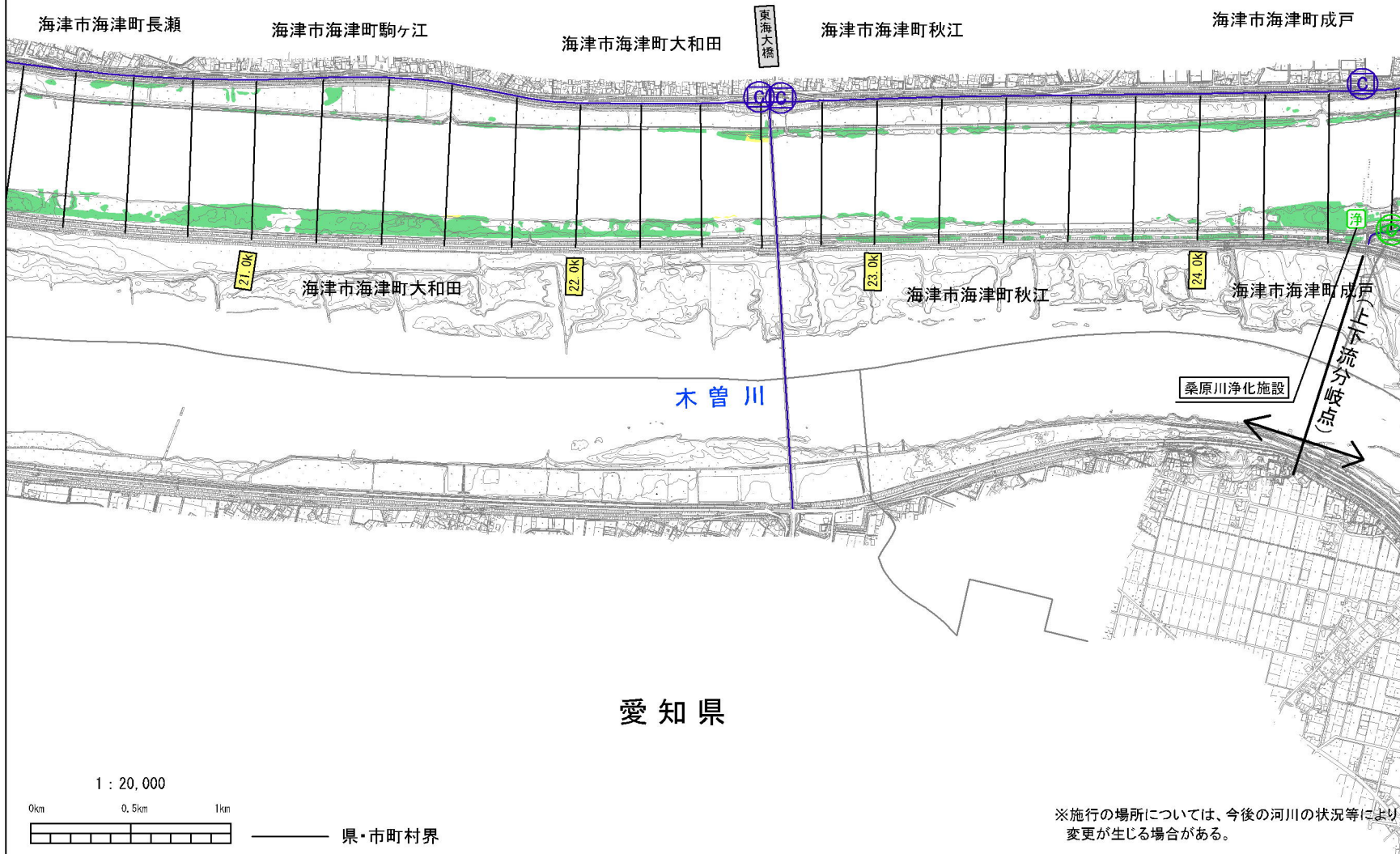


県・市町村界

※施行の場所については、今後の河川の状況等により変更が生じる場合がある。

維持管理（長良川⑦）：20.2k～24.6k

岐阜県



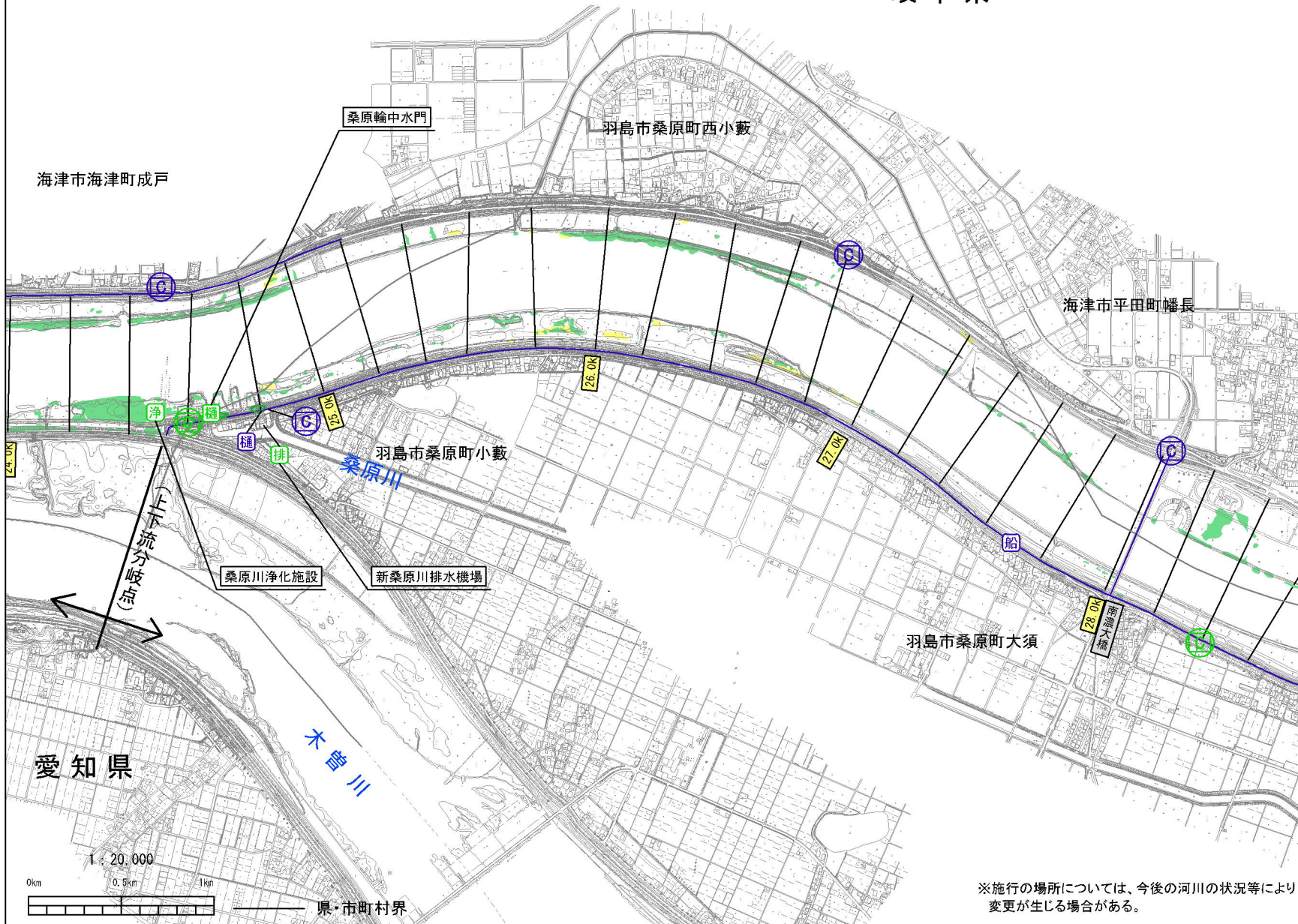
愛知県

- 河川環境の現状
 - 自然環境
 - 砂礫河原
 - 樹木群
 - ヨシ原
 - 干潟
- 維持管理の現状
 - 主な河川維持管理機器
 - ST 河川防災ステーション
 - 防 防災拠点
 - C カメラ(CCTV)
 - 光ファイバー
 - 河川工作物の維持管理
 - 門 水門
 - 樋 樋門・樋管
 - 排 排水機場
 - 浄 河川浄化施設
 - 床 床止め
 - 閘 陸閘
 - 導 導流堤
- 河川の維持の実施
 - 主な河川維持管理機器
 - ST 河川防災ステーション
 - 防 防災拠点
 - C カメラ(CCTV) (計画)
 - 光ファイバー (計画)
 - 河川工作物
 - 門 水門
 - 樋 樋門・樋管
 - 排 排水機場
 - 浄 河川浄化施設
 - 床 床止め
 - 閘 陸閘
 - 導 導流堤
 - 樹木伐開
 - 樹木伐開

※施行の場所については、今後の河川の状況等により変更が生じる場合がある。

維持管理（長良川⑧：24.2k～28.2k）

岐阜県

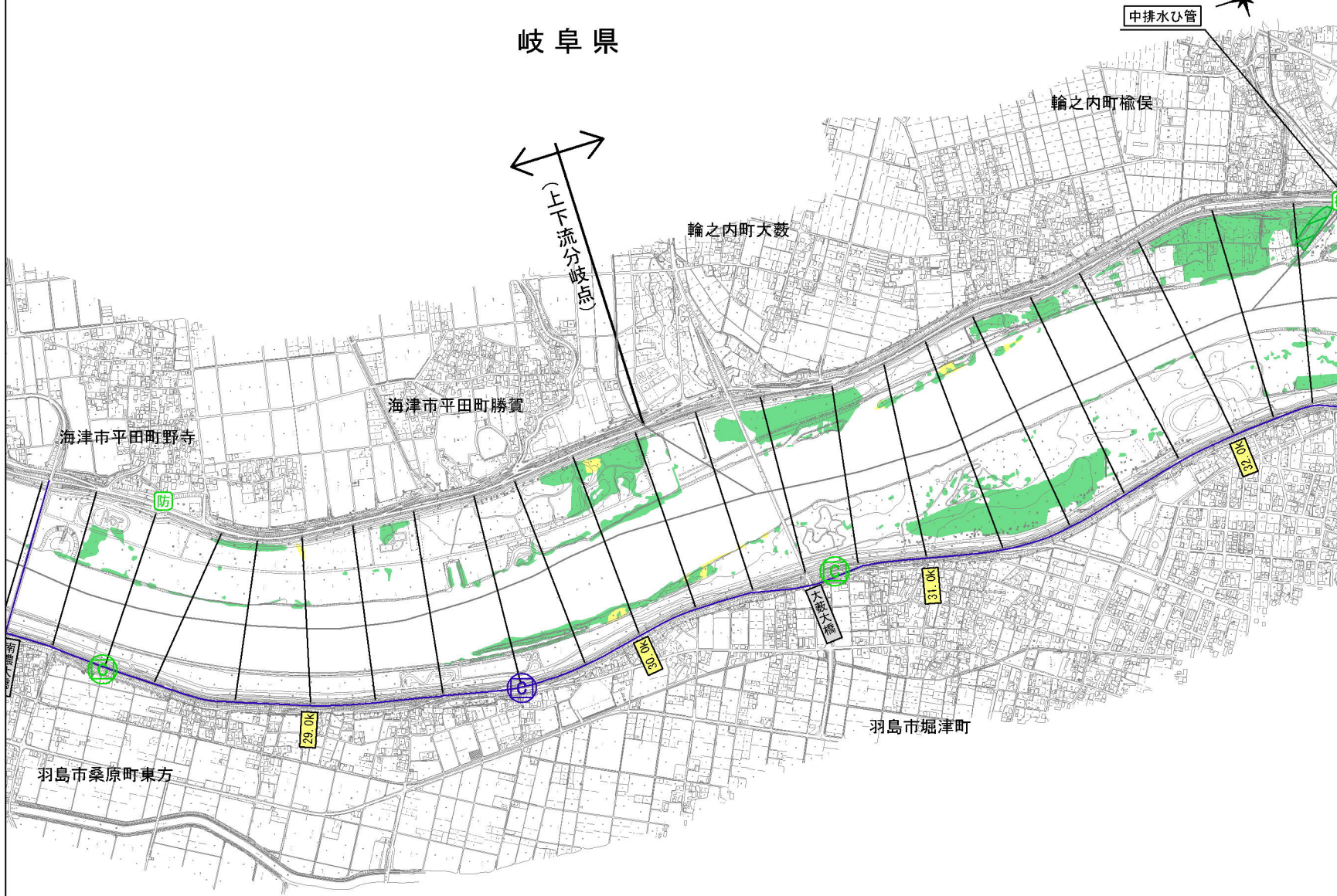


- 河川環境の現状
 - 自然環境
 - 砂礫河原
 - 樹木群
 - ヨシ原
 - 干潟
- 維持管理の現状
 - 主な河川維持管理機器
 - ST 河川防災ステーション
 - 防 防災拠点
 - C カメラ(CCTV)
 - 光ファイバー
 - 河川工作物の維持管理
 - 門 水門
 - 樋 樋門・樋管
 - 排 排水機場
 - 浄 河川浄化施設
 - 床 床止め
 - 閘 陸閘
 - 導 導流堤

- 河川の維持の実施
 - 主な河川維持管理機器
 - ST 河川防災ステーション
 - 防 防災拠点
 - C カメラ(CCTV) (計画)
 - 光ファイバー (計画)
 - 河川工作物
 - 門 水門
 - 樋 樋門・樋管
 - 排 排水機場
 - 浄 河川浄化施設
 - 床 床止め
 - 閘 陸閘
 - 導 導流堤
 - 樹木伐開
 - 樹木伐開

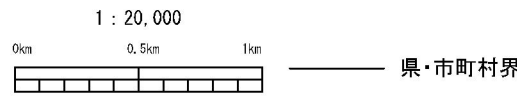
維持管理（長良川⑨）：28.2k～32.4k

岐阜県



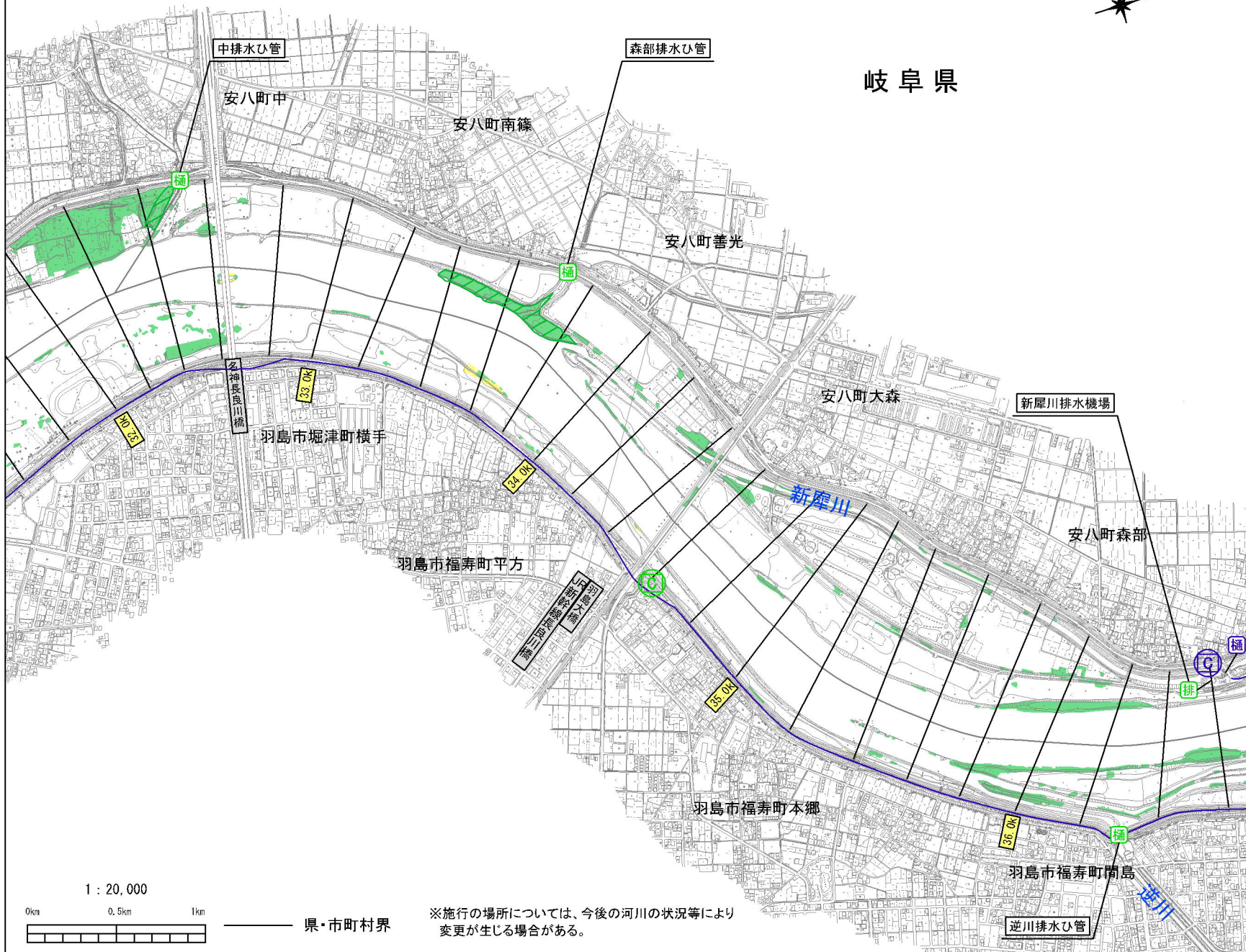
- 河川環境の現状
 - 自然環境
 - 砂礫河原
 - 樹木群
 - ヨシ原
 - 干潟
- 維持管理の現状
 - 主な河川維持管理機器
 - ST 河川防災ステーション
 - 防 防災拠点
 - C カメラ(CCTV)
 - 光ファイバー
 - 河川工作物の維持管理
 - 門 水門
 - 樋 樋門・樋管
 - 排 排水機場
 - 浄 河川浄化施設
 - 床 床止め
 - 閘 陸閘
 - 導 導流堤

- 河川の維持の実施
 - 主な河川維持管理機器
 - ST 河川防災ステーション
 - 防 防災拠点
 - C カメラ(CCTV) (計画)
 - 光ファイバー (計画)
 - 河川工作物
 - 門 水門
 - 樋 樋門・樋管
 - 排 排水機場
 - 浄 河川浄化施設
 - 床 床止め
 - 閘 陸閘
 - 導 導流堤
 - 樹木伐開
 - 樹木伐開



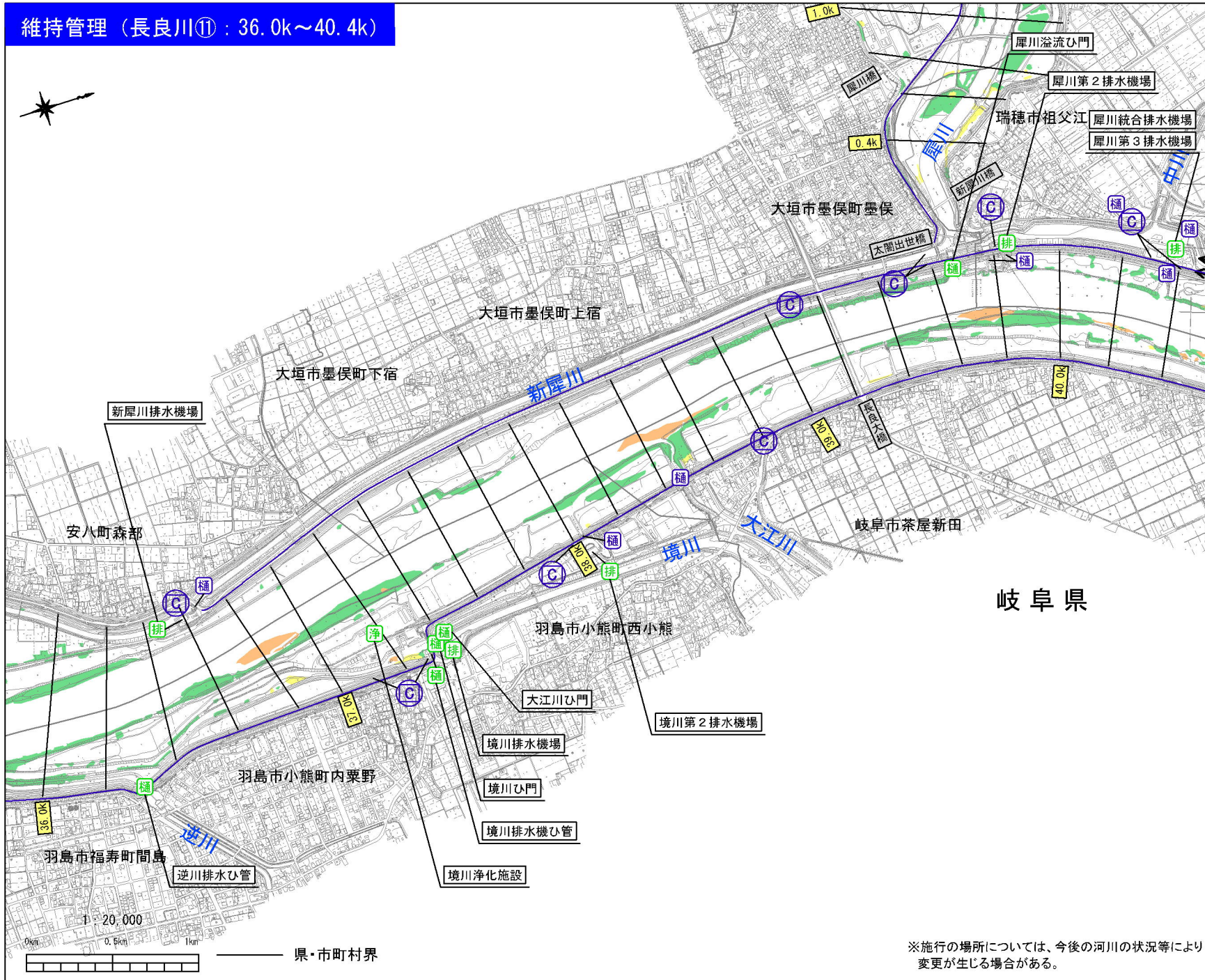
※施行の場所については、今後の河川の状況等により変更が生じる場合がある。

維持管理（長良川⑩：32.2k～36.4k）



- 河川環境の現状
 - 自然環境
 - 砂礫河原
 - 樹木群
 - ヨシ原
 - 干潟
- 維持管理の現状
 - 主な河川維持管理機器
 - ST 河川防災ステーション
 - 防 防災拠点
 - C カメラ(CCTV)
 - 光ファイバー
 - 河川工作物の維持管理
 - 門 水門
 - 樋 樋門・樋管
 - 排 排水機場
 - 浄 河川浄化施設
 - 床 床止め
 - 閘 陸閘
 - 導 導流堤
- 河川の維持の実施
 - 主な河川維持管理機器
 - ST 河川防災ステーション
 - 防 防災拠点
 - C カメラ(CCTV)(計画)
 - 光ファイバー(計画)
 - 河川工作物
 - 門 水門
 - 樋 樋門・樋管
 - 排 排水機場
 - 浄 河川浄化施設
 - 床 床止め
 - 閘 陸閘
 - 導 導流堤
 - 樹木伐開
 - 樹木伐開

維持管理（長良川⑪）：36.0k～40.4k



- 河川環境の現状
 - 自然環境
 - 砂礫河原
 - 樹木群
 - ヨシ原
 - 干潟
- 維持管理の現状
 - 主な河川維持管理機器
 - ST 河川防災ステーション
 - 防 防災拠点
 - C カメラ(CCTV)
 - 光ファイバー
 - 河川工作物の維持管理
 - 門 水門
 - 樋 樋門・樋管
 - 排 排水機場
 - 浄 河川浄化施設
 - 床 床止め
 - 閘 陸閘
 - 導 導流堤
- 河川の維持の実施
 - 主な河川維持管理機器
 - ST 河川防災ステーション
 - 防 防災拠点
 - C カメラ(CCTV) (計画)
 - 光ファイバー (計画)
 - 河川工作物
 - 門 水門
 - 樋 樋門・樋管
 - 排 排水機場
 - 浄 河川浄化施設
 - 床 床止め
 - 閘 陸閘
 - 導 導流堤
 - 樹木伐開
 - 樹木伐開

※ 施行の場所については、今後の河川の状況等により変更が生じる場合がある。

維持管理（長良川⑫）：37.6k～41.6k

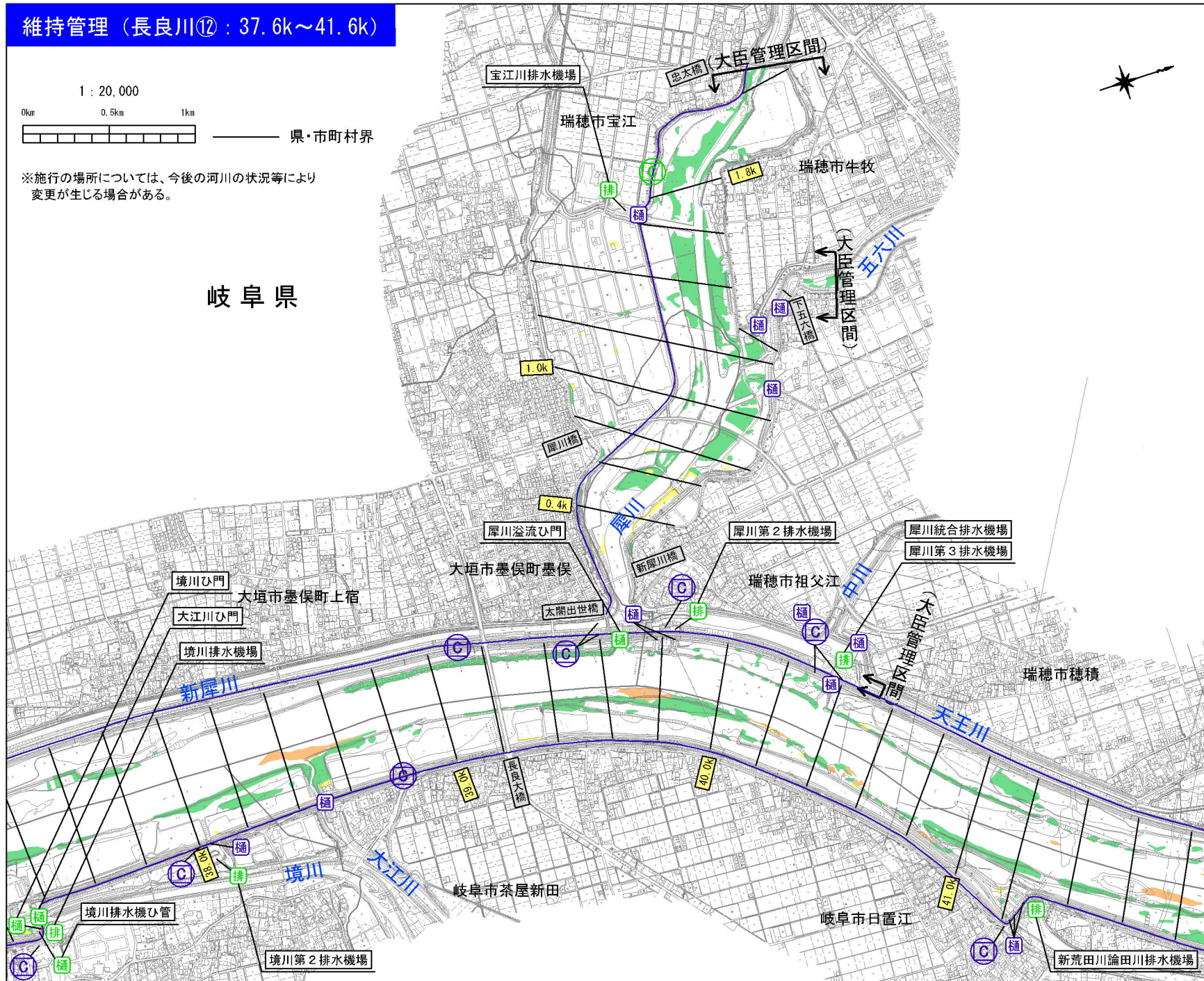
1 : 20,000

0km 0.5km 1km

県・市町村界

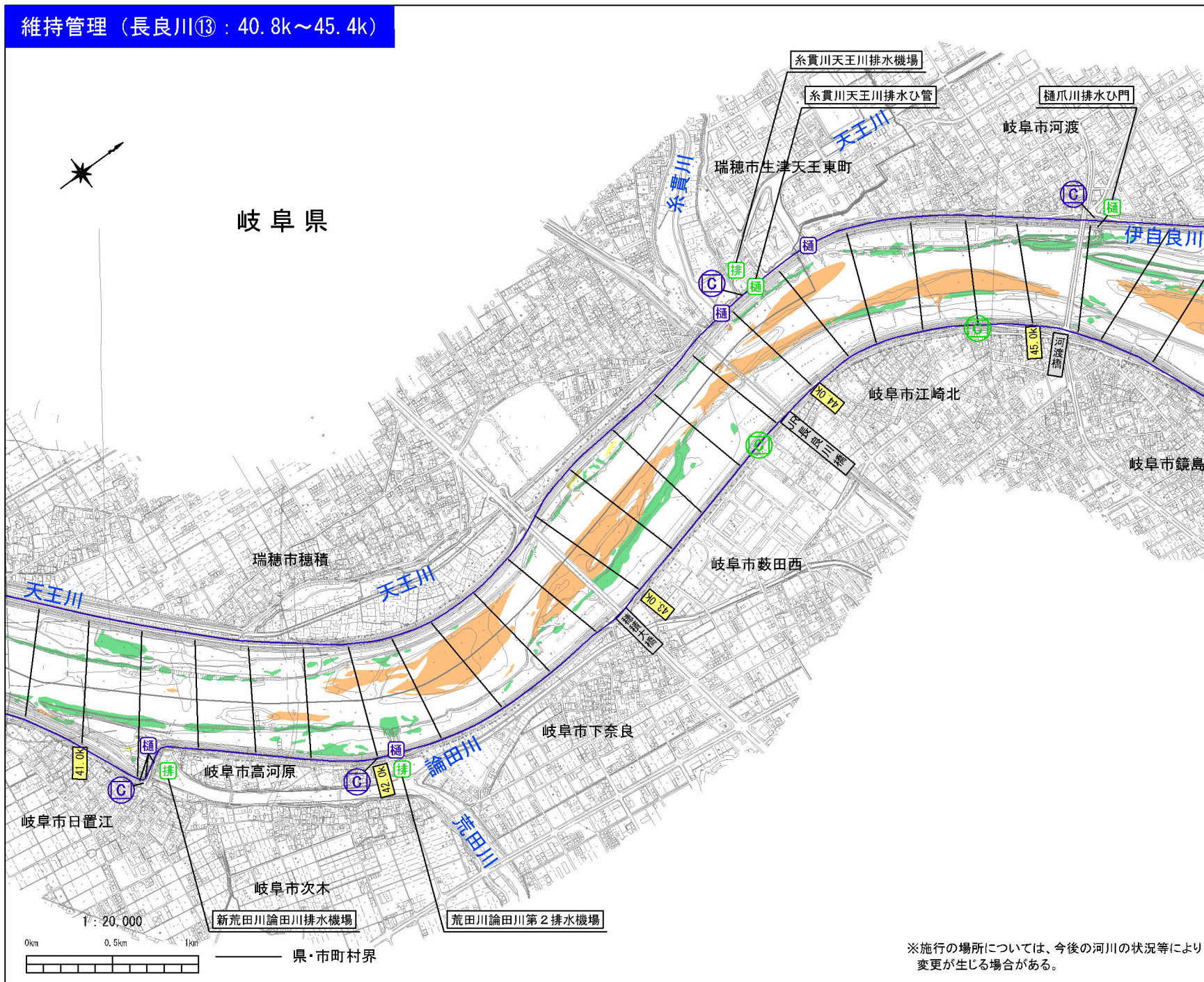
※施行の場所については、今後の河川の状況等により変更が生じる場合がある。

岐阜県



- 河川環境の現状
 - 自然環境
 - 砂礫河原
 - 樹木群
 - ヨシ原
 - 干潟
- 維持管理の現状
- 主な河川維持管理機器
 - ST 河川防災ステーション
 - 防 防災拠点
 - C カメラ(CCTV)
 - 光ファイバー
- 河川工作物の維持管理
 - 門 水門
 - 樋 樋門・樋管
 - 排 排水機場
 - 浄 河川浄化施設
 - 床 床止め
 - 閘 陸閘
 - 導 導流堤
- 河川の維持の実施
- 主な河川維持管理機器
 - ST 河川防災ステーション
 - 防 防災拠点
 - C カメラ(CCTV) (計画)
 - 光ファイバー (計画)
- 河川工作物
 - 門 水門
 - 樋 樋門・樋管
 - 排 排水機場
 - 浄 河川浄化施設
 - 床 床止め
 - 閘 陸閘
 - 導 導流堤
- 樹木伐開
 - 樹木伐開

維持管理（長良川⑬：40.8k～45.4k）

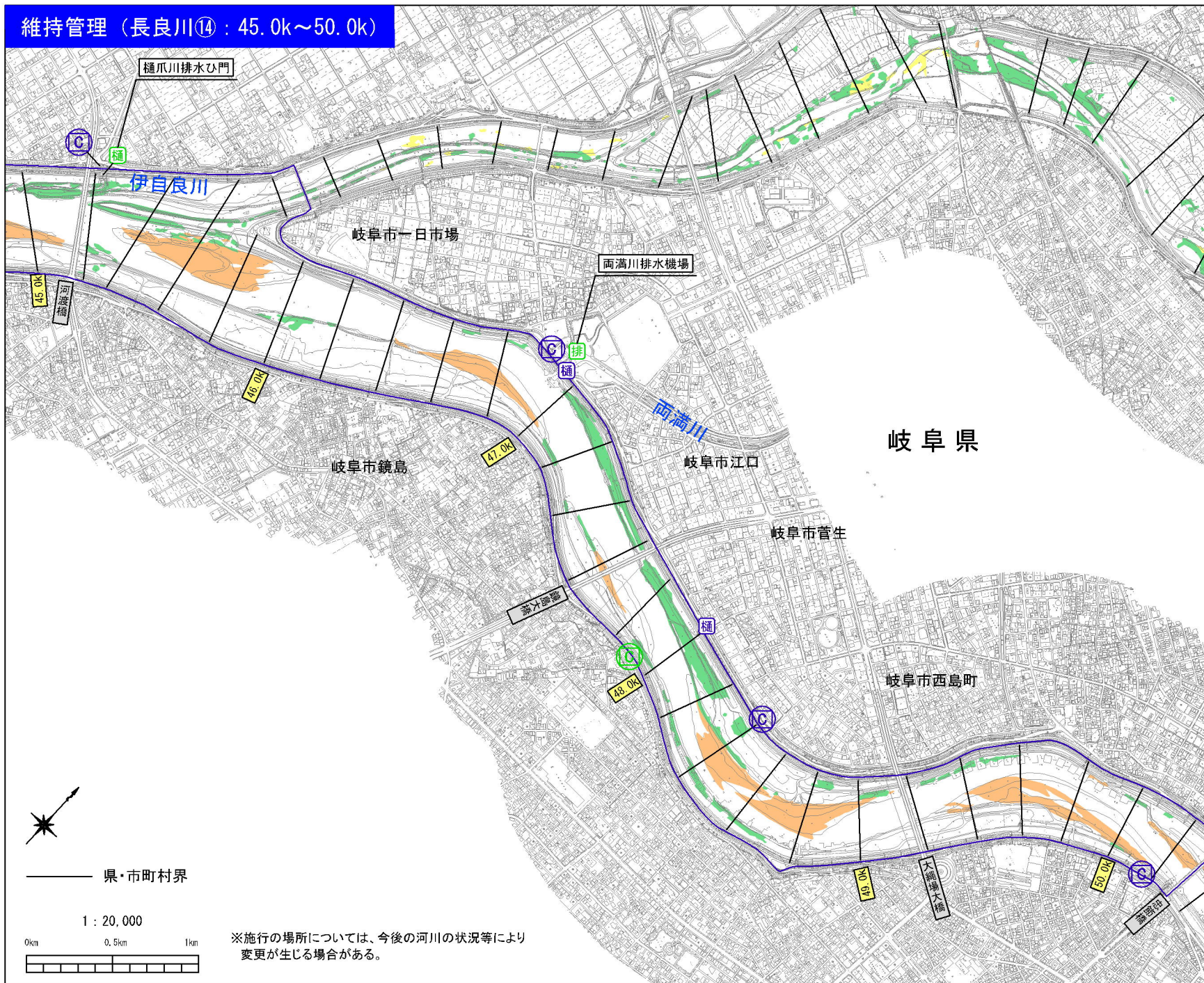


- 河川環境の現状
 - 自然環境
 - 砂礫河原
 - 樹木群
 - ヨシ原
 - 干潟
- 維持管理の現状
 - 主な河川維持管理機器
 - ST 河川防災ステーション
 - 防 防災拠点
 - C カメラ(CCTV)
 - 光ファイバー
 - 河川工作物の維持管理
 - 門 水門
 - 樋 樋門・樋管
 - 排 排水機場
 - 浄 河川浄化施設
 - 床 床止め
 - 閘 陸閘
 - 導 導流堤

- 河川の維持の実施
 - 主な河川維持管理機器
 - ST 河川防災ステーション
 - 防 防災拠点
 - C カメラ(CCTV) (計画)
 - 光ファイバー (計画)
 - 河川工作物
 - 門 水門
 - 樋 樋門・樋管
 - 排 排水機場
 - 浄 河川浄化施設
 - 床 床止め
 - 閘 陸閘
 - 導 導流堤
 - 樹木伐開
 - 樹木伐開

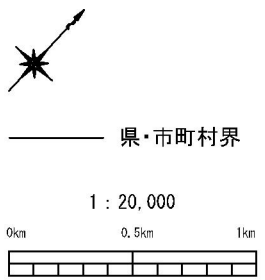
※施行の場所については、今後の河川の状況等により変更が生じる場合がある。

維持管理（長良川⑭：45.0k～50.0k）



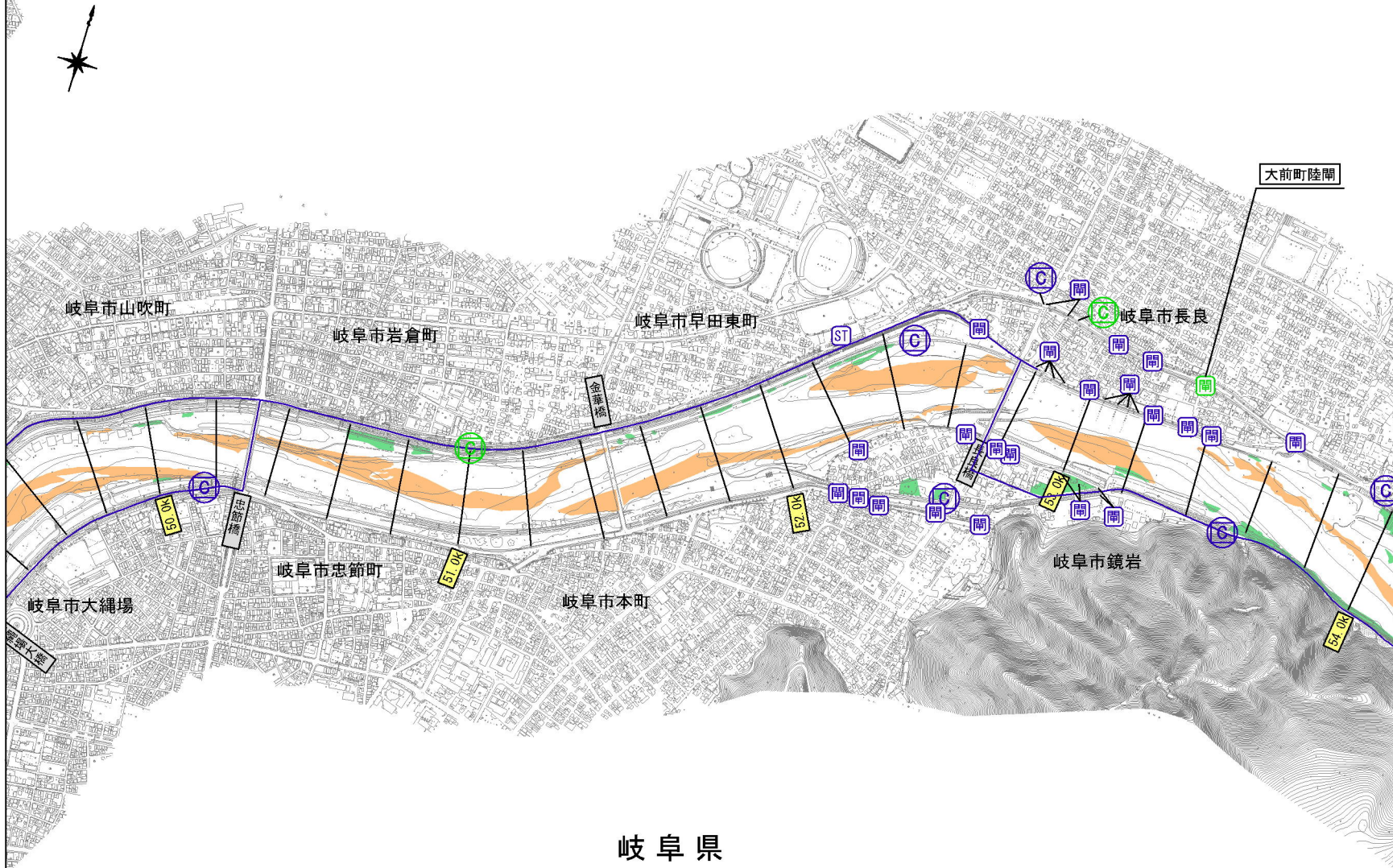
- 河川環境の現状
- 自然環境
- 砂礫河原
 - 樹木群
 - ヨシ原
 - 干潟
- 維持管理の現状
- 主な河川維持管理機器
- ST 河川防災ステーション
 - 防 防災拠点
 - C カメラ(CCTV)
 - 光ファイバー
- 河川工作物の維持管理
- 門 水門
 - 樋 樋門・樋管
 - 排 排水機場
 - 浄 河川浄化施設
 - 床 床止め
 - 閘 陸閘
 - 導 導流堤

- 河川の維持の実施
- 主な河川維持管理機器
- ST 河川防災ステーション
 - 防 防災拠点
 - C カメラ(CCTV)(計画)
 - 光ファイバー(計画)
- 河川工作物
- 門 水門
 - 樋 樋門・樋管
 - 排 排水機場
 - 浄 河川浄化施設
 - 床 床止め
 - 閘 陸閘
 - 導 導流堤
- 樹木伐開
- 樹木伐開

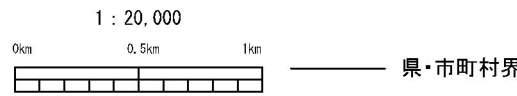


※施行の場所については、今後の河川の状況等により変更が生じる場合がある。

維持管理（長良川⑮：49.8k～53.8k）



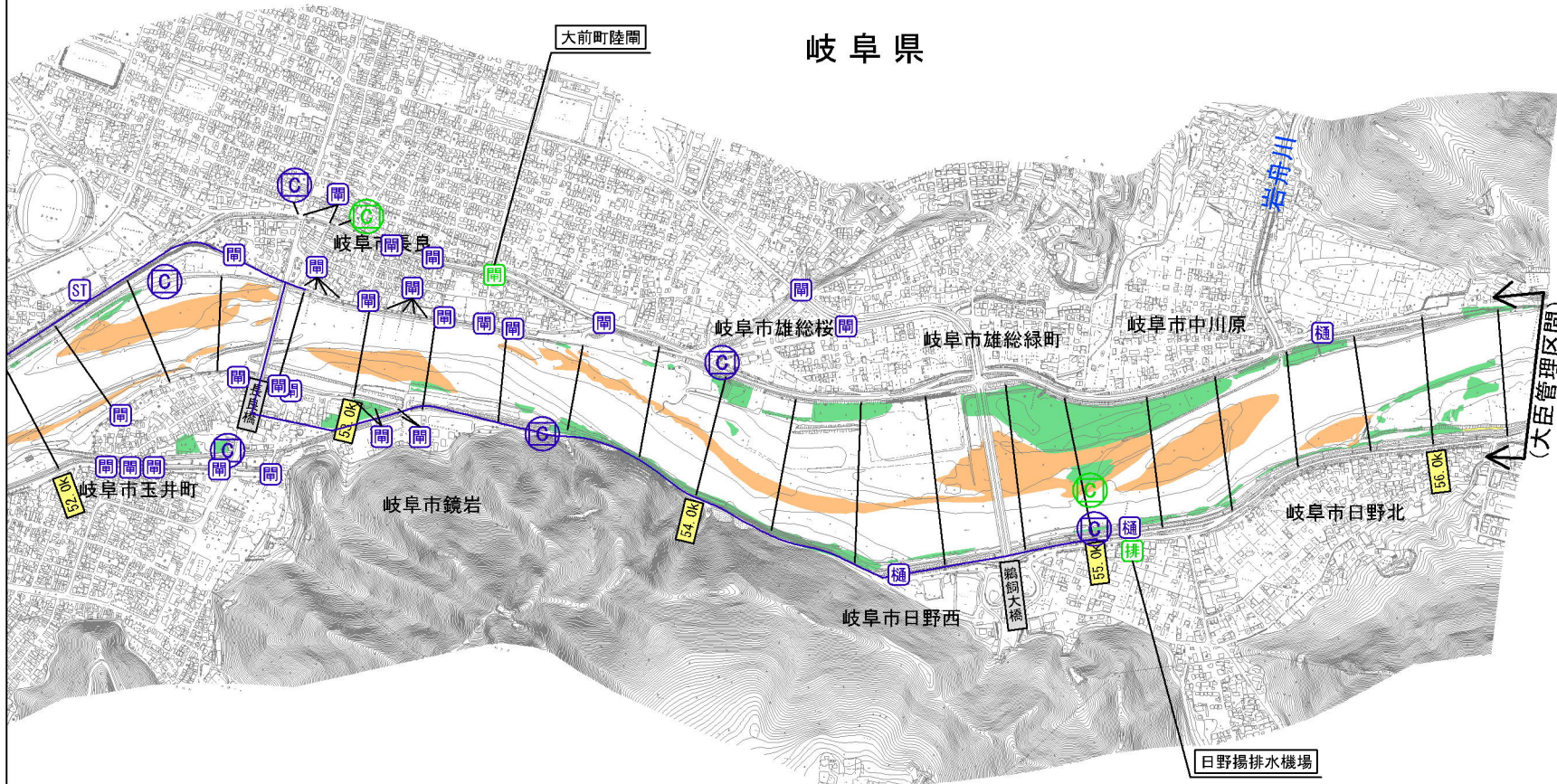
- 河川環境の現状
 - 自然環境
 - 砂礫河原
 - 樹木群
 - ヨシ原
 - 干潟
- 維持管理の現状
 - 主な河川維持管理機器
 - ST 河川防災ステーション
 - 防 防災拠点
 - C カメラ(CCTV)
 - 光ファイバー
 - 河川工作物の維持管理
 - 門 水門
 - 樋 樋門・樋管
 - 排 排水機場
 - 浄 河川浄化施設
 - 床 床止め
 - 閘 陸閘
 - 導 導流堤
- 河川の維持の実施
 - 主な河川維持管理機器
 - ST 河川防災ステーション
 - 防 防災拠点
 - C カメラ(CCTV) (計画)
 - 光ファイバー (計画)
 - 河川工作物
 - 門 水門
 - 樋 樋門・樋管
 - 排 排水機場
 - 浄 河川浄化施設
 - 床 床止め
 - 閘 陸閘
 - 導 導流堤
 - 樹木伐開
 - 樹木伐開



※施行の場所については、今後の河川の状況等により変更が生じる場合がある。

維持管理（長良川⑬：52.2k～56.2k）

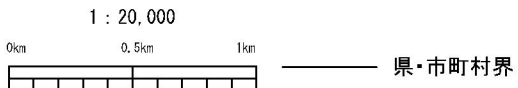
岐阜県



- 河川環境の現状
- 自然環境
 - 砂礫河原
 - 樹木群
 - ヨシ原
 - 干潟

- 維持管理の現状
- 主な河川維持管理機器
 - ST 河川防災ステーション
 - 防 防災拠点
 - C カメラ(CCTV)
 - 光ファイバー
- 河川工作物の維持管理
 - 門 水門
 - 樋 樋門・樋管
 - 排 排水機場
 - 浄 河川浄化施設
 - 床 床止め
 - 閘 陸閘
 - 導 導流堤

- 河川の維持の実施
- 主な河川維持管理機器
 - ST 河川防災ステーション
 - 防 防災拠点
 - C カメラ(CCTV) (計画)
 - 光ファイバー (計画)
- 河川工作物
 - 門 水門
 - 樋 樋門・樋管
 - 排 排水機場
 - 浄 河川浄化施設
 - 床 床止め
 - 閘 陸閘
 - 導 導流堤
- 樹木伐開
 - 樹木伐開



※施行の場所については、今後の河川の状況等により変更が生じる場合がある。

維持管理（伊自良川 : 0.0k ~ 4.2k）

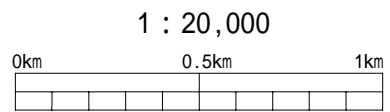
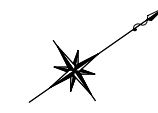
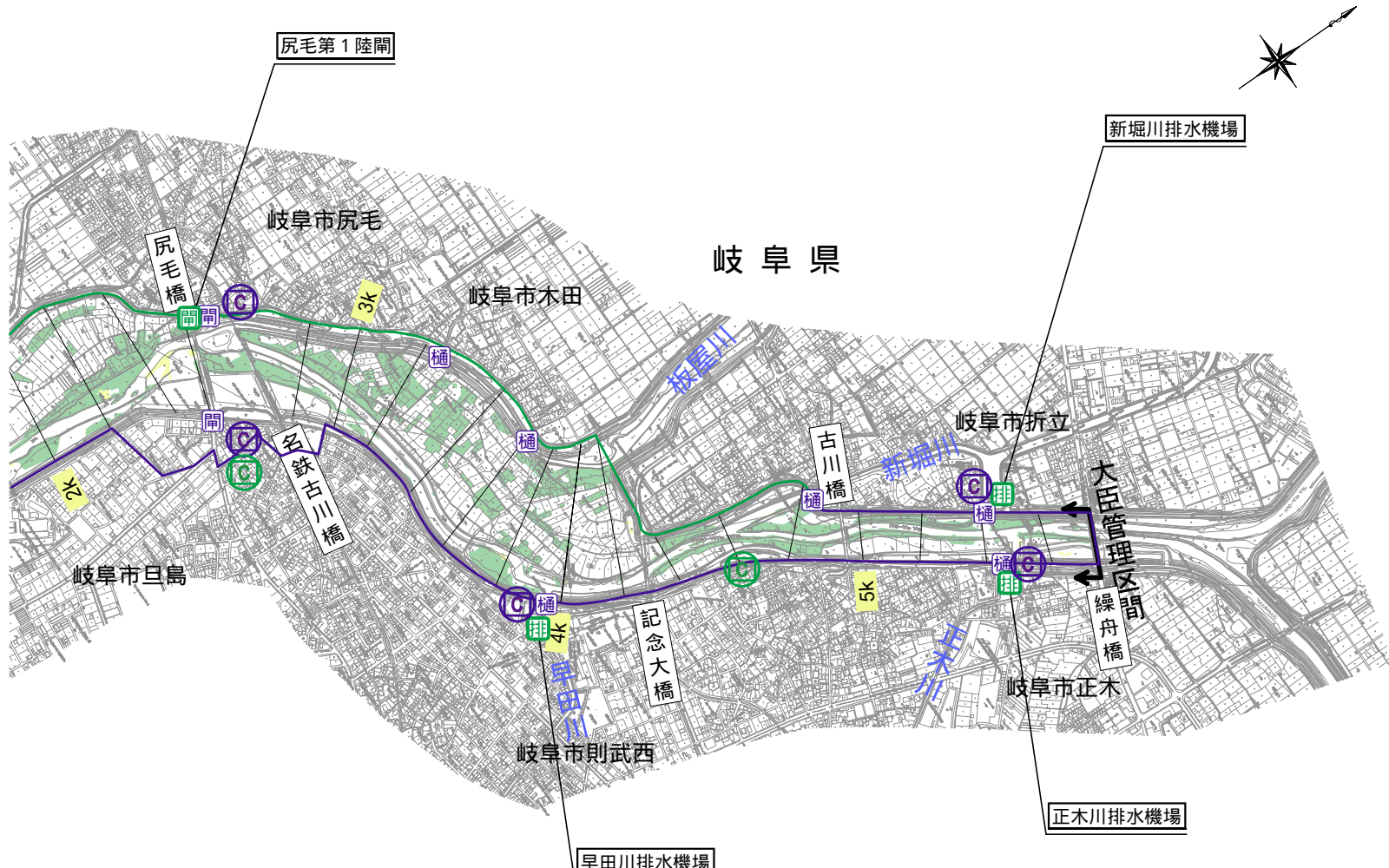


- 河川環境の現状
自然環境
- 砂礫河原
 - 樹木群
 - ヨシ原
 - 干潟
- 維持管理の現状
主な河川維持管理機器
- ST 河川防災ステーション
 - 防 防災拠点
 - Ⓢ カメラ (CCTV)
 - 光ファイバー
- 河川工作物の維持管理
- 門 水門
 - 樋 樋門・樋管
 - 排 排水機場
 - 浄 河川浄化施設
 - 床 床止め
 - 閘 陸閘
 - 導 導流堤

- 河川の維持の実施
主な河川維持管理機器
- ST 河川防災ステーション
 - 防 防災拠点
 - Ⓢ カメラ (CCTV) (計画)
 - 光ファイバー (計画)
- 河川工作物
- 門 水門
 - 樋 樋門・樋管
 - 排 排水機場
 - 浄 河川浄化施設
 - 床 床止め
 - 閘 陸閘
 - 導 導流堤
- 樹木伐開
- 樹木伐開

施行の場所については、今後の河川の状況等により変更が生じる場合がある。

維持管理（伊自良川 : 2.0k~5.6k）



— 県・市町村界

施行の場所については、今後の河川の状況等により変更が生じる場合がある。

- 河川環境の現状
- 自然環境
- 砂礫河原
 - 樹木群
 - ヨシ原
 - 干潟
- 維持管理の現状
- 主な河川維持管理機器
- ST 河川防災ステーション
 - 防 防災拠点
 - C カメラ (CCTV)
 - 光ファイバー
- 河川工作物の維持管理
- 門 水門
 - 樋 樋門・樋管
 - 排 排水機場
 - 浄 河川浄化施設
 - 床 床止め
 - 閘 陸閘
 - 導 導流堤
-
- 河川の維持の実施
- 主な河川維持管理機器
- ST 河川防災ステーション
 - 防 防災拠点
 - C カメラ (CCTV) (計画)
 - 光ファイバー (計画)
- 河川工作物
- 門 水門
 - 樋 樋門・樋管
 - 排 排水機場
 - 浄 河川浄化施設
 - 床 床止め
 - 閘 陸閘
 - 導 導流堤
- 樹木伐開
- 樹木伐開