3. 河川の維持に関する事項

【木曽川】

※平面図は平成10年度、砂礫河原等の自然環境情報（自然環境の現状）は
平成14年度作成の情報を用いて作成している。
※施行の場所は平成20年3月時点で、整備が完了予定の箇所は除外している。

維持管理（木曽川①：0.0k～2.0k）

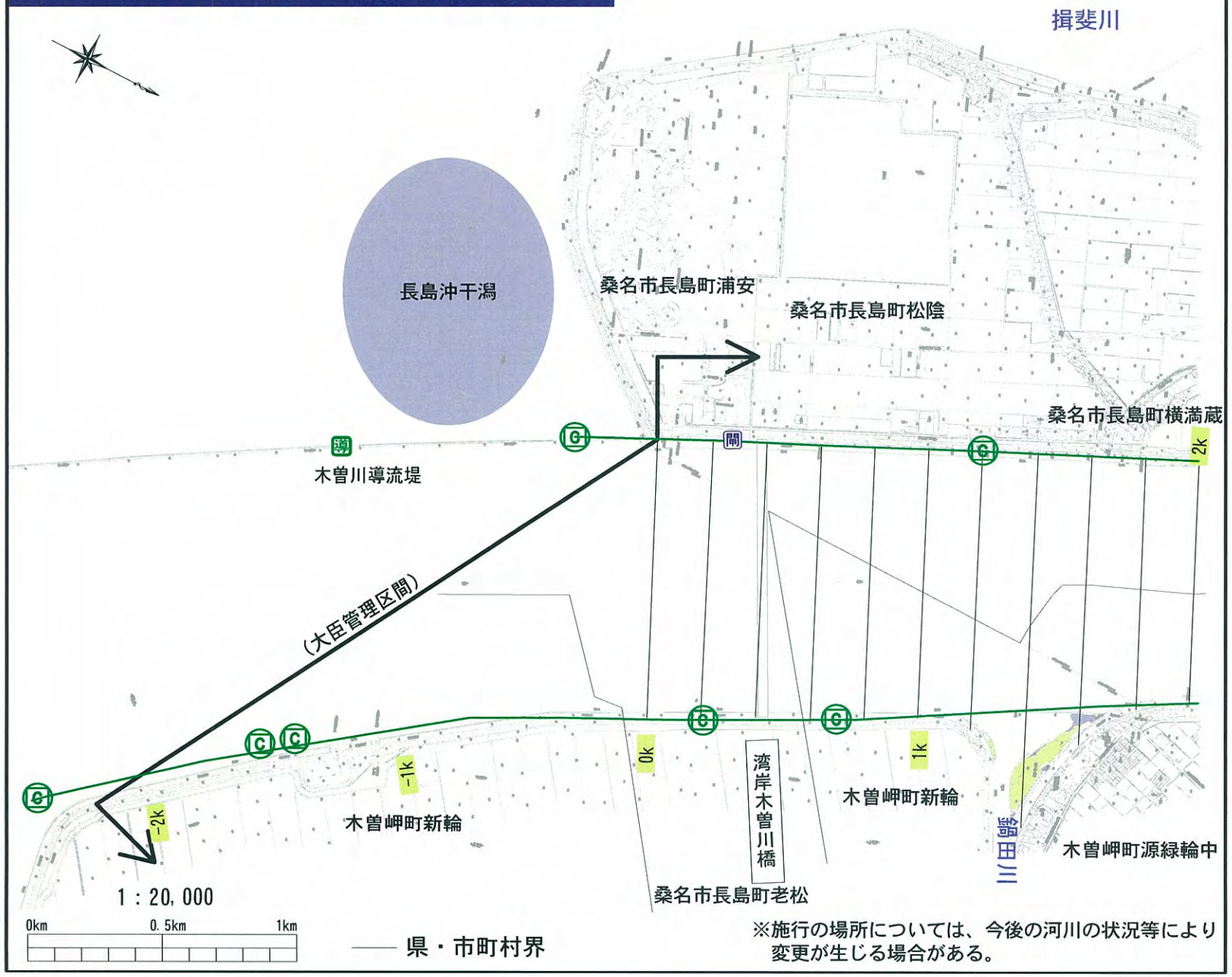

※施行の場所については、今後の河川の状況等により変更が生じる場合がある。

■河川環境の現状
自然環境
- 砂礫河原
- 樹木群
- ヨシ原
- 干潟

■維持管理の現状
○主な河川維持管理機器
- ST 河川防災ステーション
- 防 防災拠点
- C カメラ（CCTV）
- 光ファイバー

○河川工作物の維持管理
- 門 水門
- 樋 樋門・樋管
- 排 排水機場
- 浄 河川浄化施設
- 床 床止め
- 閘 陸閘
- 導 導流堤

■河川の維持の実施
○主な河川維持管理機器
- ST 河川防災ステーション
- 防 防災拠点
- C カメラ（CCTV）（計画）
- 光ファイバー（計画）

○河川工作物
- 門 水門
- 樋 樋門・樋管
- 排 排水機場
- 浄 河川浄化施設
- 床 床止め
- 閘 陸閘
- 導 導流堤

○樹木伐開
- 樹木伐開

維持管理（木曽川②：1.8k～5.4k）

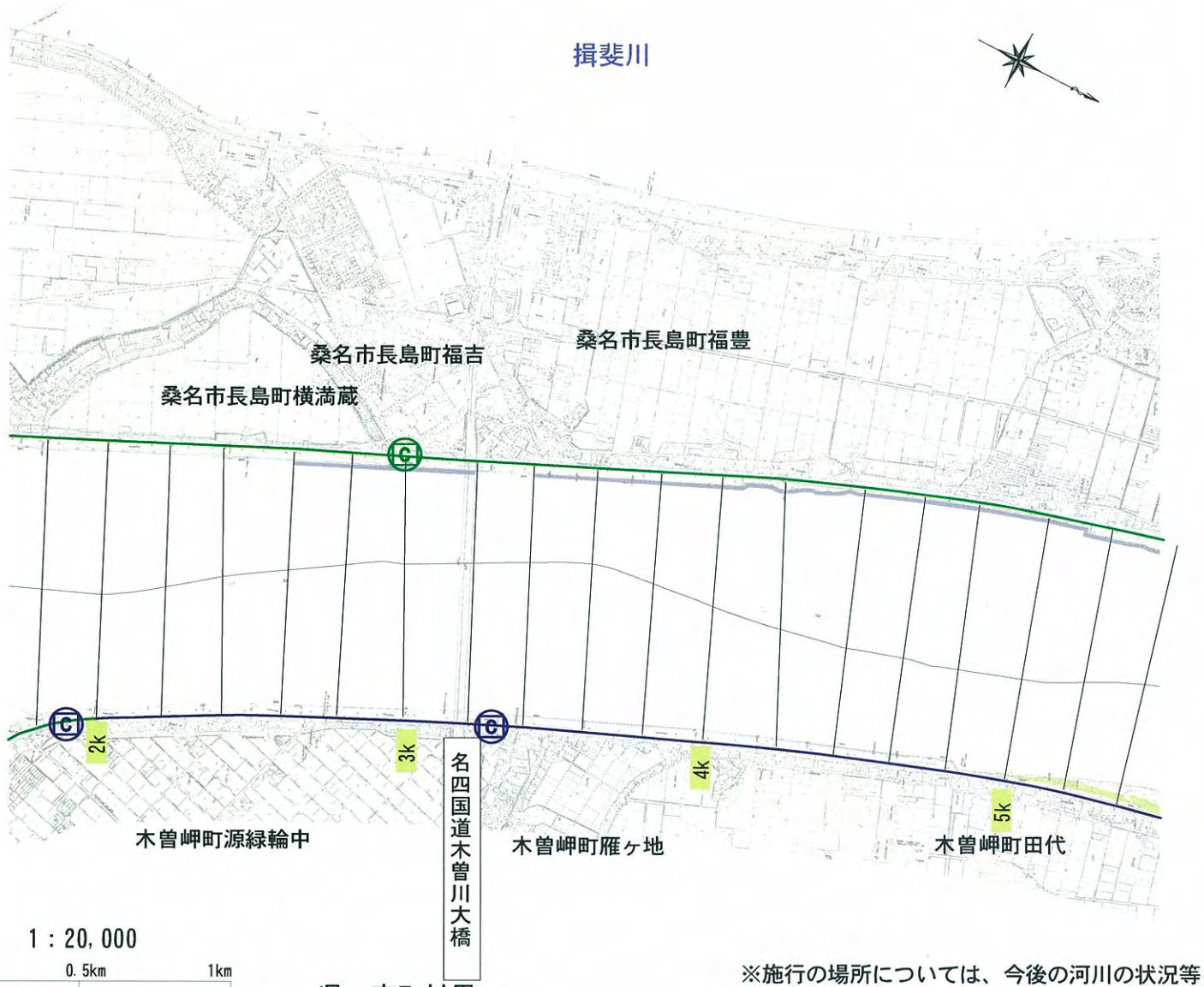

※施行の場所については、今後の河川の状況等により変更が生じる場合がある。

■河川環境の現状
自然環境
- 砂礫河原
- 樹木群
- ヨシ原
- 干潟

■維持管理の現状
○主な河川維持管理機器
- ST 河川防災ステーション
- 防 防災拠点
- C カメラ（CCTV）
- 光ファイバー

○河川工作物の維持管理
- 門 水門
- 樋 樋門・樋管
- 排 排水機場
- 浄 河川浄化施設
- 床 床止め
- 閘 陸閘
- 導 導流堤

■河川の維持の実施
○主な河川維持管理機器
- ST 河川防災ステーション
- 防 防災拠点
- C カメラ(CCTV)（計画）
- 光ファイバー（計画）

○河川工作物
- 門 水門
- 樋 樋門・樋管
- 排 排水機場
- 浄 河川浄化施設
- 床 床止め
- 閘 陸閘
- 導 導流堤

○樹木伐開
- 樹木伐開

維持管理（木曽川③：5.0k～9.0k）

※施行の場所については、今後の河川の状況等により変更が生じる場合がある。

■河川環境の現状
自然環境
- 砂礫河原
- 樹木群
- ヨシ原
- 干潟

■維持管理の現状
○主な河川維持管理機器
- ST 河川防災ステーション
- 防 防災拠点
- C カメラ（CCTV）
- 光ファイバー

○河川工作物の維持管理
- 門 水門
- 樋 樋門・樋管
- 排 排水機場
- 浄 河川浄化施設
- 床 床止め
- 閘 陸閘
- 導 導流堤

■河川の維持の実施
○主な河川維持管理機器
- ST 河川防災ステーション
- 防 防災拠点
- C カメラ（CCTV）（計画）
- 光ファイバー（計画）

○河川工作物
- 門 水門
- 樋 樋門・樋管
- 排 排水機場
- 浄 河川浄化施設
- 床 床止め
- 閘 陸閘
- 導 導流堤

○樹木伐開
- 樹木伐開

維持管理（木曽川④：8.8k～12.8k）

1：20,000

0km　0.5km　1km

―― 県・市町村界

※施行の場所については、今後の河川の状況等により変更が生じる場合がある。

■河川環境の現状

自然環境

- 砂礫河原
- 樹木群
- ヨシ原
- 干潟

■維持管理の現状

○主な河川維持管理機器

- ST 河川防災ステーション
- 防 防災拠点
- C カメラ（CCTV）
- ―― 光ファイバー

○河川工作物の維持管理

- 門 水門
- 樋 樋門・樋管
- 排 排水機場
- 浄 河川浄化施設
- 床 床止め
- 閘 陸閘
- 導 導流堤

■河川の維持の実施

○主な河川維持管理機器

- ST 河川防災ステーション
- 防 防災拠点
- C カメラ（CCTV）（計画）
- ―― 光ファイバー（計画）

○河川工作物

- 門 水門
- 樋 樋門・樋管
- 排 排水機場
- 浄 河川浄化施設
- 床 床止め
- 閘 陸閘
- 導 導流堤

○樹木伐開

- 樹木伐開

維持管理（木曽川⑤：12.2k～16.2k）

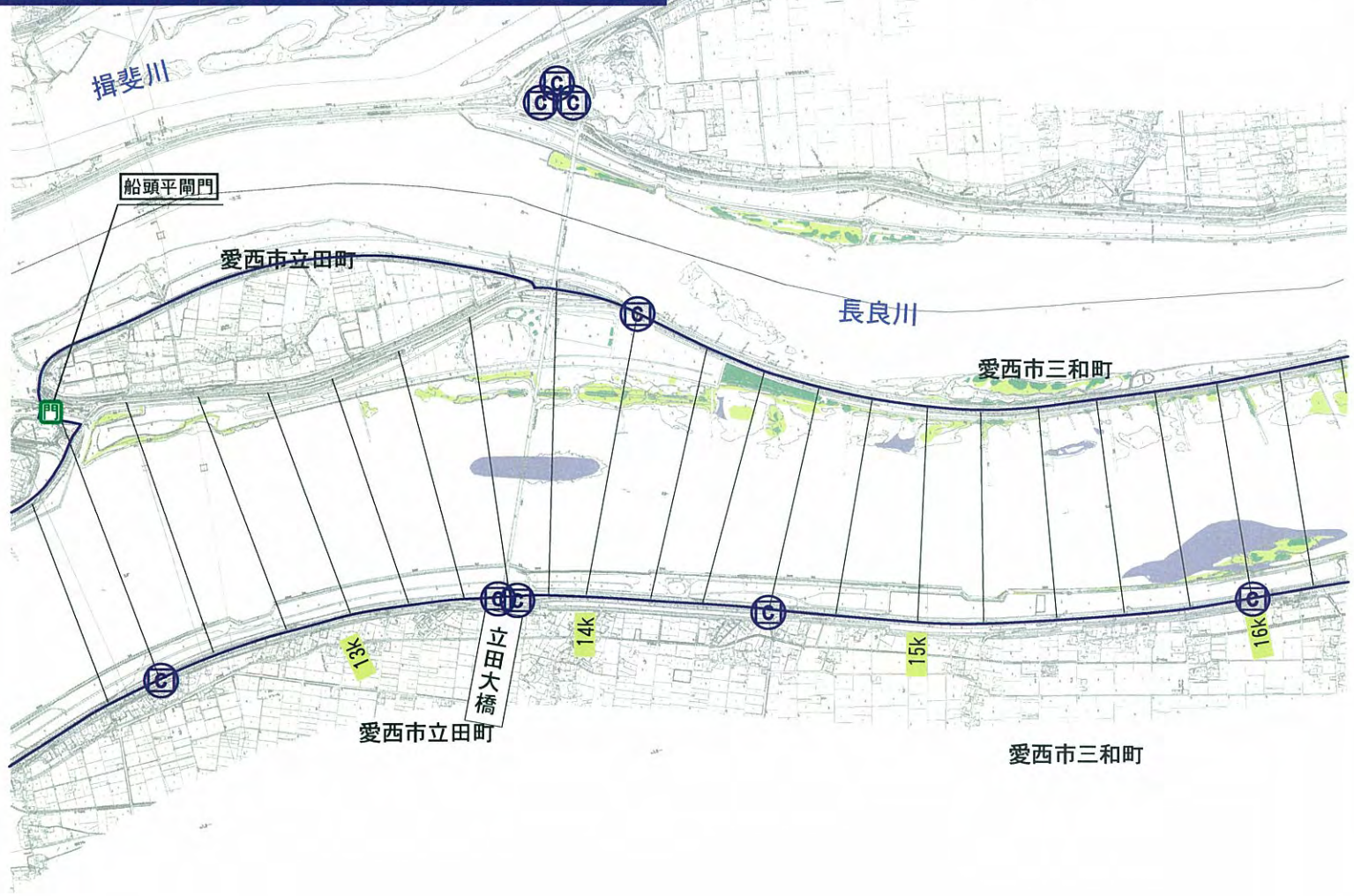

―― 県・市町村界

1：20,000

0km　0.5km　1km

※施行の場所については、今後の河川の状況等により変更が生じる場合がある。

■河川環境の現状

自然環境

- 砂礫河原
- 樹木群
- ヨシ原
- 干潟

■維持管理の現状

○主な河川維持管理機器

- ST 河川防災ステーション
- 防 防災拠点
- C カメラ（CCTV）
- ―― 光ファイバー

○河川工作物の維持管理

- 門 水門
- 樋 樋門・樋管
- 排 排水機場
- 浄 河川浄化施設
- 床 床止め
- 閘 陸閘
- 導 導流堤

■河川の維持の実施

○主な河川維持管理機器

- ST 河川防災ステーション
- 防 防災拠点
- C カメラ（CCTV）（計画）
- ―― 光ファイバー（計画）

○河川工作物

- 門 水門
- 樋 樋門・樋管
- 排 排水機場
- 浄 河川浄化施設
- 床 床止め
- 閘 陸閘
- 導 導流堤

○樹木伐開

- 樹木伐開

維持管理（木曽川⑥：16.0k～20.0k）

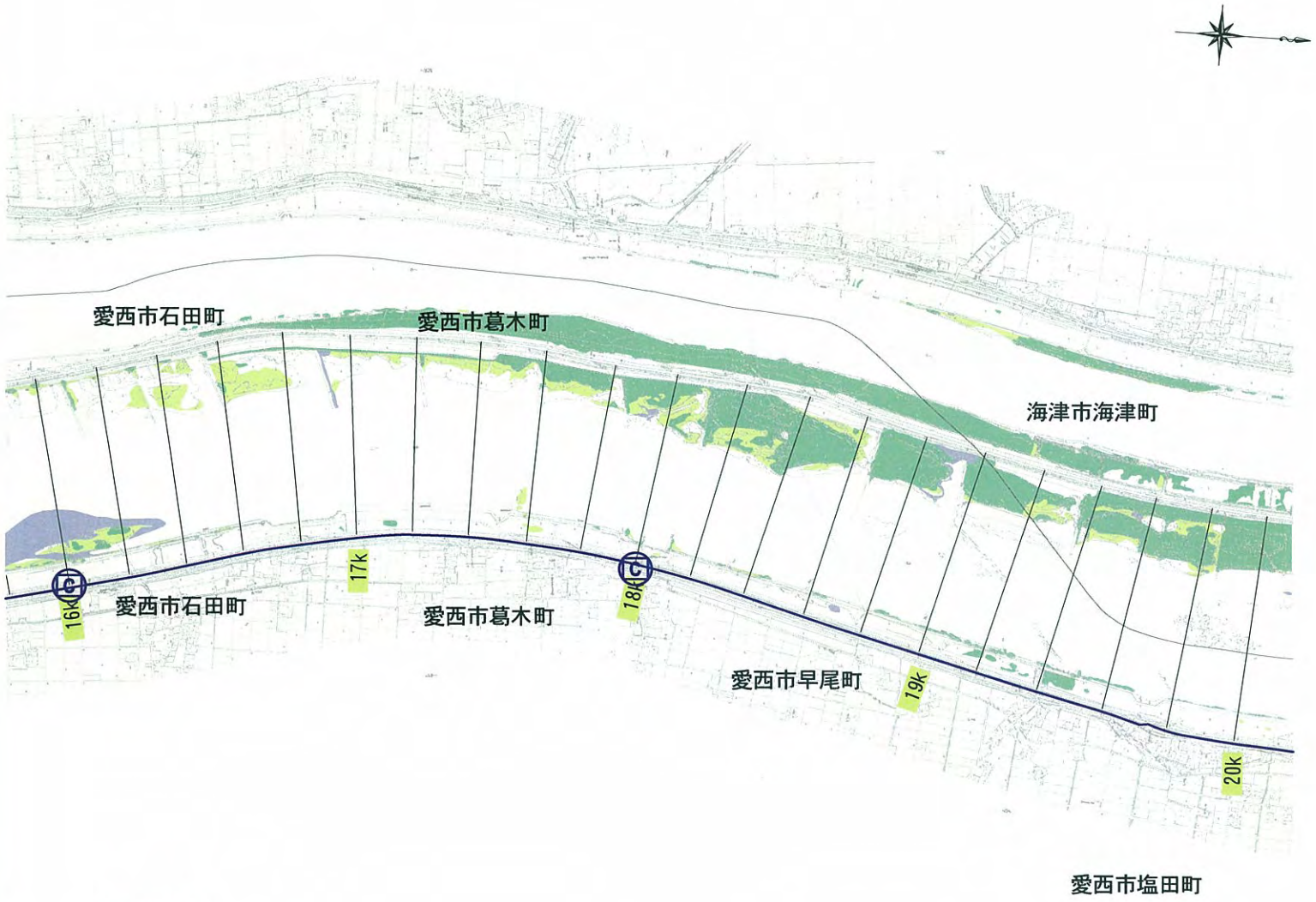

1：20,000

0km　0.5km　1km

―― 県・市町村界

※施行の場所については、今後の河川の状況等により変更が生じる場合がある。

■河川環境の現状

自然環境

- 砂礫河原
- 樹木群
- ヨシ原
- 干潟

■維持管理の現状

○主な河川維持管理機器

- ST 河川防災ステーション
- 防 防災拠点
- C カメラ（CCTV）
- ―― 光ファイバー

○河川工作物の維持管理

- 門 水門
- 樋 樋門・樋管
- 排 排水機場
- 浄 河川浄化施設
- 床 床止め
- 閘 陸閘
- 導 導流堤

■河川の維持の実施

○主な河川維持管理機器

- ST 河川防災ステーション
- 防 防災拠点
- C カメラ（CCTV）（計画）
- ―― 光ファイバー（計画）

○河川工作物

- 門 水門
- 樋 樋門・樋管
- 排 排水機場
- 浄 河川浄化施設
- 床 床止め
- 閘 陸閘
- 導 導流堤

○樹木伐開

- 樹木伐開

維持管理（木曽川⑦：19.6k～23.8k）

※施行の場所については、今後の河川の状況等により変更が生じる場合がある。

■河川環境の現状

自然環境

- 砂礫河原
- 樹木群
- ヨシ原
- 干潟

■維持管理の現状

○主な河川維持管理機器

- ST 河川防災ステーション
- 防 防災拠点
- C カメラ（CCTV）
- 光ファイバー

○河川工作物の維持管理

- 門 水門
- 樋 樋門・樋管
- 排 排水機場
- 浄 河川浄化施設
- 床 床止め
- 閘 陸閘
- 導 導流堤

■河川の維持の実施

○主な河川維持管理機器

- ST 河川防災ステーション
- 防 防災拠点
- C カメラ(CCTV)（計画）
- 光ファイバー（計画）

○河川工作物

- 門 水門
- 樋 樋門・樋管
- 排 排水機場
- 浄 河川浄化施設
- 床 床止め
- 閘 陸閘
- 導 導流堤

○樹木伐開

- 樹木伐開

維持管理（木曽川⑧：23.6k～27.6k）

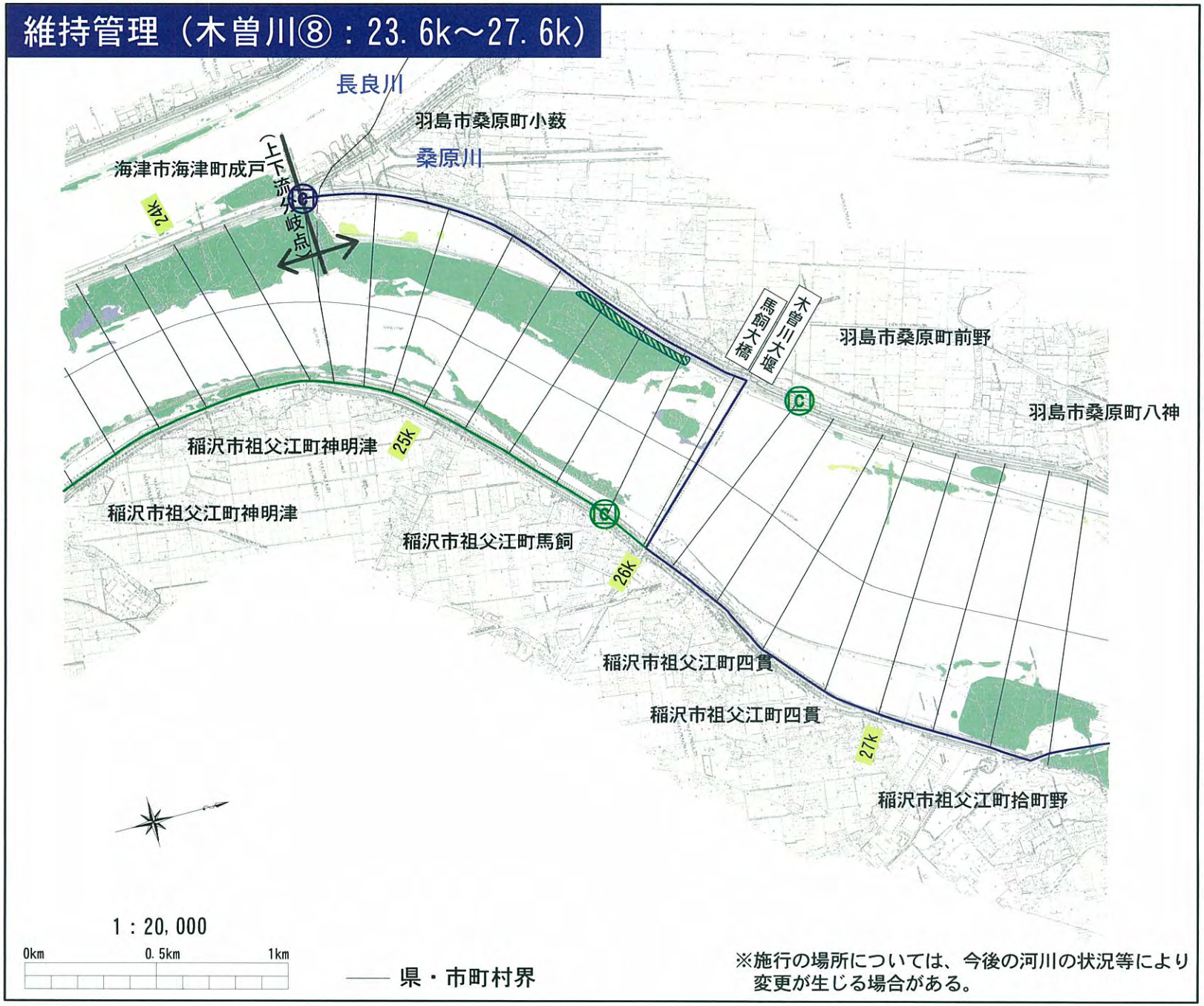

※施行の場所については、今後の河川の状況等により変更が生じる場合がある。

■河川環境の現状
自然環境
- 砂礫河原
- 樹木群
- ヨシ原
- 干潟

■維持管理の現状
○主な河川維持管理機器
- ST 河川防災ステーション
- 防 防災拠点
- C カメラ（CCTV）
- 光ファイバー

○河川工作物の維持管理
- 門 水門
- 樋 樋門・樋管
- 排 排水機場
- 浄 河川浄化施設
- 床 床止め
- 閘 陸閘
- 導 導流堤

■河川の維持の実施
○主な河川維持管理機器
- ST 河川防災ステーション
- 防 防災拠点
- C カメラ（CCTV）（計画）
- 光ファイバー（計画）

○河川工作物
- 門 水門
- 樋 樋門・樋管
- 排 排水機場
- 浄 河川浄化施設
- 床 床止め
- 閘 陸閘
- 導 導流堤

○樹木伐開
- 樹木伐開

維持管理（木曽川⑨：27.4k～31.6k）

1：20,000

0km　0.5km　1km

―― 県・市町村界

※施行の場所については、今後の河川の状況等により変更が生じる場合がある。

■河川環境の現状

自然環境

- 砂礫河原
- 樹木群
- ヨシ原
- 干潟

■維持管理の現状

○主な河川維持管理機器

- ST 河川防災ステーション
- 防 防災拠点
- C カメラ（CCTV）
- ―― 光ファイバー

○河川工作物の維持管理

- 門 水門
- 樋 樋門・樋管
- 排 排水機場
- 浄 河川浄化施設
- 床 床止め
- 閘 陸閘
- 導 導流堤

■河川の維持の実施

○主な河川維持管理機器

- ST 河川防災ステーション
- 防 防災拠点
- C カメラ（CCTV）（計画）
- ―― 光ファイバー（計画）

○河川工作物

- 門 水門
- 樋 樋門・樋管
- 排 排水機場
- 浄 河川浄化施設
- 床 床止め
- 閘 陸閘
- 導 導流堤

○樹木伐開

- 樹木伐開

維持管理（木曽川⑩：31.2k～35.0k）

1：20,000

0km　0.5km　1km

県・市町村界

※施行の場所については、今後の河川の状況等により変更が生じる場合がある。

■河川環境の現状

自然環境

- 砂礫河原
- 樹木群
- ヨシ原
- 干潟

■維持管理の現状

○主な河川維持管理機器

- ST 河川防災ステーション
- 防 防災拠点
- C カメラ（CCTV）
- 光ファイバー

○河川工作物の維持管理

- 門 水門
- 樋 樋門・樋管
- 排 排水機場
- 浄 河川浄化施設
- 床 床止め
- 閘 陸閘
- 導 導流堤

■河川の維持の実施

○主な河川維持管理機器

- ST 河川防災ステーション
- 防 防災拠点
- C カメラ（CCTV）（計画）
- 光ファイバー（計画）

○河川工作物

- 門 水門
- 樋 樋門・樋管
- 排 排水機場
- 浄 河川浄化施設
- 床 床止め
- 閘 陸閘
- 導 導流堤

○樹木伐開

- 樹木伐開

維持管理（木曽川⑪：34.6k～38.6k）

1：20,000

0km　0.5km　1km

―― 県・市町村界

※施行の場所については、今後の河川の状況等により変更が生じる場合がある。

■河川環境の現状

自然環境

- 砂礫河原
- 樹木群
- ヨシ原
- 干潟

■維持管理の現状

○主な河川維持管理機器

- ST 河川防災ステーション
- 防 防災拠点
- C カメラ（CCTV）
- ―― 光ファイバー

○河川工作物の維持管理

- 門 水門
- 樋 樋門・樋管
- 排 排水機場
- 浄 河川浄化施設
- 床 床止め
- 閘 陸閘
- 導 導流堤

■河川の維持の実施

○主な河川維持管理機器

- ST 河川防災ステーション
- 防 防災拠点
- C カメラ(CCTV)（計画）
- ―― 光ファイバー（計画）

○河川工作物

- 門 水門
- 樋 樋門・樋管
- 排 排水機場
- 浄 河川浄化施設
- 床 床止め
- 閘 陸閘
- 導 導流堤

○樹木伐開

- 樹木伐開

維持管理（木曽川⑫：39.4k～42.6k）

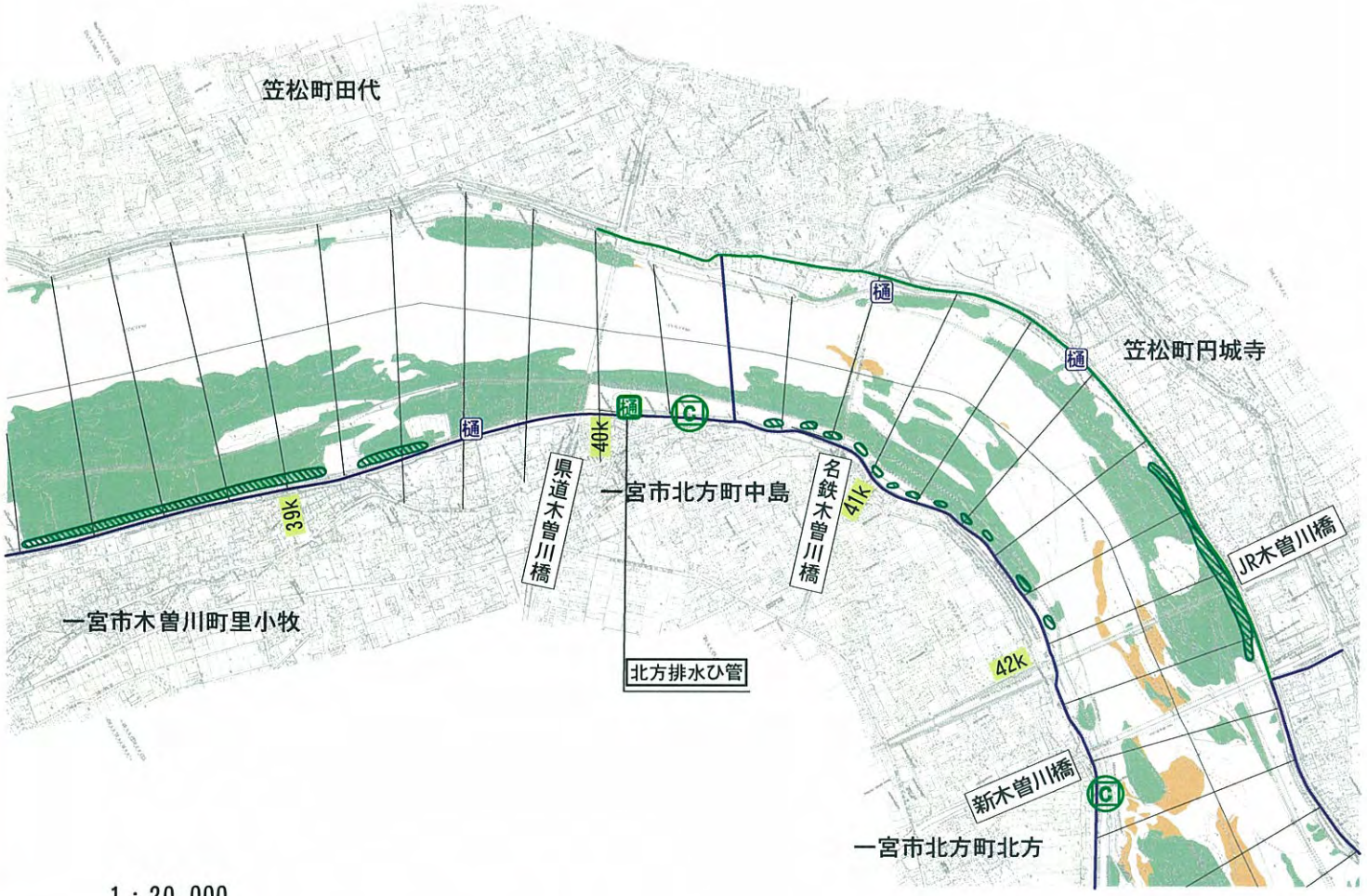

1：20,000

0km　0.5km　1km

―― 県・市町村界

※施行の場所については、今後の河川の状況等により変更が生じる場合がある。

■河川環境の現状

自然環境

- 砂礫河原
- 樹木群
- ヨシ原
- 干潟

■維持管理の現状

○主な河川維持管理機器

- ST 河川防災ステーション
- 防 防災拠点
- C カメラ（CCTV）
- ―― 光ファイバー

○河川工作物の維持管理

- 門 水門
- 樋 樋門・樋管
- 排 排水機場
- 浄 河川浄化施設
- 床 床止め
- 閘 陸閘
- 導 導流堤

■河川の維持の実施

○主な河川維持管理機器

- ST 河川防災ステーション
- 防 防災拠点
- C カメラ（CCTV）（計画）
- ―― 光ファイバー（計画）

○河川工作物

- 門 水門
- 樋 樋門・樋管
- 排 排水機場
- 浄 河川浄化施設
- 床 床止め
- 閘 陸閘
- 導 導流堤

○樹木伐開

- 樹木伐開

維持管理（木曽川⑬：42.4k～46.6k）

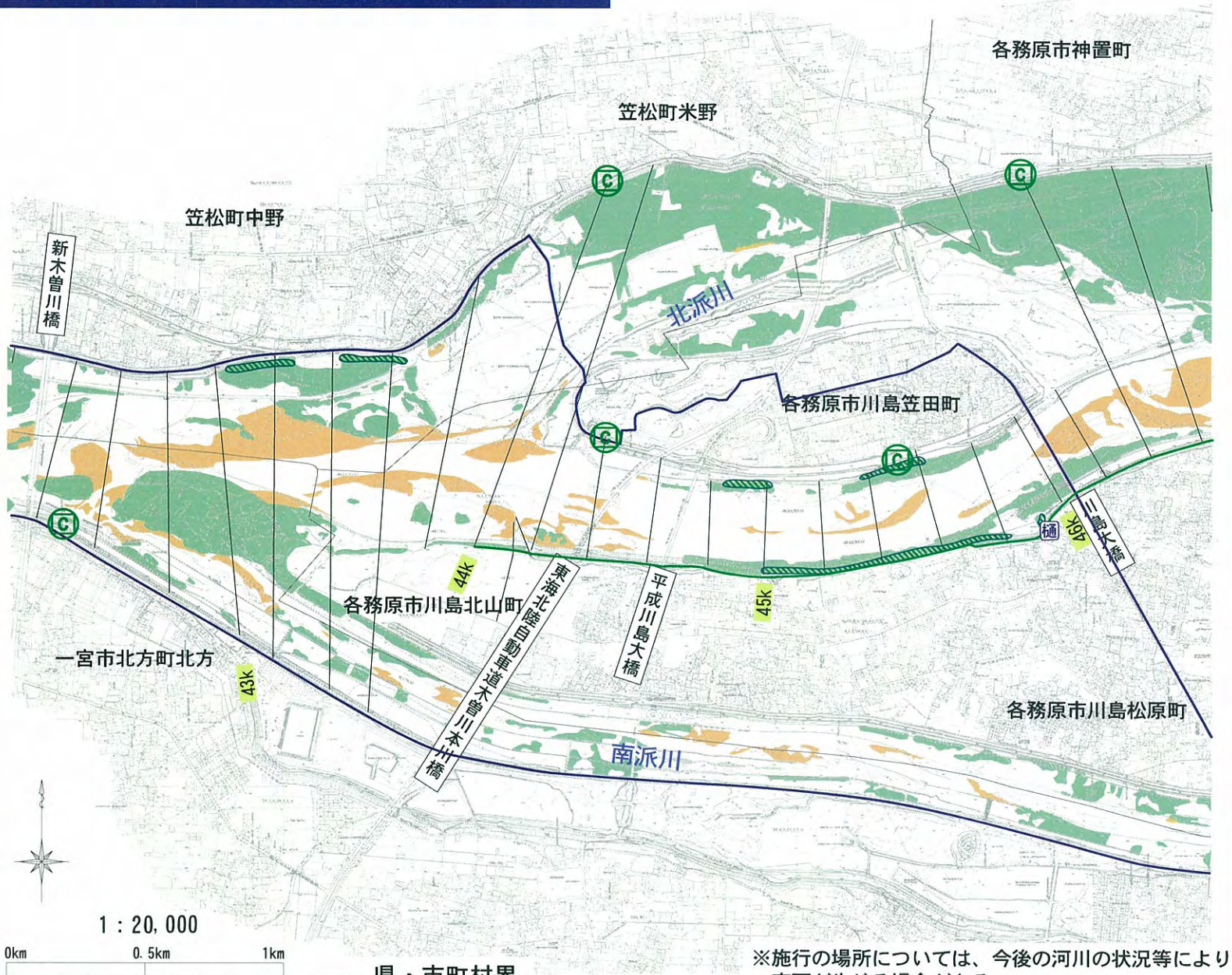

※施行の場所については、今後の河川の状況等により変更が生じる場合がある。

■河川環境の現状
自然環境
- 砂礫河原
- 樹木群
- ヨシ原
- 干潟

■維持管理の現状
○主な河川維持管理機器
- ST 河川防災ステーション
- 防 防災拠点
- C カメラ（CCTV）
- 光ファイバー

○河川工作物の維持管理
- 門 水門
- 樋 樋門・樋管
- 排 排水機場
- 浄 河川浄化施設
- 床 床止め
- 閘 陸閘
- 導 導流堤

■河川の維持の実施
○主な河川維持管理機器
- ST 河川防災ステーション
- 防 防災拠点
- C カメラ（CCTV）（計画）
- 光ファイバー（計画）

○河川工作物
- 門 水門
- 樋 樋門・樋管
- 排 排水機場
- 浄 河川浄化施設
- 床 床止め
- 閘 陸閘
- 導 導流堤

○樹木伐開
- 樹木伐開

維持管理（木曽川⑭：46.6k～50.8k）

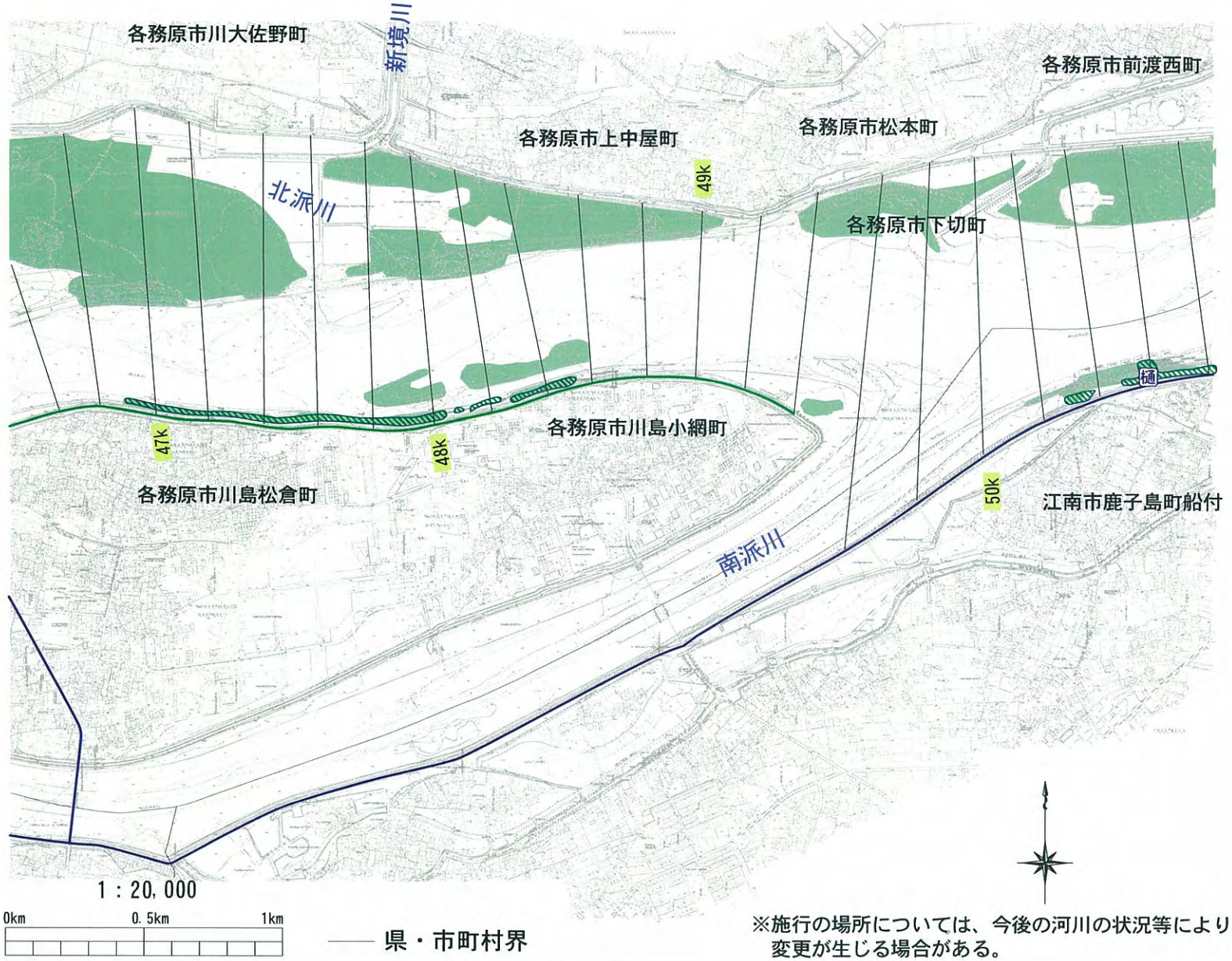

※施行の場所については、今後の河川の状況等により変更が生じる場合がある。

■河川環境の現状

自然環境

- 砂礫河原
- 樹木群
- ヨシ原
- 干潟

■維持管理の現状

○主な河川維持管理機器

- ST 河川防災ステーション
- 防 防災拠点
- C カメラ（CCTV）
- 光ファイバー

○河川工作物の維持管理

- 門 水門
- 樋 樋門・樋管
- 排 排水機場
- 浄 河川浄化施設
- 床 床止め
- 閘 陸閘
- 導 導流堤

■河川の維持の実施

○主な河川維持管理機器

- ST 河川防災ステーション
- 防 防災拠点
- C カメラ（CCTV）（計画）
- 光ファイバー（計画）

○河川工作物

- 門 水門
- 樋 樋門・樋管
- 排 排水機場
- 浄 河川浄化施設
- 床 床止め
- 閘 陸閘
- 導 導流堤

○樹木伐開

- 樹木伐開

維持管理（木曽川⑮：50.8k～55.0k）

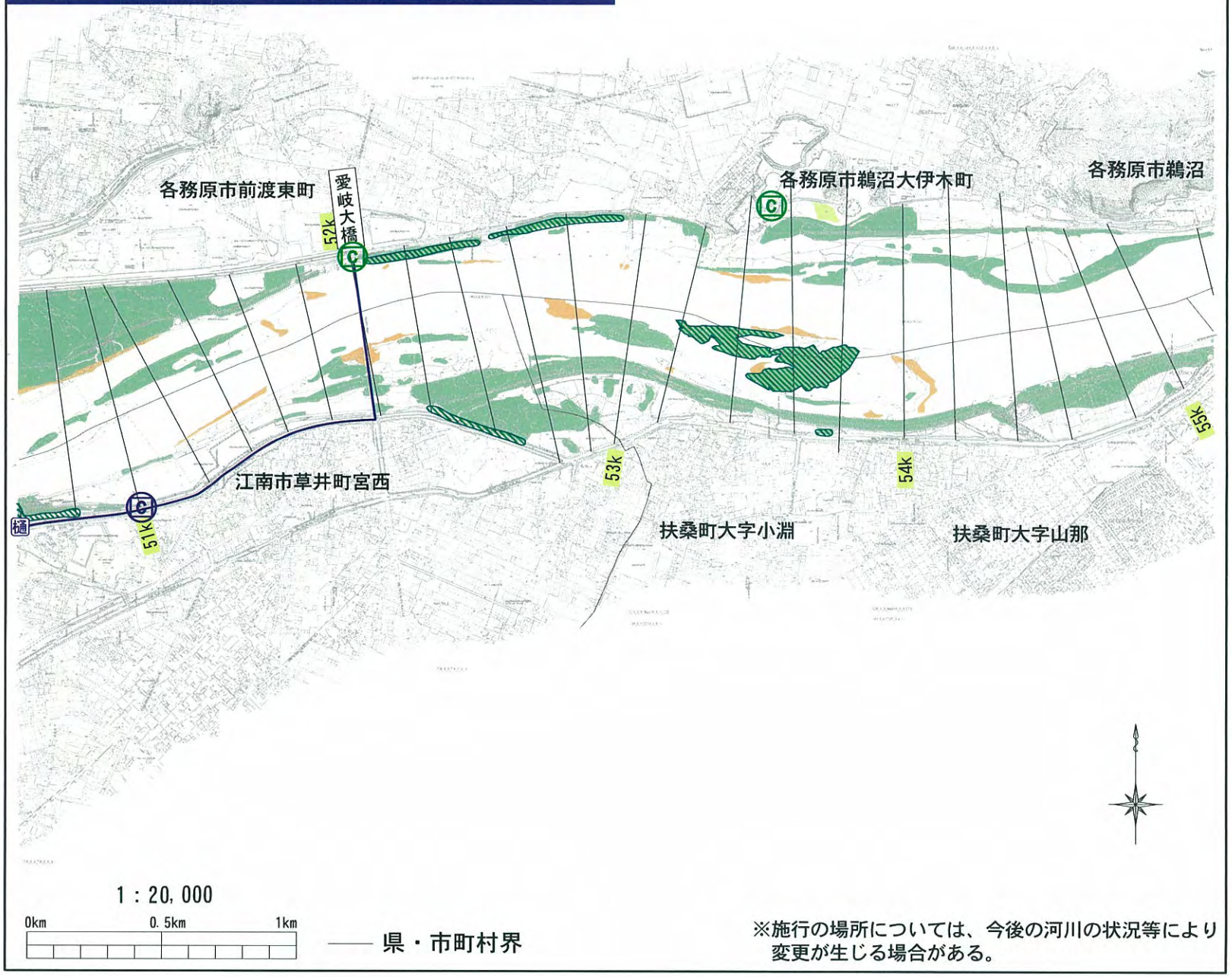

※施行の場所については、今後の河川の状況等により変更が生じる場合がある。

■河川環境の現状
自然環境
- 砂礫河原
- 樹木群
- ヨシ原
- 干潟

■維持管理の現状
○主な河川維持管理機器
- ST 河川防災ステーション
- 防 防災拠点
- C カメラ（CCTV）
- 光ファイバー

○河川工作物の維持管理
- 門 水門
- 樋 樋門・樋管
- 排 排水機場
- 浄 河川浄化施設
- 床 床止め
- 閘 陸閘
- 導 導流堤

■河川の維持の実施
○主な河川維持管理機器
- ST 河川防災ステーション
- 防 防災拠点
- C カメラ（CCTV）（計画）
- 光ファイバー（計画）

○河川工作物
- 門 水門
- 樋 樋門・樋管
- 排 排水機場
- 浄 河川浄化施設
- 床 床止め
- 閘 陸閘
- 導 導流堤

○樹木伐開
- 樹木伐開

維持管理（木曽川⑯：54.8k～58.8k）

1：20,000

0km　0.5km　1km

県・市町村界

※施行の場所については、今後の河川の状況等により変更が生じる場合がある。

■河川環境の現状

自然環境

- 砂礫河原
- 樹木群
- ヨシ原
- 干潟

■維持管理の現状

○主な河川維持管理機器

- ST 河川防災ステーション
- 防 防災拠点
- C カメラ（CCTV）
- 光ファイバー

○河川工作物の維持管理

- 門 水門
- 樋 樋門・樋管
- 排 排水機場
- 浄 河川浄化施設
- 床 床止め
- 閘 陸閘
- 導 導流堤

■河川の維持の実施

○主な河川維持管理機器

- ST 河川防災ステーション
- 防 防災拠点
- C カメラ（CCTV）（計画）
- 光ファイバー（計画）

○河川工作物

- 門 水門
- 樋 樋門・樋管
- 排 排水機場
- 浄 河川浄化施設
- 床 床止め
- 閘 陸閘
- 導 導流堤

○樹木伐開

- 樹木伐開

維持管理（木曽川⑰：58.6k～63.6k）

※施行の場所については、今後の河川の状況等により変更が生じる場合がある。

■河川環境の現状
自然環境
- 砂礫河原
- 樹木群
- ヨシ原
- 干潟

■維持管理の現状
○主な河川維持管理機器
- ST 河川防災ステーション
- 防 防災拠点
- C カメラ（CCTV）
- 光ファイバー

○河川工作物の維持管理
- 門 水門
- 樋 樋門・樋管
- 排 排水機場
- 浄 河川浄化施設
- 床 床止め
- 閘 陸閘
- 導 導流堤

■河川の維持の実施
○主な河川維持管理機器
- ST 河川防災ステーション
- 防 防災拠点
- C カメラ（CCTV）（計画）
- 光ファイバー（計画）

○河川工作物
- 門 水門
- 樋 樋門・樋管
- 排 排水機場
- 浄 河川浄化施設
- 床 床止め
- 閘 陸閘
- 導 導流堤

○樹木伐開
- 樹木伐開

維持管理（木曽川⑱：63.4k～68.2k）

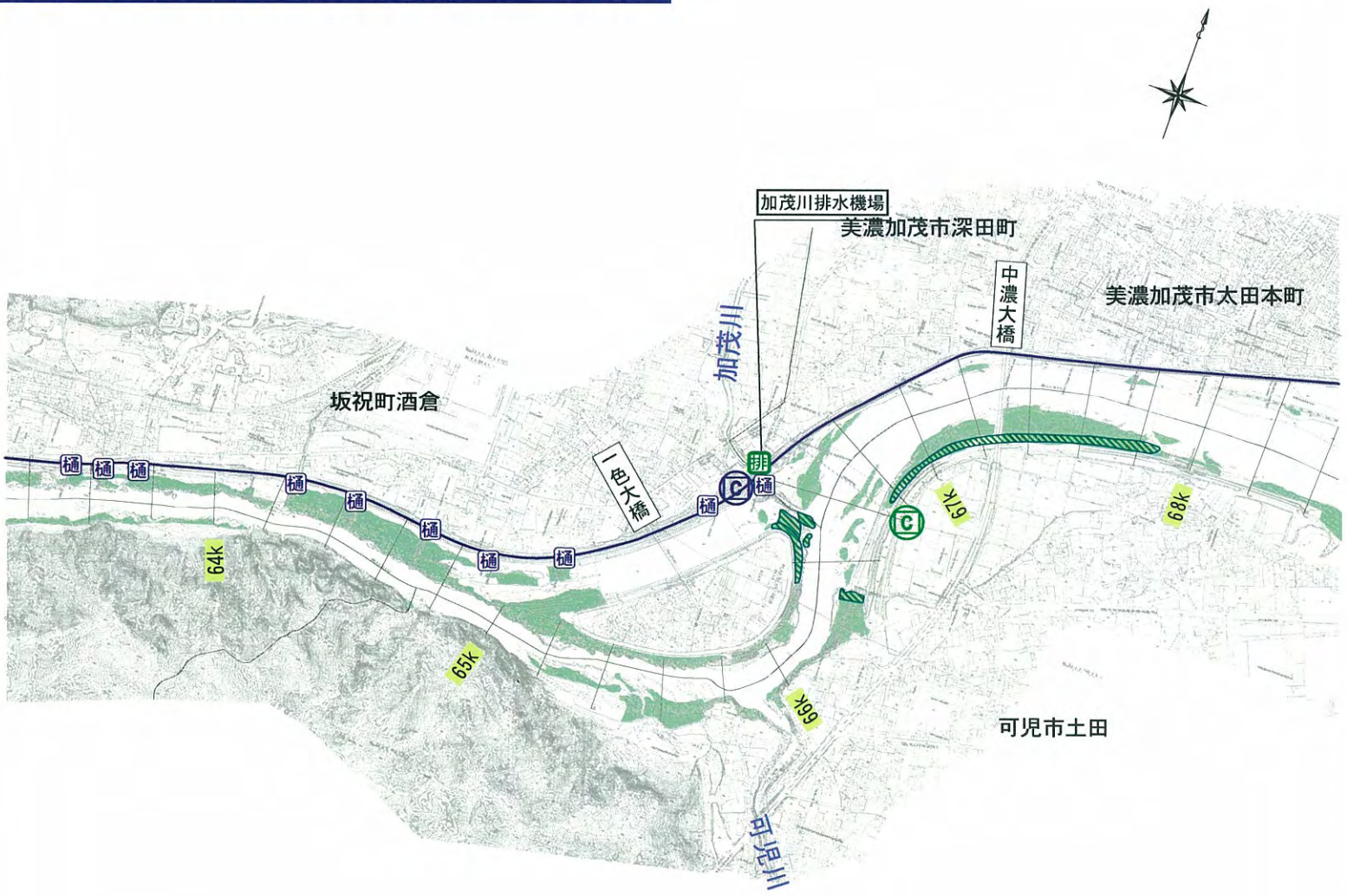

※施行の場所については、今後の河川の状況等により変更が生じる場合がある。

■河川環境の現状
自然環境
- 砂礫河原
- 樹木群
- ヨシ原
- 干潟

■維持管理の現状
○主な河川維持管理機器
- ST 河川防災ステーション
- 防 防災拠点
- C カメラ（CCTV）
- 光ファイバー

○河川工作物の維持管理
- 門 水門
- 樋 樋門・樋管
- 排 排水機場
- 浄 河川浄化施設
- 床 床止め
- 閘 陸閘
- 導 導流堤

■河川の維持の実施
○主な河川維持管理機器
- ST 河川防災ステーション
- 防 防災拠点
- C カメラ(CCTV)（計画）
- 光ファイバー（計画）

○河川工作物
- 門 水門
- 樋 樋門・樋管
- 排 排水機場
- 浄 河川浄化施設
- 床 床止め
- 閘 陸閘
- 導 導流堤

○樹木伐開
- 樹木伐開

維持管理（木曽川⑲：66.2k～70.4k）

1：20,000

0km　0.5km　1km

―― 県・市町村界

※施行の場所については、今後の河川の状況等により変更が生じる場合がある。

■河川環境の現状

自然環境

- 砂礫河原
- 樹木群
- ヨシ原
- 干潟

■維持管理の現状

○主な河川維持管理機器

- ST 河川防災ステーション
- 防 防災拠点
- C カメラ（CCTV）
- ―― 光ファイバー

○河川工作物の維持管理

- 門 水門
- 樋 樋門・樋管
- 排 排水機場
- 浄 河川浄化施設
- 床 床止め
- 閘 陸閘
- 導 導流堤

■河川の維持の実施

○主な河川維持管理機器

- ST 河川防災ステーション
- 防 防災拠点
- C カメラ（CCTV）（計画）
- ―― 光ファイバー（計画）

○河川工作物

- 門 水門
- 樋 樋門・樋管
- 排 排水機場
- 浄 河川浄化施設
- 床 床止め
- 閘 陸閘
- 導 導流堤

○樹木伐開

- 樹木伐開

維持管理（南・北派川①：0.0k～4.2k）

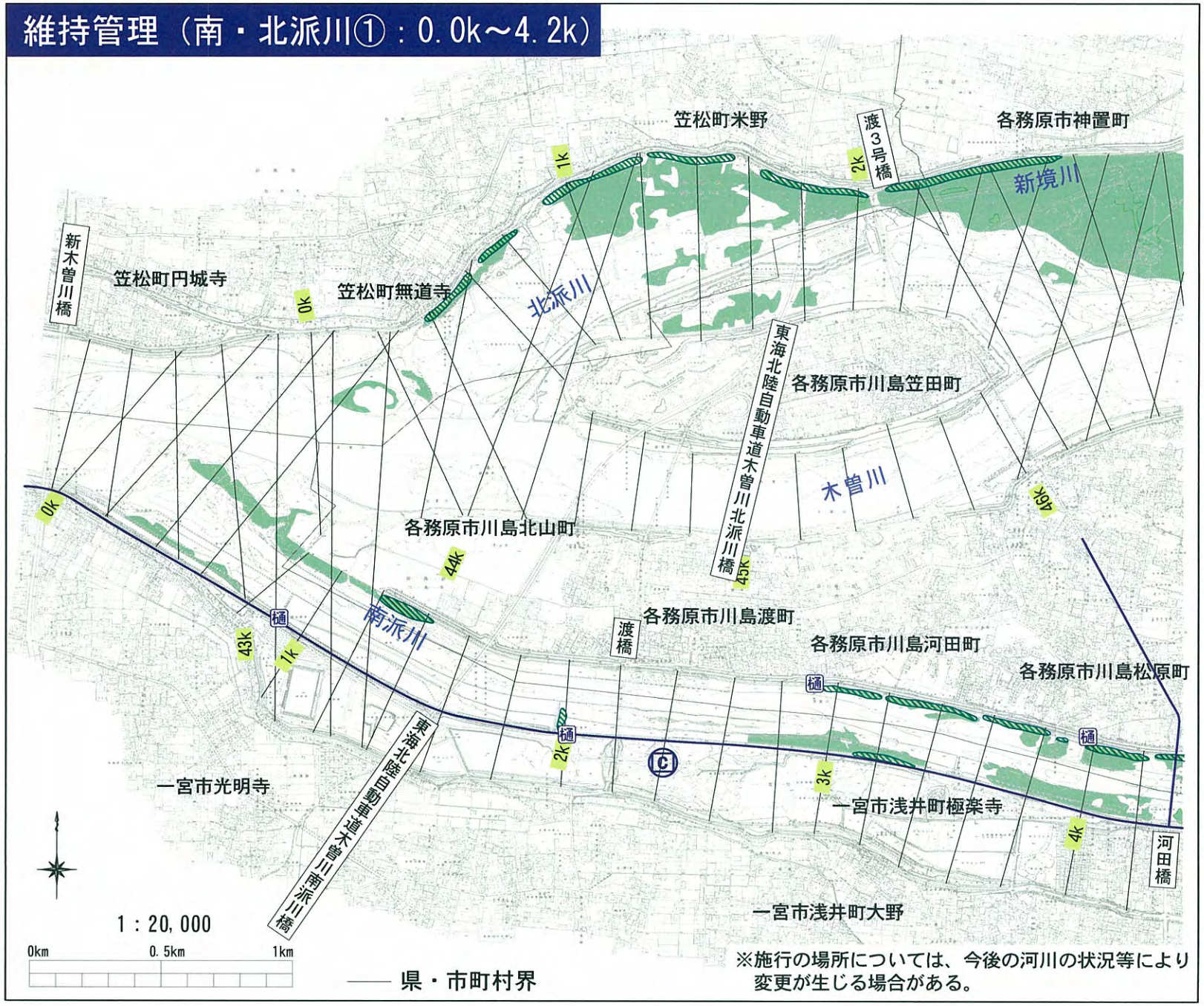

※施行の場所については、今後の河川の状況等により変更が生じる場合がある。

■河川環境の現状
自然環境
- 砂礫河原
- 樹木群
- ヨシ原
- 干潟

■維持管理の現状
○主な河川維持管理機器
- ST 河川防災ステーション
- 防 防災拠点
- C カメラ（CCTV）
- 光ファイバー

○河川工作物の維持管理
- 門 水門
- 樋 樋門・樋管
- 排 排水機場
- 浄 河川浄化施設
- 床 床止め
- 閘 陸閘
- 導 導流堤

■河川の維持の実施
○主な河川維持管理機器
- ST 河川防災ステーション
- 防 防災拠点
- C カメラ（CCTV）（計画）
- 光ファイバー（計画）

○河川工作物
- 門 水門
- 樋 樋門・樋管
- 排 排水機場
- 浄 河川浄化施設
- 床 床止め
- 閘 陸閘
- 導 導流堤

○樹木伐開
- 樹木伐開

維持管理（南・北派川②：4.0k～8.0k）

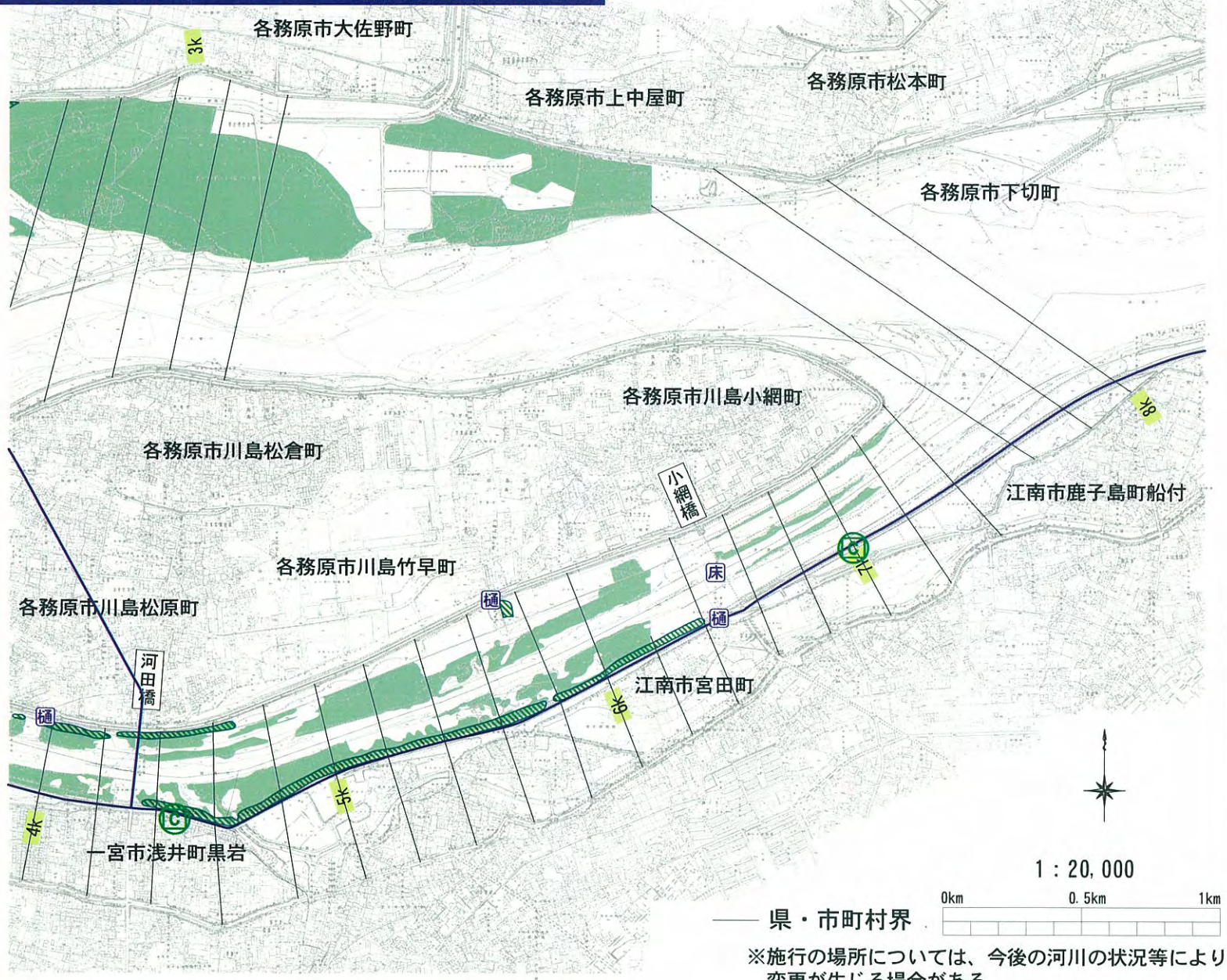

※施行の場所については、今後の河川の状況等により変更が生じる場合がある。

■河川環境の現状

自然環境

- 砂礫河原
- 樹木群
- ヨシ原
- 干潟

■維持管理の現状

○主な河川維持管理機器

- ST 河川防災ステーション
- 防 防災拠点
- C カメラ（CCTV）
- 光ファイバー

○河川工作物の維持管理

- 門 水門
- 樋 樋門・樋管
- 排 排水機場
- 浄 河川浄化施設
- 床 床止め
- 閘 陸閘
- 導 導流堤

■河川の維持の実施

○主な河川維持管理機器

- ST 河川防災ステーション
- 防 防災拠点
- C カメラ（CCTV）（計画）
- 光ファイバー（計画）

○河川工作物

- 門 水門
- 樋 樋門・樋管
- 排 排水機場
- 浄 河川浄化施設
- 床 床止め
- 閘 陸閘
- 導 導流堤

○樹木伐開

- 樹木伐開

3. 河川の維持に関する事項

【長良川】

※平面図は平成10年度、砂礫河原等の自然環境情報（自然環境の現状）は
平成14年度作成の情報を用いて作成している。
※施行の場所は平成20年3月時点で、整備が完了予定の箇所は除外している。

維持管理（長良川①：-0.6k～1.4k）

※施行の場所については、今後の河川の状況等により変更が生じる場合がある。

■河川環境の現状
自然環境
- 砂礫河原
- 樹木群
- ヨシ原
- 干潟

■維持管理の現状
○主な河川維持管理機器
- ST 河川防災ステーション
- 防 防災拠点
- C カメラ（CCTV）
- 光ファイバー

○河川工作物の維持管理
- 門 水門
- 樋 樋門・樋管
- 排 排水機場
- 浄 河川浄化施設
- 床 床止め
- 閘 陸閘
- 導 導流堤

■河川の維持の実施
○主な河川維持管理機器
- ST 河川防災ステーション
- 防 防災拠点
- C カメラ（CCTV）（計画）
- 光ファイバー（計画）

○河川工作物
- 門 水門
- 樋 樋門・樋管
- 排 排水機場
- 浄 河川浄化施設
- 床 床止め
- 閘 陸閘
- 導 導流堤

○樹木伐開
- 樹木伐開

維持管理（長良川②：1.2k～4.8k）

※施行の場所については、今後の河川の状況等により変更が生じる場合がある。

■河川環境の現状
自然環境
- 砂礫河原
- 樹木群
- ヨシ原
- 干潟

■維持管理の現状
○主な河川維持管理機器
- ST 河川防災ステーション
- 防 防災拠点
- C カメラ（CCTV）
- 光ファイバー

○河川工作物の維持管理
- 門 水門
- 樋 樋門・樋管
- 排 排水機場
- 浄 河川浄化施設
- 床 床止め
- 閘 陸閘
- 導 導流堤

■河川の維持の実施
○主な河川維持管理機器
- ST 河川防災ステーション
- 防 防災拠点
- C カメラ(CCTV)（計画）
- 光ファイバー（計画）

○河川工作物
- 門 水門
- 樋 樋門・樋管
- 排 排水機場
- 浄 河川浄化施設
- 床 床止め
- 閘 陸閘
- 導 導流堤

○樹木伐開
- 樹木伐開

維持管理（長良川③：4.6k～8.8k）

※施行の場所については、今後の河川の状況等により変更が生じる場合がある。

■河川環境の現状

自然環境

- 砂礫河原
- 樹木群
- ヨシ原
- 干潟

■維持管理の現状

○主な河川維持管理機器

- ST 河川防災ステーション
- 防 防災拠点
- C カメラ（CCTV）
- 光ファイバー

○河川工作物の維持管理

- 門 水門
- 樋 樋門・樋管
- 排 排水機場
- 浄 河川浄化施設
- 床 床止め
- 閘 陸閘
- 導 導流堤

■河川の維持の実施

○主な河川維持管理機器

- ST 河川防災ステーション
- 防 防災拠点
- C カメラ（CCTV）（計画）
- 光ファイバー（計画）

○河川工作物

- 門 水門
- 樋 樋門・樋管
- 排 排水機場
- 浄 河川浄化施設
- 床 床止め
- 閘 陸閘
- 導 導流堤

○樹木伐開

- 樹木伐開

維持管理（長良川④：8.6k～13.2k）

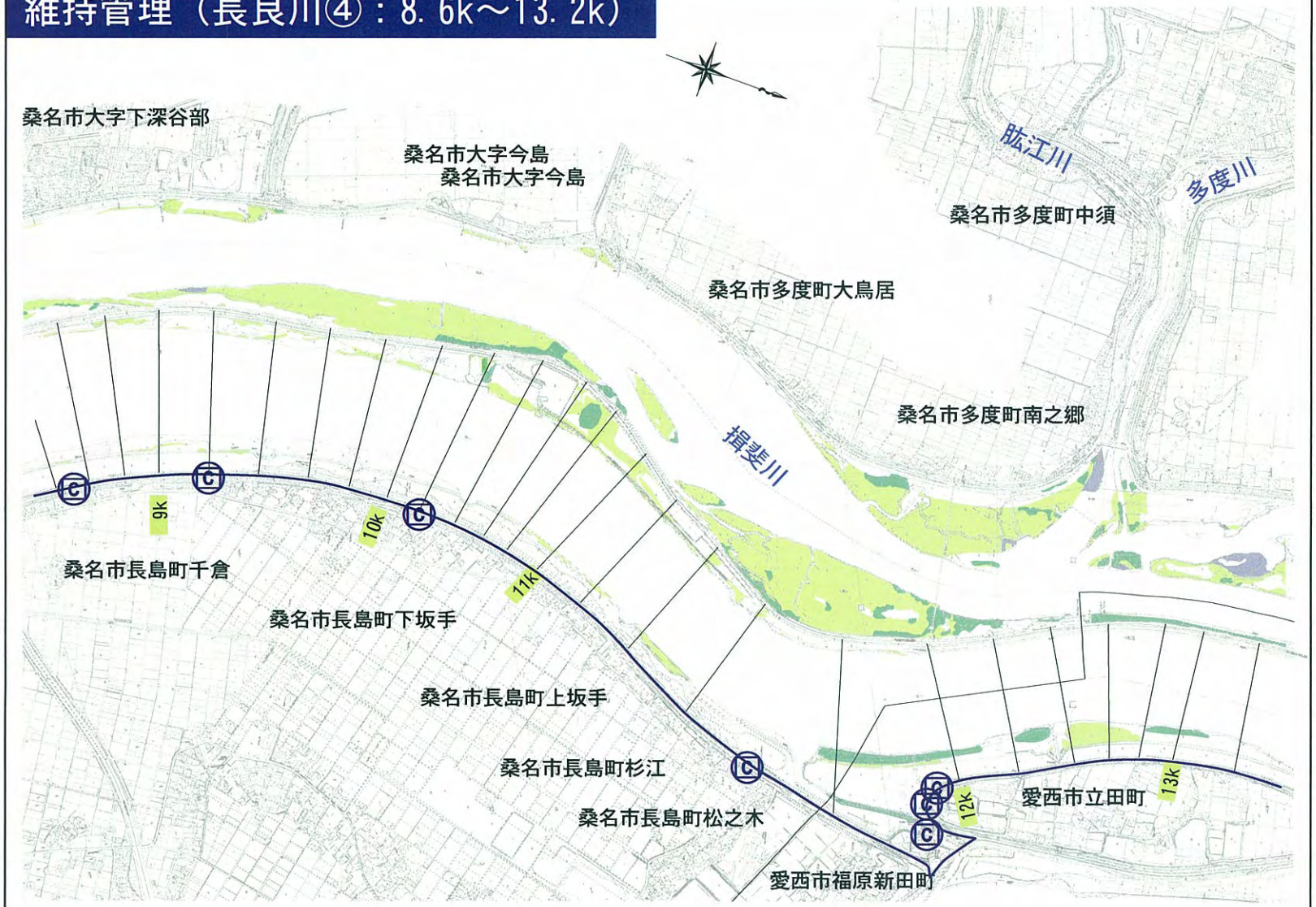

1：20,000

0km　0.5km　1km

―― 県・市町村界

※施行の場所については、今後の河川の状況等により変更が生じる場合がある。

■河川環境の現状

自然環境

- 砂礫河原
- 樹木群
- ヨシ原
- 干潟

■維持管理の現状

○主な河川維持管理機器

- ST 河川防災ステーション
- 防 防災拠点
- C カメラ（CCTV）
- 光ファイバー

○河川工作物の維持管理

- 門 水門
- 樋 樋門・樋管
- 排 排水機場
- 浄 河川浄化施設
- 床 床止め
- 閘 陸閘
- 導 導流堤

■河川の維持の実施

○主な河川維持管理機器

- ST 河川防災ステーション
- 防 防災拠点
- C カメラ（CCTV）（計画）
- 光ファイバー（計画）

○河川工作物

- 門 水門
- 樋 樋門・樋管
- 排 排水機場
- 浄 河川浄化施設
- 床 床止め
- 閘 陸閘
- 導 導流堤

○樹木伐開

- 樹木伐開

維持管理（長良川⑤：12.8k～17.0k）

※施行の場所については、今後の河川の状況等により変更が生じる場合がある。

■河川環境の現状

自然環境

- 砂礫河原
- 樹木群
- ヨシ原
- 干潟

■維持管理の現状

○主な河川維持管理機器

- ST 河川防災ステーション
- 防 防災拠点
- C カメラ（CCTV）
- 光ファイバー

○河川工作物の維持管理

- 門 水門
- 樋 樋門・樋管
- 排 排水機場
- 浄 河川浄化施設
- 床 床止め
- 閘 陸閘
- 導 導流堤

■河川の維持の実施

○主な河川維持管理機器

- ST 河川防災ステーション
- 防 防災拠点
- C カメラ(CCTV)（計画）
- 光ファイバー（計画）

○河川工作物

- 門 水門
- 樋 樋門・樋管
- 排 排水機場
- 浄 河川浄化施設
- 床 床止め
- 閘 陸閘
- 導 導流堤

○樹木伐開

- 樹木伐開

維持管理（長良川⑥：16.6k～20.6k）

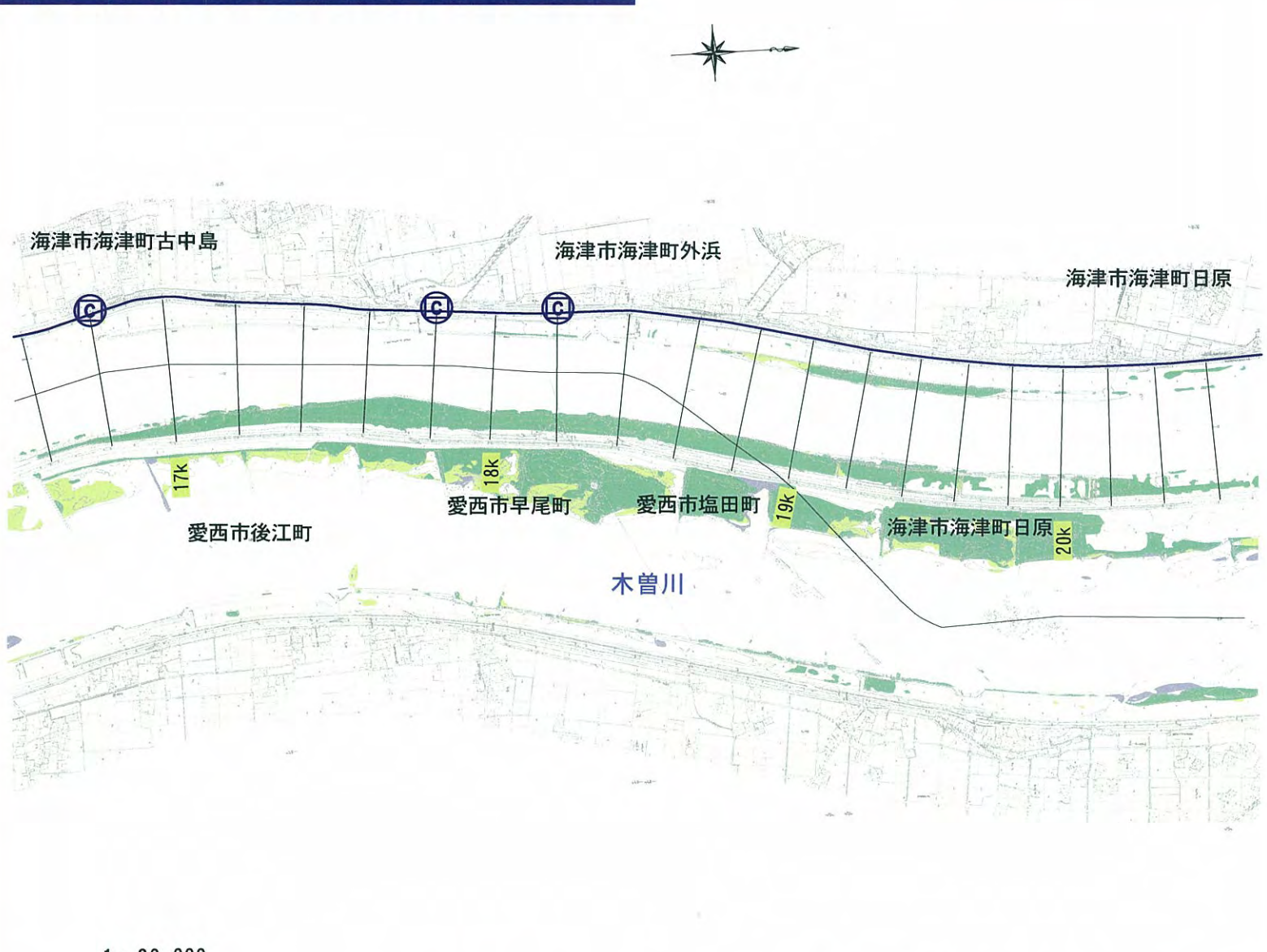

1：20,000

0km　0.5km　1km

―― 県・市町村界

※施行の場所については、今後の河川の状況等により変更が生じる場合がある。

■河川環境の現状

自然環境

- 砂礫河原
- 樹木群
- ヨシ原
- 干潟

■維持管理の現状

○主な河川維持管理機器

- ST 河川防災ステーション
- 防 防災拠点
- C カメラ（CCTV）
- ―― 光ファイバー

○河川工作物の維持管理

- 門 水門
- 樋 樋門・樋管
- 排 排水機場
- 浄 河川浄化施設
- 床 床止め
- 閘 陸閘
- 導 導流堤

■河川の維持の実施

○主な河川維持管理機器

- ST 河川防災ステーション
- 防 防災拠点
- C カメラ（CCTV）（計画）
- ―― 光ファイバー（計画）

○河川工作物

- 門 水門
- 樋 樋門・樋管
- 排 排水機場
- 浄 河川浄化施設
- 床 床止め
- 閘 陸閘
- 導 導流堤

○樹木伐開

- 樹木伐開

維持管理（長良川⑦：20.2k～24.6k）

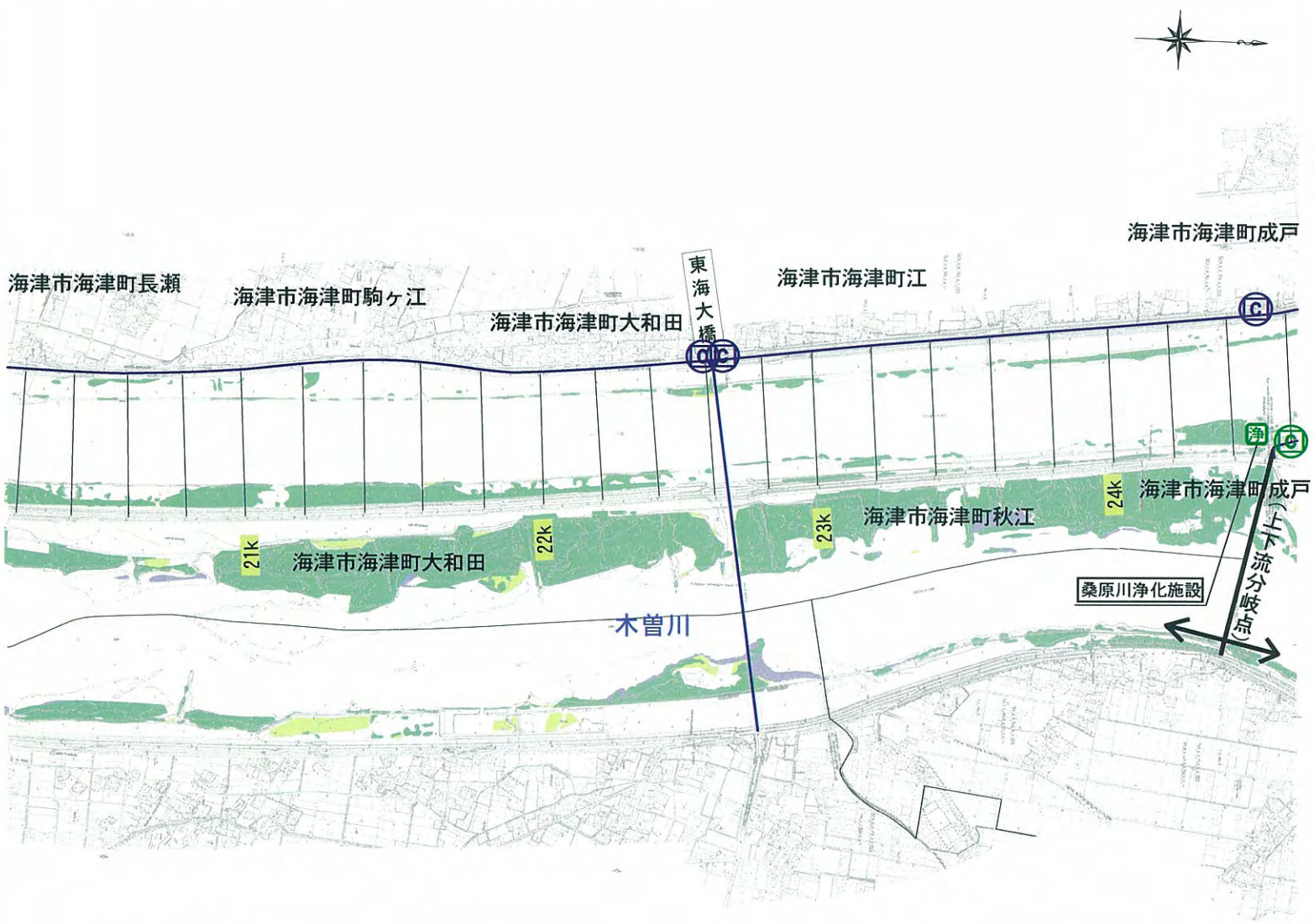

1：20,000

0km　0.5km　1km

―― 県・市町村界

※施行の場所については、今後の河川の状況等により変更が生じる場合がある。

■河川環境の現状

自然環境

- 砂礫河原
- 樹木群
- ヨシ原
- 干潟

■維持管理の現状

○主な河川維持管理機器

- ST 河川防災ステーション
- 防 防災拠点
- C カメラ（CCTV）
- 光ファイバー

○河川工作物の維持管理

- 門 水門
- 樋 樋門・樋管
- 排 排水機場
- 浄 河川浄化施設
- 床 床止め
- 閘 陸閘
- 導 導流堤

■河川の維持の実施

○主な河川維持管理機器

- ST 河川防災ステーション
- 防 防災拠点
- C カメラ（CCTV）（計画）
- 光ファイバー（計画）

○河川工作物

- 門 水門
- 樋 樋門・樋管
- 排 排水機場
- 浄 河川浄化施設
- 床 床止め
- 閘 陸閘
- 導 導流堤

○樹木伐開

- 樹木伐開

維持管理（長良川⑧：24.2k～28.2k）

※施行の場所については、今後の河川の状況等により変更が生じる場合がある。

■河川環境の現状
自然環境
- 砂礫河原
- 樹木群
- ヨシ原
- 干潟

■維持管理の現状
○主な河川維持管理機器
- ST 河川防災ステーション
- 防 防災拠点
- C カメラ（CCTV）
- 光ファイバー

○河川工作物の維持管理
- 門 水門
- 樋 樋門・樋管
- 排 排水機場
- 浄 河川浄化施設
- 床 床止め
- 閘 陸閘
- 導 導流堤

■河川の維持の実施
○主な河川維持管理機器
- ST 河川防災ステーション
- 防 防災拠点
- C カメラ（CCTV）（計画）
- 光ファイバー（計画）

○河川工作物
- 門 水門
- 樋 樋門・樋管
- 排 排水機場
- 浄 河川浄化施設
- 床 床止め
- 閘 陸閘
- 導 導流堤

○樹木伐開
- 樹木伐開

維持管理（長良川⑨：28.2k～32.4k）

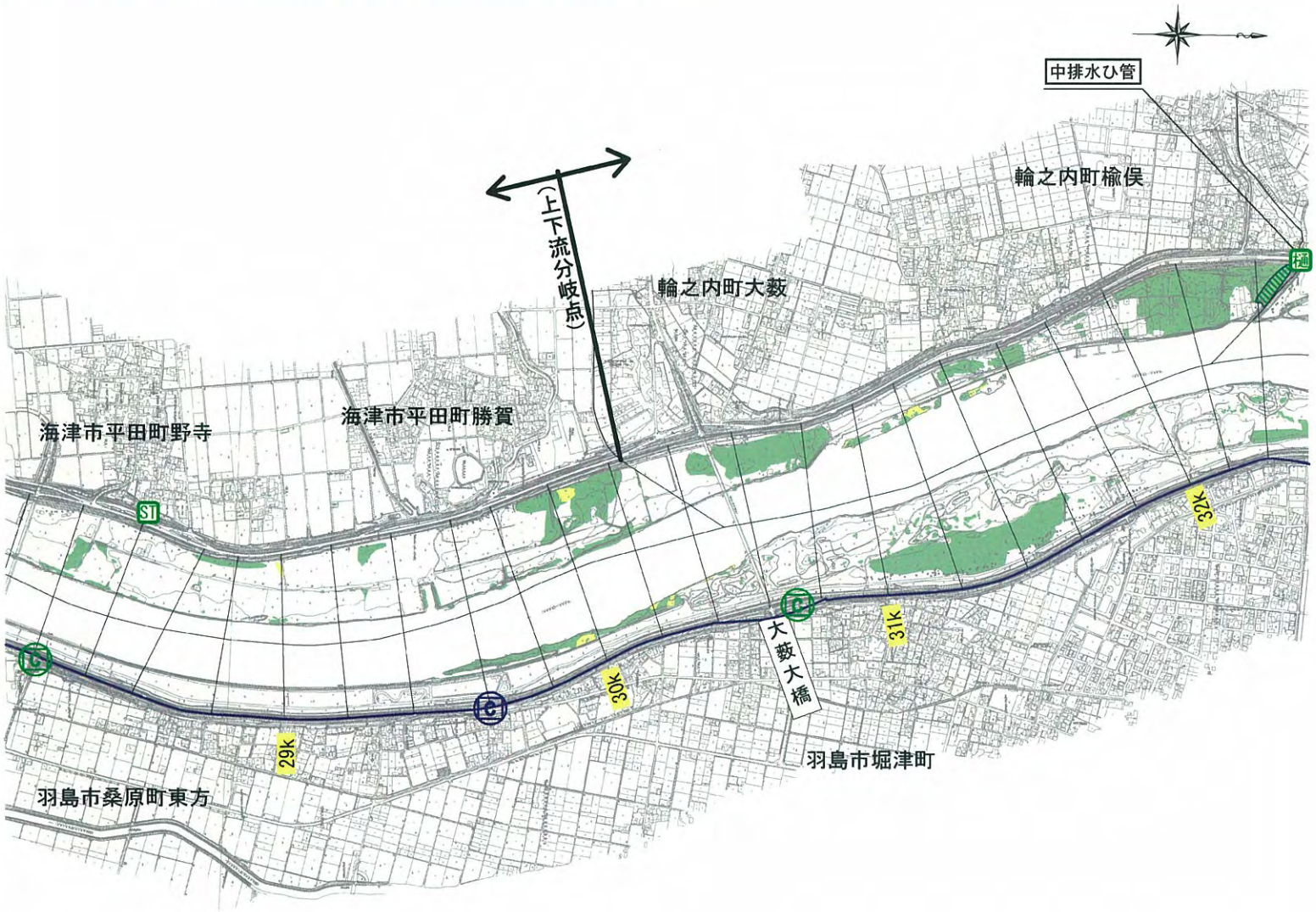

1：20,000

0km　0.5km　1km

―― 県・市町村界

※施行の場所については、今後の河川の状況等により変更が生じる場合がある。

■河川環境の現状

自然環境

- 砂礫河原
- 樹木群
- ヨシ原
- 干潟

■維持管理の現状

○主な河川維持管理機器

- ST 河川防災ステーション
- 防 防災拠点
- C カメラ（CCTV）
- ―― 光ファイバー

○河川工作物の維持管理

- 門 水門
- 樋 樋門・樋管
- 排 排水機場
- 浄 河川浄化施設
- 床 床止め
- 閘 陸閘
- 導 導流堤

■河川の維持の実施

○主な河川維持管理機器

- ST 河川防災ステーション
- 防 防災拠点
- C カメラ(CCTV)（計画）
- ―― 光ファイバー（計画）

○河川工作物

- 門 水門
- 樋 樋門・樋管
- 排 排水機場
- 浄 河川浄化施設
- 床 床止め
- 閘 陸閘
- 導 導流堤

○樹木伐開

- 樹木伐開

維持管理（長良川⑩：32.2k～36.4k）

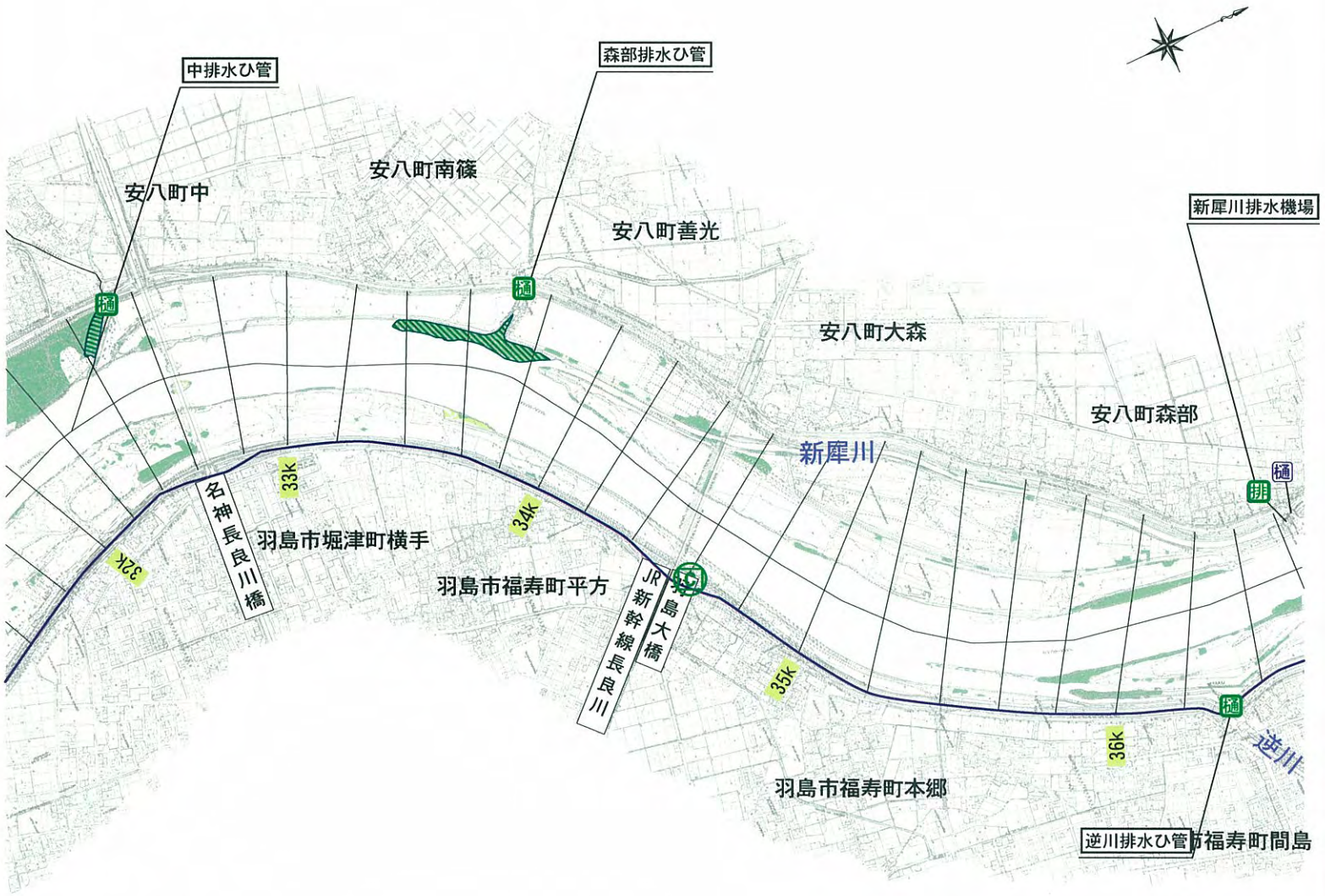

※施行の場所については、今後の河川の状況等により変更が生じる場合がある。

■河川環境の現状
自然環境
- 砂礫河原
- 樹木群
- ヨシ原
- 干潟

■維持管理の現状
○主な河川維持管理機器
- ST 河川防災ステーション
- 防 防災拠点
- C カメラ（CCTV）
- 光ファイバー

○河川工作物の維持管理
- 門 水門
- 樋 樋門・樋管
- 排 排水機場
- 浄 河川浄化施設
- 床 床止め
- 閘 陸閘
- 導 導流堤

■河川の維持の実施
○主な河川維持管理機器
- ST 河川防災ステーション
- 防 防災拠点
- C カメラ(CCTV)（計画）
- 光ファイバー（計画）

○河川工作物
- 門 水門
- 樋 樋門・樋管
- 排 排水機場
- 浄 河川浄化施設
- 床 床止め
- 閘 陸閘
- 導 導流堤

○樹木伐開
- 樹木伐開

維持管理（長良川⑪：36.0k～40.4k）

※施行の場所については、今後の河川の状況等により変更が生じる場合がある。

■河川環境の現状
自然環境
- 砂礫河原
- 樹木群
- ヨシ原
- 干潟

■維持管理の現状
○主な河川維持管理機器
- ST 河川防災ステーション
- 防 防災拠点
- C カメラ（CCTV）
- 光ファイバー

○河川工作物の維持管理
- 門 水門
- 樋 樋門・樋管
- 排 排水機場
- 浄 河川浄化施設
- 床 床止め
- 閘 陸閘
- 導 導流堤

■河川の維持の実施
○主な河川維持管理機器
- ST 河川防災ステーション
- 防 防災拠点
- C カメラ（CCTV）（計画）
- 光ファイバー（計画）

○河川工作物
- 門 水門
- 樋 樋門・樋管
- 排 排水機場
- 浄 河川浄化施設
- 床 床止め
- 閘 陸閘
- 導 導流堤

○樹木伐開
- 樹木伐開

維持管理（長良川⑫：37.6k～41.6k）

※施行の場所については、今後の河川の状況等により変更が生じる場合がある。

■河川環境の現状
自然環境
- 砂礫河原
- 樹木群
- ヨシ原
- 干潟

■維持管理の現状
○主な河川維持管理機器
- ST 河川防災ステーション
- 防 防災拠点
- C カメラ（CCTV）
- 光ファイバー

○河川工作物の維持管理
- 門 水門
- 樋 樋門・樋管
- 排 排水機場
- 浄 河川浄化施設
- 床 床止め
- 閘 陸閘
- 導 導流堤

■河川の維持の実施
○主な河川維持管理機器
- ST 河川防災ステーション
- 防 防災拠点
- C カメラ(CCTV)（計画）
- 光ファイバー（計画）

○河川工作物
- 門 水門
- 樋 樋門・樋管
- 排 排水機場
- 浄 河川浄化施設
- 床 床止め
- 閘 陸閘
- 導 導流堤

○樹木伐開
- 樹木伐開

維持管理（長良川⑬：40.8k～45.4k）

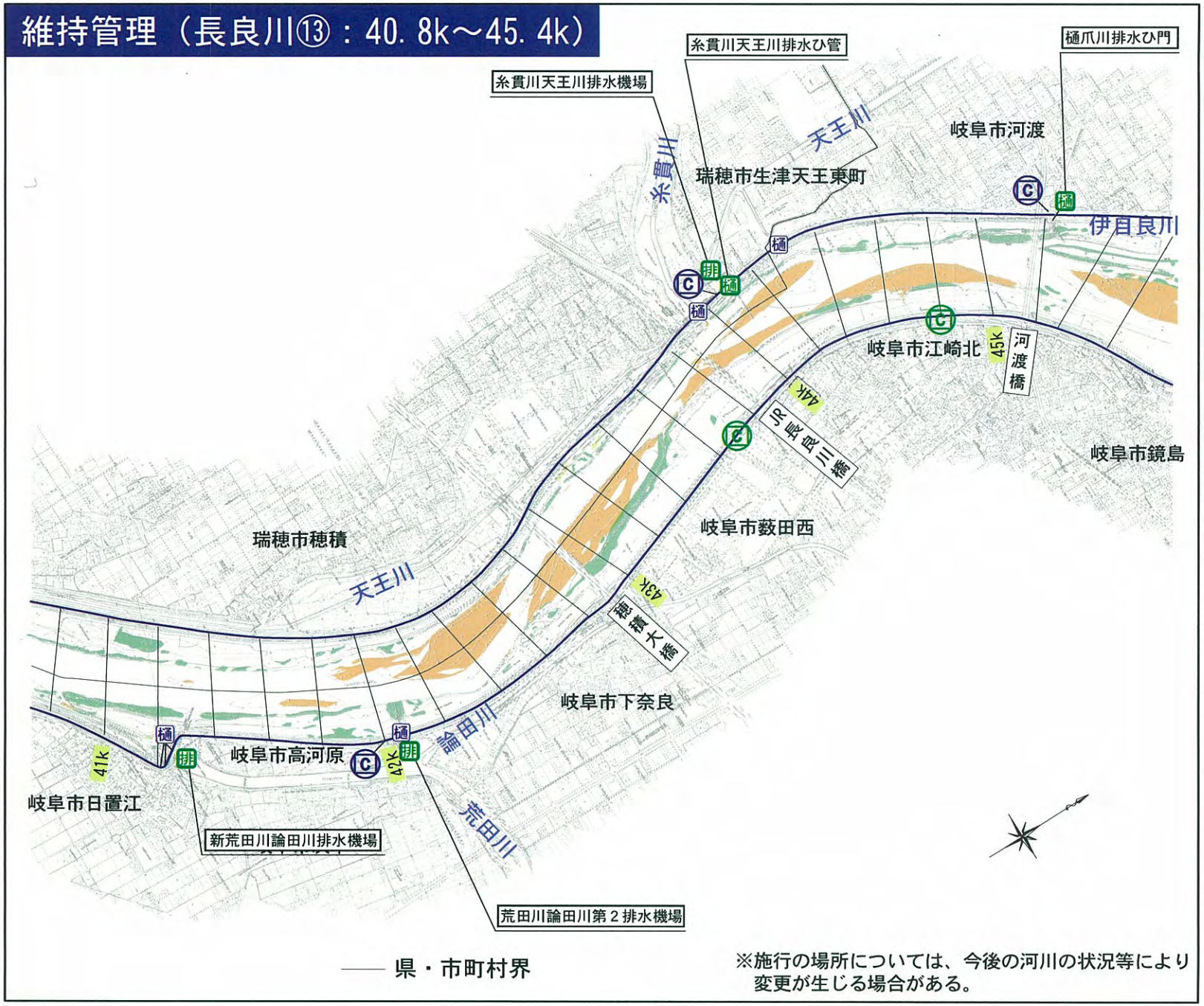

※施行の場所については、今後の河川の状況等により変更が生じる場合がある。

■河川環境の現状
自然環境
- 砂礫河原
- 樹木群
- ヨシ原
- 干潟

■維持管理の現状
○主な河川維持管理機器
- ST 河川防災ステーション
- 防 防災拠点
- C カメラ（CCTV）
- 光ファイバー

○河川工作物の維持管理
- 門 水門
- 樋 樋門・樋管
- 排 排水機場
- 浄 河川浄化施設
- 床 床止め
- 閘 陸閘
- 導 導流堤

■河川の維持の実施
○主な河川維持管理機器
- ST 河川防災ステーション
- 防 防災拠点
- C カメラ(CCTV)（計画）
- 光ファイバー（計画）

○河川工作物
- 門 水門
- 樋 樋門・樋管
- 排 排水機場
- 浄 河川浄化施設
- 床 床止め
- 閘 陸閘
- 導 導流堤

○樹木伐開
- 樹木伐開

維持管理（長良川⑭：45.0k～50.0k）

※施行の場所については、今後の河川の状況等により変更が生じる場合がある。

■河川環境の現状
自然環境
- 砂礫河原
- 樹木群
- ヨシ原
- 干潟

■維持管理の現状
○主な河川維持管理機器
- ST 河川防災ステーション
- 防 防災拠点
- C カメラ（CCTV）
- 光ファイバー

○河川工作物の維持管理
- 門 水門
- 樋 樋門・樋管
- 排 排水機場
- 浄 河川浄化施設
- 床 床止め
- 閘 陸閘
- 導 導流堤

■河川の維持の実施
○主な河川維持管理機器
- ST 河川防災ステーション
- 防 防災拠点
- C カメラ（CCTV）（計画）
- 光ファイバー（計画）

○河川工作物
- 門 水門
- 樋 樋門・樋管
- 排 排水機場
- 浄 河川浄化施設
- 床 床止め
- 閘 陸閘
- 導 導流堤

○樹木伐開
- 樹木伐開

維持管理（長良川⑮：49.8k～53.8k）

1：20,000

0km　0.5km　1km

―― 県・市町村界

※施行の場所については、今後の河川の状況等により変更が生じる場合がある。

■河川環境の現状

自然環境

- 砂礫河原
- 樹木群
- ヨシ原
- 干潟

■維持管理の現状

○主な河川維持管理機器

- ST 河川防災ステーション
- 防 防災拠点
- C カメラ（CCTV）
- ―― 光ファイバー

○河川工作物の維持管理

- 門 水門
- 樋 樋門・樋管
- 排 排水機場
- 浄 河川浄化施設
- 床 床止め
- 閘 陸閘
- 導 導流堤

■河川の維持の実施

○主な河川維持管理機器

- ST 河川防災ステーション
- 防 防災拠点
- C カメラ（CCTV）（計画）
- ―― 光ファイバー（計画）

○河川工作物

- 門 水門
- 樋 樋門・樋管
- 排 排水機場
- 浄 河川浄化施設
- 床 床止め
- 閘 陸閘
- 導 導流堤

○樹木伐開

- 樹木伐開

維持管理（長良川⑯：52.2k～56.2k）

1：20,000

0km　0.5km　1km

―― 県・市町村界

※施行の場所については、今後の河川の状況等により変更が生じる場合がある。

■河川環境の現状

自然環境

- 砂礫河原
- 樹木群
- ヨシ原
- 干潟

■維持管理の現状

○主な河川維持管理機器

- ST 河川防災ステーション
- 防 防災拠点
- C カメラ（CCTV）
- ―― 光ファイバー

○河川工作物の維持管理

- 門 水門
- 樋 樋門・樋管
- 排 排水機場
- 浄 河川浄化施設
- 床 床止め
- 閘 陸閘
- 導 導流堤

■河川の維持の実施

○主な河川維持管理機器

- ST 河川防災ステーション
- 防 防災拠点
- C カメラ（CCTV）（計画）
- ―― 光ファイバー（計画）

○河川工作物

- 門 水門
- 樋 樋門・樋管
- 排 排水機場
- 浄 河川浄化施設
- 床 床止め
- 閘 陸閘
- 導 導流堤

○樹木伐開

- 樹木伐開

維持管理（伊自良川①：0.0k～4.4k）

※施行の場所については、今後の河川の状況等により変更が生じる場合がある。

■河川環境の現状

自然環境

- 砂礫河原
- 樹木群
- ヨシ原
- 干潟

■維持管理の現状

○主な河川維持管理機器

- ST 河川防災ステーション
- 防 防災拠点
- C カメラ（CCTV）
- 光ファイバー

○河川工作物の維持管理

- 門 水門
- 樋 樋門・樋管
- 排 排水機場
- 浄 河川浄化施設
- 床 床止め
- 閘 陸閘
- 導 導流堤

■河川の維持の実施

○主な河川維持管理機器

- ST 河川防災ステーション
- 防 防災拠点
- C カメラ（CCTV）（計画）
- 光ファイバー（計画）

○河川工作物

- 門 水門
- 樋 樋門・樋管
- 排 排水機場
- 浄 河川浄化施設
- 床 床止め
- 閘 陸閘
- 導 導流堤

○樹木伐開

- 樹木伐開

維持管理（伊自良川②：2.0k～5.6k）

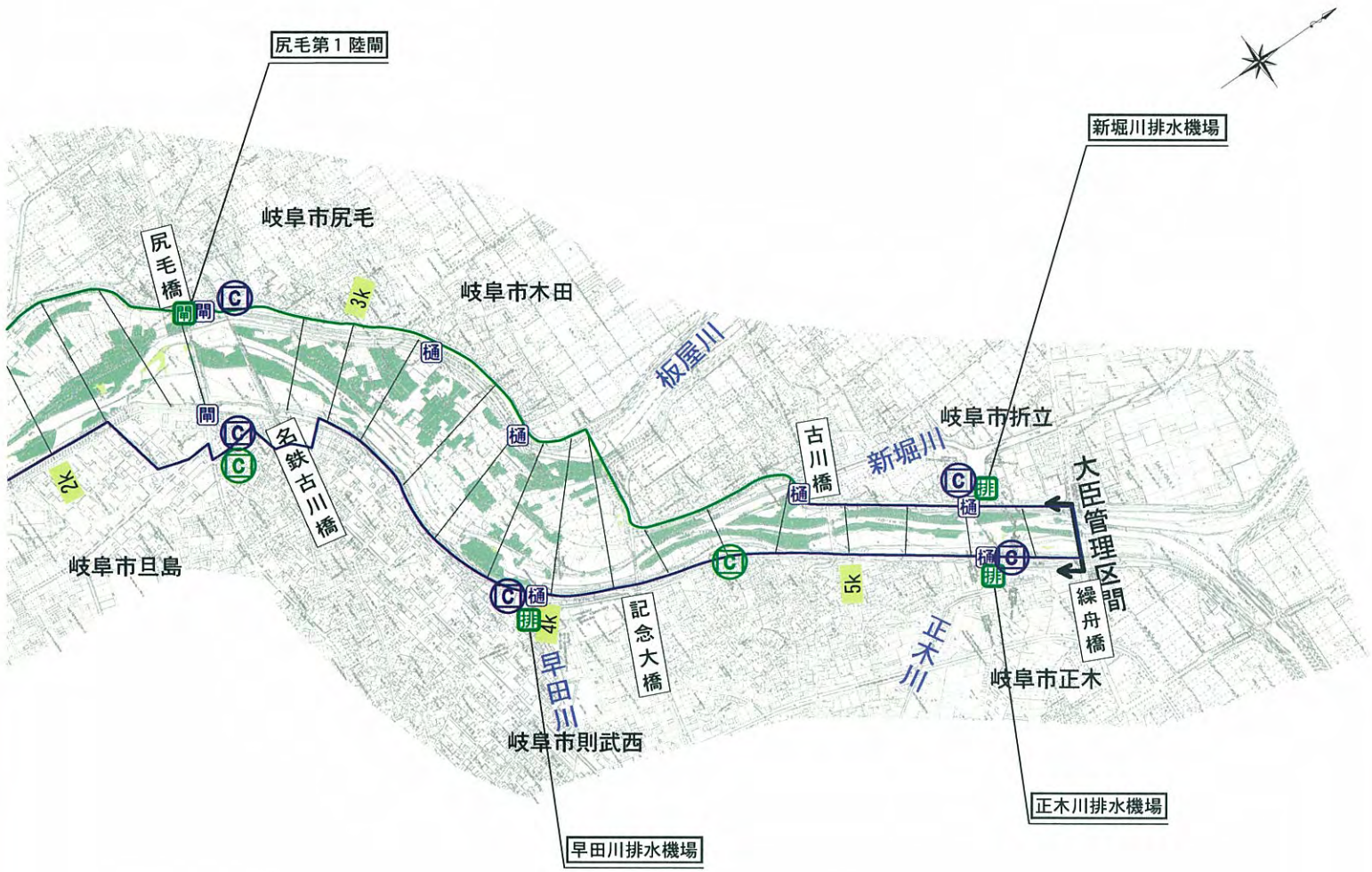

1：20,000

0km　0.5km　1km

―― 県・市町村界

※施行の場所については、今後の河川の状況等により変更が生じる場合がある。

■河川環境の現状

自然環境

- 砂礫河原
- 樹木群
- ヨシ原
- 干潟

■維持管理の現状

○主な河川維持管理機器

- ST 河川防災ステーション
- 防 防災拠点
- C カメラ（CCTV）
- ―― 光ファイバー

○河川工作物の維持管理

- 門 水門
- 樋 樋門・樋管
- 排 排水機場
- 浄 河川浄化施設
- 床 床止め
- 閘 陸閘
- 導 導流堤

■河川の維持の実施

○主な河川維持管理機器

- ST 河川防災ステーション
- 防 防災拠点
- C カメラ（CCTV）（計画）
- ―― 光ファイバー（計画）

○河川工作物

- 門 水門
- 樋 樋門・樋管
- 排 排水機場
- 浄 河川浄化施設
- 床 床止め
- 閘 陸閘
- 導 導流堤

○樹木伐開

- 樹木伐開

3. 河川の維持に関する事項

【揖斐川】

※平面図は平成10年度、砂礫河原等の自然環境情報（自然環境の現状）は
平成14年度作成の情報を用いて作成している。
※施行の場所は平成20年3月時点で、整備が完了予定の箇所は除外している。

維持管理（揖斐川①：-0.6k～1.4k）

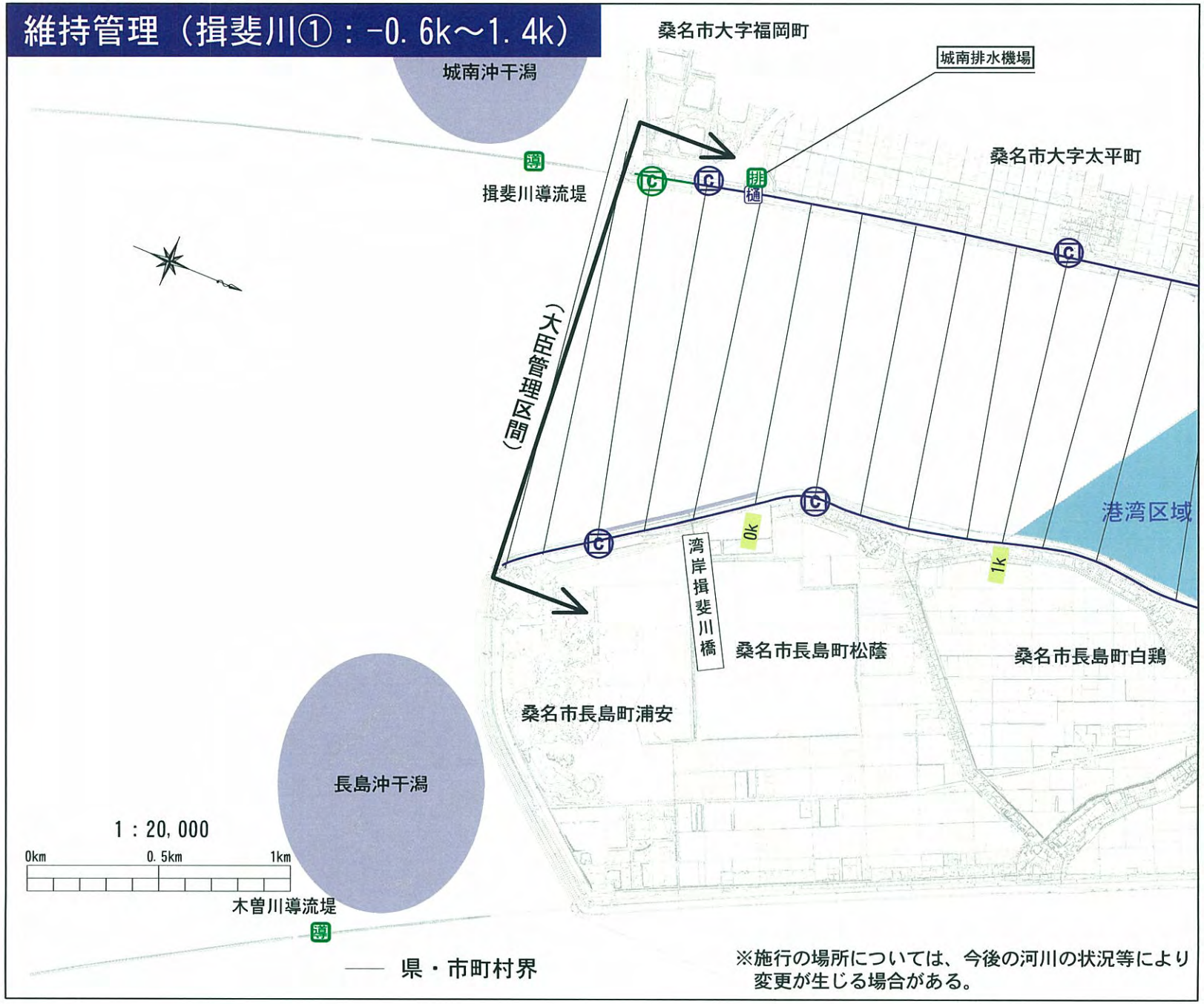

※施行の場所については、今後の河川の状況等により変更が生じる場合がある。

■河川環境の現状
自然環境
- 砂礫河原
- 樹木群
- ヨシ原
- 干潟

■維持管理の現状
○主な河川維持管理機器
- ST 河川防災ステーション
- 防 防災拠点
- C カメラ（CCTV）
- 光ファイバー

○河川工作物の維持管理
- 門 水門
- 樋 樋門・樋管
- 排 排水機場
- 浄 河川浄化施設
- 床 床止め
- 閘 陸閘
- 導 導流堤

■河川の維持の実施
○主な河川維持管理機器
- ST 河川防災ステーション
- 防 防災拠点
- C カメラ(CCTV)（計画）
- 光ファイバー（計画）

○河川工作物
- 門 水門
- 樋 樋門・樋管
- 排 排水機場
- 浄 河川浄化施設
- 床 床止め
- 閘 陸閘
- 導 導流堤

○樹木伐開
- 樹木伐開

維持管理（揖斐川②：1.4k～4.8k）

※施行の場所については、今後の河川の状況等により変更が生じる場合がある。

■河川環境の現状
自然環境
- 砂礫河原
- 樹木群
- ヨシ原
- 干潟

■維持管理の現状
○主な河川維持管理機器
- ST 河川防災ステーション
- 防 防災拠点
- C カメラ（CCTV）
- 光ファイバー

○河川工作物の維持管理
- 門 水門
- 樋 樋門・樋管
- 排 排水機場
- 浄 河川浄化施設
- 床 床止め
- 閘 陸閘
- 導 導流堤

■河川の維持の実施
○主な河川維持管理機器
- ST 河川防災ステーション
- 防 防災拠点
- C カメラ(CCTV)（計画）
- 光ファイバー（計画）

○河川工作物
- 門 水門
- 樋 樋門・樋管
- 排 排水機場
- 浄 河川浄化施設
- 床 床止め
- 閘 陸閘
- 導 導流堤

○樹木伐開
- 樹木伐開

維持管理（揖斐川③：4.4k～8.8k）

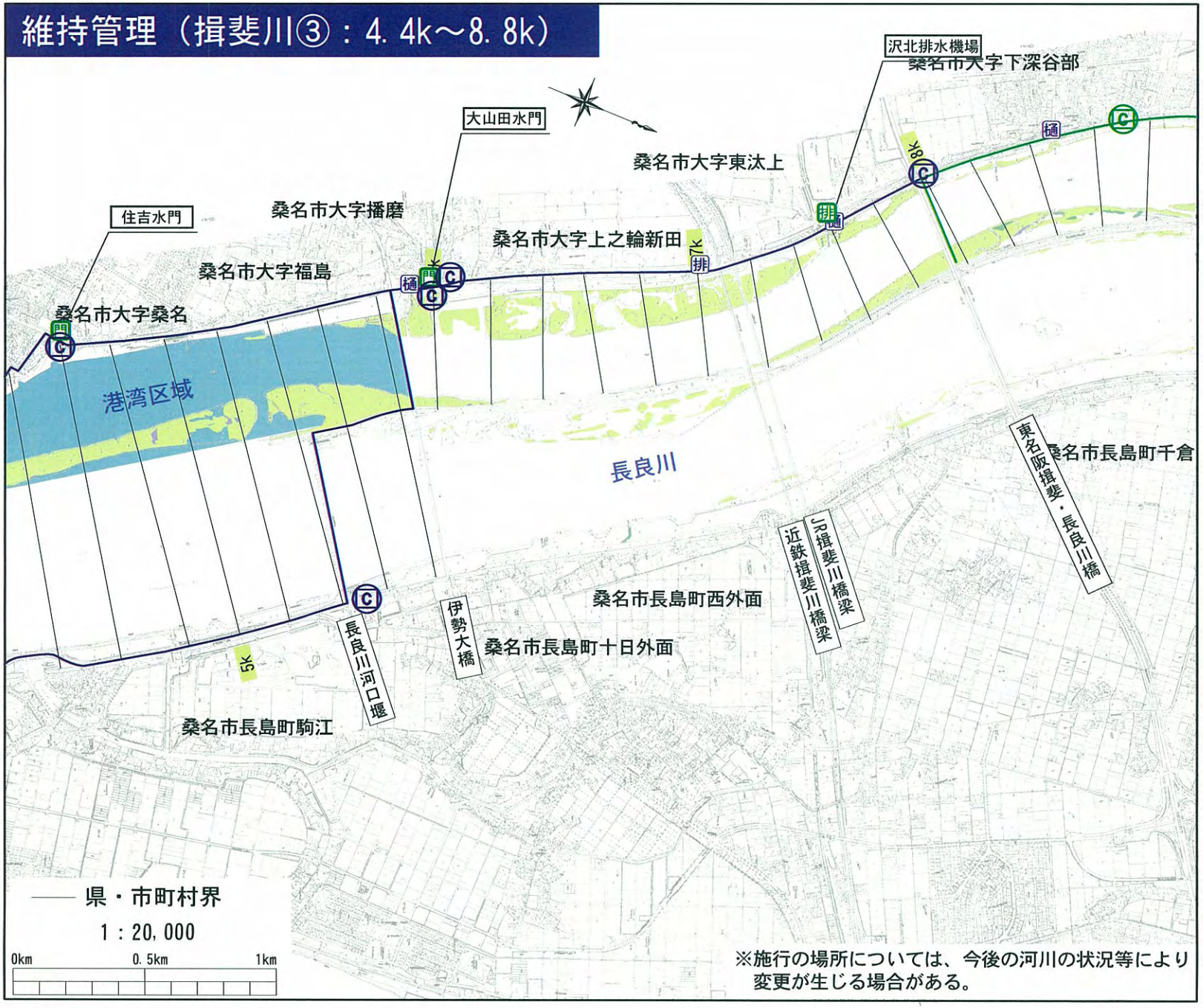

※施行の場所については、今後の河川の状況等により変更が生じる場合がある。

■河川環境の現状

自然環境

- 砂礫河原
- 樹木群
- ヨシ原
- 干潟

■維持管理の現状

○主な河川維持管理機器

- ST 河川防災ステーション
- 防 防災拠点
- C カメラ（CCTV）
- 光ファイバー

○河川工作物の維持管理

- 門 水門
- 樋 樋門・樋管
- 排 排水機場
- 浄 河川浄化施設
- 床 床止め
- 閘 陸閘
- 導 導流堤

■河川の維持の実施

○主な河川維持管理機器

- ST 河川防災ステーション
- 防 防災拠点
- C カメラ（CCTV）（計画）
- 光ファイバー（計画）

○河川工作物

- 門 水門
- 樋 樋門・樋管
- 排 排水機場
- 浄 河川浄化施設
- 床 床止め
- 閘 陸閘
- 導 導流堤

○樹木伐開

- 樹木伐開

維持管理（揖斐川④：8.6k～13.2k）

※施行の場所については、今後の河川の状況等により変更が生じる場合がある。

■河川環境の現状
自然環境
- 砂礫河原
- 樹木群
- ヨシ原
- 干潟

■維持管理の現状
○主な河川維持管理機器
- ST 河川防災ステーション
- 防 防災拠点
- C カメラ（CCTV）
- 光ファイバー

○河川工作物の維持管理
- 門 水門
- 樋 樋門・樋管
- 排 排水機場
- 浄 河川浄化施設
- 床 床止め
- 閘 陸閘
- 導 導流堤

■河川の維持の実施
○主な河川維持管理機器
- ST 河川防災ステーション
- 防 防災拠点
- C カメラ（CCTV）（計画）
- 光ファイバー（計画）

○河川工作物
- 門 水門
- 樋 樋門・樋管
- 排 排水機場
- 浄 河川浄化施設
- 床 床止め
- 閘 陸閘
- 導 導流堤

○樹木伐開
- 樹木伐開

維持管理（揖斐川⑤：12.8k～17.4k）

※施行の場所については、今後の河川の状況等により変更が生じる場合がある。

■河川環境の現状
自然環境
- 砂礫河原
- 樹木群
- ヨシ原
- 干潟

■維持管理の現状
○主な河川維持管理機器
- ST 河川防災ステーション
- 防 防災拠点
- C カメラ（CCTV）
- 光ファイバー

○河川工作物の維持管理
- 門 水門
- 樋 樋門・樋管
- 排 排水機場
- 浄 河川浄化施設
- 床 床止め
- 閘 陸閘
- 導 導流堤

■河川の維持の実施
○主な河川維持管理機器
- ST 河川防災ステーション
- 防 防災拠点
- C カメラ(CCTV)（計画）
- 光ファイバー（計画）

○河川工作物
- 門 水門
- 樋 樋門・樋管
- 排 排水機場
- 浄 河川浄化施設
- 床 床止め
- 閘 陸閘
- 導 導流堤

○樹木伐開
- 樹木伐開

維持管理（揖斐川⑥：17.0k～21.4k）

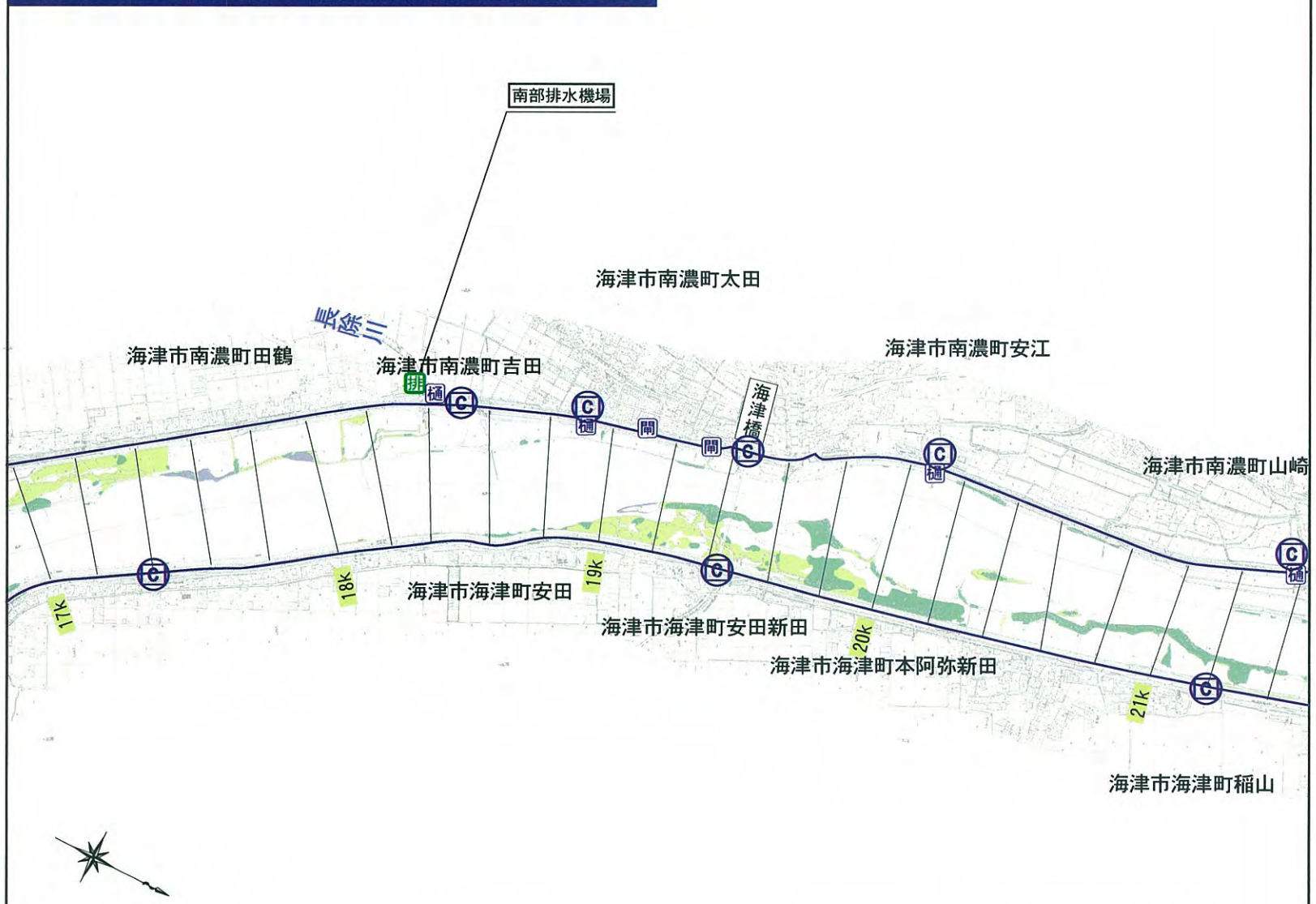

※施行の場所については、今後の河川の状況等により変更が生じる場合がある。

■河川環境の現状
自然環境
- 砂礫河原
- 樹木群
- ヨシ原
- 干潟

■維持管理の現状
○主な河川維持管理機器
- ST 河川防災ステーション
- 防 防災拠点
- C カメラ（CCTV）
- 光ファイバー

○河川工作物の維持管理
- 門 水門
- 樋 樋門・樋管
- 排 排水機場
- 浄 河川浄化施設
- 床 床止め
- 閘 陸閘
- 導 導流堤

■河川の維持の実施
○主な河川維持管理機器
- ST 河川防災ステーション
- 防 防災拠点
- C カメラ（CCTV）（計画）
- 光ファイバー（計画）

○河川工作物
- 門 水門
- 樋 樋門・樋管
- 排 排水機場
- 浄 河川浄化施設
- 床 床止め
- 閘 陸閘
- 導 導流堤

○樹木伐開
- 樹木伐開

維持管理（揖斐川⑦：21.0k～25.8k）

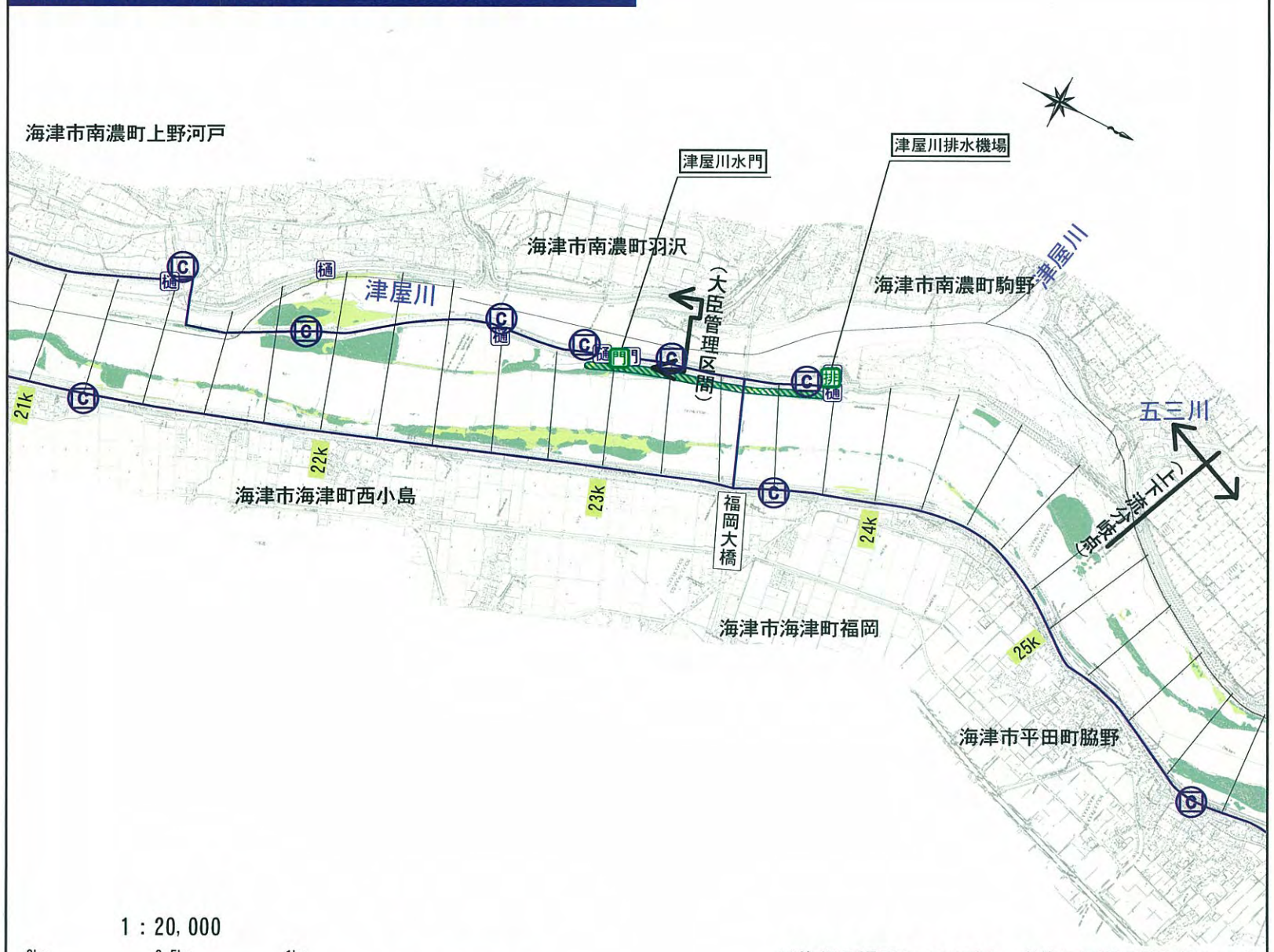

※施行の場所については、今後の河川の状況等により変更が生じる場合がある。

■河川環境の現状
自然環境
- 砂礫河原
- 樹木群
- ヨシ原
- 干潟

■維持管理の現状
○主な河川維持管理機器
- ST 河川防災ステーション
- 防 防災拠点
- C カメラ（CCTV）
- 光ファイバー

○河川工作物の維持管理
- 門 水門
- 樋 樋門・樋管
- 排 排水機場
- 浄 河川浄化施設
- 床 床止め
- 閘 陸閘
- 導 導流堤

■河川の維持の実施
○主な河川維持管理機器
- ST 河川防災ステーション
- 防 防災拠点
- C カメラ(CCTV)（計画）
- 光ファイバー（計画）

○河川工作物
- 門 水門
- 樋 樋門・樋管
- 排 排水機場
- 浄 河川浄化施設
- 床 床止め
- 閘 陸閘
- 導 導流堤

○樹木伐開
- 樹木伐開

維持管理（揖斐川⑧：25.4k～29.8k）

※施行の場所については、今後の河川の状況等により変更が生じる場合がある。

■河川環境の現状

自然環境

- 砂礫河原
- 樹木群
- ヨシ原
- 干潟

■維持管理の現状

○主な河川維持管理機器

- ST 河川防災ステーション
- 防 防災拠点
- C カメラ（CCTV）
- 光ファイバー

○河川工作物の維持管理

- 門 水門
- 樋 樋門・樋管
- 排 排水機場
- 浄 河川浄化施設
- 床 床止め
- 閘 陸閘
- 導 導流堤

■河川の維持の実施

○主な河川維持管理機器

- ST 河川防災ステーション
- 防 防災拠点
- C カメラ(CCTV)（計画）
- 光ファイバー（計画）

○河川工作物

- 門 水門
- 樋 樋門・樋管
- 排 排水機場
- 浄 河川浄化施設
- 床 床止め
- 閘 陸閘
- 導 導流堤

○樹木伐開

- 樹木伐開

維持管理（揖斐川⑨：29.6k～34.0k）

※施行の場所については、今後の河川の状況等により変更が生じる場合がある。

■河川環境の現状

自然環境

- 砂礫河原
- 樹木群
- ヨシ原
- 干潟

■維持管理の現状

○主な河川維持管理機器

- ST 河川防災ステーション
- 防 防災拠点
- C カメラ（CCTV）
- 光ファイバー

○河川工作物の維持管理

- 門 水門
- 樋 樋門・樋管
- 排 排水機場
- 浄 河川浄化施設
- 床 床止め
- 閘 陸閘
- 導 導流堤

■河川の維持の実施

○主な河川維持管理機器

- ST 河川防災ステーション
- 防 防災拠点
- C カメラ（CCTV）（計画）
- 光ファイバー（計画）

○河川工作物

- 門 水門
- 樋 樋門・樋管
- 排 排水機場
- 浄 河川浄化施設
- 床 床止め
- 閘 陸閘
- 導 導流堤

○樹木伐開

- 樹木伐開

維持管理（揖斐川⑩：33.6k～38.2k）

※施行の場所については、今後の河川の状況等により変更が生じる場合がある。

■河川環境の現状
自然環境
- 砂礫河原
- 樹木群
- ヨシ原
- 干潟

■維持管理の現状
○主な河川維持管理機器
- ST 河川防災ステーション
- 防 防災拠点
- C カメラ（CCTV）
- 光ファイバー

○河川工作物の維持管理
- 門 水門
- 樋 樋門・樋管
- 排 排水機場
- 浄 河川浄化施設
- 床 床止め
- 閘 陸閘
- 導 導流堤

■河川の維持の実施
○主な河川維持管理機器
- ST 河川防災ステーション
- 防 防災拠点
- C カメラ(CCTV)（計画）
- 光ファイバー（計画）

○河川工作物
- 門 水門
- 樋 樋門・樋管
- 排 排水機場
- 浄 河川浄化施設
- 床 床止め
- 閘 陸閘
- 導 導流堤

○樹木伐開
- 樹木伐開

維持管理（揖斐川⑪：37.6k～41.8k）

1：20,000

0km　0.5km　1km

―― 県・市町村界

※施行の場所については、今後の河川の状況等により変更が生じる場合がある。

■河川環境の現状

自然環境

- 砂礫河原
- 樹木群
- ヨシ原
- 干潟

■維持管理の現状

○主な河川維持管理機器

- ST 河川防災ステーション
- 防 防災拠点
- C カメラ（CCTV）
- ―― 光ファイバー

○河川工作物の維持管理

- 門 水門
- 樋 樋門・樋管
- 排 排水機場
- 浄 河川浄化施設
- 床 床止め
- 閘 陸閘
- 導 導流堤

■河川の維持の実施

○主な河川維持管理機器

- ST 河川防災ステーション
- 防 防災拠点
- C カメラ（CCTV）（計画）
- ―― 光ファイバー（計画）

○河川工作物

- 門 水門
- 樋 樋門・樋管
- 排 排水機場
- 浄 河川浄化施設
- 床 床止め
- 閘 陸閘
- 導 導流堤

○樹木伐開

- 樹木伐開

維持管理（揖斐川⑫：41.6k～46.0k）

※施行の場所については、今後の河川の状況等により変更が生じる場合がある。

■河川環境の現状
自然環境
- 砂礫河原
- 樹木群
- ヨシ原
- 干潟

■維持管理の現状
○主な河川維持管理機器
- ST 河川防災ステーション
- 防 防災拠点
- C カメラ（CCTV）
- 光ファイバー

○河川工作物の維持管理
- 門 水門
- 樋 樋門・樋管
- 排 排水機場
- 浄 河川浄化施設
- 床 床止め
- 閘 陸閘
- 導 導流堤

■河川の維持の実施
○主な河川維持管理機器
- ST 河川防災ステーション
- 防 防災拠点
- C カメラ(CCTV)（計画）
- 光ファイバー（計画）

○河川工作物
- 門 水門
- 樋 樋門・樋管
- 排 排水機場
- 浄 河川浄化施設
- 床 床止め
- 閘 陸閘
- 導 導流堤

○樹木伐開
- 樹木伐開

維持管理（揖斐川⑬：45.6k～50.0k）

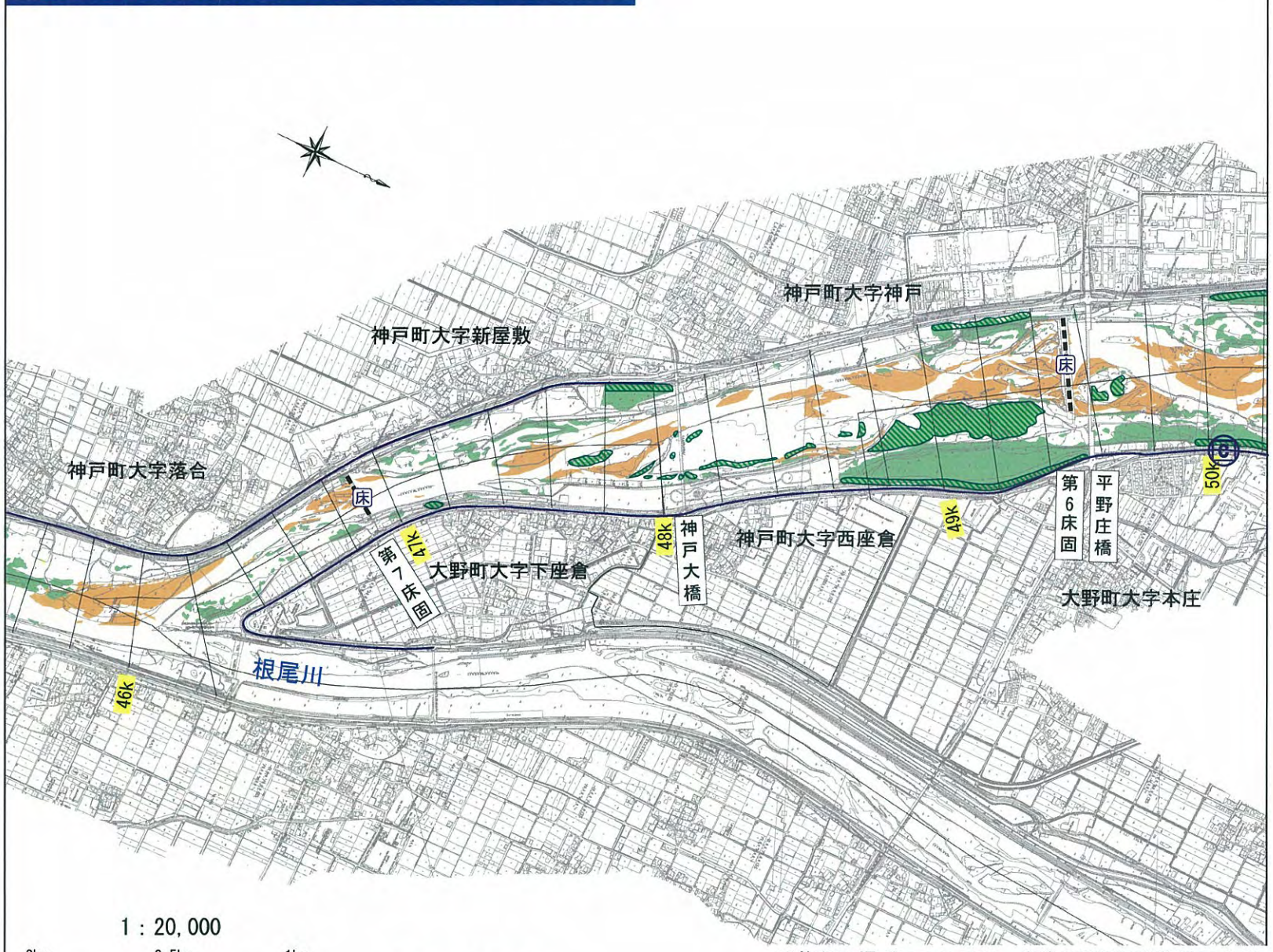

※施行の場所については、今後の河川の状況等により変更が生じる場合がある。

■河川環境の現状
自然環境
- 砂礫河原
- 樹木群
- ヨシ原
- 干潟

■維持管理の現状
○主な河川維持管理機器
- ST 河川防災ステーション
- 防 防災拠点
- C カメラ（CCTV）
- 光ファイバー

○河川工作物の維持管理
- 門 水門
- 樋 樋門・樋管
- 排 排水機場
- 浄 河川浄化施設
- 床 床止め
- 閘 陸閘
- 導 導流堤

■河川の維持の実施
○主な河川維持管理機器
- ST 河川防災ステーション
- 防 防災拠点
- C カメラ(CCTV)（計画）
- 光ファイバー（計画）

○河川工作物
- 門 水門
- 樋 樋門・樋管
- 排 排水機場
- 浄 河川浄化施設
- 床 床止め
- 閘 陸閘
- 導 導流堤

○樹木伐開
- 樹木伐開

維持管理（揖斐川⑭：49.8k～54.0k）

※施行の場所については、今後の河川の状況等により変更が生じる場合がある。

■河川環境の現状
自然環境
- 砂礫河原
- 樹木群
- ヨシ原
- 干潟

■維持管理の現状
○主な河川維持管理機器
- ST 河川防災ステーション
- 防 防災拠点
- C カメラ（CCTV）
- 光ファイバー

○河川工作物の維持管理
- 門 水門
- 樋 樋門・樋管
- 排 排水機場
- 浄 河川浄化施設
- 床 床止め
- 閘 陸閘
- 導 導流堤

■河川の維持の実施
○主な河川維持管理機器
- ST 河川防災ステーション
- 防 防災拠点
- C カメラ（CCTV）（計画）
- 光ファイバー（計画）

○河川工作物
- 門 水門
- 樋 樋門・樋管
- 排 排水機場
- 浄 河川浄化施設
- 床 床止め
- 閘 陸閘
- 導 導流堤

○樹木伐開
- 樹木伐開

維持管理（揖斐川⑮：53.6k～58.0k）

1：20,000

0km　0.5km　1km

―― 県・市町村界

※施行の場所については、今後の河川の状況等により変更が生じる場合がある。

■河川環境の現状

自然環境

- 砂礫河原
- 樹木群
- ヨシ原
- 干潟

■維持管理の現状

○主な河川維持管理機器

- ST 河川防災ステーション
- 防 防災拠点
- C カメラ（CCTV）
- ―― 光ファイバー

○河川工作物の維持管理

- 門 水門
- 樋 樋門・樋管
- 排 排水機場
- 浄 河川浄化施設
- 床 床止め
- 閘 陸閘
- 導 導流堤

■河川の維持の実施

○主な河川維持管理機器

- ST 河川防災ステーション
- 防 防災拠点
- C カメラ（CCTV）（計画）
- ―― 光ファイバー（計画）

○河川工作物

- 門 水門
- 樋 樋門・樋管
- 排 排水機場
- 浄 河川浄化施設
- 床 床止め
- 閘 陸閘
- 導 導流堤

○樹木伐開

- 樹木伐開

維持管理（揖斐川⑯：57.2k～61.0k）

※施行の場所については、今後の河川の状況等により変更が生じる場合がある。

■河川環境の現状

自然環境

- 砂礫河原
- 樹木群
- ヨシ原
- 干潟

■維持管理の現状

○主な河川維持管理機器

- ST 河川防災ステーション
- 防 防災拠点
- C カメラ（CCTV）
- 光ファイバー

○河川工作物の維持管理

- 門 水門
- 樋 樋門・樋管
- 排 排水機場
- 浄 河川浄化施設
- 床 床止め
- 閘 陸閘
- 導 導流堤

■河川の維持の実施

○主な河川維持管理機器

- ST 河川防災ステーション
- 防 防災拠点
- C カメラ（CCTV）（計画）
- 光ファイバー（計画）

○河川工作物

- 門 水門
- 樋 樋門・樋管
- 排 排水機場
- 浄 河川浄化施設
- 床 床止め
- 閘 陸閘
- 導 導流堤

○樹木伐開

- 樹木伐開

維持管理（多度・肱江川：0.0k～2.0k）

1：20,000

0km　0.5km　1km

―― 県・市町村界

※施行の場所については、今後の河川の状況等により変更が生じる場合がある。

■河川環境の現状

自然環境

- 砂礫河原
- 樹木群
- ヨシ原
- 干潟

■維持管理の現状

○主な河川維持管理機器

- ST 河川防災ステーション
- 防 防災拠点
- C カメラ（CCTV）
- 光ファイバー

○河川工作物の維持管理

- 門 水門
- 樋 樋門・樋管
- 排 排水機場
- 浄 河川浄化施設
- 床 床止め
- 閘 陸閘
- 導 導流堤

■河川の維持の実施

○主な河川維持管理機器

- ST 河川防災ステーション
- 防 防災拠点
- C カメラ（CCTV）（計画）
- 光ファイバー（計画）

○河川工作物

- 門 水門
- 樋 樋門・樋管
- 排 排水機場
- 浄 河川浄化施設
- 床 床止め
- 閘 陸閘
- 導 導流堤

○樹木伐開

- 樹木伐開

維持管理（牧田川①： 0.0k～ 4.0k）

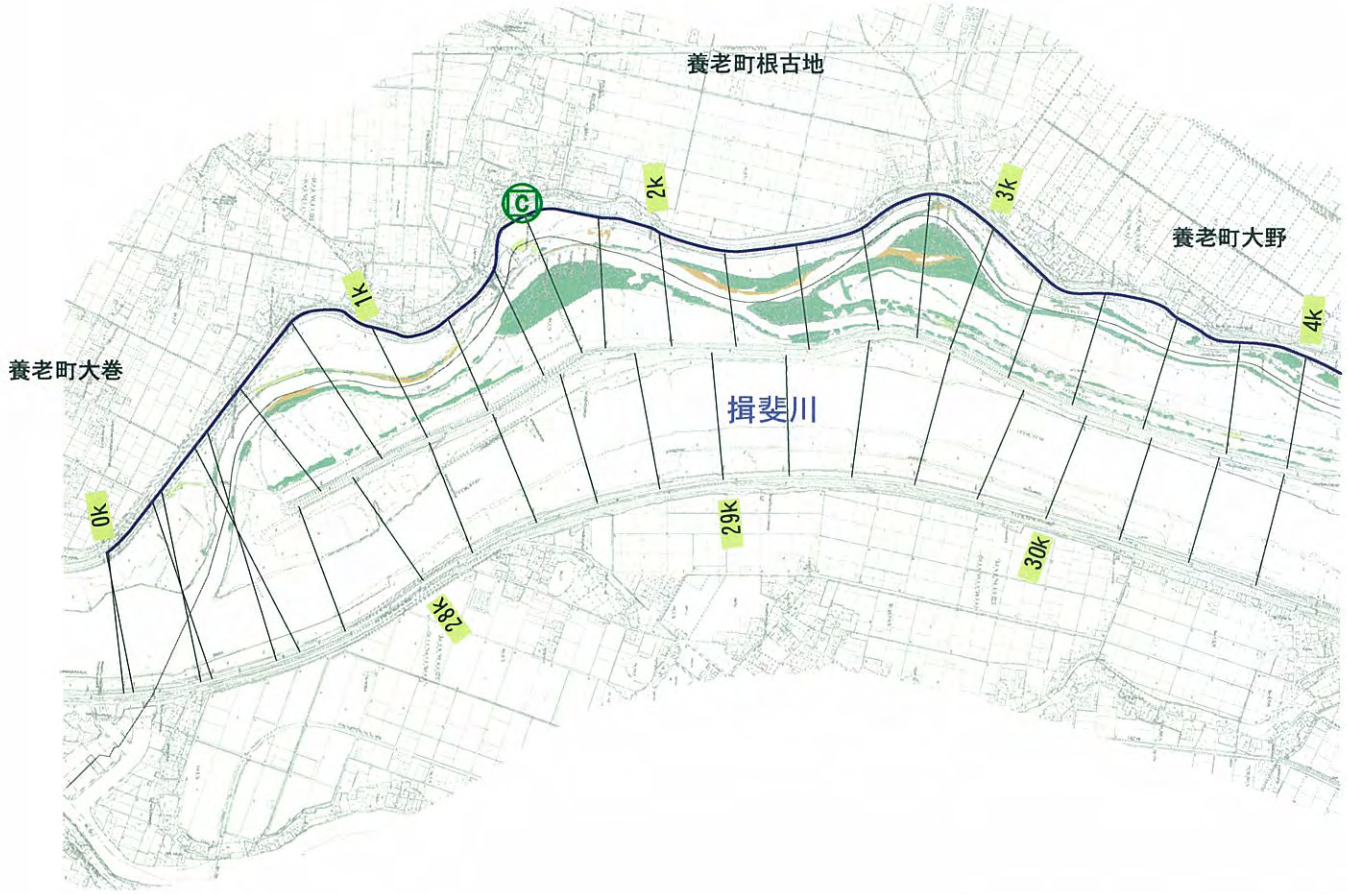

1：20,000

0km　0.5km　1km

―― 県・市町村界

※施行の場所については、今後の河川の状況等により変更が生じる場合がある。

■河川環境の現状

自然環境

- 砂礫河原
- 樹木群
- ヨシ原
- 干潟

■維持管理の現状

○主な河川維持管理機器

- ST 河川防災ステーション
- 防 防災拠点
- C カメラ（CCTV）
- ―― 光ファイバー

○河川工作物の維持管理

- 門 水門
- 樋 樋門・樋管
- 排 排水機場
- 浄 河川浄化施設
- 床 床止め
- 閘 陸閘
- 導 導流堤

■河川の維持の実施

○主な河川維持管理機器

- ST 河川防災ステーション
- 防 防災拠点
- C カメラ（CCTV）（計画）
- ―― 光ファイバー（計画）

○河川工作物

- 門 水門
- 樋 樋門・樋管
- 排 排水機場
- 浄 河川浄化施設
- 床 床止め
- 閘 陸閘
- 導 導流堤

○樹木伐開

- 樹木伐開

維持管理（牧田川②： 3.8k～ 8.8k）

※施行の場所については、今後の河川の状況等により変更が生じる場合がある。

■河川環境の現状

自然環境

- 砂礫河原
- 樹木群
- ヨシ原
- 干潟

■維持管理の現状

○主な河川維持管理機器

- ST 河川防災ステーション
- 防 防災拠点
- C カメラ（CCTV）
- 光ファイバー

○河川工作物の維持管理

- 門 水門
- 樋 樋門・樋管
- 排 排水機場
- 浄 河川浄化施設
- 床 床止め
- 閘 陸閘
- 導 導流堤

■河川の維持の実施

○主な河川維持管理機器

- ST 河川防災ステーション
- 防 防災拠点
- C カメラ（CCTV）（計画）
- 光ファイバー（計画）

○河川工作物

- 門 水門
- 樋 樋門・樋管
- 排 排水機場
- 浄 河川浄化施設
- 床 床止め
- 閘 陸閘
- 導 導流堤

○樹木伐開

- 樹木伐開

維持管理（牧田川③： 8.8k～13.2k）

※施行の場所については、今後の河川の状況等により変更が生じる場合がある。

■河川環境の現状

自然環境

- 砂礫河原
- 樹木群
- ヨシ原
- 干潟

■維持管理の現状

○主な河川維持管理機器

- ST 河川防災ステーション
- 防 防災拠点
- C カメラ（CCTV）
- 光ファイバー

○河川工作物の維持管理

- 門 水門
- 樋 樋門・樋管
- 排 排水機場
- 浄 河川浄化施設
- 床 床止め
- 閘 陸閘
- 導 導流堤

■河川の維持の実施

○主な河川維持管理機器

- ST 河川防災ステーション
- 防 防災拠点
- C カメラ（CCTV）（計画）
- 光ファイバー（計画）

○河川工作物

- 門 水門
- 樋 樋門・樋管
- 排 排水機場
- 浄 河川浄化施設
- 床 床止め
- 閘 陸閘
- 導 導流堤

○樹木伐開

- 樹木伐開

維持管理（牧田川④：12.0k～15.8k）

1：20,000

0km　0.5km　1km

県・市町村界

※施行の場所については、今後の河川の状況等により変更が生じる場合がある。

■河川環境の現状

自然環境

- 砂礫河原
- 樹木群
- ヨシ原
- 干潟

■維持管理の現状

○主な河川維持管理機器

- ST 河川防災ステーション
- 防 防災拠点
- C カメラ（CCTV）
- 光ファイバー

○河川工作物の維持管理

- 門 水門
- 樋 樋門・樋管
- 排 排水機場
- 浄 河川浄化施設
- 床 床止め
- 閘 陸閘
- 導 導流堤

■河川の維持の実施

○主な河川維持管理機器

- ST 河川防災ステーション
- 防 防災拠点
- C カメラ（CCTV）（計画）
- 光ファイバー（計画）

○河川工作物

- 門 水門
- 樋 樋門・樋管
- 排 排水機場
- 浄 河川浄化施設
- 床 床止め
- 閘 陸閘
- 導 導流堤

○樹木伐開

- 樹木伐開

維持管理（杭瀬川①：0.0k～4.4k）

1：20,000

0km　0.5km　1km

―― 県・市町村界

※施行の場所については、今後の河川の状況等により変更が生じる場合がある。

■河川環境の現状

自然環境

- 砂礫河原
- 樹木群
- ヨシ原
- 干潟

■維持管理の現状

○主な河川維持管理機器

- ST 河川防災ステーション
- 防 防災拠点
- C カメラ（CCTV）
- ―― 光ファイバー

○河川工作物の維持管理

- 門 水門
- 樋 樋門・樋管
- 排 排水機場
- 浄 河川浄化施設
- 床 床止め
- 閘 陸閘
- 導 導流堤

■河川の維持の実施

○主な河川維持管理機器

- ST 河川防災ステーション
- 防 防災拠点
- C カメラ(CCTV)（計画）
- ―― 光ファイバー（計画）

○河川工作物

- 門 水門
- 樋 樋門・樋管
- 排 排水機場
- 浄 河川浄化施設
- 床 床止め
- 閘 陸閘
- 導 導流堤

○樹木伐開

- 樹木伐開

維持管理（杭瀬川②：4.0k～8.8k）

1：20,000

0km　0.5km　1km

―― 県・市町村界

※施行の場所については、今後の河川の状況等により変更が生じる場合がある。

■河川環境の現状

自然環境

- 砂礫河原
- 樹木群
- ヨシ原
- 干潟

■維持管理の現状

○主な河川維持管理機器

- ST 河川防災ステーション
- 防 防災拠点
- C カメラ（CCTV）
- ―― 光ファイバー

○河川工作物の維持管理

- 門 水門
- 樋 樋門・樋管
- 排 排水機場
- 浄 河川浄化施設
- 床 床止め
- 閘 陸閘
- 導 導流堤

■河川の維持の実施

○主な河川維持管理機器

- ST 河川防災ステーション
- 防 防災拠点
- C カメラ（CCTV）（計画）
- ―― 光ファイバー（計画）

○河川工作物

- 門 水門
- 樋 樋門・樋管
- 排 排水機場
- 浄 河川浄化施設
- 床 床止め
- 閘 陸閘
- 導 導流堤

○樹木伐開

- 樹木伐開

維持管理（根尾川①：0.0k～4.6k）

1：20,000

0km　0.5km　1km

―― 県・市町村界

※施行の場所については、今後の河川の状況等により変更が生じる場合がある。

■河川環境の現状

自然環境

- 砂礫河原
- 樹木群
- ヨシ原
- 干潟

■維持管理の現状

○主な河川維持管理機器

- ST 河川防災ステーション
- 防 防災拠点
- C カメラ（CCTV）
- ―― 光ファイバー

○河川工作物の維持管理

- 門 水門
- 樋 樋門・樋管
- 排 排水機場
- 浄 河川浄化施設
- 床 床止め
- 閘 陸閘
- 導 導流堤

■河川の維持の実施

○主な河川維持管理機器

- ST 河川防災ステーション
- 防 防災拠点
- C カメラ（CCTV）（計画）
- ―― 光ファイバー（計画）

○河川工作物

- 門 水門
- 樋 樋門・樋管
- 排 排水機場
- 浄 河川浄化施設
- 床 床止め
- 閘 陸閘
- 導 導流堤

○樹木伐開

- 樹木伐開

維持管理（根尾川②：4.6k～9.0k）

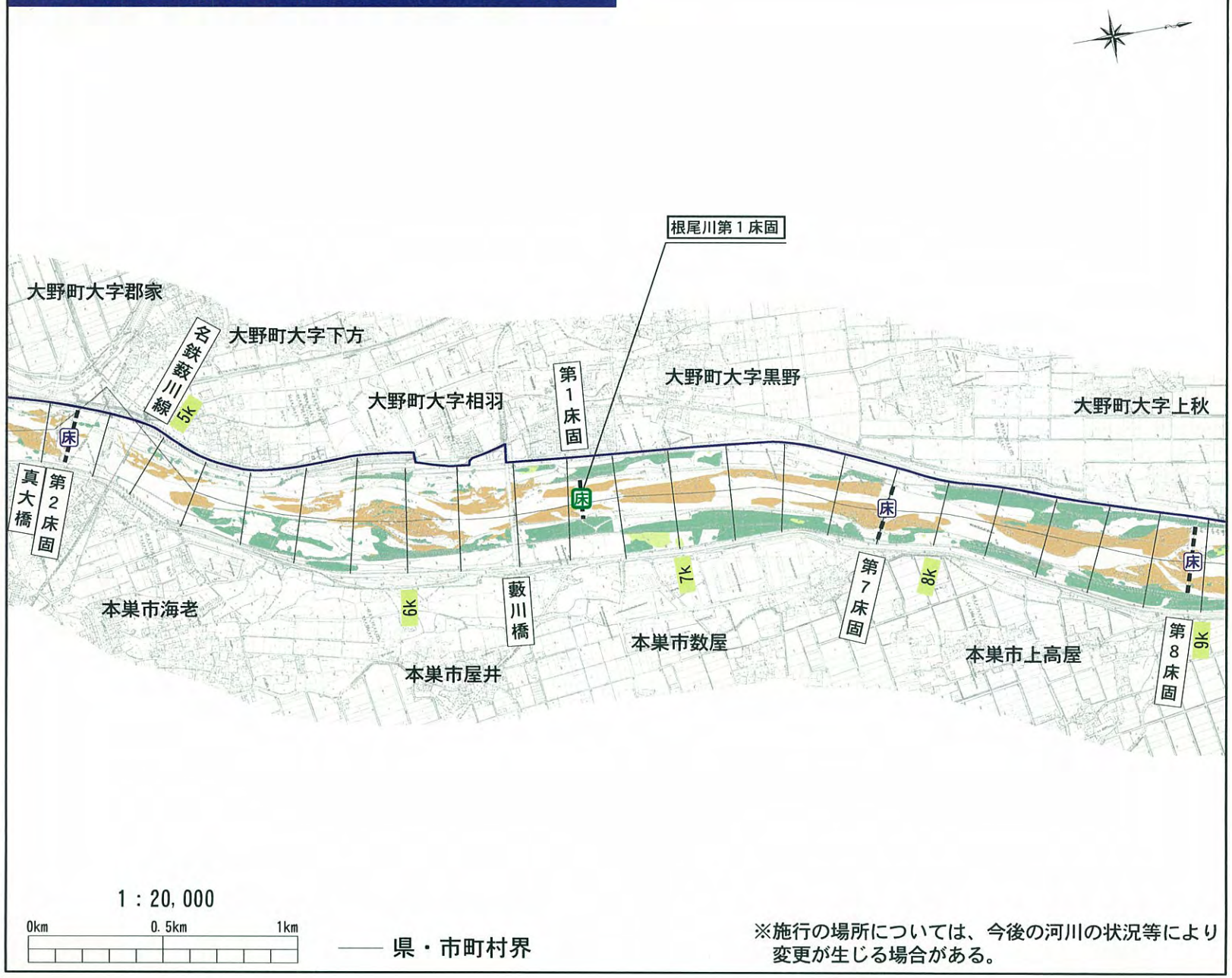

※施行の場所については、今後の河川の状況等により変更が生じる場合がある。

■河川環境の現状
自然環境
- 砂礫河原
- 樹木群
- ヨシ原
- 干潟

■維持管理の現状
○主な河川維持管理機器
- ST 河川防災ステーション
- 防 防災拠点
- C カメラ（CCTV）
- 光ファイバー

○河川工作物の維持管理
- 門 水門
- 樋 樋門・樋管
- 排 排水機場
- 浄 河川浄化施設
- 床 床止め
- 閘 陸閘
- 導 導流堤

■河川の維持の実施
○主な河川維持管理機器
- ST 河川防災ステーション
- 防 防災拠点
- C カメラ（CCTV）（計画）
- 光ファイバー（計画）

○河川工作物
- 門 水門
- 樋 樋門・樋管
- 排 排水機場
- 浄 河川浄化施設
- 床 床止め
- 閘 陸閘
- 導 導流堤

○樹木伐開
- 樹木伐開

維持管理（根尾川③：7.6k～12.0k）

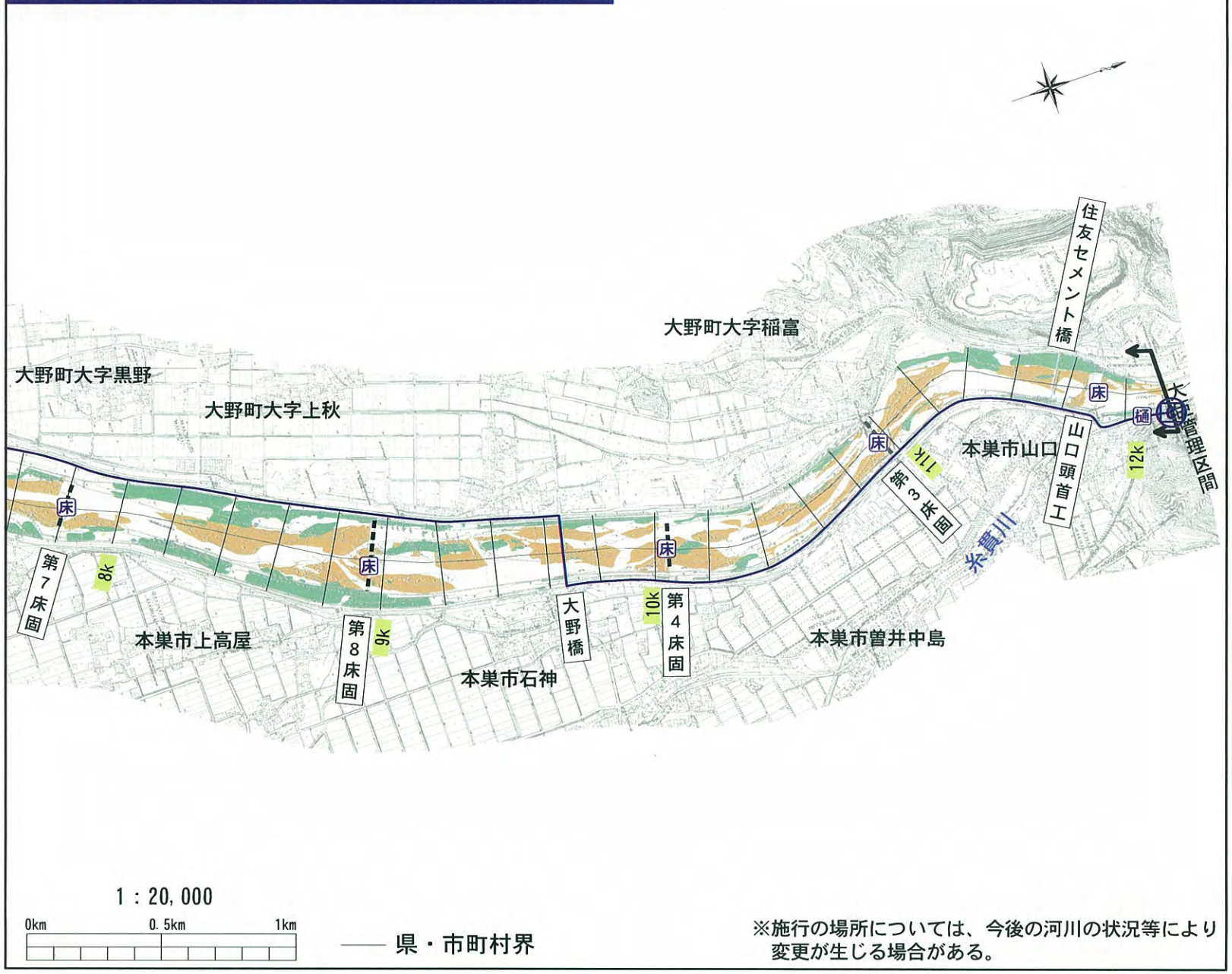

※施行の場所については、今後の河川の状況等により変更が生じる場合がある。

■河川環境の現状

自然環境

- 砂礫河原
- 樹木群
- ヨシ原
- 干潟

■維持管理の現状

○主な河川維持管理機器

- ST 河川防災ステーション
- 防 防災拠点
- C カメラ（CCTV）
- 光ファイバー

○河川工作物の維持管理

- 門 水門
- 樋 樋門・樋管
- 排 排水機場
- 浄 河川浄化施設
- 床 床止め
- 閘 陸閘
- 導 導流堤

■河川の維持の実施

○主な河川維持管理機器

- ST 河川防災ステーション
- 防 防災拠点
- C カメラ（CCTV）（計画）
- 光ファイバー（計画）

○河川工作物

- 門 水門
- 樋 樋門・樋管
- 排 排水機場
- 浄 河川浄化施設
- 床 床止め
- 閘 陸閘
- 導 導流堤

○樹木伐開

- 樹木伐開