

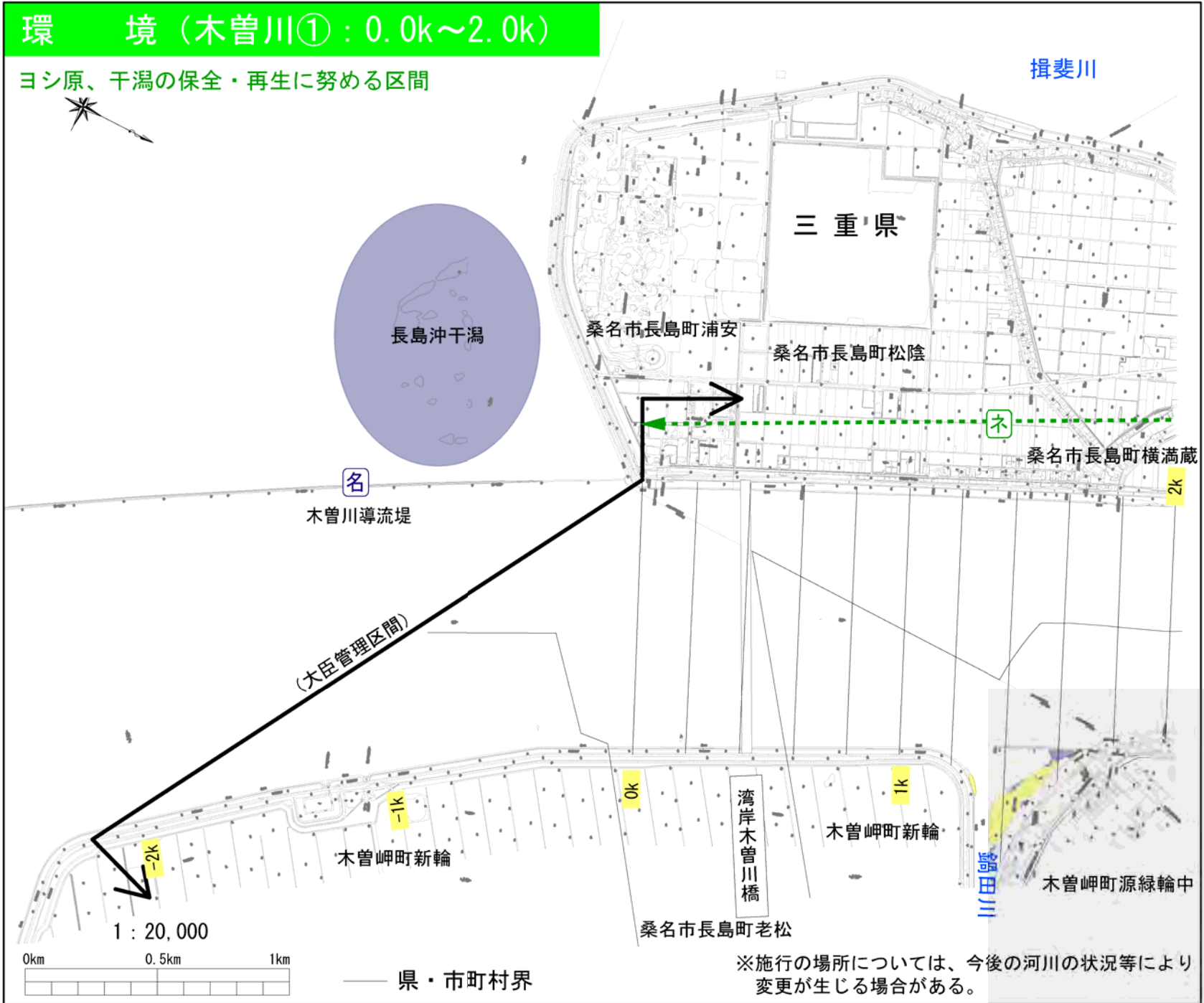
2. 河川環境の整備と保全に関する事項

【木曾川】

※平面図は平成10年度、砂礫河原等の自然環境情報（自然環境の現状）は平成14年度作成の情報を用いて作成している

環境（木曾川①：0.0k～2.0k）

ヨシ原、干潟の保全・再生に努める区間

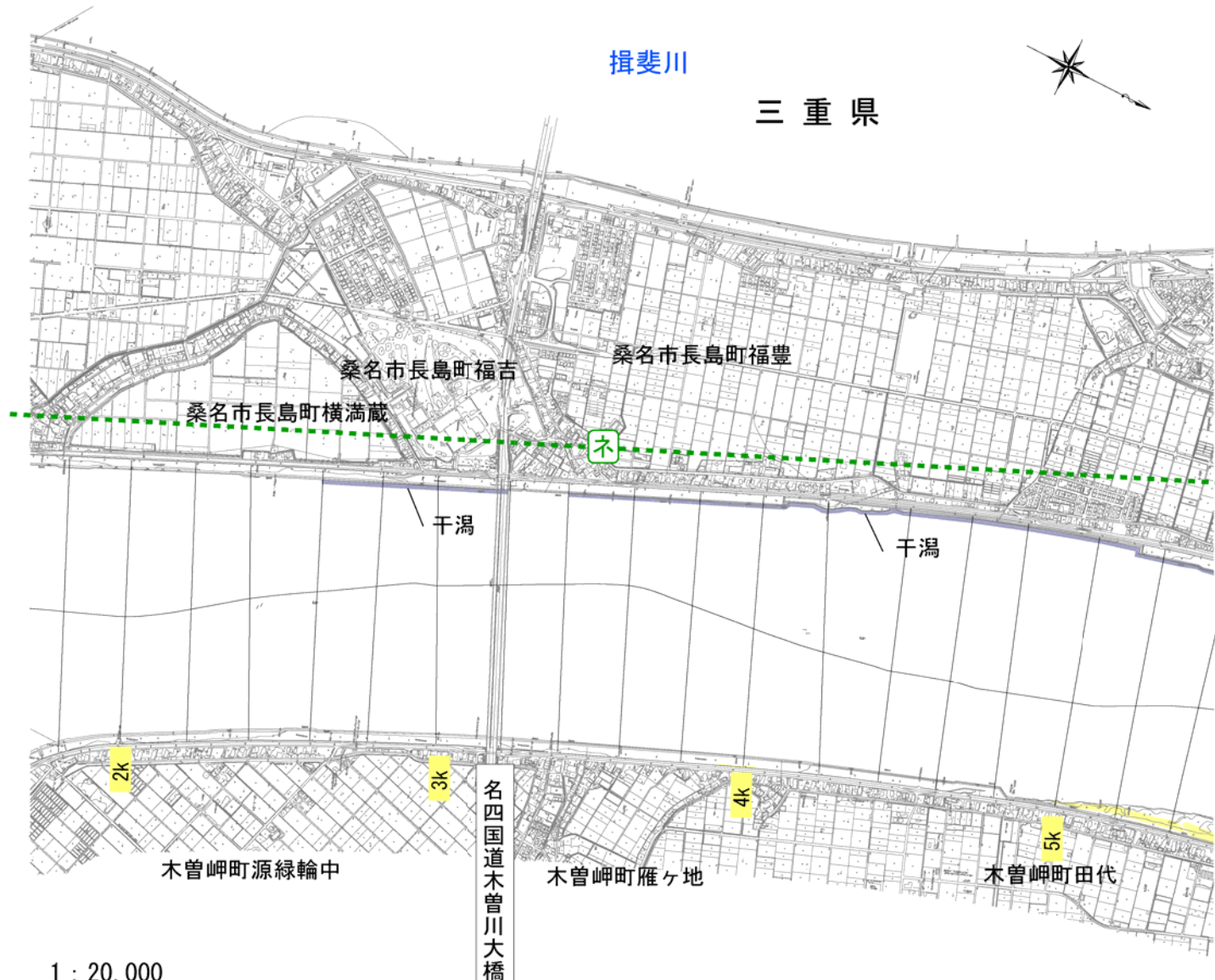


- 河川環境の現状
- 自然環境
 - 瀨 瀨
 - 淵 淵
 - ワンド ワンド
 - 鳥類のねぐら等 鳥類のねぐら等
 - 外来種の侵入 外来種の侵入
 - 砂礫河原 砂礫河原
 - ヨシ原 ヨシ原
 - 干潟 干潟
 - 樹木群 樹木群
 - 魚付林 魚付林
- 川と人とのふれあいの場
 - 緑地、公園 緑地、公園
 - 国営公園 国営公園
 - 利 河川利用、水面利用
 - 水 水辺プラザ、水辺の楽校
 - 渡し 渡し
 - 歩 遊歩道、ジョギングコース
 - サ サイクリングロード
 - 名 名所、旧跡等
 - 景 すぐれた景観
- 河川空間管理計画
 - 自然利用ゾーン 自然利用ゾーン
 - 整備ゾーン 整備ゾーン
 - 歴史ゾーン 歴史ゾーン
 - 景観ゾーン 景観ゾーン
- 水質
 - 浄 河川浄化施設
- 河川の整備の実施
- 河川工事及び河川の維持
 - 河道掘削 河道掘削
 - 樹木伐開 樹木伐開
 - 高水敷整備 高水敷整備
- 河川環境の整備と保全
 - ワンド等水際湿地の再生 ワンド等水際湿地の再生
 - 砂礫河原の再生 砂礫河原の再生
 - ヨシ原の再生 ヨシ原の再生
 - 干潟の再生 干潟の再生
 - 支川の緩流域環境の再生 支川の緩流域環境の再生
 - 連続性の確保(魚道の設置、改善) 連続性の確保(魚道の設置、改善)
 - 流水環境の確保 流水環境の確保
 - 水 水辺プラザ、水辺の楽校の整備
 - 拠点のネットワーク化 拠点のネットワーク化

※施行の場所については、今後の河川の状況等により変更が生じる場合がある。

環境（木曾川②：1.8k～5.4k）

ヨシ原、干潟の保全・再生に努める区間



1 : 20,000

0km 0.5km 1km

県・市町村界

揖斐川

三重県



桑名市長島町福吉

桑名市長島町福豊

桑名市長島町横満蔵

干潟

干潟

木曾岬町源緑輪中

木曾岬町雁ヶ地

木曾岬町田代

名四国道木曾川大橋

■河川環境の現状

自然環境

- 瀨 (blue circle) 砂礫河原 (orange circle)
- 淵 (blue circle) ヨシ原 (yellow circle)
- ワンド (blue square) 干潟 (blue circle)
- 鳥類のねぐら等 (blue circle) 樹木群 (green circle)
- 外来種の侵入 (blue square) 魚付林 (green square)

川と人とのふれあいの場

- 緑地、公園 (pink square) 国営公園 (pink square)
- 利 (blue square) 河川利用、水面利用
- 水 (blue square) 水辺プラザ、水辺の楽校
- 渡 (blue square) 渡し
- 歩 (blue square) 遊歩道、ジョギングコース
- サ (blue square) サイクリングロード
- 名 (blue square) 名所、旧跡等
- 景 (blue square) すぐれた景観

河川空間管理計画

- 自然利用ゾーン (green square)
- 整備ゾーン (yellow square)
- 歴史ゾーン (blue square)
- 景観ゾーン (purple square)

水質

- 浄 (blue square) 河川浄化施設

■河川の整備の実施

河川工事及び河川の維持

- 河道掘削 (orange hatched square)
- 樹木伐開 (green hatched square)
- 高水敷整備 (red hatched square)

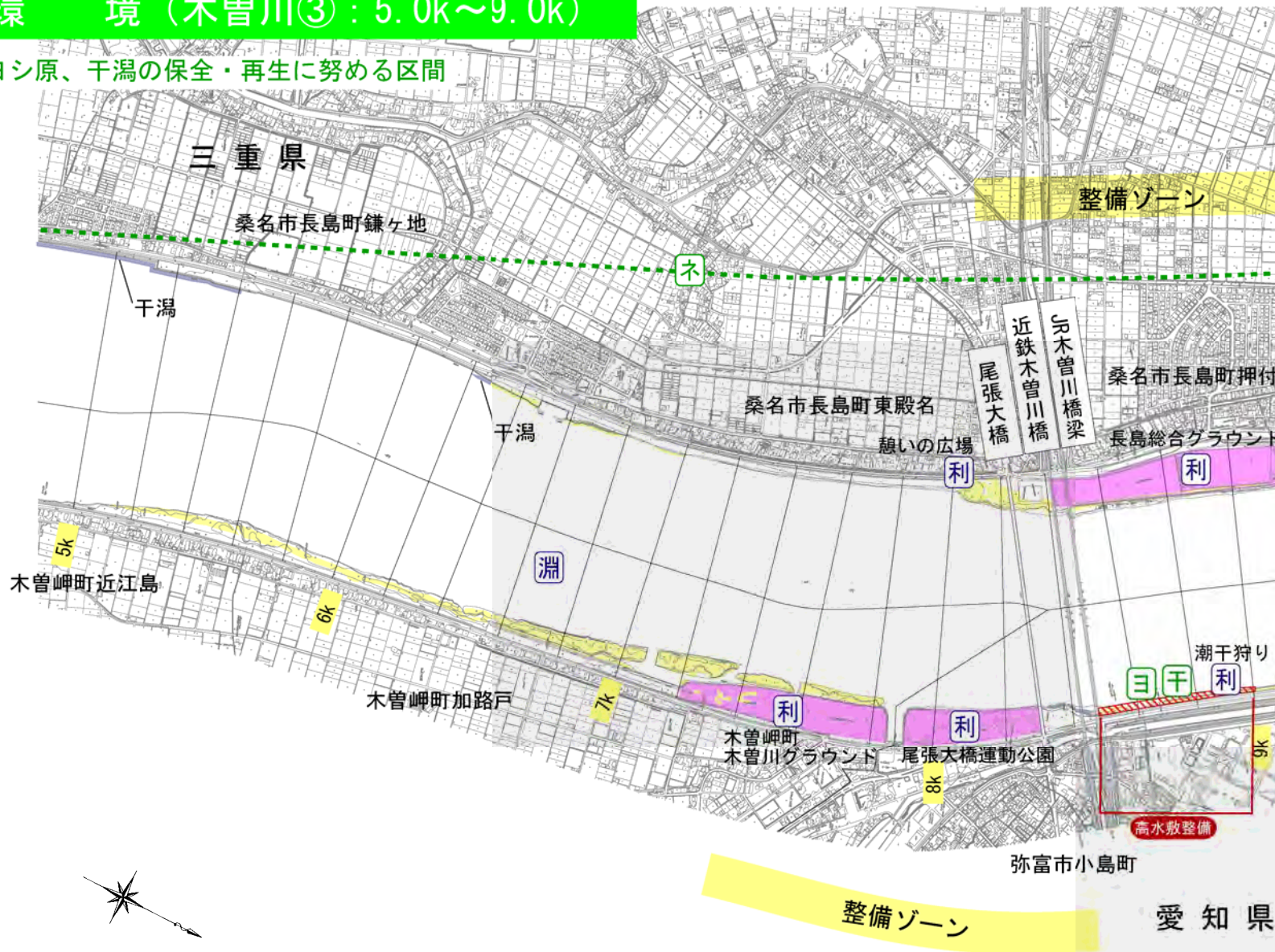
■河川環境の整備と保全

- ワ (blue square) ワンド等水際湿地の再生
- 砂 (green square) 砂礫河原の再生
- ヨ (green square) ヨシ原の再生
- 干 (green square) 干潟の再生
- 支 (green square) 支川の緩流域環境の再生
- 連 (green square) 連続性の確保(魚道の設置、改善)
- 流 (green square) 流水環境の確保
- 水 (green square) 水辺プラザ、水辺の楽校の整備
- ネ (blue square) 拠点のネットワーク化

※施行の場所については、今後の河川の状況等により変更が生じる場合がある。

環境（木曾川③：5.0k～9.0k）

ヨシ原、干潟の保全・再生に努める区間



1 : 20,000

0km 0.5km 1km

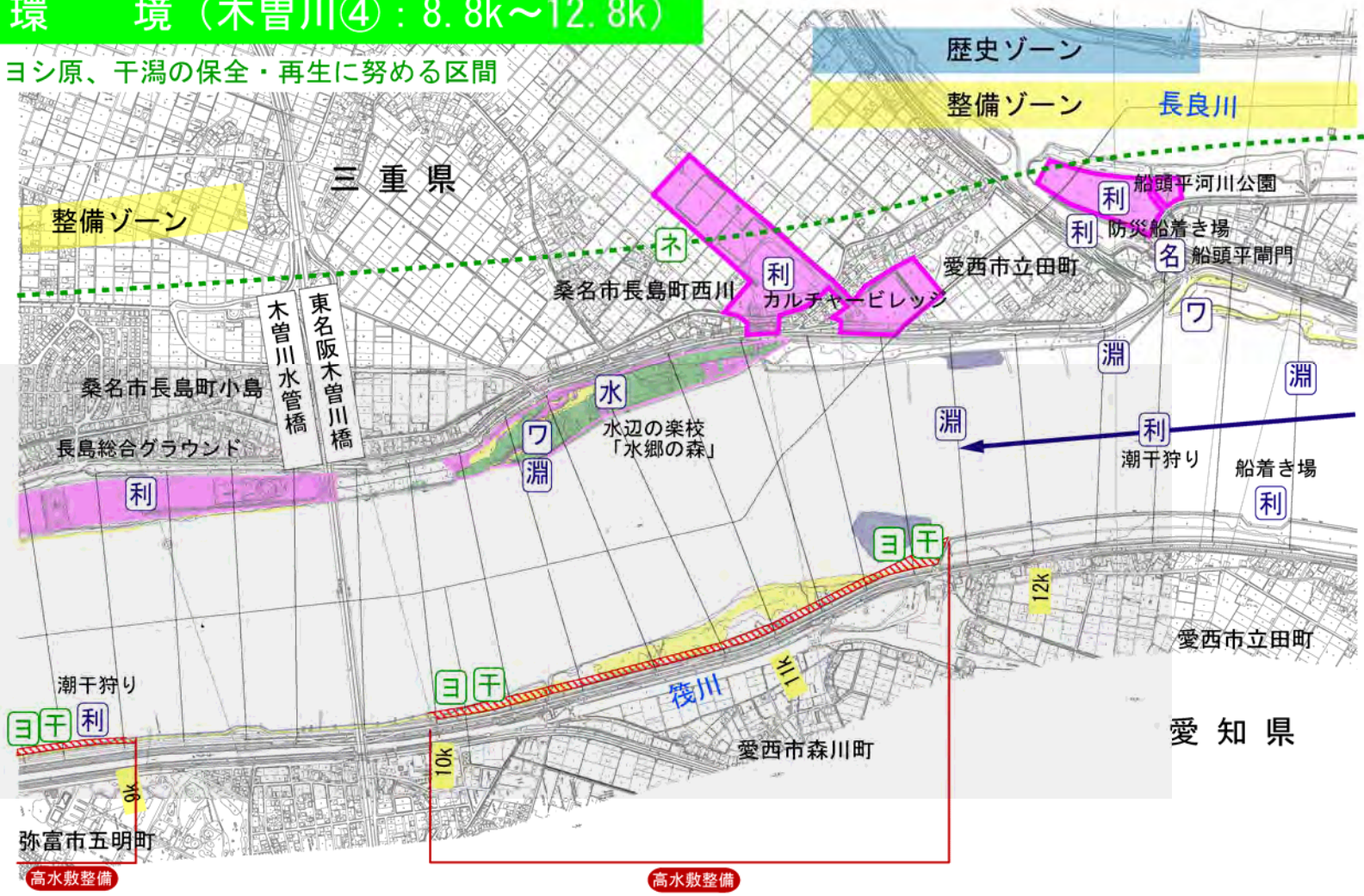
—— 県・市町村界

※施行の場所については、今後の河川の状況等により変更が生じる場合がある。

- 河川環境の現状
- 自然環境
 - 瀨 瀨
 - 淵 淵
 - 凧 凧
 - 鳥 鳥類のねぐら等
 - 外 外来種の侵入
 - 砂 砂礫河原
 - ヨ ヨシ原
 - 干 干潟
 - 樹 樹木群
 - 魚 魚付林
- 川と人とのふれあいの場
 - 緑 緑地、公園
 - 利 河川利用、水面利用
 - 水 水辺プラザ、水辺の楽校
 - 渡 渡し
 - 歩 遊歩道、ジョギングコース
 - サ サイクリングロード
 - 名 名所、旧跡等
 - 景 すぐれた景観
 - 国 国営公園
- 河川空間管理計画
 - 自 自然利用ゾーン
 - 整 整備ゾーン
 - 歴 歴史ゾーン
 - 景 景観ゾーン
- 水質
 - 浄 河川浄化施設
- 河川の整備の実施
- 河川工事及び河川の維持
 - 掘 河道掘削
 - 伐 樹木伐開
 - 敷 高水敷整備
- 河川環境の整備と保全
 - 凧 凧等水際湿地の再生
 - 砂 砂礫河原の再生
 - ヨ ヨシ原の再生
 - 干 干潟の再生
 - 支 支川の緩流域環境の再生
 - 連 連続性の確保(魚道の設置、改善)
 - 流 流水環境の確保
 - 水 水辺プラザ、水辺の楽校の整備
 - ネ ネットワーク化

環境（木曾川④）：8.8k～12.8k

ヨシ原、干潟の保全・再生に努める区間



河川環境の現状

自然環境

- 瀨 瀨
- 淵 淵
- ワ ワンド
- 鳥 鳥類のねぐら等
- 外 外来種の侵入
- 砂礫河原
- ヨシ原
- 干潟
- 樹木群
- 魚付林

川と人とのふれあいの場

- 緑地、公園
- 国営公園
- 利 河川利用、水面利用
- 水 水辺プラザ、水辺の楽校
- 渡 渡し
- 歩 遊歩道、ジョギングコース
- サ サイクリングロード
- 名 名所、旧跡等
- 景 すぐれた景観

河川空間管理計画

- 自然利用ゾーン
- 整備ゾーン
- 歴史ゾーン
- 景観ゾーン

水質

- 河川浄化施設

河川の整備の実施

河川工事及び河川の維持

- 河道掘削
- 樹木伐開
- 高水敷整備

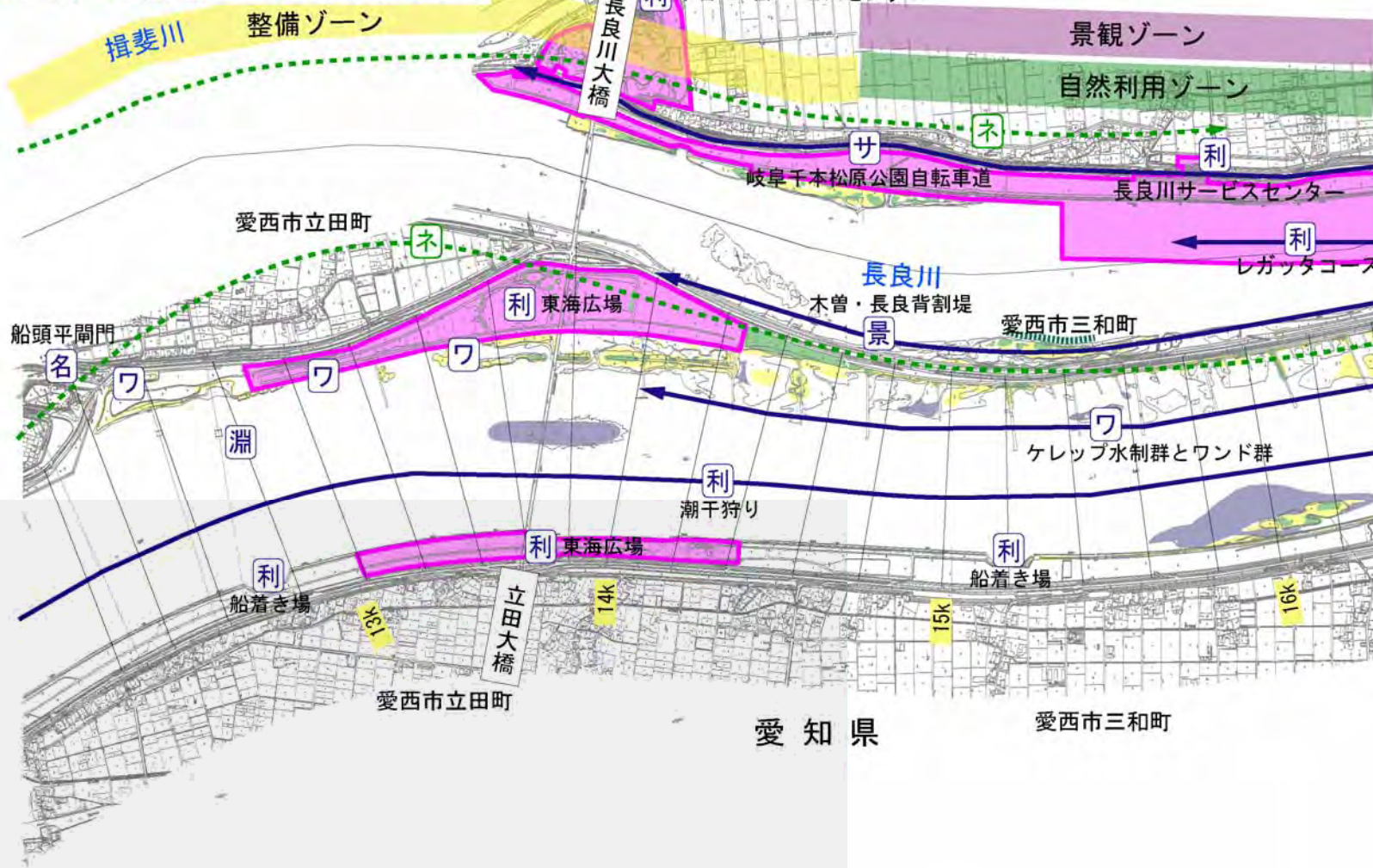
河川環境の整備と保全

- ワ ワンド等水際湿地の再生
- 砂 砂礫河原の再生
- ヨ ヨシ原の再生
- 干 干潟の再生
- 支 支川の緩流域環境の再生
- 連 連続性の確保(魚道の設置、改善)
- 流 流水環境の確保
- 水 水辺プラザ、水辺の楽校の整備
- ネ 拠点のネットワーク化

※施行の場所については、今後の河川の状況等により変更が生じる場合がある。

環境 (木曾川⑤) : 12.2k~16.2k

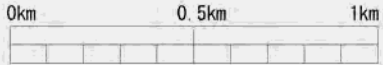
ヨシ原、干潟の保全・再生に努める区間



- 河川環境の現状
 - 自然環境
 - 瀨 瀨
 - 淵 淵
 - ワ ワンド
 - 鳥 鳥類のねぐら等
 - 外 外来種の侵入
 - 砂礫河原
 - ヨシ原
 - 干潟
 - 樹木群
 - 魚付林
 - 川と人とのふれあいの場
 - 緑地、公園
 - 国営公園
 - 利 河川利用、水面利用
 - 水 水辺プラザ、水辺の楽校
 - 渡 渡し
 - 歩 遊歩道、ジョギングコース
 - サ サイクリングロード
 - 名 名所、旧跡等
 - 景 すぐれた景観
 - 河川空間管理計画
 - 自然利用ゾーン
 - 整備ゾーン
 - 歴史ゾーン
 - 景観ゾーン
 - 水質
 - 浄 河川浄化施設
- 河川の整備の実施
 - 河川工事及び河川の維持
 - 河道掘削
 - 樹木伐開
 - 高水敷整備
 - 河川環境の整備と保全
 - ワ ワンド等水際湿地の再生
 - 砂 砂礫河原の再生
 - ヨ ヨシ原の再生
 - 干 干潟の再生
 - 支 支川の緩流域環境の再生
 - 連 連続性の確保(魚道の設置、改善)
 - 流 流水環境の確保
 - 水 水辺プラザ、水辺の楽校の整備
 - ネ 拠点のネットワーク化

県・市町村界

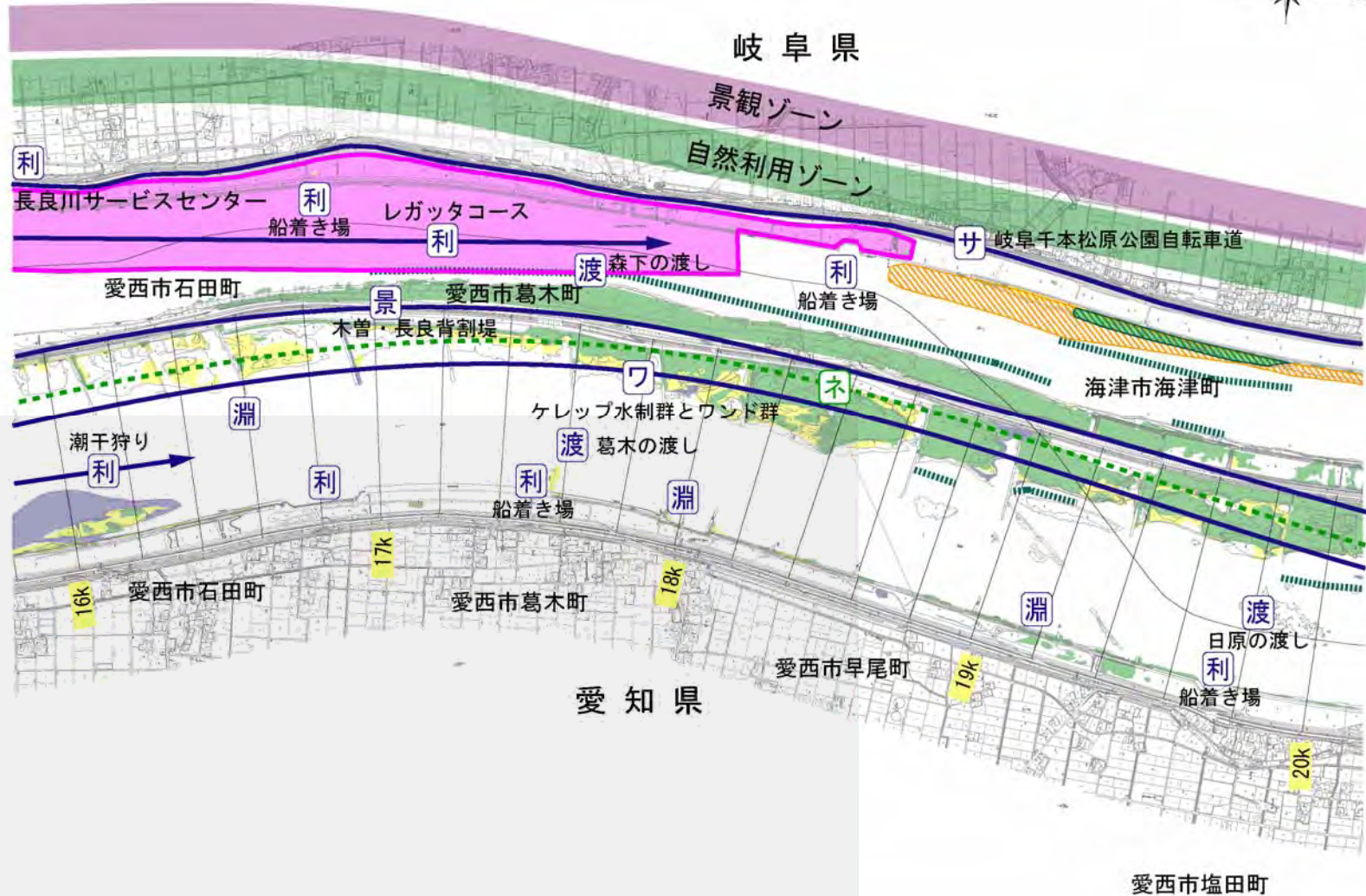
1 : 20,000



※施行の場所については、今後の河川の状態等により変更が生じる場合がある。

環境（木曾川⑥：16.0k～20.0k）

ヨシ原、干潟の保全・再生に努める区間



1 : 20,000

0km 0.5km 1km

県・市町村界

※施行の場所については、今後の河川の状況等により変更が生じる場合がある。

河川環境の現状

自然環境

- 瀨 (瀬) 砂礫河原
- 淵 (淵) ヨシ原
- ワ (ワ) 干潟
- 鳥 (鳥) 鳥類のねぐら等
- 外 (外) 外来種の侵入
- 樹木群
- 魚付林

川と人とのふれあいの場

- 緑地、公園
- 国営公園
- 利 (利) 河川利用、水面利用
- 水 (水) 水辺プラザ、水辺の楽枝
- 渡 (渡) 渡し
- 歩 (歩) 遊歩道、ジョギングコース
- サ (サ) サイクリングロード
- 名 (名) 名所、旧跡等
- 景 (景) すぐれた景観

河川空間管理計画

- 自然利用ゾーン
- 整備ゾーン
- 歴史ゾーン
- 景観ゾーン

水質

- 浄 (浄) 河川浄化施設

河川の整備の実施

河川工事及び河川の維持

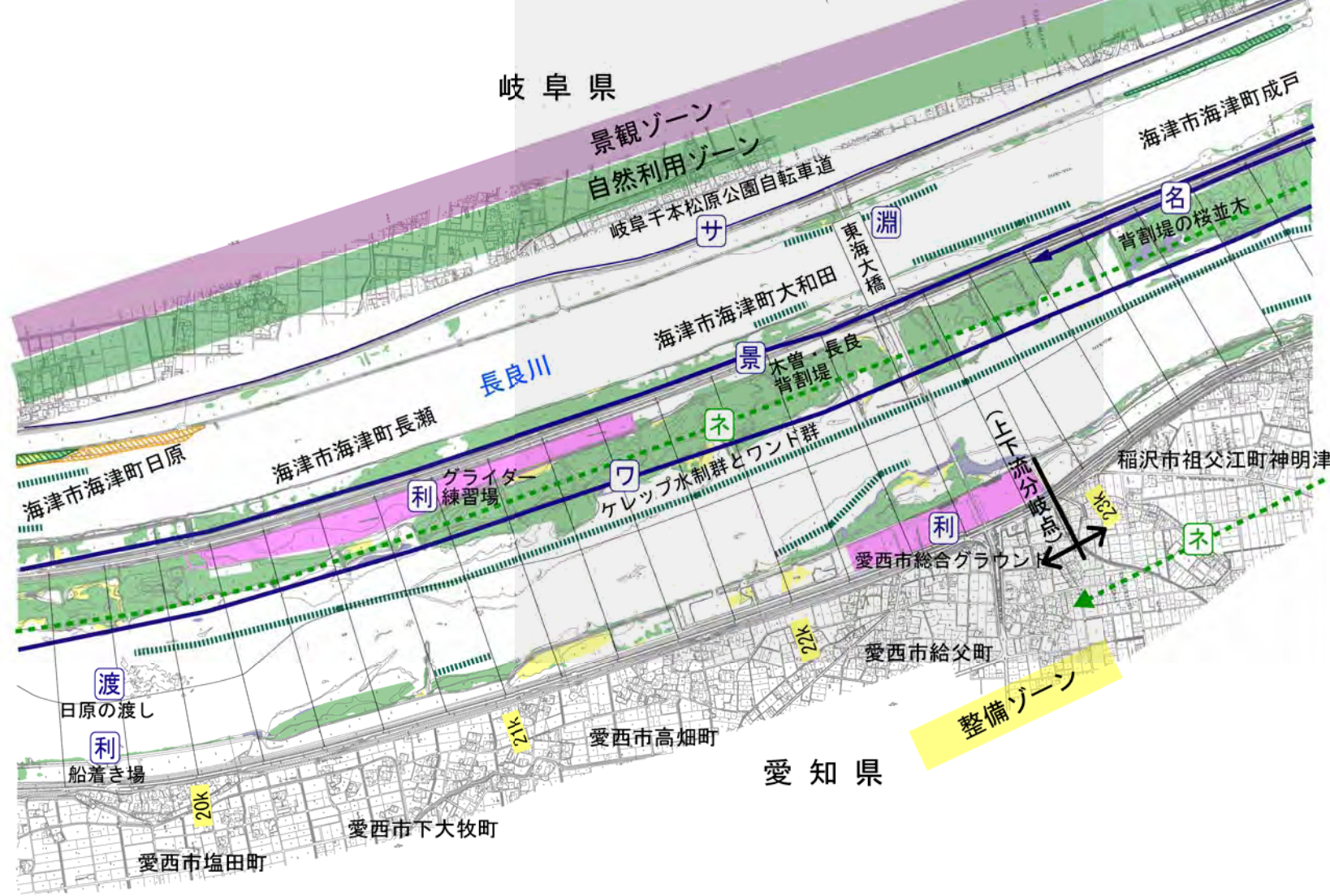
- 河道掘削
- 樹木伐開
- 高水敷整備

河川環境の整備と保全

- ワ (ワ) ワンド等水際湿地の再生
- 砂 (砂) 砂礫河原の再生
- ヨ (ヨ) ヨシ原の再生
- 干 (干) 干潟の再生
- 支 (支) 支川の緩流域環境の再生
- 連 (連) 連続性の確保 (魚道の設置、改善)
- 流 (流) 流水環境の確保
- 水 (水) 水辺プラザ、水辺の楽枝の整備
- ネ (ネ) 拠点のネットワーク化

環境（木曾川⑦）：19.6k～23.8k

ヨシ原、干潟の保全・再生に努める区間



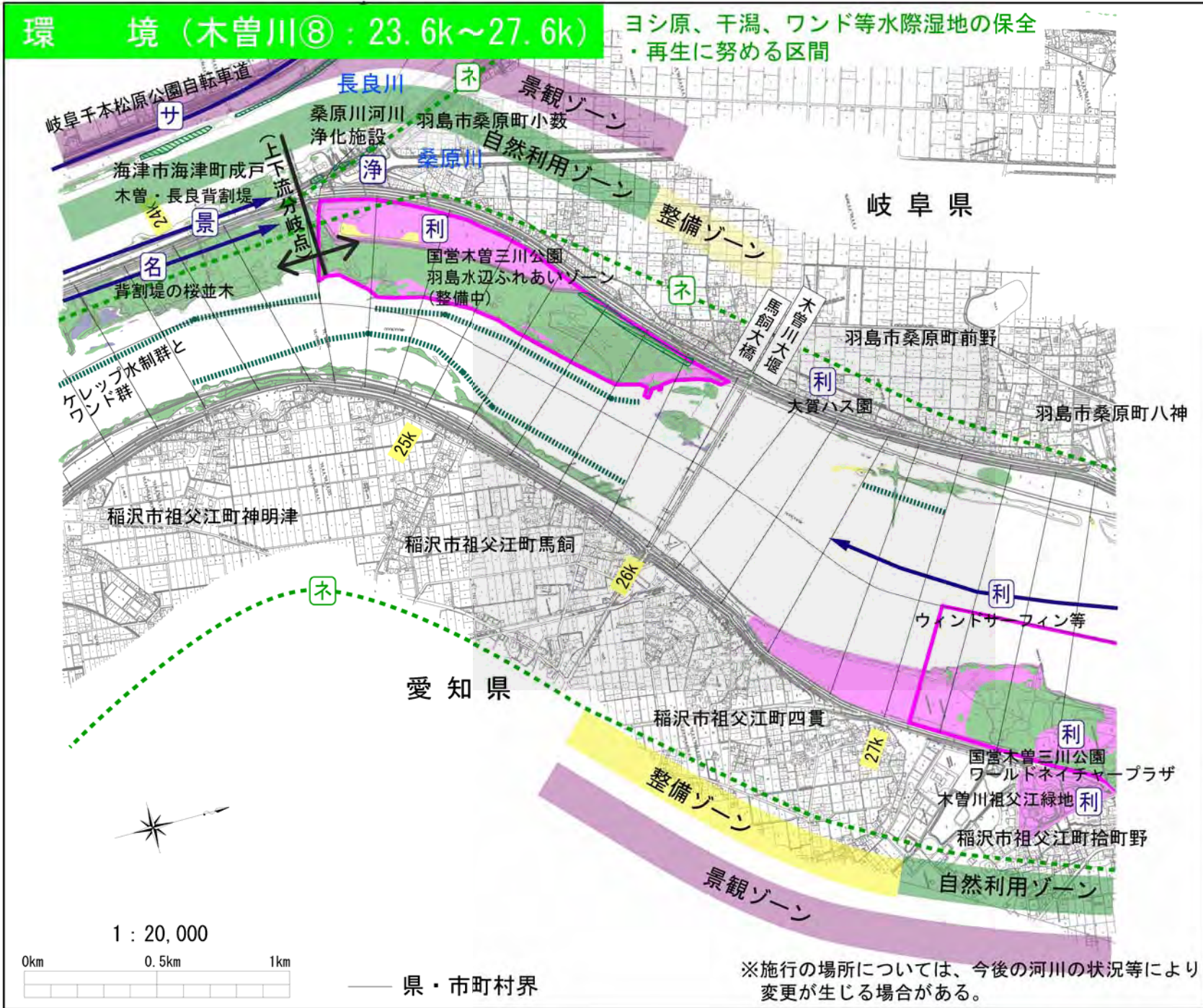
県・市町村界

※施行の場所については、今後の河川の状況等により変更が生じる場合がある。

- 河川環境の現状
 - 自然環境
 - 瀨 瀨
 - 淵 淵
 - ワンド ワンド
 - 鳥類のねぐら等 鳥類のねぐら等
 - 外来種の侵入 外来種の侵入
 - 砂礫河原 砂礫河原
 - ヨシ原 ヨシ原
 - 干潟 干潟
 - 樹木群 樹木群
 - 魚付林 魚付林
 - 川と人とのふれあいの場
 - 緑地、公園 緑地、公園
 - 国営公園 国営公園
 - 利 河川利用、水面利用
 - 水 水辺プラザ、水辺の楽校
 - 渡 渡し
 - 歩 遊歩道、ジョギングコース
 - サ サイクリングロード
 - 名 名所、旧跡等
 - 景 すぐれた景観
 - 河川空間管理計画
 - 自然利用ゾーン
 - 整備ゾーン
 - 歴史ゾーン
 - 景観ゾーン
 - 水質
 - 浄 河川浄化施設
- 河川の整備の実施
 - 河川工事及び河川の維持
 - 河道掘削
 - 樹木伐開
 - 高水敷整備
 - 河川環境の整備と保全
 - ワンド等水際湿地の再生
 - 砂礫河原の再生
 - ヨシ原の再生
 - 干潟の再生
 - 支川の緩流域環境の再生
 - 連続性の確保(魚道の設置、改善)
 - 流水環境の確保
 - 水辺プラザ、水辺の楽校の整備
 - 拠点のネットワーク化

環境（木曾川⑧）：23.6k～27.6k

ヨシ原、干潟、ワンド等水際湿地の保全・再生に努める区間



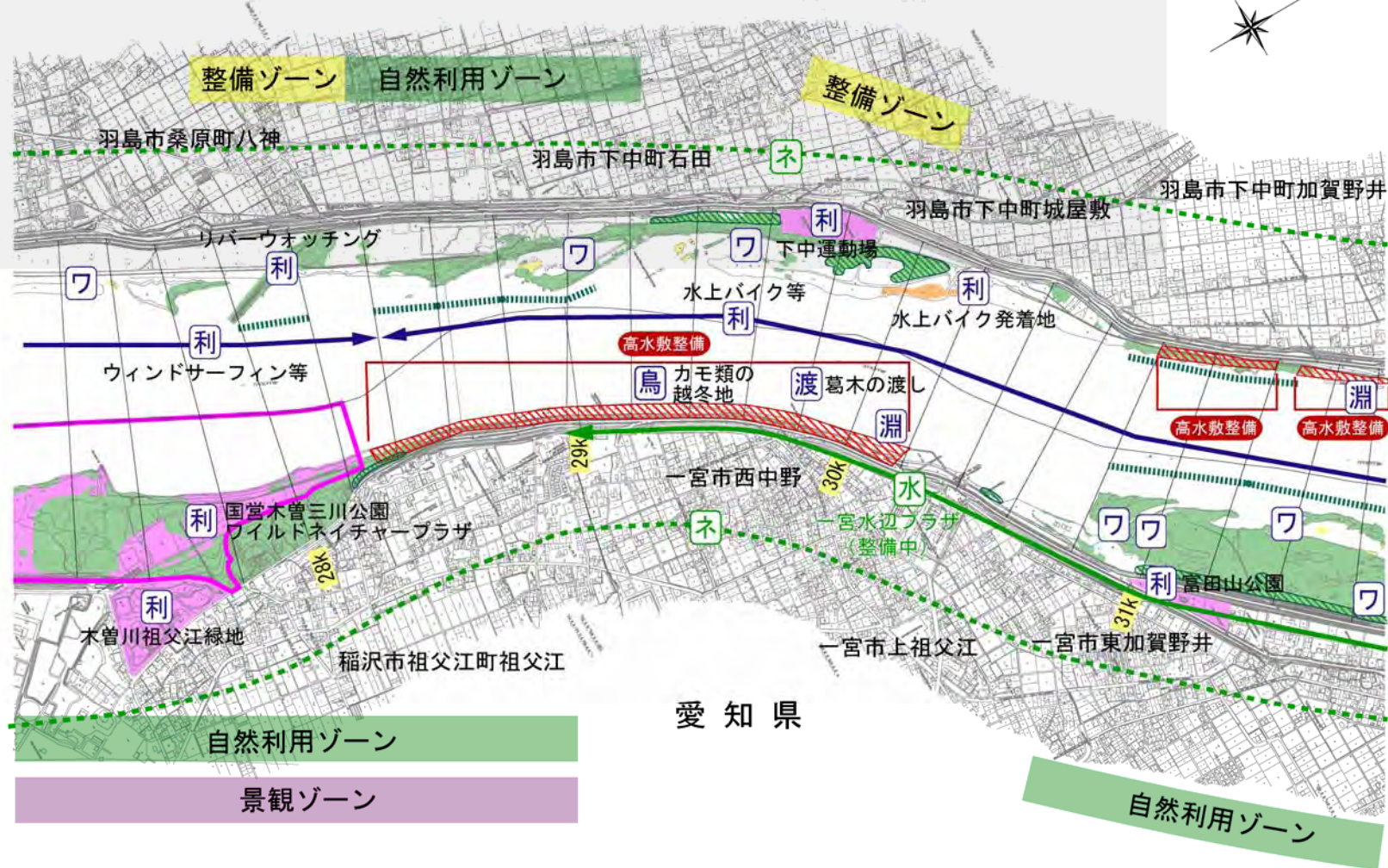
- 河川環境の現状**
 - 自然環境**
 - 瀨 (瀬) 砂礫河原
 - 淵 (淵) ヨシ原
 - ワ (ワ) ワンド
 - 鳥 (鳥) 鳥類のねぐら等
 - 外 (外) 外来種の侵入
 - 樹木群 (樹木群)
 - 魚付林 (魚付林)
 - 川と人とのふれあいの場**
 - 利 (利) 緑地、公園
 - 利 (利) 河川利用、水面利用
 - 水 (水) 水辺プラザ、水辺の楽校
 - 渡 (渡) 渡し
 - 歩 (歩) 遊歩道、ジョギングコース
 - サ (サ) サイクリングロード
 - 名 (名) 名所、旧跡等
 - 景 (景) すぐれた景観
 - 河川空間管理計画**
 - 自然利用ゾーン
 - 整備ゾーン
 - 歴史ゾーン
 - 景観ゾーン
 - 水質**
 - 浄 (浄) 河川浄化施設
- 河川の整備の実施**
 - 河川工事及び河川の維持**
 - 河道掘削
 - 樹木伐開
 - 高水敷整備
 - 河川環境の整備と保全**
 - ワ (ワ) ワンド等水際湿地の再生
 - 砂 (砂) 砂礫河原の再生
 - ヨ (ヨ) ヨシ原の再生
 - 干 (干) 干潟の再生
 - 支 (支) 支川の緩流域環境の再生
 - 連 (連) 連続性の確保(魚道の設置、改善)
 - 流 (流) 流水環境の確保
 - 水 (水) 水辺プラザ、水辺の楽校の整備
 - ネ (ネ) 拠点のネットワーク化

※施行の場所については、今後の河川の状況等により変更が生じる場合がある。

環境 (木曾川⑨ : 27.4k~31.6k)


ワンド等水際湿地の保全・再生に努める区間

岐阜県



愛知県

1 : 20,000



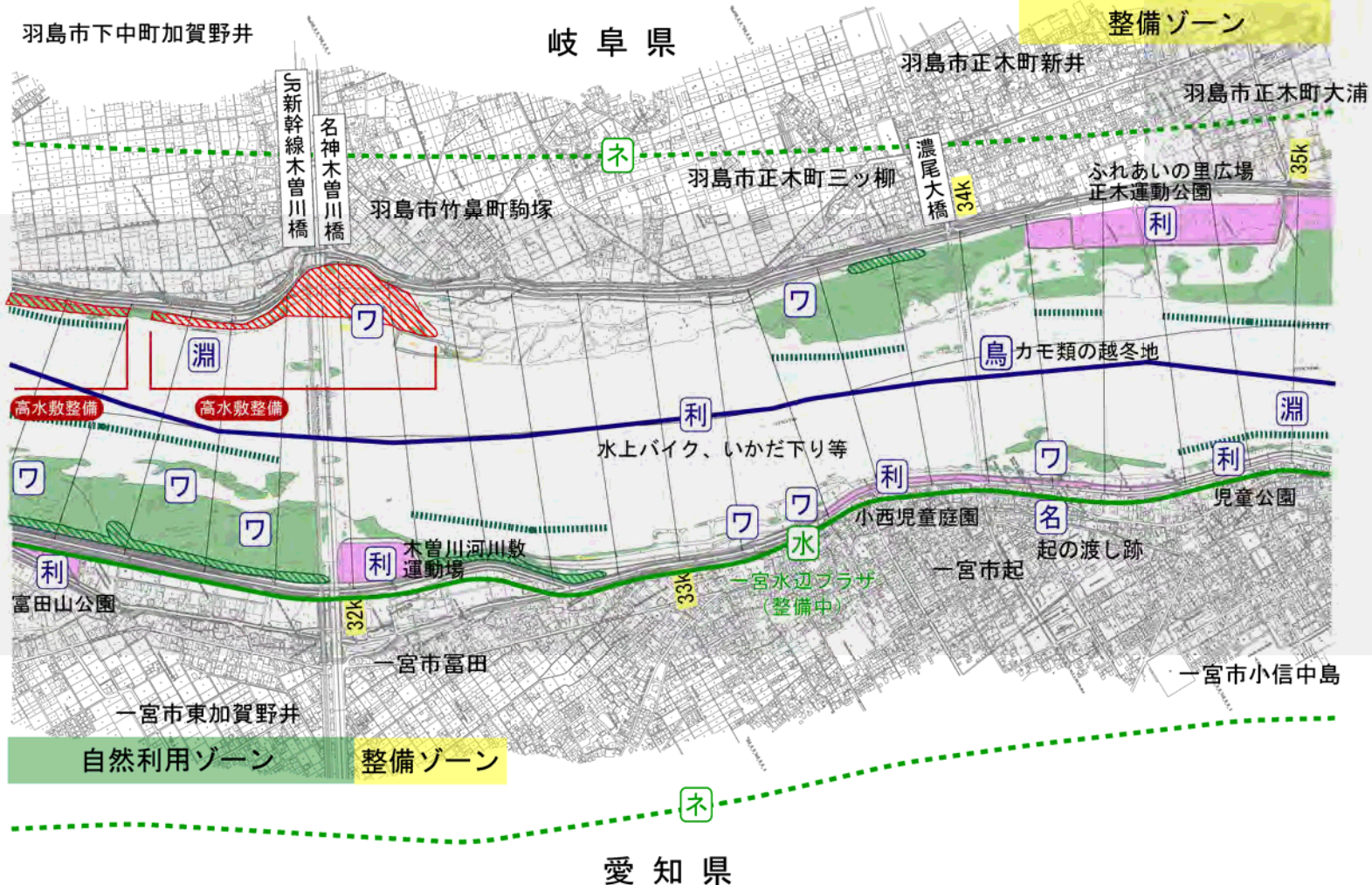
— 県・市町村界

※施行の場所については、今後の河川の状態等により変更が生じる場合がある。

- 河川環境の現状
- 自然環境
 - 瀨 砂礫河原
 - 淵 ヨシ原
 - ワンド 干潟
 - 鳥類のねぐら等 樹木群
 - 外来種の侵入 魚付林
- 川と人とのふれあいの場
 - 緑地、公園 国営公園
 - 河川利用、水面利用
 - 水辺プラザ、水辺の楽校
 - 渡し
 - 遊歩道、ジョギングコース
 - サイクリングロード
 - 名所、旧跡等
 - すぐれた景観
- 河川空間管理計画
 - 自然利用ゾーン
 - 整備ゾーン
 - 歴史ゾーン
 - 景観ゾーン
- 水質
 - 河川浄化施設
- 河川の整備の実施
- 河川工事及び河川の維持
 - 河道掘削
 - 樹木伐開
 - 高水敷整備
- 河川環境の整備と保全
 - ワンド等水際湿地の再生
 - 砂礫河原の再生
 - ヨシ原の再生
 - 干潟の再生
 - 支川の緩流域環境の再生
 - 連続性の確保(魚道の設置、改善)
 - 流水環境の確保
 - 水辺プラザ、水辺の楽校の整備
 - 拠点のネットワーク化

環境（木曾川⑩：31.2k～35.0k）

ワンド等水際湿地の保全・再生に努める区間

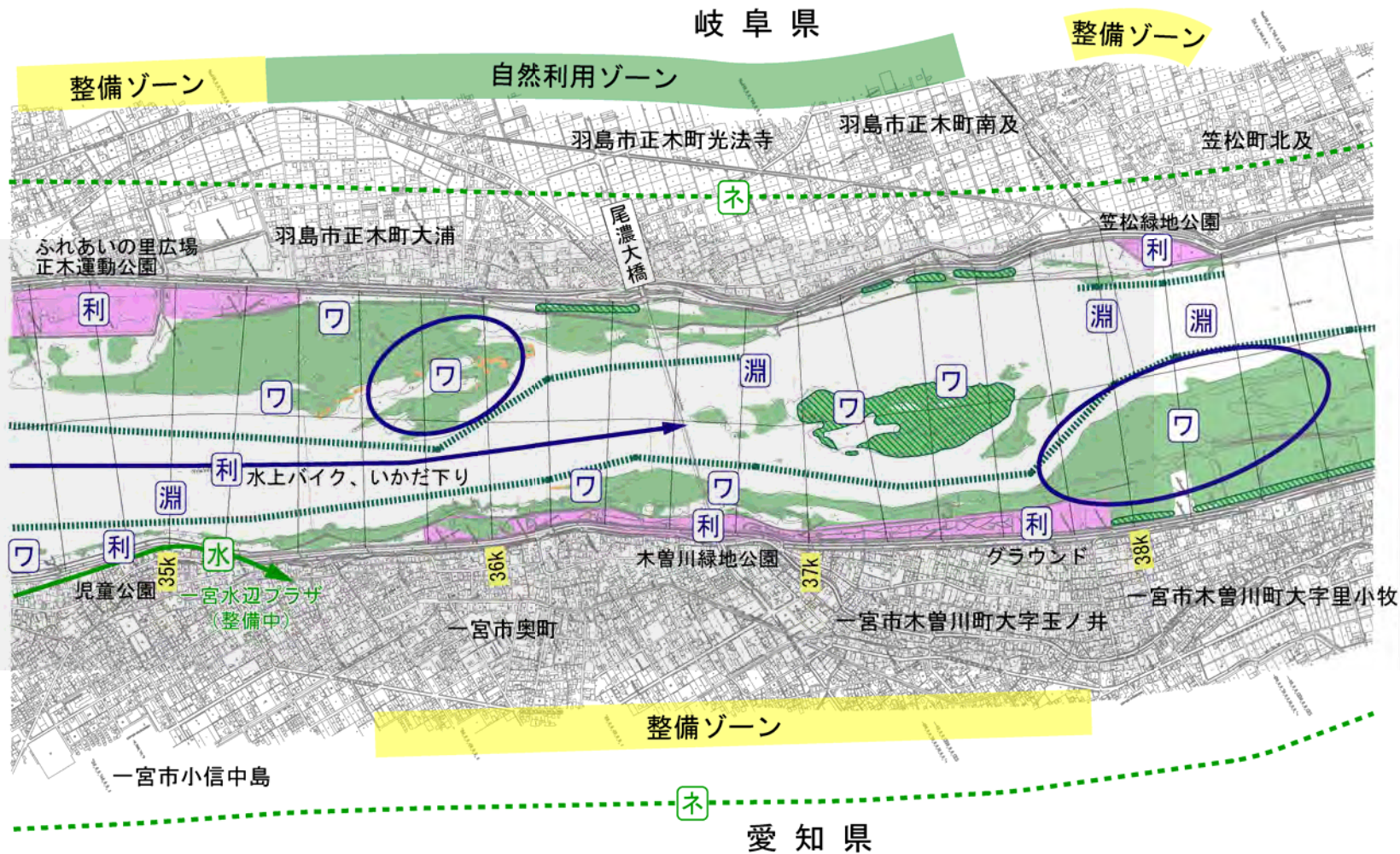


- 河川環境の現状
 - 自然環境
 - 瀨 瀨
 - 淵 淵
 - ワ ワンド
 - 鳥 鳥類のねぐら等
 - 外 外来種の侵入
 - 砂礫河原
 - ヨシ原
 - 干潟
 - 樹木群
 - 魚付林
 - 川と人とのふれあいの場
 - 緑地、公園
 - 国営公園
 - 利 河川利用、水面利用
 - 水 水辺プラザ、水辺の楽校
 - 渡 渡し
 - 歩 遊歩道、ジョギングコース
 - サ サイクリングロード
 - 名 名所、旧跡等
 - 景 すぐれた景観
 - 河川空間管理計画
 - 自然利用ゾーン
 - 整備ゾーン
 - 歴史ゾーン
 - 景観ゾーン
 - 水質
 - 浄 河川浄化施設
- 河川の整備の実施
 - 河川工事及び河川の維持
 - 河道掘削
 - 樹木伐開
 - 高水敷整備
- 河川環境の整備と保全
 - ワンド等水際湿地の再生
 - 砂礫河原の再生
 - ヨシ原の再生
 - 干潟の再生
 - 支川の緩流域環境の再生
 - 連続性の確保(魚道の設置、改善)
 - 流水環境の確保
 - 水辺プラザ、水辺の楽校の整備
 - 拠点のネットワーク化


※施行の場所については、今後の河川の状況等により変更が生じる場合がある。

環境（木曾川⑪）：34.6k～38.6k

ワンド等水際湿地の保全・再生に努める区間



1 : 20,000



—— 県・市町村界

※施行の場所については、今後の河川の状況等により変更が生じる場合がある。

河川環境の現状

自然環境

- 瀨 (S) 砂礫河原
- 淵 (F) ヨシ原
- ワ (W) ワンド
- 鳥 (B) 鳥類のねぐら等
- 外 (E) 外来種の侵入
- 干 (D) 干潟
- 樹 (T) 樹木群
- 魚 (F) 魚付林

川と人とのふれあいの場

- 利 (R) 緑地、公園
- 水 (W) 河川利用、水面利用
- 渡 (D) 水辺プラザ、水辺の楽校
- 歩 (P) 遊歩道、ジョギングコース
- サ (S) サイクリングロード
- 名 (N) 名所、旧跡等
- 景 (K) すぐれた景観
- 国 (G) 国営公園

河川空間管理計画

- 自然利用ゾーン
- 整備ゾーン
- 歴史ゾーン
- 景観ゾーン

水質

- 浄 (J) 河川浄化施設

河川の整備の実施

河川工事及び河川の維持

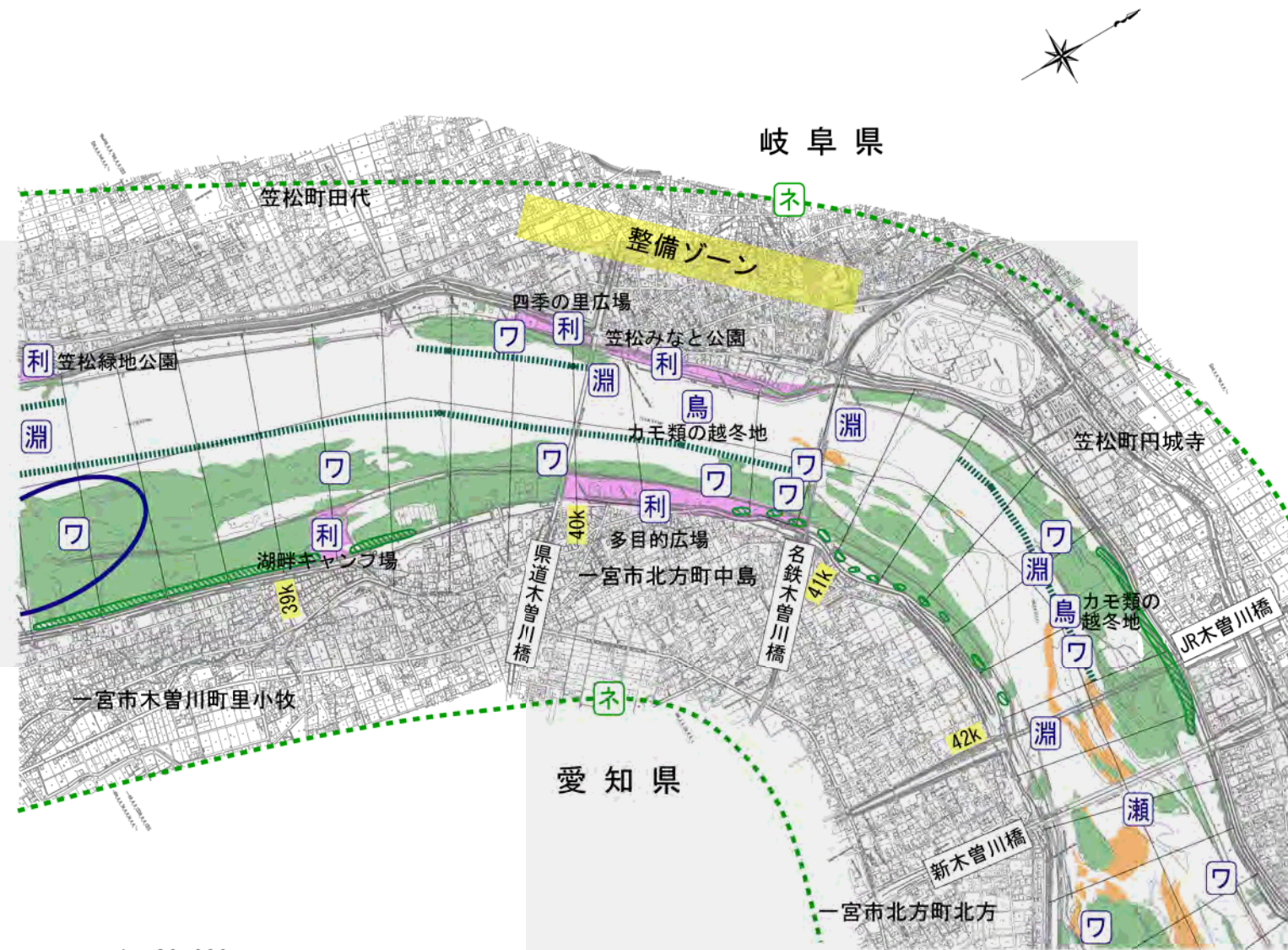
- 河道掘削
- 樹木伐開
- 高水敷整備

河川環境の整備と保全

- ワ (W) ワンド等水際湿地の再生
- 砂 (S) 砂礫河原の再生
- ヨ (Y) ヨシ原の再生
- 干 (D) 干潟の再生
- 支 (S) 支川の緩流域環境の再生
- 連 (L) 連続性の確保(魚道の設置、改善)
- 流 (R) 流水環境の確保
- 水 (W) 水辺プラザ、水辺の楽校の整備
- ネ (N) 拠点のネットワーク化

環境（木曾川⑫）：38.4k～42.6k

砂礫河原、ワンド等水際湿地の保全・再生に努める区間



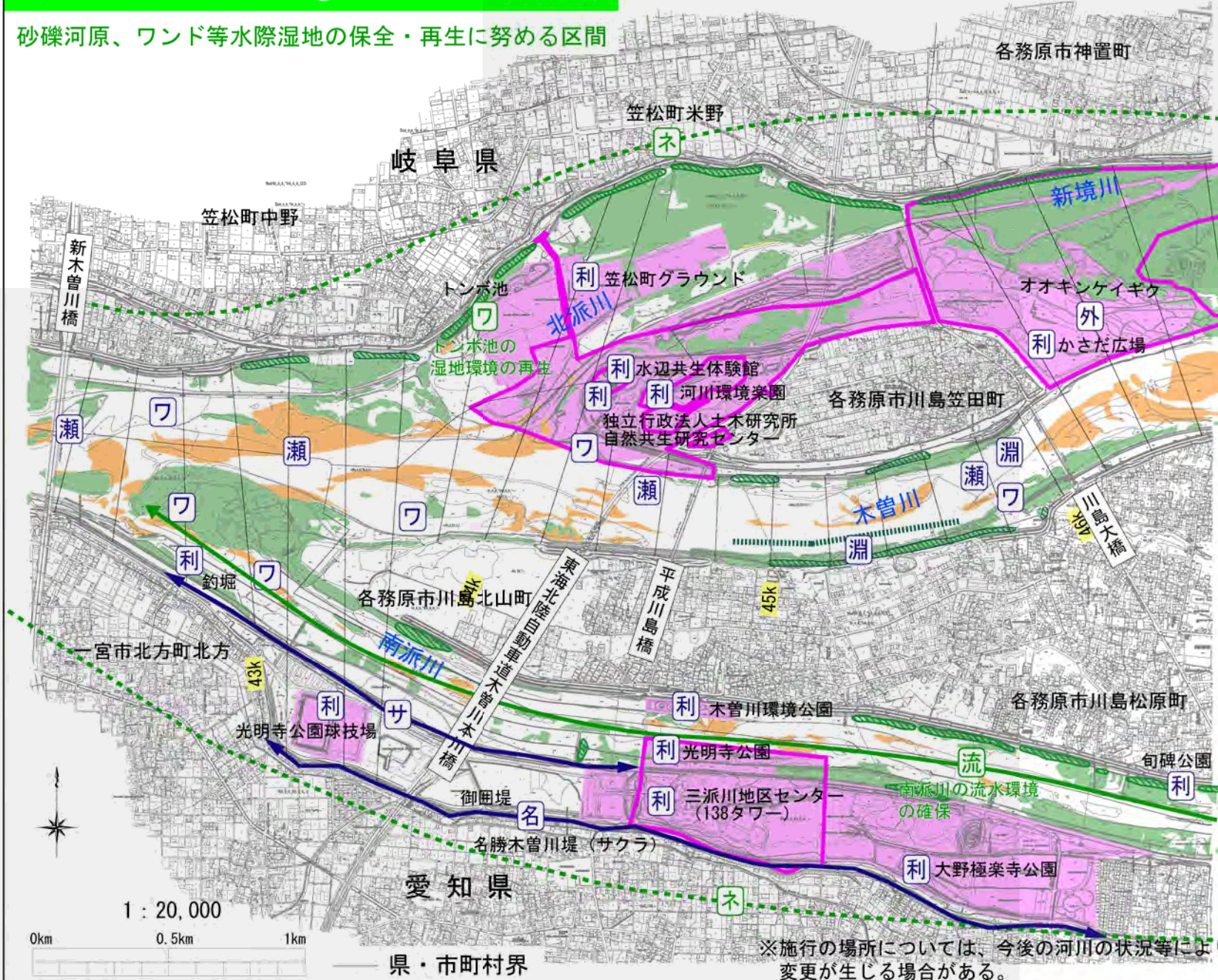
— 県・市町村界

※施行の場所については、今後の河川の状況等により変更が生じる場合がある。

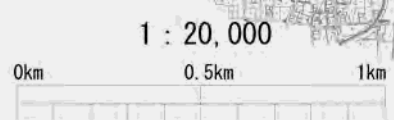
- 河川環境の現状
 - 自然環境
 - 瀨 瀨
 - 淵 淵
 - ワ ワンド
 - 鳥 鳥類のねぐら等
 - 外 外来種の侵入
 - 砂礫河原
 - ヨシ原
 - 干潟
 - 樹木群
 - 魚付林
 - 川と人とのふれあいの場
 - 緑地、公園
 - 河川利用、水面利用
 - 水辺プラザ、水辺の楽校
 - 渡し
 - 遊歩道、ジョギングコース
 - サイクリングロード
 - 名所、旧跡等
 - すぐれた景観
 - 国営公園
 - 河川空間管理計画
 - 自然利用ゾーン
 - 整備ゾーン
 - 歴史ゾーン
 - 景観ゾーン
 - 水質
 - 河川浄化施設
- 河川の整備の実施
 - 河川工事及び河川の維持
 - 河道掘削
 - 樹木伐開
 - 高水敷整備
 - 河川環境の整備と保全
 - ワンド等水際湿地の再生
 - 砂礫河原の再生
 - ヨシ原の再生
 - 干潟の再生
 - 支川の緩流域環境の再生
 - 連続性の確保(魚道の設置、改善)
 - 流水環境の確保
 - 水辺プラザ、水辺の楽校の整備
 - 拠点のネットワーク化

環境 (木曾川⑬ : 42.4k~46.6k)

砂礫河原、ワンド等水際湿地の保全・再生に努める区間



- 河川環境の現状
- 自然環境
- 瀨 瀨
 - 淵 淵
 - ワンド ワンド
 - 鳥類のねぐら等
 - 外来種の侵入
 - 砂礫河原
 - ヨシ原
 - 干潟
 - 樹木群
 - 魚付林
- 川と人とのふれあいの場
- 緑地、公園
 - 河川利用、水面利用
 - 水辺プラザ、水辺の楽校
 - 渡し
 - 遊歩道、ジョギングコース
 - サイクリングロード
 - 名所、旧跡等
 - すぐれた景観
- 河川空間管理計画
- 自然利用ゾーン
 - 整備ゾーン
 - 歴史ゾーン
 - 景観ゾーン
- 水質
- 河川浄化施設
- 河川の整備の実施
- 河川工事及び河川の維持
- 河道掘削
 - 樹木伐開
 - 高水敷整備
- 河川環境の整備と保全
- ワンド等水際湿地の再生
 - 砂礫河原の再生
 - ヨシ原の再生
 - 干潟の再生
 - 支川の緩流域環境の再生
 - 連続性の確保(魚道の設置、改善)
 - 流水環境の確保
 - 水辺プラザ、水辺の楽校の整備
 - 拠点のネットワーク化

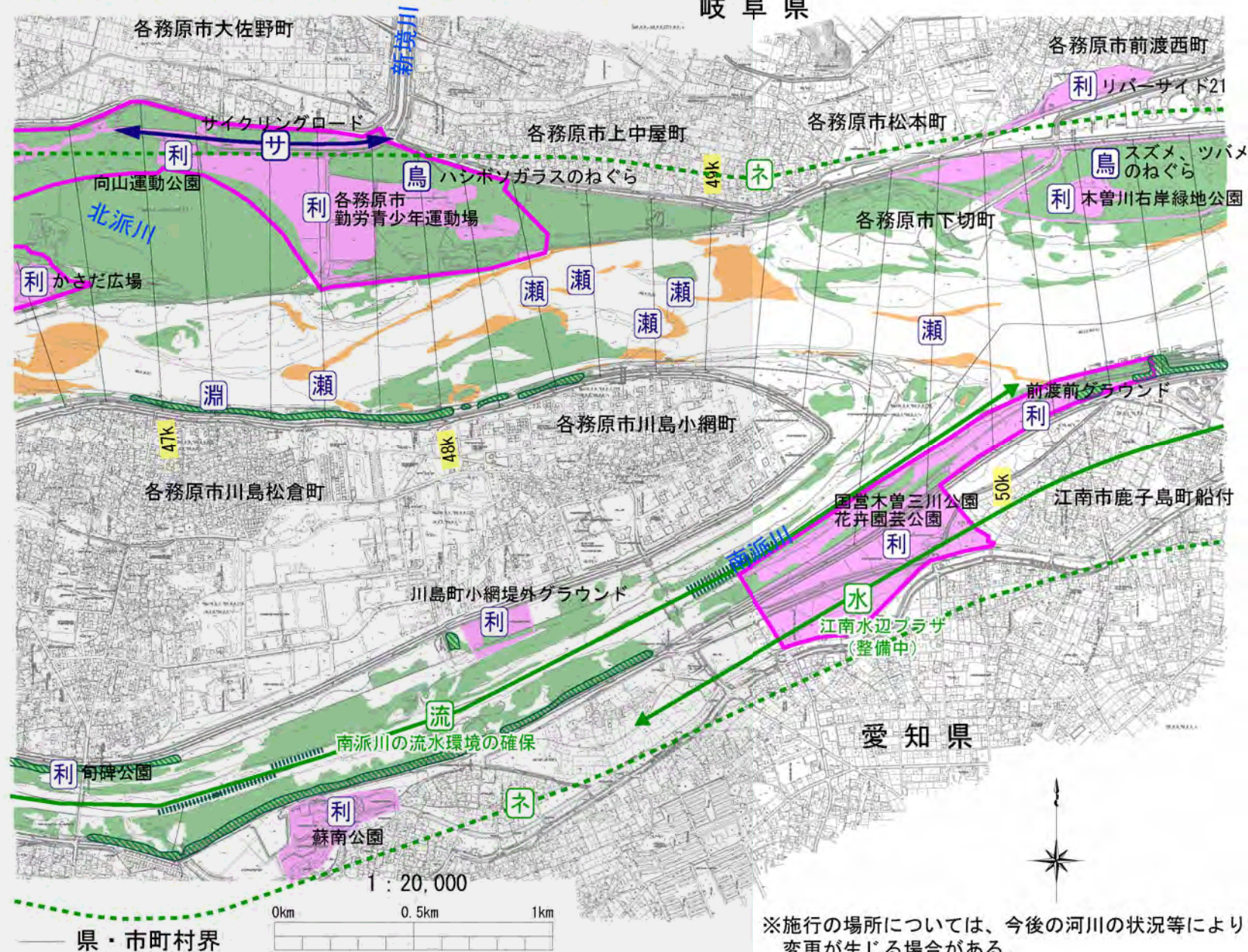


※施行の場所については、今後の河川の状態等により変更が生じる場合がある。

環境 (木曾川⑭ : 46.8k~50.8k)

砂礫河原、ワンド等水際湿地の保全・再生に努める区間

岐阜県



※施行の場所については、今後の河川の状況等により変更が生じる場合がある。

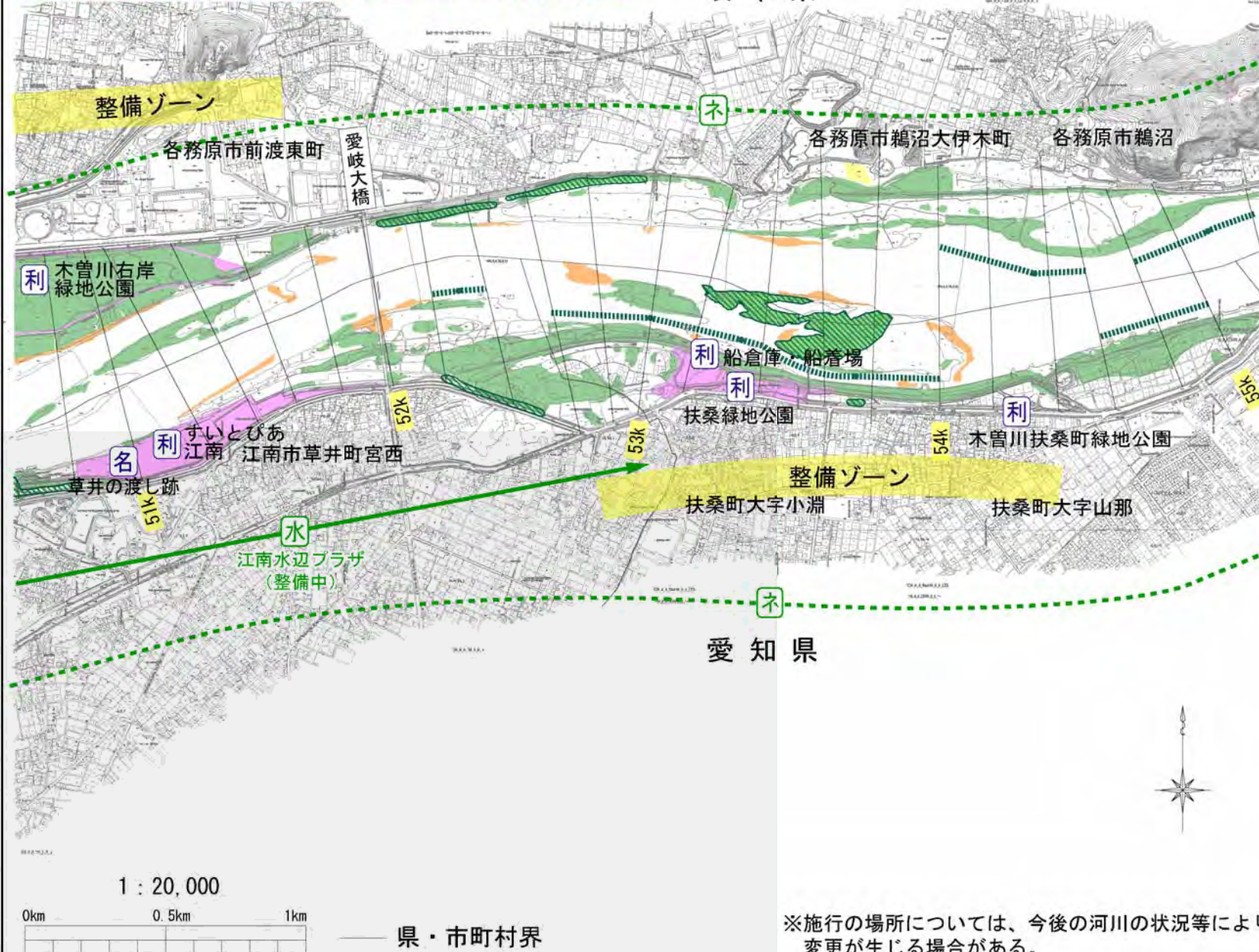
- 河川環境の現状
 - 自然環境
 - 瀨 (瀬) 砂礫河原
 - 淵 (淵) ヨシ原
 - ワンド (ワンド) 干潟
 - 鳥 (鳥) 鳥類のねぐら等 樹木群
 - 外 (外) 外来種の侵入 魚付林
 - 川と人とのふれあいの場
 - 利 (利) 緑地、公園 国営公園
 - 利 (利) 河川利用、水面利用
 - 水 (水) 水辺プラザ、水辺の楽校
 - 渡 (渡) 渡し
 - 歩 (歩) 遊歩道、ジョギングコース
 - サ (サ) サイクリングロード
 - 名 (名) 名所、旧跡等
 - 景 (景) すぐれた景観
 - 河川空間管理計画
 - 自然利用ゾーン
 - 整備ゾーン
 - 歴史ゾーン
 - 景観ゾーン
 - 水質
 - 浄 (浄) 河川浄化施設
- 河川の整備の実施
 - 河川工事及び河川の維持
 - 河道掘削
 - 樹木伐開
 - 高水敷整備
 - 河川環境の整備と保全
 - ワンド等水際湿地の再生
 - 砂礫河原の再生
 - ヨシ原の再生
 - 干潟の再生
 - 支川の緩流域環境の再生
 - 連続性の確保(魚道の設置、改善)
 - 流水環境の確保
 - 水 水辺プラザ、水辺の楽校の整備
 - ネ 拠点のネットワーク化

環境 (木曾川⑮ : 50.8k~55.0k)

砂礫河原、ワンド等水際湿地の保全・再生に努める区間

岐阜県

愛知県



■河川環境の現状

自然環境

- 瀨 瀨
- 淵 淵
- ワンド ワンド
- 鳥 鳥類のねぐら等
- 外 外来種の侵入
- 砂礫河原
- ヨシ原
- 干潟
- 樹木群
- 魚付林

川と人とのふれあいの場

- 緑地、公園
- 河川利用、水面利用
- 水辺プラザ、水辺の楽校
- 渡し
- 遊歩道、ジョギングコース
- サイクリングロード
- 名所、旧跡等
- すぐれた景観
- 国営公園

河川空間管理計画

- 自然利用ゾーン
- 整備ゾーン
- 歴史ゾーン
- 景観ゾーン

水質

- 河川浄化施設

■河川の整備の実施

河川工事及び河川の維持

- 河道掘削
- 樹木伐開
- 高水敷整備

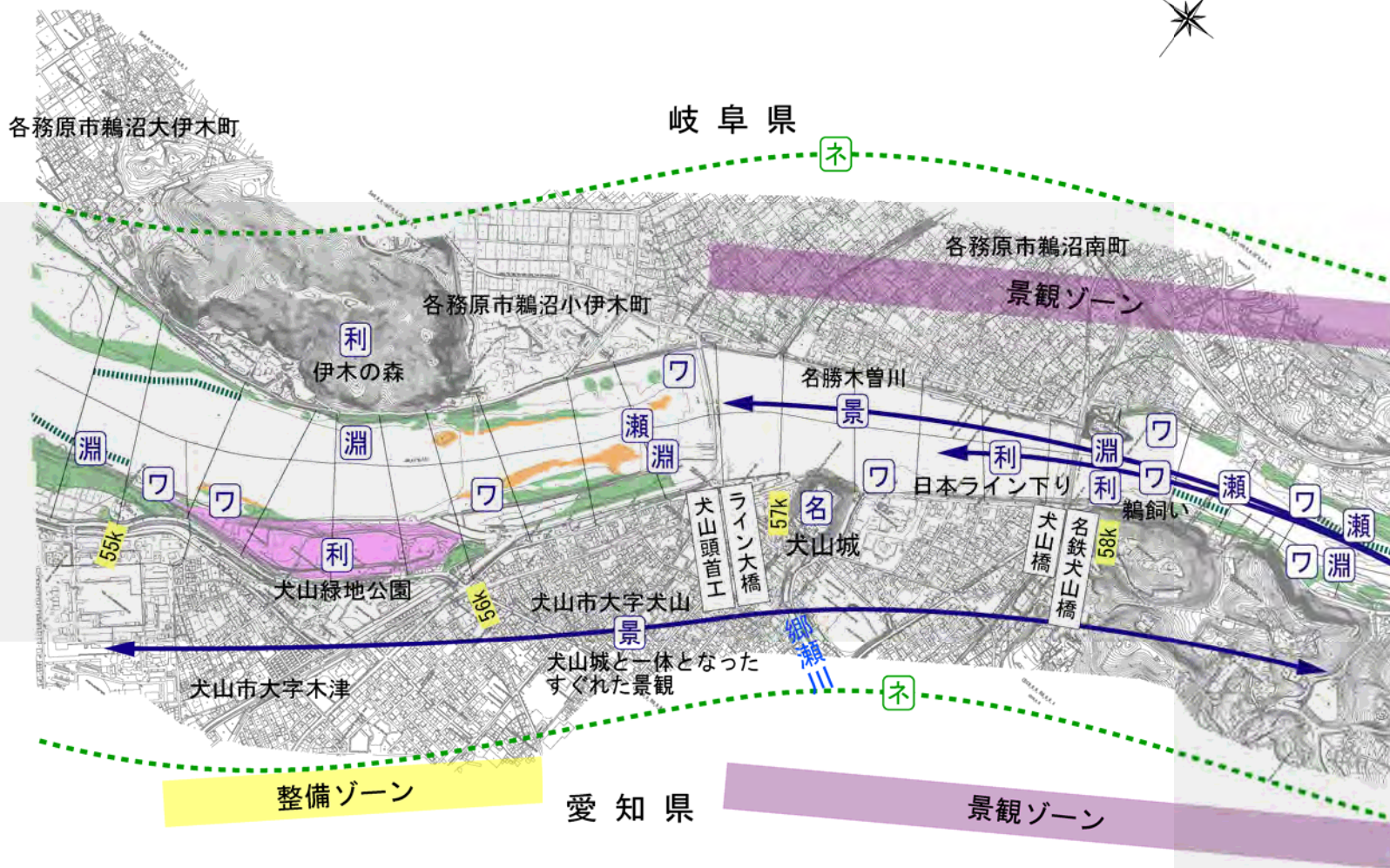
河川環境の整備と保全

- ワンド等水際湿地の再生
- 砂礫河原の再生
- ヨシ原の再生
- 干潟の再生
- 支川の緩流域環境の再生
- 連続性の確保(魚道の設置、改善)
- 流水環境の確保
- 水辺プラザ、水辺の楽校の整備
- 拠点のネットワーク化

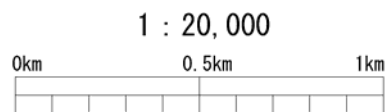
※施行の場所については、今後の河川の状態等により変更が生じる場合がある。

環境（木曾川⑩：54.8k～58.8k）

砂礫河原、ワンド等水際湿地の保全・再生に努める区間
 ※犬山市景観計画における景観重要公共施設に位置づけ



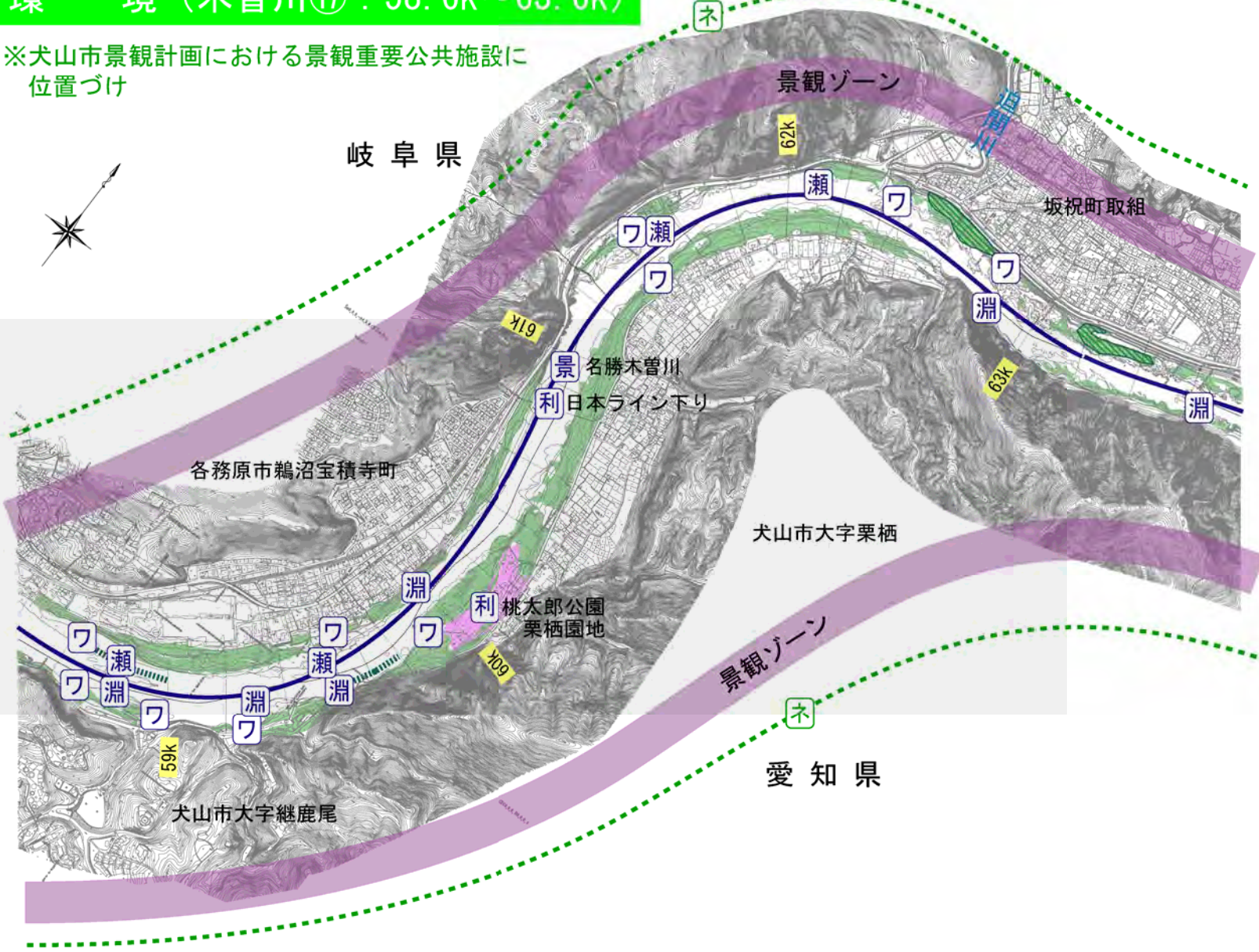
- 河川環境の現状
 - 自然環境
 - 瀨 瀨 ○ 砂礫河原
 - 淵 淵 ○ ヨシ原
 - ワ ワンド ○ 干潟
 - 鳥 鳥類のねぐら等 ○ 樹木群
 - 外 外来種の侵入 ■■■ 魚付林
 - 川と人とのふれあいの場
 - 緑地、公園 □ 国営公園
 - 利 河川利用、水面利用
 - 水 水辺プラザ、水辺の楽校
 - 渡 渡し
 - 歩 遊歩道、ジョギングコース
 - サ サイクリングロード
 - 名 名所、旧跡等
 - 景 すぐれた景観
 - 河川空間管理計画
 - 自然利用ゾーン
 - 整備ゾーン
 - 歴史ゾーン
 - 景観ゾーン
 - 水質
 - 浄 河川浄化施設
- 河川の整備の実施
 - 河川工事及び河川の維持
 - 河道掘削
 - 樹木伐開
 - 高水敷整備
 - 河川環境の整備と保全
 - ワ ワンド等水際湿地の再生
 - 砂 砂礫河原の再生
 - ヨ ヨシ原の再生
 - 干 干潟の再生
 - 支 支川の緩流域環境の再生
 - 連 連続性の確保(魚道の設置、改善)
 - 流 流水環境の確保
 - 水 水辺プラザ、水辺の楽校の整備
 - ネ 拠点のネットワーク化




※施行の場所については、今後の河川の状況等により変更が生じる場合がある。

環境（木曾川⑰：58.6k～63.6k）

※犬山市景観計画における景観重要公共施設に位置づけ



1 : 20,000



— 県・市町村界

※施行の場所については、今後の河川の状況等により変更が生じる場合がある。

■河川環境の現状

自然環境

- 瀨 瀨
- 淵 淵
- ワ ワンド
- 鳥 鳥類のねぐら等
- 外 外来種の侵入
- 砂礫河原
- ヨシ原
- 干潟
- 樹木群
- 魚付林

川と人とのふれあいの場

- 緑地、公園
- 河川利用、水面利用
- 水辺プラザ、水辺の楽校
- 渡し
- 遊歩道、ジョギングコース
- サイクリングロード
- 名所、旧跡等
- すぐれた景観
- 国営公園

河川空間管理計画

- 自然利用ゾーン
- 整備ゾーン
- 歴史ゾーン
- 景観ゾーン

水質

- 河川浄化施設

■河川の整備の実施

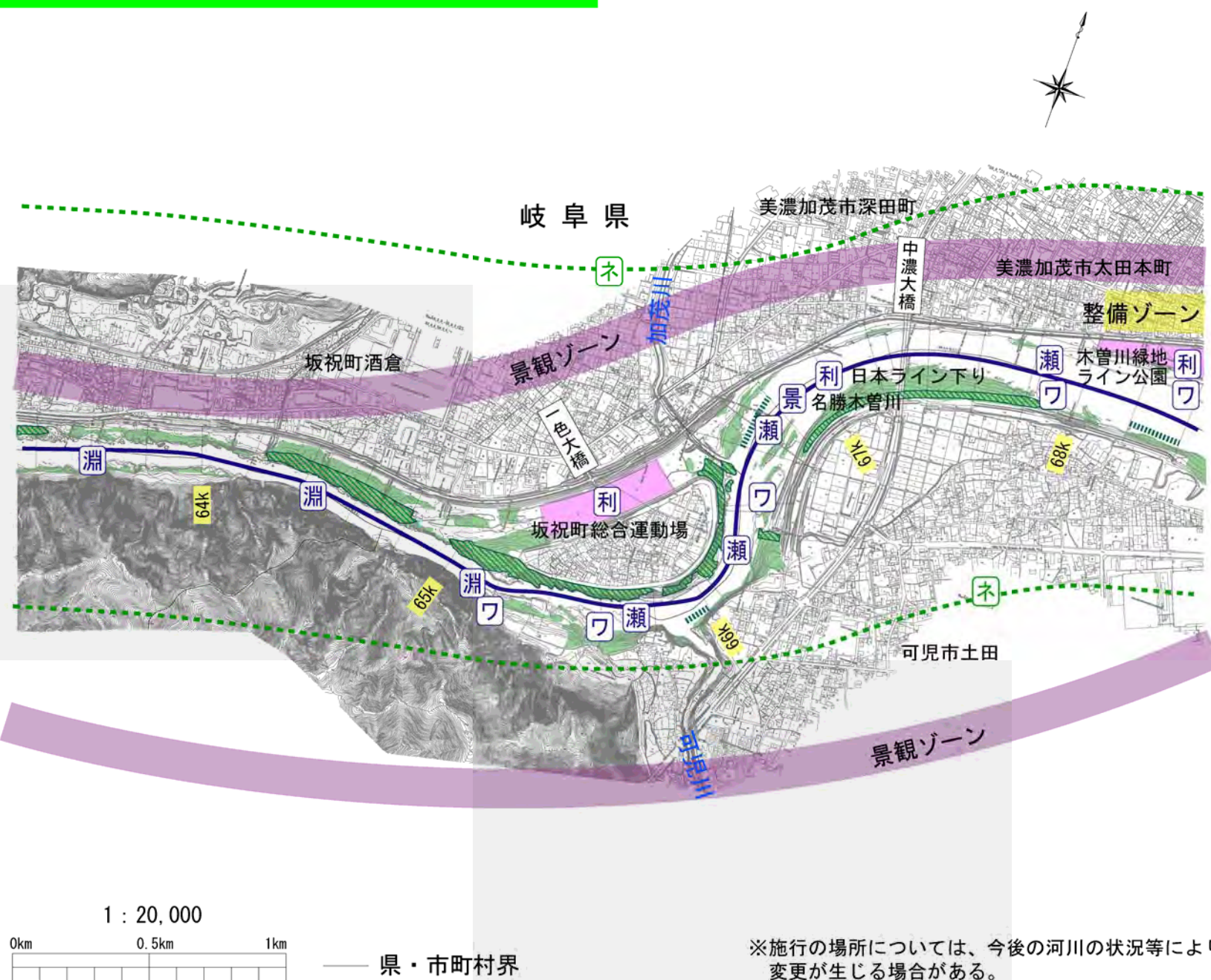
河川工事及び河川の維持

- 河道掘削
- 樹木伐開
- 高水敷整備

■河川環境の整備と保全

- ワンド等水際湿地の再生
- 砂礫河原の再生
- ヨシ原の再生
- 干潟の再生
- 支川の緩流域環境の再生
- 連続性の確保(魚道の設置、改善)
- 流水環境の確保
- 水辺プラザ、水辺の楽校の整備
- 拠点のネットワーク化

環境 (木曾川⑱ : 63.4k~68.2k)



■河川環境の現状

自然環境

- 瀬 瀬
- 淵 淵
- ワンド ワンド
- 鳥 鳥類のねぐら等
- 外 外来種の侵入
- 砂礫河原
- ヨシ原
- 干潟
- 樹木群
- 魚付林

川と人とのふれあいの場

- 緑地、公園
- 国営公園
- 利 河川利用、水面利用
- 水 水辺プラザ、水辺の楽校
- 渡 渡し
- 歩 遊歩道、ジョギングコース
- サ サイクリングロード
- 名 名所、旧跡等
- 景 すぐれた景観

河川空間管理計画

- 自然利用ゾーン
- 整備ゾーン
- 歴史ゾーン
- 景観ゾーン

水質

- 浄 河川浄化施設

■河川の整備の実施

河川工事及び河川の維持

- 河道掘削
- 樹木伐開
- 高水敷整備

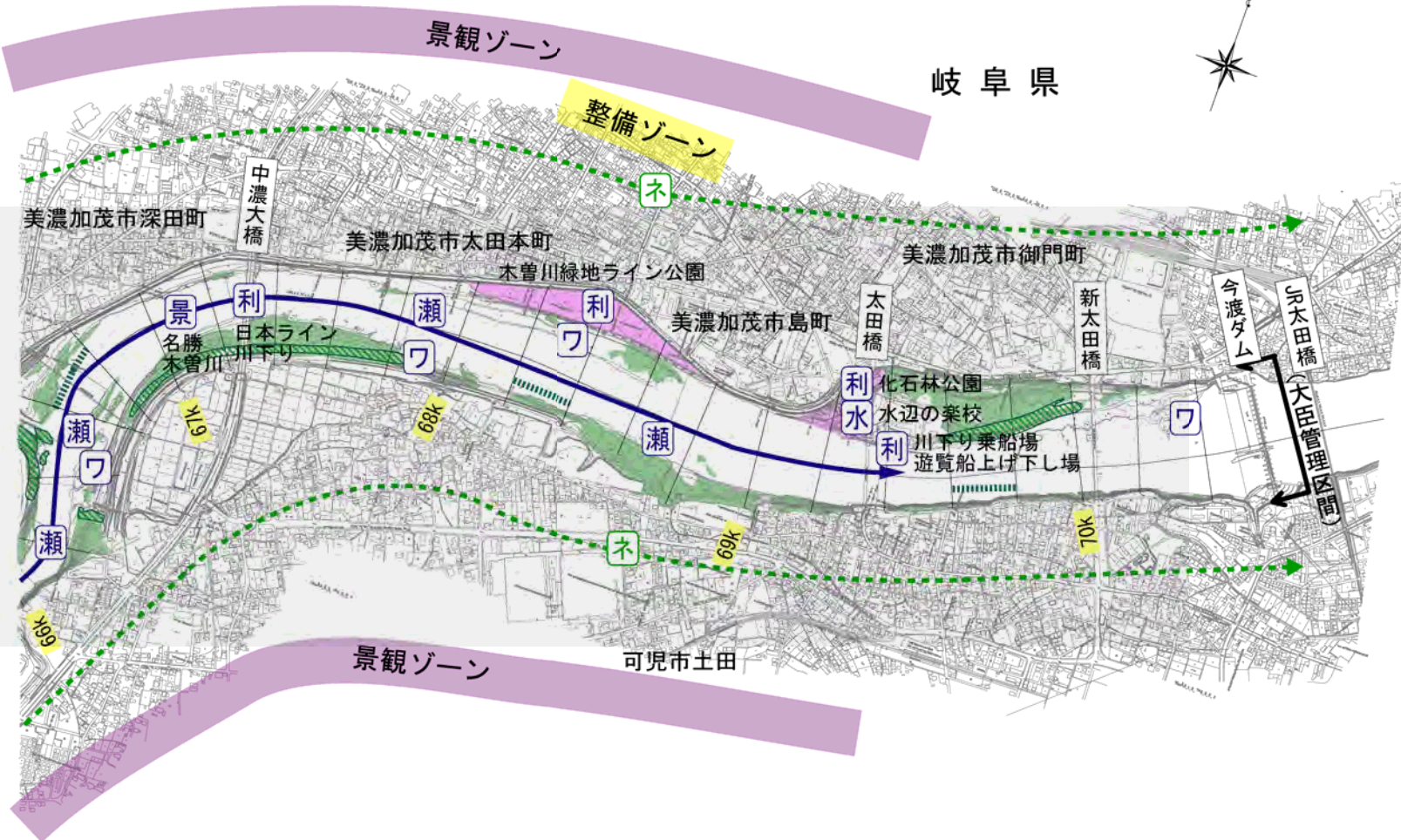
■河川環境の整備と保全

- ワンド等水際湿地の再生
- 砂礫河原の再生
- ヨシ原の再生
- 干潟の再生
- 支川の緩流域環境の再生
- 連続性の確保(魚道の設置、改善)
- 流水環境の確保
- 水 水辺プラザ、水辺の楽校の整備
- 拠点のネットワーク化


※施行の場所については、今後の河川の状況等により変更が生じる場合がある。

環境 (木曾川⑱ : 66.2k~70.4k)

岐阜県



1 : 20,000



— 県・市町村界

※施行の場所については、今後の河川の状況等により変更が生じる場合がある。

■河川環境の現状

自然環境

- 瀨 瀨
- 淵 淵
- ワ ワンド
- 鳥 鳥類のねぐら等
- 外 外来種の侵入
- 砂礫河原
- ヨシ原
- 干潟
- 樹木群
- 魚付林

川と人とのふれあいの場

- 緑地、公園
- 国営公園
- 利 河川利用、水面利用
- 水 水辺プラザ、水辺の楽校
- 渡 渡し
- 歩 遊歩道、ジョギングコース
- サ サイクリングロード
- 名 名所、旧跡等
- 景 すぐれた景観

河川空間管理計画

- 自然利用ゾーン
- 整備ゾーン
- 歴史ゾーン
- 景観ゾーン

水質

- 河川浄化施設

■河川の整備の実施

河川工事及び河川の維持

- 河道掘削
- 樹木伐開
- 高水敷整備

河川環境の整備と保全

- ワ ワンド等水際湿地の再生
- 砂 砂礫河原の再生
- ヨ ヨシ原の再生
- 干 干潟の再生
- 支 支川の緩流域環境の再生
- 連 連続性の確保(魚道の設置、改善)
- 流 流水環境の確保
- 水 水辺プラザ、水辺の楽校の整備
- ネ 拠点のネットワーク化

環境 (南・北派川① : 0.0k~4.2k)

ワンド等水際湿地の保全・再生に努める区間



■河川環境の現状

自然環境

- 瀬 瀬
- 淵 淵
- ワ ワンド
- 鳥 鳥類のねぐら等
- 外 外来種の侵入
- 砂礫河原
- ヨシ原
- 干潟
- 樹木群
- 魚付林

川と人とのふれあいの場

- 緑地、公園
- 河川利用、水面利用
- 水辺プラザ、水辺の楽校
- 渡し
- 遊歩道、ジョギングコース
- サイクリングロード
- 名所、旧跡等
- すぐれた景観
- 国営公園
- 外 外

河川空間管理計画

- 自然利用ゾーン
- 整備ゾーン
- 歴史ゾーン
- 景観ゾーン

水質

- 浄 河川浄化施設

■河川の整備の実施

河川工事及び河川の維持

- 河道掘削
- 樹木伐開
- 高水敷整備

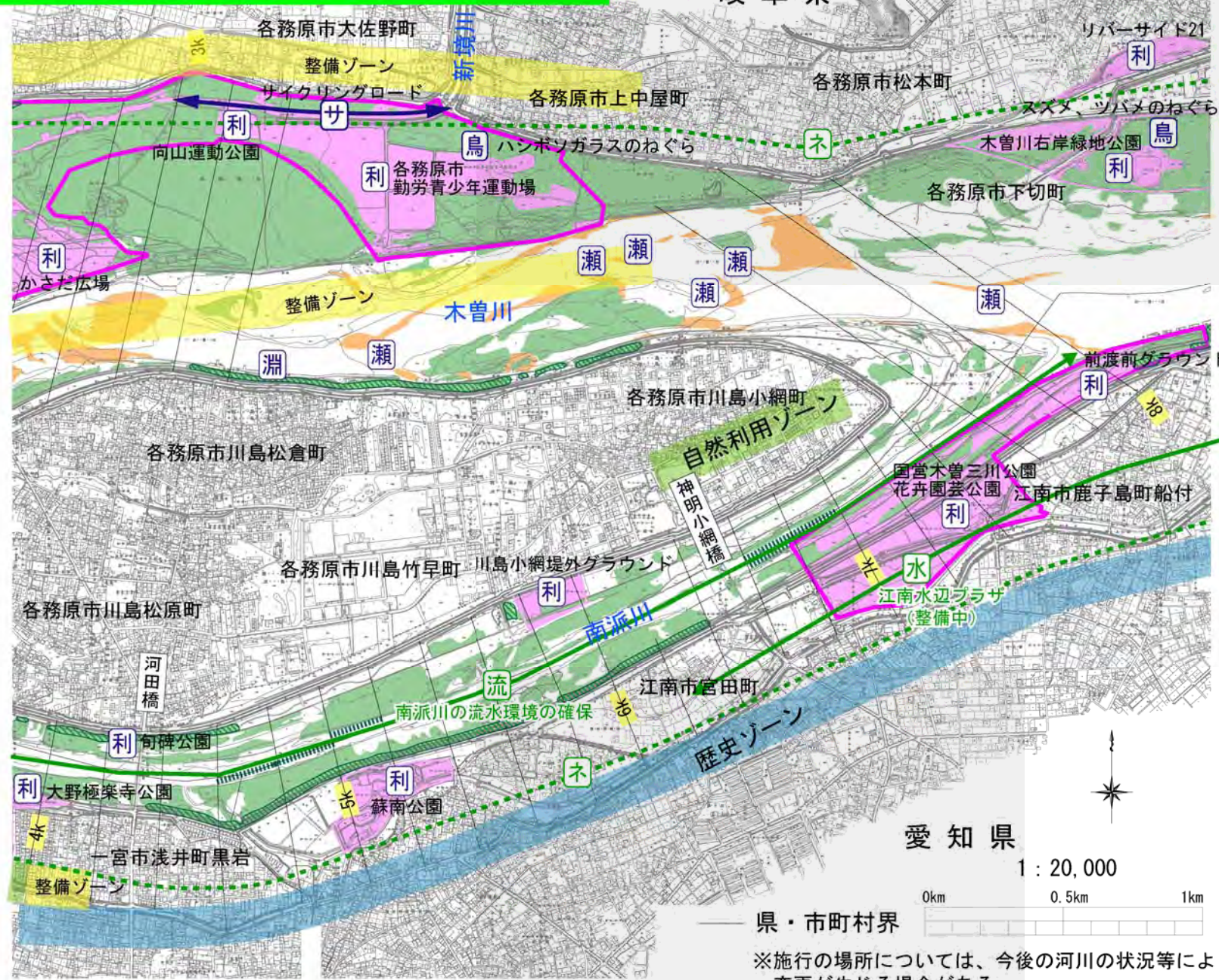
河川環境の整備と保全

- ワンド等水際湿地の再生
- 砂礫河原の再生
- ヨシ原の再生
- 干潟の再生
- 支川の緩流域環境の再生
- 連続性の確保(魚道の設置、改善)
- 流水環境の確保
- 水辺プラザ、水辺の楽校の整備
- 拠点のネットワーク化

※施行の場所については、今後の河川の状態等により変更が生じる場合がある。

環境 (南・北派川② : 4.0~8.0k)

岐阜県



- 河川環境の現状
 - 自然環境
 - 瀬 瀬
 - 淵 淵
 - ワ ワンド
 - 鳥 鳥類のねぐら等
 - 外 外来種の侵入
 - 砂礫河原
 - ヨシ原
 - 干潟
 - 樹木群
 - 魚付林
 - 川と人とのふれあいの場
 - 利 緑地、公園
 - 利 河川利用、水面利用
 - 水 水辺プラザ、水辺の楽校
 - 渡 渡し
 - 歩 遊歩道、ジョギングコース
 - サ サイクリングロード
 - 名 名所、旧跡等
 - 景 すぐれた景観
 - 利 国営公園
 - 河川空間管理計画
 - 自然利用ゾーン
 - 整備ゾーン
 - 歴史ゾーン
 - 景観ゾーン
 - 水質
 - 浄 河川浄化施設
- 河川の整備の実施
 - 河川工事及び河川の維持
 - 河道掘削
 - 樹木伐開
 - 高水敷整備
 - 河川環境の整備と保全
 - ワ ワンド等水際湿地の再生
 - 砂 砂礫河原の再生
 - ヨ ヨシ原の再生
 - 干 干潟の再生
 - 支 支川の緩流域環境の再生
 - 連 連続性の確保(魚道の設置、改善)
 - 流 流水環境の確保
 - 水 水辺プラザ、水辺の楽校の整備
 - ネ 拠点のネットワーク化

愛知県
1 : 20,000
0km 0.5km 1km

県・市町村界
※施行の場所については、今後の河川の状況等により変更が生じる場合がある。

2. 河川環境の整備と保全に関する事項

【長良川】

※平面図は平成10年度、砂礫河原等の自然環境情報（自然環境の現状）は平成14年度作成の情報を用いて作成している

環境（長良川①：-0.6k~1.4k）

ヨシ原、干潟の保全・再生に努める区間 城南沖干潟



- 河川環境の現状
- 自然環境
 - 瀨 瀨
 - 淵 淵
 - ワ ワンド
 - 鳥 鳥類のねぐら等
 - 外 外来種の侵入
 - 砂礫河原
 - ヨシ原
 - 干潟
 - 樹木群
 - 魚付林
- 川と人とのふれあいの場
 - 緑地、公園
 - 国営公園
 - 利 河川利用、水面利用
 - 水 水辺プラザ、水辺の楽校
 - 渡 渡し
 - 歩 遊歩道、ジョギングコース
 - サ サイクリングロード
 - 名 名所、旧跡等
 - 景 すぐれた景観
- 河川空間管理計画
 - 自然利用ゾーン
 - 整備ゾーン
 - 歴史ゾーン
 - 景観ゾーン
- 水質
 - 浄 河川浄化施設
- 河川の整備の実施
- 河川工事及び河川の維持
 - 河道掘削
 - 樹木伐開
 - 高水敷整備
- 河川環境の整備と保全
 - ワ ワンド等水際湿地の再生
 - 砂 砂礫河原の再生
 - ヨ ヨシ原の再生
 - 干 干潟の再生
 - 支 支川の緩流域環境の再生
 - 連 連続性の確保(魚道の設置、改善)
 - 流 流水環境の確保
 - 水 水辺プラザ、水辺の楽校の整備
 - ネ 拠点のネットワーク化

※施行の場所については、今後の河川の状況等により変更が生じる場合がある。

環境（長良川②：1.2k～4.8k）

ヨシ原、干潟の保全・再生に努める区間

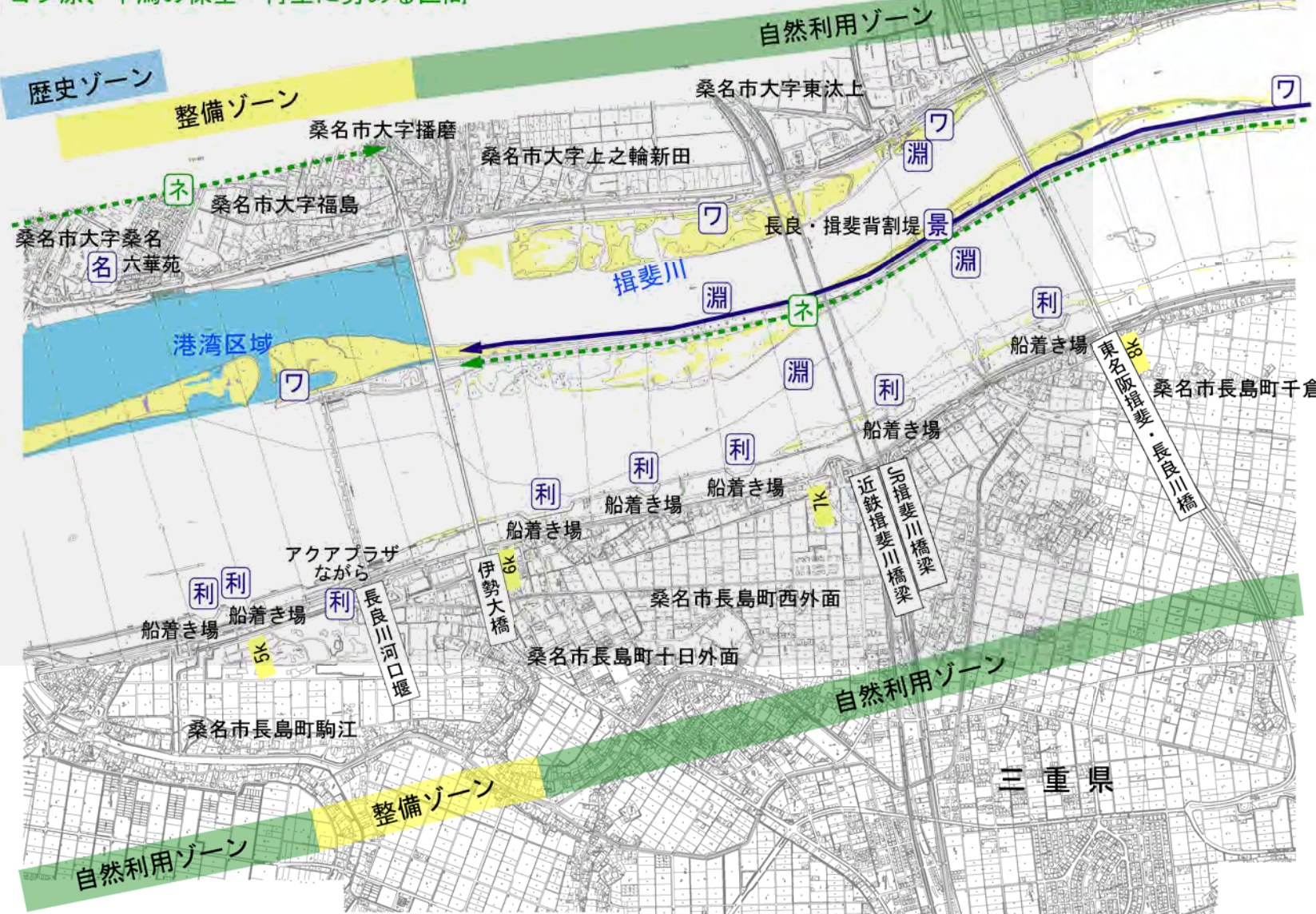


- 河川環境の現状
 - 自然環境
 - 瀨 瀨
 - 淵 淵
 - ワンド ワンド
 - 鳥類のねぐら等
 - 外来種の侵入
 - 砂礫河原
 - ヨシ原
 - 干潟
 - 樹木群
 - 魚付林
 - 川と人とのふれあいの場
 - 緑地、公園
 - 河川利用、水面利用
 - 水辺プラザ、水辺の楽校
 - 渡し
 - 遊歩道、ジョギングコース
 - サイクリングロード
 - 名所、旧跡等
 - すぐれた景観
 - 国営公園
 - 河川空間管理計画
 - 自然利用ゾーン
 - 整備ゾーン
 - 歴史ゾーン
 - 景観ゾーン
 - 水質
 - 河川浄化施設
- 河川の整備の実施
 - 河川工事及び河川の維持
 - 河道掘削
 - 樹木伐開
 - 高水敷整備
 - 河川環境の整備と保全
 - ワンド等水際湿地の再生
 - 砂礫河原の再生
 - ヨシ原の再生
 - 干潟の再生
 - 支川の緩流域環境の再生
 - 連続性の確保(魚道の設置、改善)
 - 流水環境の確保
 - 水辺プラザ、水辺の楽校の整備
 - 拠点のネットワーク化

※施行の場所については、今後の河川の状況等により変更が生じる場合がある。

環境（長良川③）： 4.6k～ 8.8k

ヨシ原、干潟の保全・再生に努める区間

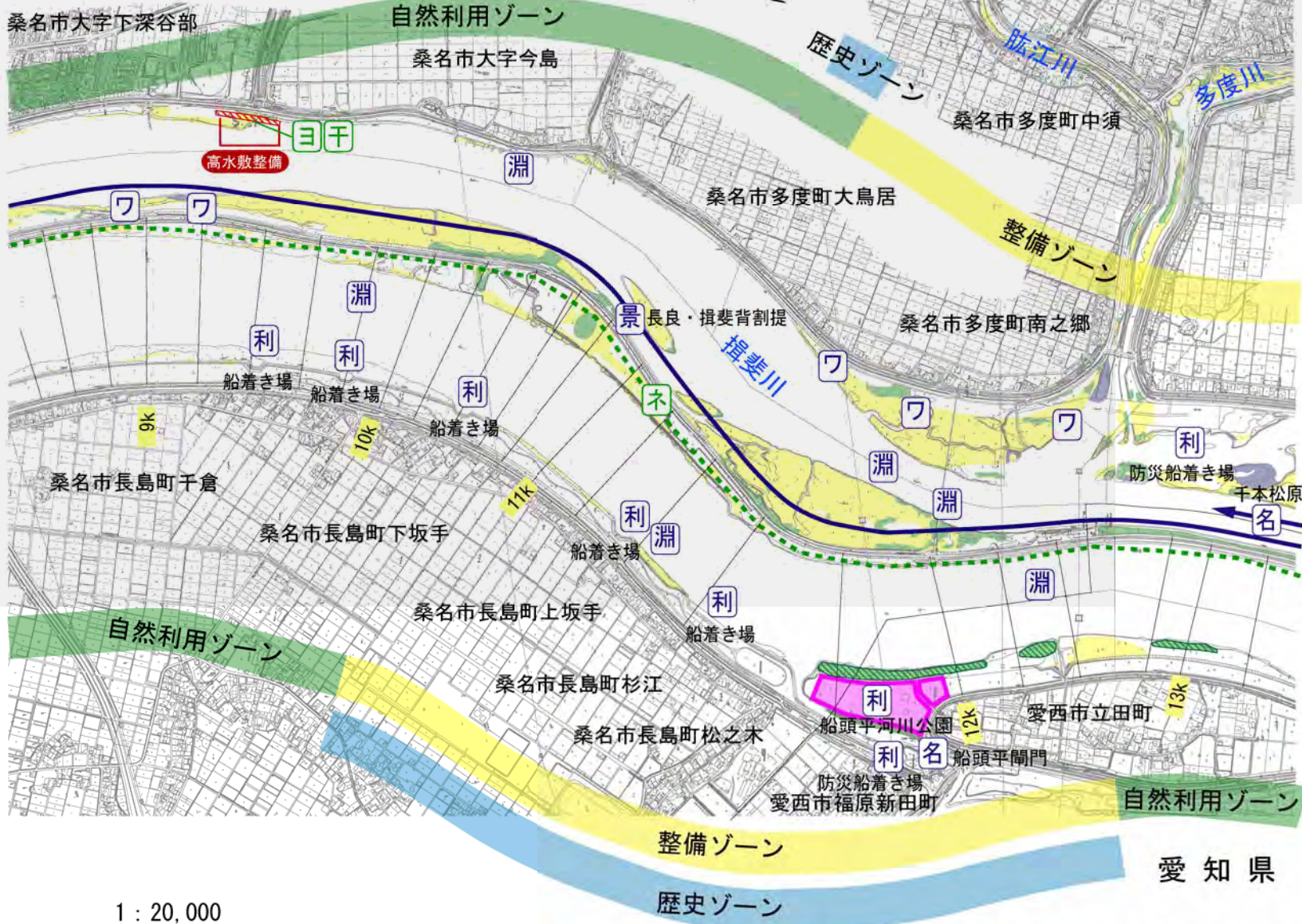


- 河川環境の現状
- 自然環境
 - 瀨 瀨
 - 淵 淵
 - ワ ワンド
 - 鳥 鳥類のねぐら等
 - 外 外来種の侵入
 - 砂礫河原
 - ヨシ原
 - 干潟
 - 樹木群
 - 魚付林
- 川と人とのふれあいの場
 - 緑地、公園
 - 河川利用、水面利用
 - 水辺プラザ、水辺の楽校
 - 渡し
 - 遊歩道、ジョギングコース
 - サイクリングロード
 - 名所、旧跡等
 - すぐれた景観
 - 国営公園
- 河川空間管理計画
 - 自然利用ゾーン
 - 整備ゾーン
 - 歴史ゾーン
 - 景観ゾーン
- 水質
 - 河川浄化施設
- 河川の整備の実施
- 河川工事及び河川の維持
 - 河道掘削
 - 樹木伐開
 - 高水敷整備
- 河川環境の整備と保全
 - ワンド等水際湿地の再生
 - 砂礫河原の再生
 - ヨシ原の再生
 - 干潟の再生
 - 支川の緩流域環境の再生
 - 連続性の確保(魚道の設置、改善)
 - 流水環境の確保
 - 水辺プラザ、水辺の楽校の整備
 - 拠点のネットワーク化

※施行の場所については、今後の河川の状態等により変更が生じる場合がある。

環境（長良川④）： 8.6k～13.2k

ヨシ原の保全・再生に努める区間



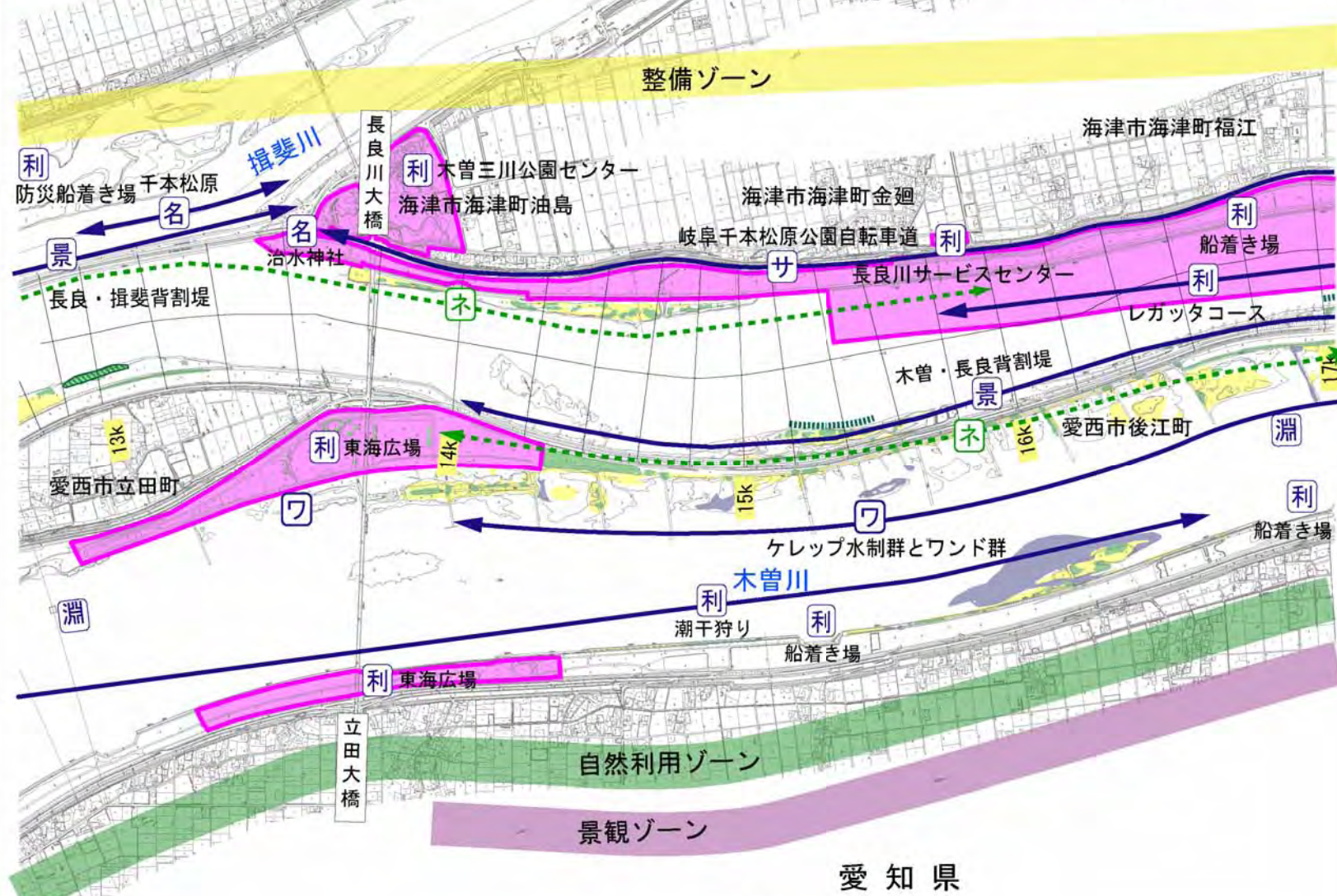
- 河川環境の現状
 - 自然環境
 - 瀨 瀨
 - 淵 淵
 - ワ ワンド
 - 鳥 鳥類のねぐら等
 - 外 外来種の侵入
 - 砂礫河原
 - ヨシ原
 - 干潟
 - 樹木群
 - 魚付林
- 川と人とのふれあいの場
 - 緑地、公園
 - 国営公園
 - 利 河川利用、水面利用
 - 水 水辺プラザ、水辺の楽校
 - 渡 渡し
 - 歩 遊歩道、ジョギングコース
 - サ サイクリングロード
 - 名 名所、旧跡等
 - 景 すぐれた景観
- 河川空間管理計画
 - 自然利用ゾーン
 - 整備ゾーン
 - 歴史ゾーン
 - 景観ゾーン
- 水質
 - 浄 河川浄化施設
- 河川の整備の実施
 - 河川工事及び河川の維持
 - 河道掘削
 - 樹木伐開
 - 高水敷整備
- 河川環境の整備と保全
 - ワ ワンド等水際湿地の再生
 - 砂 砂礫河原の再生
 - ヨ ヨシ原の再生
 - 干 干潟の再生
 - 支 支川の緩流域環境の再生
 - 連 連続性の確保(魚道の設置、改善)
 - 流 流水環境の確保
 - 水 水辺プラザ、水辺の楽校の整備
 - ネ 拠点のネットワーク化

※施行の場所については、今後の河川の状態等により変更が生じる場合がある。


環境（長良川⑤：12.8k～17.0k）

ヨシ原の保全・再生に努める区間

岐阜県



1 : 20,000



— 県・市町村界



※施行の場所については、今後の河川の状態等により変更が生じる場合がある。

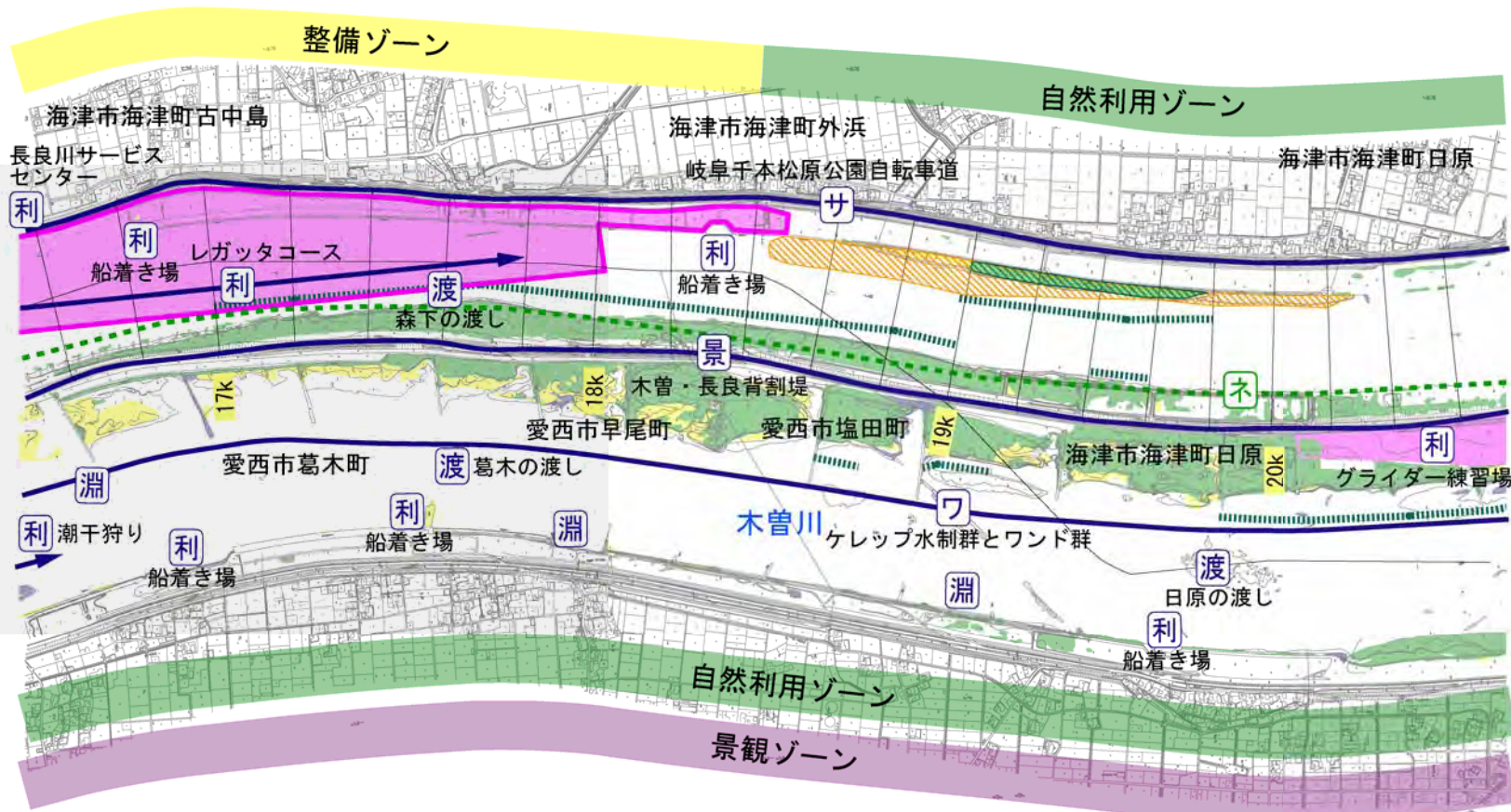
- 河川環境の現状
- 自然環境
 - 瀨 瀨
 - 淵 淵
 - ワ ワンド
 - 鳥 鳥類のねぐら等
 - 外 外来種の侵入
 - 砂礫河原
 - ヨシ原
 - 干潟
 - 樹木群
 - 魚付林
- 川と人とのふれあいの場
 - 緑地、公園
 - 国営公園
 - 利 河川利用、水面利用
 - 水 水辺プラザ、水辺の楽校
 - 渡 渡し
 - 歩 遊歩道、ジョギングコース
 - サ サイクリングロード
 - 名 名所、旧跡等
 - 景 すぐれた景観
- 河川空間管理計画
 - 自然利用ゾーン
 - 整備ゾーン
 - 歴史ゾーン
 - 景観ゾーン
- 水質
 - 河川浄化施設
- 河川の整備の実施
- 河川工事及び河川の維持
 - 河道掘削
 - 樹木伐開
 - 高水敷整備
- 河川環境の整備と保全
 - ワ ワンド等水際湿地の再生
 - 砂 砂礫河原の再生
 - ヨ ヨシ原の再生
 - 干 干潟の再生
 - 支 支川の緩流域環境の再生
 - 連 連続性の確保(魚道の設置、改善)
 - 流 流水環境の確保
 - 水 水辺プラザ、水辺の楽校の整備
 - ネ 拠点のネットワーク化

環境（長良川⑥：16.6k～20.6k）

ヨシ原の保全・再生に努める区間




岐阜県



愛知県

1 : 20,000



— 県・市町村界

※施行の場所については、今後の河川の状況等により変更が生じる場合がある。

■河川環境の現状

自然環境

- 瀨 瀨
- 淵 淵
- ワ ワンド
- 鳥 鳥類のねぐら等
- 外 外来種の侵入
- 砂礫河原
- ヨシ原
- 干潟
- 樹木群
- 魚付林

川と人とのふれあいの場

- 緑地、公園
- 国営公園
- 利 河川利用、水面利用
- 水 水辺プラザ、水辺の楽校
- 渡 渡し
- 歩 遊歩道、ジョギングコース
- サ サイクリングロード
- 名 名所、旧跡等
- 景 すぐれた景観

河川空間管理計画

- 自然利用ゾーン
- 整備ゾーン
- 歴史ゾーン
- 景観ゾーン

水質

- 浄 河川浄化施設

■河川の整備の実施

河川工事及び河川の維持

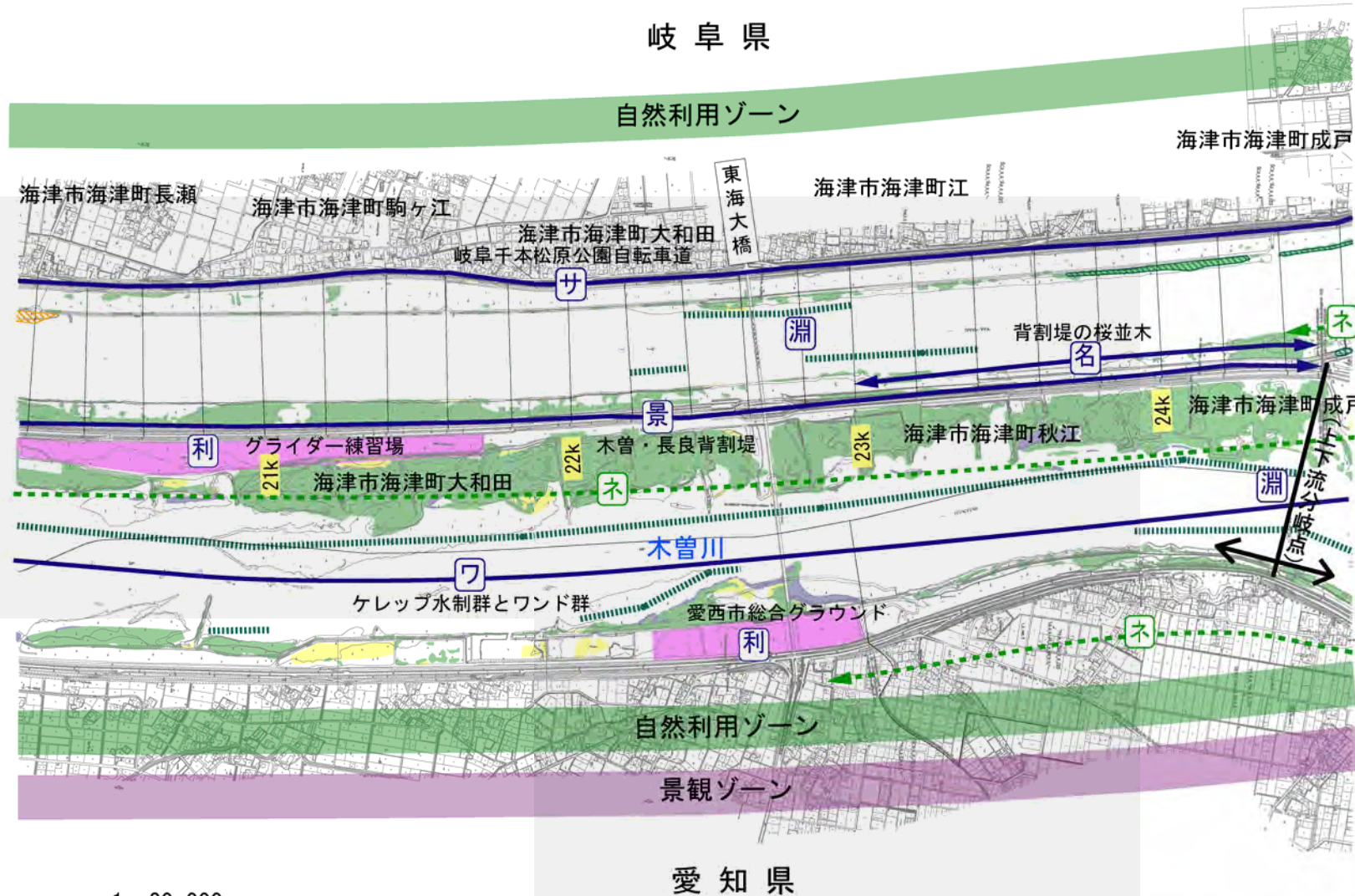
- 河道掘削
- 樹木伐開
- 高水敷整備

河川環境の整備と保全


- ワ ワンド等水際湿地の再生
- 砂 砂礫河原の再生
- ヨ ヨシ原の再生
- 干 干潟の再生
- 支 支川の緩流域環境の再生
- 連 連続性の確保(魚道の設置、改善)
- 流 流水環境の確保
- 水 水辺プラザ、水辺の楽校の整備
- ネ 拠点のネットワーク化

環境（長良川⑦）：20.2k～24.6k

ヨシ原、ワンド等水際湿地の保全・再生に努める区間



1 : 20,000



— 県・市町村界

※施行の場所については、今後の河川の状況等により変更が生じる場合がある。

河川環境の現状

自然環境

- 瀨 瀨
- 淵 淵
- ワ ワンド
- 鳥 鳥類のねぐら等
- 外 外来種の侵入
- 砂礫河原
- ヨシ原
- 干潟
- 樹木群
- 魚付林

川と人とのふれあいの場

- 緑地、公園
- 国営公園
- 利 河川利用、水面利用
- 水 水辺プラザ、水辺の楽校
- 渡 渡し
- 歩 遊歩道、ジョギングコース
- サ サイクリングロード
- 名 名所、旧跡等
- 景 すぐれた景観

河川空間管理計画

- 自然利用ゾーン
- 整備ゾーン
- 歴史ゾーン
- 景観ゾーン

水質

- 浄 河川浄化施設

河川の整備の実施

河川工事及び河川の維持

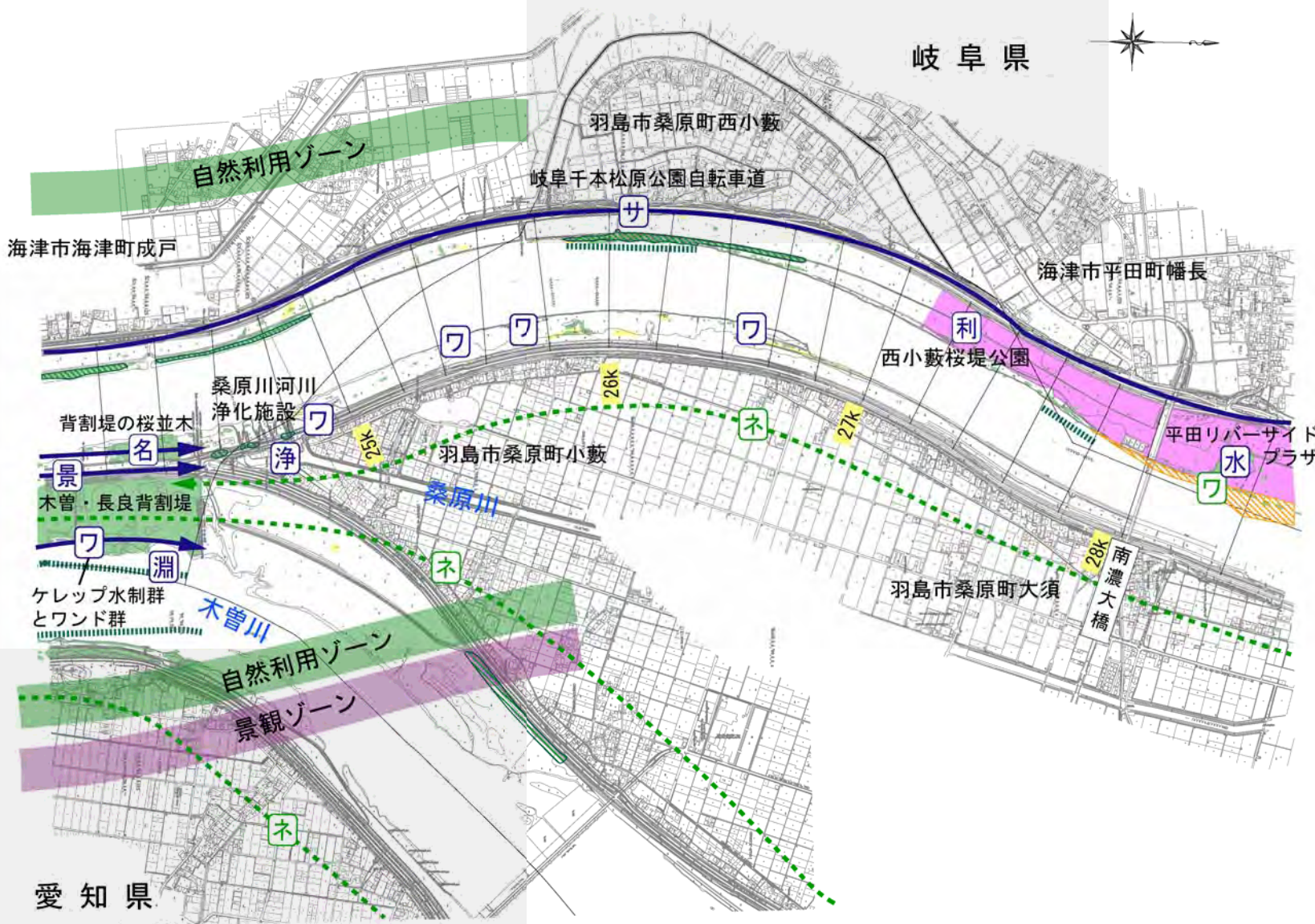
- 河道掘削
- 樹木伐開
- 高水敷整備

河川環境の整備と保全

- ワ ワンド等水際湿地の再生
- 砂 砂礫河原の再生
- ヨ ヨシ原の再生
- 干 干潟の再生
- 支 支川の緩流域環境の再生
- 連 連続性の確保(魚道の設置、改善)
- 流 流水環境の確保
- 水 水辺プラザ、水辺の楽校の整備
- ネ 拠点のネットワーク化

環境（長良川⑧：24.2k～28.2k）

ワンド等水際湿地の保全・再生に努める区間



愛知県

1 : 20,000

0km 0.5km 1km

県・市町村界

岐阜県



■河川環境の現状

自然環境

- 瀨 瀨
- 淵 淵
- ワンド ワンド
- 鳥類のねぐら等 鳥類のねぐら等
- 外来種の侵入 外来種の侵入
- 砂礫河原 砂礫河原
- ヨシ原 ヨシ原
- 干潟 干潟
- 樹木群 樹木群
- 魚付林 魚付林

川と人とのふれあいの場

- 緑地、公園 緑地、公園
- 河川利用、水面利用 河川利用、水面利用
- 水辺プラザ、水辺の楽校 水辺プラザ、水辺の楽校
- 渡し 渡し
- 遊歩道、ジョギングコース 遊歩道、ジョギングコース
- サイクリングロード サイクリングロード
- 名所、旧跡等 名所、旧跡等
- すぐれた景観 すぐれた景観
- 国営公園 国営公園

河川空間管理計画

- 自然利用ゾーン 自然利用ゾーン
- 整備ゾーン 整備ゾーン
- 歴史ゾーン 歴史ゾーン
- 景観ゾーン 景観ゾーン

水質

- 河川浄化施設 河川浄化施設

■河川の整備の実施

河川工事及び河川の維持

- 河道掘削 河道掘削
- 樹木伐開 樹木伐開
- 高水敷整備 高水敷整備

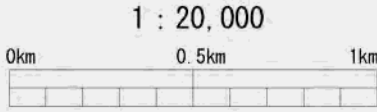
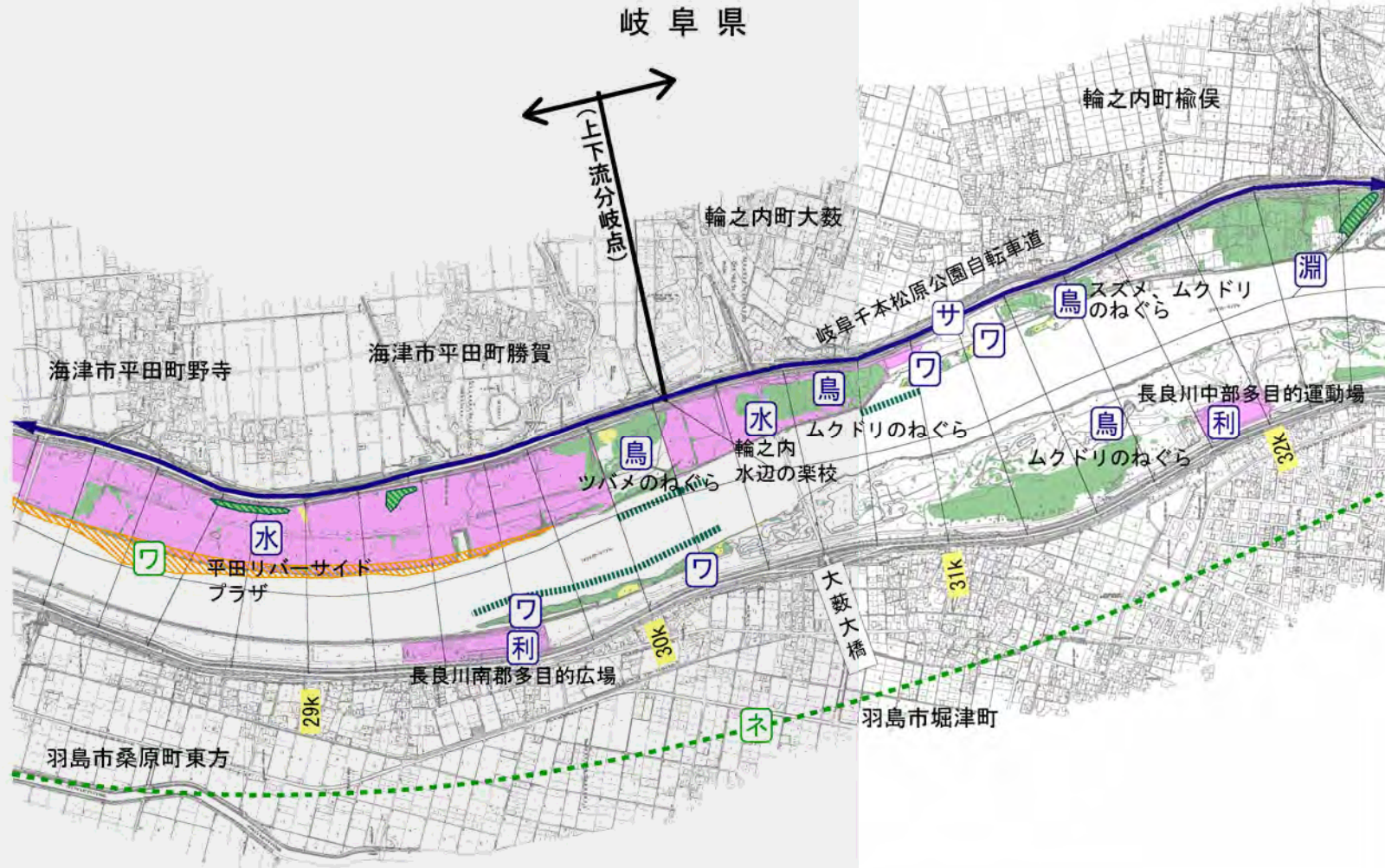
■河川環境の整備と保全

- ワンド等水際湿地の再生 ワンド等水際湿地の再生
- 砂礫河原の再生 砂礫河原の再生
- ヨシ原の再生 ヨシ原の再生
- 干潟の再生 干潟の再生
- 支川の緩流域環境の再生 支川の緩流域環境の再生
- 連続性の確保(魚道の設置、改善) 連続性の確保(魚道の設置、改善)
- 流水環境の確保 流水環境の確保
- 水辺プラザ、水辺の楽校の整備 水辺プラザ、水辺の楽校の整備
- 拠点のネットワーク化 拠点のネットワーク化

※施行の場所については、今後の河川の状態等により変更が生じる場合がある。

環境（長良川⑨）：28.2k～32.4k

ワンド等水際湿地の保全・再生に努める区間



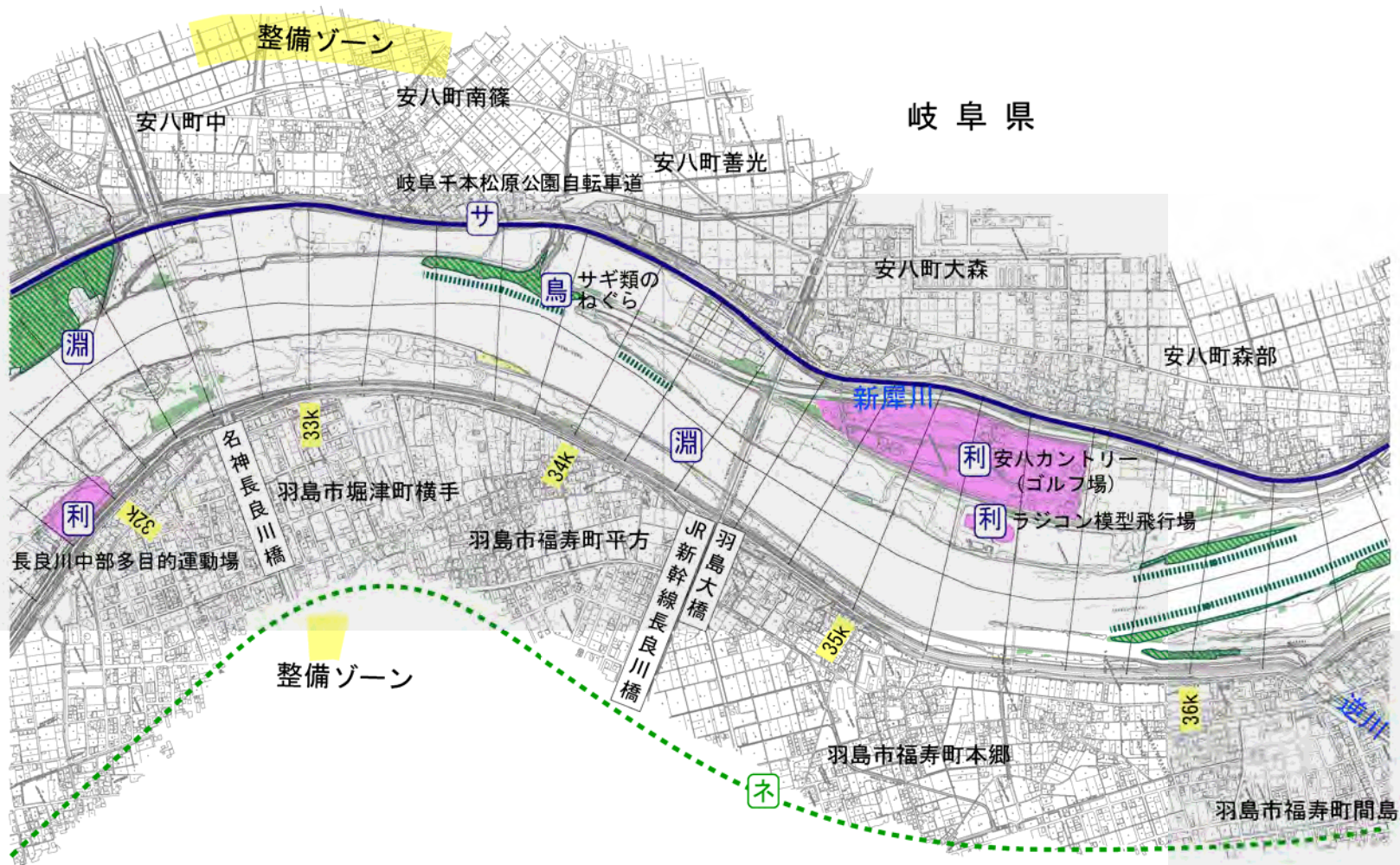
県・市町村界

※施行の場所については、今後の河川の状態等により変更が生じる場合がある。

- 河川環境の現状
- 自然環境
 - 瀨 瀨
 - 淵 淵
 - ワ ワンド
 - 鳥 鳥類のねぐら等
 - 外 外来種の侵入
 - 砂礫河原
 - ヨシ原
 - 干潟
 - 樹木群
 - 魚付林
- 川と人とのふれあいの場
 - 緑地、公園
 - 利 河川利用、水面利用
 - 水 水辺プラザ、水辺の楽校
 - 渡 渡し
 - 歩 遊歩道、ジョギングコース
 - サ サイクリングロード
 - 名 名所、旧跡等
 - 景 すぐれた景観
- 河川空間管理計画
 - 自然利用ゾーン
 - 整備ゾーン
 - 歴史ゾーン
 - 景観ゾーン
- 水質
 - 浄 河川浄化施設
- 河川の整備の実施
- 河川工事及び河川の維持
 - 河道掘削
 - 樹木伐開
 - 高水敷整備
- 河川環境の整備と保全
 - ワ ワンド等水際湿地の再生
 - 砂 砂礫河原の再生
 - ヨ ヨシ原の再生
 - 干 干潟の再生
 - 支 支川の緩流域環境の再生
 - 連 連続性の確保(魚道の設置、改善)
 - 流 流水環境の確保
 - 水 水辺プラザ、水辺の楽校の整備
 - ネ 拠点のネットワーク化

環境（長良川⑩：32.2k～36.4k）

ワンド等水際湿地の保全・再生に努める区間

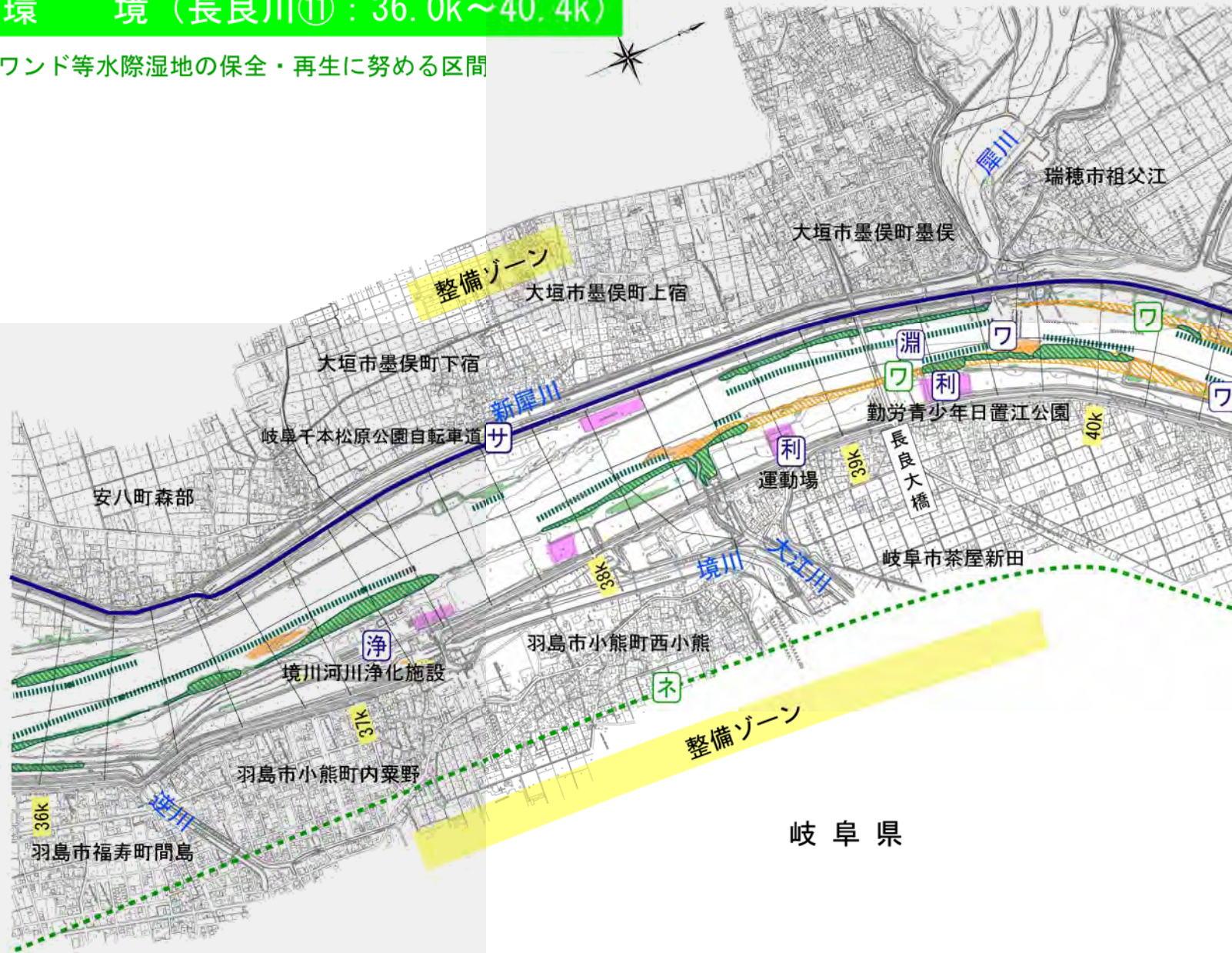


- 河川環境の現状
 - 自然環境
 - 瀨 瀨
 - 淵 淵
 - ワンド ワンド
 - 鳥類のねぐら等 鳥類のねぐら等
 - 外来種の侵入 外来種の侵入
 - 砂礫河原 砂礫河原
 - ヨシ原 ヨシ原
 - 干潟 干潟
 - 樹木群 樹木群
 - 魚付林 魚付林
 - 川と人とのふれあいの場
 - 緑地、公園 緑地、公園
 - 国営公園 国営公園
 - 河川利用、水面利用 河川利用、水面利用
 - 水辺プラザ、水辺の楽校 水辺プラザ、水辺の楽校
 - 渡し 渡し
 - 遊歩道、ジョギングコース 遊歩道、ジョギングコース
 - サイクリングロード サイクリングロード
 - 名所、旧跡等 名所、旧跡等
 - すぐれた景観 すぐれた景観
 - 河川空間管理計画
 - 自然利用ゾーン 自然利用ゾーン
 - 整備ゾーン 整備ゾーン
 - 歴史ゾーン 歴史ゾーン
 - 景観ゾーン 景観ゾーン
 - 水質
 - 河川浄化施設 河川浄化施設
- 河川の整備の実施
 - 河川工事及び河川の維持
 - 河道掘削 河道掘削
 - 樹木伐開 樹木伐開
 - 高水敷整備 高水敷整備
 - 河川環境の整備と保全
 - ワンド等水際湿地の再生 ワンド等水際湿地の再生
 - 砂礫河原の再生 砂礫河原の再生
 - ヨシ原の再生 ヨシ原の再生
 - 干潟の再生 干潟の再生
 - 支川の緩流域環境の再生 支川の緩流域環境の再生
 - 連続性の確保（魚道の設置、改善） 連続性の確保（魚道の設置、改善）
 - 流水環境の確保 流水環境の確保
 - 水辺プラザ、水辺の楽校の整備 水辺プラザ、水辺の楽校の整備
 - 拠点のネットワーク化 拠点のネットワーク化

※施行の場所については、今後の河川の状況等により変更が生じる場合がある。

環境（長良川⑪）：36.0k～40.4k

ワンド等水際湿地の保全・再生に努める区間



1 : 20,000

0km 0.5km 1km

— 県・市町村界

岐阜県

※施行の場所については、今後の河川の状況等により変更が生じる場合がある。

河川環境の現状

自然環境

- 瀨 瀨
- 淵 淵
- ワンド ワンド
- 鳥類のねぐら等 鳥類のねぐら等
- 外来種の侵入 外来種の侵入
- 砂礫河原 砂礫河原
- ヨシ原 ヨシ原
- 干潟 干潟
- 樹木群 樹木群
- 魚付林 魚付林

川と人とのふれあいの場

- 緑地、公園 緑地、公園
- 国営公園 国営公園
- 利 河川利用、水面利用
- 水 水辺プラザ、水辺の楽校
- 渡し 渡し
- 歩 遊歩道、ジョギングコース
- サ サイクリングロード
- 名 名所、旧跡等
- 景 すぐれた景観

河川空間管理計画

- 自然利用ゾーン 自然利用ゾーン
- 整備ゾーン 整備ゾーン
- 歴史ゾーン 歴史ゾーン
- 景観ゾーン 景観ゾーン

水質

- 浄 河川浄化施設

河川の整備の実施

河川工事及び河川の維持

- 河道掘削 河道掘削
- 樹木伐開 樹木伐開
- 高水敷整備 高水敷整備

河川環境の整備と保全


- ワンド等水際湿地の再生 ワンド等水際湿地の再生
- 砂礫河原の再生 砂礫河原の再生
- ヨシ原の再生 ヨシ原の再生
- 干潟の再生 干潟の再生
- 支川の緩流域環境の再生 支川の緩流域環境の再生
- 連続性の確保(魚道の設置、改善) 連続性の確保(魚道の設置、改善)
- 流水環境の確保 流水環境の確保
- 水 水辺プラザ、水辺の楽校の整備
- 拠点のネットワーク化 拠点のネットワーク化

環境（長良川⑫：37.6k～41.6k）

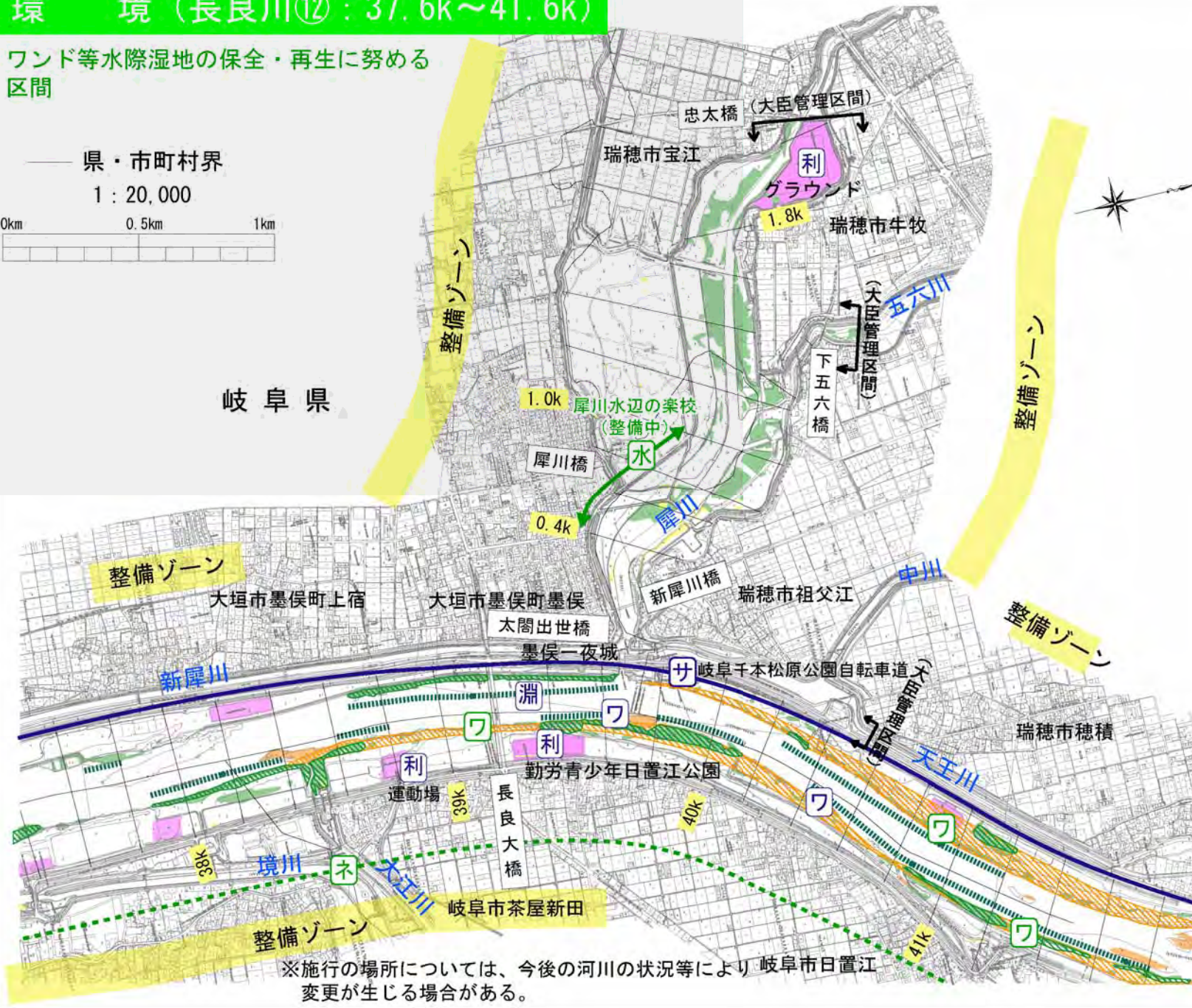
ワンド等水際湿地の保全・再生に努める
区間

県・市町村界

1 : 20,000



岐阜県



※施行の場所については、今後の河川の状況等により岐阜市日置江変更が生じる場合がある。

河川環境の現状

自然環境

- 瀨 瀨
- 淵 淵
- ワ ワンド
- 鳥 鳥類のねぐら等
- 外 外来種の侵入
- 砂礫河原
- ヨシ原
- 干潟
- 樹木群
- 魚付林

川と人とのふれあいの場

- 利 緑地、公園
- 水 河川利用、水面利用
- 渡 水辺プラザ、水辺の楽校
- 歩 遊歩道、ジョギングコース
- サ サイクリングロード
- 名 名所、旧跡等
- 景 すぐれた景観
- 国営公園

河川空間管理計画

- 自然利用ゾーン
- 整備ゾーン
- 歴史ゾーン
- 景観ゾーン

水質

- 浄 河川浄化施設

河川の整備の実施

河川工事及び河川の維持

- 河道掘削
- 樹木伐開
- 高水敷整備

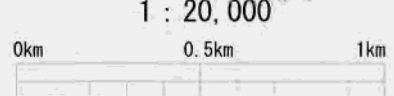
河川環境の整備と保全

- ワ ワンド等水際湿地の再生
- 砂 砂礫河原の再生
- ヨ ヨシ原の再生
- 干 干潟の再生
- 支 支川の緩流域環境の再生
- 連 連続性の確保(魚道の設置、改善)
- 流 流水環境の確保
- 水 水辺プラザ、水辺の楽校の整備
- ネ 拠点のネットワーク化

環境（長良川⑬：40.8k～45.4k）

砂礫河原、ワンド等水際湿地の保全・再生に努める区間

岐阜県



県・市町村界

※施行の場所については、今後の河川の状況等により変更が生じる場合がある。

- 河川環境の現状
 - 自然環境
 - 瀨 瀨
 - 淵 淵
 - ワンド ワンド
 - 鳥 鳥類のねぐら等
 - 外 外来種の侵入
 - 砂礫河原
 - ヨシ原
 - 干潟
 - 樹木群
 - 魚付林
 - 川と人とのふれあいの場
 - 緑地、公園
 - 国営公園
 - 利 河川利用、水面利用
 - 水 水辺プラザ、水辺の楽校
 - 渡 渡し
 - 歩 遊歩道、ジョギングコース
 - サ サイクリングロード
 - 名 名所、旧跡等
 - 景 すぐれた景観
 - 河川空間管理計画
 - 自然利用ゾーン
 - 整備ゾーン
 - 歴史ゾーン
 - 景観ゾーン
 - 水質
 - 浄 河川浄化施設
- 河川の整備の実施
 - 河川工事及び河川の維持
 - 河道掘削
 - 樹木伐開
 - 高水敷整備
 - 河川環境の整備と保全
 - ワンド等水際湿地の再生
 - 砂礫河原の再生
 - ヨシ原の再生
 - 干潟の再生
 - 支川の緩流域環境の再生
 - 連続性の確保(魚道の設置、改善)
 - 流水環境の確保
 - 水 水辺プラザ、水辺の楽校の整備
 - ネ 拠点のネットワーク化

環境（長良川⑭）：45.0k～50.0k

砂礫河原の保全・再生に努める区間



- 河川環境の現状
- 自然環境
 - 瀨 瀨
 - 淵 淵
 - ワ ワンド
 - 鳥 鳥類のねぐら等
 - 外 外来種の侵入
 - 砂礫河原
 - ヨシ原
 - 干潟
 - 樹木群
 - 魚付林
- 川と人とのふれあいの場
 - 緑地、公園
 - 国営公園
 - 利 河川利用、水面利用
 - 水 水辺プラザ、水辺の楽校
 - 渡 渡し
 - 歩 遊歩道、ジョギングコース
 - サ サイクリングロード
 - 名 名所、旧跡等
 - 景 すぐれた景観
- 河川空間管理計画
 - 自然利用ゾーン
 - 整備ゾーン
 - 歴史ゾーン
 - 景観ゾーン
- 水質
 - 浄 河川浄化施設
- 河川の整備の実施
- 河川工事及び河川の維持
 - 河道掘削
 - 樹木伐開
 - 高水敷整備
- 河川環境の整備と保全
 - ワ ワンド等水際湿地の再生
 - 砂 砂礫河原の再生
 - ヨ ヨシ原の再生
 - 干 干潟の再生
 - 支 支川の緩流域環境の再生
 - 連 連続性の確保（魚道の設置、改善）
 - 流 流水環境の確保
 - 水 水辺プラザ、水辺の楽校の整備
 - ネ 拠点のネットワーク化



1 : 20,000

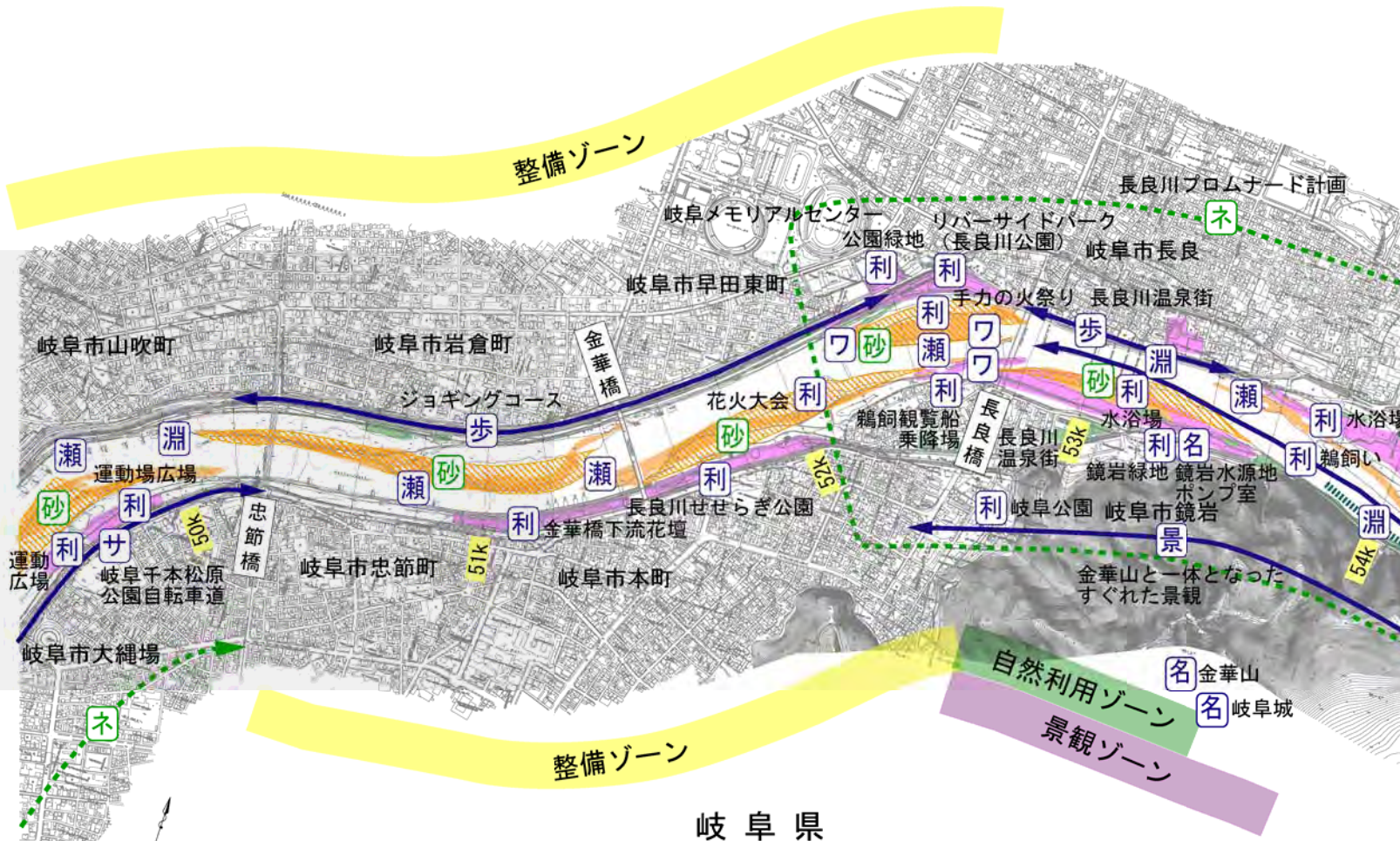


— 県・市町村界

※施行の場所については、今後の河川の状況等により変更が生じる場合がある。

環境（長良川⑮：49.8k～53.8k）

砂礫河原の保全・再生に努める区間



1 : 20,000



— 県・市町村界

※施行の場所については、今後の河川の状況等により変更が生じる場合がある。

- 河川環境の現状
 - 自然環境
 - 瀨 瀨
 - 淵 淵
 - ワ ワンド
 - 鳥 鳥類のねぐら等
 - 外 外来種の侵入
 - 砂礫河原
 - ヨシ原
 - 干潟
 - 樹木群
 - 魚付林
 - 川と人とのふれあいの場
 - 緑地、公園
 - 国営公園
 - 利 河川利用、水面利用
 - 水 水辺プラザ、水辺の楽校
 - 渡 渡し
 - 歩 遊歩道、ジョギングコース
 - サ サイクリングロード
 - 名 名所、旧跡等
 - 景 すぐれた景観
 - 河川空間管理計画
 - 自然利用ゾーン
 - 整備ゾーン
 - 歴史ゾーン
 - 景観ゾーン
 - 水質
 - 浄 河川浄化施設
- 河川の整備の実施
 - 河川工事及び河川の維持
 - 河道掘削
 - 樹木伐開
 - 高水敷整備
 - 河川環境の整備と保全
 - ワ ワンド等水際湿地の再生
 - 砂 砂礫河原の再生
 - ヨ ヨシ原の再生
 - 干 干潟の再生
 - 支 支川の緩流域環境の再生
 - 連 連続性の確保(魚道の設置、改善)
 - 流 流水環境の確保
 - 水 水辺プラザ、水辺の楽校の整備
 - ネ 拠点のネットワーク化

環境 (伊自良川①: 0.0k~ 4.2k)

緩流域環境の保全・再生に努める区間

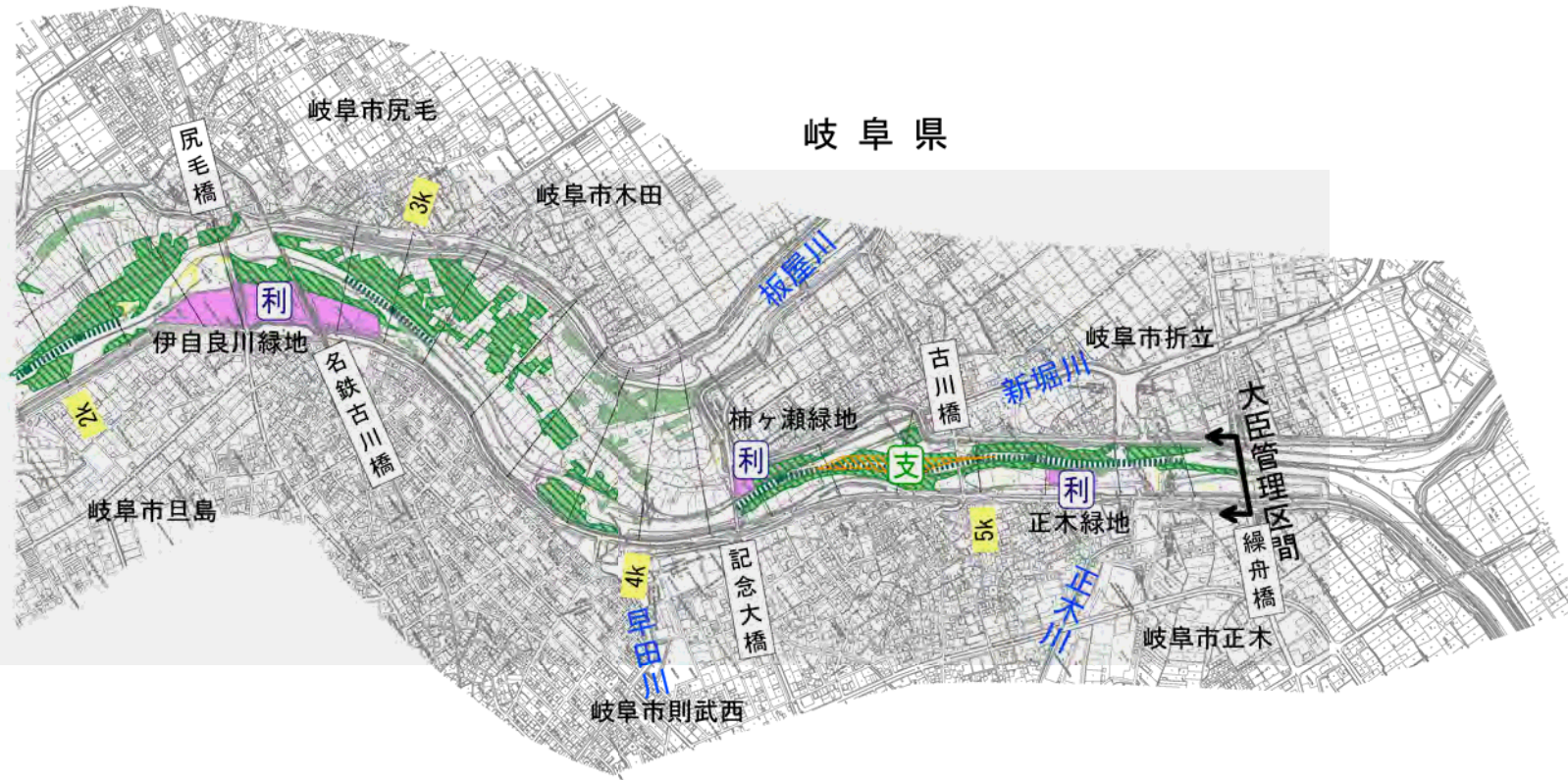


- 河川環境の現状
- 自然環境
 - 瀨 瀨
 - 淵 淵
 - ワ ワンド
 - 鳥 鳥類のねぐら等
 - 外 外来種の侵入
 - 砂礫河原
 - ヨシ原
 - 干潟
 - 樹木群
 - 魚付林
- 川と人とのふれあいの場
 - 緑地、公園
 - 国営公園
 - 利 河川利用、水面利用
 - 水 水辺プラザ、水辺の楽校
 - 渡 渡し
 - 歩 遊歩道、ジョギングコース
 - サ サイクリングロード
 - 名 名所、旧跡等
 - 景 すぐれた景観
- 河川空間管理計画
 - 自然利用ゾーン
 - 整備ゾーン
 - 歴史ゾーン
 - 景観ゾーン
- 水質
 - 浄 河川浄化施設
- 河川の整備の実施
- 河川工事及び河川の維持
 - 河道掘削
 - 樹木伐開
 - 高水敷整備
- 河川環境の整備と保全
 - ワ ワンド等水際湿地の再生
 - 砂 砂礫河原の再生
 - ヨ ヨシ原の再生
 - 干 干潟の再生
 - 支 支川の緩流域環境の再生
 - 連 連続性の確保(魚道の設置、改善)
 - 流 流水環境の確保
 - 水 水辺プラザ、水辺の楽校の整備
 - ネ 拠点のネットワーク化

※施行の場所については、今後の河川の状況等により変更が生じる場合がある。

環境（伊自良川②：2.0k～5.6k）

緩流域環境の保全・再生に努める区間



■河川環境の現状

自然環境

- 瀨 瀨
- 淵 淵
- ワンド ワンド
- 鳥類のねぐら等 鳥類のねぐら等
- 外来種の侵入 外来種の侵入
- 砂礫河原 砂礫河原
- ヨシ原 ヨシ原
- 干潟 干潟
- 樹木群 樹木群
- 魚付林 魚付林

川と人とのふれあいの場

- 緑地、公園 緑地、公園
- 河川利用、水面利用 河川利用、水面利用
- 水辺プラザ、水辺の楽校 水辺プラザ、水辺の楽校
- 渡し 渡し
- 遊歩道、ジョギングコース 遊歩道、ジョギングコース
- サイクリングロード サイクリングロード
- 名所、旧跡等 名所、旧跡等
- すぐれた景観 すぐれた景観

河川空間管理計画

- 自然利用ゾーン 自然利用ゾーン
- 整備ゾーン 整備ゾーン
- 歴史ゾーン 歴史ゾーン
- 景観ゾーン 景観ゾーン

水質

- 河川浄化施設 河川浄化施設

■河川の整備の実施


河川工事及び河川の維持

- 河道掘削 河道掘削
- 樹木伐開 樹木伐開
- 高水敷整備 高水敷整備

河川環境の整備と保全

- ワンド等水際湿地の再生 ワンド等水際湿地の再生
- 砂礫河原の再生 砂礫河原の再生
- ヨシ原の再生 ヨシ原の再生
- 干潟の再生 干潟の再生
- 支川の緩流域環境の再生 支川の緩流域環境の再生
- 連続性の確保（魚道の設置、改善） 連続性の確保（魚道の設置、改善）
- 流水環境の確保 流水環境の確保
- 水辺プラザ、水辺の楽校の整備 水辺プラザ、水辺の楽校の整備
- 拠点のネットワーク化 拠点のネットワーク化

1 : 20,000



— 県・市町村界

※施行の場所については、今後の河川の状況等により変更が生じる場合がある。

2. 河川環境の整備と保全に関する事項

【 揖 斐 川 】

※平面図は平成10年度、砂礫河原等の自然環境情報（自然環境の現状）は平成14年度作成の情報を用いて作成している

環境（揖斐川①：-0.6k～1.4k）

ヨシ原、干潟の保全・再生に努める区間 城南沖干潟

桑名市大字福岡町

桑名市大字太平町

揖斐川導流堤

大田崎埋田区間

0k

1k

桑名市長島町松蔭

桑名市長島町白鷄


桑名市長島町浦安

三重県

港湾区域

長島沖干潟

1 : 20,000



木曾川導流堤

名

県・市町村界

※施行の場所については、今後の河川の状況等により変更が生じる場合がある。

河川環境の現状

自然環境

- 瀨 瀨
- 淵 淵
- ワンド ワンド
- 鳥類のねぐら等
- 外来種の侵入
- 砂礫河原
- ヨシ原
- 干潟
- 樹木群
- 魚付林

川と人とのふれあいの場

- 緑地、公園
- 河川利用、水面利用
- 水辺プラザ、水辺の楽校
- 渡し
- 遊歩道、ジョギングコース
- サイクリングロード
- 名所、旧跡等
- すぐれた景観
- 国営公園

河川空間管理計画

- 自然利用ゾーン
- 整備ゾーン
- 歴史ゾーン
- 景観ゾーン

水質

- 河川浄化施設

河川の整備の実施

河川工事及び河川の維持

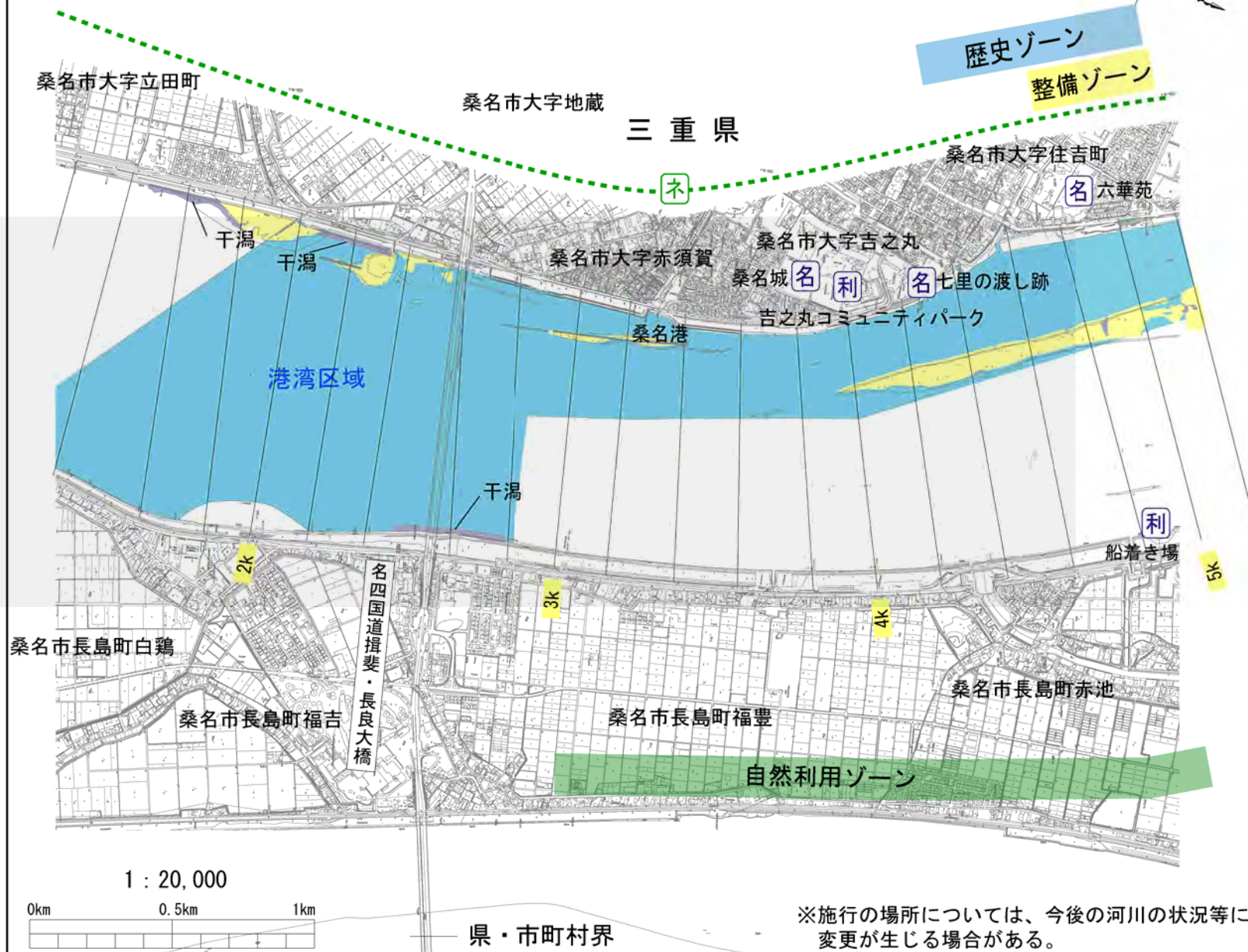
- 河道掘削
- 樹木伐開
- 高水敷整備

河川環境の整備と保全

- ワンド等水際湿地の再生
- 砂礫河原の再生
- ヨシ原の再生
- 干潟の再生
- 支川の緩流域環境の再生
- 連続性の確保(魚道の設置、改善)
- 流水環境の確保
- 水辺プラザ、水辺の楽校の整備
- 拠点のネットワーク化

環境（揖斐川②）：1.4k～4.8k

ヨシ原、干潟の保全・再生に努める区間

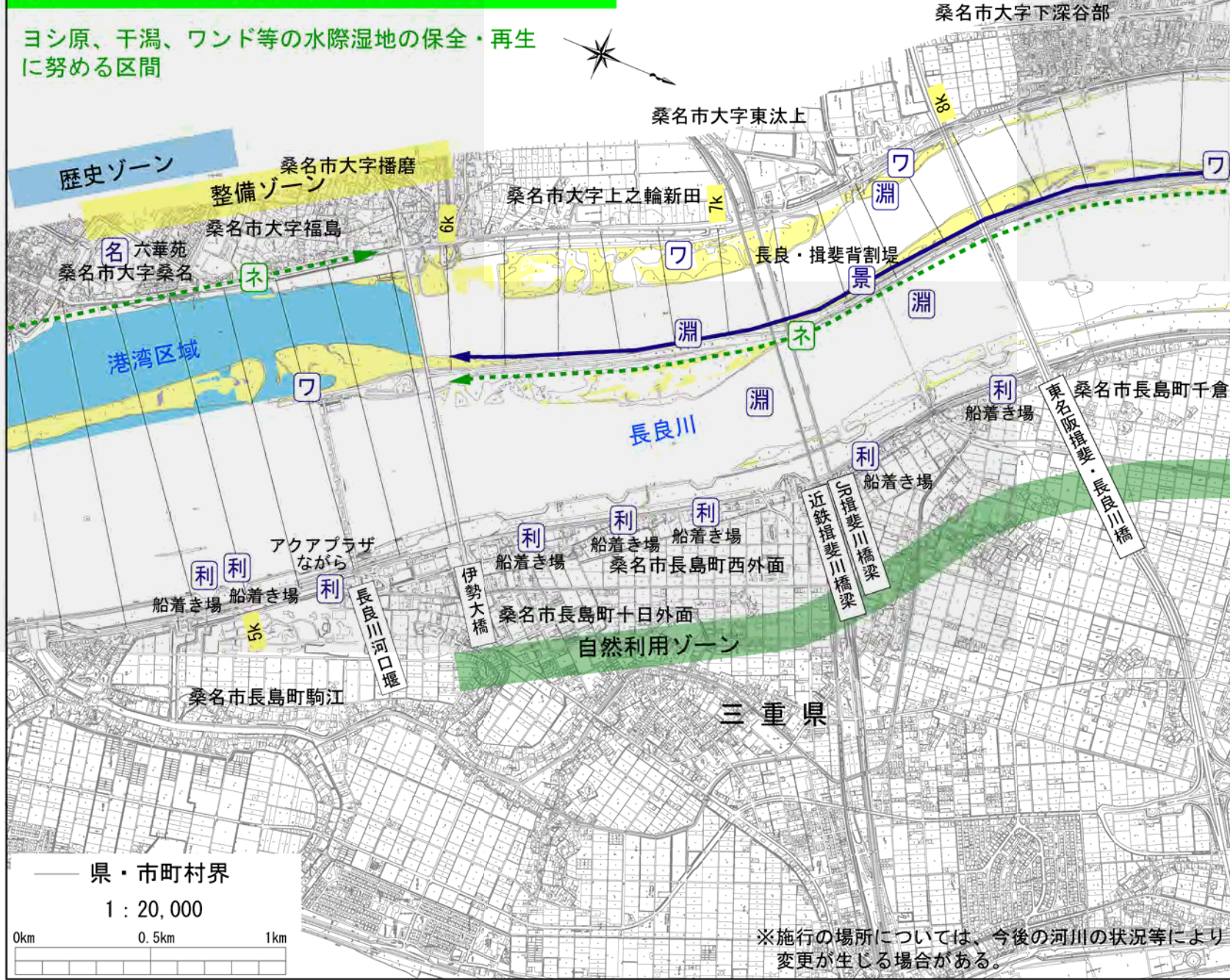


- 河川環境の現状
- 自然環境
 - 瀨 瀨
 - 淵 淵
 - ワンド ワンド
 - 鳥 鳥類のねぐら等
 - 外 外来種の侵入
 - 砂礫河原
 - ヨシ原
 - 干潟
 - 樹木群
 - 魚付林
- 川と人とのふれあいの場
 - 緑地、公園
 - 利 河川利用、水面利用
 - 水 水辺プラザ、水辺の楽校
 - 渡 渡し
 - 歩 遊歩道、ジョギングコース
 - サ サイクリングロード
 - 名 名所、旧跡等
 - 景 すぐれた景観
 - 国営公園
- 河川空間管理計画
 - 自然利用ゾーン
 - 整備ゾーン
 - 歴史ゾーン
 - 景観ゾーン
- 水質
 - 浄 河川浄化施設
- 河川の整備の実施
- 河川工事及び河川の維持
 - 河道掘削
 - 樹木伐開
 - 高水敷整備
- 河川環境の整備と保全
 - ワンド等水際湿地の再生
 - 砂 砂礫河原の再生
 - ヨシ ヨシ原の再生
 - 干 干潟の再生
 - 支 支川の緩流域環境の再生
 - 連 連続性の確保(魚道の設置、改善)
 - 流 流水環境の確保
 - 水 水辺プラザ、水辺の楽校の整備
 - 不 拠点のネットワーク化

※施行の場所については、今後の河川の状況等により変更が生じる場合がある。

環境（揖斐川③）：4.4k～8.8k

ヨシ原、干潟、ワンド等の水際湿地の保全・再生に努める区間

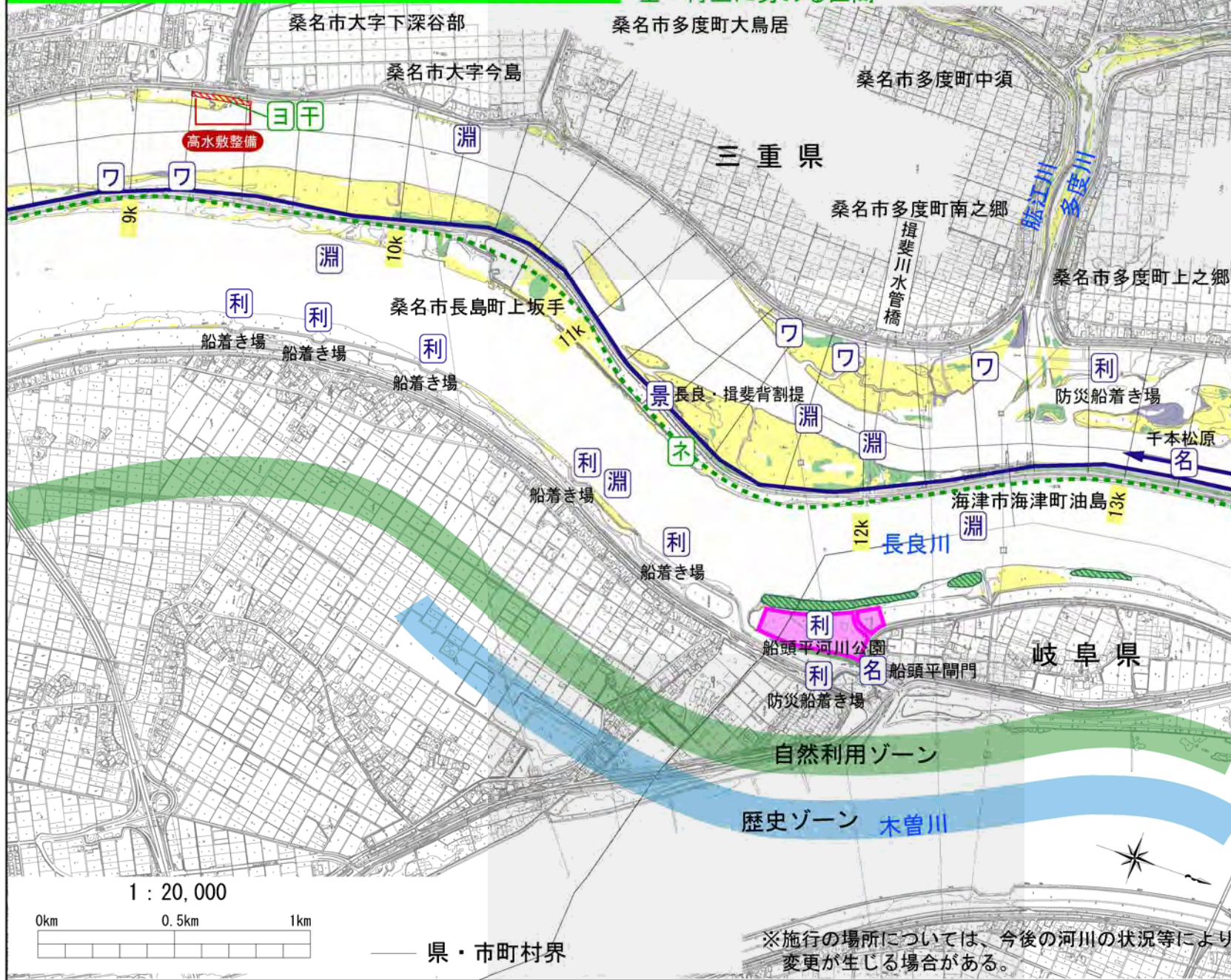


- 河川環境の現状
 - 自然環境
 - 瀨 瀨
 - 淵 淵
 - ワンド ワンド
 - 鳥 鳥類のねぐら等
 - 外 外来種の侵入
 - 砂礫河原
 - ヨシ原
 - 干潟
 - 樹木群
 - 魚付林
 - 川と人とのふれあいの場
 - 緑地、公園
 - 国営公園
 - 河川利用、水面利用
 - 水辺プラザ、水辺の楽校
 - 渡し
 - 遊歩道、ジョギングコース
 - サイクリングロード
 - 名所、旧跡等
 - すぐれた景観
 - 河川空間管理計画
 - 自然利用ゾーン
 - 整備ゾーン
 - 歴史ゾーン
 - 景観ゾーン
 - 水質
 - 河川浄化施設
- 河川の整備の実施
 - 河川工事及び河川の維持
 - 河道掘削
 - 樹木伐開
 - 高水敷整備
 - 河川環境の整備と保全
 - ワンド等水際湿地の再生
 - 砂礫河原の再生
 - ヨシ原の再生
 - 干潟の再生
 - 支川の緩流域環境の再生
 - 連続性の確保(魚道の設置、改善)
 - 流水環境の確保
 - 水辺プラザ、水辺の楽校の整備
 - 拠点のネットワーク化

※施行の場所については、今後の河川の状況等により変更が生じる場合がある。

環境 (揖斐川④ : 8.6k~13.2k)

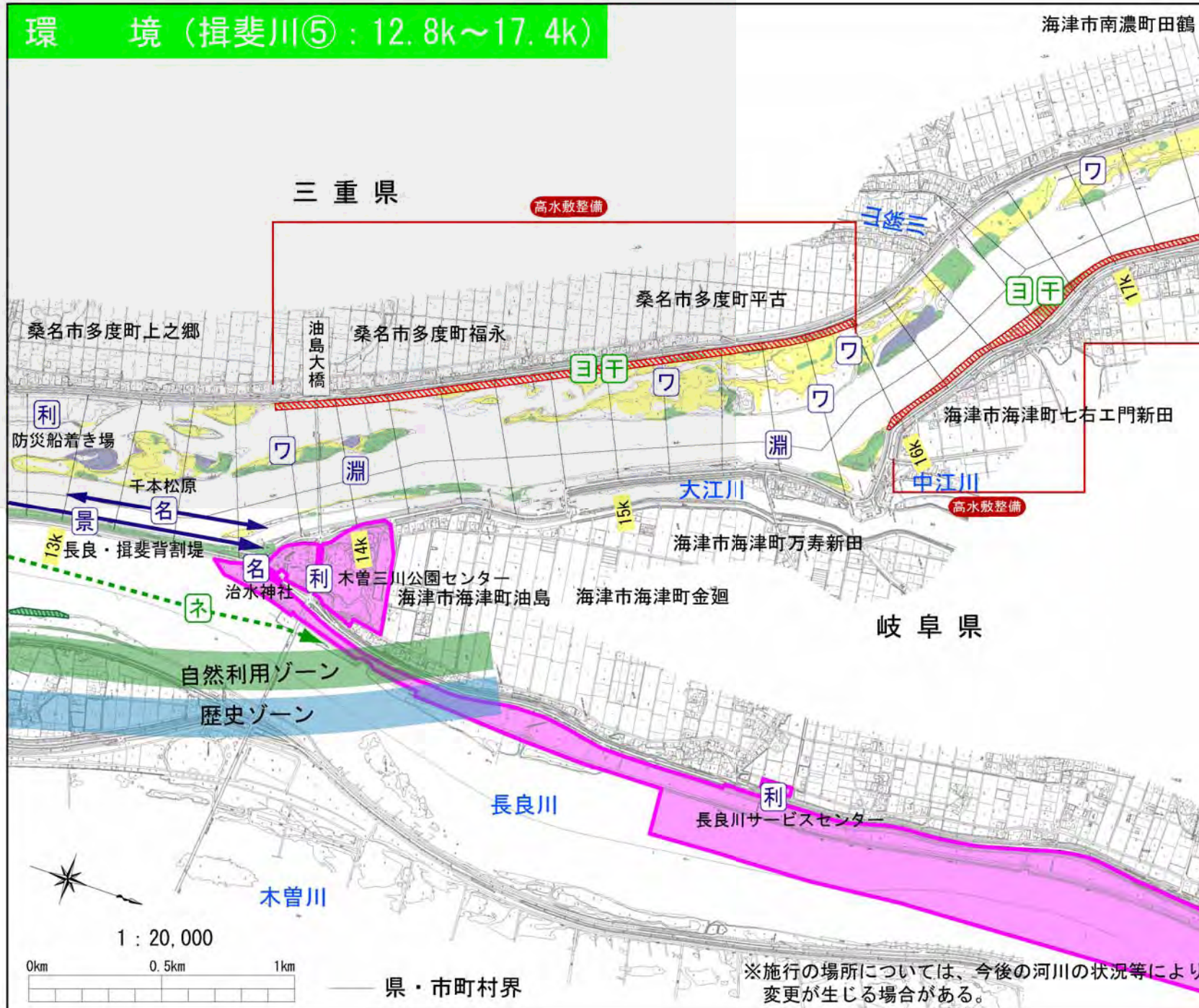
ヨシ原、干潟、ワンド等の水際湿地の保全・再生に努める区間



- 河川環境の現状**
 - 自然環境**
 - 瀨 (瀬)
 - 淵 (淵)
 - ワ (ワ)
 - 鳥 (鳥)
 - 外 (外)
 - 砂礫河原
 - ヨシ原
 - 干潟
 - 樹木群
 - 魚付林
 - 川と人とのふれあいの場**
 - 緑地、公園
 - 国営公園
 - 利 (利)
 - 水 (水)
 - 渡 (渡)
 - 歩 (歩)
 - サ (サ)
 - 名 (名)
 - 景 (景)
 - 河川空間管理計画**
 - 自然利用ゾーン
 - 整備ゾーン
 - 歴史ゾーン
 - 景観ゾーン
 - 水質**
 - 浄 (浄)
- 河川の整備の実施**
 - 河川工事及び河川の維持**
 - 河道掘削
 - 樹木伐開
 - 高水敷整備
- 河川環境の整備と保全**
 - ワ (ワ)
 - 砂 (砂)
 - ヨ (ヨ)
 - 干 (干)
 - 支 (支)
 - 連 (連)
 - 流 (流)
 - 水 (水)
 - ネ (ネ)
 - ワンド等水際湿地の再生
 - 砂礫河原の再生
 - ヨシ原の再生
 - 干潟の再生
 - 支川の緩流域環境の再生
 - 連続性の確保(魚道の設置、改善)
 - 流水環境の確保
 - 水辺プラザ、水辺の楽校の整備
 - 拠点のネットワーク化

※施行の場所については、今後の河川の状況等により変更が生じる場合がある。

環境 (揖斐川⑤) : 12.8k~17.4k



- 河川環境の現状**
- 自然環境**
- 瀨 瀨
 - 淵 淵
 - ワ ワンド
 - 鳥 鳥類のねぐら等
 - 外 外来種の侵入
 - 砂礫河原
 - ヨシ原
 - 干潟
 - 樹木群
 - 魚付林
- 川と人とのふれあいの場**
- 利 河川利用、水面利用
 - 水 水辺プラザ、水辺の楽校
 - 渡 渡し
 - 歩 遊歩道、ジョギングコース
 - サ サイクリングロード
 - 名 名所、旧跡等
 - 景 すぐれた景観
 - 緑地、公園
 - 国営公園
- 河川空間管理計画**
- 自然利用ゾーン
 - 整備ゾーン
 - 歴史ゾーン
 - 景観ゾーン
- 水質**
- 浄 河川浄化施設
- 河川の整備の実施**
- 河川工事及び河川の維持**
- 河道掘削
 - 樹木伐開
 - 高水敷整備
- 河川環境の整備と保全**
- ワ ワンド等水際湿地の再生
 - 砂 砂礫河原の再生
 - ヨ ヨシ原の再生
 - 干 干潟の再生
 - 支 支川の緩流域環境の再生
 - 連 連続性の確保(魚道の設置、改善)
 - 流 流水環境の確保
 - 水 水辺プラザ、水辺の楽校の整備
 - ネ 拠点のネットワーク化

※施行の場所については、今後の河川の状況等により変更が生じる場合がある。

環境（揖斐川⑥：17.0k～21.4k）

ヨシ原、干潟、ワンド等水際湿地の保全・再生に努める区間

岐阜県
海津市南濃町太田



河川環境の現状

自然環境

- 瀨 瀨
- 淵 淵
- ワンド ワンド
- 鳥類のねぐら等 鳥類のねぐら等
- 外来種の侵入 外来種の侵入
- 砂礫河原 砂礫河原
- ヨシ原 ヨシ原
- 干潟 干潟
- 樹木群 樹木群
- 魚付林 魚付林

川と人とのふれあいの場

- 緑地、公園 緑地、公園
- 国営公園 国営公園
- 利 河川利用、水面利用
- 水 水辺プラザ、水辺の楽校
- 渡し 渡し
- 歩 遊歩道、ジョギングコース
- サイクリングロード サイクリングロード
- 名 名所、旧跡等
- 景 すぐれた景観

河川空間管理計画

- 自然利用ゾーン 自然利用ゾーン
- 整備ゾーン 整備ゾーン
- 歴史ゾーン 歴史ゾーン
- 景観ゾーン 景観ゾーン

水質

- 河川浄化施設 河川浄化施設

河川の整備の実施

河川工事及び河川の維持


- 河道掘削 河道掘削
- 樹木伐開 樹木伐開
- 高水敷整備 高水敷整備

河川環境の整備と保全

- ワンド等水際湿地の再生 ワンド等水際湿地の再生
- 砂礫河原の再生 砂礫河原の再生
- ヨシ原の再生 ヨシ原の再生
- 干潟の再生 干潟の再生
- 支川の緩流域環境の再生 支川の緩流域環境の再生
- 連続性の確保(魚道の設置、改善) 連続性の確保(魚道の設置、改善)
- 流水環境の確保 流水環境の確保
- 水辺プラザ、水辺の楽校の整備 水辺プラザ、水辺の楽校の整備
- 拠点のネットワーク化 拠点のネットワーク化



1 : 20,000



—— 県・市町村界

※施行の場所については、今後の河川の状況等により変更が生じる場合がある。

環境（揖斐川⑦）：21.0k～25.8k

ヨシ原、ワンド等水際湿地の保全・再生に努める区間



河川環境の現状

自然環境

- 瀨 (瀬) 砂礫河原
- 淵 (淵) ヨシ原
- ワ (ワ) ワンド
- 鳥 (鳥) 鳥類のねぐら等
- 外 (外) 外来種の侵入
- 干 (干) 干潟
- 樹 (樹) 樹木群
- 魚 (魚) 魚付林

川と人とのふれあいの場

- 緑 (緑) 緑地、公園
- 国 (国) 国営公園
- 利 (利) 河川利用、水面利用
- 水 (水) 水辺プラザ、水辺の楽校
- 渡 (渡) 渡し
- 歩 (歩) 遊歩道、ジョギングコース
- サ (サ) サイクリングロード
- 名 (名) 名所、旧跡等
- 景 (景) すぐれた景観

河川空間管理計画

- 自 (自) 自然利用ゾーン
- 整 (整) 整備ゾーン
- 歴 (歴) 歴史ゾーン
- 景 (景) 景観ゾーン

水質

- 浄 (浄) 河川浄化施設

河川の整備の実施

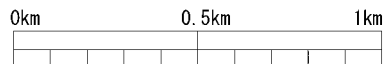
河川工事及び河川の維持

- 河 (河) 河道掘削
- 樹 (樹) 樹木伐開
- 高 (高) 高水敷整備

河川環境の整備と保全

- ワ (ワ) ワンド等水際湿地の再生
- 砂 (砂) 砂礫河原の再生
- ヨ (ヨ) ヨシ原の再生
- 干 (干) 干潟の再生
- 支 (支) 支川の緩流域環境の再生
- 連 (連) 連続性の確保(魚道の設置、改善)
- 流 (流) 流水環境の確保
- 水 (水) 水辺プラザ、水辺の楽校の整備
- ネ (ネ) 拠点のネットワーク化

1 : 20,000

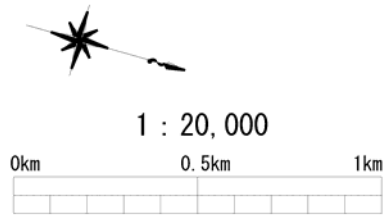
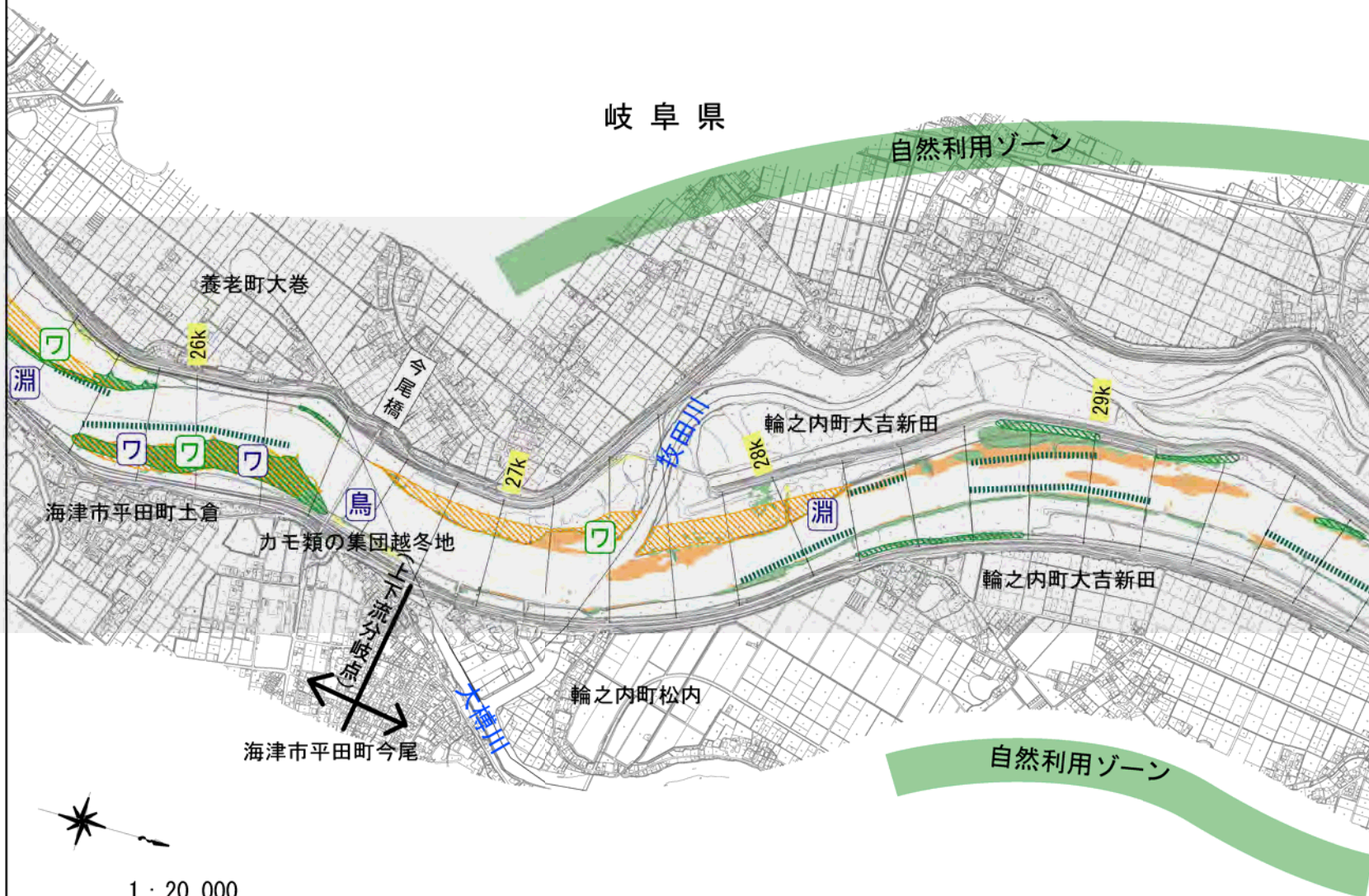


—— 県・市町村界

※施行の場所については、今後の河川の状況等により変更が生じる場合がある。

環境（揖斐川⑧：25.4k～29.8k）

ヨシ原、ワンド等水際湿地の保全・再生に努める区間



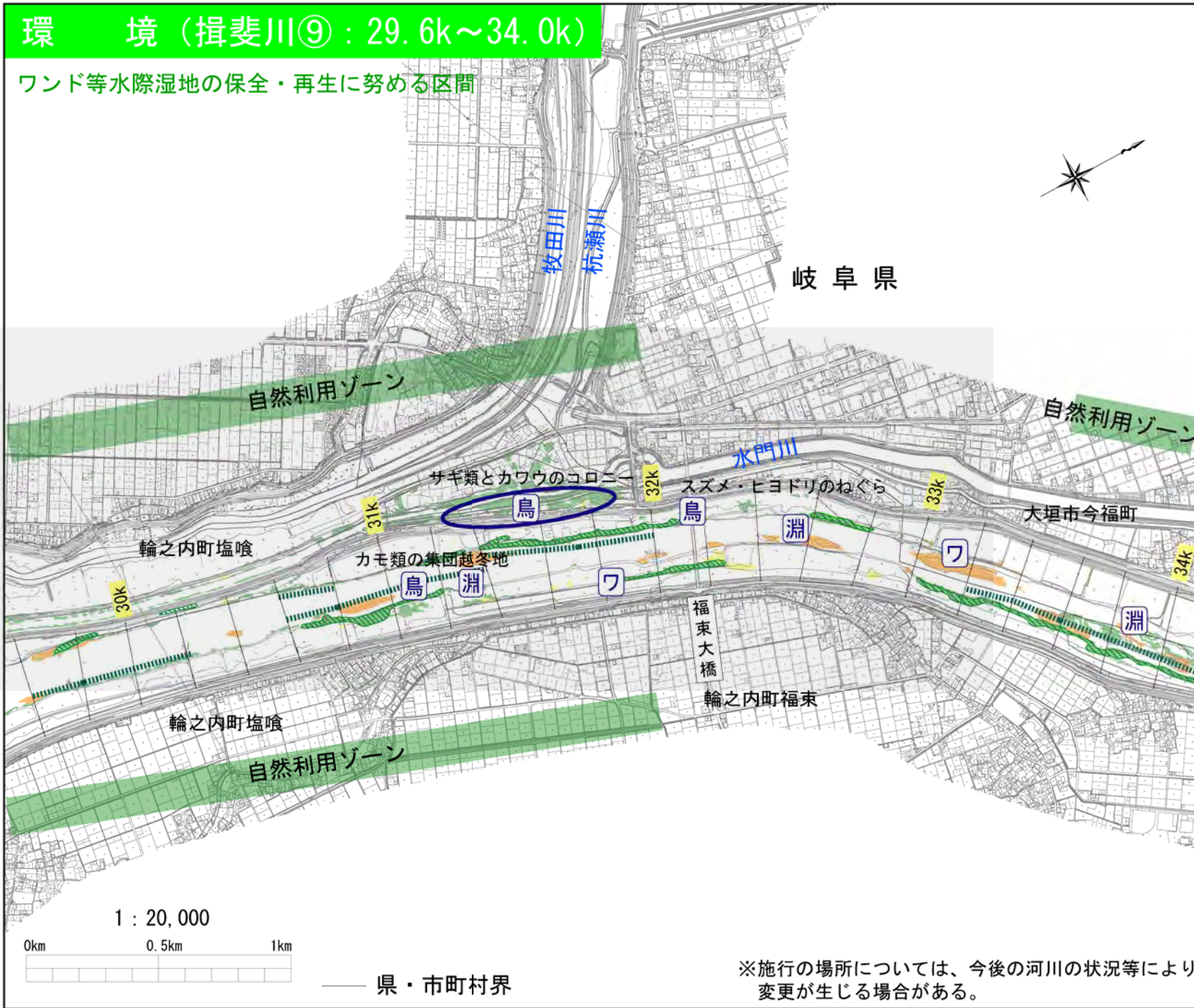
— 県・市町村界

※施行の場所については、今後の河川の状況等により変更が生じる場合がある。


- 河川環境の現状
- 自然環境
 - 瀨 瀨
 - 淵 淵
 - ワンド ワンド
 - 鳥 鳥類のねぐら等
 - 外 外来種の侵入
 - 砂礫河原
 - ヨシ原
 - 干潟
 - 樹木群
 - 魚付林
- 川と人とのふれあいの場
 - 緑地、公園
 - 国営公園
 - 利 河川利用、水面利用
 - 水 水辺プラザ、水辺の楽校
 - 渡 渡し
 - 歩 遊歩道、ジョギングコース
 - サ サイクリングロード
 - 名 名所、旧跡等
 - 景 すぐれた景観
- 河川空間管理計画
 - 自然利用ゾーン
 - 整備ゾーン
 - 歴史ゾーン
 - 景観ゾーン
- 水質
 - 浄 河川浄化施設
- 河川の整備の実施
- 河川工事及び河川の維持
 - 河道掘削
 - 樹木伐開
 - 高水敷整備
- 河川環境の整備と保全
 - ワンド等水際湿地の再生
 - 砂礫河原の再生
 - ヨシ原の再生
 - 干潟の再生
 - 支川の緩流域環境の再生
 - 連続性の確保（魚道の設置、改善）
 - 流水環境の確保
 - 水 水辺プラザ、水辺の楽校の整備
 - 拠点のネットワーク化

環境（揖斐川⑨：29.6k～34.0k）

ワンド等水際湿地の保全・再生に努める区間



1 : 20,000



— 県・市町村界

※施行の場所については、今後の河川の状況等により変更が生じる場合がある。

■河川環境の現状

自然環境

- 瀨 瀨
- 淵 淵
- ワンド ワンド
- 鳥 鳥類のねぐら等
- 外 外来種の侵入
- 砂礫河原
- ヨシ原
- 干潟
- 樹木群
- 魚付林

川と人とのふれあいの場

- 緑地、公園
- 国営公園
- 利 河川利用、水面利用
- 水 水辺プラザ、水辺の楽校
- 渡 渡し
- 歩 遊歩道、ジョギングコース
- サ サイクリングロード
- 名 名所、旧跡等
- 景 すぐれた景観

河川空間管理計画

- 自然利用ゾーン
- 整備ゾーン
- 歴史ゾーン
- 景観ゾーン

水質

- 浄 河川浄化施設

■河川の整備の実施

河川工事及び河川の維持

- 河道掘削
- 樹木伐開
- 高水敷整備

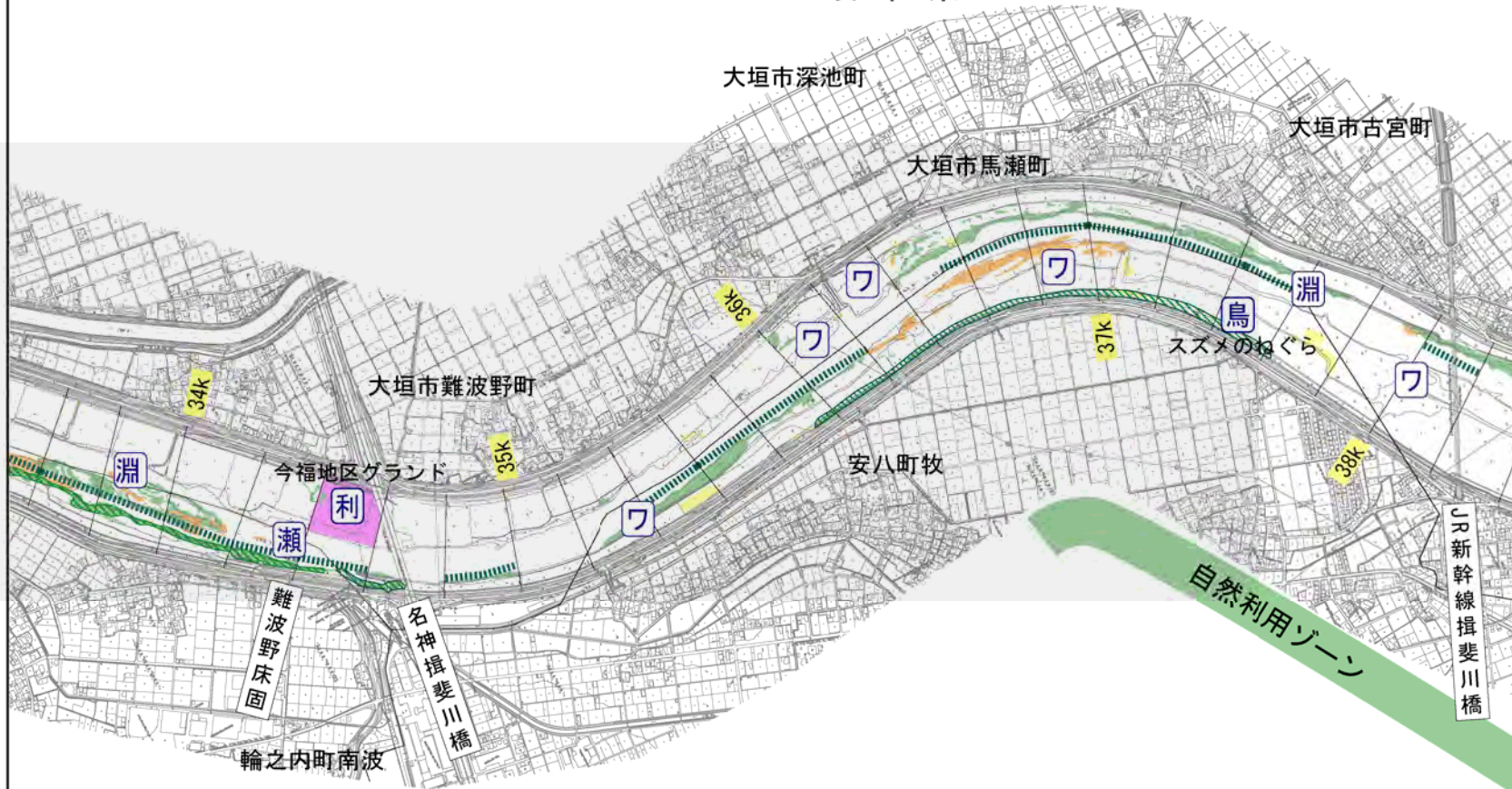
■河川環境の整備と保全

- ワンド等水際湿地の再生
- 砂礫河原の再生
- ヨシ原の再生
- 干潟の再生
- 支川の緩流域環境の再生
- 連続性の確保(魚道の設置、改善)
- 流水環境の確保
- 水 水辺プラザ、水辺の楽校の整備
- 拠点のネットワーク化


環境（揖斐川⑩：33.6k～38.2k）

ワンド等水際湿地の保全・再生に努める区間

岐阜県



1 : 20,000



— 県・市町村界

※施行の場所については、今後の河川の状況等により変更が生じる場合がある。

■河川環境の現状

自然環境

- 瀨 瀨
- 淵 淵
- ワンド ワンド
- 鳥 鳥類のねぐら等
- 外 外来種の侵入
- 砂礫河原
- ヨシ原
- 干潟
- 樹木群
- 魚付林

川と人とのふれあいの場

- 緑地、公園
- 河川利用、水面利用
- 水辺プラザ、水辺の楽校
- 渡し
- 遊歩道、ジョギングコース
- サイクリングロード
- 名所、旧跡等
- すぐれた景観
- 国営公園

河川空間管理計画

- 自然利用ゾーン
- 整備ゾーン
- 歴史ゾーン
- 景観ゾーン

水質

- 河川浄化施設

■河川の整備の実施

河川工事及び河川の維持

- 河道掘削
- 樹木伐開
- 高水敷整備

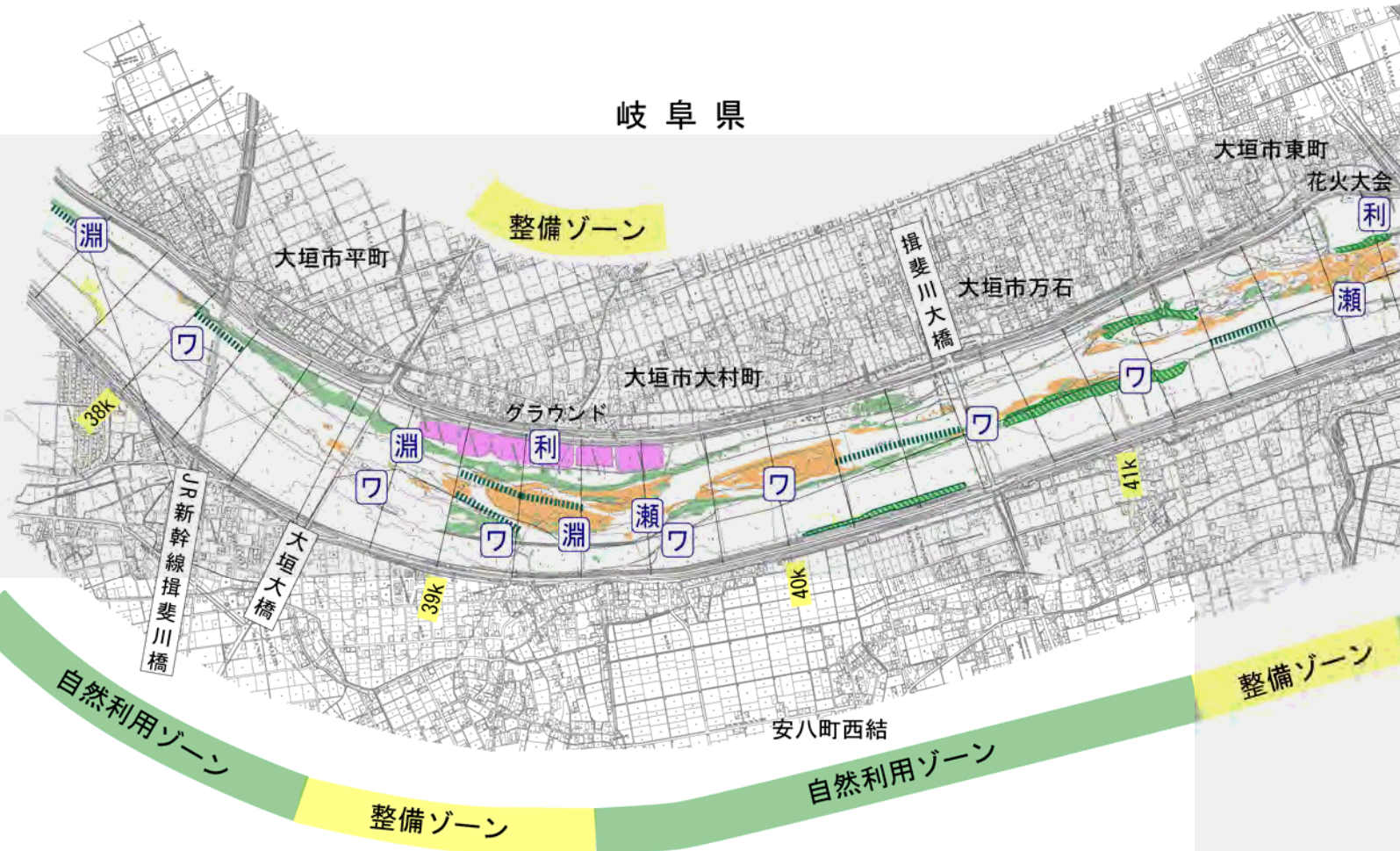
■河川環境の整備と保全

- ワンド等水際湿地の再生
- 砂礫河原の再生
- ヨシ原の再生
- 干潟の再生
- 支川の緩流域環境の再生
- 連続性の確保(魚道の設置、改善)
- 流水環境の確保
- 水辺プラザ、水辺の楽校の整備
- 拠点のネットワーク化


環境（揖斐川⑪）：37.6k～41.8k

ワンド等水際湿地、砂礫河原の保全・再生に努める区間

岐阜県



1 : 20,000



— 県・市町村界

※施行の場所については、今後の河川の状況等により変更が生じる場合がある。

■河川環境の現状

自然環境

- 瀨 瀨
- 淵 淵
- ワ ワンド
- 鳥 鳥類のねぐら等
- 外 外来種の侵入
- 砂礫河原
- ヨシ原
- 干潟
- 樹木群
- 魚付林

川と人とのふれあいの場

- 緑地、公園
- 国営公園
- 利 河川利用、水面利用
- 水 水辺プラザ、水辺の楽校
- 渡 渡し
- 歩 遊歩道、ジョギングコース
- サ サイクリングロード
- 名 名所、旧跡等
- 景 すぐれた景観

河川空間管理計画

- 自然利用ゾーン
- 整備ゾーン
- 歴史ゾーン
- 景観ゾーン

水質

- 浄 河川浄化施設

■河川の整備の実施

河川工事及び河川の維持

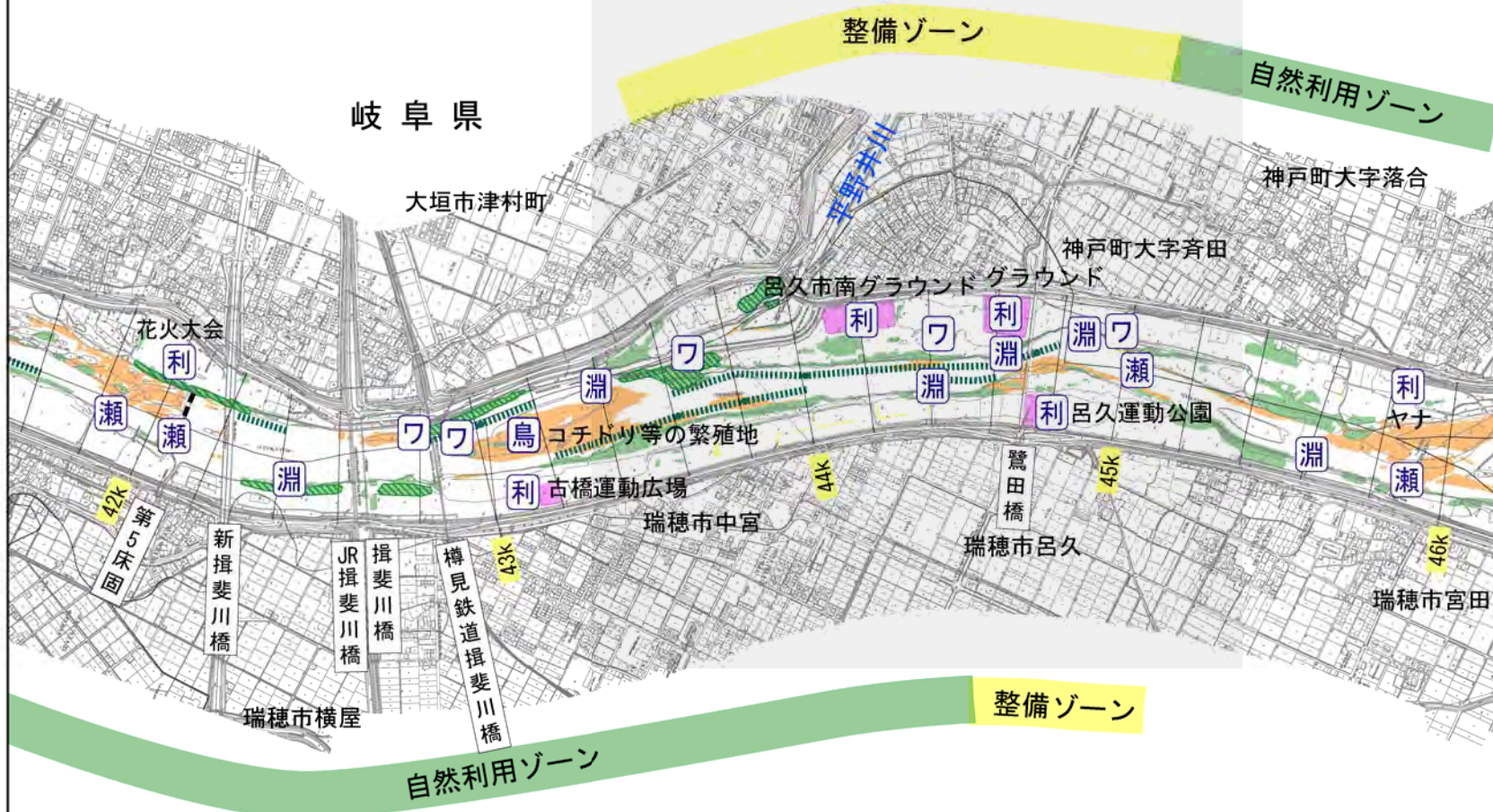
- 河道掘削
- 樹木伐開
- 高水敷整備

■河川環境の整備と保全

- ワ ワンド等水際湿地の再生
- 砂 砂礫河原の再生
- ヨ ヨシ原の再生
- 干 干潟の再生
- 支 支川の緩流域環境の再生
- 連 連続性の確保(魚道の設置、改善)
- 流 流水環境の確保
- 水 水辺プラザ、水辺の楽校の整備
- 網 拠点のネットワーク化

環境（揖斐川⑫）：41.6k～46.0k

ワンド等水際湿地、砂礫河原の保全・再生に努める区間



河川環境の現状

自然環境

- 瀨 瀨
- 淵 淵
- ワ ワンド
- 鳥 鳥類のねぐら等
- 外 外来種の侵入
- 砂礫河原
- ヨシ原
- 干潟
- 樹木群
- 魚付林

川と人とのふれあいの場

- 緑地、公園
- 国営公園
- 利 河川利用、水面利用
- 水 水辺プラザ、水辺の楽校
- 渡 渡し
- 歩 遊歩道、ジョギングコース
- サ サイクリングロード
- 名 名所、旧跡等
- 景 すぐれた景観

河川空間管理計画

- 自然利用ゾーン
- 整備ゾーン
- 歴史ゾーン
- 景観ゾーン

水質

- 河川浄化施設

河川の整備の実施

河川工事及び河川の維持

- 河道掘削
- 樹木伐開
- 高水敷整備


河川環境の整備と保全

- ワンド等水際湿地の再生
- 砂礫河原の再生
- ヨシ原の再生
- 干潟の再生
- 支川の緩流域環境の再生
- 連続性の確保(魚道の設置、改善)
- 流水環境の確保
- 水辺プラザ、水辺の楽校の整備
- 拠点のネットワーク化



1 : 20,000

0km 0.5km 1km

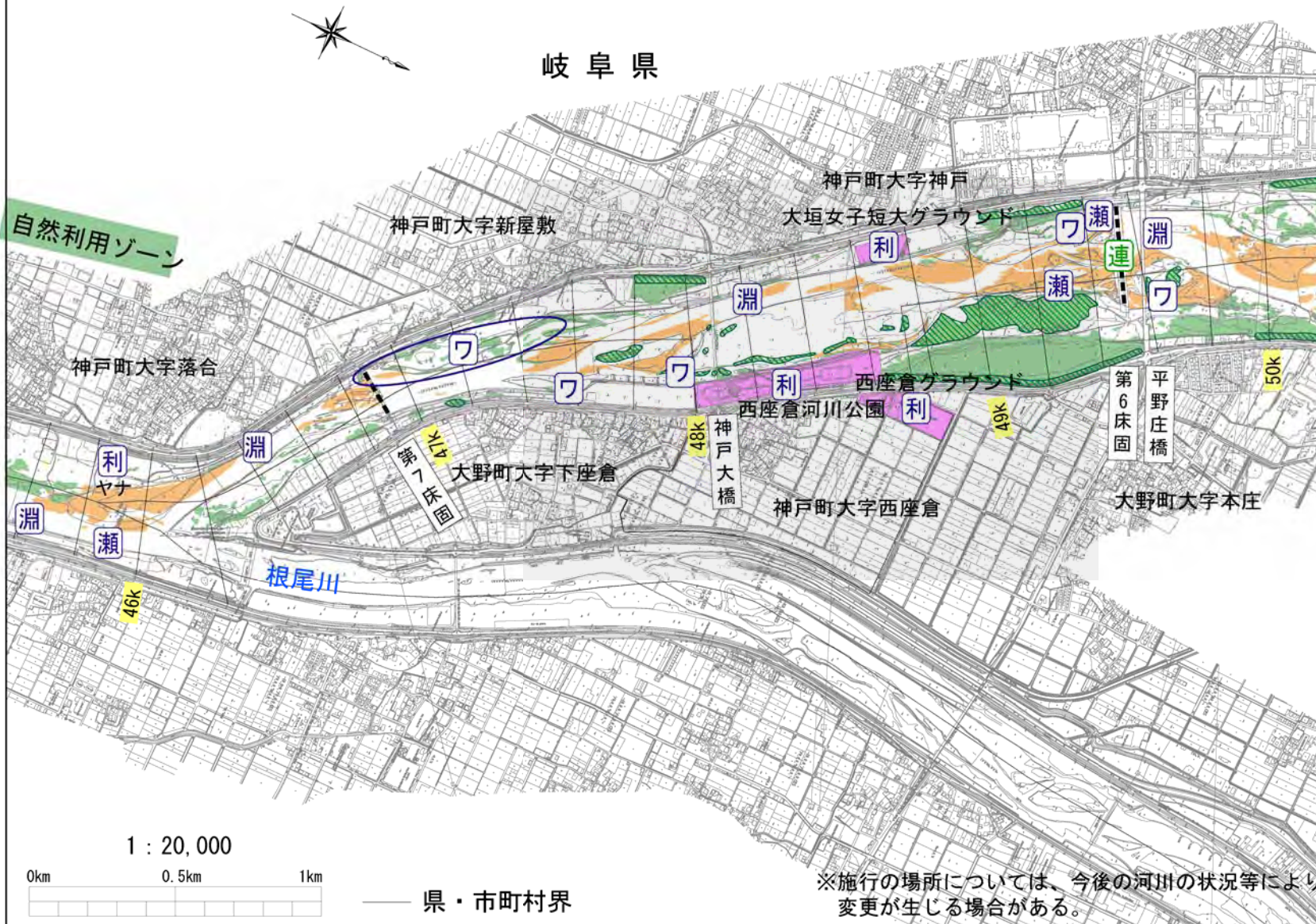


— 県・市町村界

※施行の場所については、今後の河川の状況等により変更が生じる場合がある。

環境（揖斐川⑬：45.6k～50.0k）

ワンド等水際湿地、砂礫河原の保全・再生に努める区間



- 河川環境の現状
- 自然環境
 - 瀨 瀨
 - 淵 淵
 - ワンド ワンド
 - 鳥 鳥類のねぐら等
 - 外 外来種の侵入
 - 砂礫河原
 - ヨシ原
 - 干潟
 - 樹木群
 - 魚付林
- 川と人とのふれあいの場
 - 緑地、公園
 - 国営公園
 - 利 河川利用、水面利用
 - 水 水辺プラザ、水辺の楽校
 - 渡 渡し
 - 歩 遊歩道、ジョギングコース
 - サ サイクリングロード
 - 名 名所、旧跡等
 - 景 すぐれた景観
- 河川空間管理計画
 - 自然利用ゾーン
 - 整備ゾーン
 - 歴史ゾーン
 - 景観ゾーン
- 水質
 - 浄 河川浄化施設
- 河川の整備の実施
- 河川工事及び河川の維持
 - 河道掘削
 - 樹木伐開
 - 高水敷整備
- 河川環境の整備と保全
 - ワンド等水際湿地の再生
 - 砂礫河原の再生
 - ヨシ原の再生
 - 干潟の再生
 - 支川の緩流域環境の再生
 - 連続性の確保(魚道の設置、改善)
 - 流水環境の確保
 - 水辺プラザ、水辺の楽校の整備
 - 拠点のネットワーク化

※施行の場所については、今後の河川の状況等により変更が生じる場合がある。


環境（揖斐川⑭：49.8k～54.0k）

ワンド等水際湿地、砂礫河原の保全・再生に努める区間

岐阜県



1 : 20,000



— 県・市町村界

※施行の場所については、今後の河川の状況等により変更が生じる場合がある。

■河川環境の現状

自然環境

- 瀨 瀨
- 淵 淵
- ワ ワンド
- 鳥 鳥類のねぐら等
- 外 外来種の侵入
- 砂礫河原
- ヨシ原
- 干潟
- 樹木群
- 魚付林

川と人とのふれあいの場

- 緑地、公園
- 河川利用、水面利用
- 水辺プラザ、水辺の楽校
- 渡し
- 遊歩道、ジョギングコース
- サイクリングロード
- 名所、旧跡等
- すぐれた景観
- 国営公園

河川空間管理計画

- 自然利用ゾーン
- 整備ゾーン
- 歴史ゾーン
- 景観ゾーン

水質

- 河川浄化施設

■河川の整備の実施

河川工事及び河川の維持

- 河道掘削
- 樹木伐開
- 高水敷整備

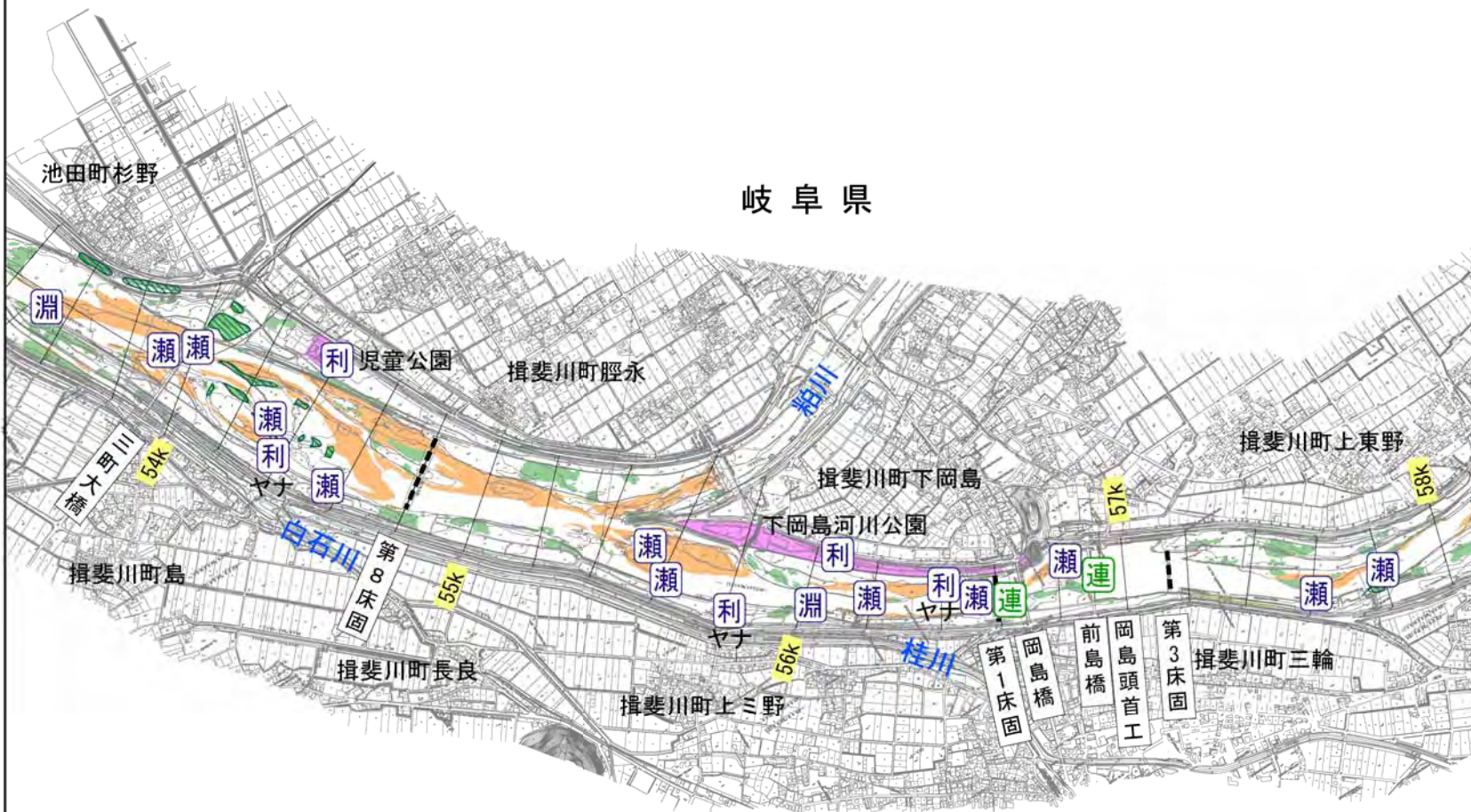
■河川環境の整備と保全

- ワンド等水際湿地の再生
- 砂礫河原の再生
- ヨシ原の再生
- 干潟の再生
- 支川の緩流域環境の再生
- 連続性の確保(魚道の設置、改善)
- 流水環境の確保
- 水辺プラザ、水辺の楽校の整備
- 拠点のネットワーク化

環境（揖斐川⑮：53.6k～58.0k）

ワンド等水際湿地、砂礫河原の保全・再生に努める区間

岐阜県



河川環境の現状

自然環境

- 瀨 瀨
- 淵 淵
- ワンド ワンド
- 鳥 鳥類のねぐら等
- 外 外来種の侵入
- 砂礫河原
- ヨシ原
- 干潟
- 樹木群
- 魚付林

川と人とのふれあいの場

- 緑地、公園
- 河川利用、水面利用
- 水辺プラザ、水辺の楽校
- 渡し
- 遊歩道、ジョギングコース
- サイクリングロード
- 名所、旧跡等
- すぐれた景観
- 国営公園

河川空間管理計画

- 自然利用ゾーン
- 整備ゾーン
- 歴史ゾーン
- 景観ゾーン

水質

- 河川浄化施設

河川の整備の実施

河川工事及び河川の維持

- 河道掘削
- 樹木伐開
- 高水敷整備

河川環境の整備と保全

- ワンド等水際湿地の再生
- 砂礫河原の再生
- ヨシ原の再生
- 干潟の再生
- 支川の緩流域環境の再生
- 連続性の確保(魚道の設置、改善)
- 流水環境の確保
- 水辺プラザ、水辺の楽校の整備
- 拠点のネットワーク化

※施行の場所については、今後の河川の状況等により変更が生じる場合がある。


環境（揖斐川⑬：57.2k～61.0k）

ワンド等水際湿地、砂礫河原の保全・再生に努める区間

岐阜県



1 : 20,000



— 県・市町村界

※施行の場所については、今後の河川の状況等により変更が生じる場合がある。

河川環境の現状

自然環境

- 瀬 瀬
- 淵 淵
- ワンド ワンド
- 鳥 鳥類のねぐら等
- 外 外来種の侵入
- 砂礫河原
- ヨシ原
- 干潟
- 樹木群
- 魚付林

川と人とのふれあいの場

- 緑地、公園
- 河川利用、水面利用
- 水辺プラザ、水辺の楽校
- 渡し
- 遊歩道、ジョギングコース
- サイクリングロード
- 名所、旧跡等
- すぐれた景観
- 国営公園

河川空間管理計画

- 自然利用ゾーン
- 整備ゾーン
- 歴史ゾーン
- 景観ゾーン

水質

- 河川浄化施設

河川の整備の実施

河川工事及び河川の維持

- 河道掘削
- 樹木伐開
- 高水敷整備

河川環境の整備と保全

- ワンド等水際湿地の再生
- 砂礫河原の再生
- ヨシ原の再生
- 干潟の再生
- 支川の緩流域環境の再生
- 連続性の確保(魚道の設置、改善)
- 流水環境の確保
- 水辺プラザ、水辺の楽校の整備
- 拠点のネットワーク化


環境(多度・肱江川: 0.0k~2.0k)

緩流域環境の保全・再生に努める区間

三重県



1 : 20,000



— 県・市町村界

※施行の場所については、今後の河川の状況等により変更が生じる場合がある。

河川環境の現状

自然環境

- 瀬 瀬
- 淵 淵
- ワ ワンド
- 鳥 鳥類のねぐら等
- 外 外来種の侵入
- 砂礫河原
- ヨシ原
- 干潟
- 樹木群
- 魚付林

川と人とのふれあいの場

- 緑地、公園
- 河川利用、水面利用
- 水辺プラザ、水辺の楽校
- 渡し
- 遊歩道、ジョギングコース
- サイクリングロード
- 名所、旧跡等
- すぐれた景観
- 国営公園

河川空間管理計画

- 自然利用ゾーン
- 整備ゾーン
- 歴史ゾーン
- 景観ゾーン

水質

- 河川浄化施設

河川の整備の実施

河川工事及び河川の維持

- 河道掘削
- 樹木伐開
- 高水敷整備

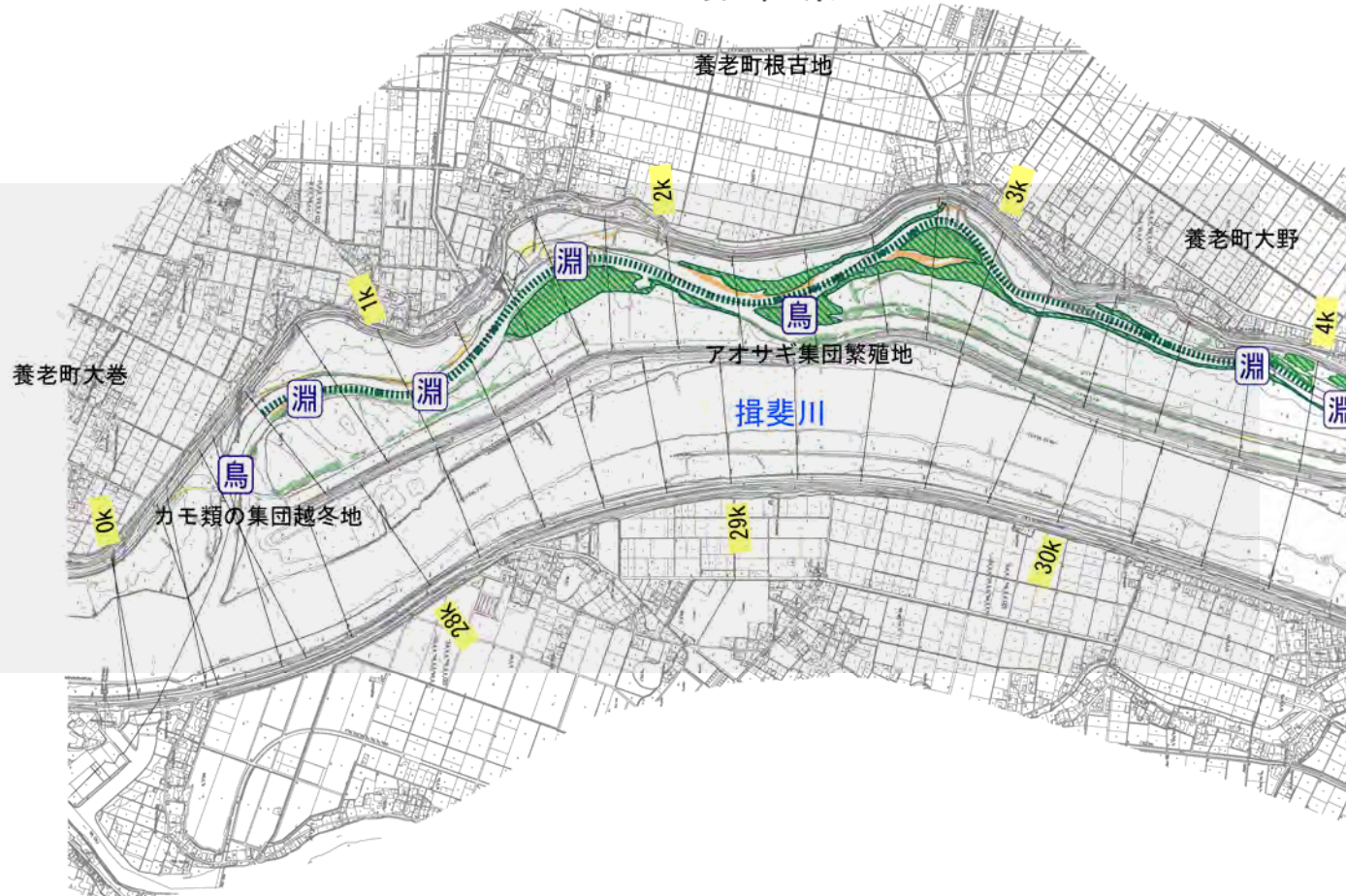
河川環境の整備と保全

- ワンド等水際湿地の再生
- 砂礫河原の再生
- ヨシ原の再生
- 干潟の再生
- 支川の緩流域環境の再生
- 連続性の確保(魚道の設置、改善)
- 流水環境の確保
- 水辺プラザ、水辺の楽校の整備
- 拠点のネットワーク化


環境（牧田川①：0.0k～4.0k）

緩流域環境の保全・再生に努める区間

岐阜県



1 : 20,000



— 県・市町村界

※施行の場所については、今後の河川の状況等により変更が生じる場合がある。

河川環境の現状

自然環境

- 淵 瀨
- 淵 淵
- ワ ワンド
- 鳥 鳥類のねぐら等
- 外 外来種の侵入
- 砂礫河原
- ヨシ原
- 干潟
- 樹木群
- 魚付林

川と人とのふれあいの場

- 緑地、公園
- 国営公園
- 利 河川利用、水面利用
- 水 水辺プラザ、水辺の楽校
- 渡 渡し
- 歩 遊歩道、ジョギングコース
- サ サイクリングロード
- 名 名所、旧跡等
- 景 すぐれた景観

河川空間管理計画

- 自然利用ゾーン
- 整備ゾーン
- 歴史ゾーン
- 景観ゾーン

水質

- 浄 河川浄化施設

河川の整備の実施

河川工事及び河川の維持

- 河道掘削
- 樹木伐開
- 高水敷整備

河川環境の整備と保全

- ワ ワンド等水際湿地の再生
- 砂 砂礫河原の再生
- ヨ ヨシ原の再生
- 干 干潟の再生
- 支 支川の緩流域環境の再生
- 連 連続性の確保(魚道の設置、改善)
- 流 流水環境の確保
- 水 水辺プラザ、水辺の楽校の整備
- ネ 拠点のネットワーク化

環境（牧田川②：3.8k～8.8k）

湧水環境の保全・再生に努める区間

養老町高田



■河川環境の現状

自然環境

- 瀨 瀨
- 淵 淵
- ワ ワンド
- 鳥 鳥類のねぐら等
- 外 外来種の侵入
- 砂礫河原
- ヨシ原
- 干潟
- 樹木群
- 魚付林

川と人とのふれあいの場

- 緑地、公園
- 国営公園
- 利 河川利用、水面利用
- 水 水辺プラザ、水辺の楽校
- 渡 渡し
- 歩 遊歩道、ジョギングコース
- サイ クリングロード
- 名 名所、旧跡等
- 景 すぐれた景観

河川空間管理計画

- 自然利用ゾーン
- 整備ゾーン
- 歴史ゾーン
- 景観ゾーン

水質

- 河川浄化施設

■河川の整備の実施

河川工事及び河川の維持

- 河道掘削
- 樹木伐開
- 高水敷整備

■河川環境の整備と保全

- ワンド等水際湿地の再生
- 砂礫河原の再生
- ヨシ原の再生
- 干潟の再生
- 支川の緩流域環境の再生
- 連続性の確保（魚道の設置、改善）
- 流水環境の確保
- 水辺プラザ、水辺の楽校の整備
- 拠点のネットワーク化

※施行の場所については、今後の河川の状況等により変更が生じる場合がある。

環境（牧田川③）：8.8k～13.2k

湧水環境の保全・再生に努める区間



河川環境の現状

自然環境

- 瀨 瀨
- 淵 淵
- ワンド ワンド
- 鳥類のねぐら等 鳥類のねぐら等
- 外来種の侵入 外来種の侵入
- 砂礫河原 砂礫河原
- ヨシ原 ヨシ原
- 干潟 干潟
- 樹木群 樹木群
- 魚付林 魚付林

川と人とのふれあいの場

- 緑地、公園
- 河川利用、水面利用
- 水辺プラザ、水辺の楽校
- 渡し
- 遊歩道、ジョギングコース
- サイクリングロード
- 名所、旧跡等
- すぐれた景観
- 国営公園

河川空間管理計画

- 自然利用ゾーン
- 整備ゾーン
- 歴史ゾーン
- 景観ゾーン

水質

- 河川浄化施設

河川の整備の実施


河川工事及び河川の維持

- 河道掘削
- 樹木伐開
- 高水敷整備

河川環境の整備と保全

- ワンド等水際湿地の再生
- 砂礫河原の再生
- ヨシ原の再生
- 干潟の再生
- 支川の緩流域環境の再生
- 連続性の確保(魚道の設置、改善)
- 流水環境の確保
- 水辺プラザ、水辺の楽校の整備
- 拠点のネットワーク化

1 : 20,000



— 県・市町村界


※施行の場所については、今後の河川の状況等により変更が生じる場合がある。

環境（牧田川④）：12.0k～15.8k

湧水環境の保全・再生に努める区間



1 : 20,000



— 県・市町村界

※施行の場所については、今後の河川の状態等により変更が生じる場合がある。

■河川環境の現状

自然環境

- 瀬 瀬
- 淵 淵
- ワ ワンド
- 鳥 鳥類のねぐら等
- 外 外来種の侵入
- 砂礫河原
- ヨシ原
- 干潟
- 樹木群
- 魚付林

川と人とのふれあいの場

- 利 河川利用、水面利用
- 水 水辺プラザ、水辺の楽校
- 渡 渡し
- 歩 遊歩道、ジョギングコース
- サ サイクリングロード
- 名 名所、旧跡等
- 景 すぐれた景観
- 緑地、公園
- 国営公園

河川空間管理計画

- 自然利用ゾーン
- 整備ゾーン
- 歴史ゾーン
- 景観ゾーン

水質

- 浄 河川浄化施設

■河川の整備の実施

河川工事及び河川の維持


- 河道掘削
- 樹木伐開
- 高水敷整備

■河川環境の整備と保全

- ワ ワンド等水際湿地の再生
- 砂 砂礫河原の再生
- ヨ ヨシ原の再生
- 干 干潟の再生
- 支 支川の緩流域環境の再生
- 連 連続性の確保(魚道の設置、改善)
- 流 流水環境の確保
- 水 水辺プラザ、水辺の楽校の整備
- 木 拠点のネットワーク化

環境（杭瀬川①：0.0k～4.4k）

緩流域環境の保全・再生に努める区間



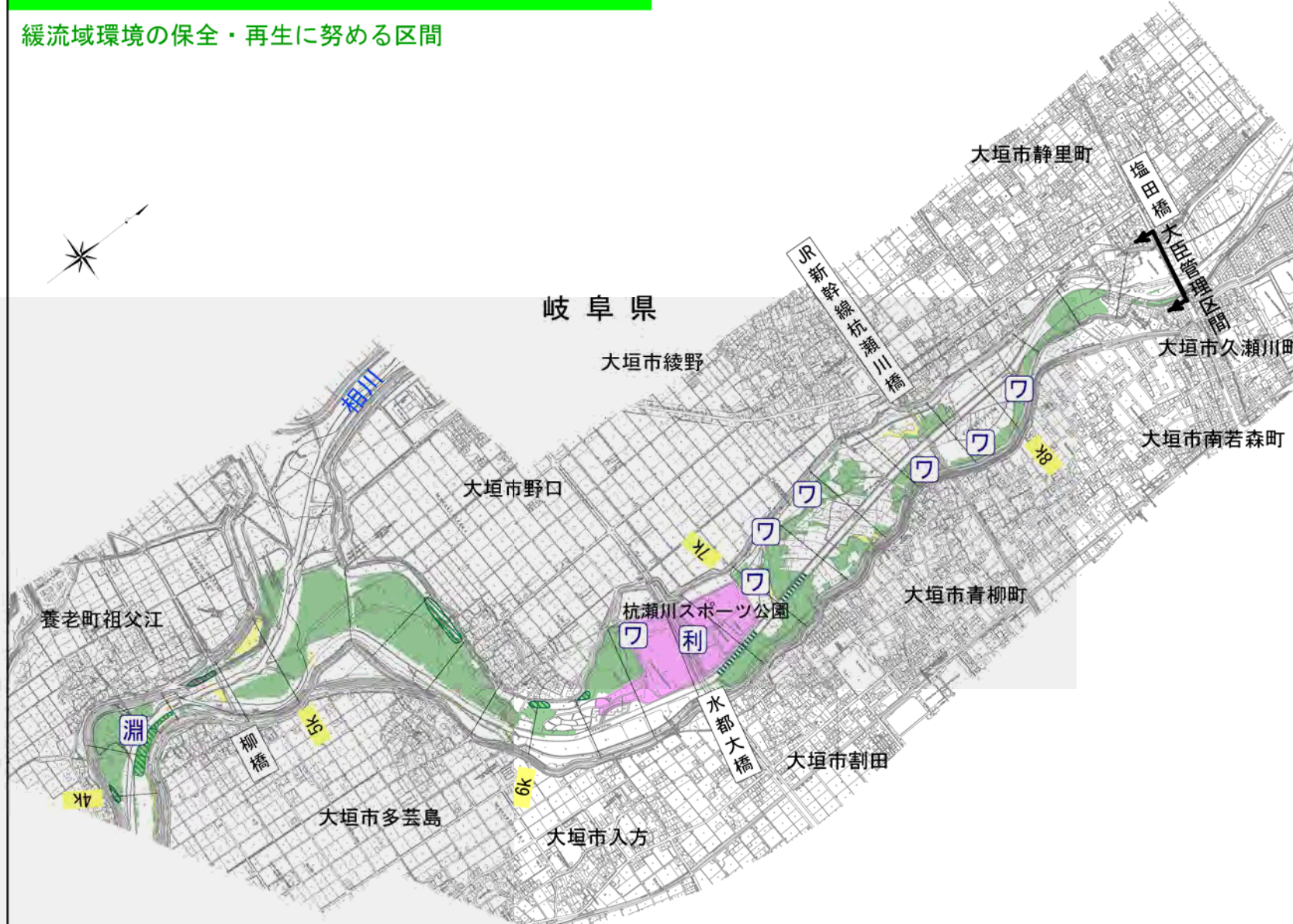
— 県・市町村界

※施行の場所については、今後の河川の状況等により変更が生じる場合がある。

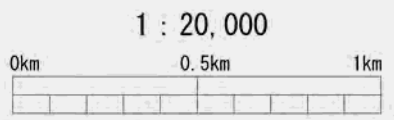
- 河川環境の現状
- 自然環境
 - 瀨 瀨
 - 淵 淵
 - ワ ワンド
 - 鳥 鳥類のねぐら等
 - 外 外来種の侵入
 - 砂礫河原
 - ヨシ原
 - 干潟
 - 樹木群
 - 魚付林
- 川と人とのふれあいの場
 - 緑地、公園
 - 河川利用、水面利用
 - 水辺プラザ、水辺の楽校
 - 渡し
 - 遊歩道、ジョギングコース
 - サイクリングロード
 - 名所、旧跡等
 - すぐれた景観
 - 国営公園
- 河川空間管理計画
 - 自然利用ゾーン
 - 整備ゾーン
 - 歴史ゾーン
 - 景観ゾーン
- 水質
 - 河川浄化施設
- 河川の整備の実施
- 河川工事及び河川の維持
 - 河道掘削
 - 樹木伐開
 - 高水敷整備
- 河川環境の整備と保全
 - ワンド等水際湿地の再生
 - 砂礫河原の再生
 - ヨシ原の再生
 - 干潟の再生
 - 支川の緩流域環境の再生
 - 連続性の確保(魚道の設置、改善)
 - 流水環境の確保
 - 水辺プラザ、水辺の楽校の整備
 - 拠点のネットワーク化

環境（杭瀬川②：4.0k～8.8k）

緩流域環境の保全・再生に努める区間



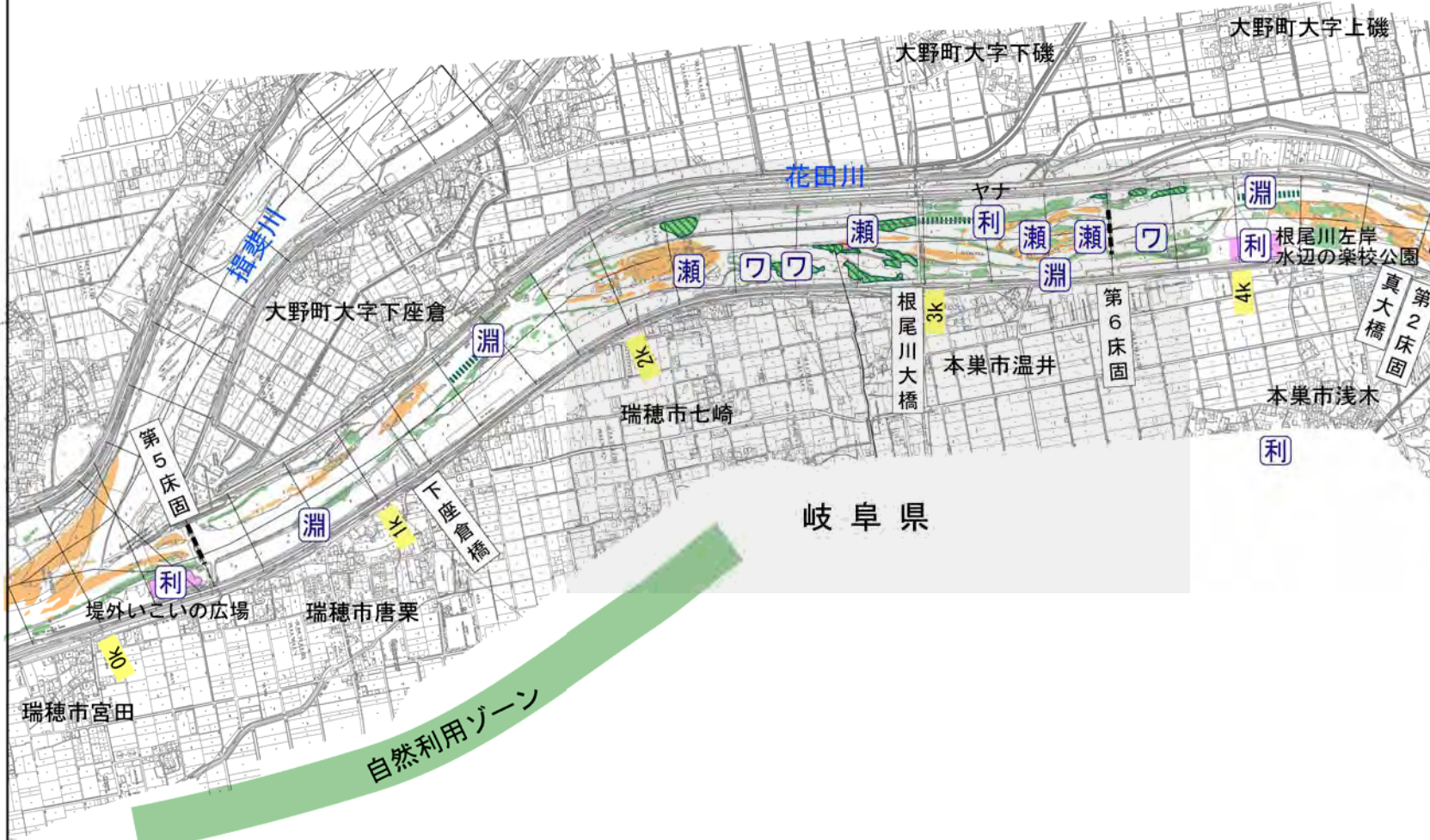
- 河川環境の現状
- 自然環境
 - 瀨 瀨
 - 淵 淵
 - ワ ワンド
 - 鳥 鳥類のねぐら等
 - 外 外来種の侵入
 - 砂礫河原
 - ヨシ原
 - 干潟
 - 樹木群
 - ||||| 魚付林
- 川と人とのふれあいの場
 - 緑地、公園
 - 国営公園
 - 利 河川利用、水面利用
 - 水 水辺プラザ、水辺の楽校
 - 渡 渡し
 - 歩 遊歩道、ジョギングコース
 - サイ サイクリングロード
 - 名 名所、旧跡等
 - 景 すぐれた景観
- 河川空間管理計画
 - 自然利用ゾーン
 - 整備ゾーン
 - 歴史ゾーン
 - 景観ゾーン
- 水質
 - 浄 河川浄化施設
- 河川の整備の実施
- 河川工事及び河川の維持
 - ||||| 河道掘削
 - ||||| 樹木伐開
 - ||||| 高水敷整備
- 河川環境の整備と保全
 - ワ ワンド等水際湿地の再生
 - 砂 砂礫河原の再生
 - ヨ ヨシ原の再生
 - 干 干潟の再生
 - 支 支川の緩流域環境の再生
 - 連 連続性の確保（魚道の設置、改善）
 - 流 流水環境の確保
 - 水 水辺プラザ、水辺の楽校の整備
 - ネ 拠点のネットワーク化




※施行の場所については、今後の河川の状況等により変更が生じる場合がある。

環境（根尾川①：0.0k～4.6k）

ワンド等水際湿地、砂礫河原の保全・再生に努める区間



1 : 20,000



— 県・市町村界

岐阜県

※施行の場所については、今後の河川の状況等により変更が生じる場合がある。

■河川環境の現状

自然環境

- 瀨 瀨
- 淵 淵
- ワ ワンド
- 鳥 鳥類のねぐら等
- 外 外来種の侵入
- 砂礫河原
- ヨシ原
- 干潟
- 樹木群
- 魚付林

川と人とのふれあいの場

- 緑地、公園
- 国営公園
- 利 河川利用、水面利用
- 水 水辺プラザ、水辺の楽校
- 渡 渡し
- 歩 遊歩道、ジョギングコース
- サ サイクリングロード
- 名 名所、旧跡等
- 景 すぐれた景観

河川空間管理計画

- 自然利用ゾーン
- 整備ゾーン
- 歴史ゾーン
- 景観ゾーン

水質

- 浄 河川浄化施設

■河川の整備の実施

河川工事及び河川の維持

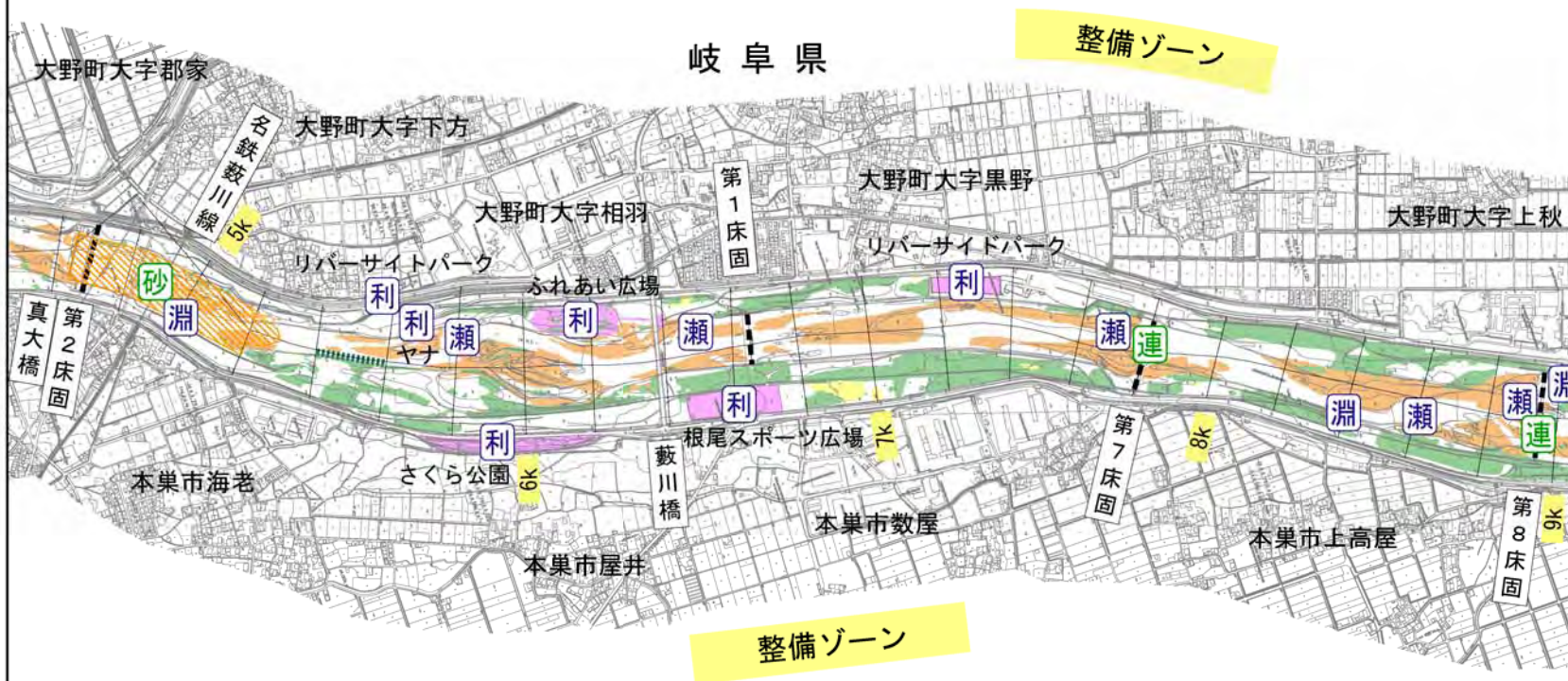
- 河道掘削
- 樹木伐開
- 高水敷整備

■河川環境の整備と保全


- ワ ワンド等水際湿地の再生
- 砂 砂礫河原の再生
- ヨ ヨシ原の再生
- 干 干潟の再生
- 支 支川の緩流域環境の再生
- 連 連続性の確保（魚道の設置、改善）
- 流 流水環境の確保
- 水 水辺プラザ、水辺の楽校の整備
- ネ 拠点のネットワーク化

環境（根尾川②）： 4.6k～ 9.0k

ワンド等水際湿地、砂礫河原の保全・再生に努める区間



1 : 20,000



— 県・市町村界

※施行の場所については、今後の河川の状況等により変更が生じる場合がある。

■河川環境の現状

自然環境

- 瀨 瀨
- 淵 淵
- ワンド ワンド
- 鳥 鳥類のねぐら等
- 外 外来種の侵入
- 砂礫河原
- ヨシ原
- 干潟
- 樹木群
- 魚付林

川と人とのふれあいの場

- 緑地、公園
- 河川利用、水面利用
- 水辺プラザ、水辺の楽校
- 渡し
- 遊歩道、ジョギングコース
- サイクリングロード
- 名所、旧跡等
- すぐれた景観
- 国営公園

河川空間管理計画

- 自然利用ゾーン
- 整備ゾーン
- 歴史ゾーン
- 景観ゾーン

水質

- 河川浄化施設

■河川の整備の実施

河川工事及び河川の維持

- 河道掘削
- 樹木伐開
- 高水敷整備

■河川環境の整備と保全


- ワンド等水際湿地の再生
- 砂礫河原の再生
- ヨシ原の再生
- 干潟の再生
- 支川の緩流域環境の再生
- 連続性の確保(魚道の設置、改善)
- 流水環境の確保
- 水辺プラザ、水辺の楽校の整備
- 拠点のネットワーク化

環境（根尾川③）：7.6k~12.0k

ワンド等水際湿地、砂礫河原の保全・再生に努める区間



1 : 20,000



— 県・市町村界

※施行の場所については、今後の河川の状況等により変更が生じる場合がある。

■河川環境の現状

自然環境

- 瀨 瀨
- 淵 淵
- ワ ワンド
- 鳥 鳥類のねぐら等
- 外 外来種の侵入
- 砂礫河原
- ヨシ原
- 干潟
- 樹木群
- 魚付林

川と人とのふれあいの場

- 緑地、公園
- 河川利用、水面利用
- 水辺プラザ、水辺の楽校
- 渡し
- 遊歩道、ジョギングコース
- サイクリングロード
- 名所、旧跡等
- すぐれた景観
- 国営公園

河川空間管理計画

- 自然利用ゾーン
- 整備ゾーン
- 歴史ゾーン
- 景観ゾーン

水質

- 河川浄化施設

■河川の整備の実施

河川工事及び河川の維持

- 河道掘削
- 樹木伐開
- 高水敷整備

■河川環境の整備と保全

- ワンド等水際湿地の再生
- 砂礫河原の再生
- ヨシ原の再生
- 干潟の再生
- 支川の緩流域環境の再生
- 連続性の確保(魚道の設置、改善)
- 流水環境の確保
- 水辺プラザ、水辺の楽校の整備
- 拠点のネットワーク化