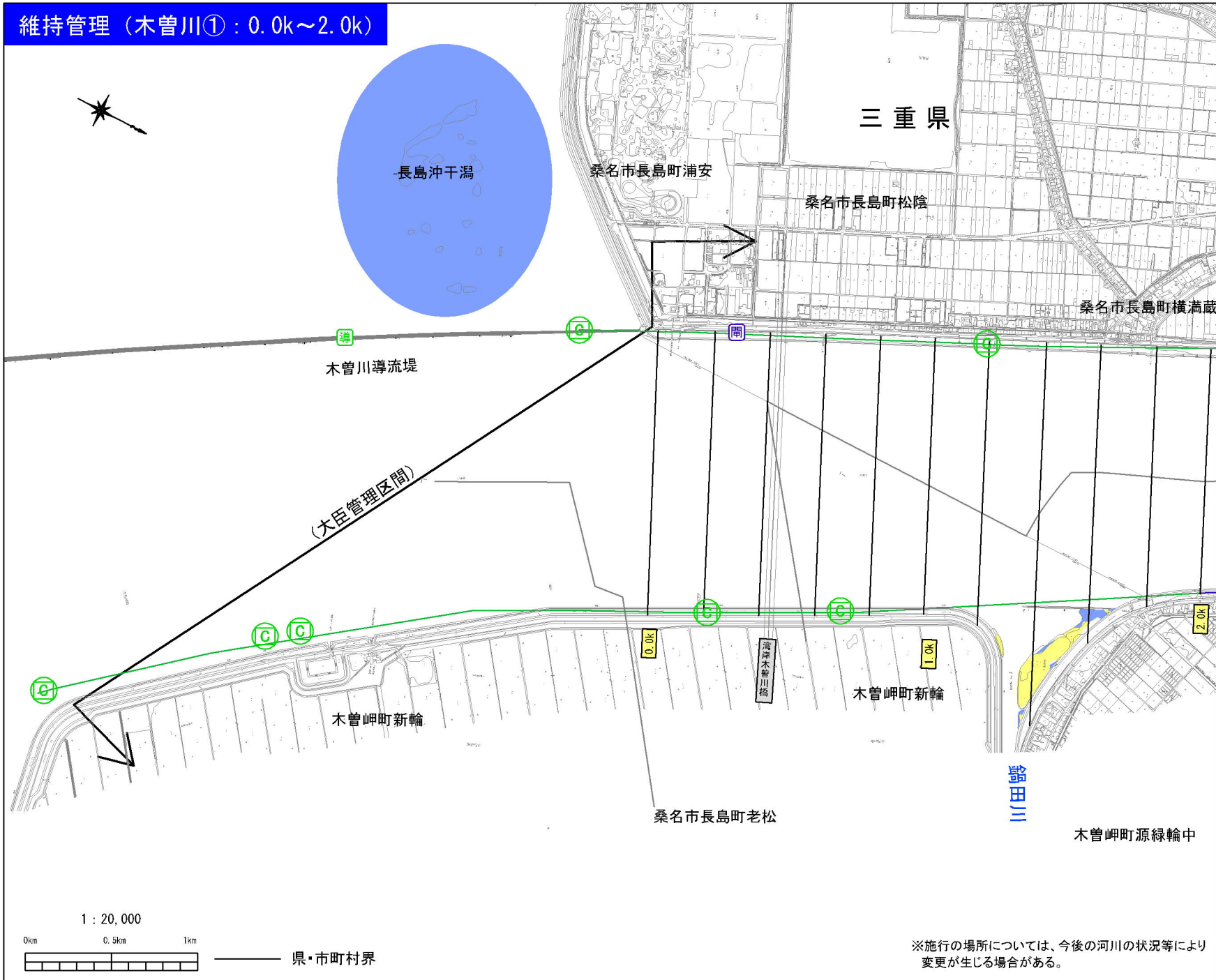


3. 河川の維持に関する事項

【木曾川】

※平面図は平成10年度、砂礫河原等の自然環境情報（自然環境の現状）は平成14年度作成の情報を用いて作成している
※平成31年3月時点で、整備が完了している施設を追加している

維持管理（木曾川①：0.0k～2.0k）



- 河川環境の現状
 - 自然環境
 - 砂礫河原
 - 樹木群
 - ヨシ原
 - 干潟
- 維持管理の現状
 - 主な河川維持管理機器
 - ST 河川防災ステーション
 - 防 水防拠点
 - C カメラ(CCTV)
 - 光ファイバー
 - 河川工作物の維持管理
 - 門 水門
 - 樋 樋門・樋管
 - 排 排水機場
 - 浄 河川浄化施設
 - 床 床止め
 - 閘 陸閘
 - 導 導流堤
- 河川の維持の実施
 - 主な河川維持管理機器
 - ST 河川防災ステーション
 - 防 水防拠点
 - C カメラ(CCTV) (計画)
 - 光ファイバー (計画)
 - 河川工作物
 - 門 水門
 - 樋 樋門・樋管
 - 排 排水機場
 - 浄 河川浄化施設
 - 床 床止め
 - 閘 陸閘
 - 導 導流堤
 - 樹木伐開
 - 樹木伐開

維持管理（木曾川②：1.8k～5.4k）




三重県

- 河川環境の現状
 - 自然環境
 - 砂礫河原
 - 樹木群
 - ヨシ原
 - 干潟
- 維持管理の現状
 - 主な河川維持管理機器
 - ST 河川防災ステーション
 - 防 水防拠点
 - C カメラ(CCTV)
 - 光ファイバー
 - 河川工作物の維持管理
 - 門 水門
 - 樋 樋門・樋管
 - 排 排水機場
 - 浄 河川浄化施設
 - 床 床止め
 - 閘 陸閘
 - 導 導流堤
- 河川の維持の実施
 - 主な河川維持管理機器
 - ST 河川防災ステーション
 - 防 水防拠点
 - C カメラ(CCTV) (計画)
 - 光ファイバー (計画)
 - 河川工作物
 - 門 水門
 - 樋 樋門・樋管
 - 排 排水機場
 - 浄 河川浄化施設
 - 床 床止め
 - 閘 陸閘
 - 導 導流堤
 - 樹木伐開
 - 樹木伐開

1 : 20,000

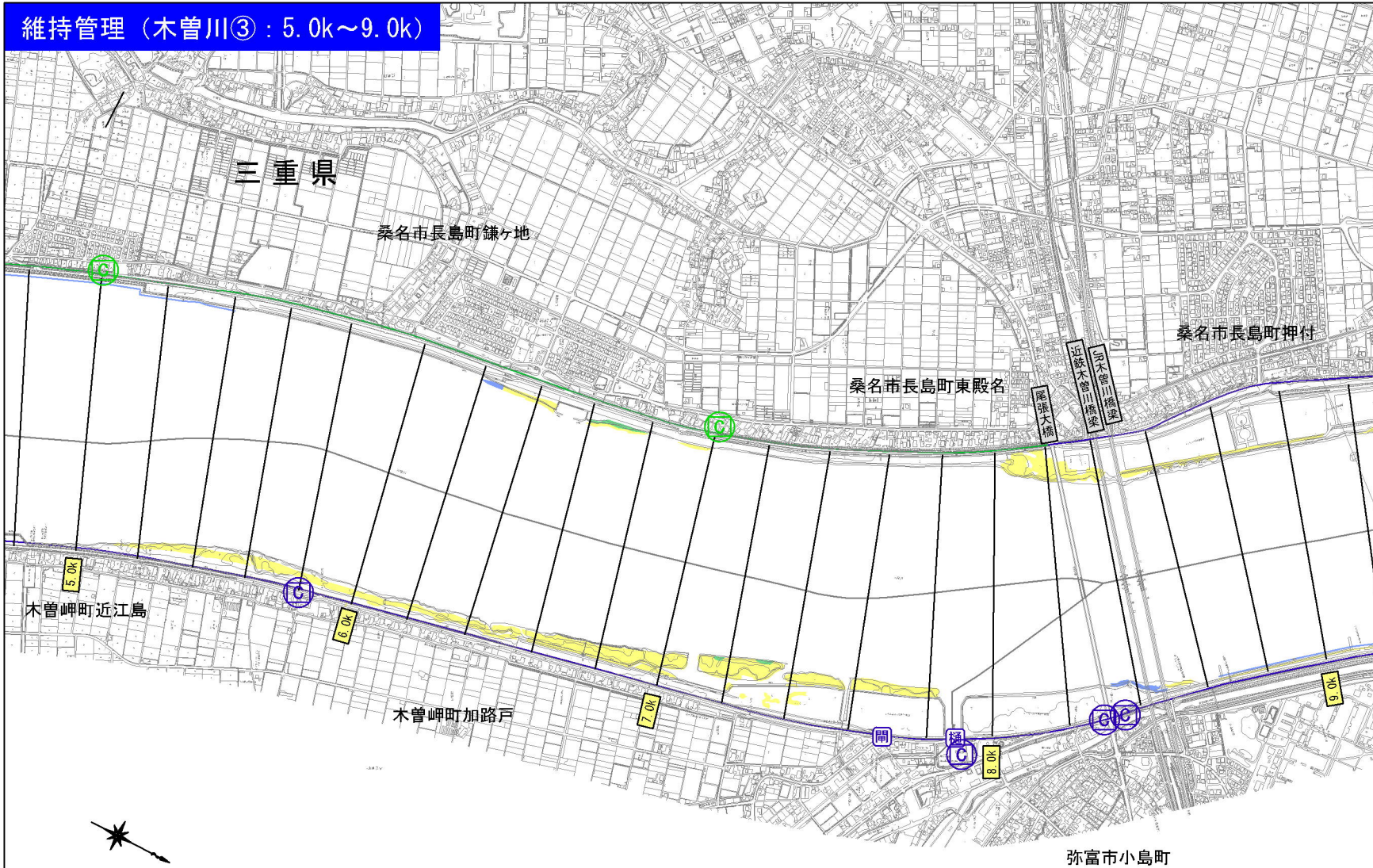
0km 0.5km 1km



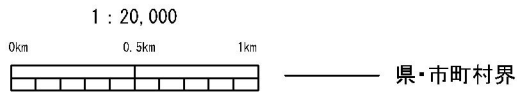
県・市町村界

※施行の場所については、今後の河川の状況等により変更が生じる場合がある。

維持管理（木曾川③：5.0k～9.0k）

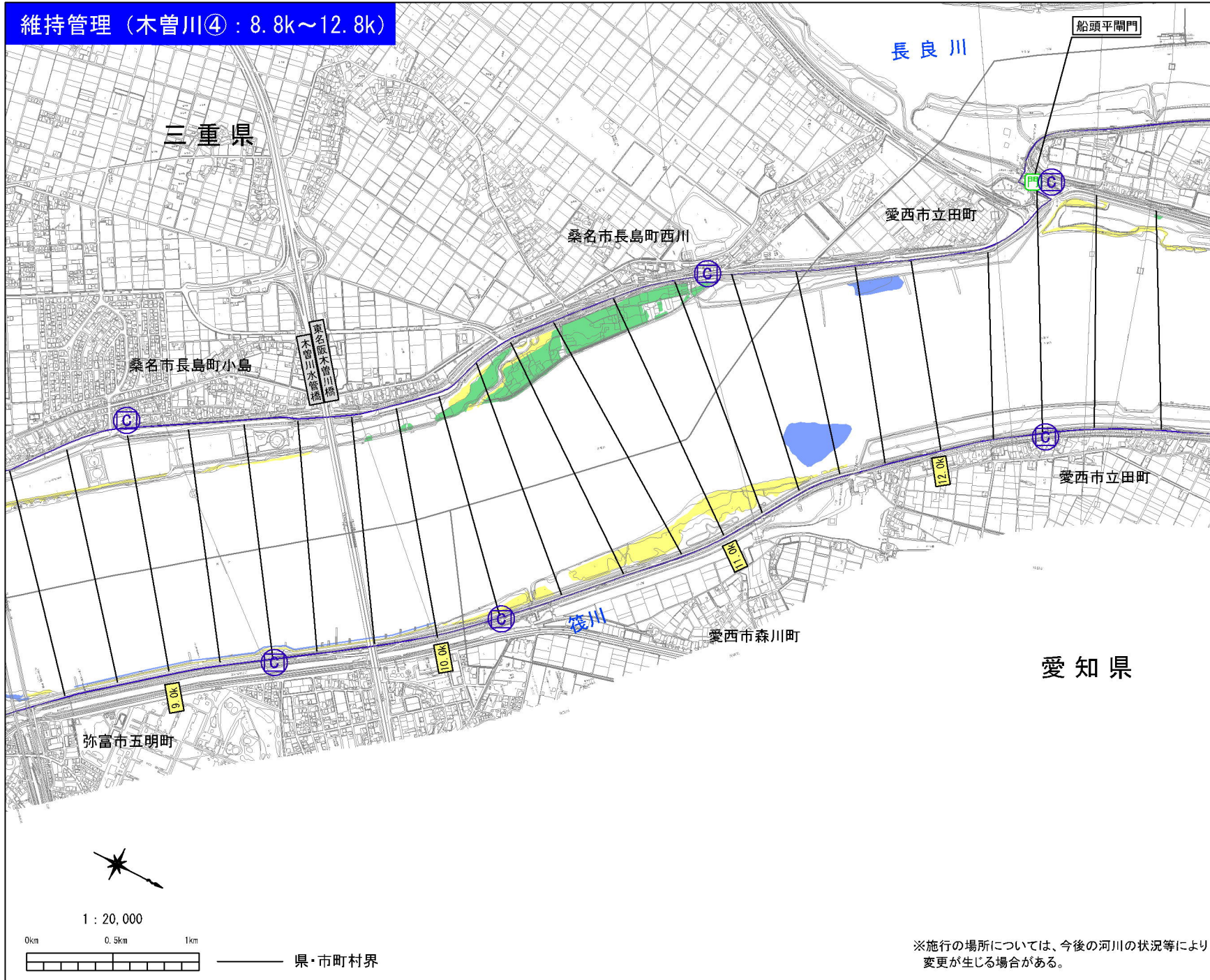


- 河川環境の現状
 - 自然環境
 - 砂礫河原
 - 樹木群
 - ヨシ原
 - 干潟
- 維持管理の現状
 - 主な河川維持管理機器
 - ST 河川防災ステーション
 - 防 水防拠点
 - C カメラ(CCTV)
 - 光ファイバー
 - 河川工作物の維持管理
 - 門 水門
 - 樋 樋門・樋管
 - 排 排水機場
 - 浄 河川浄化施設
 - 床 床止め
 - 閘 陸閘
 - 導 導流堤
- 河川の維持の実施
 - 主な河川維持管理機器
 - ST 河川防災ステーション
 - 防 水防拠点
 - C カメラ(CCTV) (計画)
 - 光ファイバー (計画)
 - 河川工作物
 - 門 水門
 - 樋 樋門・樋管
 - 排 排水機場
 - 浄 河川浄化施設
 - 床 床止め
 - 閘 陸閘
 - 導 導流堤
 - 樹木伐開
 - 樹木伐開



※施行の場所については、今後の河川の状況等により変更が生じる場合がある。


維持管理（木曾川④）：8.8k～12.8k



- 河川環境の現状
 - 自然環境
 - 砂礫河原
 - 樹木群
 - ヨシ原
 - 干潟
- 維持管理の現状
 - 主な河川維持管理機器
 - ST 河川防災ステーション
 - 防 水防拠点
 - C カメラ(CCTV)
 - 光ファイバー
 - 河川工作物の維持管理
 - 門 水門
 - 樋 樋門・樋管
 - 排 排水機場
 - 浄 河川浄化施設
 - 床 床止め
 - 閘 陸閘
 - 導 導流堤
- 河川の維持の実施
 - 主な河川維持管理機器
 - ST 河川防災ステーション
 - 防 水防拠点
 - C カメラ(CCTV) (計画)
 - 光ファイバー (計画)
 - 河川工作物
 - 門 水門
 - 樋 樋門・樋管
 - 排 排水機場
 - 浄 河川浄化施設
 - 床 床止め
 - 閘 陸閘
 - 導 導流堤
 - 樹木伐開
 - 樹木伐開

1 : 20,000

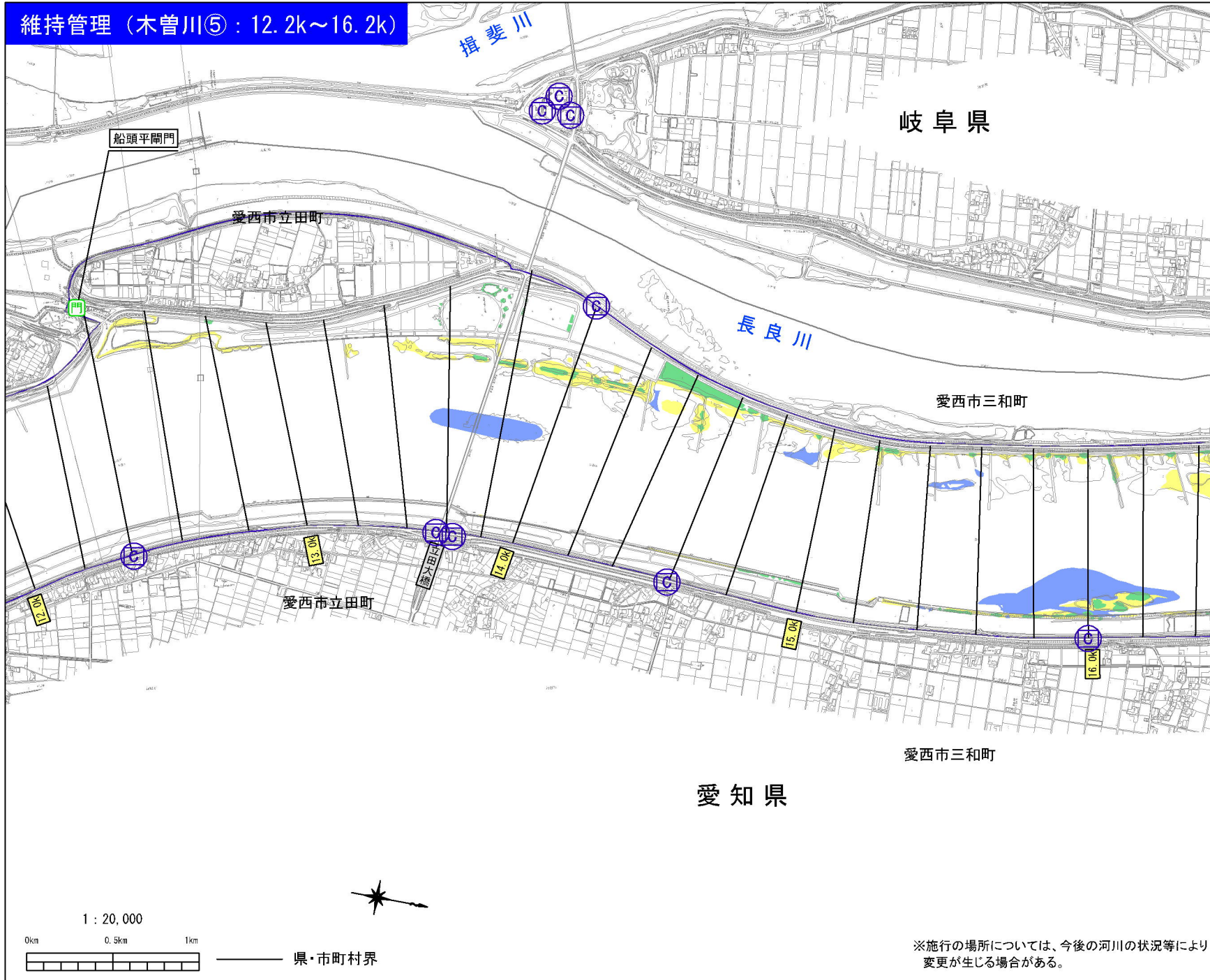
0km 0.5km 1km



県・市町村界

※施行の場所については、今後の河川の状況等により変更が生じる場合がある。

維持管理（木曽川⑤）：12.2k～16.2k



- 河川環境の現状
 - 自然環境
 - 砂礫河原
 - 樹木群
 - ヨシ原
 - 干潟
- 維持管理の現状
 - 主な河川維持管理機器
 - ST 河川防災ステーション
 - 防 水防拠点
 - C カメラ(CCTV)
 - 光ファイバー
 - 河川工作物の維持管理
 - 門 水門
 - 樋 樋門・樋管
 - 排 排水機場
 - 浄 河川浄化施設
 - 床 床止め
 - 閘 陸閘
 - 導 導流堤
- 河川の維持の実施
 - 主な河川維持管理機器
 - ST 河川防災ステーション
 - 防 水防拠点
 - C カメラ(CCTV) (計画)
 - 光ファイバー (計画)
 - 河川工作物
 - 門 水門
 - 樋 樋門・樋管
 - 排 排水機場
 - 浄 河川浄化施設
 - 床 床止め
 - 閘 陸閘
 - 導 導流堤
 - 樹木伐開
 - 樹木伐開

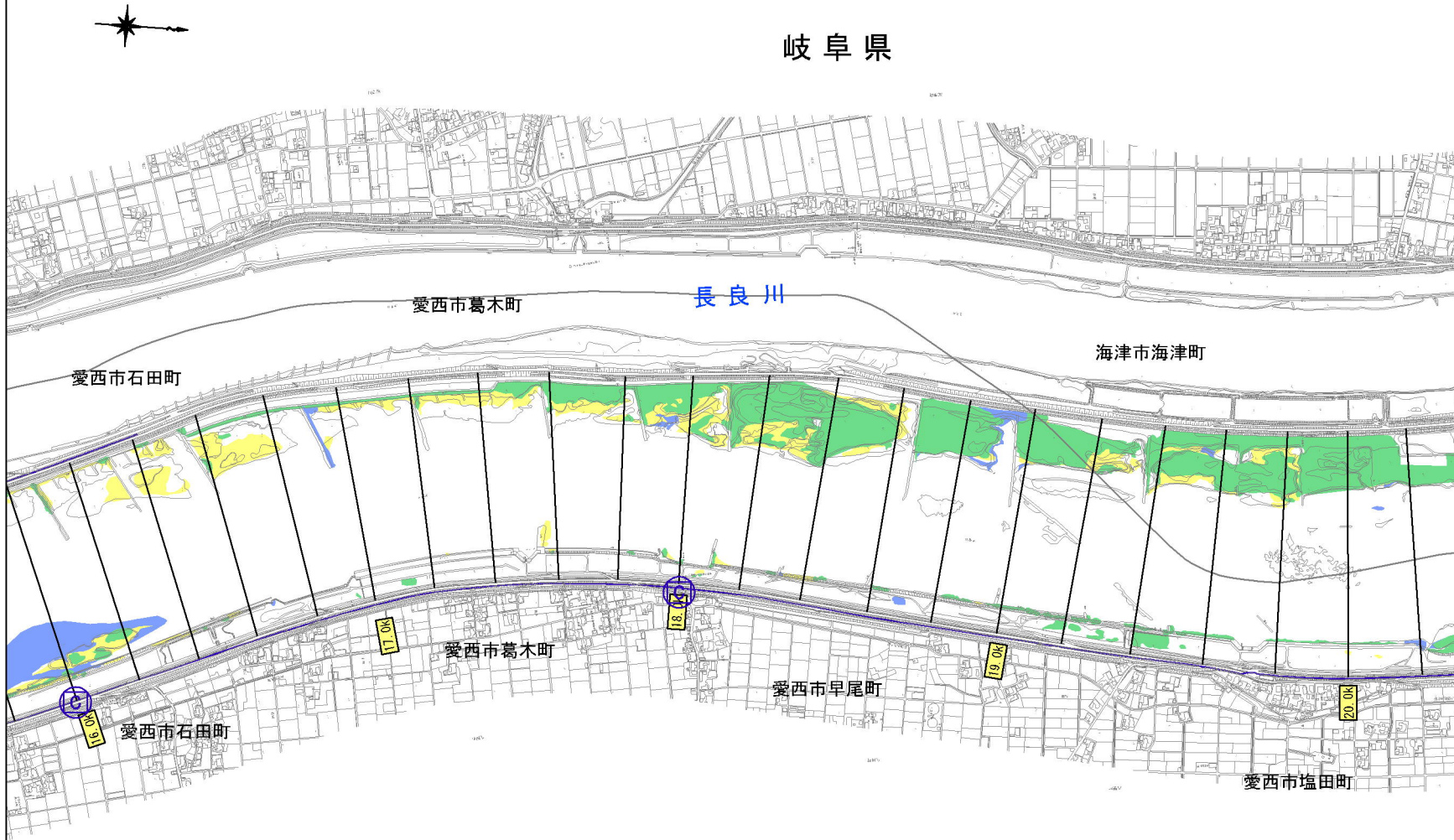
※施行の場所については、今後の河川の状況等により変更が生じる場合がある。

維持管理（木曾川⑥：16.0k～20.0k）

岐阜県

長良川

愛知県



■河川環境の現状

自然環境

- 砂礫河原
- 樹木群
- ヨシ原
- 干潟

■維持管理の現状

○主な河川維持管理機器

- ST 河川防災ステーション
- 防 水防拠点
- C カメラ(CCTV)
- 光ファイバー

○河川工作物の維持管理

- 門 水門
- 樋 樋門・樋管
- 排 排水機場
- 浄 河川浄化施設
- 床 床止め
- 閘 陸閘
- 導 導流堤

■河川の維持の実施

○主な河川維持管理機器

- ST 河川防災ステーション
- 防 水防拠点
- C カメラ(CCTV) (計画)
- 光ファイバー (計画)

○河川工作物

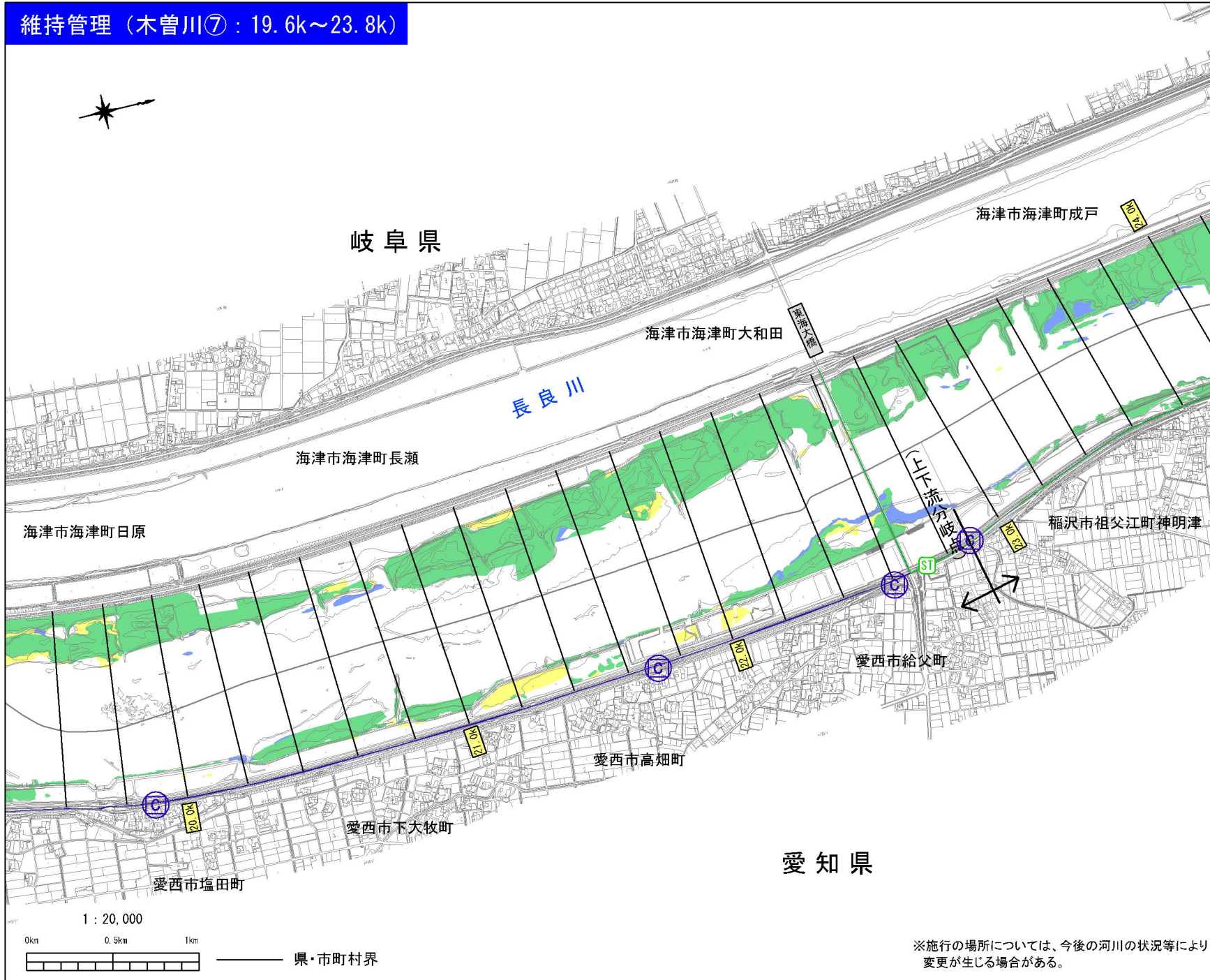
- 門 水門
- 樋 樋門・樋管
- 排 排水機場
- 浄 河川浄化施設
- 床 床止め
- 閘 陸閘
- 導 導流堤

○樹木伐開

- 樹木伐開

※施行の場所については、今後の河川の状況等により変更が生じる場合がある。

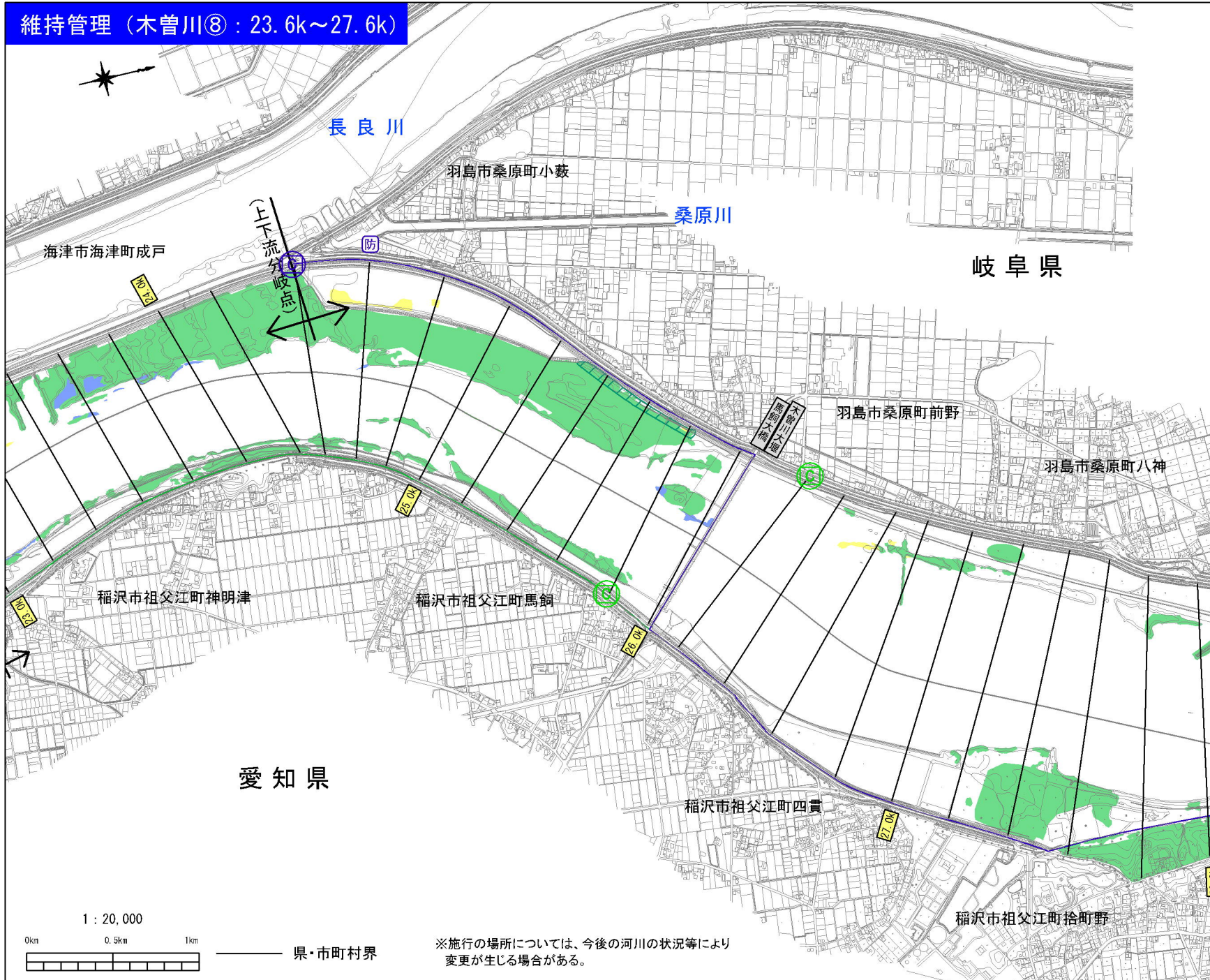
維持管理（木曽川⑦）：19.6k～23.8k



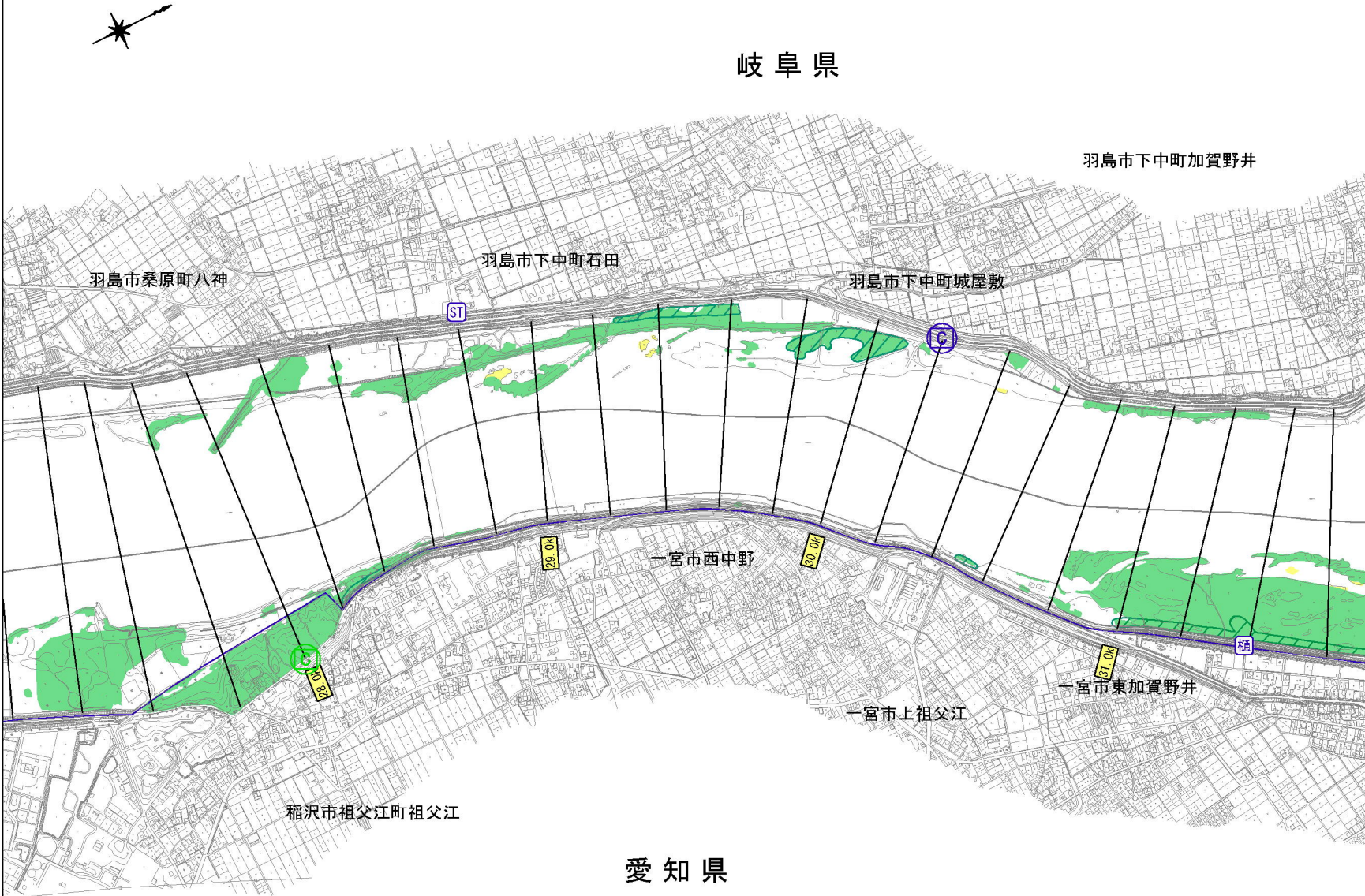
- 河川環境の現状
 - 自然環境
 - 砂礫河原
 - 樹木群
 - ヨシ原
 - 干潟
- 維持管理の現状
 - 主な河川維持管理機器
 - ST 河川防災ステーション
 - 防 水防拠点
 - C カメラ(CCTV)
 - 光ファイバー
 - 河川工作物の維持管理
 - 門 水門
 - 樋 樋門・樋管
 - 排 排水機場
 - 浄 河川浄化施設
 - 床 床止め
 - 閘 陸閘
 - 導 導流堤
- 河川の維持の実施
 - 主な河川維持管理機器
 - ST 河川防災ステーション
 - 防 水防拠点
 - C カメラ(CCTV) (計画)
 - 光ファイバー (計画)
 - 河川工作物
 - 門 水門
 - 樋 樋門・樋管
 - 排 排水機場
 - 浄 河川浄化施設
 - 床 床止め
 - 閘 陸閘
 - 導 導流堤
 - 樹木伐開
 - 樹木伐開

※施行の場所については、今後の河川の状況等により変更が生じる場合がある。

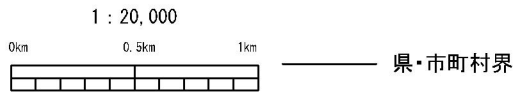
維持管理（木曽川⑧）：23.6k～27.6k



- 河川環境の現状
 - 自然環境
 - 砂礫河原
 - 樹木群
 - ヨシ原
 - 干潟
- 維持管理の現状
 - 主な河川維持管理機器
 - ST 河川防災ステーション
 - 防 水防拠点
 - C カメラ(CCTV)
 - 光ファイバー
 - 河川工作物の維持管理
 - 門 水門
 - 樋 樋門・樋管
 - 排 排水機場
 - 浄 河川浄化施設
 - 床 床止め
 - 閘 陸閘
 - 導 導流堤
- 河川の維持の実施
 - 主な河川維持管理機器
 - ST 河川防災ステーション
 - 防 水防拠点
 - C カメラ(CCTV) (計画)
 - 光ファイバー (計画)
 - 河川工作物
 - 門 水門
 - 樋 樋門・樋管
 - 排 排水機場
 - 浄 河川浄化施設
 - 床 床止め
 - 閘 陸閘
 - 導 導流堤
 - 樹木伐開
 - 樹木伐開

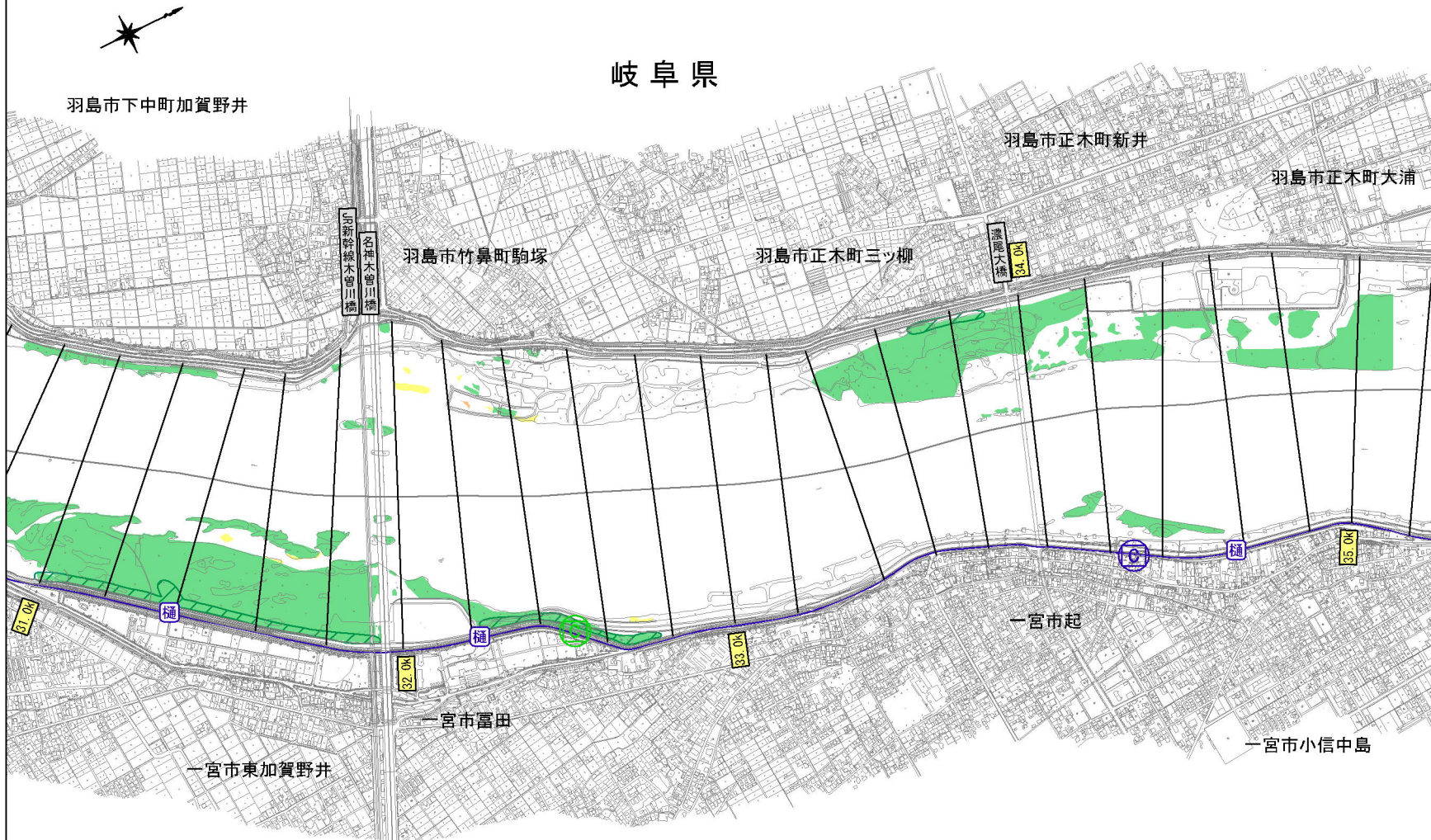


- 河川環境の現状
 - 自然環境
 - 砂礫河原
 - 樹木群
 - ヨシ原
 - 干潟
- 維持管理の現状
 - 主な河川維持管理機器
 - ST 河川防災ステーション
 - 防 水防拠点
 - C カメラ(CCTV)
 - 光ファイバー
 - 河川工作物の維持管理
 - 門 水門
 - 樋 樋門・樋管
 - 排 排水機場
 - 浄 河川浄化施設
 - 床 床止め
 - 閘 陸閘
 - 導 導流堤
- 河川の維持の実施
 - 主な河川維持管理機器
 - ST 河川防災ステーション
 - 防 水防拠点
 - C カメラ(CCTV) (計画)
 - 光ファイバー (計画)
 - 河川工作物
 - 門 水門
 - 樋 樋門・樋管
 - 排 排水機場
 - 浄 河川浄化施設
 - 床 床止め
 - 閘 陸閘
 - 導 導流堤
 - 樹木伐開
 - 樹木伐開



※施行の場所については、今後の河川の状況等により変更が生じる場合がある。

維持管理（木曾川⑩：31.2k～35.0k）



岐阜県

愛知県

■河川環境の現状

自然環境

- 砂礫河原
- 樹木群
- ヨシ原
- 干潟

■維持管理の現状

○主な河川維持管理機器

- ST 河川防災ステーション
- 防 水防拠点
- C カメラ(CCTV)
- 光ファイバー

○河川工作物の維持管理

- 門 水門
- 樋 樋門・樋管
- 排 排水機場
- 浄 河川浄化施設
- 床 床止め
- 閘 陸閘
- 導 導流堤

■河川の維持の実施

○主な河川維持管理機器

- ST 河川防災ステーション
- 防 水防拠点
- C カメラ(CCTV) (計画)
- 光ファイバー (計画)

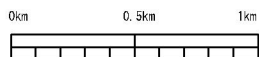
○河川工作物

- 門 水門
- 樋 樋門・樋管
- 排 排水機場
- 浄 河川浄化施設
- 床 床止め
- 閘 陸閘
- 導 導流堤

○樹木伐開

- 樹木伐開

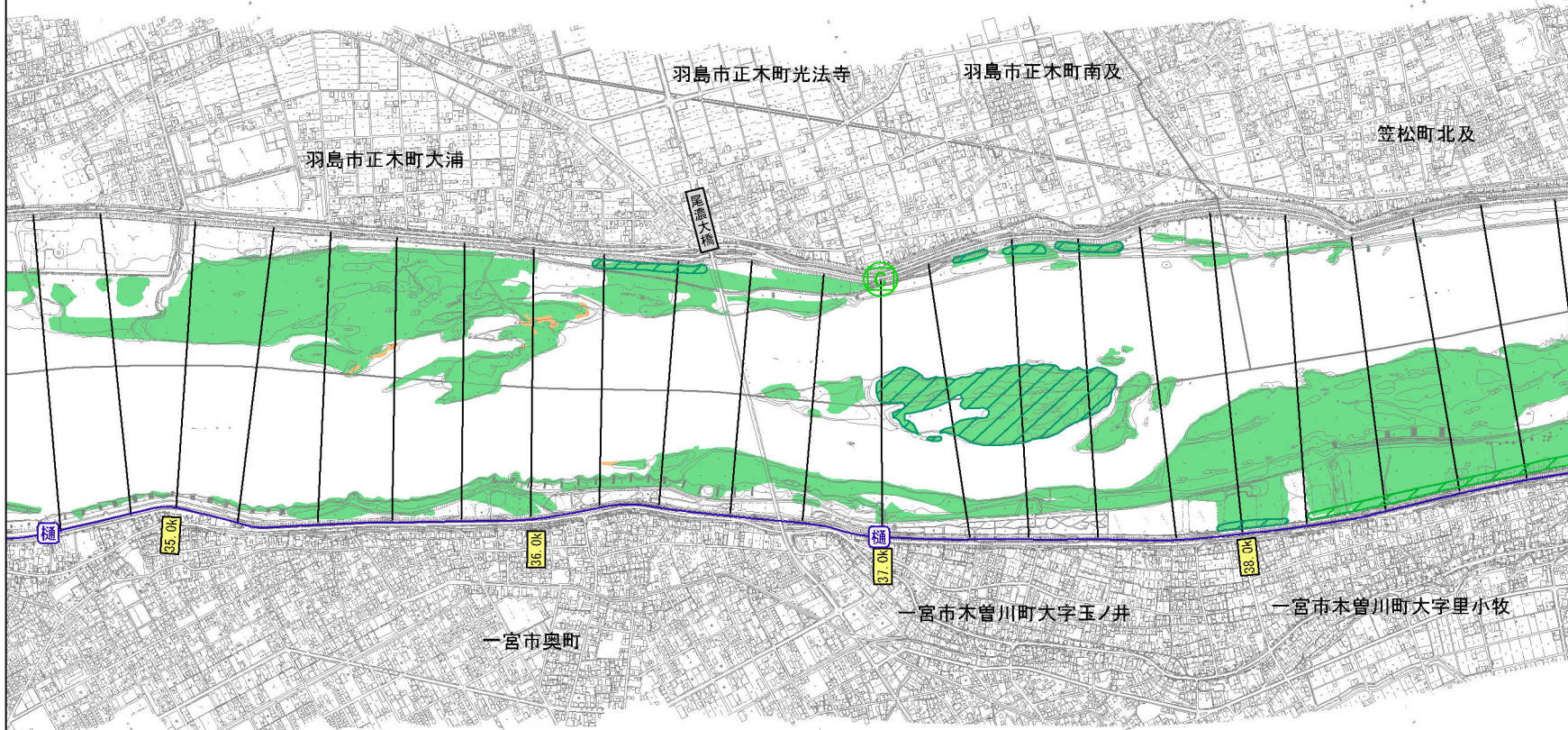
1 : 20,000



県・市町村界

※施行の場所については、今後の河川の状況等により変更が生じる場合がある。

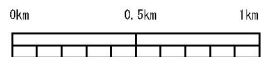
岐阜県



一宮市小信中島

愛知県

1 : 20,000



県・市町村界

■河川環境の現状

自然環境

- 砂礫河原
- 樹木群
- ヨシ原
- 干潟

■維持管理の現状

○主な河川維持管理機器

- ST 河川防災ステーション
- 防 水防拠点
- C カメラ(CCTV)
- 光ファイバー

○河川工作物の維持管理

- 門 水門
- 樋門・樋管
- 排 排水機場
- 浄 河川浄化施設
- 床 床止め
- 閘 陸閘
- 導 導流堤

■河川の維持の実施

○主な河川維持管理機器

- ST 河川防災ステーション
- 防 水防拠点
- C カメラ(CCTV) (計画)
- 光ファイバー (計画)

○河川工作物

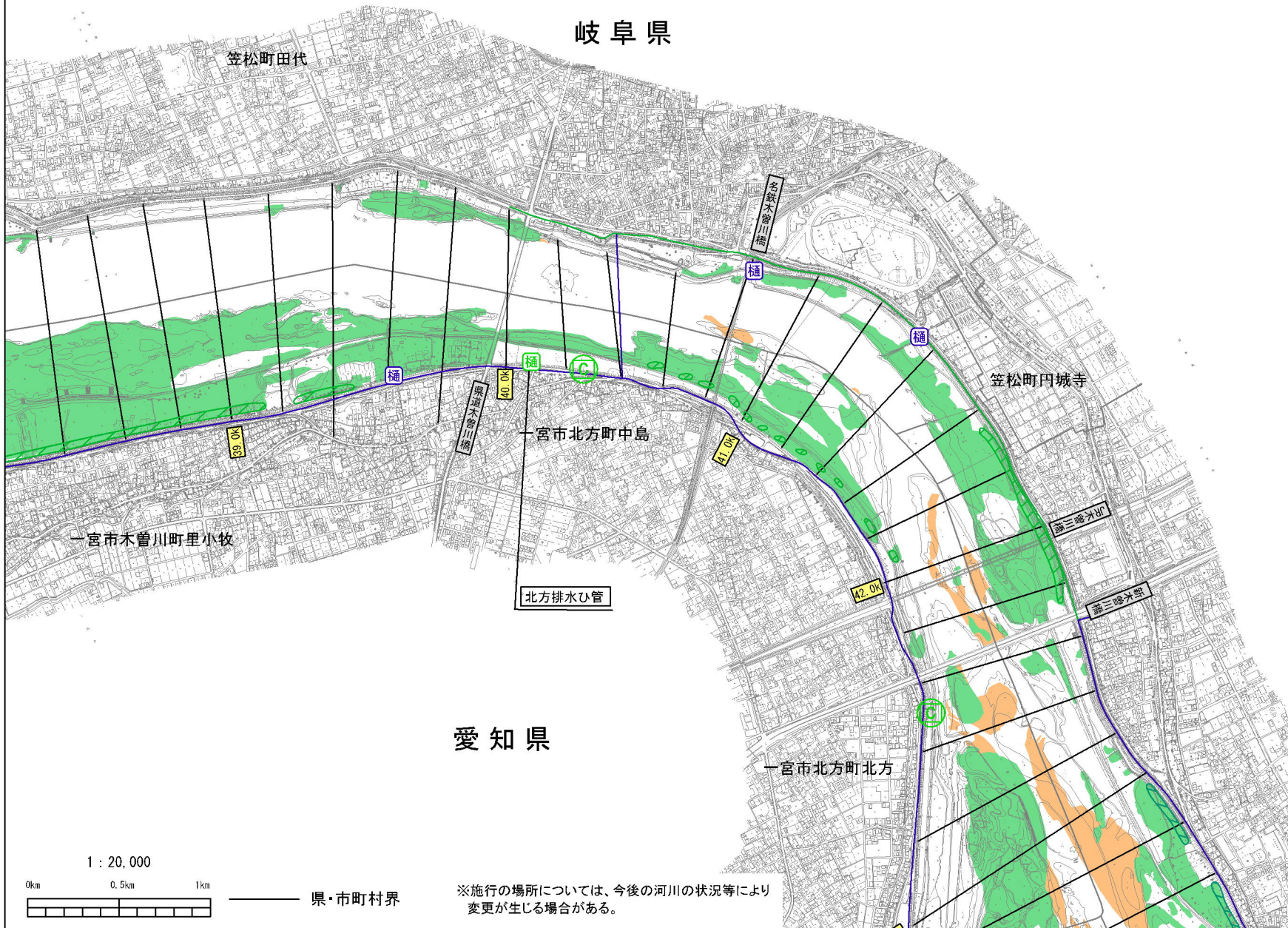
- 門 水門
- 樋門・樋管
- 排 排水機場
- 浄 河川浄化施設
- 床 床止め
- 閘 陸閘
- 導 導流堤

○樹木伐開

- 樹木伐開

※施行の場所については、今後の河川の状況等により変更が生じる場合がある。

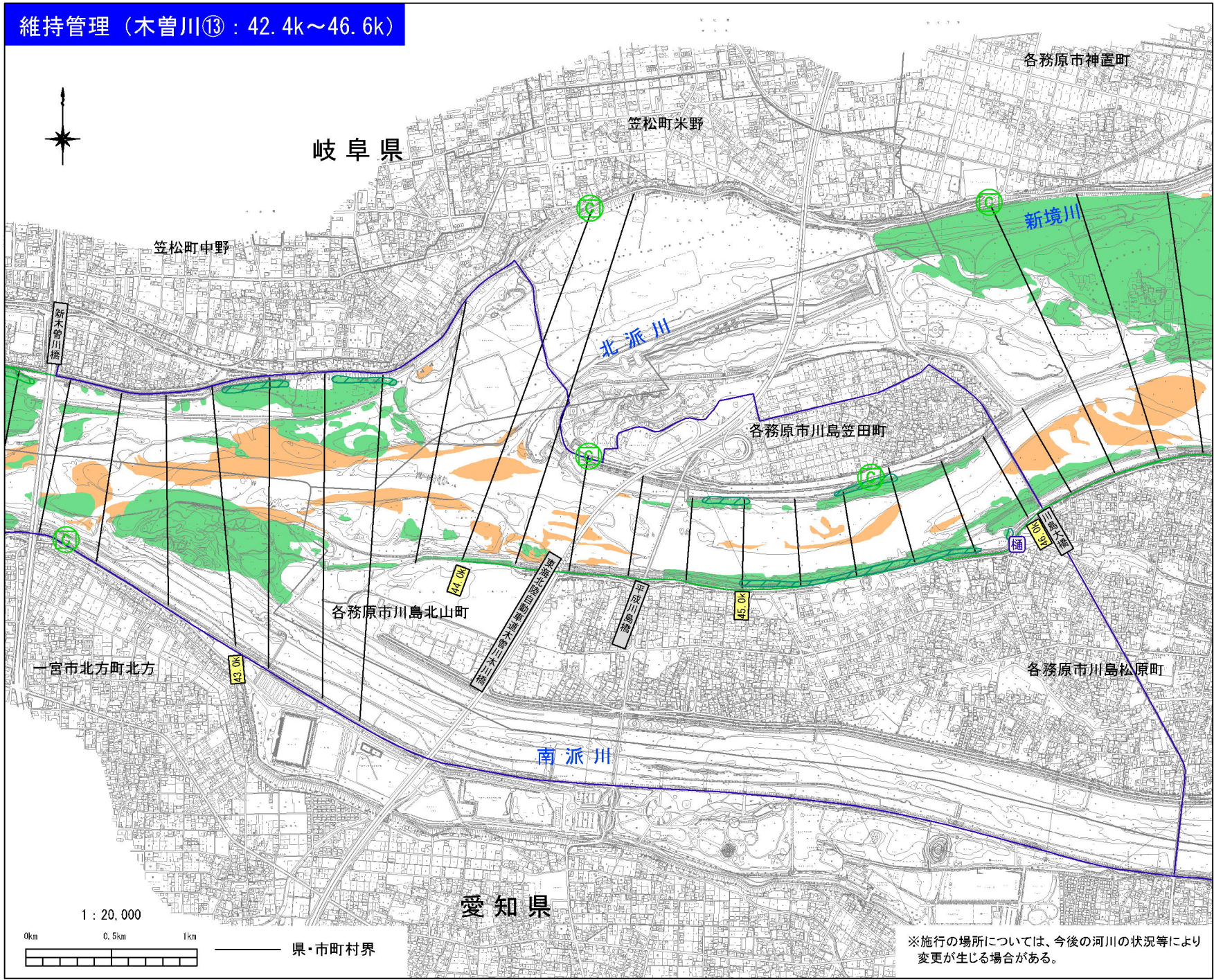
維持管理（木曾川⑫）：38.4k～42.6k



- 河川環境の現状
 - 自然環境
 - 砂礫河原
 - 樹木群
 - ヨシ原
 - 干潟
- 維持管理の現状
 - 主な河川維持管理機器
 - ST 河川防災ステーション
 - 防 水防拠点
 - C カメラ(CCTV)
 - 光ファイバー
 - 河川工作物の維持管理
 - 門 水門
 - 樋 樋門・樋管
 - 排 排水機場
 - 浄 河川浄化施設
 - 床 床止め
 - 閘 陸閘
 - 導 導流堤
- 河川の維持の実施
 - 主な河川維持管理機器
 - ST 河川防災ステーション
 - 防 水防拠点
 - C カメラ(CCTV) (計画)
 - 光ファイバー (計画)
 - 河川工作物
 - 門 水門
 - 樋 樋門・樋管
 - 排 排水機場
 - 浄 河川浄化施設
 - 床 床止め
 - 閘 陸閘
 - 導 導流堤
 - 樹木伐開
 - 樹木伐開

※施行の場所については、今後の河川の状況等により変更が生じる場合がある。

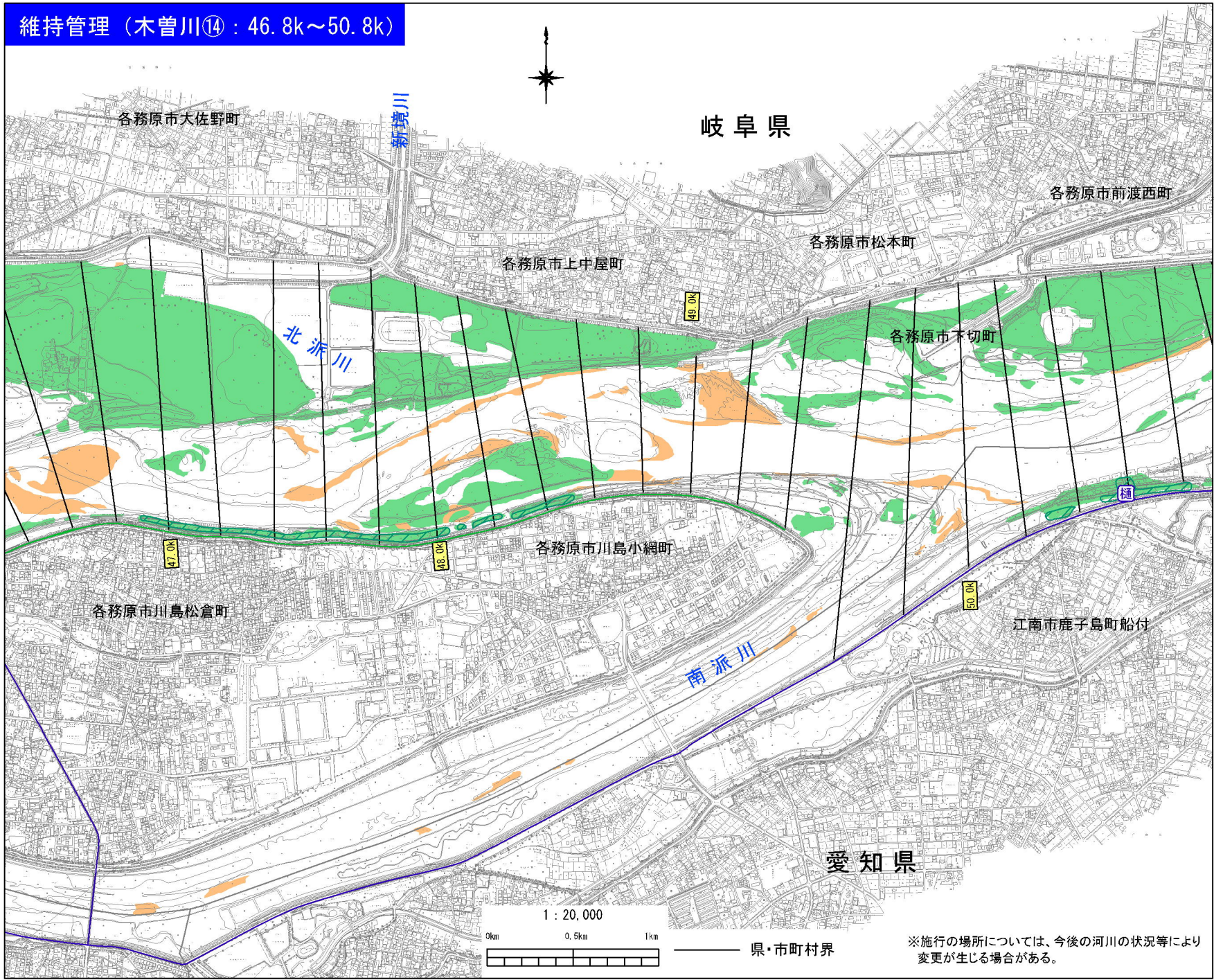
維持管理（木曾川⑬：42.4k～46.6k）



- 河川環境の現状
 - 自然環境
 - 砂礫河原
 - 樹木群
 - ヨシ原
 - 干潟
- 維持管理の現状
 - 主な河川維持管理機器
 - ST 河川防災ステーション
 - 防 水防拠点
 - C カメラ(CCTV)
 - 光ファイバー
 - 河川工作物の維持管理
 - 門 水門
 - 樋 樋門・樋管
 - 排 排水機場
 - 浄 河川浄化施設
 - 床 床止め
 - 閘 陸閘
 - 導 導流堤
- 河川の維持の実施
 - 主な河川維持管理機器
 - ST 河川防災ステーション
 - 防 水防拠点
 - C カメラ(CCTV) (計画)
 - 光ファイバー (計画)
 - 河川工作物
 - 門 水門
 - 樋 樋門・樋管
 - 排 排水機場
 - 浄 河川浄化施設
 - 床 床止め
 - 閘 陸閘
 - 導 導流堤
 - 樹木伐開
 - 樹木伐開

※施行の場所については、今後の河川の状況等により変更が生じる場合がある。

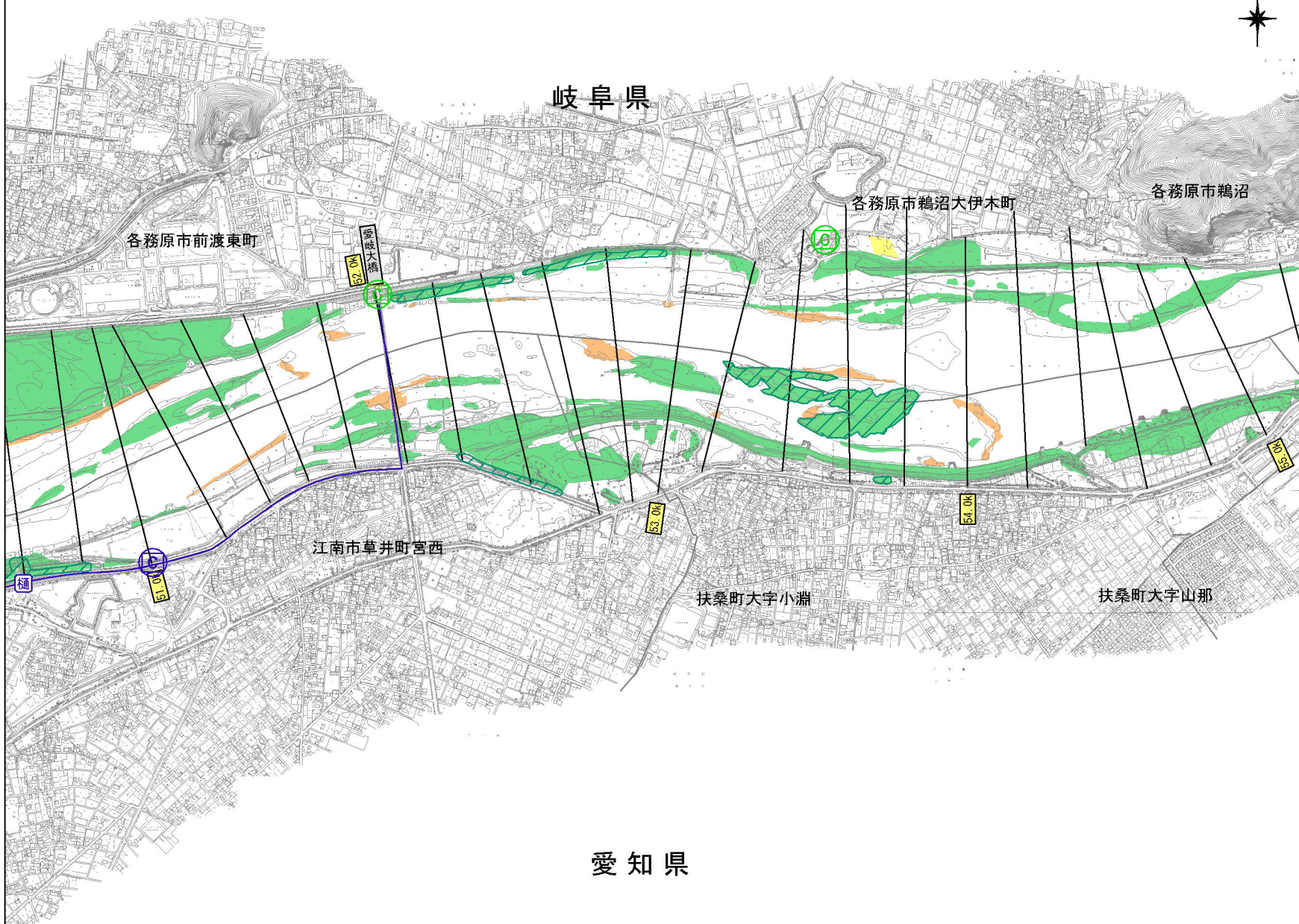
維持管理（木曾川⑭：46.8k～50.8k）



- 河川環境の現状
 - 自然環境
 - 砂礫河原
 - 樹木群
 - ヨシ原
 - 干潟
- 維持管理の現状
 - 主な河川維持管理機器
 - ST 河川防災ステーション
 - 防 水防拠点
 - C カメラ(CCTV)
 - 光ファイバー
 - 河川工作物の維持管理
 - 門 水門
 - 樋 樋門・樋管
 - 排 排水機場
 - 浄 河川浄化施設
 - 床 床止め
 - 閘 陸閘
 - 導 導流堤
- 河川の維持の実施
 - 主な河川維持管理機器
 - ST 河川防災ステーション
 - 防 水防拠点
 - C カメラ(CCTV) (計画)
 - 光ファイバー (計画)
 - 河川工作物
 - 門 水門
 - 樋 樋門・樋管
 - 排 排水機場
 - 浄 河川浄化施設
 - 床 床止め
 - 閘 陸閘
 - 導 導流堤
 - 樹木伐開
 - 樹木伐開

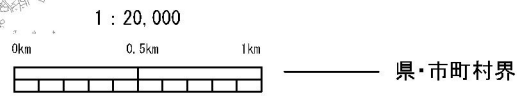
※施行の場所については、今後の河川の状況等により変更が生じる場合がある。

維持管理（木曾川⑮：50.8k～55.0k）



- 河川環境の現状
 - 自然環境
 - 砂礫河原
 - 樹木群
 - ヨシ原
 - 干潟
- 維持管理の現状
 - 主な河川維持管理機器
 - ST 河川防災ステーション
 - 防 水防拠点
 - C カメラ(CCTV)
 - 光ファイバー
 - 河川工作物の維持管理
 - 門 水門
 - 樋 樋門・樋管
 - 排 排水機場
 - 浄 河川浄化施設
 - 床 床止め
 - 閘 陸閘
 - 導 導流堤

- 河川の維持の実施
 - 主な河川維持管理機器
 - ST 河川防災ステーション
 - 防 水防拠点
 - C カメラ(CCTV) (計画)
 - 光ファイバー (計画)
 - 河川工作物
 - 門 水門
 - 樋 樋門・樋管
 - 排 排水機場
 - 浄 河川浄化施設
 - 床 床止め
 - 閘 陸閘
 - 導 導流堤
 - 樹木伐開
 - 樹木伐開



※施行の場所については、今後の河川の状況等により変更が生じる場合がある。

維持管理（木曾川⑩：54.8k～58.8k）

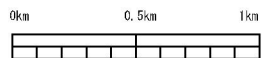
岐阜県



愛知県

- 河川環境の現状
 - 自然環境
 - 砂礫河原
 - 樹木群
 - ヨシ原
 - 干潟
- 維持管理の現状
 - 主な河川維持管理機器
 - ST 河川防災ステーション
 - 防 水防拠点
 - C カメラ(CCTV)
 - 光ファイバー
 - 河川工作物の維持管理
 - 門 水門
 - 樋 樋門・樋管
 - 排 排水機場
 - 浄 河川浄化施設
 - 床 床止め
 - 閘 陸閘
 - 導 導流堤
- 河川の維持の実施
 - 主な河川維持管理機器
 - ST 河川防災ステーション
 - 防 水防拠点
 - C カメラ(CCTV) (計画)
 - 光ファイバー (計画)
 - 河川工作物
 - 門 水門
 - 樋 樋門・樋管
 - 排 排水機場
 - 浄 河川浄化施設
 - 床 床止め
 - 閘 陸閘
 - 導 導流堤
 - 樹木伐開
 - 樹木伐開

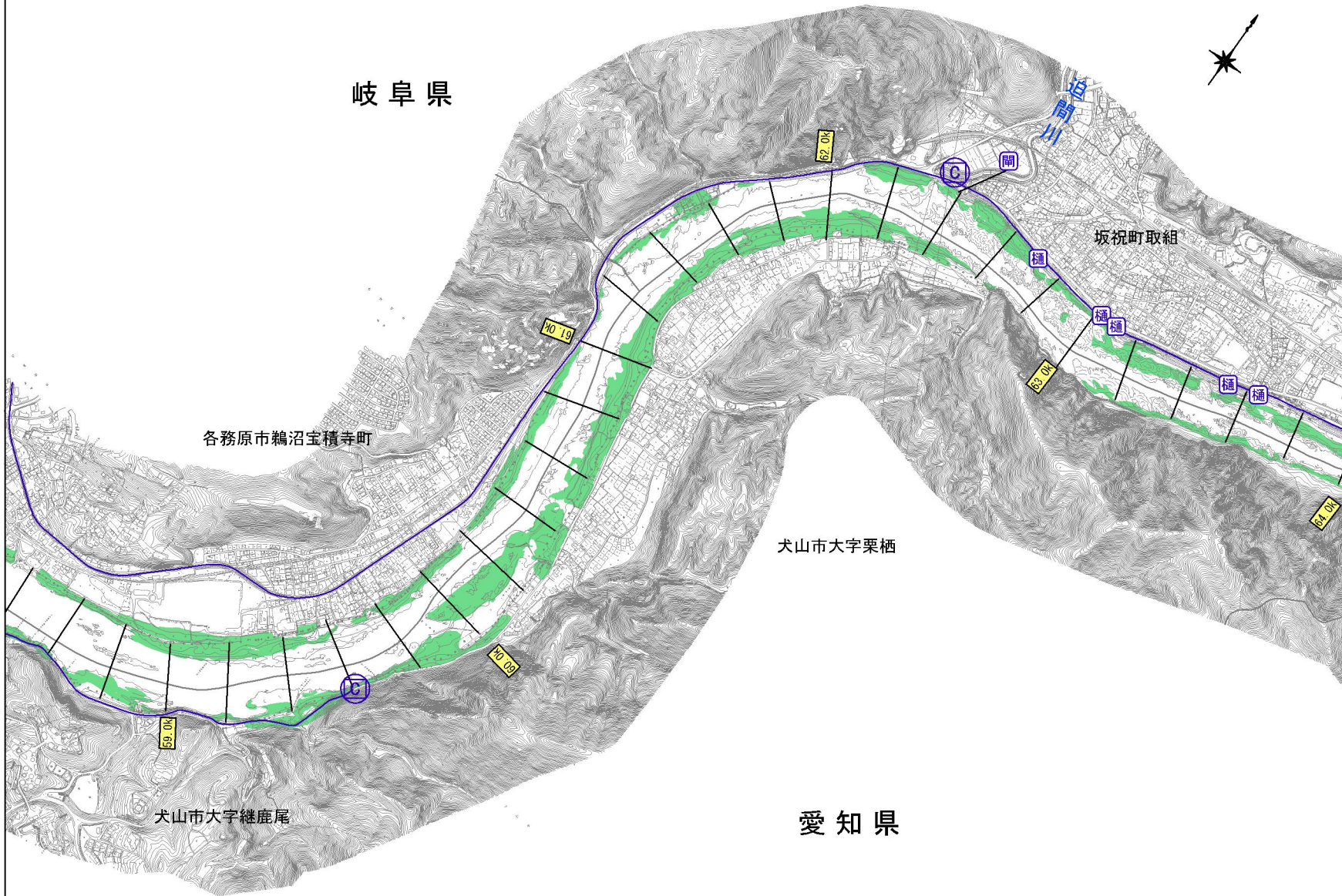
1 : 20,000



県・市町村界

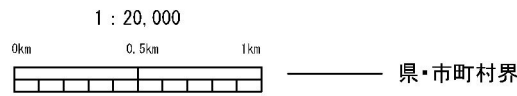
※施行の場所については、今後の河川の状況等により変更が生じる場合がある。

維持管理（木曾川⑰）：58.6k～63.6k



- 河川環境の現状
 - 自然環境
 - 砂礫河原
 - 樹木群
 - ヨシ原
 - 干潟
- 維持管理の現状
 - 主な河川維持管理機器
 - ST 河川防災ステーション
 - 防 水防拠点
 - C カメラ(CCTV)
 - 光ファイバー
 - 河川工作物の維持管理
 - 門 水門
 - 樋 樋門・樋管
 - 排 排水機場
 - 浄 河川浄化施設
 - 床 床止め
 - 閘 陸閘
 - 導 導流堤

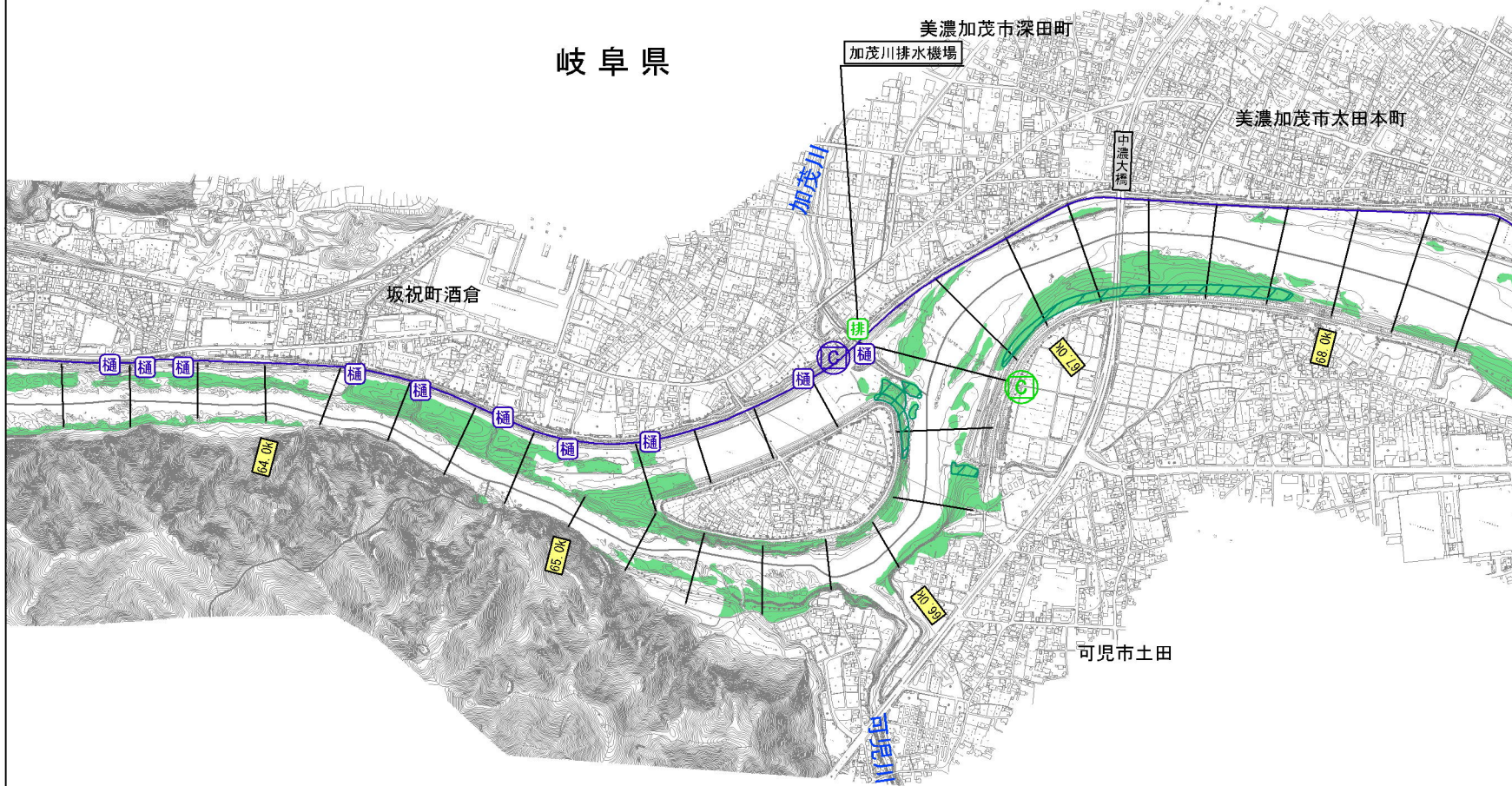
- 河川の維持の実施
 - 主な河川維持管理機器
 - ST 河川防災ステーション
 - 防 水防拠点
 - C カメラ(CCTV) (計画)
 - 光ファイバー (計画)
 - 河川工作物
 - 門 水門
 - 樋 樋門・樋管
 - 排 排水機場
 - 浄 河川浄化施設
 - 床 床止め
 - 閘 陸閘
 - 導 導流堤
 - 樹木伐開
 - 樹木伐開



※施行の場所については、今後の河川の状態等により変更が生じる場合がある。

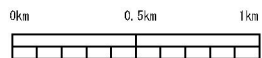
維持管理（木曾川⑱：63.4k～68.2k）

岐阜県



- 河川環境の現状
 - 自然環境
 - 砂礫河原
 - 樹木群
 - ヨシ原
 - 干潟
- 維持管理の現状
 - 主な河川維持管理機器
 - ST 河川防災ステーション
 - 防 水防拠点
 - C カメラ(CCTV)
 - 光ファイバー
 - 河川工作物の維持管理
 - 門 水門
 - 樋 樋門・樋管
 - 排 排水機場
 - 浄 河川浄化施設
 - 床 床止め
 - 閘 陸閘
 - 導 導流堤
- 河川の維持の実施
 - 主な河川維持管理機器
 - ST 河川防災ステーション
 - 防 水防拠点
 - C カメラ(CCTV) (計画)
 - 光ファイバー (計画)
 - 河川工作物
 - 門 水門
 - 樋 樋門・樋管
 - 排 排水機場
 - 浄 河川浄化施設
 - 床 床止め
 - 閘 陸閘
 - 導 導流堤
 - 樹木伐開
 - 樹木伐開

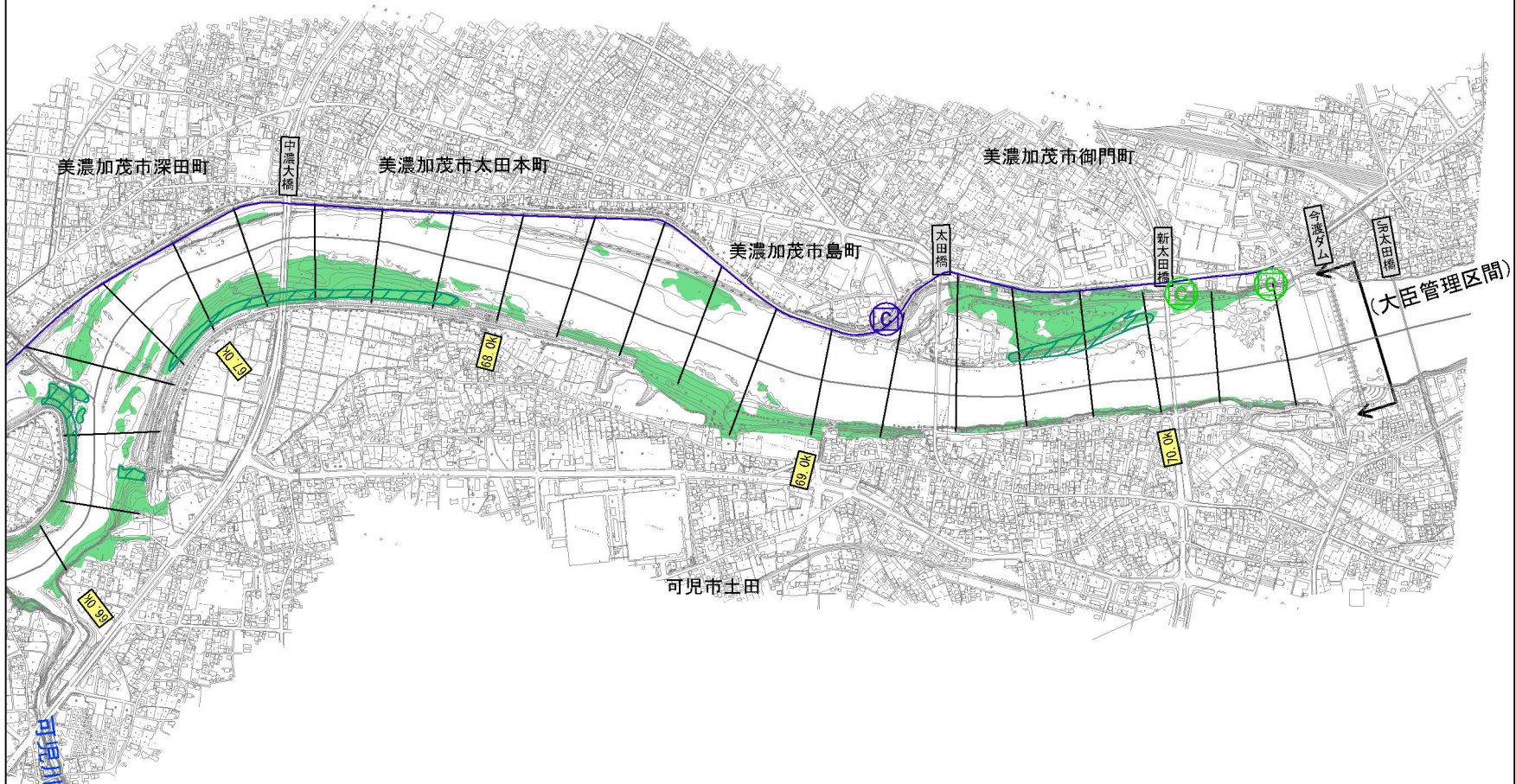
1 : 20,000



—— 県・市町村界

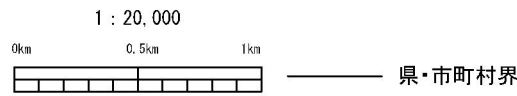
※施行の場所については、今後の河川の状況等により変更が生じる場合がある。

岐阜県



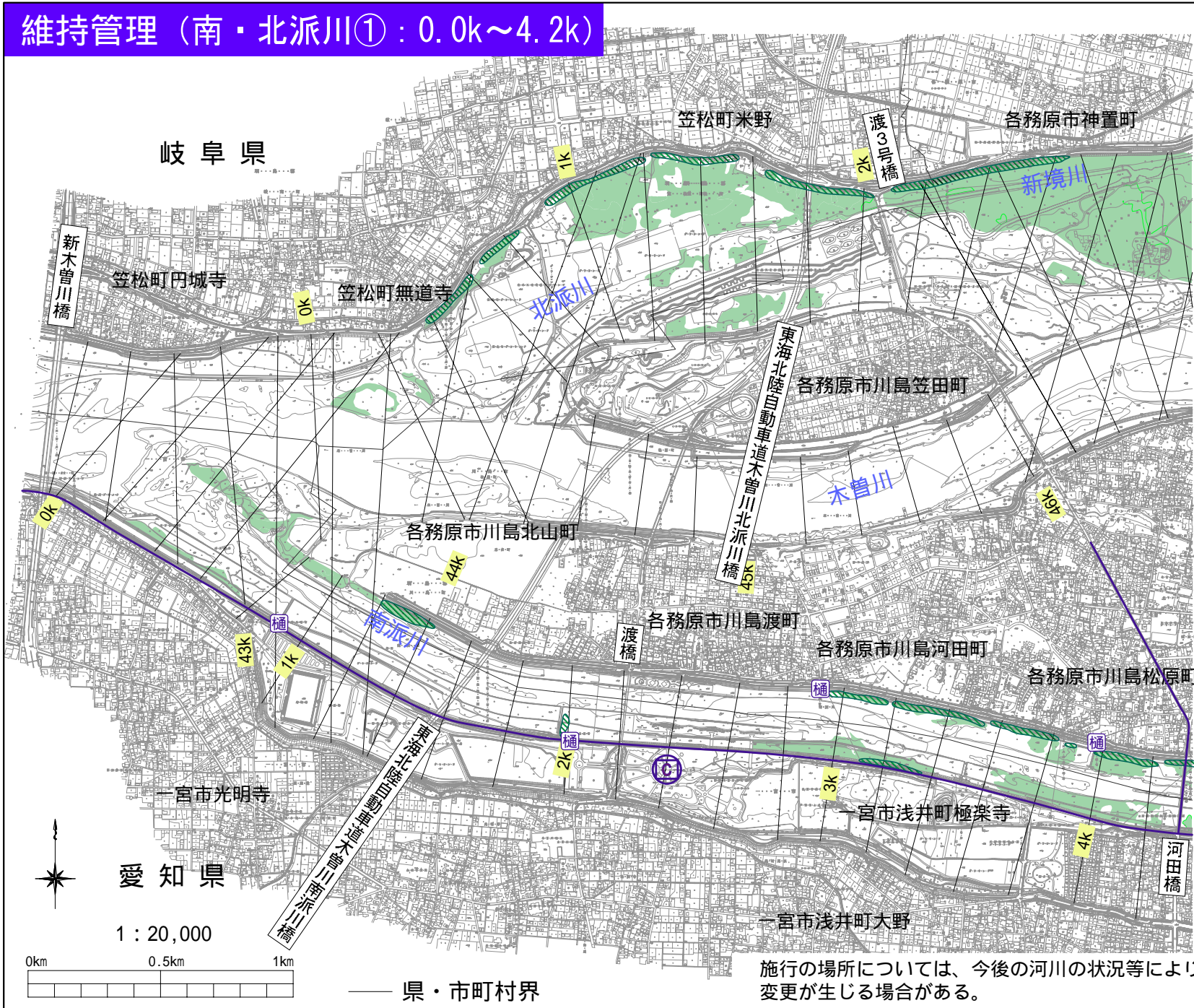
- 河川環境の現状
 - 自然環境
 - 砂礫河原
 - 樹木群
 - ヨシ原
 - 干潟
- 維持管理の現状
 - 主な河川維持管理機器
 - ST 河川防災ステーション
 - 防 水防拠点
 - C カメラ(CCTV)
 - 光ファイバー
 - 河川工作物の維持管理
 - 門 水門
 - 樋門・樋管
 - 排 排水機場
 - 浄 河川浄化施設
 - 床 床止め
 - 閘 陸閘
 - 導 導流堤

- 河川の維持の実施
 - 主な河川維持管理機器
 - ST 河川防災ステーション
 - 防 水防拠点
 - C カメラ(CCTV) (計画)
 - 光ファイバー (計画)
 - 河川工作物
 - 門 水門
 - 樋門・樋管
 - 排 排水機場
 - 浄 河川浄化施設
 - 床 床止め
 - 閘 陸閘
 - 導 導流堤
 - 樹木伐開
 - 樹木伐開



※施行の場所については、今後の河川の状況等により変更が生じる場合がある。

維持管理（南・北派川①：0.0k～4.2k）

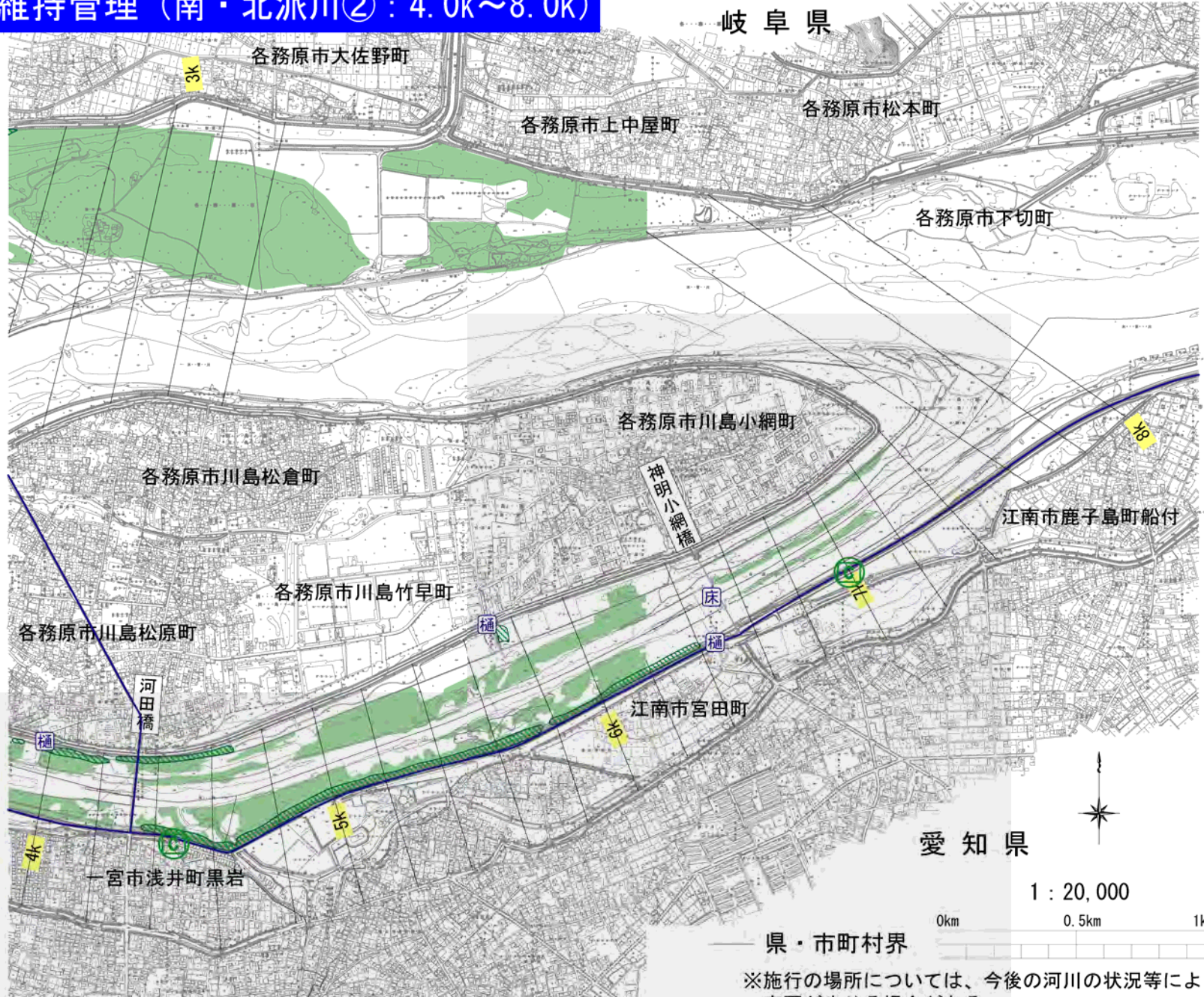


- 河川環境の現状
- 自然環境
- 砂礫河原
 - 樹木群
 - ヨシ原
 - 干潟
- 維持管理の現状
- 主な河川維持管理機器
- ST 河川防災ステーション
 - 防 防災拠点
 - ⓐ カメラ（CCTV）
 - 光ファイバー
- 河川工作物の維持管理
- 門 水門
 - 樋 樋門・樋管
 - 排 排水機場
 - 浄 河川浄化施設
 - 床 床止め
 - 閘 陸閘
 - 導 導流堤

- 河川の維持の実施
- 主な河川維持管理機器
- ST 河川防災ステーション
 - 防 防災拠点
 - ⓐ カメラ（CCTV）（計画）
 - 光ファイバー（計画）
- 河川工作物
- 門 水門
 - 樋 樋門・樋管
 - 排 排水機場
 - 浄 河川浄化施設
 - 床 床止め
 - 閘 陸閘
 - 導 導流堤
- 樹木伐開
- 樹木伐開

施行の場所については、今後の河川の状況等により変更が生じる場合がある。

維持管理（南・北派川②）：4.0k~8.0k



— 県・市町村界

※施行の場所については、今後の河川の状況等により変更が生じる場合がある。

- 河川環境の現状
 - 自然環境
 - 砂礫河原
 - 樹木群
 - ヨシ原
 - 干潟
- 維持管理の現状
 - 主な河川維持管理機器
 - ST 河川防災ステーション
 - 防 防災拠点
 - C カメラ (CCTV)
 - 光ファイバー
 - 河川工作物の維持管理
 - 門 水門
 - 樋 樋門・樋管
 - 排 排水機場
 - 浄 河川浄化施設
 - 床 床止め
 - 閘 陸閘
 - 導 導流堤

- 河川の維持の実施
 - 主な河川維持管理機器
 - ST 河川防災ステーション
 - 防 防災拠点
 - C カメラ (CCTV) (計画)
 - 光ファイバー (計画)
 - 河川工作物
 - 門 水門
 - 樋 樋門・樋管
 - 排 排水機場
 - 浄 河川浄化施設
 - 床 床止め
 - 閘 陸閘
 - 導 導流堤
 - 樹木伐開
 - 樹木伐開

