

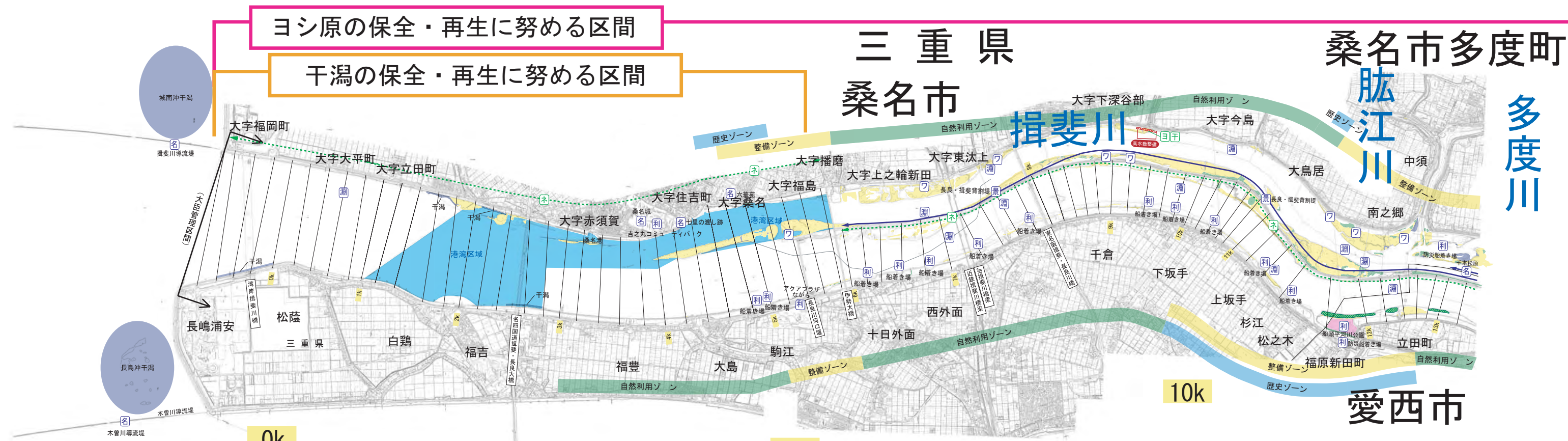
環境（長良川：-0.6k～13.2k） 河口～長良川大橋

ヨシ原の保全・再生に努める区間
干潟の保全・再生に努める区間

三重県
桑名市

桑名市多度町

多度川



0k
湾岸揖斐川橋

名四国道揖斐・長良大橋

桑名市長島町

5k
長良川河口堰

伊勢大橋

近鉄揖斐川橋梁

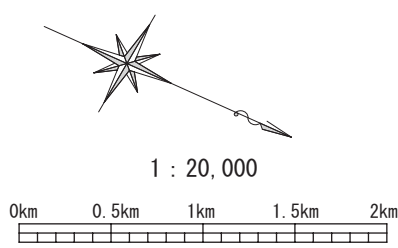
東名阪揖斐・長良川橋

愛知県

■河川環境の現状		■河川の整備の実施	
自然環境		河川工事及び河川の維持	
瀨	砂礫河原	河道掘削	樹木伐開
淵	ヨシ原	高水敷整備	
ワンド	干潟	■河川環境の整備と保全	
鳥類のねぐら等	樹木群	ワンド等水際湿地の再生	
外来種の侵入	魚付林	砂礫河原の再生	
川と人とのふれあいの場		ヨシ原の再生	
緑地、公園		干潟の再生	
利 河川利用、水面利用		支川の緩流域環境の再生	
水 水辺プラザ、水辺の楽校		連続性の確保(魚道の設置、改善)	
渡 渡し		流水環境の確保	
歩 遊歩道、ジョギングコース		水辺プラザ、水辺の楽校の整備	
サ サイクリングロード		拠点のネットワーク化	
名 名所、旧跡等			
景 すぐれた景観			
河川空間管理計画			
自然利用ゾーン			
整備ゾーン			
歴史ゾーン			
景観ゾーン			
水質			
浄 河川浄化施設			

※施行の場所については、今後の河川の状況等により変更が生じる場合がある。

— 県・市町村界



環境（長良川：12.8k～28.2k） 長良川大橋～南濃大橋

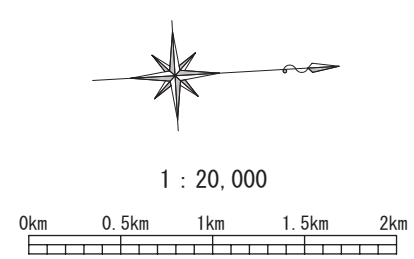
ワンド等の水際湿地の
保全・再生に努める区間

ヨシ原の保全・再生に努める区間



■河川環境の現状		■河川の整備の実施	
自然環境		河川工事及び河川の維持	
瀨	砂礫河原	河道掘削	
淵	ヨシ原	樹木伐削	
ワンド	干潟	高水敷整備	
鳥類のねぐら等	樹木群		
外来種の侵入	魚付林		
川と人とのふれあいの場		■河川環境の整備と保全	
緑地、公園		ワンド等水際湿地の再生	
利 河川利用、水面利用		砂礫河原の再生	
水 水辺プラザ、水辺の楽校		ヨシ原の再生	
渡 渡し		干潟の再生	
歩 遊歩道、ジョギングコース		支川の緩流域環境の再生	
サ サイクリングロード		連続性の確保(魚道の設置、改善)	
名 名所、旧跡等		流水環境の確保	
景 すぐれた景観		水辺プラザ、水辺の楽校の整備	
河川空間管理計画		拠点のネットワーク化	
自然利用ゾーン			
整備ゾーン			
歴史ゾーン			
景観ゾーン			
水質			
浄 河川浄化施設			

— 県・市町村界 ※施行の場所については、今後の河川の状況等により変更が生じる場合がある。



環境（長良川：28.2k～41.6k） 南濃大橋～長良大橋

岐阜県
輪之内町
安八町

海津市平田町

大垣市墨俣町

犀川

五六川

瑞穂市

中川

天王川

羽島市

岐阜県

岐阜市

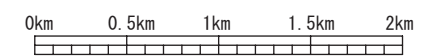


<p>■河川の整備の実施</p> <p>河川工事及び河川の維持</p> <ul style="list-style-type: none"> 河道掘削 樹木伐開 高水敷整備 <p>■河川環境の整備と保全</p> <ul style="list-style-type: none"> ワンド等水際湿地の再生 砂礫河原の再生 ヨシ原の再生 干潟の再生 支川の緩流域環境の再生 連続性の確保(魚道の設置、改善) 流水環境の確保 水辺プラザ、水辺の楽校の整備 拠点のネットワーク化 	<p>■河川環境の現状</p> <p>自然環境</p> <ul style="list-style-type: none"> 瀨 淵 ワンド 鳥類のねぐら等 外来種の侵入 魚付林 砂礫河原 ヨシ原 干潟 樹木群 <p>川と人とのふれあいの場</p> <ul style="list-style-type: none"> 緑地、公園 河川利用、水面利用 水辺プラザ、水辺の楽校 渡し 遊歩道、ジョギングコース サイクリングロード 名所、旧跡等 すぐれた景観 <p>河川空間管理計画</p> <ul style="list-style-type: none"> 自然利用ゾーン 整備ゾーン 歴史ゾーン 景観ゾーン <p>水質</p> <ul style="list-style-type: none"> 河川浄化施設
--	---

ワンド等の水際湿地の保全・再生に努める区間



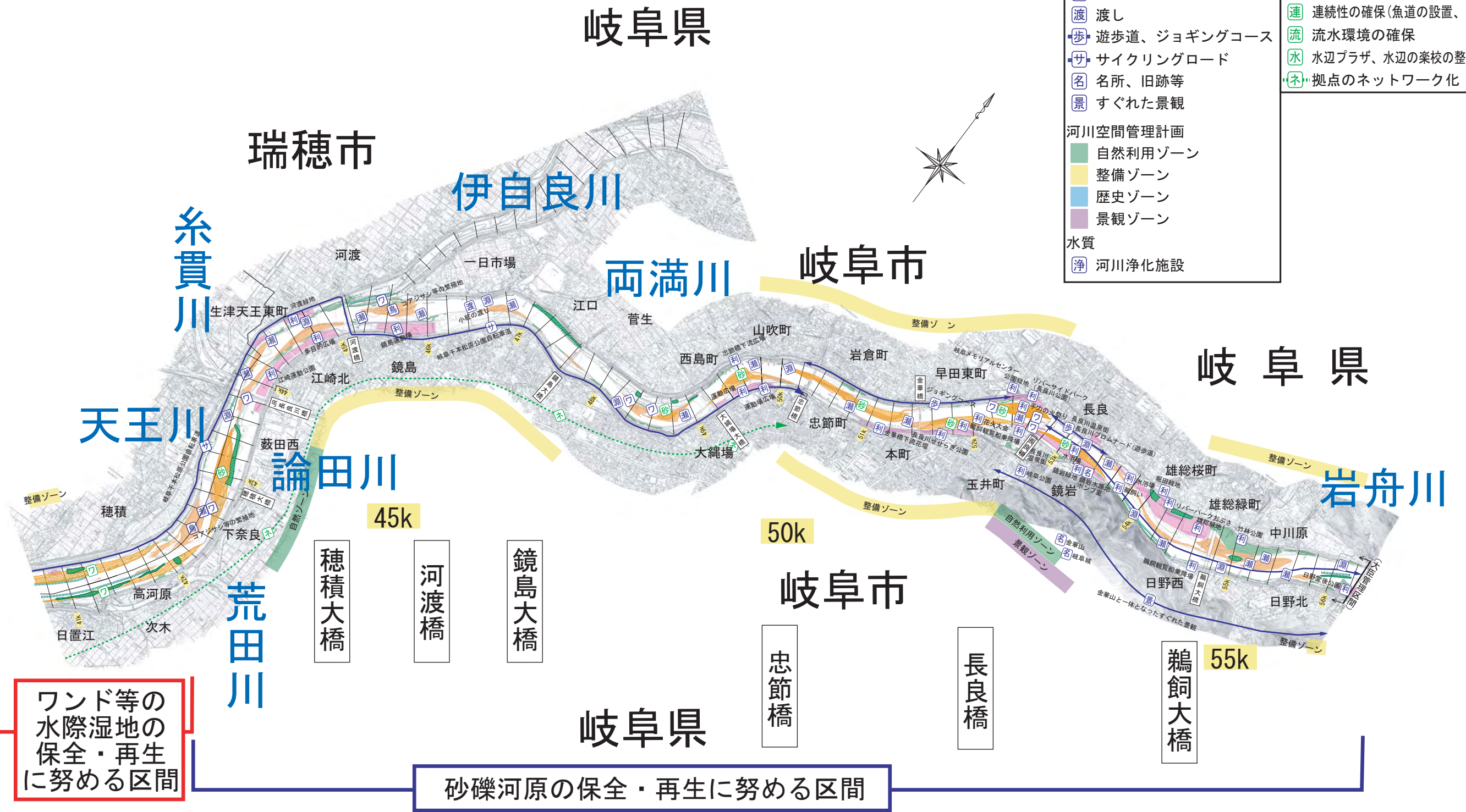
1 : 20,000



— 県・市町村界

※施行の場所については、今後の河川の状況等により変更が生じる場合がある。

環境（長良川：40.8k～56.2k） 穂積大橋～鵜飼大橋



■河川環境の現状		■河川の整備の実施	
自然環境			
瀨	瀨	○	砂礫河原
淵	淵	●	ヨシ原
ワ	ワンド	●	干潟
鳥	鳥類のねぐら等	●	樹木群
外	外来種の侵入		魚付林
川と人とのふれあいの場			
■	緑地、公園		
利	河川利用、水面利用		
水	水辺プラザ、水辺の楽校		
渡	渡し		
歩	遊歩道、ジョギングコース		
サ	サイクリングロード		
名	名所、旧跡等		
景	すぐれた景観		
河川空間管理計画			
■	自然利用ゾーン		
■	整備ゾーン		
■	歴史ゾーン		
■	景観ゾーン		
水質			
浄	河川浄化施設		
河川の整備の実施			
河川工事及び河川の維持			
■	河道掘削		
■	樹木伐開		
■	高水敷整備		
■河川環境の整備と保全			
ワ	ワンド等水際湿地の再生		
砂	砂礫河原の再生		
ヨ	ヨシ原の再生		
干	干潟の再生		
支	支川の緩流域環境の再生		
連	連続性の確保(魚道の設置、改善)		
流	流水環境の確保		
水	水辺プラザ、水辺の楽校の整備		
不	拠点のネットワーク化		

ワンド等の水際湿地の保全・再生に努める区間

砂礫河原の保全・再生に努める区間

— 県・市町村界 ※施行の場所については、今後の河川の状況等により変更が生じる場合がある。

