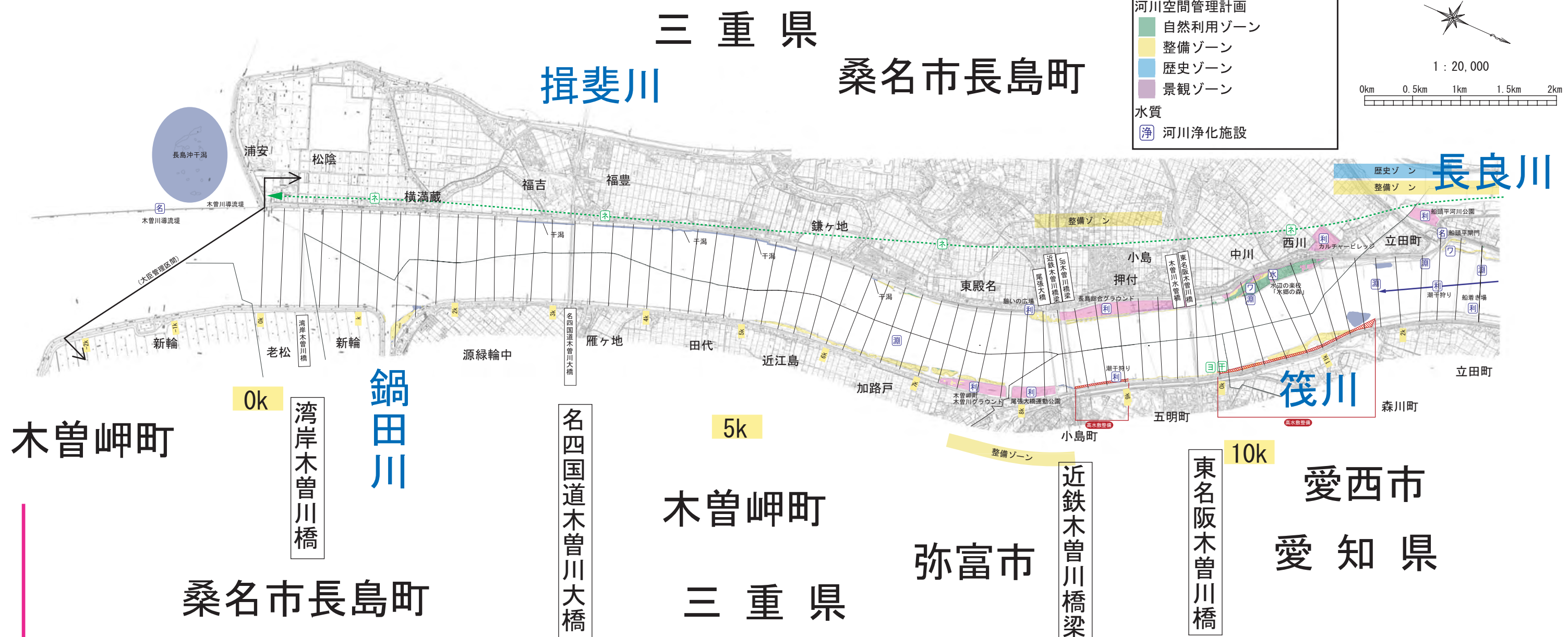


環境（木曽川：0.0k～12.8k）
河口～東名阪木曽川橋



ヨシ原・干潟の保全・再生に努める区間

環境（木曽川：12.2k～27.6k） 立田大橋～木曽川大堰

愛西市

揖斐川
長良川

岐阜県

海津市海津町

羽島市

桑原川

愛西市

愛知県

立田大橋


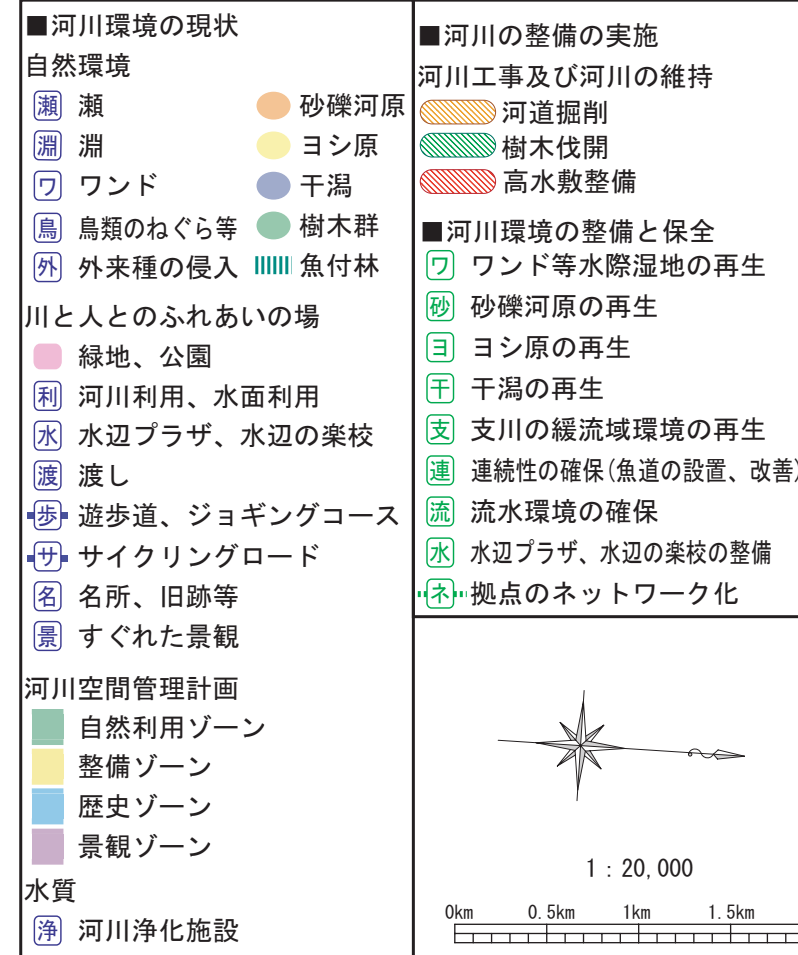
東海大橋

木曽川大堰

ヨシ原・干潟の保全・再生に努める区間

稲沢市祖父江町

ワンド等の水際
湿地の保全・再
生に努める区間



— 県・市町村界 — ※施行の場所については、今後の河川の状況等により変更が生じる場合がある。

— 県・市町村界 ※施行の場所については、今後の河川の状況等により変更が生じる場合がある。

羽島市

一宮市木曾川町

一宮市

愛知県

ワンド等の水際湿地の保全・再生に努める区間

- ### ■河川環境の現状

自然環境

 - 瀬 瀬 ● 砂礫河原
 - 淵 淵 ● ヨシ原
 - ワ ワンド ● 干潟
 - 鳥 鳥類のねぐら等 ● 樹木群
 - 外 外来種の侵入 ||||| 魚付林

川と人とのふれあいの場

 - 緑地、公園
 - 利 河川利用、水面利用
 - 水 水辺プラザ、水辺の楽校
 - 渡 渡し
 - 歩 遊歩道、ジョギングコース
 - サ サイクリングロード
 - 名 名所、旧跡等
 - 景 すぐれた景観

河川空間管理計画

 - 自然利用ゾーン
 - 整備ゾーン
 - 歴史ゾーン
 - 景観ゾーン

水質

 - 浄 河川浄化施設


■河川の整備の実施

河川工事及び河川の維持


 - 河道掘削
 - 樹木伐開
 - 高水敷整備

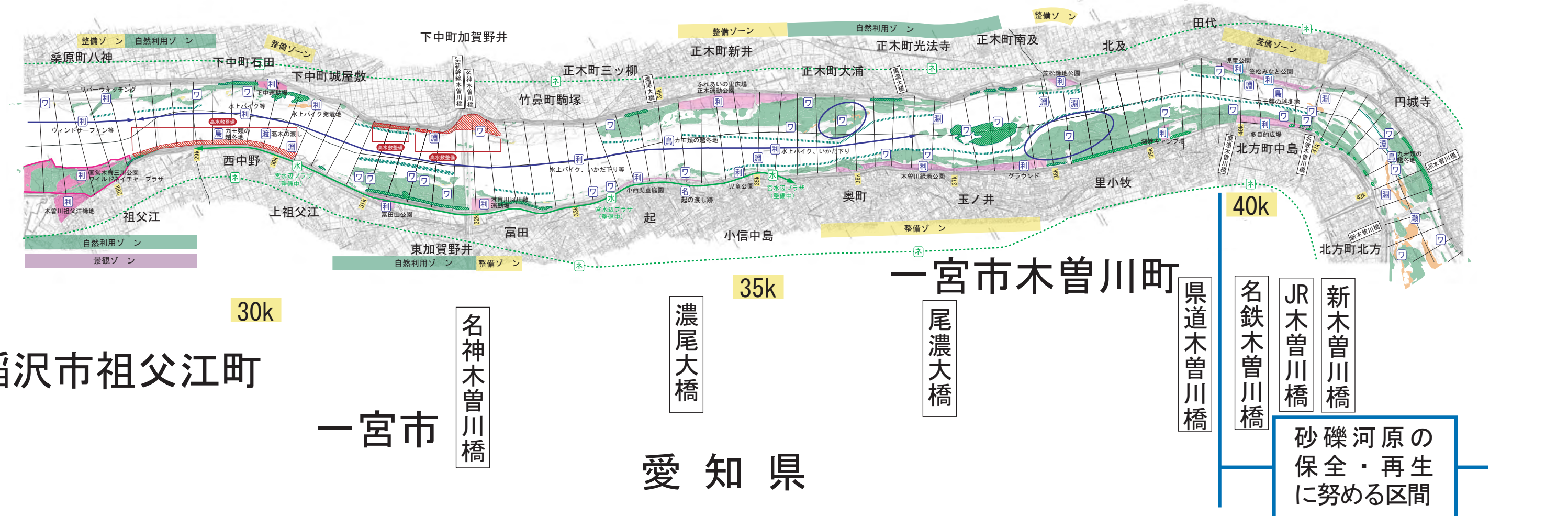
■河川環境の整備と保全

 - ワ ワンド等水際湿地の再生
 - 砂 砂礫河原の再生
 - ヨ ヨシ原の再生
 - 干 干潟の再生
 - 支 支川の緩流域環境の再生
 - 連 連続性の確保(魚道の設置、改善)
 - 流 流水環境の確保
 - 水 水辺プラザ、水辺の楽校の整備
 - ネ 拠点のネットワーク化

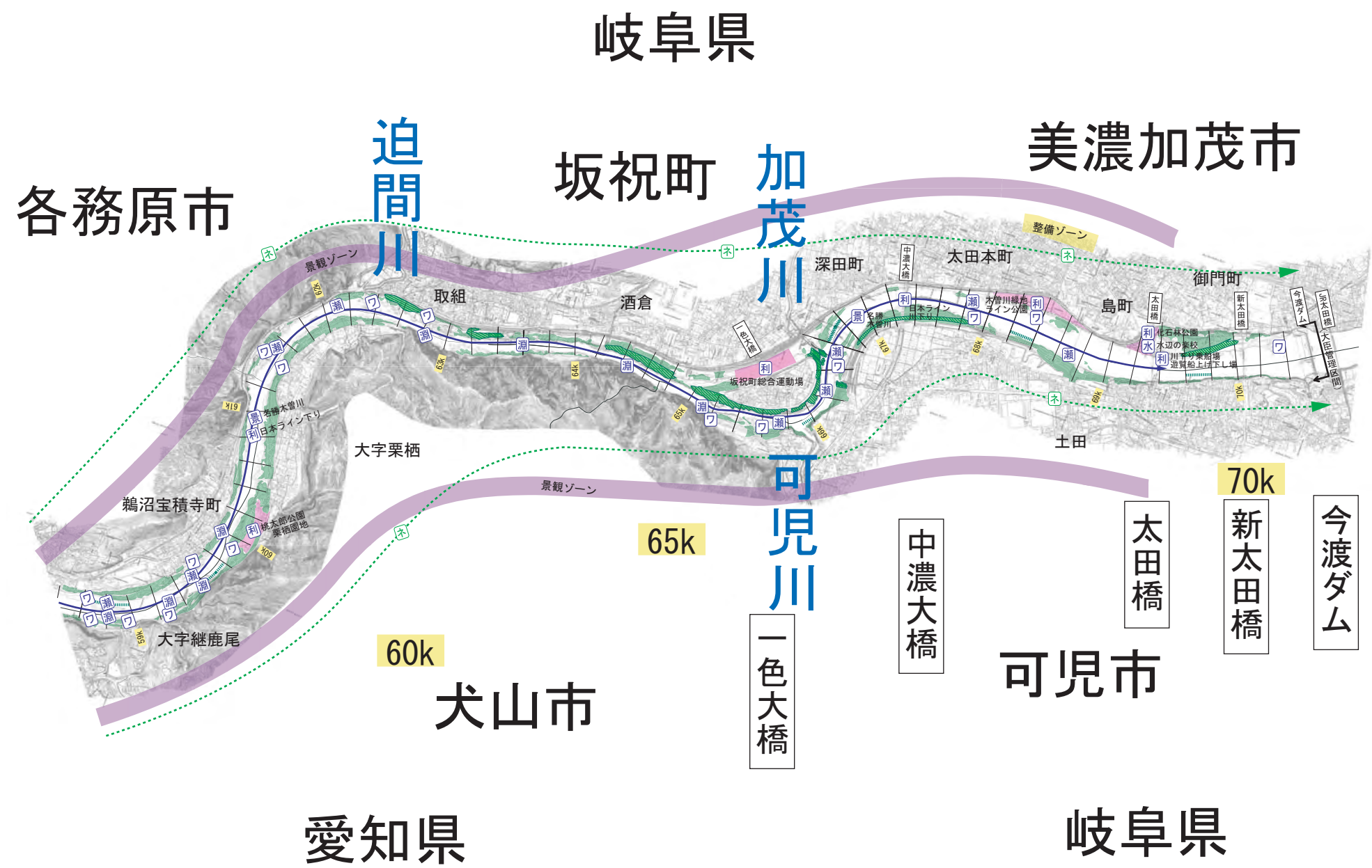


1 : 20,000





環境（木曽川：58.6k～70.4k） 桃太郎神社～今渡ダム



■河川の整備の実施

河川工事及び河川の維持

- 河道掘削
- 樹木伐開
- 高水敷整備

■河川環境の整備と保全

- ワンド等水際湿地の再生
- 砂礫河原の再生
- ヨシ原の再生
- 干潟の再生
- 支川の緩流域環境の再生
- 連続性の確保(魚道の設置、改善)
- 流水環境の確保
- 水辺プラザ、水辺の楽校の整備
- 拠点のネットワーク化

■河川環境の現状

自然環境

- 瀬
- 淵
- ワンド
- 鳥類のねぐら等
- 外来種の侵入
- 砂礫河原
- ヨシ原
- 干潟
- 樹木群
- 魚付林

川と人とのふれあいの場

- 緑地、公園
- 河川利用、水面利用
- 水辺プラザ、水辺の楽校
- 渡し
- 遊歩道、ジョギングコース
- サイクリングロード
- 名所、旧跡等
- すぐれた景観

河川空間管理計画

- 自然利用ゾーン
- 整備ゾーン
- 歴史ゾーン
- 景観ゾーン

水質

- 河川浄化施設