

治水・維持管理（木曾川：0.0k～12.8k） 河口～東名阪木曾川橋

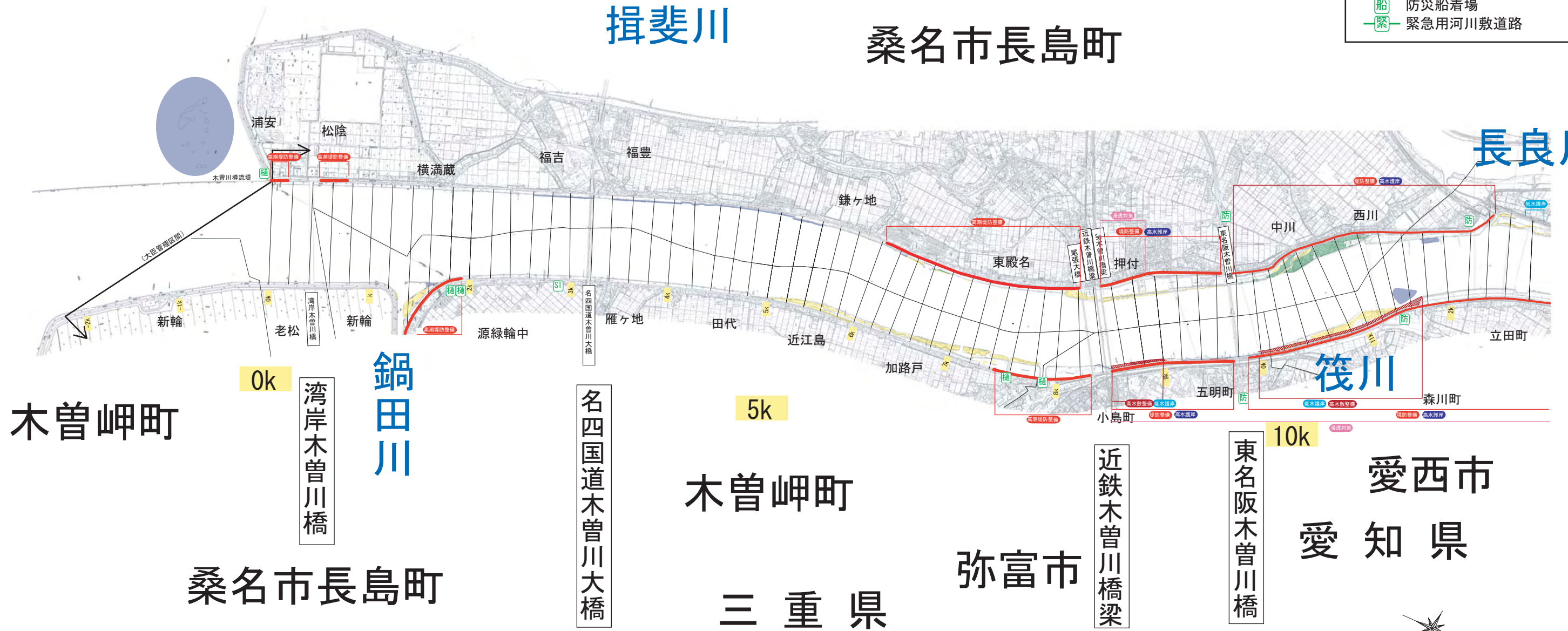
<p>■河川環境の現状</p> <p>自然環境</p> <ul style="list-style-type: none"> ○ 砂礫河原 ● 樹木群 ● ヨシ原 ● 干潟 	<p>■河川の整備の実施</p> <p>河川工事</p> <ul style="list-style-type: none"> 水位低下 河道掘削 樹木伐開 橋梁改築 堰・床止め改築 堤防強化 堤防整備 高水護岸整備 低水護岸整備 浸透対策 高水敷整備 樋門・樋管・水門の整備 <p>内水対策</p> <ul style="list-style-type: none"> 排水ポンプ整備 遊水地整備 <p>危機管理対策</p> <ul style="list-style-type: none"> 河川防災ステーション 防災拠点 防災船着場 緊急用河川敷道路
<p>■河川の維持の実施</p> <ul style="list-style-type: none"> 樹木伐開 樹木伐開 	

三重県

揖斐川

桑名市長島町

長良川



木曾岬町

桑名市長島町

木曾岬町

三重県

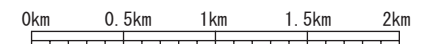
弥富市

愛西市

愛知県



1 : 20,000



— 県・市町村界

※施行の場所については、今後の河川の状況等により変更が生じる場合がある。

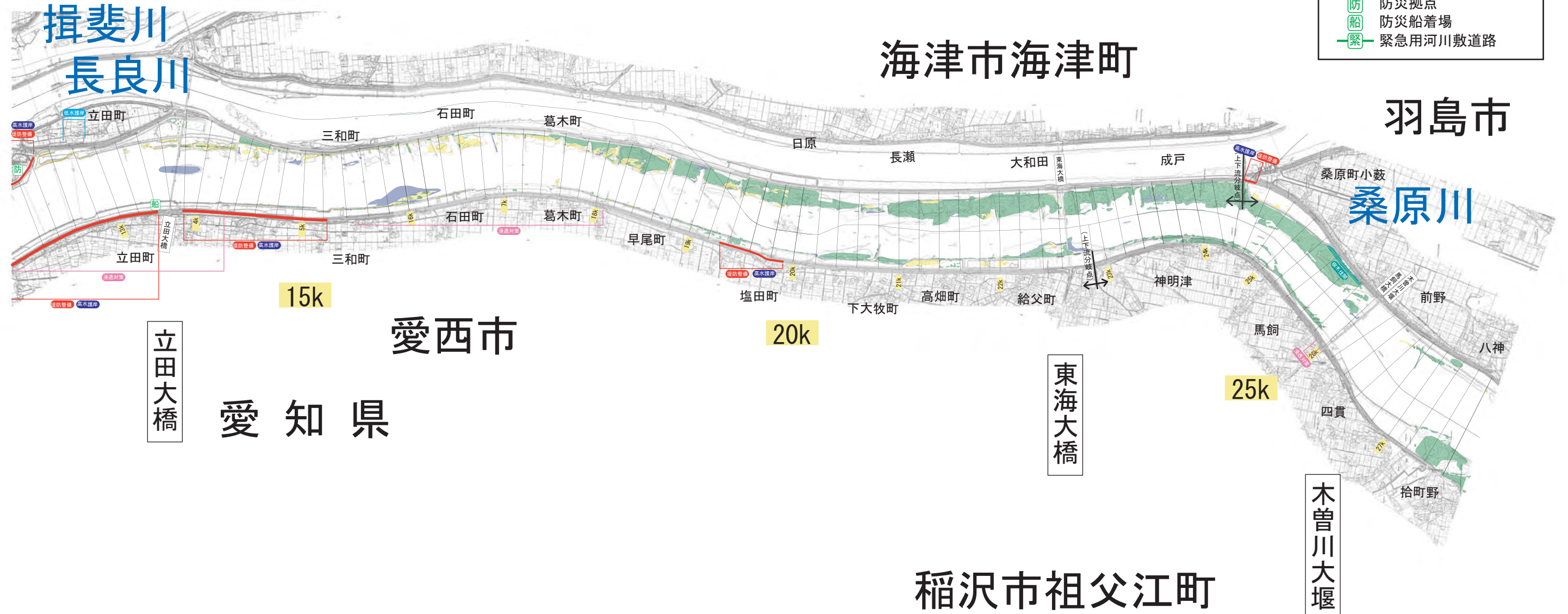
治水・維持管理（木曾川：12.2k～27.6k） 立田大橋～木曾川大堰

岐阜県

愛西市

海津市海津町

羽島市



<p>■河川環境の現状</p> <p>自然環境</p> <ul style="list-style-type: none"> ● 砂礫河原 ● 樹木群 ● ヨシ原 ● 干潟 	<p>■河川の整備の実施</p> <p>河川工事</p> <ul style="list-style-type: none"> 水位低下 河道掘削 樹木伐開 橋梁改築 堰・床止め改築 堤防強化 堤防整備 高水護岸整備 低水護岸整備 浸透対策 高水敷整備 樋門・樋管・水門の整備 <p>内水対策</p> <ul style="list-style-type: none"> 排水ポンプ整備 遊水地整備 <p>危機管理対策</p> <ul style="list-style-type: none"> 河川防災ステーション 防災拠点 防災船着場 緊急用河川敷道路
<p>■河川の維持の実施</p> <ul style="list-style-type: none"> 樹木伐開 樹木伐開 	<p>堤防強化</p> <ul style="list-style-type: none"> 堤防整備 高水護岸整備 低水護岸整備 浸透対策 高水敷整備 樋門・樋管・水門の整備 <p>内水対策</p> <ul style="list-style-type: none"> 排水ポンプ整備 遊水地整備 <p>危機管理対策</p> <ul style="list-style-type: none"> 河川防災ステーション 防災拠点 防災船着場 緊急用河川敷道路

立田大橋

愛西市

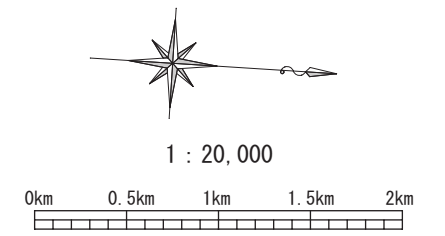
愛知県

東海大橋

木曾川大堰

— 県・市町村界

※施行の場所については、今後の河川の状況等により変更が生じる場合がある。



治水・維持管理（木曾川：27.4k～42.6k） 木曾川大堰～新木曾川橋

岐阜県

羽島市

笠松町

<p>■河川環境の現状</p> <p>自然環境</p> <ul style="list-style-type: none"> ● 砂礫河原 ● 樹木群 ● ヨシ原 ● 干潟 	<p>■河川の整備の実施</p> <p>河川工事</p> <ul style="list-style-type: none"> 水位低下 河道掘削 樹木伐開 橋梁改築 堰・床止め改築 堤防強化 堤防整備 高水護岸整備 低水護岸整備 浸透対策 高水敷整備 樋門・樋管・水門の整備 <p>内水対策</p> <ul style="list-style-type: none"> 排水ポンプ整備 遊水地整備 <p>危機管理対策</p> <ul style="list-style-type: none"> 河川防災ステーション 防災拠点 防災船着場 緊急用河川敷道路
<p>■河川の維持の実施</p> <ul style="list-style-type: none"> 樹木伐開 樹木伐開 	



30k 一宮市

35k

40k

稲沢市祖父江町

名神木曾川橋

濃尾大橋

尾濃大橋

県道木曾川橋

名鉄木曾川橋

JR木曾川橋

新木曾川橋

一宮市木曾川町

愛知県

— 県・市町村界

※施行の場所については、今後の河川の状況等により変更が生じる場合がある。



1 : 20,000



治水・維持管理（木曾川：42.4k～58.8k） 新木曾川橋～犬山頭首工

岐阜県

各務原市

笠松町

新境川

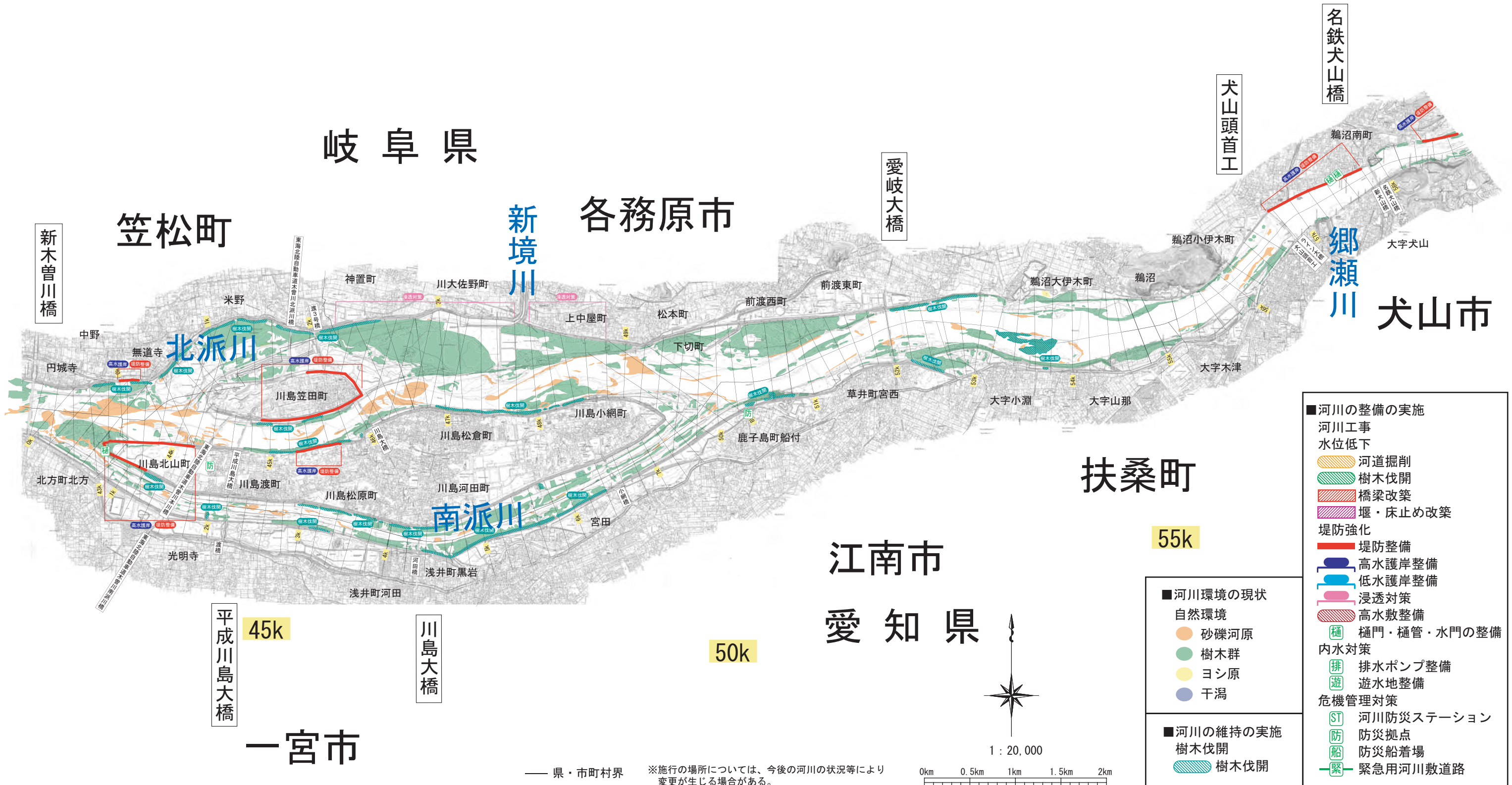
愛岐大橋

犬山頭首工

名鉄犬山橋

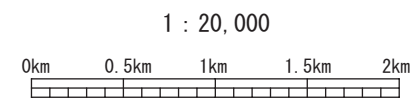
郷瀬川

犬山市



- 河川の整備の実施
 - 河川工事
 - 水位低下
 - 河道掘削
 - 樹木伐開
 - 橋梁改築
 - 堰・床止め改築
 - 堤防強化
 - 堤防整備
 - 高水護岸整備
 - 低水護岸整備
 - 浸透対策
 - 高水敷整備
 - 樋門・樋管・水門の整備
 - 内水対策
 - 排水ポンプ整備
 - 遊水地整備
 - 危機管理対策
 - 河川防災ステーション
 - 防災拠点
 - 防災船着場
 - 緊急用河川敷道路
- 河川環境の現状
 - 自然環境
 - 砂礫河原
 - 樹木群
 - ヨシ原
 - 干潟
- 河川の維持の実施
 - 樹木伐開
 - 樹木伐開

※施行の場所については、今後の河川の状況等により変更が生じる場合がある。



— 県・市町村界

一宮市

45k

50k

55k

平成川島大橋

川島大橋

新木曾川橋

北派川

南派川

扶桑町

江南市

愛知県

東海北陸自動車道木曾川北派川橋

東海北陸自動車道木曾川南派川橋

東海北陸自動車道木曾川南派川橋

東海北陸自動車道木曾川南派川橋

東海北陸自動車道木曾川南派川橋

東海北陸自動車道木曾川南派川橋

東海北陸自動車道木曾川南派川橋

東海北陸自動車道木曾川南派川橋

東海北陸自動車道木曾川南派川橋

東海北陸自動車道木曾川南派川橋

東海北陸自動車道木曾川南派川橋

東海北陸自動車道木曾川南派川橋

東海北陸自動車道木曾川南派川橋

東海北陸自動車道木曾川南派川橋

東海北陸自動車道木曾川南派川橋

東海北陸自動車道木曾川南派川橋

東海北陸自動車道木曾川南派川橋

東海北陸自動車道木曾川南派川橋

東海北陸自動車道木曾川南派川橋

東海北陸自動車道木曾川南派川橋

東海北陸自動車道木曾川南派川橋

東海北陸自動車道木曾川南派川橋

東海北陸自動車道木曾川南派川橋

東海北陸自動車道木曾川南派川橋

東海北陸自動車道木曾川南派川橋

東海北陸自動車道木曾川南派川橋

東海北陸自動車道木曾川南派川橋

東海北陸自動車道木曾川南派川橋

東海北陸自動車道木曾川南派川橋

東海北陸自動車道木曾川南派川橋

東海北陸自動車道木曾川南派川橋

東海北陸自動車道木曾川南派川橋

東海北陸自動車道木曾川南派川橋

東海北陸自動車道木曾川南派川橋

東海北陸自動車道木曾川南派川橋

東海北陸自動車道木曾川南派川橋

東海北陸自動車道木曾川南派川橋

東海北陸自動車道木曾川南派川橋

東海北陸自動車道木曾川南派川橋

東海北陸自動車道木曾川南派川橋

東海北陸自動車道木曾川南派川橋

東海北陸自動車道木曾川南派川橋

東海北陸自動車道木曾川南派川橋

東海北陸自動車道木曾川南派川橋

東海北陸自動車道木曾川南派川橋

東海北陸自動車道木曾川南派川橋

治水・維持管理（木曾川：58.6k～70.4k） 桃太郎神社～今渡ダム

