

過去の主な水害

年月	気象要因	被害状況
昭和13年7月	前線	台風と梅雨前線により木曾三川で洪水、特に木曾川で甚大な被害発生
昭和27年6月	台風2号	ダイナ台風による洪水で、海津郡を中心に被害発生
昭和28年9月	台風13号	台風13号近畿・東海地方直撃、伊勢湾沿岸に高潮被害
昭和34年8月	台風7号	揖斐川支川牧田川の根古地地先決壊
昭和34年9月	台風15号	伊勢湾台風（台風15号）による高潮や洪水で、各地で甚大な被害発生 揖斐川支川牧田川の根古地地先で再び決壊
昭和35年8月	台風11号 台風12号	長良川上流の芥見で決壊
昭和36年6月	前線	長良川上流の芥見で再び決壊
昭和36年9月	台風18号	第二室戸台風による被害
昭和40年9月	台風23号 台風24号	徳山白谷・根尾白谷の大崩落
昭和47年7月	梅雨前線	東濃地方の木曾川各支川洪水
昭和49年7月	前線	低気圧の通過に伴う大雨により揖斐川下流部で内水被害発生
昭和50年8月	台風6号	揖斐川上流各地で山崩れ、土石流発生
昭和51年9月	台風17号	台風17号と前線の影響により、長良川安八町大森地先及び支川伊自良川で決壊
昭和58年9月	台風10号 前線	台風10号と秋雨前線の影響により大雨、木曾川美濃加茂市、坂祝町及びび可児市等で越水
平成2年9月	台風19号	牧田川で背割堤が決壊
平成12年9月	台風14号	東海地方で記録的な大雨
平成14年7月	台風6号	揖斐川の出水
平成16年10月	台風23号	長良川上流、大谷川で氾濫



旧長島町(現桑名市)の浸水状況



長良川右岸浸水状況





美濃加茂市街の浸水状況



長良橋上流の出水状況

木曾川 昭和58年9月洪水 (戦後最大洪水)


昭和58年(1983)の台風10号と秋雨前線により戦後最大規模の洪水が発生し岐阜県美濃加茂市、坂祝町及び可児市等で越水氾濫し、4,588 戸が浸水するなど甚大な被害が発生しました。



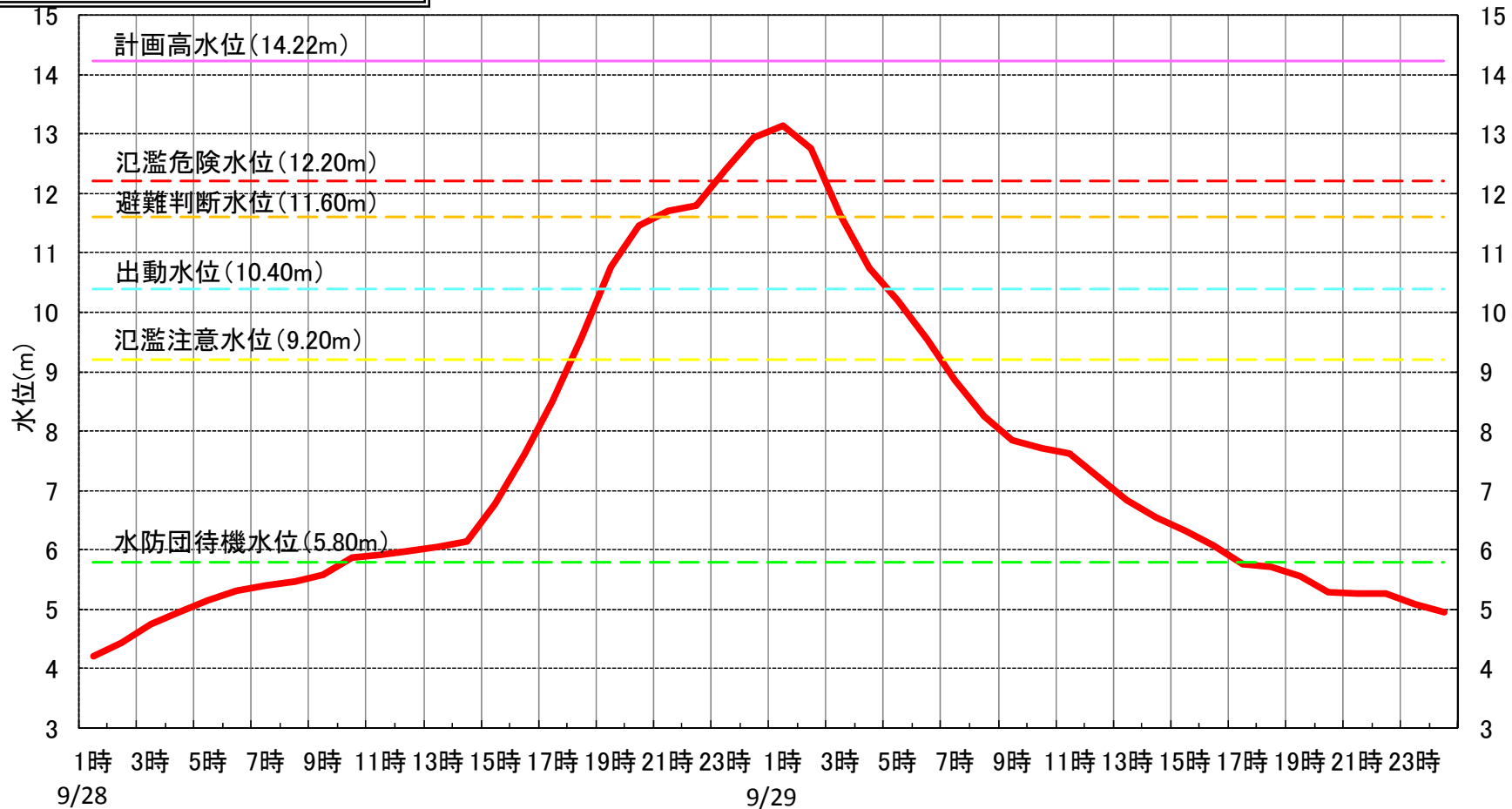
木曾川 昭和58年9月洪水 (戦後最大洪水)

[雨量] 木曾川: 桃山雨量観測所

□ 時間雨量 — 累加雨量



[水位] 木曾川: 犬山水位観測所





忠節水位観測所

忠節観測所（岐阜市）で観測史上最高水位、最大流量を観測



車被害（長良橋左岸上流）



土砂の痕跡（長良橋左岸）



長良橋上流右岸旅館外



船被害（長良橋左岸上流）



土砂の痕跡（長良橋左岸）



長良川

長良橋洪水状況



長良陸間閉鎖状況（長良橋右岸）

長良川の水位上昇にともない、水防15団体約530名で陸間閉鎖や水防工法による活動実施しました。

被害状況 (直轄管理区間上流端～板取川合流点)

浸水面積：461ha

被災家屋：床上浸水218戸

床下浸水142戸

半壊家屋 8戸





※引用) ・岐阜県ホームページ (写真、被害状況)
・長良川 床上浸水対策特別緊急事業パンフレット (岐阜県) (被害状況)
・平成16年台風23号記録誌～その被害と復旧の記録～ (岐阜県)

揖斐川 平成14年7月洪水（戦後最大洪水と同規模）

7月9日午後11時頃から県内に降り始めた雨は、停滞中の梅雨前線に向かって台風6号から暖かく湿った空気が流れ込み、県下各地で激しい雨をもたらしました。

これにより牧田川,杭瀬川,相川,大谷川,泥川の流域で大規模な浸水が発生しました。大垣市荒崎地区では洗堰の越流によって「床上浸水家屋309戸」、「床下浸水家屋173戸」の甚大な被害をもたらしました。

牧田川・杭瀬川合流点付近の出水状況（H14.7.10）



相川・大谷川・泥川合流点付近の浸水状況（H14.7.11）

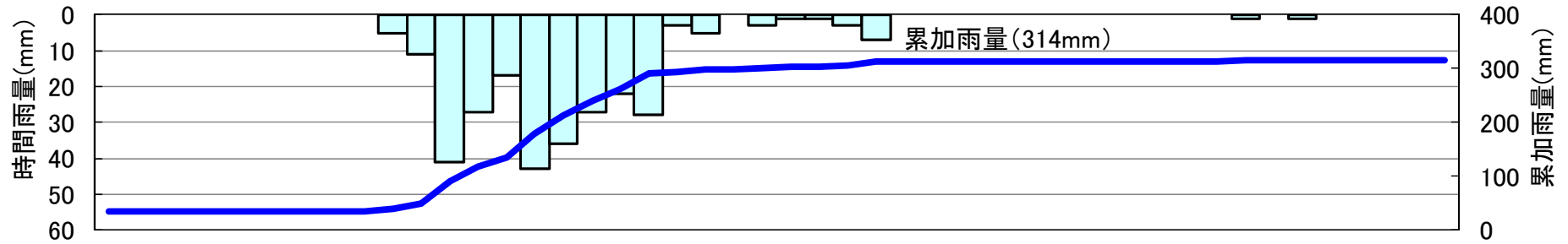


大垣市荒崎地区浸水状況（H14.7.10）

揖斐川 平成14年7月洪水 (戦後最大洪水と同規模)

[雨量] 揖斐川: 徳山(旧2)雨量観測所

□ 時間雨量 — 累加雨量



[水位] 揖斐川: 万石水位観測所

