

てい　じ　し　りょう　さん　こう　し　りょう  
提示資料(参考資料)

き　そ　が　わ　い　び　が　わ　な　が　ら　が　わ　か　こ　は　っ　せ　い  
○以下、木曾川・揖斐川・長良川の過去に発生した  
す　い　が　い　　よ　う　す　　し　り　よ　う  
水害の様子<sup>すいがい</sup>の資料<sup>しりょう</sup>をまとめております。

じ　し　ん　ち　い　き　お　う　　て　き　ぎ　つ　か　く　だ  
○ご自身の地域<sup>じしんちいき</sup>に応じた資料<sup>しりょう</sup>を適宜<sup>てきぎ</sup>お使い<sup>つか</sup>下さい<sup>くだ</sup>。

か こ はっせい すいがい ようす  
過去に発生した水害の様子

き そ がわ  
木曾川

しょうわ ねん がっこうずい  
昭和32年8月洪水



はしまぐんかわしまちょうない ようす しゅってん しゃしんしゅう きそさんせん すいがい へいせい ねん  
羽島郡川島町内の様子 (出典：『写真集 木曾三川の水害』,平成8年)

か こ はっせい すいがい ようす  
過去に発生した水害の様子

き そ がわ  
木曾川

しょうわ ねん がつ いせわんたいふう  
昭和34年9月 伊勢湾台風



きゅうながしまちょう げんざい くわなし ようす しりょうていきょう こくどうつうしょう じょうりゅうかせんじむしょ  
旧長島町（現在の桑名市）の様子（資料提供：国土交通省 木曾川上流河川事務所）

かこ はっせい すいがい ようす  
過去に発生した水害の様子

きそがわ  
木曾川

しょうわ ねん がつ こうずい ばいうぜんせんごうう  
昭和36年6月洪水(梅雨前線豪雨)



はしまぐんやないづちょうない ようすしゅってん しゃしんしゅう きそさんせん すいがい へいせい ねん  
羽島郡柳津町内の様子(出典:『写真集 木曾三川の水害』,平成8年)

か こ はっせい すいがい ようす  
過去に発生した水害の様子

き そ がわ  
木曾川

しょうわ ねん がつ たいふう ごう あきさめぜんせん  
昭和58年9月 台風10号・秋雨前線



みのかもし ようす しりょうていきょう こくどうつうしょう じょうりゅうかせんじむしょ  
美濃加茂市の様子（資料提供：国土交通省 木曾川上流河川事務所）

か こ はっせい すいがい ようす  
過去に発生した水害の様子

き そ がわ  
木曾川

しょうわ ねん がつ たいふう ごう あきさめぜんせん  
昭和58年9月 台風10号・秋雨前線



みのかもし ようす しりょうていきょう こくどうつうしょう じょうりゅうかせんじむしょ  
美濃加茂市の様子 (資料提供：国土交通省 木曾川上流河川事務所)

かこ はっせい すいがい ようす  
過去に発生した水害の様子

きそがわ  
木曾川

しょうわ ねん がつ たいふう ごう あきさめぜんせん  
昭和58年9月 台風10号・秋雨前線



ひがいじょうきょう 被害状況  
みのかもしない 美濃加茂市内

ようす しりょうていきょう こくどうつうしょう じょうりゅうかせんじむしょ  
美濃加茂市の様子（資料提供：国土交通省 木曾川上流河川事務所）

か こ はっせい すいがい ようす  
過去に発生した水害の様子

き そ がわ  
木曾川

しょうわ ねん がつ たいふう ごう あきさめぜんせん  
昭和58年9月 台風10号・秋雨前線



みのかもし ようす しゅってん じょうりゅう ねん へいせい ねん  
美濃加茂市の様子 (出典: 『木曾川上流80年のあゆみ』,平成12年)



か こ はっせい すいがい ようす  
過去に発生した水害の様子

き そ がわ  
木曾川

しょうわ ねん がつ たいふう ごう あきさめぜんせん  
昭和58年9月 台風10号・秋雨前線



ひがいじょうきょう さか ほぎ ちょう ない  
被害状況 坂祝町内

さかほぎちょう ようす しりょうていきょう こくどうつうしょう じょうりゅうかせんじむしょ  
坂祝町の様子 (資料提供：国土交通省 木曾川上流河川事務所)

か こ はっせい すいがい ようす  
過去に発生した水害の様子

き そ がわ  
木曾川

れいわ ねん がつ にち ごう  
令和2年7月3～8日 令和2年7月豪雨



かかみがはらし いぬやまし ふきん ようす しりょうていきょう こくどうつうしやう じょうりゅうかせんじむしよ  
各務原市・犬山市犬山頭首工付近の様子 (資料提供：国土交通省 木曾川上流河川事務所)

かこ はっせい すいがい ようす  
過去に発生した水害の様子

きそがわ  
木曽川

れいわ ねん がつ にち しゅつすい  
令和3年8月15日 令和3年8月出水



か こ はっせい すいがい ようす  
過去に発生した水害の様子

き そ がわ  
木曾川

れいわ ねん がつ にち しゅつすい  
令和3年8月 15日 令和3年8月出水



みのかもし はいすい しゃ さぎょう ようす しりょうていきょう こくどうつうしょう じょうりゅうかせんじむしょ  
美濃加茂市における排水ポンプ車による排水作業の様子（資料提供：国土交通省 木曾川上流河川事務所）

か こ はっせい すいがい ようす  
過去に発生した水害の様子

き そ がわ  
木曾川

れいわ ねん がつ にち しゅつすい  
令和3年8月 15日 令和3年8月出水



さかほぎちよう はいすい しゅ さぎよう ようす しりょうていきよう こくどうつうしりょう じょうりゅうかせんじむしよ  
坂祝町における排水ポンプ車による排水作業の様子 (資料提供：国土交通省 木曾川上流河川事務所)

か こ はっせい すいがい ようす  
過去に発生した水害の様子

き そ が わ  
木曾川

れいわ ねん がつ にち しゅつすい  
令和3年8月 15日 令和3年8月出水



さかほぎちよう かつやまりっこうへいさ ようす しりょうていきょう こくどうつうしりょう じょうりゅうかせんじむしょ  
坂祝町における勝山陸閘閉鎖の様子 (資料提供：国土交通省 木曾川上流河川事務所)

か こ はっせい すいがい ようす  
過去に発生した水害の様子

き そ がわ  
木曾川

れいわ ねん がつ にち しゅつすい  
令和3年8月 15日 令和3年8月出水



かにし はいすい しゃ さぎょう ようす しりょうていきょう こくどうつうしょう じょうりゅうかせんじむしょ  
可見市における排水ポンプ車による排水作業の様子（資料提供：国土交通省 木曾川上流河川事務所）

か こ はっせい すいがい ようす  
過去に発生した水害の様子

き そ が わ  
木曾川

れいわ ねん がつ にち しゅつすい  
令和3年8月 15日 令和3年8月出水



いちのみやしおこしちく おこしりっこうへいさ ようす しりょうていきょう こくどうつうしょう じょうりゅうかせんじむしょ  
一宮市起地区における起陸閘閉鎖の様子（資料提供：国土交通省 木曾川上流河川事務所）



か こ はっせい すいがい ようす  
過去に発生した水害の様子

き そ がわ  
木曾川

れいわ ねん がつ にち しゅつすい  
令和3年8月 15日 令和3年8月出水





かにしつちだちく ちゅうのうおおはしじょうりゅう ていぼう おうきゅうふっきゅう ようす しりょうていきょう こくどうつうしやう じょうりゅうかせんじむしよ  
可児市土田地区（中濃大橋上流）における堤防の応急復旧の様子（資料提供：国土交通省 木曾川上流河川事務所）

か こ はっせい すいがい ようす  
過去に発生した水害の様子

き そ が わ  
木曾川

れいわ ねん がつ にち しゅつすい  
令和3年8月15日 令和3年8月出水



さかほぎちょういっしきちく おおはしかりゅう ていぼう おうきゅうふっきゅう ようす しりょうていきょう こくどうつうしりょう じょうりゅうかせんじむしょ  
坂祝町一色地区（一色大橋下流）における堤防の応急復旧の様子（資料提供：国土交通省 木曾川上流河川事務所）

か こ はっせい すいがい ようす  
過去に発生した水害の様子

い び がわ  
揖斐川

しょうわ ねん がつ いせわんたいふう  
昭和34年9月 伊勢湾台風



まきたがわうがねこじ はてい かんすい ぎふけんよろろうくんよろろうちょうたぎわじゅうちない ようす しゅってん しゃしんしゅう きそさんせん すいがい へいせい ねん  
牧田川右岸 根古地の破堤による冠水 (岐阜県養老郡養老町多芸輪中地内) の様子 (出典: 『写真集 木曾三川の水害』, 平成8年)

か こ はっせい すいがい ようす  
過去に発生した水害の様子

い び がわ  
揖斐川

しょうわ ねん がつ いせわんたいふう  
昭和34年9月 伊勢湾台風




はんらん まきたがわ きふけんようろうぐんようろうちょうたぎわじゅうちない ようす しゅってん しゃしんしゅう きそさんせん すいがい (平成8年)  
氾濫した牧田川（岐阜県養老郡養老町多芸輪中地内）の様子（出典：『写真集 木曾三川の水害』,平成8年）

か こ はっせい すいがい ようす  
過去に発生した水害の様子

い び がわ  
揖斐川

しょうわ ねん がつ こうずい  
昭和50年8月洪水



ぎふけんいびぐんいびがわちょう おかじまばしふきん ようす しゅってん しゃしんしゅう きそさんせん すいがい へいせい ねん  
岐阜県揖斐郡揖斐川町、岡島橋付近の様子 (出典：『写真集 木曾三川の水害』,平成8年)

か こ はっせい すいがい ようす  
過去に発生した水害の様子

い び がわ  
揖斐川

しょうわ ねん がつ こうずい  
昭和50年8月洪水



おおがきしひらの ようす しゅってん しゃしんしゅう きそさんせん すいがい へいせい ねん  
大垣市平野の様子 (出典：『写真集 木曾三川の水害』,平成8年)

か こ はっせい すいがい ようす  
過去に発生した水害の様子

い び がわ  
揖斐川

しょうわ ねん がつ こうずい  
昭和50年8月洪水



かいづしひらたちょう いまおばしふきん ようす しゅってん しゃしんしゅう きそさんせん すいがい へいせい ねん  
海津市平田町 今尾橋付近の様子 (出典：『写真集 木曾三川の水害』,平成8年)

か こ はっせい すいがい ようす  
過去に発生した水害の様子

い び がわ  
揖斐川

しょうわ ねん がつ こうずい  
昭和50年8月洪水



かいづくんかうづちょう げんざい かいづし ようす しゅってん しゃしんしゅう きぞさんせん すいがい へいせい ねん  
海津郡海津町（現在の海津市）の様子（出典：『写真集 木曾三川の水害』,平成8年）



か こ はっせい すいがい ようす  
過去に発生した水害の様子

い び がわ  
揖斐川

しょうわ ねん がつ しゅっすい  
昭和40年9月出水



いびがわひだりしせんひがしまえのたに はんらん ようす しゅってん しやしんしゅう きそさんせん すいがい へいせい ねん  
揖斐川左支川東前谷の氾濫の様子 (出典：『写真集 木曾三川の水害』,平成8年)

か こ はっせい すいがい ようす  
過去に発生した水害の様子

い び がわ  
揖斐川

へいせい ねん がつ しゅっすい  
平成2年9月出水



まきたがわ くいせがわせわりのていっすい ようす しゅってん しゃしんしゅう きそさんせん すいがい へいせい ねん  
牧田川・杭瀬川背割堤溢水の様子 (出典: 『写真集 木曾三川の水害』,平成8年)

か こ はっせい すいがい ようす  
過去に発生した水害の様子

い び がわ  
揖斐川

へいせい ねん がつ しゅっすい  
平成2年9月出水



くいせがわしゅっすい ようす しゅってん しゃしんしゅう きそさんせん すいがい へいせい ねん  
杭瀬川出水の様子 (出典：『写真集 木曾三川の水害』,平成8年)

か こ はっせい すいがい ようす  
過去に発生した水害の様子

い び がわ  
揖斐川

へいせい ねん がつ しゅっすい  
平成2年9月出水



おおがきしわかもりちょうふきん ようす しゅってん しゃしんしゅう きそさんせん すいがい へいせい ねん  
大垣市若森町付近の様子 (出典: 『写真集 木曾三川の水害』,平成8年)

か こ はっせい すいがい ようす  
過去に発生した水害の様子

い び がわ  
揖斐川

へいせい ねん がつ にち たいふう ごう  
平成14年7月9～10日 台風6号



ようろうちょうまきたがわ くいせがわごうりゅうてんふきん ようす しりょうていきょう こくどうつうしょうきそがわじょうりゅうかせんじむしょ  
養老町牧田川・杭瀬川合流点付近の様子 (資料提供：国土交通省 木曾川上流河川事務所)

か こ はっせい すいがい ようす  
過去に発生した水害の様子

い び がわ  
揖斐川

へいせい ねん がつ にち たいふう ごう  
平成14年7月9～10日 台風6号



うがん ようす しりょうていきょう こくどうつうしょうきそがわじょうりゅうかせんじむしょ  
揖斐川右岸の様子 (資料提供：国土交通省 木曾川上流河川事務所)

か こ はっせい すいがい ようす  
過去に発生した水害の様子

い び がわ  
揖斐川

へいせい ねん がつ にち たいふう ごう  
平成14年7月9～10日 台風6号



まんこくかんそくじょ み ようす しりょうていきょう こくどうつうしょうきそがわじょうりゅうかせんじむしょ  
万石観測所から見た揖斐川の様子 (資料提供：国土交通省 木曾川上流河川事務所)

か こ はっせい すいがい ようす  
過去に発生した水害の様子

い び がわ  
揖斐川

へいせい ねん がつ にち たいふう ごう  
平成14年7月9～10日 台風6号



おおがしあらしきちく ようす しりょうていきょう こくどうつうしょうきそがわじょうりゅうかせんじむしょ  
大垣市荒崎地区の様子 (資料提供：国土交通省 木曽川上流河川事務所)



かこ はっせい すいがい ようす  
過去に発生した水害の様子

へいせい ねん がつ にち たいふう ごう  
平成14年7月9～10日 台風6号



あいがわ おおたにかわ どろがわごうてんりゅう ふきん しりょうていきょう こくどうつうしょうきそがわじょうりゅうかせんじむしょ  
相川・大谷川・泥川合流点付近の様子 (資料提供：国土交通省 木曾川上流河川事務所)

かこ はっせい すいがい ようす  
過去に発生した水害の様子

いびがわ  
揖斐川

へいせい ねん がつ にち せいのうごう  
平成20年9月2,3日 西濃豪雨



わのうちちょう いまおぼしふきん ようす しりょうていきょう こくどうつうしょうきそがわじょうりゅうかせんじむしょ  
輪之内町 今尾橋付近の様子 (資料提供：国土交通省 木曾川上流河川事務所)

か こ はっせい すいがい ようす  
過去に発生した水害の様子

い び がわ  
揖斐川

へいせい ねん がつ にち  
平成20年9月2,3日

せいのおごう  
西濃豪雨



か こ はっせい すいがい ようす  
過去に発生した水害の様子

い び がわ  
揖斐川

れいわ ねん がつ にち れいわ ねん が つごう  
令和2年7月3～8日 令和2年7月豪雨



ちょう おかじまとうしゅこうふきん ようす しりょうていきょう こくどうつうしょうきそがわじょうりゅうかせんじむしょ  
揖斐川町岡島頭首工付近の様子（資料提供：国土交通省 木曾川上流河川事務所）

か こ はっせい すいがい ようす  
過去に発生した水害の様子

い び がわ  
揖斐川

れいわ ねん がつ にち れいわ ねん がつ しゅっすい  
令和3年8月 15日 令和3年8月 出水



ようろうちょうまきたがわ はいすい しゃ はいすいさぎょう ようす しりょうていきょう こくどうつうしょうきそがわじょうりゅうかせんじむしょ  
養老町牧田川における排水ポンプ車による排水作業の様子（資料提供：国土交通省 木曾川上流河川事務所）




かこ はっせい すいがい ようす  
過去に発生した水害の様子

へいせい ねん がつ ごう  
平成30年7月豪雨

みず まち きけん で おおみやりっこう と  
長良川の水が町にあふれる危険が出たため、14年ぶりに大宮陸閘を閉鎖することになりました。



平成30年7月8日 大宮陸閘を閉鎖



かい きんかすいぼうだん つめしょ  
大宮陸閘の2階にある金華水防団の詰所。水  
しゅうごう かつどう はじ  
防団はここに集合して活動を始めました。

しりょうていきょう こくどうつうしょうきそがわじょうりゅうかせんじむしょ  
(資料提供：国土交通省 木曽川上流河川事務所)

か こ はっせい すいがい ようす  
過去に発生した水害の様子

ながらがわ  
長良川

へいせい ねん がつ ごう  
平成30年7月豪雨

き そ がわすいけい う がん  
木曾川水系長良川右岸 52.5k



ぎ ふ けんぎ ふ し ながら ふくみつ ながらばし  
岐阜県岐阜市長良福光 長良橋

ごぜん し ながらばし ようす  
平成30年7月8日 午前5時ごろの長良橋の様子  
しりょうていきょう こくどうつうしりょうきそがわじょうりゅうかせんじむしょ  
(資料提供：国土交通省 木曾川上流河川事務所)