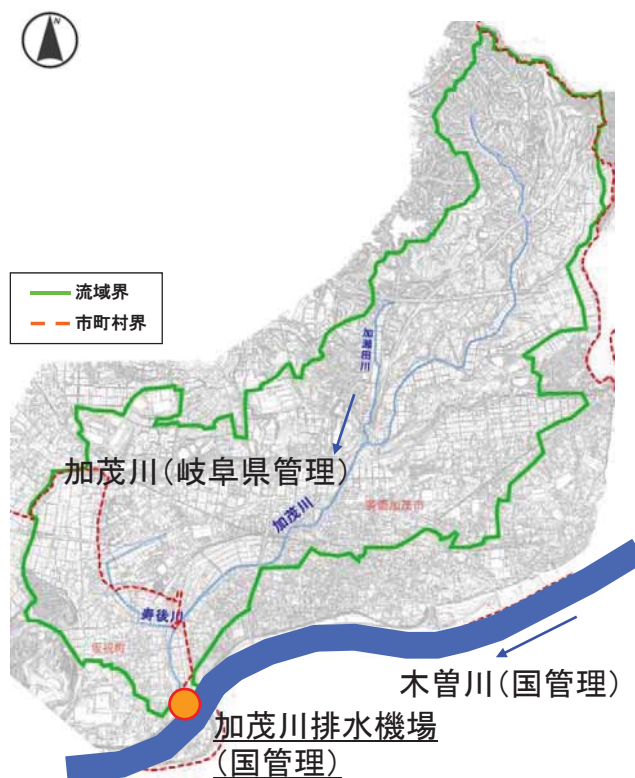


台風15号豪雨災害の浸水被害状況について

加茂川流域の概要

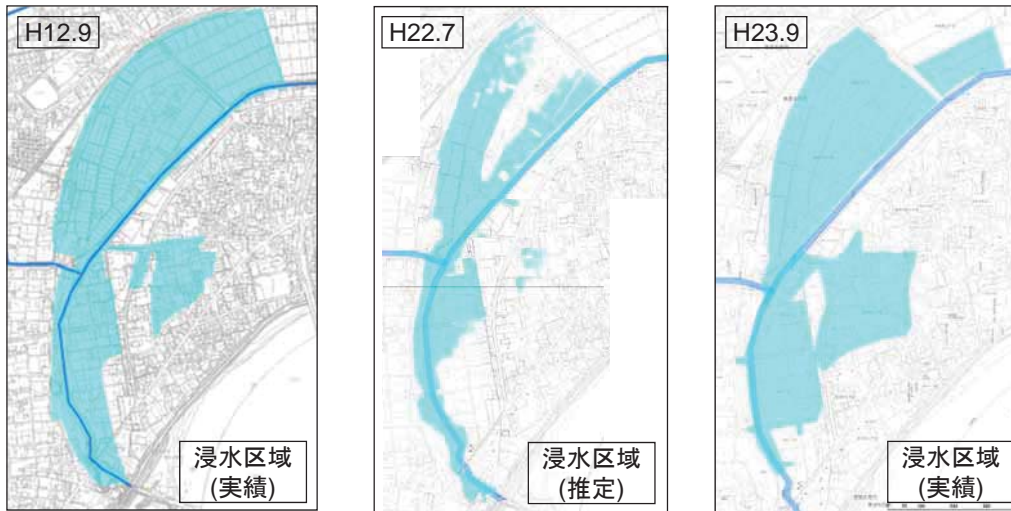
- 木曾川右支川である加茂川は、流域面積17.6km²、流路延長11.4kmの一級河川(指定区間;岐阜県管理)
- 加茂川流域は、美濃加茂市と坂祝町からなる
- 木曾川の合流部にある加茂川排水機場は国が管理
- 加茂川には美濃加茂市からの下水道が接続



近年の主な災害の状況

| | 床上浸水 戸数 | 床下浸水 戸数 | 総雨量 (洪水前後4日間累計) | 最大内水位 (加茂川水位) | ポンプ規模 | 被害 出典 |
|-------|------------|------------|--------------------|------------------|---------------------|--------------|
| H12.9 | 13戸 | 4戸 | 268mm | 61.7m | 10m ³ /s | 美濃加茂市 坂祝町 |
| H22.7 | 1戸 | 0戸 | 152mm | 60.7m | 15m ³ /s | '' |
| H23.9 | 9戸 | 5戸 | 231mm | 61.6m | 15m ³ /s | '' |

※H12.9は今渡観測所雨量、H22.7・H23.9は太田観測所雨量

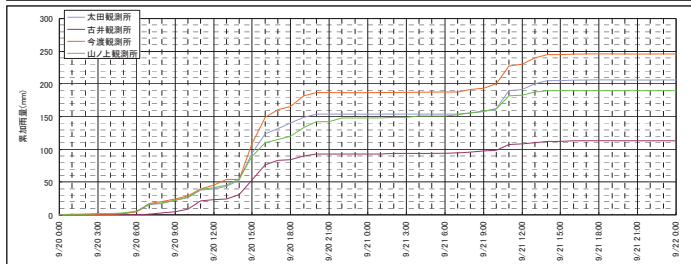
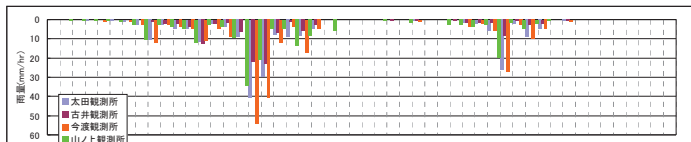


H23.9洪水における浸水被害実績



○降雨概況

H23.9.20の加茂川流域では、9月20日から22日にかけて、約200mm程度の降雨があり、特に9月20日15時からの16時にかけて、地域によっては時間50mmを超える豪雨であった



美濃加茂市・坂祝町の避難勧告の発令状況

- 9月20日 13:51 大雨警報発令(土砂災害警戒・浸水注意情報)
- 15:12 避難勧告(草笛町3、4丁目、深田町3丁目)186世帯433人
- 15:36 洪水警報発令
- 17:50 避難勧告(加茂川町3丁目7～11番)79世帯171人
- 16:00 避難勧告(坂祝町酒倉地区)27世帯33人6事業所
- 21:45 避難状況57人(生涯学習センター)
- 22:36 洪水警報解除
- 9月21日 14:15 避難勧告解除(坂祝町酒倉地区)
- 15:00 避難勧告解除(美濃加茂市)