令和7年度　長良川第一出張所管内重要水防箇所図①

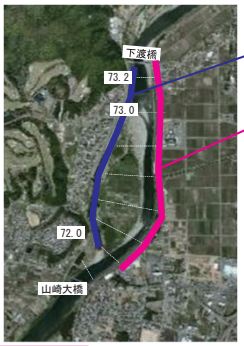

指定区間

長一

工作物以外B
越水・溢水（72.0k～73.3k）

工作物以外A
越水・溢水（72.0k～73.3k）

工作物以外A
越水・溢水（67.2k-50m～67.8k+40m）

要注意区間
旧川跡（53.8k+90m～55.8k+110m）

工作物以外B
堤体漏水（46.8k+153m～48.4k）
基礎地盤漏水（47.2k+112m～55.8k）
水衝洗掘（47.8k～48.0k+200m）
堤体漏水（49.0k～49.4k）
堤体漏水（49.6k+8m～49.8k）
堤体漏水（50.4k+50m～52.0k）
越水・溢水（53.2k～53.6k）
越水・溢水（54.0k～54.6k）

危険箇所(越水):54.4k

重点区間
基礎地盤漏水、越水・溢水、（堤防高：要注意区間）
（53.2k～53.6k）

工作物B
長良橋（L52.8k-50m）

長良川第一出張所

要注意区間
陸閘（52.6k+35m）
陸閘（52.6k+65m）
陸閘（52.6k+79m）
陸閘（本堤52.6k+81m）
陸閘（本堤52.6k+105m）
陸閘（52.6k+107m）
陸閘（52.6k+135m）
陸閘（52.8k-60m）
陸閘（本堤52.6k+143m）
陸閘（本堤52.6k+151m）
陸閘（52.6k+151m）
陸閘（52.6k+165m）
陸閘（52.6k+175m）
陸閘（52.6k+181m）
陸閘（52.6k+189m）
陸閘（52.6k+193m）
陸閘（52.8k+5m）
陸閘（52.8k+15m）
陸閘（52.8k+16m）
陸閘（52.8k+22m）
陸閘（本堤52.8k+42m）
陸閘（本堤52.8k+48m）
陸閘（52.8k+48m）
陸閘（52.8k+60m）
陸閘（52.8k+78m）
陸閘（53.0k-100m）
陸閘（本堤52.8k+103m）
陸閘（本堤52.8k+109m）
陸閘（53.0k-72m）
陸閘（52.8k+142m）
陸閘（52.8k+183m）
陸閘（52.8k+183m）
陸閘（53.0k-14m）
陸閘（53.0k+10m）
陸閘（53.0k+40m）
陸閘（本堤53.0k+71m）
陸閘（本堤53.0k+77m）
陸閘（53.2k-100m）
陸閘（53.2k-78m）
陸閘（53.2k-50m）
陸閘（53.2k-28m）
陸閘（53.0k+188m）
陸閘（53.0k+196m）
陸閘（53.2k+10m）
陸閘（53.4k-72m）
陸閘（53.4k-70m）
陸閘（53.2k+138m）
陸閘（53.2k+161m）
陸閘（53.4k-4m）
陸閘（本堤53.4k+110m）
陸閘（53.6k+46m）
陸閘（54.6k+158m）
陸閘（54.8k+113m）

重点区間
基礎地盤漏水、旧川跡、
（堤防高：要注意区間）
（52.4k～52.6k+139m）

要注意区間
旧川跡（52.2k+60m～52.6k+10m）
（堤防高）（52.6k～53.6k）

重点区間
堤体漏水、基礎地盤漏水
（50.2k+160m～50.4k+50m）

重点区間
堤体漏水、基礎地盤漏水、
破堤跡、旧川跡
（49.4k～49.6k）

要注意区間
破堤跡（49.4k+130m～49.4k+200m）
旧川跡（49.4k+160m～49.6k+50m）

重点区間
堤体漏水、基礎地盤漏水
（48.0k+30m～49.0k）

要注意区間
旧川跡（47.8k+150m～48.4k+50m）

要注意区間
旧川跡（47.4k～47.4k+10m）

要注意区間
旧川跡（46.8k+80m～47.2k+180m）

＜重点監視区間＞
50.2k～50.6k

工作物以外A
堤体漏水（49.8k～50.4k+50m）

工作物以外A
堤体漏水（49.4k～49.4k+105.7m）

工作物以外A
堤体漏水（48.4k～49.0k）

＜重点監視区間＞
46.8k～47.2k

工作物以外A
基礎地盤漏水（46.8k+153m～47.2k+112m）

工作物以外B
基礎地盤漏水（54.6k-203m～56.0k+104m）
水衝洗掘（55.4k+60m～55.6k）

重点区間
基礎地盤漏水、水衝洗掘
（55.4k+60m～55.6k）

要注意区間
陸閘（55.2k+60m）

要注意区間
水衝洗掘（55.0k-30m～55.0k+59m）

要注意区間
陸閘（52.2k-100m）
陸閘（52.0k+108m～52.0k+118m）
陸閘（52.0k+120m）
陸閘（52.2k-60m）
陸閘（52.2k）
陸閘（52.4k+180m）
陸閘（52.6k+40m）
陸閘（52.6k+52m）
陸閘（52.6k+82m）
陸閘（52.6k+90m）
陸閘（52.8k+44m）
陸閘（52.8k+53m）
陸閘（52.8k+91m）
陸閘（52.8k+120m）
陸閘（52.8k+180m）
陸閘（52.8k+193m）
陸閘（53.0k）
陸閘（53.0k+42m）
陸閘（53.2k-87m）
陸閘（53.2k-50m）
陸閘（53.6k-35m）

危険箇所(越水):54.6k

＜重点監視区間＞
54.6k～55.0k

要注意区間
（堤防高）（52.0k+100m～53.2k+100m）

重点区間
基礎地盤漏水、越水・溢水
（52.0k+100m～52.8k+108m）

＜重点監視区間＞
51.8k～52.2k

要注意区間
旧川跡（51.0k+40m～51.2k+50m）

要注意区間
陸閘（50.4k+93m）
陸閘（50.4k+93m～51.4k+39m）
陸閘（50.4k+104m）
（堤防高）（50.4k+110m～51.4k）
陸閘（50.6k+61m）
陸閘（50.6k+72m）
陸閘（50.8k+142m）
陸閘（50.8k+153m）
陸閘（51.2k+3m）
陸閘（51.2k+14m）
陸閘（51.4k+166m～51.4k+176m）

要注意区間
旧川跡（49.0k～50.2k）

工作物以外B
堤体漏水（48.8k～52.0k）
基礎地盤漏水（49.0k～51.2k）
越水・溢水（50.4k+103m～50.6k）
越水・溢水（51.0k～51.2k）
越水・溢水（51.6k～52.2k）
基礎地盤漏水（52.0k～52.8k+82m）
越水・溢水（52.4k～52.8k+82）

要注意区間
旧川跡（48.2k+100m～48.4k）

重点区間
堤体漏水（48.0k～48.8k）

要注意区間
旧川跡（47.4k+170m～48.0k）

要注意区間
旧川跡（47.2k～47.2k+100m）

工作物以外A
堤体漏水（47.6k～48.8k）

工作物以外B
基礎地盤漏水（44.6k～47.8k）
堤体漏水（47.0k～47.6k）

凡例

- 重点区間・重点監視区間
- 要注意区間
- 工作物以外A
- 工作物以外B
- 工作物A
- 工作物B
- 危険箇所（越水）

令和7年度　長良川第一出張所管内重要水防箇所図②

工作物以外B
水衝洗掘（44.8k+30m～45.0k+55m）
堤体漏水（45.0k～45.6k）
水衝洗掘（45.0k+185m～45.2k+50m）

工作物以外B
堤体漏水（45.8k～46.4k）
基礎地盤漏水（46.4k～46.6k）

工作物以外B
堤体漏水（46.8k+153m～48.4k）

工作物以外A
堤体漏水（46.4k～46.8k+153m）
基礎地盤漏水（46.8k+153m～47.2k+112m）

＜重点監視区間＞
44.8k～45.2k

＜重点監視区間＞
46.8k～47.2k

要注意区間
旧川跡（46.8k+80m～47.2k+180m）

要注意区間
旧川跡（46.8k+10m～46.8k+60m）

要注意区間
水衝洗掘（46.4k+50m～46.6k+16m）

要注意区間
旧川跡（45.8k～46.4k）

要注意区間
旧川跡（45.2k+170m～45.4k-30m）

重点区間
堤体漏水、水衝洗掘
（45.0k+185m～45.2k+50m）

重点区間
堤体漏水、水衝洗掘
（44.6k+180m～45.0k+55m）

要注意区間
旧川跡（44.8k+170m～45.0k+20m）

要注意区間
旧川跡（44.6k+180m～44.8k+70m）

要注意区間
旧川跡（44.6k+90m～44.6k+110m）

重点区間
堤体漏水、水衝洗掘
（44.4k+190m～44.6k+70m）

工作物以外A
堤体漏水（44.6k～45.0k）

要注意区間
旧川跡（44.2k～44.2k+170m）
旧川跡（44.4k-60m～44.4k+70m）

要注意区間
旧川跡（44.0k+100m～44.0k+150m）

要注意区間
旧川跡（41.4k+90m～44.0k+60m）
水衝洗掘（43.6k～43.8k+80m）

工作物A
糸貫川天王川排水ひ管（44.0k+123m）

危険箇所(越水):44.0k

工作物以外B
越水・溢水（43.2k～43.4k）
水衝洗掘（43.6k～43.8k+150m）
越水・溢水（43.6k～44.0k）
堤体漏水（44.0k～44.6k）
水衝洗掘（44.4k+190m～44.6k+70m）

工作物以外B
越水・溢水（42.8k～43.0k+105m）

工作物以外B
堤体漏水（38.2k～41.4k）
越水・溢水（40.6k～42.6k）

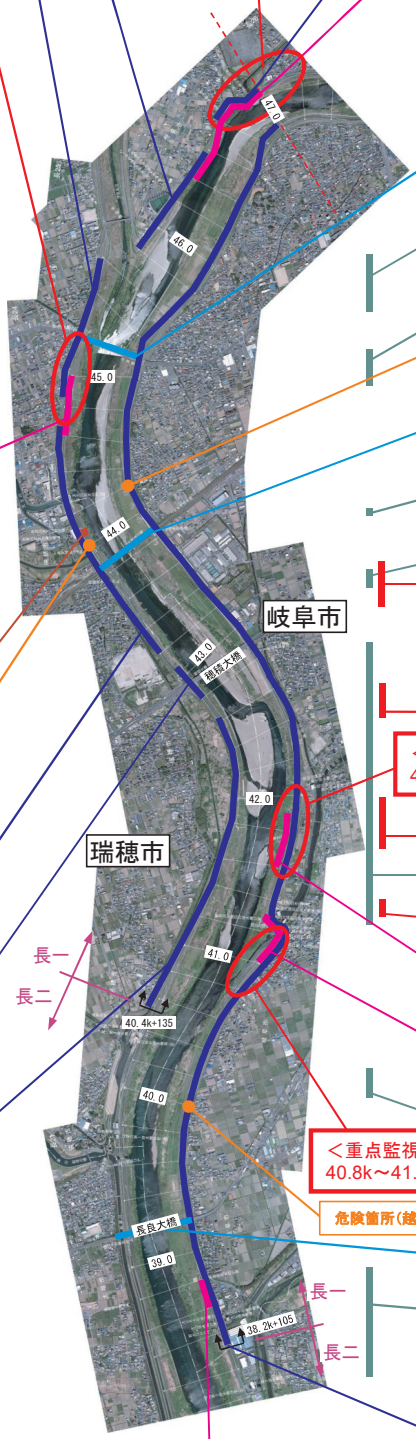

工作物B
河渡橋（L45.2k-50m）

要注意区間
旧川跡（45.4k+70m～46.0k+70m）

要注意区間
旧川跡（44.8k+170m～45.2k+10m）

危険箇所(越水):44.2k

工作物B
JR長良川橋（43.8k+33m～43.8k+49m）

要注意区間
破堤跡（43.8k+140m～44.0k）

要注意区間
旧川跡（43.2k+140m～43.4k+110m）

重点区間
堤体漏水、越水・溢水
（43.2k+40m～43.6k）

重点区間
堤体漏水、基礎地盤漏水、越水・溢水
（42.4k+20m～42.6k）

＜重点監視区間＞
41.6k～42.0k

重点区間
堤体漏水、越水・溢水
（41.6k+100m～42.0k+30m）

要注意区間
旧川跡（41.2k+20m～42.8k+70m）

重点区間
堤体漏水、越水・溢水、旧川跡
（41.2k+100m～41.4k）

工作物以外A
堤体漏水（41.6k～41.8k+119m）

工作物以外A
堤体漏水（41.0k～41.2k+122m）

要注意区間
破堤跡（40.0k+60m～40.2k+40m）

＜重点監視区間＞
40.8k～41.2k

危険箇所(越水):40.0k

工作物B
長良大橋（L39.2k+13m）

要注意区間
旧川跡（36.2k+80m～38.8k+70m）

工作物以外B
堤体漏水（37.8k～38.6k）
堤体漏水（38.8k～41.0k）
基礎地盤漏水（39.0k～41.0k）
越水・溢水（40.0k～41.2k+122m）
堤体漏水（41.2k+122m～41.6k）
越水・溢水（41.6k～41.8k+119m）
堤体漏水（41.8k+119m～45.6k）
基礎地盤漏水（42.0k～42.8k）
水衝洗掘（42.4k～42.4k+160m）
越水・溢水（42.4k+50m～42.6k+110m）
越水・溢水（42.8k～43.4k）
越水・溢水（43.8k～44.2k）
基礎地盤漏水（44.6k～47.8k）
堤体漏水（47.0k～47.6k）

工作物以外A
堤体漏水（38.6k～38.8k）

凡 例
- 重点区間・重点監視区間
- 要注意区間
- 工作物以外A
- 工作物以外B
- 工作物A
- 工作物B
- 危険箇所（越水）

令和7年度　長良川第一出張所管内重要水防箇所図　伊自良川

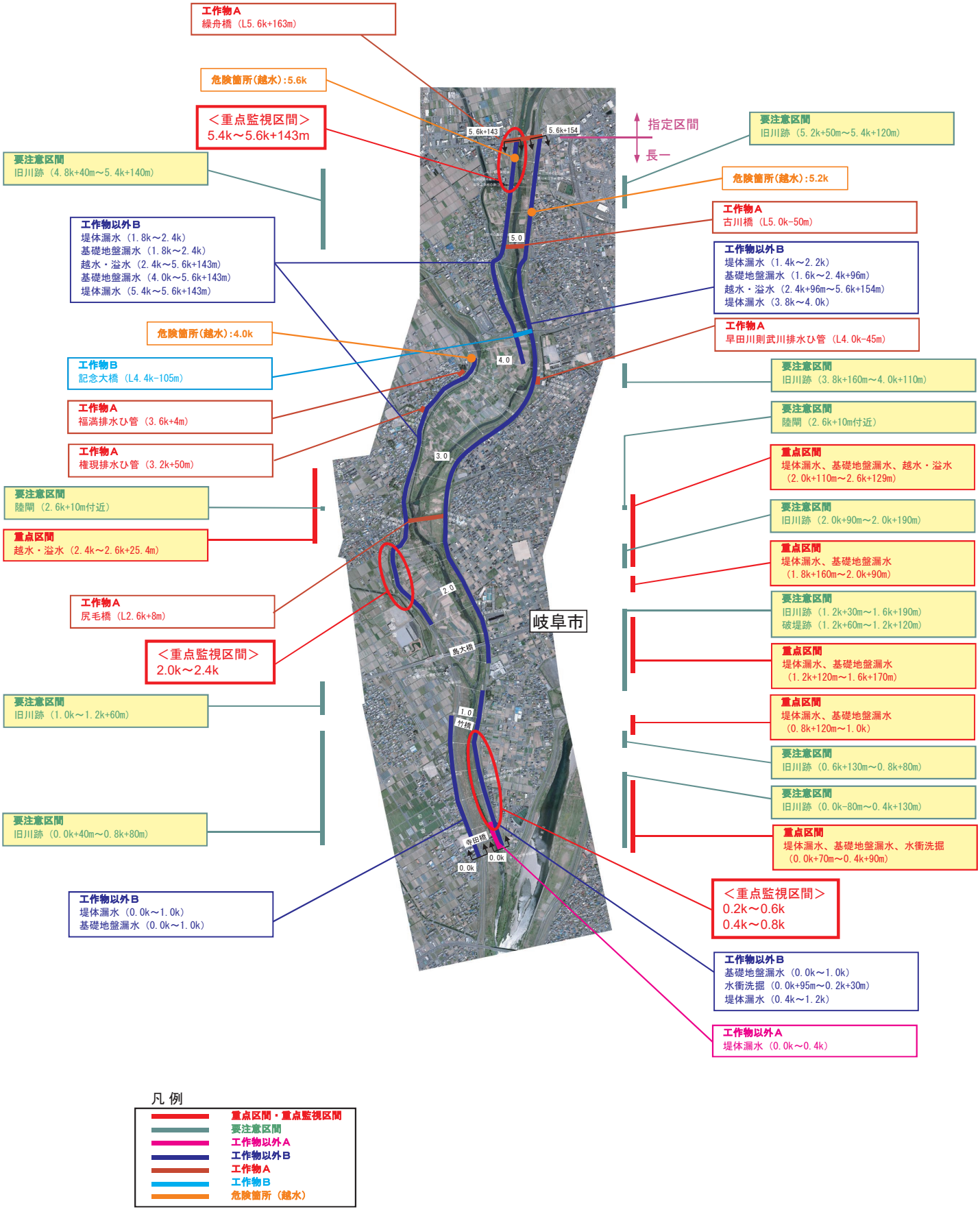

令和7年度　長良川第二出張所管内重要水防箇所図①

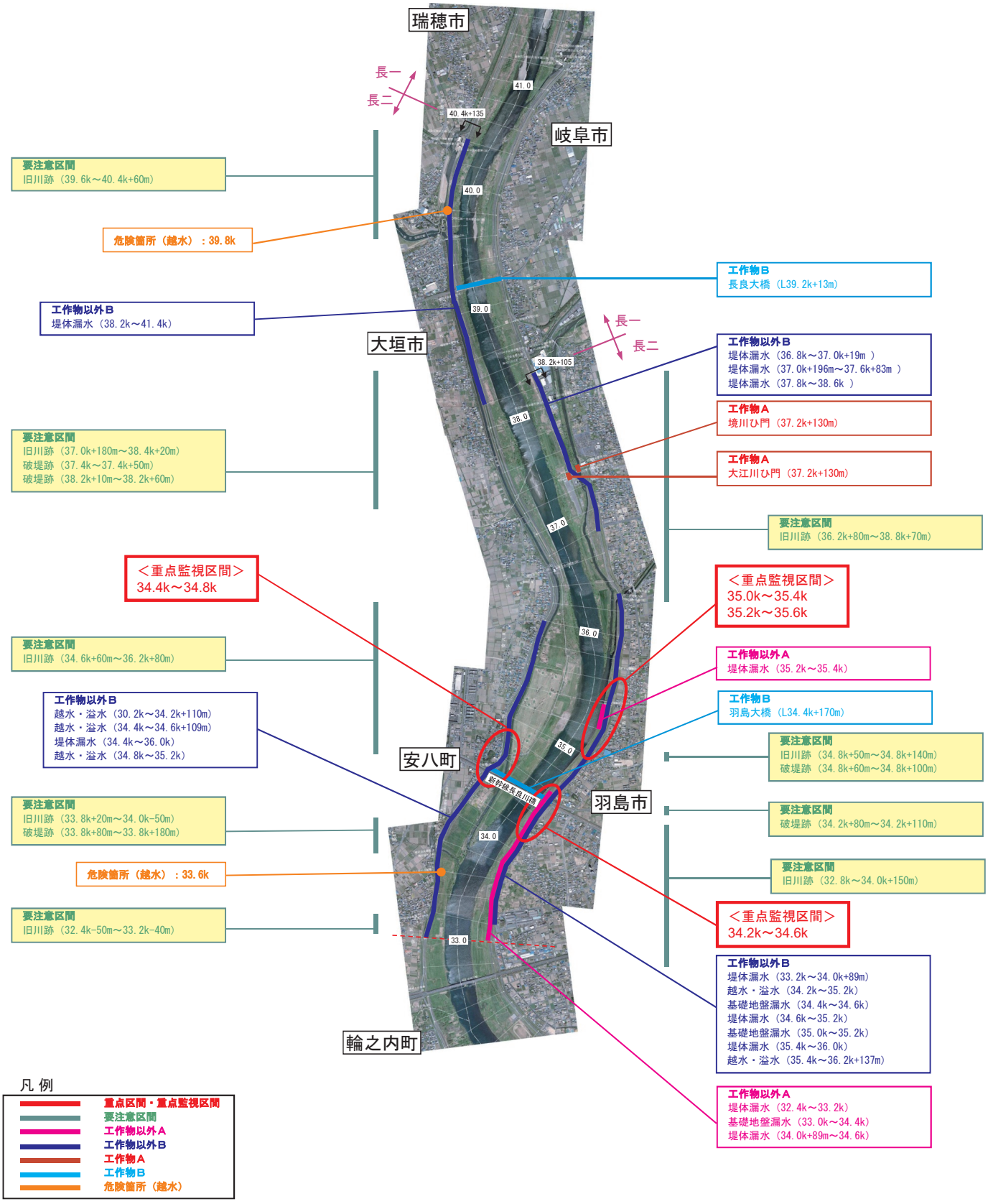

令和7年度　長良川第二出張所管内重要水防箇所図②

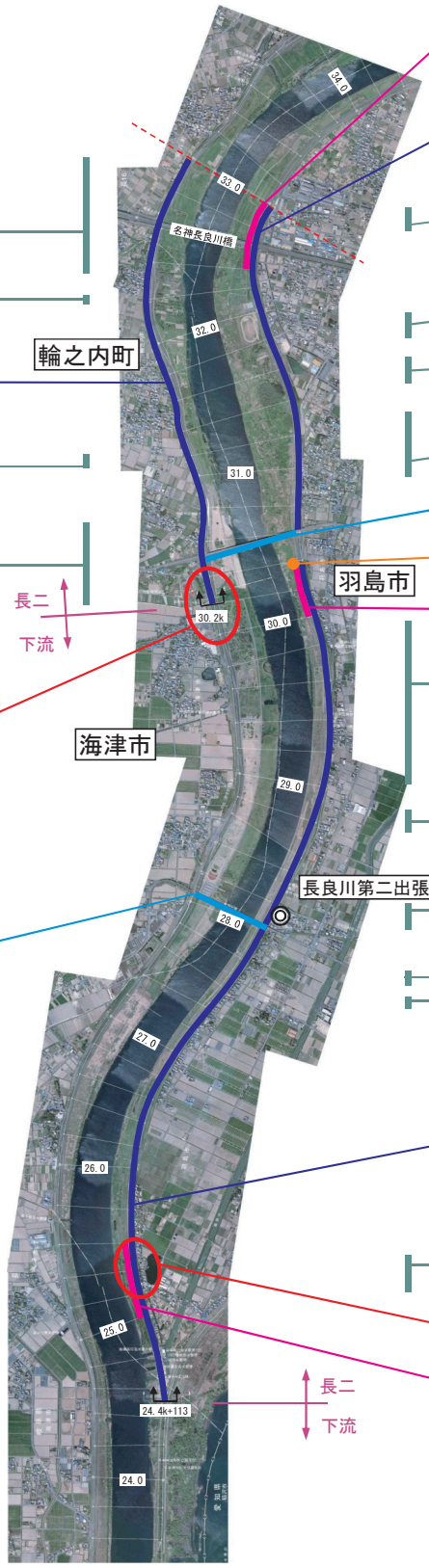

工作物以外A
堤体漏水（32.4k～33.2k）
基礎地盤漏水（32.4k～32.6k）

工作物以外B
越水・溢水（30.6k～32.0k+70m）
堤体漏水（31.4k～31.8k）
越水・溢水（32.2k～32.8k）
基礎地盤漏水（32.6k～33.0k）

要注意区間
旧川跡（32.8k～34.0k+150m）

要注意区間
旧川跡（31.8k～32.0k）

要注意区間
旧川跡（31.4k+130m～31.6k+90m）

要注意区間
旧川跡（30.8k+160m～31.2k+140m）

工作物B
大薮大橋（L30.6k+1m）

危険箇所（越水）：30.4k

工作物以外A
堤体漏水（30.0k～30.4k）

要注意区間
旧川跡（29.0k+40m～29.8k+170m）

要注意区間
旧川跡（28.8k-40m～28.8k+60m）

要注意区間
旧川跡（28.0k～28.2k）

要注意区間
旧川跡（27.6k+40m～27.6k+90m）

要注意区間
旧川跡（27.4k+20m～27.4k+140m）

工作物以外B
堤体漏水（24.4k+113m～25.0k）
越水・溢水（24.4k+113m～30.4k）
基礎地盤漏水（27.8k～29.4k+128m）
堤体漏水（29.4k+128m～30.0k）
水衝洗掘（29.6k+200m～29.8k+140m）

要注意区間
旧川跡（25.2k+20m～25.4k+130m）

＜重点監視区間＞
25.2k～25.6k

工作物以外A
堤体漏水（25.0k～25.6k）

要注意区間
旧川跡（32.4k-50m～33.2k-40m）
新堤防（32.6k+66m～32.6k+117.5m）

要注意区間
破堤跡（32.2k-40m～32.2k）

工作物以外B
越水・溢水（30.2k～34.2k+110m）
基礎地盤漏水（30.2k～30.6k）

要注意区間
旧川跡（31.0k～31.0k+130m）

要注意区間
旧川跡（30.2k～30.6k+110m）

＜重点監視区間＞
30.2k～30.4k

工作物B
南濃大橋（L28.0k+20m）

凡例

- 重点区間・重点監視区間
- 要注意区間
- 工作物以外A
- 工作物以外B
- 工作物A
- 工作物B
- 危険箇所（越水）

令和7年度　長良川第二出張所管内重要水防箇所図　犀川

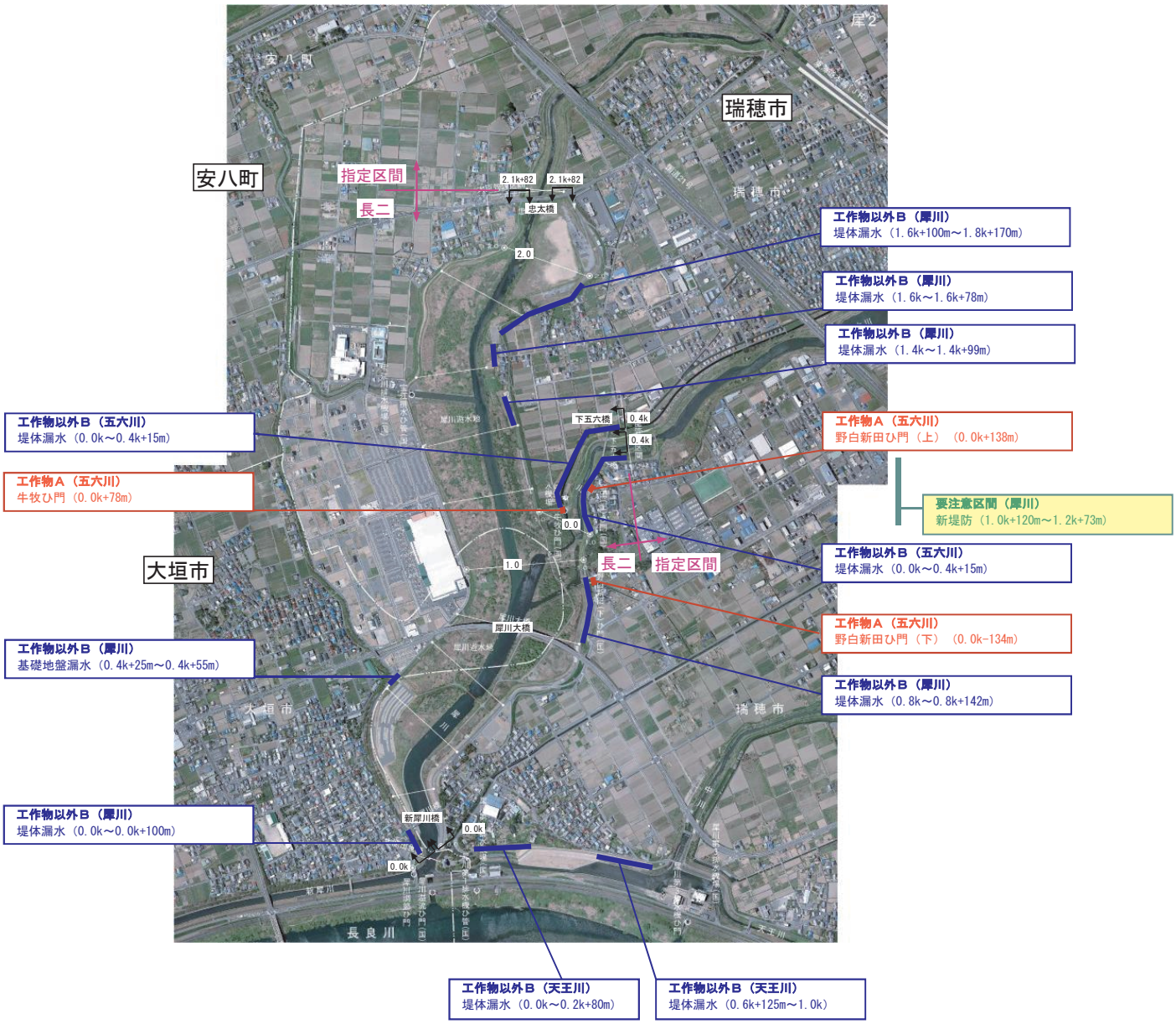

凡例

- 重点区間・重点監視区間
- 要注意区間
- 工作物以外Ａ
- 工作物以外Ｂ
- 工作物Ａ
- 工作物Ｂ
- 危険箇所（越水）