


川の情報はいろいろあるヨ。



国土交通省木曾川上流河川事務所	
1 水位雨量情報	2 排水機場情報
3 ダム情報	4 お知らせ
5 リンク	
1 木曾川水位	5
2 木曾川雨量	9
3 長良川水位	8
4 長良川雨量	7
5 揖斐川水位	8
6 揖斐川雨量	11
7 データの説明	
8 TOPへ	
[木曾川水位]	
木曾川 今渡	1.45m
木曾川 勝山	49.81m
木曾川 犬山	1.82m
木曾川 笠松	4.13m
木曾川 起	-1.56m



国土交通省 中部地方整備局
木曾川上流河川事務所
 〒500-8801 岐阜市忠節町5-1
 Tel 058-251-1321 Fax 058-251-4301

再生紙を使用しています。
 2013.3 作成

行く前に...



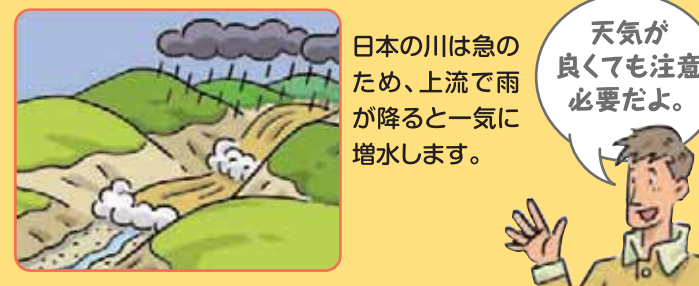
川とながよく

河川利用・情報マップ



木曾三川(上流)河川安全利用推進協議会
 国土交通省中部地方整備局 木曾川上流河川事務所

川に行こう



川ではこんな所に注意を。



お問い合わせ先
 国土交通省 木曾川上流河川事務所
 TEL 058-251-1321

木曾三川（中流部） 河川利用・情報マップ



通航規制
(河川法による規制)
※5月1日から10月31日まで水上バイク終日通航禁止

通航禁止区域
左岸側(南側)20m幅水上バイク減速通航帯

その他の通航規制
(自主規制)
※年間を通じて午後5時から翌日午前11時まで水上バイク通航禁止

通航規制(自主規制)
※年間を通じて水上バイク終日通航禁止

中州に取り残されないように。

ライン大橋
上流650mはレジャーボート進入禁止です!

川で遊ぶ時の注意点

- ①子供だけでは行かない、行かせない。
- ②雨の後など、増水している時には行かない。
- ③警察や消防からの指示があればすぐに従う。
- ④川の流れは場所によって違うので注意する。
- ⑤川の深さは場所によって違うので注意する。
- ⑥携帯電話やパソコンで川の状況を確認する。

水に入る時の服装

- ①ライフジャケットをつけよう。
- ②ぬれてもよく乾きやすい服装にしよう。
- ③ウオーターシューズ、リバーシューズなど脱げない靴をはこう。
(ビーチサンダルは脱げてあぶないよ!)

中州に取り残されないように。

水上バイクによる事故注意。

濃尾大橋から上流約1kmは水上バイク利用禁止です!

9/1~11/30はアユ漁のため水上バイク利用禁止です!

水上バイクによる事故注意。

水面利用禁止区域

水上バイク等(動力があるもの)利用可能区域

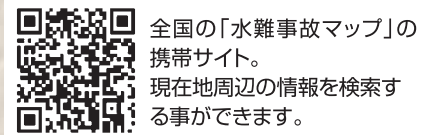
ボードセーリング等(動力がないもの)利用可能区域

安全な河川利用が一番だね!!

そうね! ルールを守ろうね!

- よく利用されている場所**
- ...水上バイク
 - ...ウインドサーフィン
 - ...花火大会
 - ...釣り
 - ...バーベキュー
- ※河川敷の運動場や市町村のグラウンドは含みません。

✕ 水難事故発生場所



※木曾三川の事故の詳細は、木曾川上流河川事務所ホームページ内の水難事故マップ参照



東名高速道路