

















































水質調査結果（定期監視） ※本資料に掲載する値は、あくまでも速報値であり、確定したデータではありません。

















































※濁度単位:度(ホルマジン標準液で校正)

| 測定日 | | 太田橋 (約69.4km) | | 新犬山橋 (約57.9km) | | 愛岐大橋 (約52.0km) | | 川島大橋 (約46.0km) | | 県道木曾川橋 (約40.0km) | | 濃尾大橋 (約34.0km) | |
|-------------|---|------------------|-------|-------------------|-------|-------------------|------|-------------------|------|---------------------|------|-------------------|------|
| | | pH | 濁度 | pH | 濁度 | pH | 濁度 | pH | 濁度 | pH | 濁度 | pH | 濁度 |
| 平成26年10月8日 | 水 | 7.2 | 20.5 | 7.6 | 13.1 | 7.8 | 10.2 | 7.9 | 8.4 | 7.5 | 7.6 | 7.1 | 6.1 |
| 平成26年10月9日 | 木 | 6.9 | 104.0 | 7.0 | 102.0 | 7.0 | 93.3 | 7.3 | 63.1 | 7.3 | 57.2 | 7.2 | 37.0 |
| 平成26年10月10日 | 金 | 6.8 | 91.4 | 7.0 | 91.7 | 7.1 | 82.6 | 7.3 | 71.9 | 7.1 | 87.9 | 7.0 | 76.0 |
| 平成26年10月11日 | 土 | 6.9 | 39.1 | 7.1 | 44.4 | 7.1 | 36.2 | 7.3 | 42.9 | 7.0 | 40.2 | 7.1 | 57.4 |
| 平成26年10月12日 | 日 | 6.6 | 16.3 | 6.7 | 18.4 | 7.0 | 9.7 | 7.0 | 9.9 | 7.1 | 15.9 | 7.1 | 18.6 |
| 平成26年10月13日 | 月 | 6.7 | 6.6 | 6.9 | 9.1 | 7.1 | 6.1 | 7.3 | 9.1 | 7.1 | 8.7 | 7.1 | 13.1 |
| 平成26年10月14日 | 火 | 7.3 | 64.5 | 7.4 | 63.4 | 7.2 | 43.9 | 7.0 | 47.9 | 7.1 | 62.6 | 7.3 | 57.3 |
| 平成26年10月16日 | 木 | 6.8 | 67.4 | 6.9 | 69.3 | 6.9 | 65.6 | 7.0 | 58.0 | 6.9 | 56.1 | 7.0 | 49.3 |
| 平成26年10月18日 | 土 | 7.5 | 13.2 | 7.1 | 18.0 | 6.8 | 20.4 | 7.2 | 17.4 | 7.3 | 19.3 | 7.2 | 24.2 |
| 平成26年10月21日 | 火 | 6.7 | 14.0 | 6.8 | 12.3 | 6.8 | 16.0 | 6.8 | 15.5 | 7.0 | 16.8 | 6.9 | 16.9 |
| 平成26年10月23日 | 木 | 8.1 | 8.1 | 8.0 | 7.9 | 7.9 | 7.2 | 7.7 | 6.7 | 7.7 | 5.5 | 7.6 | 6.4 |
| 平成26年10月25日 | 土 | 7.9 | 4.4 | 8.0 | 3.6 | 8.1 | 4.1 | 8.1 | 2.7 | 8.0 | 4.7 | 8.0 | 4.9 |
| 平成26年10月28日 | 火 | 7.8 | 5.4 | 7.8 | 5.5 | 8.0 | 4.2 | 8.1 | 3.0 | 7.9 | 3.0 | 7.8 | 2.7 |
| 平成26年10月30日 | 木 | 7.6 | 5.7 | 7.8 | 4.3 | 8.1 | 2.7 | 8.5 | 2.0 | 8.0 | 1.8 | 7.8 | 1.7 |
| 平成26年11月6日 | 木 | 7.4 | 5.2 | 7.1 | 5.0 | 7.2 | 4.4 | 7.2 | 3.8 | 7.3 | 4.3 | 7.2 | 2.9 |
| 平成26年11月13日 | 木 | 7.1 | 4.4 | 7.3 | 3.8 | 7.8 | 2.4 | 8.3 | 2.1 | 7.9 | 2.0 | 7.7 | 2.3 |
| 平成26年11月20日 | 木 | 7.6 | 2.9 | 7.5 | 2.5 | 8.3 | 1.8 | 8.9 | 1.7 | 8.3 | 2.6 | 7.8 | 2.3 |
| 平成26年11月27日 | 木 | 7.3 | 3.2 | 7.1 | 3.5 | 7.8 | 3.4 | 8.0 | 3.3 | 8.1 | 3.6 | 7.7 | 4.2 |
| 平成26年12月4日 | 木 | 7.7 | 7.7 | 7.5 | 8.1 | 7.5 | 7.0 | 7.4 | 6.4 | 7.5 | 6.7 | 7.4 | 6.2 |
| 平成26年12月11日 | 木 | 7.5 | 2.7 | 7.6 | 3.3 | 7.6 | 3.0 | 7.5 | 3.2 | 7.5 | 4.0 | 7.5 | 3.1 |
| 平成26年12月18日 | 木 | 8.0 | 3.7 | 7.4 | 3.6 | 7.6 | 3.7 | 7.8 | 4.7 | 7.9 | 3.9 | 7.7 | 3.8 |
| 平成26年12月25日 | 木 | 7.8 | 4.5 | 7.5 | 4.8 | 7.6 | 3.9 | 7.8 | 3.1 | 8.0 | 3.2 | 7.6 | 3.4 |
| 平成27年1月8日 | 木 | 7.9 | 3.2 | 7.6 | 2.4 | 7.8 | 1.9 | 8.0 | 1.7 | 7.8 | 2.1 | 7.6 | 2.1 |
| 平成27年1月15日 | 木 | 6.8 | 2.1 | 6.8 | 2.1 | 6.9 | 1.7 | 6.9 | 1.2 | 6.9 | 1.7 | 6.9 | 2.0 |
| 平成27年1月22日 | 木 | 7.6 | 2.7 | 7.1 | 6.1 | 7.1 | 4.8 | 7.0 | 5.5 | 7.0 | 4.4 | 7.0 | 3.0 |
| 平成27年1月29日 | 木 | 7.5 | 4.2 | 7.3 | 2.7 | 7.4 | 2.8 | 7.5 | 2.3 | 7.5 | 1.7 | 7.3 | 2.2 |
| 平成27年2月5日 | 木 | 7.7 | 2.4 | 7.7 | 2.7 | 7.7 | 2.6 | 7.8 | 2.7 | 7.7 | 1.8 | 7.7 | 1.5 |
| 平成27年2月12日 | 木 | 7.4 | 3.2 | 7.4 | 3.0 | 7.6 | 2.2 | 8.1 | 1.8 | 7.8 | 2.4 | 7.6 | 2.0 |
| 平成27年2月19日 | 木 | 7.5 | 2.7 | 7.2 | 2.9 | 7.6 | 2.1 | 7.5 | 1.2 | 7.3 | 1.6 | 7.5 | 1.2 |
| 平成27年2月26日 | 木 | 7.3 | 7.4 | 7.1 | 6.7 | 7.3 | 6.1 | 7.2 | 5.5 | 7.3 | 5.3 | 7.3 | 6.3 |
| 平成27年3月5日 | 木 | 7.1 | 6.3 | 7.2 | 5.1 | 7.3 | 4.7 | 7.2 | 4.5 | 7.1 | 4.7 | 7.0 | 4.7 |
| 平成27年3月12日 | 木 | 7.2 | 4.8 | 7.5 | 4.9 | 7.6 | 5.9 | 7.5 | 4.4 | 7.4 | 4.1 | 7.6 | 5.3 |
| 平成27年3月19日 | 木 | 7.3 | 34.6 | 7.3 | 25.7 | 7.3 | 30.4 | 7.2 | 35.5 | 6.8 | 27.6 | 6.7 | 10.5 |
| 平成27年3月26日 | 木 | 7.4 | 6.1 | 7.4 | 5.6 | 7.2 | 5.0 | 7.0 | 5.0 | 6.9 | 4.3 | 6.8 | 4.4 |
| 平成27年4月9日 | 木 | 7.4 | 10.9 | 6.8 | 11.8 | 7.0 | 11.2 | 6.9 | 11.4 | 6.8 | 12.9 | 6.9 | 12.5 |
| 平成27年4月16日 | 木 | 6.9 | 15.2 | 7.1 | 11.6 | 7.3 | 11.1 | 7.3 | 11.3 | 7.4 | 15.2 | 7.2 | 13.4 |
| 平成27年4月23日 | 木 | 6.9 | 15.0 | 7.2 | 16.1 | 7.0 | 15.3 | 7.1 | 17.6 | 7.1 | 19.3 | 6.9 | 21.1 |
| 平成27年4月30日 | 木 | 7.1 | 4.7 | 7.3 | 4.7 | 7.3 | 3.9 | 7.2 | 4.4 | 7.0 | 4.2 | 7.2 | 3.9 |
| 平成27年5月7日 | 木 | 7.1 | 2.3 | 7.3 | 2.7 | 8.1 | 2.3 | 8.4 | 2.1 | 8.2 | 3.1 | 7.4 | 3.3 |
| 平成27年5月14日 | 木 | 7.1 | 6.6 | 7.6 | 6.1 | 7.8 | 5.7 | 7.6 | 6.2 | 7.1 | 4.8 | 6.9 | 8.5 |
| 平成27年5月21日 | 木 | 7.4 | 2.8 | 7.6 | 3.1 | 8.1 | 2.3 | 8.2 | 2.1 | 7.5 | 2.9 | 7.4 | 3.3 |
| 平成27年5月28日 | 木 | 7.1 | 6.5 | 7.0 | 6.1 | 7.0 | 6.0 | 6.9 | 6.0 | 6.9 | 6.2 | 6.8 | 6.0 |
| 平成27年6月4日 | 木 | 7.5 | 5.0 | 7.7 | 5.7 | 8.1 | 5.7 | 8.0 | 4.1 | 7.5 | 5.1 | 7.4 | 5.4 |
| 平成27年6月11日 | 木 | 7.1 | 5.9 | 7.4 | 6.3 | 7.7 | 7.2 | 7.6 | 6.9 | 7.2 | 7.3 | 7.3 | 7.8 |
| 平成27年6月18日 | 木 | 7.2 | 3.3 | 7.3 | 3.4 | 7.3 | 3.2 | 7.5 | 4.6 | 7.2 | 8.8 | 7.0 | 8.5 |
| 平成27年6月25日 | 木 | 7.2 | 3.5 | 7.4 | 3.0 | 7.6 | 3.0 | 7.5 | 2.4 | 7.1 | 2.6 | 7.2 | 3.2 |

| | 10月8日(水) | 10月9日(木) | 10月10日(金) | 10月11日(土) | 10月12日(日) | 10月13日(月) | 10月14日(火) | 10月16日(木) |
|---------------------|----------|----------|-----------|-----------|-----------|-----------|-----------|-----------|
| 太田橋 (約69.4km) | | | | | | | | |
| 撮影時刻 | 0:00 | 9:30 | 9:10 | 7:40 | 7:50 | 8:10 | 9:40 | 9:00 |
| 新犬山橋 (約57.9km) | | | | | | | | |
| 撮影時刻 | 0:00 | 11:20 | 10:20 | 8:20 | 8:30 | 8:50 | 11:20 | 10:10 |
| 愛岐大橋 (約52.0km) | | | | | | | | |
| 撮影時刻 | 0:00 | 12:00 | 11:00 | 9:00 | 9:00 | 9:10 | 12:00 | 11:00 |
| 川島大橋 (約46.0km) | | | | | | | | |
| 撮影時刻 | 0:00 | 13:00 | 11:40 | 9:40 | 9:30 | 9:50 | 12:40 | 11:40 |
| 県道木曾川橋 (約40.0km) | | | | | | | | |
| 撮影時刻 | 0:00 | 13:40 | 12:00 | 10:00 | 10:00 | 10:10 | 13:20 | 12:00 |
| 濃尾大橋 (約34.0km) | | | | | | | | |
| 撮影時刻 | 0:00 | 14:30 | 12:50 | 10:40 | 10:30 | 10:40 | 14:00 | 13:40 |

| | 10月18日(土) | 10月21日(火) | 10月23日(木) | 10月25日(土) | 10月28日(火) | 10月30日(木) | 11月6日(木) | 11月13日(木) |
|---------------------|-----------|-----------|-----------|-----------|-----------|-----------|----------|-----------|
| 太田橋 (約69.4km) | | | | | | | | |
| 撮影時刻 | 7:00 | 9:50 | 10:30 | 7:30 | 9:50 | 10:10 | 10:10 | 10:00 |
| 新犬山橋 (約57.9km) | | | | | | | | |
| 撮影時刻 | 7:50 | 10:30 | 11:40 | 8:10 | 10:20 | 10:50 | 11:30 | 10:30 |
| 愛岐大橋 (約52.0km) | | | | | | | | |
| 撮影時刻 | 8:20 | 11:10 | 12:20 | 8:40 | 11:00 | 11:30 | 12:30 | 11:20 |
| 川島大橋 (約46.0km) | | | | | | | | |
| 撮影時刻 | 9:00 | 12:00 | 13:50 | 9:20 | 12:00 | 12:30 | 13:30 | 13:00 |
| 県道木曾川橋 (約40.0km) | | | | | | | | |
| 撮影時刻 | 9:30 | 13:10 | 14:20 | 9:50 | 12:40 | 12:50 | 14:00 | 13:30 |
| 濃尾大橋 (約34.0km) | | | | | | | | |
| 撮影時刻 | 10:00 | 13:50 | 14:50 | 10:30 | 13:50 | 14:50 | 14:40 | 15:00 |

| | 11月20日(木) | 11月27日(木) | 12月4日(木) | 12月11日(木) | 12月18日(木) | 12月25日(木) | 1月8日(木) | 1月15日(木) |
|---------------------|---|---|--|---|---|---|---|---|
| 太田橋 (約69.4km) |  |  |  |  |  |  |  |  |
| 撮影時刻 | 10:00 | 11:40 | 10:40 | 10:10 | 10:30 | 9:50 | 10:00 | 10:10 |
| 新犬山橋 (約57.9km) |  |  |  |  |  |  |  |  |
| 撮影時刻 | 10:40 | 12:40 | 11:30 | 11:10 | 11:40 | 10:40 | 11:00 | 10:50 |
| 愛岐大橋 (約52.0km) |  |  |  |  |  |  |  |  |
| 撮影時刻 | 11:20 | 13:40 | 12:20 | 11:50 | 12:20 | 11:20 | 11:40 | 11:20 |
| 川島大橋 (約46.0km) |  |  |  |  |  |  |  |  |
| 撮影時刻 | 12:30 | 14:50 | 14:30 | 12:30 | 12:50 | 11:50 | 12:10 | 11:50 |
| 県道木曾川橋 (約40.0km) |  |  |  |  |  |  |  |  |
| 撮影時刻 | 15:00 | 15:30 | 15:10 | 13:10 | 15:10 | 14:40 | 14:20 | 12:20 |
| 濃尾大橋 (約34.0km) |  |  |  |  |  |  |  |  |
| 撮影時刻 | 15:40 | 16:10 | 15:40 | 13:40 | 15:50 | 15:10 | 15:00 | 12:50 |

| | 1月22日(木) | 1月29日(木) | 2月5日(木) | 2月12日(木) | 2月19日(木) | 2月26日(木) | 3月5日(木) | 3月12日(木) |
|---------------------|---|---|--|---|---|---|---|---|
| 太田橋 (約69.4km) |  |  |  |  |  |  |  |  |
| 撮影時刻 | 13:40 | 10:40 | 10:00 | 10:30 | 10:20 | 10:40 | 11:40 | 12:00 |
| 新犬山橋 (約57.9km) |  |  |  |  |  |  |  |  |
| 撮影時刻 | 14:20 | 11:50 | 11:00 | 12:20 | 9:40 | 9:50 | 11:00 | 10:40 |
| 愛岐大橋 (約52.0km) |  |  |  |  |  |  |  |  |
| 撮影時刻 | 14:40 | 13:40 | 11:40 | 13:00 | 12:50 | 12:20 | 10:30 | 10:20 |
| 川島大橋 (約46.0km) |  |  |  |  |  |  |  |  |
| 撮影時刻 | 15:10 | 14:20 | 12:10 | 14:20 | 13:20 | 13:00 | 10:00 | 9:50 |
| 県道木曾川橋 (約40.0km) |  |  |  |  |  |  |  |  |
| 撮影時刻 | 16:00 | 14:50 | 12:40 | 14:50 | 14:00 | 13:20 | 9:30 | 9:20 |
| 濃尾大橋 (約34.0km) |  |  |  |  |  |  |  |  |
| 撮影時刻 | 16:30 | 15:10 | 13:20 | 15:50 | 14:30 | 14:05 | 9:00 | 8:50 |

| | 3月19日(木) | 3月26日(木) | 4月9日(木) | 4月16日(木) | 4月23日(木) | 4月30日(木) | 5月7日(木) | 5月14日(木) |
|---------------------|----------|----------|---------|----------|----------|----------|---------|----------|
| 太田橋 (約69.4km) | | | | | | | | |
| 撮影時刻 | 12:30 | 11:10 | 10:40 | 15:00 | 12:40 | 13:00 | 11:10 | 12:40 |
| 新犬山橋 (約57.9km) | | | | | | | | |
| 撮影時刻 | 10:40 | 10:40 | 11:30 | 12:00 | 12:00 | 12:20 | 12:40 | 12:00 |
| 愛岐大橋 (約52.0km) | | | | | | | | |
| 撮影時刻 | 10:10 | 10:10 | 13:30 | 11:30 | 11:30 | 11:50 | 13:20 | 11:30 |
| 川島大橋 (約46.0km) | | | | | | | | |
| 撮影時刻 | 9:30 | 9:40 | 14:00 | 11:00 | 11:00 | 11:20 | 14:20 | 11:00 |
| 県道木曾川橋 (約40.0km) | | | | | | | | |
| 撮影時刻 | 9:00 | 9:10 | 14:30 | 10:40 | 10:30 | 10:50 | 14:50 | 10:30 |
| 濃尾大橋 (約34.0km) | | | | | | | | |
| 撮影時刻 | 8:20 | 8:40 | 15:10 | 10:10 | 10:00 | 10:20 | 15:20 | 10:00 |

| | 5月21日(木) | 5月28日(木) | 6月4日(木) | 6月11日(木) | 6月18日(木) | 6月25日(木) |
|---------------------|----------|----------|---------|----------|----------|----------|
| 太田橋 (約69.4km) | | | | | | |
| 撮影時刻 | 15:20 | 14:30 | 13:30 | 12:50 | 13:00 | 12:20 |
| 新犬山橋 (約57.9km) | | | | | | |
| 撮影時刻 | 14:40 | 14:00 | 12:50 | 12:00 | 12:30 | 11:40 |
| 愛岐大橋 (約52.0km) | | | | | | |
| 撮影時刻 | 14:10 | 13:30 | 12:20 | 11:20 | 12:00 | 11:10 |
| 川島大橋 (約46.0km) | | | | | | |
| 撮影時刻 | 13:20 | 12:50 | 11:50 | 10:40 | 11:30 | 10:40 |
| 県道木曾川橋 (約40.0km) | | | | | | |
| 撮影時刻 | 10:30 | 10:30 | 11:20 | 10:00 | 11:00 | 10:20 |
| 濃尾大橋 (約34.0km) | | | | | | |
| 撮影時刻 | 10:00 | 10:00 | 9:50 | 9:20 | 10:30 | 9:50 |

調査位置図

