国土交通省
Ministry of Land, Infrastructure, Transport and Tourism

Press Release

いのちとくらしをまもる
防　災　減　災

令和８年１０月１６日
中部地方整備局
木曽川上流河川事務所
木曽川水系ダム統合管理事務所

揖斐川上流域渇水対策会議の結果について
～ 正常な河川環境の維持と安定的な水利用の確保に向けて ～

１．概要

木曽川水系揖斐川の渇水対策について、本日「揖斐川上流域渇水対策会議」を開催しましたので、その結果をお知らせします。

○渇水時における河川の正常な機能の維持及び安定的かつ合理的な水利用を図るため、「不特定容量（かんがい用途分除く）」が枯渇した場合、徳山ダム総貯水容量のうち、「不特定容量（かんがい用途分）」から補給を行います。

２．添付資料

添付１：徳山ダム降雨状況・揖斐川万石地点補給状況
添付２：今後の補給運用

３．解禁

指定なし

４．配布先

岐阜県政記者クラブ、大垣市政記者クラブ

５．問い合わせ先

国土交通省中部地方整備局
木曽川上流河川事務所　　担当：副　所　長　高橋　由典
占用調整管理官　山本　直史
TEL　０５８－２５１－１３２１（代表）
FAX　０５８－２５１－６５８１

木曽川水系ダム統合管理事務所　　担当：事業対策官　高田　智明
TEL　０５８－２５５－２５６０（代表）
FAX　０５８－２５５－２５６１

徳山ダム降雨状況・万石不特定補給状況

添付1

揖斐川　徳山ダム　降雨・貯水状況

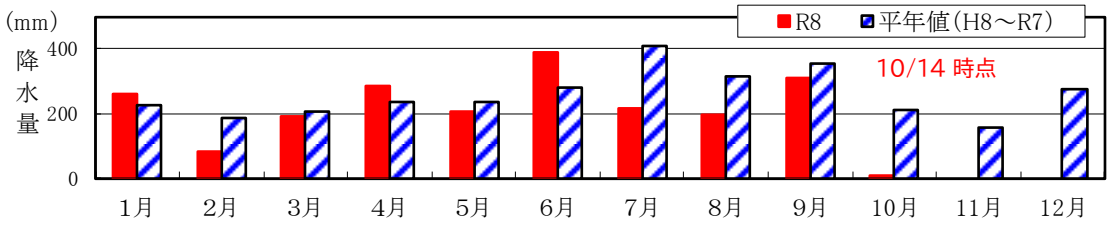

※徳山ダム地点雨量

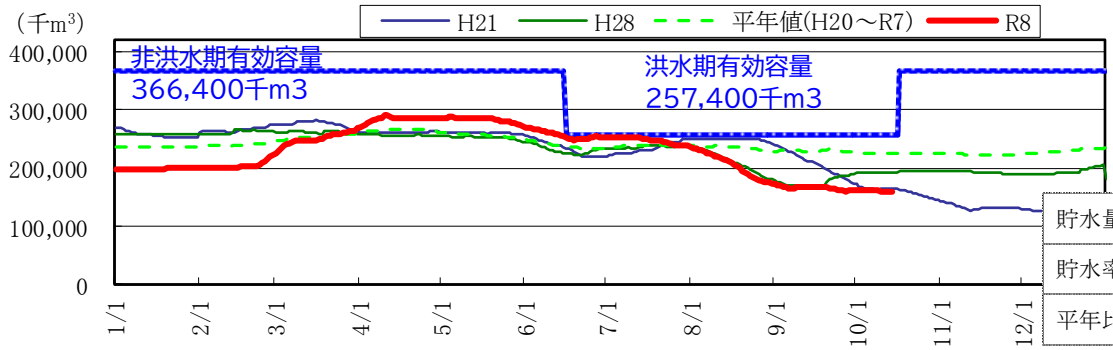

貯水量	159,286　千m3
貯水率	61.9　%
平年比	61.9　%

14 日 実績値

揖斐川　万石地点流況

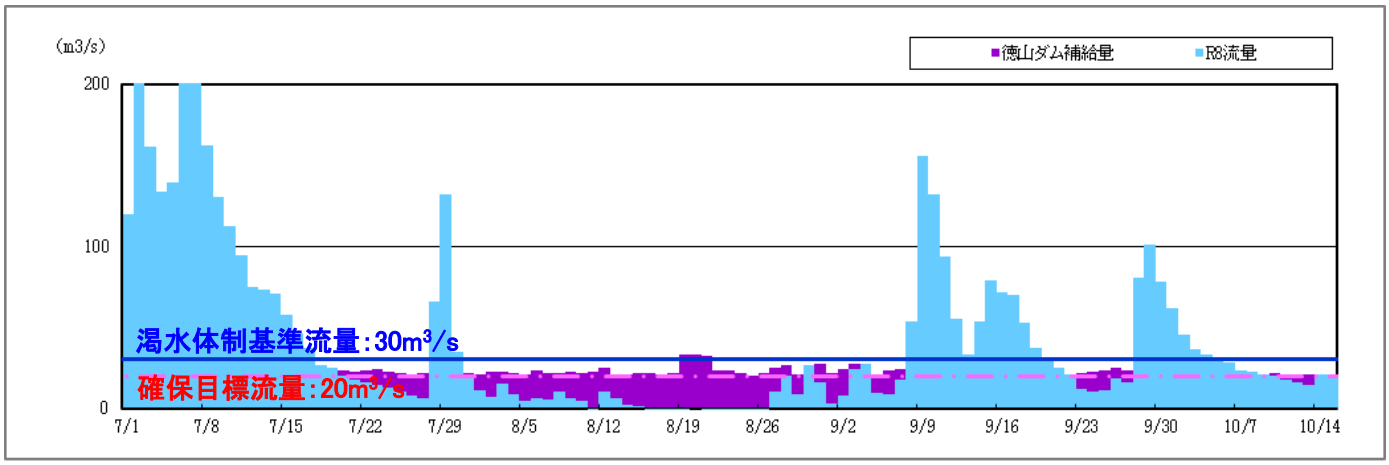

記載の降水量、ダム諸量は速報値であり、今後変更となる可能性があります。

今後の補給運用について

添付2

国土交通省
中部地方整備局

揖斐川

①不特定補給容量
（かんがい除く）
洪水期　83,000千㎥
非洪水期※　192,000千㎥
10/14現在　10,000千㎥

※非洪水期：10月16日～6月15日

②不特定補給容量
（かんがい）
32,000千㎥
10/14現在　11,000千㎥

渇水対策容量
③（揖斐川）13,000千㎥
（木曽川）40,000千㎥

利水容量
78,000千㎥

発電専用容量
11,400千㎥
10/14現在　7,000千㎥

徳山ダム

【現在は　①補給中】

【関係者と調整のうえ決定】
②より補給を開始

②が枯渇した場合には③より補給

万石地点の流量　20m3/s　を確保し、
河川流水の正常な機能の維持に努める