

配付先) 岐阜県政記者クラブ、
美濃加茂市政記者クラブ、可児記者クラブ
(解禁指定) なし

令和 4 年 2 月 3 日
国土交通省中部地方整備局
木曾川水系ダム統合管理事務所
木曾川水系水質保全連絡協議会


丸山ダム貯水池（丸山蘇水湖）の油流出について

= 停泊していた作業船が沈没し油脂類が漏れ出しました =

- 丸山ダムの堤体左岸付近に停泊していた作業船「まるやま号」（国交省所有）の沈没が、昨日（2月2日（水））の10時頃に確認されました。
- 丸山ダムでは油脂類の漏れ出しに備え、拡散防止のフェンスを同日16時に設置し終え、その時点では油膜等は確認されませんでした。
- しかし、本日7時過ぎの状況では油膜が確認されました。油膜はフェンス内面に留まり、フェンス外への拡散や下流への流出は生じていません。
- 丸山ダムでは、拡散・流出防止を強化するため、本日8時過ぎからフェンスの二重化とマットによる油脂類の吸着を実施しています。
- 漏れ出した油脂類は、動力燃料の軽油とみられます。なお、燃料タンクの容量は250リットルで、実際の搭載量は不明です。
- 「まるやま号」の沈没原因は調査中です。また、引揚を行う予定ですが、手段や時期は検討中です。
- 今後も、油脂類の拡散、木曾川への流出防止に努めていきます。



作業船の流木回収状況（過年度）



油膜の状況（本日7時過ぎ堤体から撮影）

【問合せ先】 木曾川水系ダム統合管理事務所

丸山ダム管理支所長 高木晃人

0574(43)1108

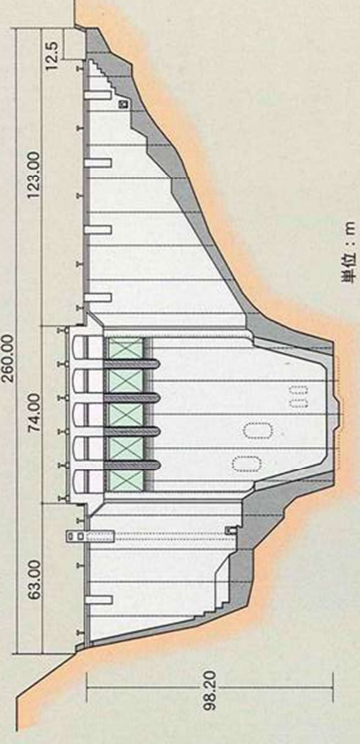
管理課長 前田隆成

058(255)2560

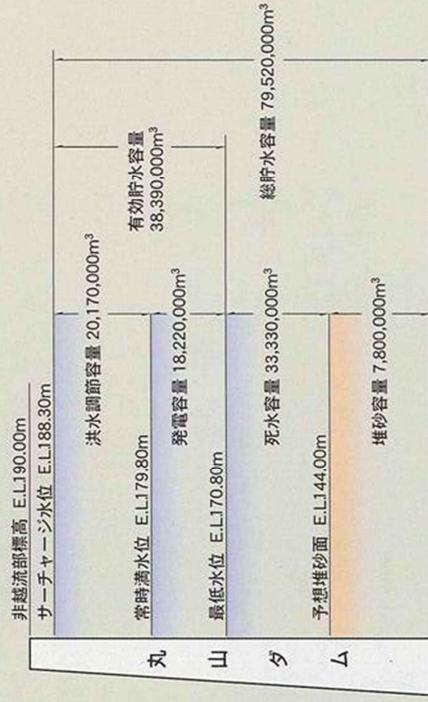
◆ (参考) 丸山ダムの概要



●ダム正面図



●貯水池容量配分図



●位置

河川名	木曾川水系 木曾川(河口より約90km地点)
左岸	岐阜県可児郡御嵩町小和沢字北浦山
右岸	岐阜県加茂郡八百津町八百津字安渡

●ダム

型式	重力式コンクリートダム
目的	洪水調節、発電
堤高	98.20m
堤頂長	260.00m
堤体積	497,000m³
管理者	国土交通省、関西電力(株)

●貯水池

流域面積	2,409km²
湛水面積	2.63km²
湛水延長	15,531m
計画高水流量	6,600m³/s
計画最大放流量	4,800m³/s