



平成28年 8月 8日
熊野大花火大会
交通円滑化協議会

くまの
熊野大花火大会まであと10日!

**8月17日 熊野大花火大会時における
道路交通情報・駐車場情報の提供について
～交通分散によりスムーズな来場を目指して!～**

1. 概要:

「熊野大花火大会交通円滑化協議会」では、会場周辺の道路の交通円滑化対策に取り組んでいます。

熊野大花火大会公式ホームページでは、花火大会当日の道路交通情報や駐車場情報を発信するとともに、過去の花火大会時の渋滞状況をご覧いただくことができます。

また、周辺の観光施設やイベント情報などを掲載した交通規制図もホームページからダウンロードしていただくことができます。

これらの情報を活用され、スムーズなご来場をお待ちしております。

なお、花火大会当日は大変混雑が予想されます。時間に余裕を持ってお出かけ下さい。

熊野大花火大会公式ホームページ (<http://www.kumano-kankou.info/kumano-fireworks/>)

熊野大花火大会

検索

2. 資料: 別紙-1: 道路交通情報・駐車場情報について

別紙-2: 交通規制図について

参考資料-1: 平成28年8月17日 熊野大花火大会時

熊野尾鷲道路 通行規制のお知らせチラシ

参考資料-2: 自家用車の早めの来場・バス利用啓発ポスター

参考資料-3: 熊野大花火大会にお越しになる皆様へ

3. 配布先: 三重県政記者クラブ・第二県政記者クラブ・尾鷲記者クラブ・熊野市政記者会

4. 問合せ先: 【熊野大花火大会交通円滑化協議会事務局】

国土交通省 中部地方整備局 紀勢国道事務所

計画課長 近藤 弘司

TEL 0598-52-5365 / FAX 0598-51-2085

道路の異状を発見したら…道路緊急ダイヤル **#9910** (通話料無料・24時間受付)

熊野大花火大会公式ホームページ

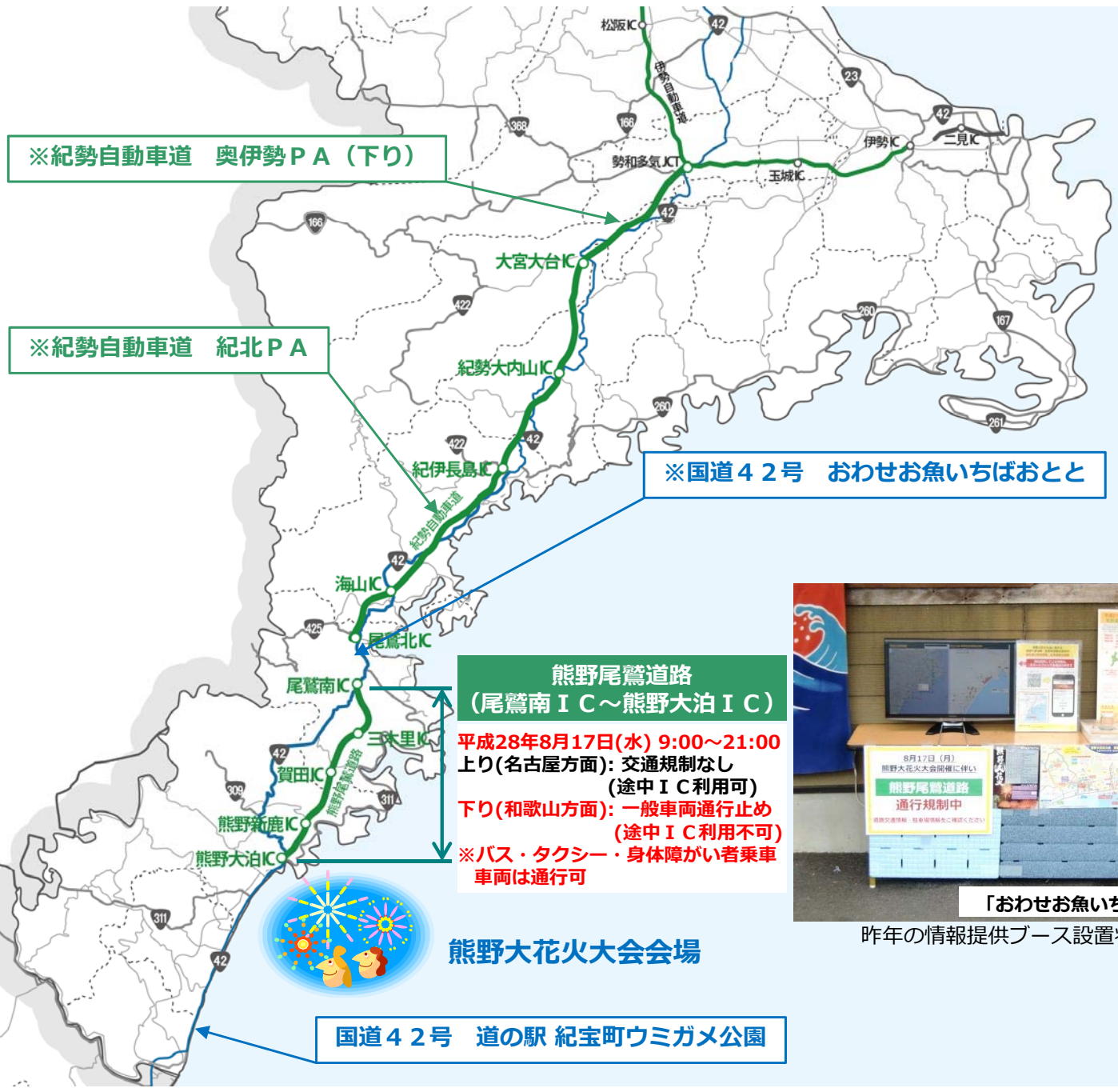
(<http://www.kumano-kankou.info/kumano-fireworks/>)にて

道路交通情報・駐車場情報の提供を実施します。

熊野大花火大会

🔍 検索

また、花火大会当日、下記の4箇所にて情報提供ブースを設置するとともに、※印の3箇所では、案内人を配置し、道路交通情報・駐車場情報の提供や交通規制図の配布を行います。



道路交通情報・駐車場情報について

熊野大花火大会公式ホームページ
TOPページ

このスクリーンショットは、熊野大花火大会の公式ホームページのトップページを示しています。左側には「8月17日開催」の告知と、2016年(平成28年)の臨時駐車場開場時間に関する更新情報、2016年熊野大花火大会メッセ「花火の募集締切迫る!」の告知、2016年(平成28年)熊野尾鷲道路の身体障がい者乗車車両の通行に関する更新情報、および2016年(平成28年)熊野尾鷲道路の通行規制に関する更新情報が掲載されています。右側には「花火大会について」のメニューがあり、「臨時駐車場の満空情報」が赤い枠で強調されています。また、「CLICK」のボタンとマウスカーソルが「臨時駐車場の満空情報」をクリックしている様子も示されています。

①臨時駐車場の満空情報

この図は、熊野大花火大会の臨時駐車場の満空情報と交通規制に関する地図です。地図には、熊野尾鷲道路(尾鷲南IC～熊野大IC)の周辺が示されており、臨時駐車場の満空状況が色で表示されています。また、交通規制情報も表示されています。

8月17日 9:00～21:00
熊野尾鷲道路(尾鷲南IC～熊野大IC)
上り(名古屋方面): 交通規制なし(途中IC利用可)
下り(和歌山方面): 一般車両通行止め(途中IC利用不可)
※バス・タクシー・身体障がい者乗車車両は通行可
(尾鷲南ICから熊野大ICまで通過する車両に限る)
※途中の三木里・鏡田・熊野新橋ICからも和歌山方面へは行きません

交通規制情報を表示

車両通行禁止	12:00-24:00
歩行者専用道路	12:00-24:00

各駐車場の混雑状況等を色で表示

凡例

- 空: 空きあり
- 満: 満車
- 混: 混雑
- 閉: 閉鎖中
- 自: 現在地

駐車可能な駐車場を探しやすいよう、駐車場の場所や空き状況を提供します。
なお、GPS機能付きのスマートフォンでは、現在地も表示されます。

②当日の渋滞情報

この図は、現在の渋滞情報に関する地図です。地図には、熊野市周辺の道路状況が示されており、渋滞箇所が赤い線で表示されています。また、臨時駐車場の満空情報も表示されています。

現在の渋滞情報

赤: 渋滞 青: 渋滞サービス提供路線

8月17日 9:00～21:00
熊野尾鷲道路(尾鷲南IC～熊野大IC)
上り(名古屋方面): 交通規制なし(途中IC利用可)
下り(和歌山方面): 一般車両通行止め(途中IC利用不可)
※バス・タクシー・身体障がい者乗車車両は通行可
(尾鷲南ICから熊野大ICまで通過する車両に限る)
※途中の三木里・鏡田・熊野新橋ICからも和歌山方面へは行きません

地図の拡大や縮小、表示場所の移動が行えます

花火大会会場

花火大会当日の6時から翌日3時まで、国道42号のリアルタイム渋滞情報を提供します。

③過年度の渋滞情報

この図は、過去の渋滞情報に関する地図です。地図には、熊野大花火大会会場周辺の道路状況が示されており、過去の渋滞箇所が赤い線で表示されています。また、過去の渋滞状況に関する情報も提供されています。

平成26年8月17日 熊野大花火大会 13時～14時の渋滞状況

※平成26年の花火大会時の混雑状況であり、平成27年の花火大会の混雑状況とは異なる可能性があります。

熊野大花火大会 渋滞情報

和歌山方面(尾鷲～熊野) 8Km
名古屋方面(新宮～熊野) 11Km

以前の渋滞状況へ
[平成27年]
[平成25年]
[平成24年]

行き

- 平成26年8月17日 7時～8時
- 平成26年8月17日 8時～9時
- 平成26年8月17日 9時～10時
- 平成26年8月17日 10時～11時
- 平成26年8月17日 11時～12時
- 平成26年8月17日 12時～13時
- 平成26年8月17日 13時～14時
- 平成26年8月17日 14時～15時
- 平成26年8月17日 15時～16時
- 平成26年8月17日 16時～17時
- 平成26年8月17日 17時～18時
- 平成26年8月17日 18時～19時
- 平成26年8月17日 19時～20時
- 平成26年8月17日 20時～21時
- 平成26年8月17日 21時～22時

帰り

- 平成26年8月17日 22時～23時
- 平成26年8月17日 23時～24時
- 平成26年8月18日 0時～1時
- 平成26年8月18日 1時～2時
- 平成26年8月18日 2時～3時

クリックすると、対応する時間帯の渋滞状況が確認できます。

出発時間を計画する上での参考となるよう過年度(平成24年～27年)の渋滞状況をご覧になることができます。

待ち時間を少しでも有意義に過ごしていただくため、周辺の観光施設やイベント情報などを掲載した交通規制図を作成しています。
冊子は下記で配布されるほか、ホームページからもダウンロードしていただけます。

【冊子配布場所】

- ・紀勢自動車道 奥伊勢PA（下り）
- ・紀勢自動車道 紀北PA
- ・国道42号 おわせお魚いちばおとと
- ・国道42号 道の駅 紀宝町ウミガメ公園 ※別紙-1 地図参照

【熊野大花火大会公式ホームページ】

(<http://www.kumano-kankou.info/kumano-fireworks/>)

●プログラム



2016 花火大会プログラム

18:40	開演 花火
19:00	大空を彩る花火
19:10	打ちあがり花火
19:20	打ちあがり花火
19:30	打ちあがり花火
19:40	打ちあがり花火
19:50	打ちあがり花火
20:00	打ちあがり花火
20:10	打ちあがり花火
20:20	打ちあがり花火
20:30	打ちあがり花火
20:40	打ちあがり花火
20:50	打ちあがり花火
21:00	打ちあがり花火
21:10	打ちあがり花火
21:20	打ちあがり花火
21:30	打ちあがり花火
21:40	打ちあがり花火
21:50	打ちあがり花火
22:00	打ちあがり花火
22:10	打ちあがり花火
22:20	打ちあがり花火
22:30	打ちあがり花火
22:40	打ちあがり花火
22:50	打ちあがり花火
23:00	打ちあがり花火
23:10	打ちあがり花火
23:20	打ちあがり花火
23:30	打ちあがり花火
23:40	打ちあがり花火
23:50	打ちあがり花火
24:00	打ちあがり花火

イベントプログラム

熊野大花火大会 観覧券

●観光案内・イベント情報



観光案内

おすすめ観光ルート

- 11時〜12時 A1: 次郎水産道(3H)
- 12時〜13時 B: 高ヶ崎センター(1H)
- 13時〜14時 C: 高ヶ崎(1H)
- 14時〜15時 D: 高ヶ崎(1H)
- 15時〜16時 E: 高ヶ崎(1H)
- 16時〜17時 F: 高ヶ崎(1H)
- 17時〜18時 G: 高ヶ崎(1H)
- 18時〜19時 H: 高ヶ崎(1H)
- 19時〜20時 I: 高ヶ崎(1H)
- 20時〜21時 J: 高ヶ崎(1H)
- 21時〜22時 K: 高ヶ崎(1H)
- 22時〜23時 L: 高ヶ崎(1H)
- 23時〜24時 M: 高ヶ崎(1H)

花火大会時のイベント情報を紹介

花火大会会場周辺の徒歩で行ける観光スポットや来訪時間帯別のおすすめ観光ルートを紹介

●交通規制図



熊野大花火大会 交通規制図

平成28年8月17日(水) 雨天高波延期

花火大会情報 (※津情報、駐車状況等)

お問い合わせ先 熊野市観光協会 0597-89-0100

熊野市観光サービスセンター 0597-89-4111

※路上駐車は厳禁です! ※ゴミは持ち帰りましょう!

平成28年8月17日 熊野大花火大会時 熊野尾鷲道路 通行規制のお知らせ

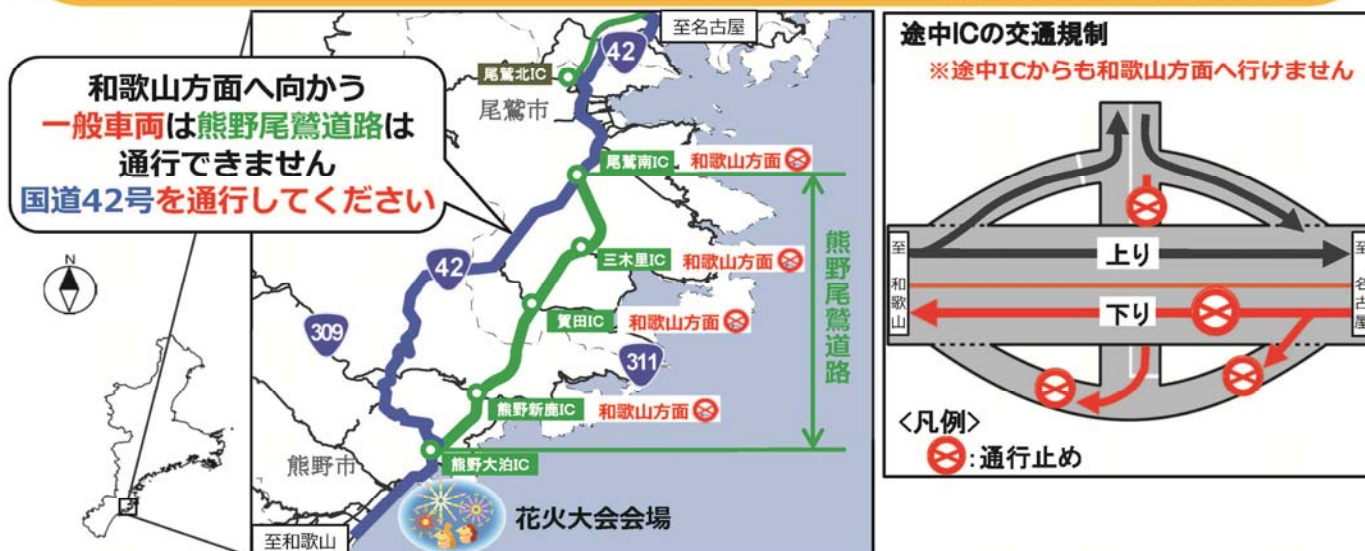
熊野大花火大会の開催に伴い、会場周辺の道路を安全かつ円滑にご利用いただくため、下記のとおり熊野尾鷲道路の通行規制を実施します。規制に伴い、地元住民の方々をはじめ、道路利用者の皆様には大変ご迷惑をおかけしますが、ご理解とご協力をお願いいたします。

なお、花火大会当日は大変混雑が予想されます。時間に余裕をもってお出かけください。

規制場所： 熊野尾鷲道路（尾鷲南IC～熊野大泊IC）
規制日時： 平成28年8月17日（水）9：00～21：00 ※交通状況等により規制時間が変更となる場合があります。
規制内容： 上り（名古屋方面）：交通規制なし（途中IC利用可）

下り（和歌山方面）：一般車両通行止め（途中IC利用不可）
 ※バス・タクシー・身体障がい者乗車車両は通行可（尾鷲南ICから熊野大泊ICまで直通する車両に限る）

※途中の三木里・賀田・熊野新鹿ICからも和歌山方面へは行けません
 ※警察・消防車両・道路維持作業車は除く



- 熊野尾鷲道路の下り（和歌山方面）はナンバープレートの車種区分が「2」の観光バス・マイクロバス・レンタカーバス、タクシー（一般乗用旅客自動車）及び身体障害者手帳を保有している車両が通行可能です。
- 身体障がい者乗車車両の通行にあたっては、事前に紀勢国道事務所に申し込みをお願いします。
- 当日、現地にて身体障害者手帳の確認を行いますので必ず携帯してください。
- 身体障害者手帳を保有されているご本人が運転又は同乗されていない場合は、通行していただくことは出来ません。
- 和歌山方面へ向かう一般車両は熊野尾鷲道路は通行できません。国道42号をご利用ください。
 ※途中の三木里・賀田・熊野新鹿ICからも和歌山方面へは行けません。
- 交通状況等により規制時間が変更となる場合があります。なお、ICの規制（閉鎖・開放）は順次行いますので、時間を過ぎても出入りできない場合があります。
- 花火大会が延期となった場合、熊野尾鷲道路の交通規制は実施しませんが、当日の交通状況に応じて規制を行う場合があります。

熊野大花火大会交通円滑化協議会

【道路情報】

日本道路交通情報センター TEL：050-3369-6624（携帯短縮ダイヤル#8011）
 HP：http://www.jartic.or.jp

【お問い合わせ先】

- 国土交通省 中部地方整備局 紀勢国道事務所 計画課 TEL：0598-52-5365
 ※身体障がい者乗車車両の通行の申し込みに関する問い合わせは紀勢国道事務所へお願いします。
- 三重県 尾鷲警察署 TEL：0597-25-0110 ○三重県 熊野警察署 TEL：0597-88-0110
- その他 熊野大花火大会に関する情報は、熊野市観光協会ホームページ
 （http://www.kumano-kankou.info/kumano-fireworks/）をご覧ください。

2016年8月17日

熊野大花火

くまのおおはなび

**自家用車は
早めの来場が
お得でオススメ。**

臨時駐車場※利用の先着1,000台に
くまの郷土物産展会場で使える
500円のクーポン券を配布!

※熊野市・熊野市観光協会の指定する花火大会臨時駐車場が対象

名古屋方面から花火会場への渋滞



週に最大約
100分

一般車両は、
国道42号を通行して下さい

会場周辺は
世界遺産・特産品と見所満載!
熊野を丸ごと楽しもう!

世界遺産



鬼ヶ城



熊野古道・松本峠



花の窟



獅子岩

特産品



めはり餅し



さんま寿司



新姫
(にいひめ)



熊野地鶏



至和歌山

花火大会会場

**ツアーバスなら
行きはスムーズに到着。
駐車場探しも、運転も必要なし!**

花火大会に関する情報はこちら
<http://www.kumano-kankou.info/kumano-fireworks/>

熊野大花火大会交通円滑化協議会

※花火大会が延期となった場合、熊野尾鷲道路の交通規制は実施しませんが、当日の交通状況に応じて規制を行う場合があります。
※熊野市内では、ミニFM放送で交通状況などが入手できます。

熊野大花火大会にお越しになる皆様へ

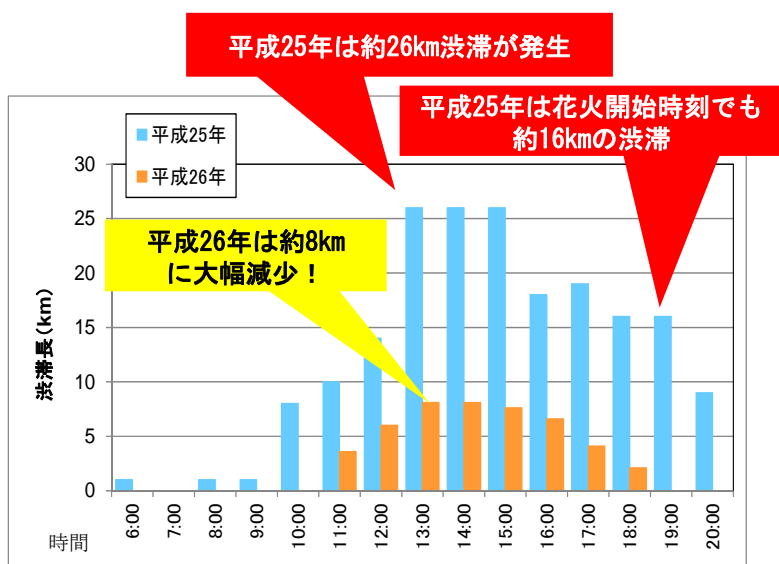
バス利用や早めの来場に ご協力をお願いします

熊野大花火大会交通円滑化協議会では会場周辺の道路の交通円滑化対策に取り組んでいます。

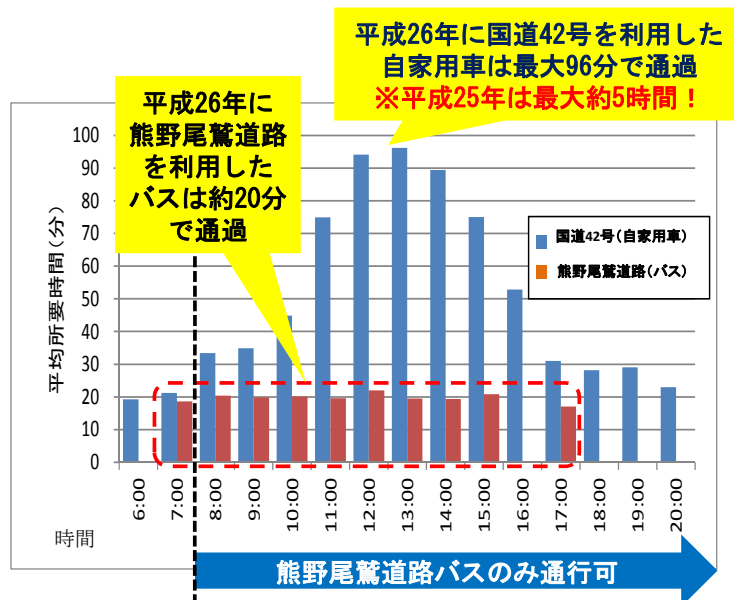
- 熊野大花火大会当日は大変混雑が予想されます。
- 熊野尾鷲道路 下り（和歌山方面）の交通規制により**バスでの来場環境が大幅に向上**しています。
- ツアーバスの利用やマイクロバスでの相乗りなど、**自家用車からの交通手段の変更**にご協力をお願いします。
- 自家用車でお越しの方は**時間に余裕**をもってお出かけいただくとともに、**早めの来場**にご協力をお願いします。

～交通円滑化対策後の交通状況～

国道42号 下り（和歌山方面）へ向かう渋滞長



尾鷲南ICから熊野大泊IC間の所要時間



～平成28年の交通円滑化対策の主なポイント～

- 地域の利便性・通勤・物流面等に更に配慮し、熊野尾鷲道路の途中IC上り（名古屋方面）の一般車利用が新たに可能に！
- 熊野尾鷲道路の通行はバス以外にタクシー・身体障がい者乗車車両まで拡大！
- 来場時間の分散を促すため臨時駐車場利用※の先着1,000台に「くまの郷土物産展会場」で使用できる500円のクーポン券を配布！ ※熊野市・熊野市観光協会の指定する花火大会臨時駐車場が対象

熊野大花火大会交通円滑化協議会の詳しい取組は、下記サイトをご覧ください。

<http://www.cbr.mlit.go.jp/kisei/fireworks/council.html>

熊 野 大 花 火 大 会 交 通 円 滑 化 協 議 会