

伊勢湾 再生に向けて



健全で活力ある伊勢湾を
次世代に継承する



伊勢湾再生推進会議は、
閉鎖性水域である伊勢湾（三河湾含む）の再生のため、
伊勢湾とその流域における森、川、海で
それぞれの取り組みにより、
健全な水循環を取り戻し、
水質及び生態系の改善・回復を図るとともに、
水辺、海辺における人と人とのふれあいの機会を
促進することを目的として、
平成18年2月に設置しました。

その後、総合的な伊勢湾再生への取り組みと
地域活性化の醸成に重点を置いた

「伊勢湾とその流域の環境改善」のための
行動計画を策定し、これを推進するとともに
定期的にフォローアップを続けています。

これからも、伊勢湾の再生に向けて、
地域、関係機関等と連携し進めてまいります。

令和2年3月

伊勢湾再生推進会議

目次

01 伊勢湾再生に向けた取り組みの概要

02 伊勢湾流域圏一斉モニタリング


03 伊勢湾再生に向けた取り組み状況

04 伊勢湾再生に向けた取り組み成果

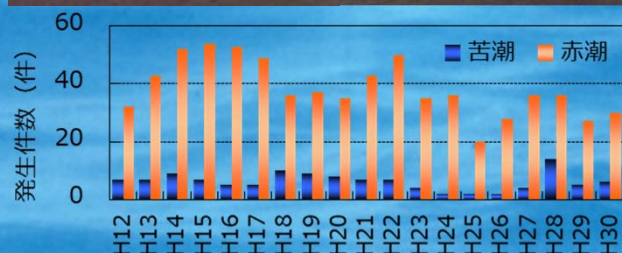
取組の背景

伊勢湾は、外海と水交換がされにくい閉鎖性水域です。そのため、生活排水の流入等による水質汚濁により、赤潮等が発生し、水生生物の生育・生息等に影響を及ぼしています。

このため、伊勢湾の良好な環境の実現を目指した伊勢湾再生を、産官学、沿岸域及び流域の人々、NPOの皆様方と連携し、清掃活動等をはじめとする様々な取り組みを行っています。



赤潮の発生状況



出典：愛知県水産試験場・三重県水産研究所

スローガン

人と森・川・海の連携により健全で活力ある伊勢湾を再生し、次世代に継承する。

目 標

伊勢湾の環境基準の達成を目指し、多様な生物が生息・生育する、人々が海と楽しく安全にふれあえる、美しく健全で活力ある伊勢湾の再生。

3つの基本方針
9つの行動方針

基本方針1

健全な水・物質循環の構築

行動方針

- ① 汚濁負荷の削減
- ② 森林・農用地等の保全・整備
- ③ 海域の底質改善
- ④ 適正な水の使用
- ⑤ 水質浄化機能の保全・再生・創出等

基本方針2

多様な生態系の回復

行動方針

- ⑥ 干潟、浅場、藻場等の保全・再生・創出等
- ⑦ 漁業生産の回復

基本方針3

生活空間での
憩い・安らぎ空間の拡充

行動方針

- ⑧ 人と海とのふれあいの場・機会の創出
- ⑨ 水際線、緑地、景観の形成

構成機関

国土交通省中部地方整備局、海上保安庁第四管区海上保安本部、
内閣府地方創生推進事務局、農林水産省東海農政局、林野庁中部森林管理局、
水産庁漁港漁場整備部、経済産業省中部経済産業局、岐阜県、愛知県、
三重県、名古屋市、名古屋港管理組合、四日市港管理組合 計14機関

02 伊勢湾流域圏一斉モニタリング

一伊勢湾流域圏一斉モニタリングとは一

伊勢湾流域圏のみなさんが、伊勢湾に関心を持っていただけるよう、

川や海の水質が悪くなりやすい夏の期間に一斉に水質調査などを行う取り組みです。

子供からお年寄りまで多くの方が参加しているよ！



実施期間：7月1日から8月31日の2ヶ月間

※この期間のうち、8月の第1水曜日を統一実施日として設定



生き物調査 [愛知県立木曾川高等学校]



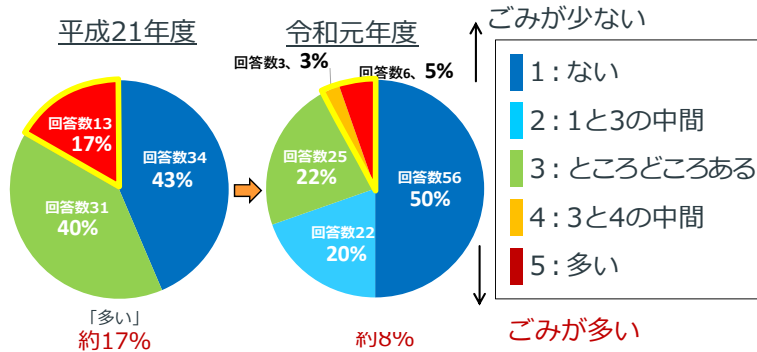
水質調査 [スナメリの海]



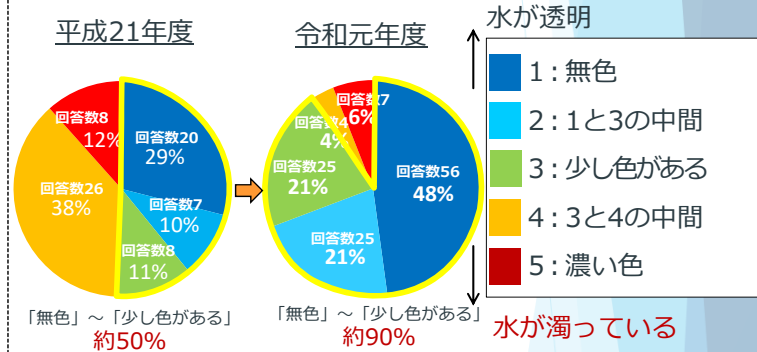
ゴミ拾い [木曾三川ごみの会]

◆モニタリング結果の例

【水際のごみの量】○ゴミが少なくなったと感じる人が増加



【水のきれいさ】○水がきれいに感じる人が増加



◆令和元年度の参加者

参加団体数：39団体、参加者（のべ）：513人 ※令和元年9月時点の集計値

【学校】

愛知県立木曾川高等学校、岐阜県揖斐川町北方小学校

【市民団体・NPO法人・個人】

「あいちの海」グリーンマップ、渥美半島環境活動協議会、内山川ホテルを守る会、NPO法人伊勢湾フォーラム、扇川を愛する緑の会、小里川ダム里山教室、金山町生活学校、木曾三川ごみの会、港栄第一エコクラブ、公益財団法人 河川財団、鯨城・堀川と生活を考える会、庄内川に松並木づくり隊、白鳥庭園、スティッチ、スナメリの海、高松干潟を守ろう会、土岐市生活学校、引山学区連絡協議会、別所団地西鹿乗川美化クラブ、みどりのまちづくりグループ、宮川流域ルネッサンス協議会、やすらぎくんネット、養老町女性会議、養老町生活と環境を考える会、四つ葉会、レッ津！夢みなとプラン推進協議会、論田川を美しくする会

【企業】

小塩通信株式会社、神野建設、東芝プラントシステム株式会社、名古屋みなと建設工事安全連絡協議会

【行政機関】

伊勢湾再生事務局、岐阜県大垣市(生活環境部環境衛生課)、岐阜県岐南町、岐阜県関市、岐阜県美濃加茂市(環境課)、第四管区海上保安本部

詳しくはこちらのQRコードをスキャンしてね！



03 伊勢湾再生に向けた取り組み状況

伊勢湾再生に向けて、様々な取り組みを行っているよ!



伊勢湾再生に向けて市民の方々や企業、NPO団体等と連携して、森・川・海で様々な取り組みを行っています。毎年7月～8月の時期には、伊勢湾流域で一斉に水質調査や生き物調査等を行う「伊勢湾流域圏一斉モニタリング」を実施しています。

伊勢湾流域圏一斉モニタリング



① 生き物調査 [愛知県立木曾川高等学校]

講義（農地や用水路の役割）風景



② 環境学習 [岐阜県農政部]

市民モニタリング



③ 広報・啓発 [名古屋市環境局]

木曾三川マルシェ



④ 環境学習 [名古屋市上下水道局]

間伐木処理状況



⑤ 連携・協働 [中部森林管理局]

伊勢湾流域圏一斉モニタリング



⑭ ゴミ拾い・水質調査 [木曾三川ごみの会]

たんぼぼ植え付け体験



⑮ 環境学習 [中部地方整備局建政部]



木曾川流域上下流交流 ※木曾川の上下流で実施



⑯ 連携・協働 [名古屋市上下水道局]

企業との協働による森づくり



⑳ 連携・協働 [岐阜県林政部]

海蔵川（四日市市）での水生生物調査



⑬ 環境学習 [三重県環境生活部]

ドラゴンボートレース



⑮ にぎわいのある港湾空間の創出 [名古屋港管理組合]

鳥羽市での海岸清掃



⑨ 広報・啓発 [三重県環境生活部]

森づくり活動



⑧ 連携・協働 [名古屋市緑政土木局]

三河湾環境再生体験会



⑥ 広報・啓発 [愛知県環境局]

海岸の浮遊・堆積物の除去



④ 清掃活動 [三重県農林水産部]

いきもの観察会



⑫ 環境学習 [四日市港管理組合]

小学生との漂着ゴミ調査



⑪ 流入ごみの削減、浮遊・漂着・海底ごみ、流木等の対策 [第四管区海上保安部]

伊勢湾流域圏一斉モニタリング



⑩ 水質調査 [スナメリの海]

親子ウォーターレスキュー教室



⑦ 広報・啓発 [第四管区海上保安本部]

伊勢湾再生に向けた取り組み成果 —7箇所のアピールエリア—

市民や各機関が実施している伊勢湾再生の取組による効果を把握すること等を目的として、**7箇所**のアピールエリアを設定しています。

※アピールエリアは、施策が実施されており、なおかつ市民が注目する箇所を選定

アピールエリアでの
主な取り組みを紹介するよ



2.雲出川・榊田川の河口



3.木曾三川河口



4.金華山周辺



5.名古屋港地区



6.一色干潟



1.二見・鳥羽地区



7.蒲郡・豊川地区

1. 二見・鳥羽地区

～リアス式海岸を有する伊勢湾を代表する自然景勝地～

(代表的な風景)



<アピールポイント>

- ◆ 伊勢志摩国立公園に指定
- ◆ 湾口付近のリアス式海岸による良好な自然景観
- ◆ 海水浴、クルーズ船等によるレクリエーション利用



良好な自然景観（リアス式海岸）



<伊勢湾再生に向けた主な取り組み>

- ◆ 清掃活動
- ◆ 海岸漂着物回収・モニタリング
- ◆ 海岸漂着物に関する情報提供・啓発
- ◆ 海洋環境整備船によるゴミ回収等



海岸の清掃活動風景

2. 雲出川・櫛田川の河口

～河口干潟と白砂青松、自然を活かしたレクリエーションの場～

(代表的な風景)



<アピールポイント>

- ◆ 雲出川・櫛田川の河口周辺に広がる干潟
- ◆ 白砂青松の砂浜海岸
- ◆ 盛んな海水浴・潮干狩り等のレクリエーション利用
- ◆ ノリ養殖などの盛んな漁業活動



白砂青松の海岸
(津松坂港海岸)

<伊勢湾再生に向けた主な取り組み>

- ◆ 干潟・浅場の再生
- ◆ アマモ場の再生
- ◆ 砂浜の造成
- ◆ 安全で快適な堤防整備等



アマモ場の再生(二見町沖)



3. 木曽三川河口

～大都市近郊の豊かな自然にふれあえる日本最大の国営公園～

(代表的な風景)



<アピールポイント>

- ◆ 木曽川・長良川・揖斐川流域が有する豊かな自然環境
- ◆ 日本で最も広い国営公園 (木曽三川公園)
- ◆ 大都市近郊で豊かな自然に触れられる、人々の憩いの場



木曽三川公園で遊ぶ人々

<伊勢湾再生に向けた主な取り組み>

- ◆ 森林整備
- ◆ 公園緑地の整備
- ◆ ヨシ原・干潟の再生
- ◆ 清掃活動
- ◆ 海洋環境船によるごみ回収等



人々と協働の森林整備

4. 金華山周辺

～伝統ある鶺鴒が行われている清流～

(代表的な風景)



<アピールポイント>

- ◆ 名水100選に選ばれた清流
- ◆ 長良川での川辺利用、金華山の登山等のレクリエーション利用
- ◆ 歴史文化遺産である岐阜城、伝統ある鶺鴒などが息づく地区



伝統的な鶺鴒

<伊勢湾再生に向けた主な取り組み>

- ◆ 緑の回廊の整備
- ◆ 森林整備
- ◆ 豊かな海づくり大会
- ◆ 環境教育イベント等の開催
- ◆ 清掃活動 等



企業と協働による森林づくり

5. 名古屋港地区

～伊勢湾を代表するウォーターフロント～

(代表的な風景)



<アピールポイント>

- ◆ 盛んな港湾利用が行われる、伊勢湾を代表するウォーターフロント
- ◆ 水族館等のテーマパーク
- ◆ 散策などのレジャー利用



ドラゴンボートレース

<伊勢湾再生に向けた主な取り組み>

- ◆ 環境教育イベント等の開催
- ◆ 浚渫・港内のごみの除去
- ◆ 親水プロムナード、芝生広場、緑地等の整備 等



港湾緑地の整備
(中川運河中川口地区)

6. 一色干潟 ～三河湾最大の干潟でアサリの名産地～

(代表的な風景)



<アピールポイント>

- ◆ 三河湾最大規模、広範囲に広がる干潟
- ◆ 干潟における多様な生物の生息環境
- ◆ 潮干狩り等の盛んなレクリエーション利用
- ◆ ノリ養殖・アサリをはじめとした盛んな漁業活動



潮干狩りの風景

<伊勢湾再生に向けた主な取り組み>

- ◆ 内水面漁場の清掃活動
- ◆ 干潟・浅場の造成
- ◆ ボートパークの整備等



干潟・浅場の造成

7. 蒲郡・豊川地区 ～干潟とマリーナ利用が共存する三河湾を代表する観光スポット～

(代表的な風景)



<アピールポイント>

- ◆ 広大な干潟
- ◆ 干潟における多様な生息環境
- ◆ プレジャーボート等のマリンレジャーの拠点
- ◆ テーマパーク、温泉等の観光資源が存在




豊田自動織機海陽ヨットハーバー

<伊勢湾再生に向けた主な取り組み>

- ◆ ヨシ原、干潟の再生
- ◆ 清掃活動
- ◆ 覆砂
- ◆ 深掘跡の埋め戻し
- ◆ ボートパークの整備等



覆砂



伊勢湾再生推進会議事務局

国土交通省中部地方整備局 企画部広域計画課内

〒460-8514

名古屋市中区三の丸二丁目5番1号

[TEL:\(052\)953-8129](tel:(052)953-8129) FAX:(052)953-8294

Mail:cbr-kouiki@milt.go.jp

