

# 徳山ダム建設事業に関する報告

平成18年11月14日

独立行政法人水資源機構 中部支社

## 目 次

- ・平成18年度第2回事業評価監視委員会(平成18年9月12日)  
以降の主な経過 1
- ・試験湛水状況について 2

# 平成18年度第2回事業評価監視委員会(平成18年9月12日)以降の主な経過

## (試験湛水)

- ・ダムの本格的な運用に移行する前に、貯水池の水位を上昇および下降させてダム、その基礎地盤及び貯水池周辺の斜面の安全性を確認するための試験湛水を、平成18年9月25日に開始。

9/22 一般国道417号「徳山バイパス」開通式実施、供用開始。

9/25 一般県道「藤橋根尾線」供用開始。

## (水源地域ビジョン)

- ・「揖斐川水源地域ビジョン策定会議」において、平成18年3月中間とりまとめを作成・公表。平成18年度中のビジョン成案策定に向けて、検討作業を精力的に実施中。

11/1 第7回策定会議開催。ビジョン策定に向けた「試行」の実施状況について報告するとともに、ビジョン取組方策(案)及び推進方策(案)について審議

## (環境関係)

- ・徳山ダム建設事業の実施にあたって取り組んできた環境調査、動植物等への影響の検討とそれに基づく環境保全対策、ダム建設期間中のモニタリング調査の結果等について取りまとめた「徳山ダムにおける環境の保全」を、平成18年10月31日に公表するとともに、同日より独立行政法人水資源機構中部支社ならびに同徳山ダム建設所において、閲覧・貸出を実施中。
- ・「徳山ダム廃棄物対策検討委員会」において事業用地内廃棄物の取り扱いについて審議し、現在、貯水池内廃棄物の撤去を完了し、事業用地外仮置場からの搬出を実施中。

9/18 第4回徳山ダム廃棄物対策検討委員会を開催し、廃棄物埋設箇所掘削除去作業状況について報告。「徳山ダム事業用地内の埋設廃棄物の処理については、リスクがゼロに近い状況まで処理されたものとする」と評価。

## (その他)

ダム上流域の公有地化について

平成18年3月から契約開始し、買収進捗率23.5%(平成18年度9月岐阜県議会での議決分まで)。

公共補償について(徳山会館・記念公園、望郷広場)

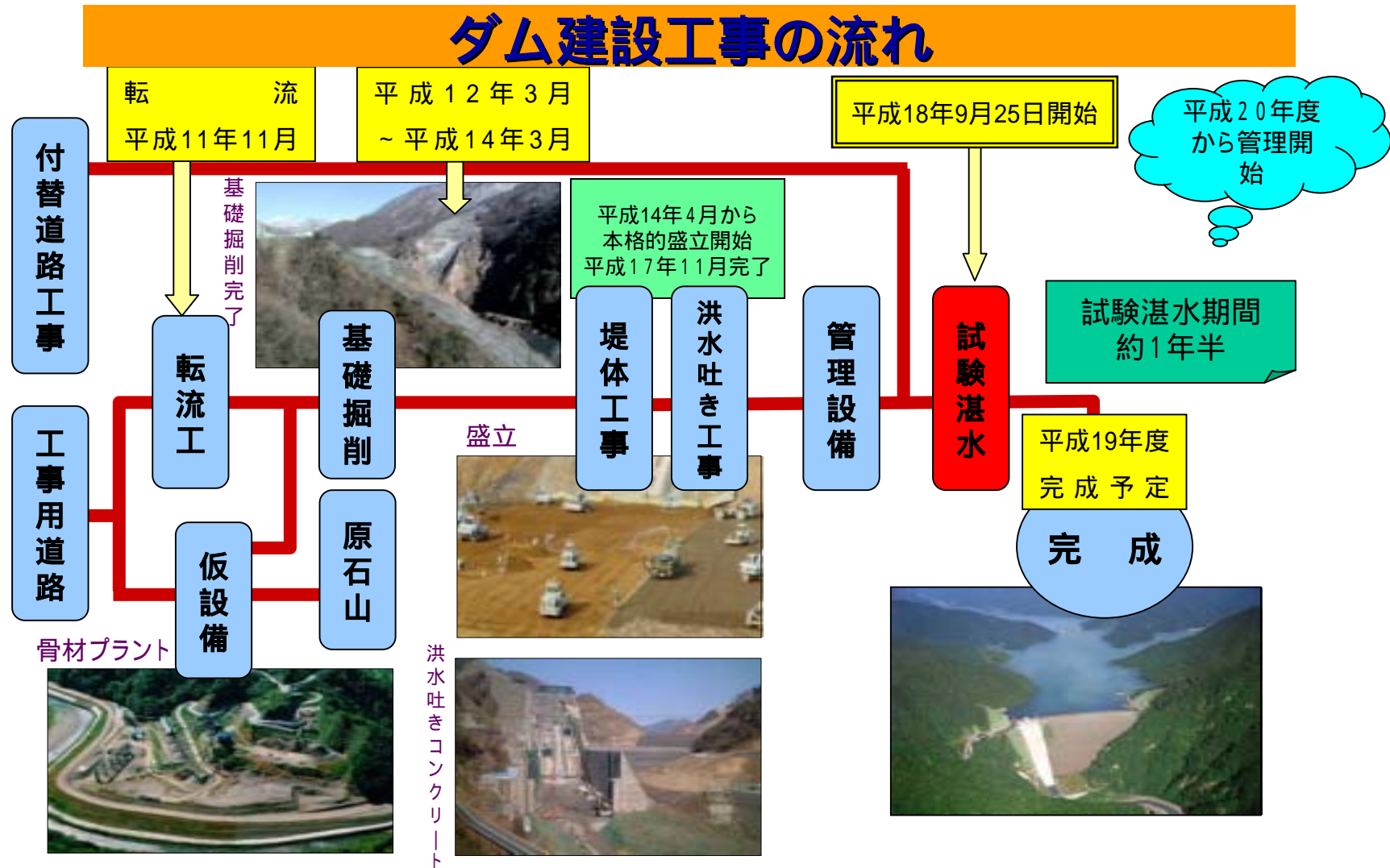
門入地区(9/23)、下開田地区(10/21)において望郷広場及び徳山会館・記念公園のお披露目会・見学会を実施。

集団移転地文殊地区及び網代地区の対応について

文殊地区:地盤沈下対策部外において、8月から建物等の補修前調査を実施中。

網代地区:建物等の補修前調査を実施中。8月から補償契約を実施中。

# 試験湛水状況について



### 試験湛水とは . . .

ダムの本格的な運用に移行する前に、貯水池の水位を上昇および下降させて**ダム、その基礎地盤及び貯水池周辺の斜面の安全性を確認**する行為。



# ダム平面図

1号仮排水トンネル  
閉塞工

1号仮排水トンネル  
閉塞ゲート降下

1号仮排水トンネル L=1,474m

2号仮排水トンネル L=1,135m

2号仮排水トンネル  
閉塞工

下流への放流

水位低下用放流設備取水塔  
(2号仮排水トンネル呑口)

選択取水設備

(上流)

ダム天端

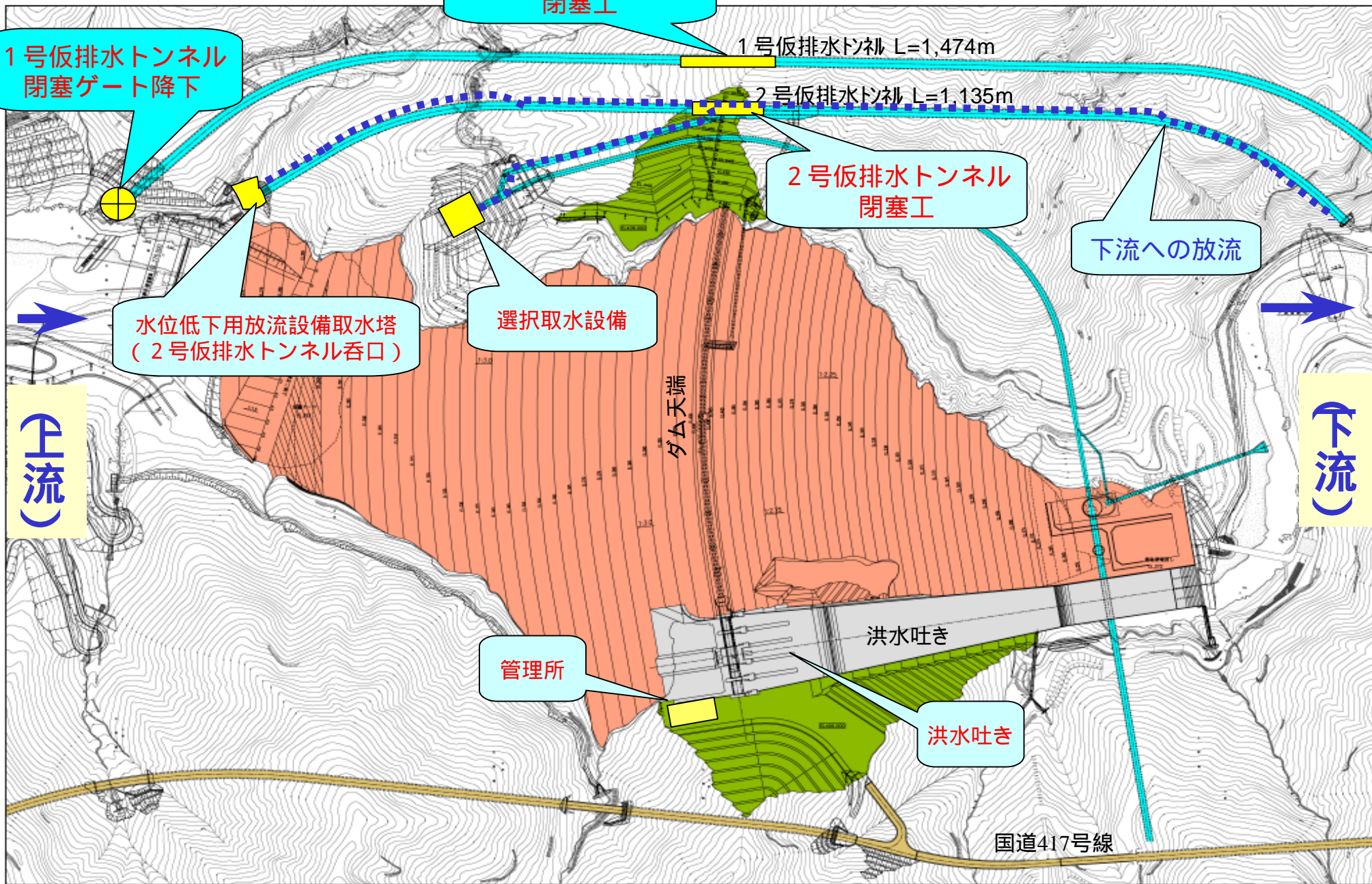
(下流)

管理所

洪水吐き

洪水吐き

国道417号線






## 徳山ダム試験湛水開始状況 平成18年9月25日



試験湛水開始前の全体状況



7時03分 角落としゲート降下完了



7時46分 閉塞ゲート降下完了



河川維持流量補給のための仮設ポンプ稼働開始



仮プラグコンクリート打設状況(10月6日撮影)



ダム下流直下2号仮排水路放流状況(11月9日撮影)



シャトルバスによる一般見学者状況(9月25日撮影)



報道機関への作業報告状況(9月25日撮影)



## 徳山ダム湛水状況(ダム本体から上流を望む)



撮影日:平成18年9月26日



撮影日:平成18年11月9日



## 徳山ダムの湛水状況(徳山会館より上流を望む)



撮影日:平成18年9月21日



撮影日:平成18年11月9日

# 徳山ダム試験湛水状況図

試験湛水開始後、例年に比べて10月期の降水量が少ないことから、揖斐川下流の河川流況に配慮し、関係機関と調整しつつ試験湛水を実施しているところ。

