第５回中京都市圏パーソントリップ調査ゾーン図

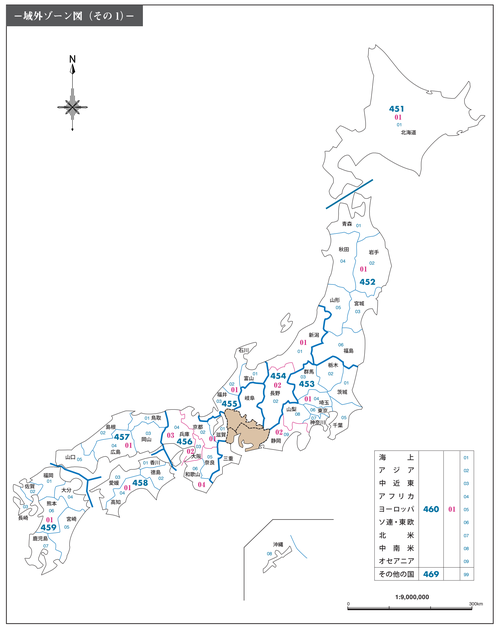

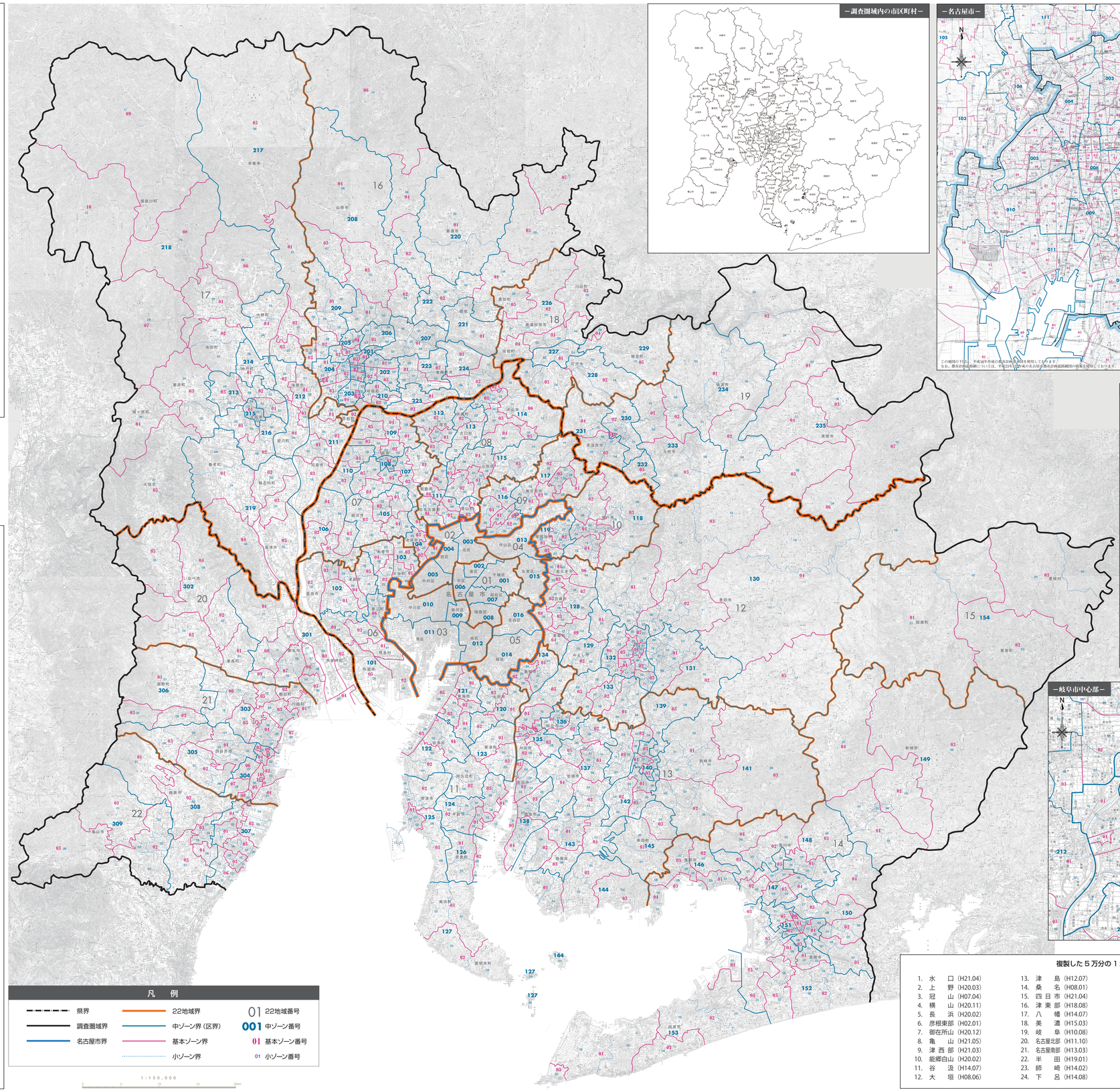

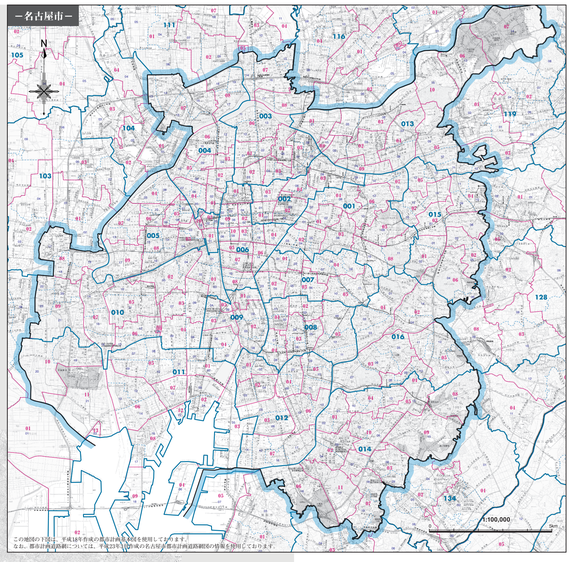

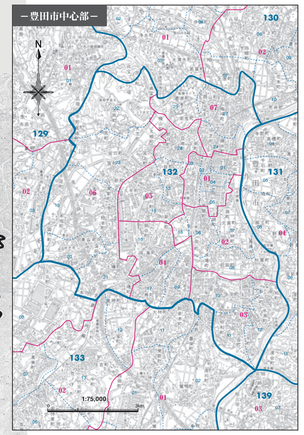

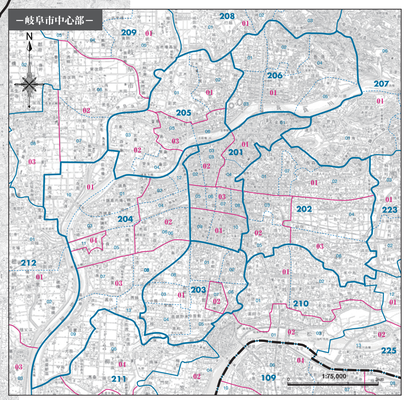

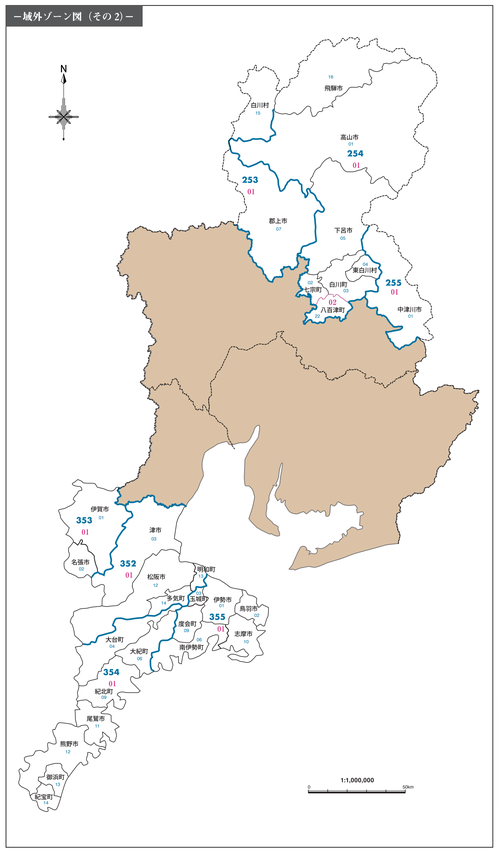

複製した５万分の１地形図の一覧

1. 水　口（H21.04）
2. 上　野（H20.03）
3. 冠　山（H07.04）
4. 横　山（H20.11）
5. 長　浜（H20.02）
6. 彦根東部（H02.01）
7. 御在所山（H20.12）
8. 亀　山（H21.05）
9. 津西部（H21.03）
10. 能郷白山（H20.02）
11. 谷　汲（H14.07）
12. 大　垣（H08.06）
13. 津　島（H12.07）
14. 桑　名（H08.01）
15. 四日市（H21.04）
16. 津東部（H18.08）
17. 八　幡（H14.07）
18. 美　濃（H15.03）
19. 岐　阜（H10.08）
20. 名古屋北部（H11.10）
21. 名古屋南部（H13.03）
22. 半　田（H19.01）
23. 師　崎（H14.02）
24. 下　呂（H14.08）
25. 金　山（H14.10）
26. 美濃加茂（H07.07）
27. 瀬　戸（H10.09）
28. 豊　田（H11.09）
29. 岡　崎（H07.06）
30. 蒲　部（H07.05）
31. 伊良湖岬（H09.03）
32. 付　知（H21.05）
33. 恵　那（H14.01）
34. 明　智（H16.09）
35. 足　助（H16.08）
36. 御　油（H10.10）
37. 豊　橋（H07.06）
38. 田　原（H08.08）
39. 中津川（H15.03）
40. 根　羽（H07.04）
41. 田　口（H08.04）
42. 三河大野（H21.04）
43. 浜　松（H21.04）
44. 満　島（H07.01）
45. 佐久間（H15.06）

※（　）内は発行年月

中京都市圏総合都市交通計画協議会（平成25年6月）

名古屋市拡大図の下図の都市計画道路網については、平成23年3月時点の情報であり、詳細については、愛知県及び各市町村街路計画担当課の縦覧用都市計画図書を参照してください。