

中京都市圏物流調査 貨物車ルート調査

走行ルート上の課題・走行希望ルート調査

ゾーン 県 種 事業用番号 種別番号

問2 今回の移動に関して、出発地・目的地等について、以下の凡例を参考にご記入下さい。記入は、出発地・目的地、走行ルート、途中経由地について、記入例に沿ってご記入下さい。

記入方法 (進行方向→の場合) (出発地-----途中経由地-----搬入待機→目的地)

① 出発地	●
② 目的地	■
③ 実際に走行したルート	→
④ 途中経由地 (三角の中に経由した順に番号を記入)	△

問7 搬出入時の時間調整のための駐車等の場所について、以下の凡例を参考にご記入下さい。記入は、凡例の通り、四角の中に選択肢の記号を記入する形でご記入下さい。

記入方法 (進行方向→の場合) (出発地-----途中経由地-----搬入待機→目的地)

■ 途中での搬出入先及び搬入にかかる路上待機や休憩・休息の場所	A
A. 搬入の時間調整を行った。	B. 休憩・休息をとった。
C. 仮眠をとった。	D. その他

四角の中に選択肢の記号を記入

問8 搬出入ルートに関する問題点について、具体的な場所を地図上にご記入下さい。記入は、問題となっている箇所・区間について、走行方向(→)及び問題点の種類(番号)について、記入例に沿ってご記入下さい。

記入方法 (進行方向→の場合) (課題となっている区間) ① (具体的な地名) (注)地名は、わかる範囲で経緯です

1. 渋滞している。
2. 道路構造が悪く運転にくい (道路の線形が悪い、車線幅員が狭い等)
3. 住宅地内を走行している。
4. 路上駐車が多く、運転しにくい。
5. ルート上に休憩施設がない。
6. 災害・異常気象時等における代替ルートがない。
7. 高速道路ICが遠く、利用しにくい。
8. 高速道路料金が高く、利用しにくい。
9. その他 (一番身の記入とともに具体的な問題点を地図上に記載して下さい。)

問9 搬出入ルートについて、「本来走行したいと思っているが、走行できないルート」について、具体的な場所を地図上にご記入ください。 (理由・条件があれば、あわせてご記入下さい。)

記入方法 (進行方向→の場合) (走行したいと思っている区間) (あれば、具体的な理由・条件) (例) バイパス整備、スマートIC等

中京都市圏南部については、裏面にご記入下さい。








中京都市圏物流調査 貨物車ルート調査

走行ルート上の課題・走行希望ルート調査

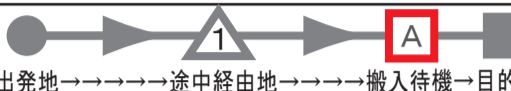
ゾーン	業種	事業所名称	従業員数


問2 今回の移動に関して、出発地・目的地等について、以下の凡例を参考に記入下さい。記入は、出発地・目的地、走行ルート、途中経由地について、記入例に沿って記入下さい。

記入方法 (進行方向への場合)  (出発地→→→→途中経由地→→→→搬入待機→目的地)

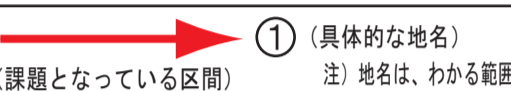
① 出発地	
② 目的地	
③ 実際に走行したルート	
④ 途中経由地 (三角の中に経由した順に番号を記入)	

問7 搬入時の時間調整のための駐車等の場所について、以下の凡例を参考に記入下さい。記入は、凡例の通り、四角の中に選択肢の記号を記入する形で記入下さい。

記入方法 (進行方向への場合)  (出発地→→→→途中経由地→→→→搬入待機→目的地)

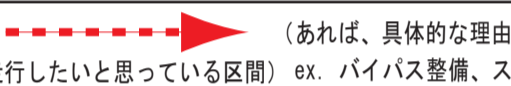
■ 途中での搬出入先及び搬出入にかかる路上待機や休憩、休憩の場所		四角の中に 選択肢の 記号を記入
A 搬入の時間調整を行った。	B 休憩・休憩をとった。	
C 仮眠をとった。	D その他	

問8 搬出入ルートに関する問題点について、具体的な場所を地図上に記入下さい。記入は、問題となっている箇所・区間について、走行方向(→)及び問題点の種類(番号)について、記入例に沿って記入下さい。

記入方法 (進行方向への場合)  (課題となっている区間) ① (具体的な地名) 注) 地名は、わかる範囲で省略です

1 渋滞している。	4 路上駐車が多く、運転しにくい。
2 道路構造が悪く運転しにくい(道路の線形が悪い、車線幅員が狭い等)	5 ルート上に休憩施設がない。
3 住宅地内を走行している。	6 災害・異常気象時における代替ルートがない。
7 高速道路ICが遠く、利用しにくい。	8 高速道路料金が高く、利用しにくい。
9 その他(一番号の記入とともに具体的な問題点を地図上に記載して下さい。)	

問9 搬出入ルートについて、「本来走行したいと思っているが、走行できないルート」について、具体的な場所を地図上に記入ください。(理由・条件があれば、あわせて記入下さい。)

記入方法 (進行方向への場合)  (あれば、具体的な理由・条件) (走行したいと思っている区間) ex. バイパス整備、スマートIC等

中京都市圏北部については、裏面にご記入下さい。

