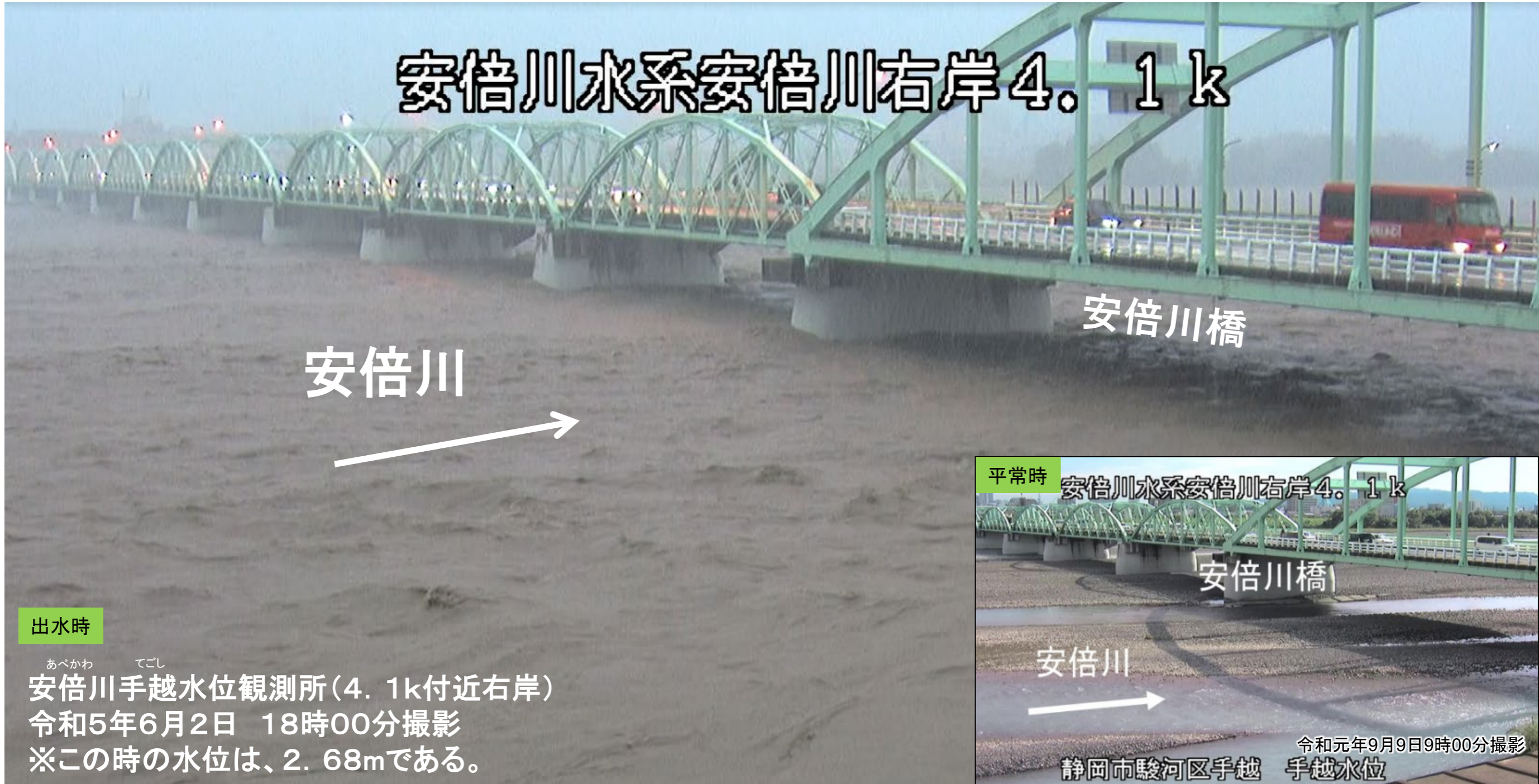


# 『令和5年6月の台風第2号及び それに伴う前線の活発化による大雨』出水概要

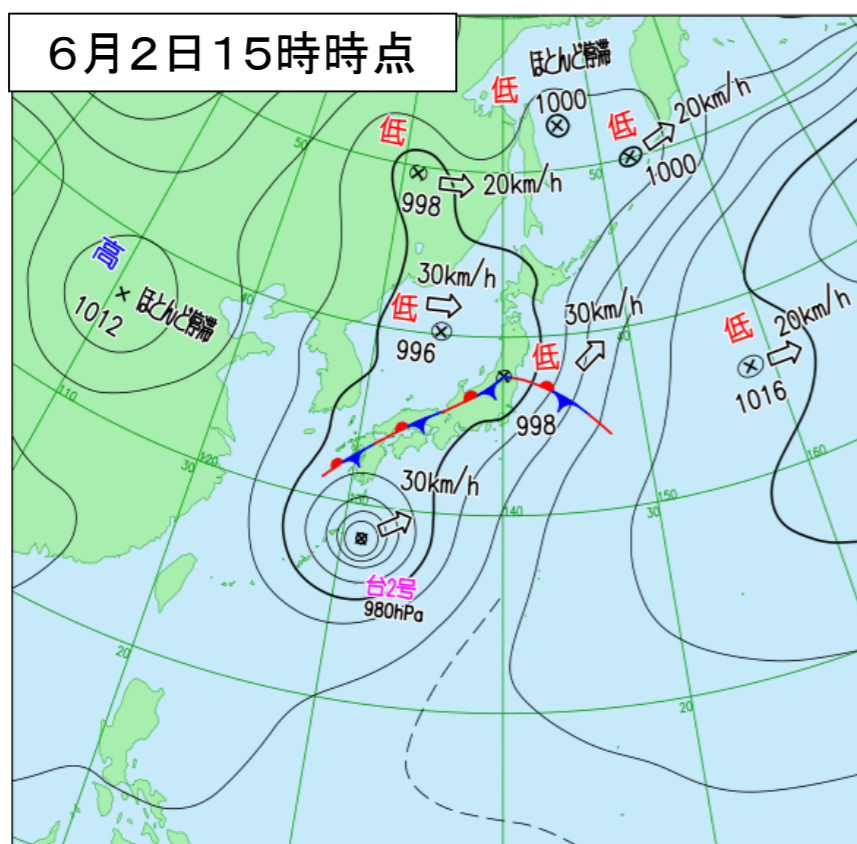


中部地方整備局 静岡河川事務所

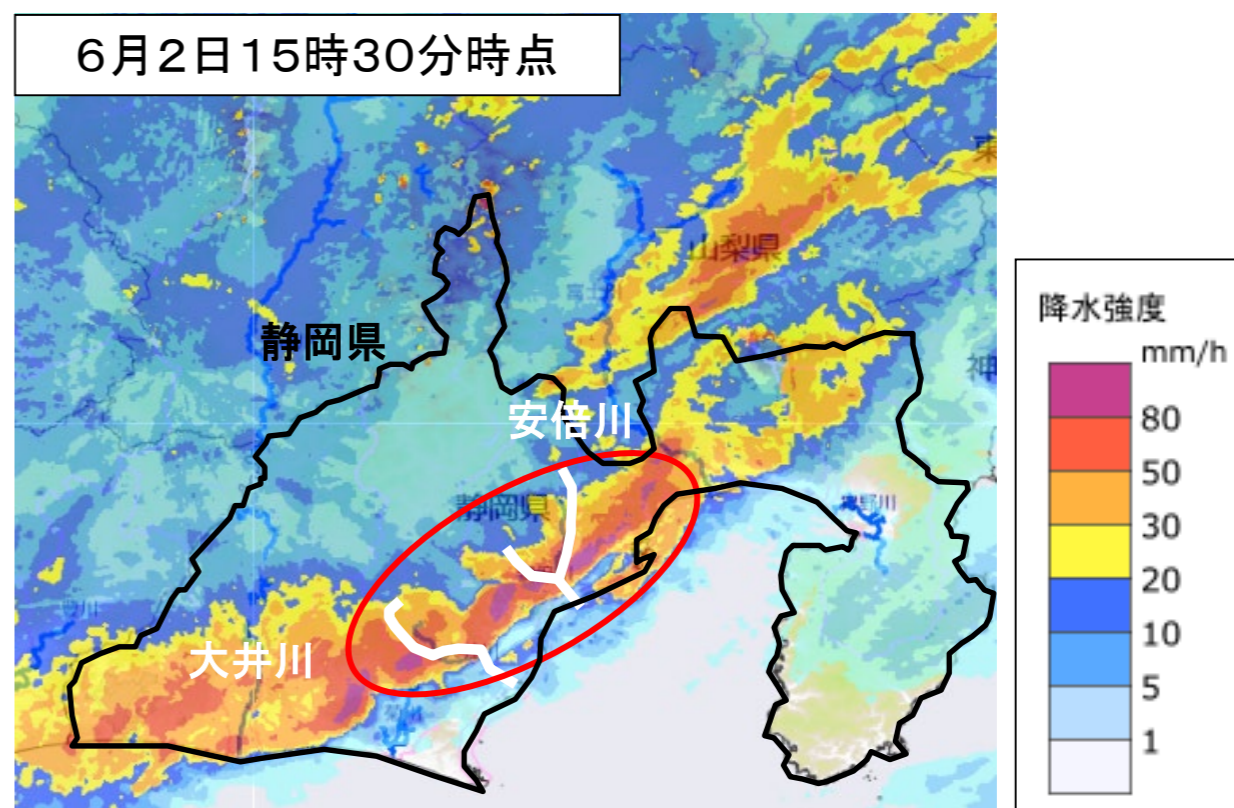
※本資料に掲載されている数値等は速報値です。  
今後の精査等により変更をする場合があります。

# 令和5年6月1日～3日の大雨による気象概況など

梅雨前線が1日から3日午前中にかけて本州付近に停滞し、前線に向かって台風第2号周辺の非常に暖かく湿った空気が流れ込んだため、2日には前線の活動が活発になり、西日本から東日本の太平洋側を中心に大雨となった。静岡県等で線状降水帯が発生し、降り始めからの雨量が500mmを超えた地点もあった。



天気図  
(気象庁HP)



レーダー雨量の画像  
(XRAIN)

静岡県では、6月2日より広い範囲で非常に激しい雨となった。県中部では、2日の午後時点で**1時間に50mmを超える雨量**(右図の赤枠)を観測した。また、降り始めの6月2日0時から3日午前7時までの総降水量は、大井川塩本雨量観測所(島田市)にて**556mm**を記録した。

2日夕方の時点では、静岡県内ほぼ全域に土砂災害警戒情報が発表され、また、静岡市をはじめ多くの市町では避難指示を発令した。

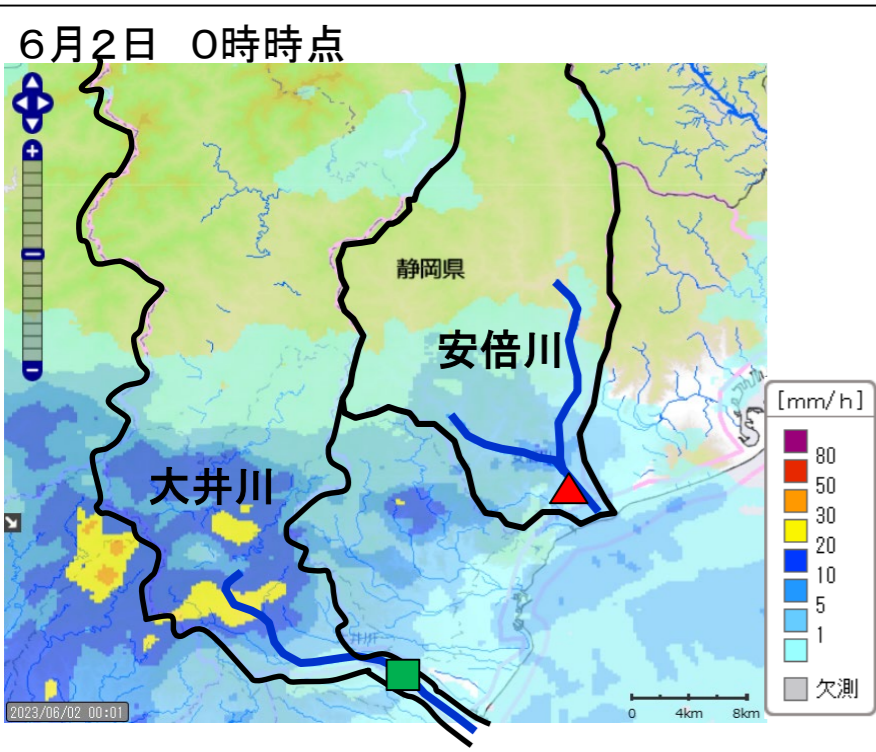
※速報値のため変更される場合があります。

# 令和5年6月2日～3日 レーダー雨量の概況

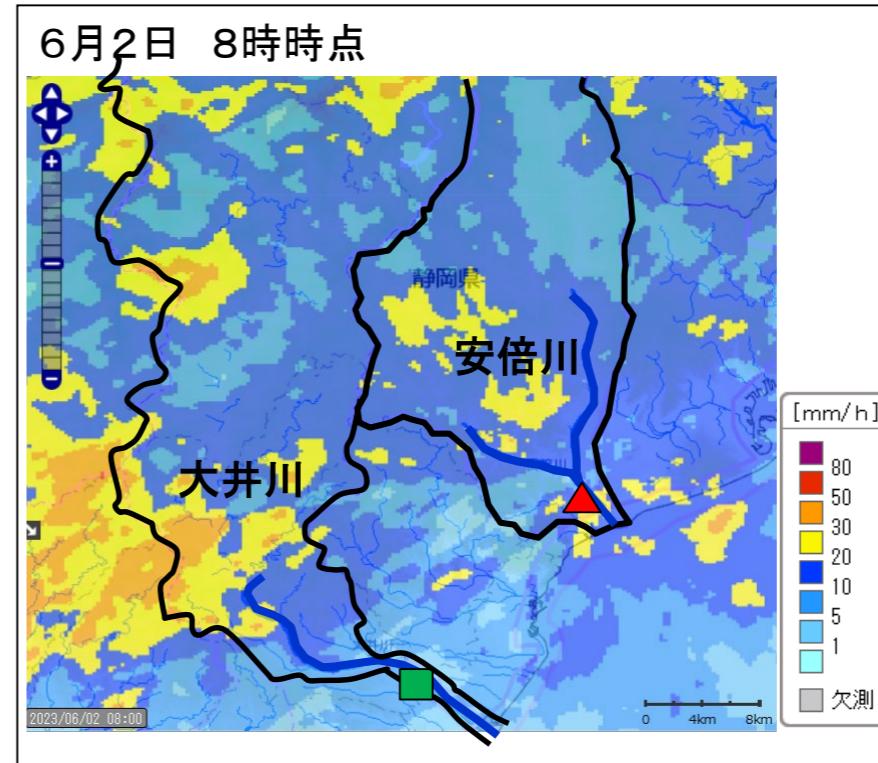
※速報値のため  
変更される場合があります。

6月2日に氾濫注意水位を超過した安倍川手越地点▲、大井川細島地点■の水位観測結果を踏まえ、レーダー雨量の画像を抽出し概況を記述した。

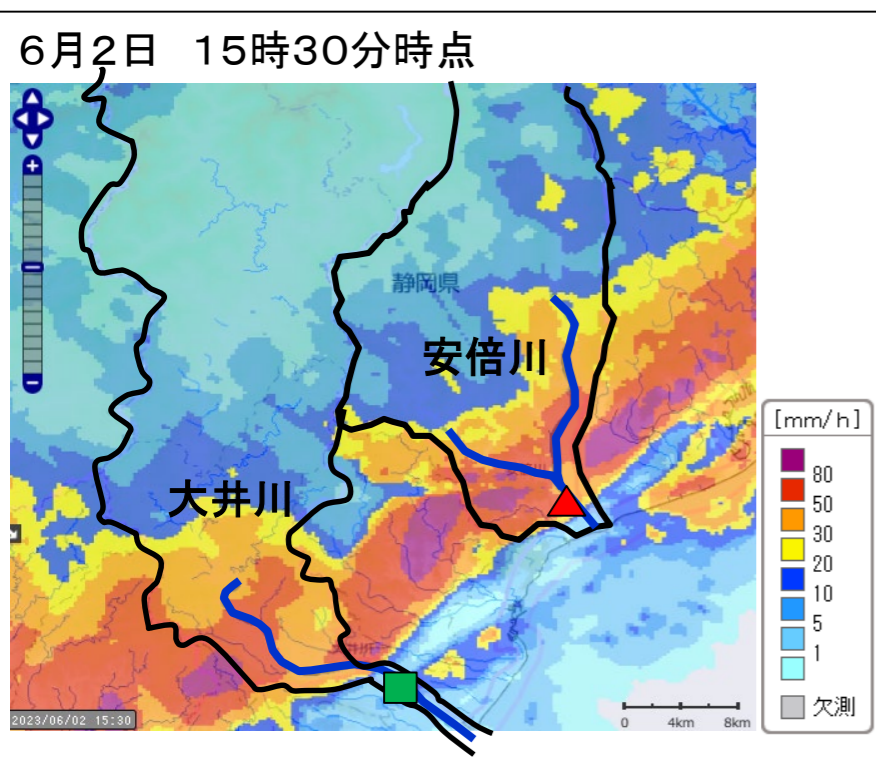
※水位観測結果のグラフは当該資料のP4,5を参照



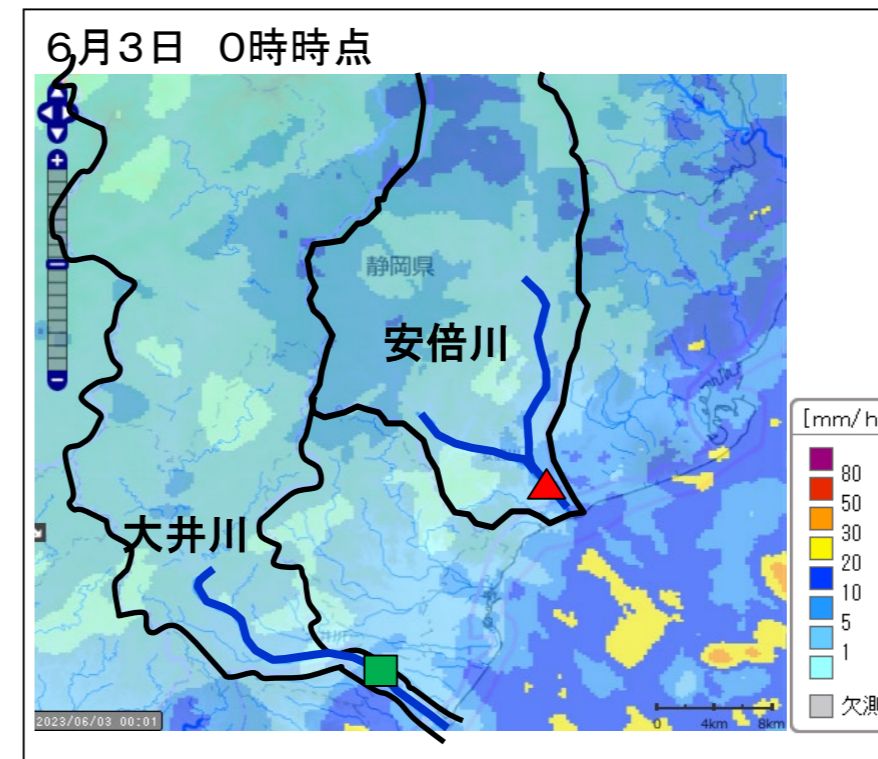
- ・ 安倍川・大井川流域ともに0時頃から10mm/h程度の雨が降り始める



- ・ 安倍川・大井川流域ともに8時頃から20mm/h程度の雨が断続的に続く

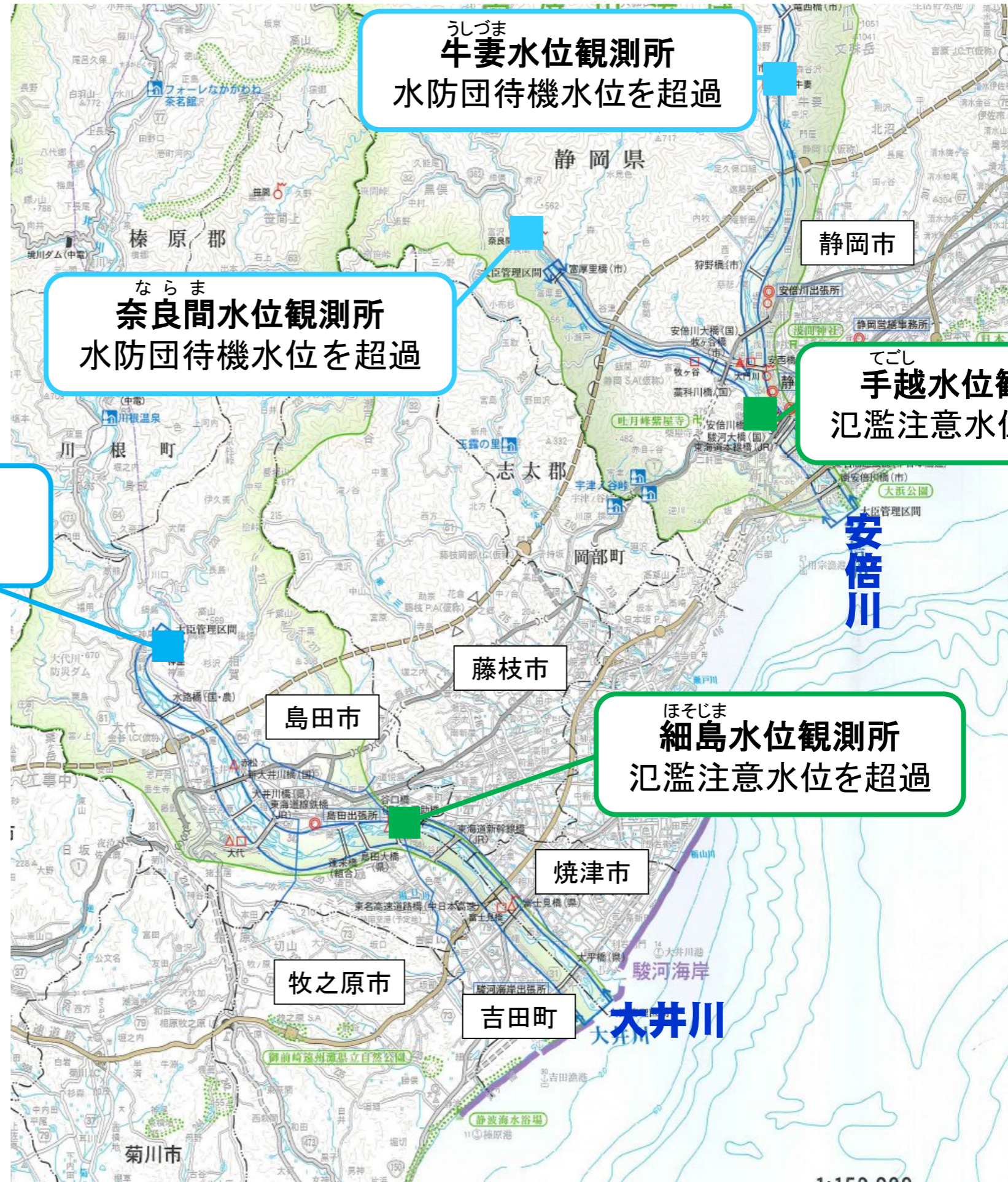


- ・ 安倍川・大井川流域ともに15時以降から30mm/h～50mm/hを超える豪雨が断続的に続く
- ・ 水位は上昇し、手越水位観測所にて氾濫注意水位(2.4m)を超える水位を観測



- ・ 0時頃にピーク時の水位(手越2.90m、細島2.08m)を観測以降、雨は弱まり、6時付近で水位は氾濫注意水位を下回る

# 静岡河川事務所管内 安倍川・大井川の最高水位状況



うしづま  
**牛妻水位観測所**  
水防団待機水位を超過

ならま  
**奈良間水位観測所**  
水防団待機水位を超過

てごし  
**手越水位観測所**  
氾濫注意水位を超過

かんざ  
**神座水位観測所**  
水防団待機水位を超過

ほそじま  
**細島水位観測所**  
氾濫注意水位を超過

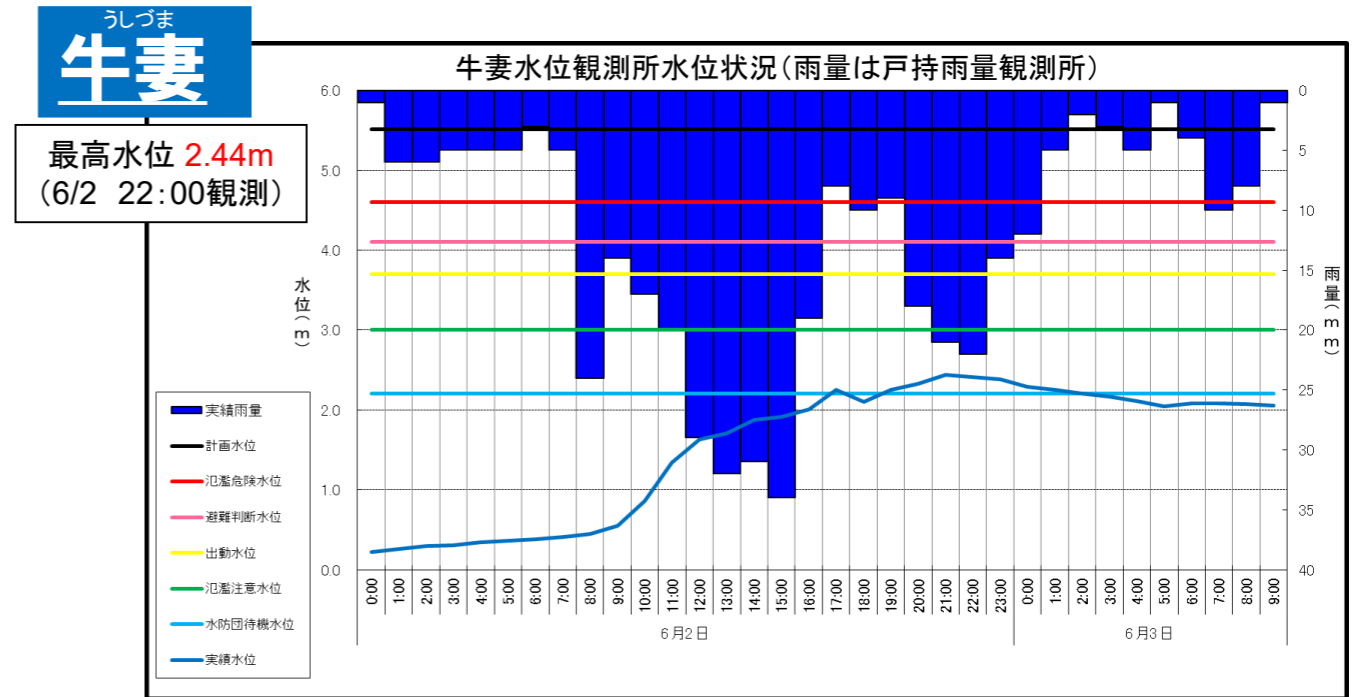
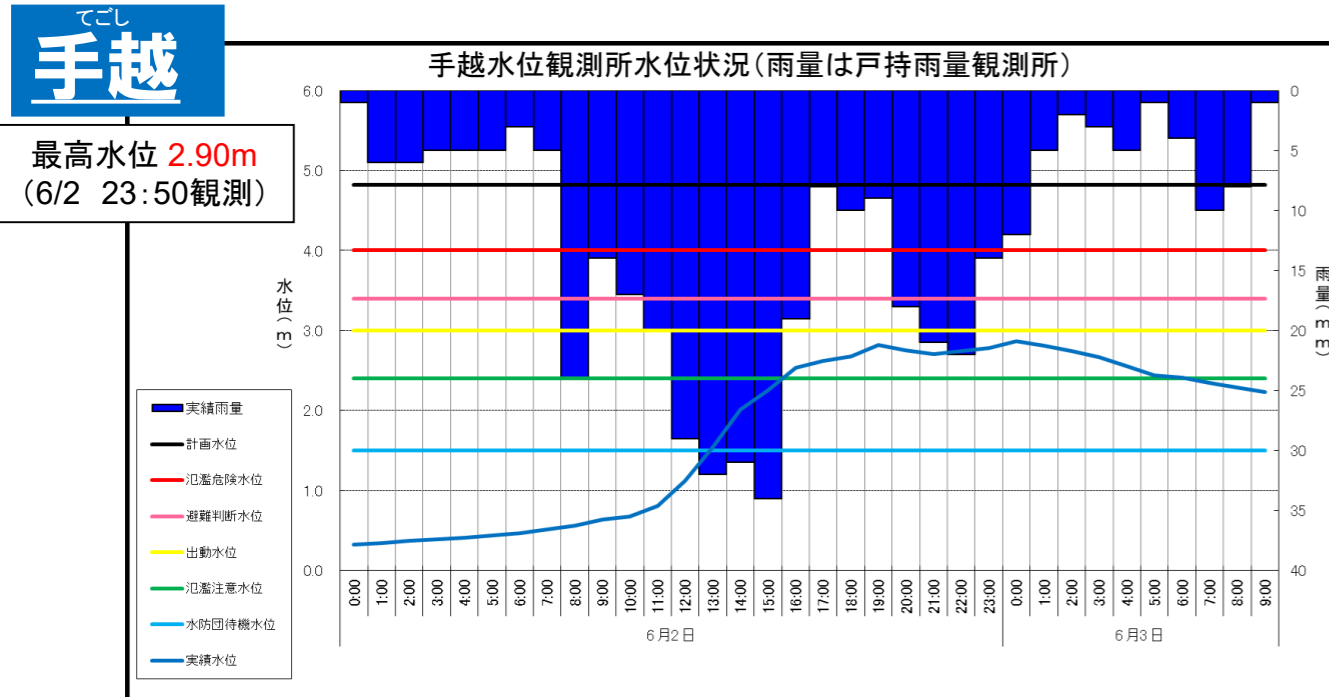
- : 氾濫危険水位超過
- : 避難判断水位超過
- : 出動水位超過
- : 氾濫注意水位超過
- : 水防団待機水位超過
- : 水防団待機水位未満

※速報値のため  
変更される場合があります。

# 安倍川の水位観測所 水位状況

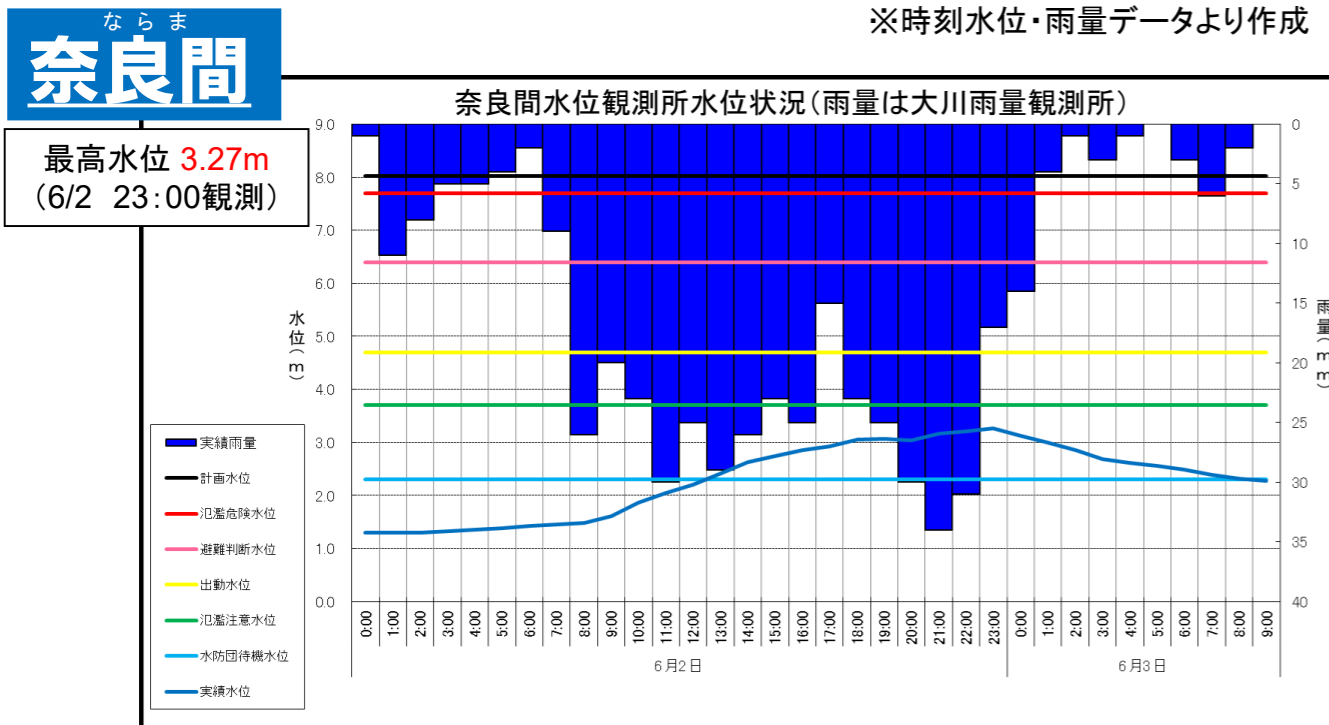
※速報値のため変更される場合があります。

6/2 0時 ~ 6/3 9時の各水位観測所における水位の変遷は以下の通り



※時刻水位・雨量データより作成

※時刻水位・雨量データより作成



※時刻水位・雨量データより作成

## <各水位観測所 ピーク時水位の整理>

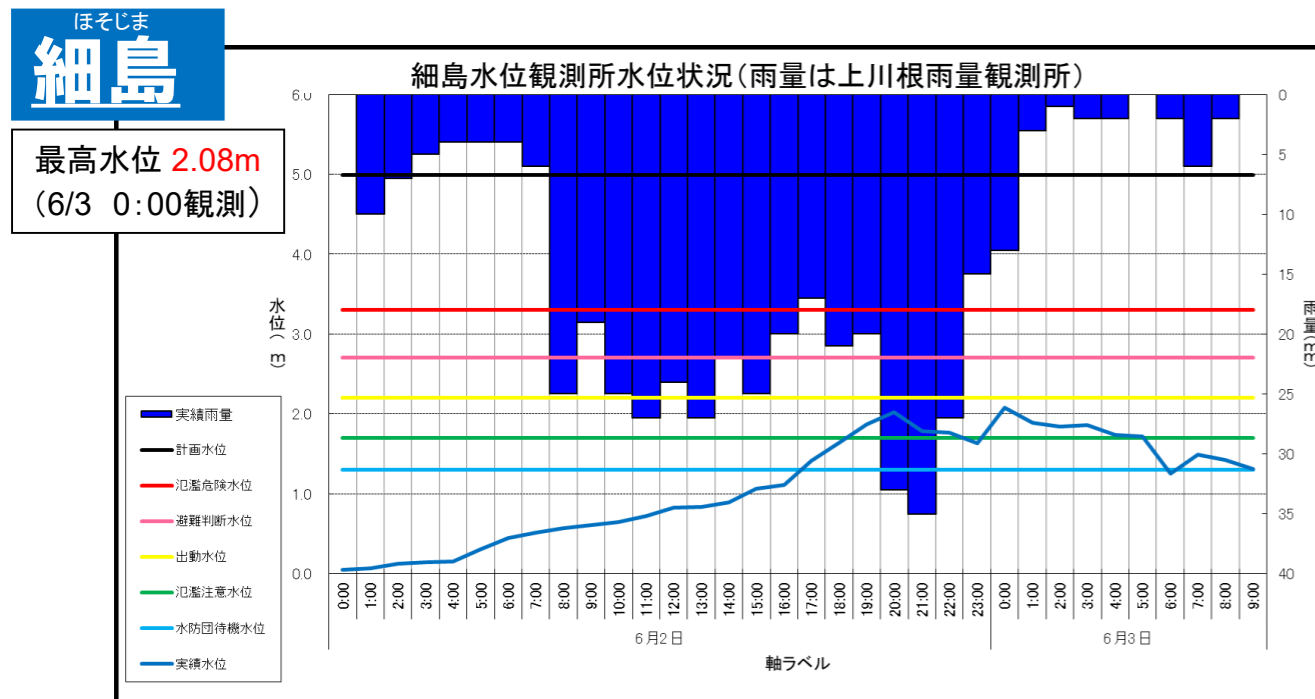
河川名	観測所名	今回 最高水位	水防団 待機水位	氾濫 注意水位	出動水位	避難判断 水位	氾濫危険 水位	計画 高水位
安倍川	牛妻	2.44	2.20	3.00	3.70	4.10	4.60	5.51
	手越	2.9	1.50	2.40	3.00	3.40	4.00	4.82
藁科川	奈良間	3.27	2.30	3.70	4.70	6.40	7.70	8.02

手越水位観測所(静岡市)で、**氾濫注意水位**を超える  
 牛妻水位観測所(静岡市)で、**水防団待機水位**を超える  
 奈良間水位観測所(静岡市)で、**水防団待機水位**を超える

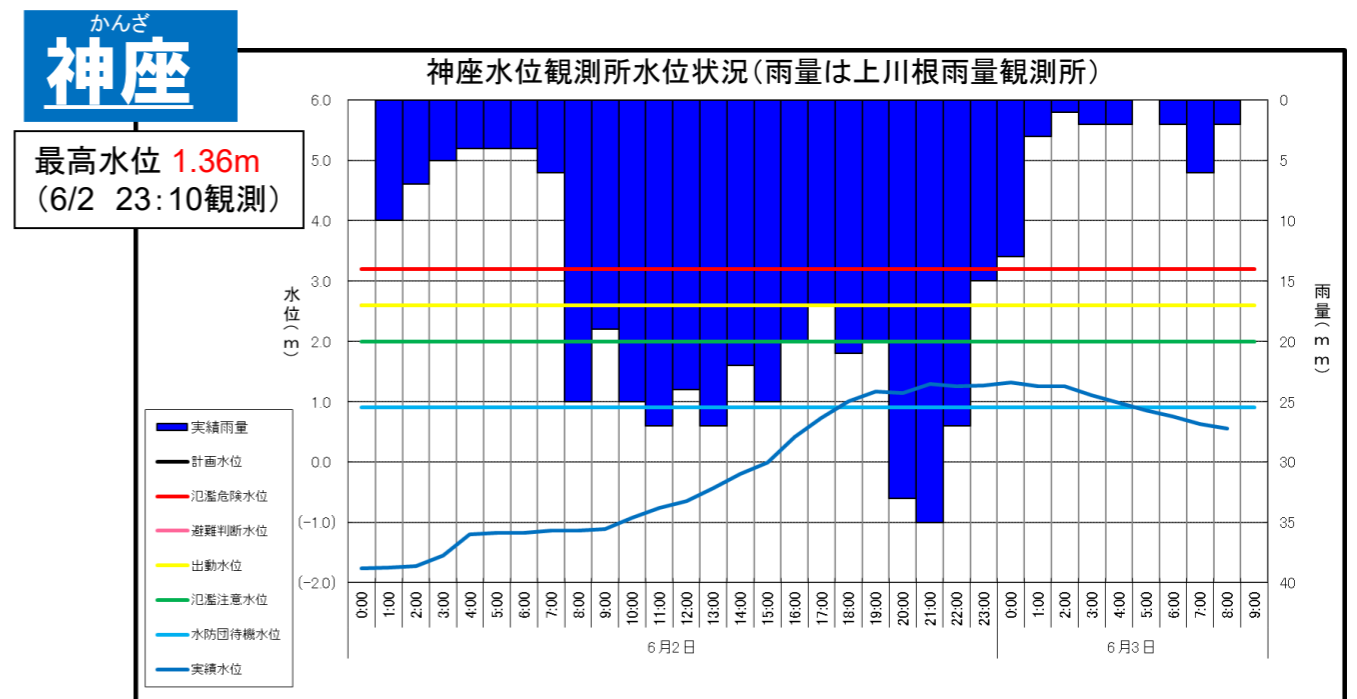
# 大井川の水位観測所 水位状況

※速報値のため変更される場合があります。

6/2 0時 ~ 6/3 9時の各水位観測所における水位の変遷は以下の通り



※時刻水位・雨量データより作成



※時刻水位・雨量データより作成

## <各水位観測所 ピーク時水位の整理>

河川名	観測所名	今回最高水位	水防団待機水位	氾濫注意水位	出動水位	避難判断水位	氾濫危険水位	計画高水位
大井川	神座	1.36	0.90	2.00	2.60	2.60	3.20	6.45
	細島	2.08	1.30	1.70	2.20	2.70	3.30	4.99

細島水位観測所(島田市)で、氾濫注意水位を超える  
神座水位観測所(島田市)で、水防団待機水位を超える

# 予警報の発表状況

○安倍川水系及び大井川水系において水防警報と洪水予報を発表。

## <水防警報>

河川名	観測所名	準備	出動	情報	解除
安倍川	手越	①6/2 15:40	—	—	②6/3 6:20
大井川	細島	①6/2 18:10	—	—	②6/3 6:20

## <洪水予報>

河川名	観測所名	注意報・警報	解除
安倍川	手越	①6/2 15:40 氾濫注意情報	②6/3 6:20 氾濫注意情報
大井川	細島	①6/2 18:10 氾濫注意情報	②6/3 6:20 氾濫注意情報

# 出水時巡視等の結果


安倍川手越水位観測所及び大井川細島水位観測所において氾濫注意水位を超えたため、6月2日から3日にかけて出水時巡視を実施しました。出水時巡視では特段の異常は認められませんでしたでしたが、その後6月6日の巡視において、安倍川左岸17.5k付近において、**護岸の被災を確認**しました。

## 被災内容

安倍川左岸17.5k付近、静岡市葵区牛妻地先において、洗掘による護岸の被災L=約50mを確認しました。このため、応急復旧として6月8日にブロックを64個投入し、被災箇所を保護を行いました。



被災状況 (下流から上流を望む)



応急復旧後 (上流から下流を望む)

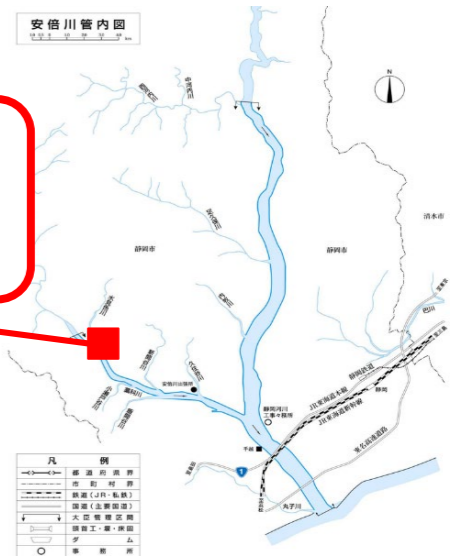




# 藁科川 静岡市葵区大原地先(左岸9.0k) の状況

令和4年9月の台風第15号にて被災を受けた藁科川左岸9.0k(静岡市葵区大原地先)は異常ありませんでした。

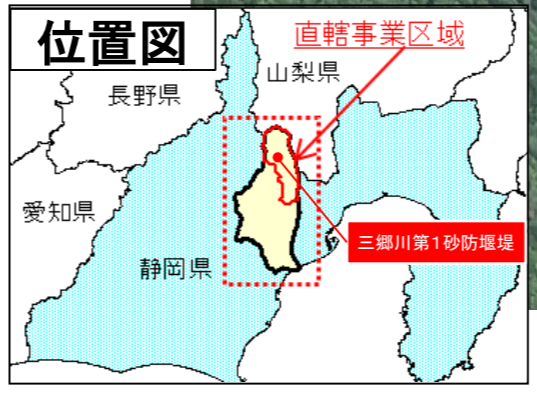
被災箇所  
(藁科川左岸9.0k)



# 直轄砂防管内での施設効果

## 三郷川第一砂防堰堤 (静岡市葵区入島地先)

土砂・流木発生日：令和5年6月2～3日の間  
降雨状況：連続雨量 421mm (6月2日1時～6月3日9時)  
時間最大雨量 34mm (6月2日15時)  
※静岡県関の沢観測所  
発生箇所：静岡県静岡市葵区入島地先  
捕捉量：土砂・流木捕捉量 約2,000m<sup>3</sup> (推定値)  
状況：三郷川第一砂防堰堤は、令和4年台風第15号により流出した土砂及び流木を捕捉したが、令和5年台風第2号による大雨で流出した土砂及び流木をさらに捕捉し、下流への被害を軽減した。



堰堤諸元  
堰高 H=10.0m  
堰長 L=55.0m  
昭和50年3月完成  
平成30年3月流木捕捉工整備



土砂・流木発生前  
(R3.5.10撮影)



土砂・流木発生後  
(R4.9.29撮影)



土砂・流木発生後  
(R5.6.4撮影)



## 国土交通省 中部地方整備局 静岡河川事務所

〒420-0068 静岡市葵区田町3丁目108番地

○静岡河川事務所 ホームページ  
<https://www.cbr.mlit.go.jp/shizukawa/>  
 ○静岡河川事務所 ツイッター  
[https://twitter.com/mlit\\_shizukawa](https://twitter.com/mlit_shizukawa)  
 または右のQRコードでアクセスして下さい。



### 主な業務内容と連絡先

#### 【事務所】

総務課	TEL 054-273-9100	行政相談、総務、用地に関する業務
経理課	TEL 054-273-9101	会計契約、管財に関する業務
工務課	TEL 054-273-9102	安倍川の河川改修・砂防、大井川の河川改修・環境整備の工事に関する業務
海岸課	TEL 054-273-9103	駿河海岸・富士海岸(蒲原工区)の調査・計画・工事に関する業務
流域治水課	TEL 054-273-9104	安倍川、安倍川砂防、大井川の調査および計画に関する業務
管理課	TEL 054-273-9105	安倍川、大井川の維持修繕・許認可の審査に関する業務
占用調整課	TEL 054-273-9106	安倍川、大井川の河川占用・許認可に関する業務、水質汚濁対策に関する業務
ファクシミリ	TEL 054-273-2228	

#### 【各出張所】

安倍川出張所	〒420-0947	静岡市葵区堤町914-391	TEL 054-250-8102	安倍川の河川改修および維持工事の監督、占用・行政相談の窓口
梅ヶ島出張所	〒421-2301	静岡市葵区梅ヶ島5405	TEL 054-269-2003	安倍川上流域の砂防工事の監督、行政相談の窓口
島田出張所	〒427-0024	島田市横井3-25-10	TEL 0547-37-2021	大井川の河川改修および環境整備・維持修繕工事の監督、占用・行政相談の窓口
駿河海岸出張所	〒421-0303	榛原郡吉田町片岡1770-4	TEL 0548-32-0067	駿河海岸に関する工事の監督、行政相談の窓口
蒲原海岸出張所	〒421-3104	静岡市清水区由比北田450	TEL 054-375-2701	富士海岸(蒲原工区)に関する工事の監督、行政相談の窓口
大井川・駿河防災支援センター	〒421-0205	焼津市宗高900	TEL 054-662-0851	駿河海岸に関する工事の監督、大井川下流域の災害対策支援



●しずてつジャストライン路線バス 西部循環線駒形まわり・中町まわり「田町4丁目」バス停下車 徒歩約7分



安倍川マスコット  
カワセキくん



大井川マスコット  
カジカくん



安倍川砂防マスコット  
コノハズックん



駿河海岸  
富士海岸(蒲原工区)  
マスコット  
サクラエビくん