

設楽ダム建設事業の検証における計画の前提  
となっているデータの点検結果について

平成 25 年 2 月

国土交通省 中部地方整備局

## 1. 点検を行うデータ

豊川水系においては、平成 11 年度に豊川水系河川整備基本方針を策定し、平成 13 年度に豊川水系河川整備計画を策定してきている。これらの計画の策定以降、平成 21 年度までの間に、計画を変更するような大きな洪水、降雨は発生していない。

設楽ダム建設事業の検証においては、豊川水系河川整備基本方針、豊川水系河川整備計画等の前提となっている流域の代表的な洪水の雨量データ及び流量データを点検した。点検を行った雨量データを別添資料－1に、流量データを別添資料－2に、それぞれ示す。

## 2. 点検の手法及び結果

### 2-1 雨量データ

#### <点検手法>

- ①別添資料－1のうち、「中部地方整備局 豊川水系 対象洪水観測所日雨量表」（既存資料）に記載されている日雨量データについて、欠測の有無を調べた。代表事例を別添資料－3に示す。
- ②「中部地方整備局 豊川水系 対象洪水観測所日雨量表」（既存資料）から、欠測が存在しなかった日雨量データについて、立体グラフを作成して近傍観測所の日雨量と比べて大きな差がないかを目視により調べ、日ズレ（日雨量が前日や翌日にずれて記載されていることをいう。以下同じ。）の可能性を調べた。代表事例を別添資料－4に示す。
- ③別添資料－1のうち、「中部地方整備局 豊川水系 対象洪水観測所時間雨量表」（既存資料）に記載されている時間雨量データについて、欠測の有無を調べた。代表事例を別添資料－5に示す。
- ④日雨量データと時間雨量データの両方が観測されている観測所について、「中部地方整備局 豊川水系 対象洪水観測所日雨量表」（既存資料）に記載されている日雨量データと「中部地方整備局 豊川水系 対象洪水観測所時間雨量表」（既存資料）に記載されている 24 時間分の時間雨量データの合計値について、洪水ごとに日雨量を縦軸、24 時間分の時間雨量データの合計値を横軸にプロットしたグラフを作成して、それらの間に大きな差がないかを調べた。代表事例を別添資料－6に示す。

#### <点検結果>

雨量データの点検を行い、転記ミス及び自記紙の読み取りミス（以下「転記ミス等」という。）についての修正を反映し、別添資料－11に示す「対象洪水観測所雨量表」（点検後）を作成した。

- ①日雨量データで 22 個（1 個とは、1 観測所×1 洪水を示す。以下同じ。）の欠測があった。これらは別添資料－11の作成に当たって用いないこととした。
- ②日雨量データで日ズレの可能性がある観測所は存在しなかった。そのため、別添資料－11の作成に当たっては、全ての日雨量データを用いることとした。
- ③時間雨量データで 1 個の欠測があった。これらは別添資料－11の作成に当たって用いないこととした。
- ④日雨量データと 24 時間分の時間雨量データの合計値の間に大きな差がある観測所はのべ 187 箇所あり、これらについて自記紙やテレメータの打ち出し（以下「自記紙等」という。）の原資料と照合し、転記ミス等の有無を調べた。代表事例を別添資料－7に示す。別添資料－11の作成に当たっては、時間雨量データに転記ミス等があることが認められたのべ 147 箇所については、原資料から読み取った値により修正した時間雨量データを用いることとした。また、原資料の値が読み取れない 40 個のデータは別添資料－11の作成に当たって用いないこととした。

## 2-2 流量データ

### <点検手法>

- ①「水位流量曲線図」（既存資料）に記載されている観測所の H-Q 式について、同一観測所における 5 年分の H-Q 式を重ねてグラフを作成した。また、「横断面図」（既存資料）に記載されている観測所の横断面図について、同一観測所における 5 年分の横断面図を重ねてグラフを作成した。これらのグラフから、断面の経年的な変化と H-Q 式の経年的な変化に不規則性が大きいと考えられる観測所の有無を調べた。代表事例を別添資料－8に示す。
- ②「水位月表」（既存資料）に記載されている時刻水位を用いて 1 時間前からの水位変化量のグラフを作成し、急激な水位上昇の有無を調べた。代表事例を別添資料－9に示す。
- ③「中部地方整備局 豊川水系 主要洪水時刻流量表」（既存資料）に記載されている実績流入量データと実績放流量データについて、「ダム操作記録」（既存資料）に記載されている実績流入量と実績放流量と照合し、数値が一致するかを調べた。

### <点検結果>

流量データの点検を行い、転記ミス等についての修正を反映し、別添資料－12に示す「主要洪水流量表」（点検後）を作成した。

- ①断面の経年的な変化とH-Q式の経年的な変化に不規則性が大きいと考えられる観測所は、認められなかった。
- ②水位の急激な上昇が認められる観測所はのべ3箇所あり、これらについて、自記紙等の原資料と照合し、転記ミス等の有無を調べた。その結果、転記ミス等が無いことが認められた。(代表事例を別添資料-10に示す。)
- ③「中部地方整備局 豊川水系 主要洪水時刻流量表」に記載されている実績流入量データと実績放流量データが、「ダム操作記録」に記載されている実績流入量と実績放流量と一致しなかったダムは、のべ7個あり、それらについて、別添資料-12の作成に当たっては、「ダム操作記録」に記載されている実績流入量データと実績放流量データを用いた。

### 3. 検証作業に用いるデータ

設楽ダムの検証に関する作業には、2. の点検により作成した別添資料-11及び別添資料-12に記載しているデータを用いることとした。

中部地方整備局 豊川水系 対象洪水観測所日雨量表(点検前)  
中部地方整備局 豊川水系 対象洪水観測所時間雨量表(点検前)

中部地方整備局 豊川水系 対象洪水観測所日雨量表(点検前)

様式1-8

中部地方整備局 豊川水系 対象洪水観測所日雨量表

洪水	S.32. 6.27	前日	宇連	八橋	出来山A	出来山B	田口A	田口B	田峰	豊邦	下田	海老	布里	宇連ダム	川合	作手	高松	大野
6		2	-25															
		3	-24															
		4	-23															
		5	-22															
		6	-21															
		7	-20															
		8	-19															
		9	-18															
		10	-17															
		11	-16															
		12	-15															
		13	-14															
		14	-13															
		15	-12															
		16	-11															
		17	-10															
		18	-9															
		19	-8															
		20	-7															
		21	-6															
		22	-5															
		23	-4															
		24	-3															
		25	-2															
		26	-1		53.0			64.5		57.5	69.5	68.0	65.9		61.3	57.0		
ピーク生起		27	0		145.0		181.8			* 176.3	183.3	180.0	164.9		164.8	163.0		

欠測補填の状況：\*欠測補填

日界：9時

様式1-8

中部地方整備局 豊川水系 対象洪水観測所日雨量表

洪水	S.32. 6.27	前日	鎮玉	田沢	山吉田	新城B	新城C	富岡	高山	豊川A	豊川B	豊橋B	豊橋C	豊橋D	豊橋E	
6	2	-25														
	3	-24														
	4	-23														
	5	-22														
	6	-21														
	7	-20														
	8	-19														
	9	-18														
	10	-17														
	11	-16														
	12	-15														
	13	-14														
	14	-13														
	15	-12														
	16	-11														
	17	-10														
	18	-9														
	19	-8														
	20	-7														
	21	-6														
	22	-5														
	23	-4														
	24	-3														
	25	-2														
	26	-1			77.8	63.8			82.0	128.1		83.4		64.0		
ピーク生起	27	0		138.9	86.3	86.3			64.5	0.0		55.6		49.5		

欠測補填の状況：\*欠測補填

日界：9時



様式1-8

中部地方整備局 豊川水系 対象洪水観測所日雨量表

洪水	S.33. 8.26	八橋	出来山A	出来山B	田口A	田口B	田峰	豊邦	下田	海老	布里	宇連ダム	川合	作手	高松	大野
月	前日	宇連														
8	1	-25														
	2	-24														
	3	-23														
	4	-22														
	5	-21														
	6	-20														
	7	-19														
	8	-18														
	9	-17														
	10	-16														
	11	-15														
	12	-14														
	13	-13														
	14	-12														
	15	-11														
	16	-10														
	17	-9														
	18	-8														
	19	-7														
	20	-6														
	21	-5														
	22	-4														
	23	-3														
	24	-2	9.0			1.4		6.7	0.8	2.5	2.2		9.5	4.4		
	25	-1	351.0		287.5			309.5	227.1	235.7	240.5		253.5	330.0		
	26	0	0.0		0.0			0.0	0.1	0.0	0.0		0.0	0.0		

欠測補填の状況：\*欠測補填

日界：9時

様式1-8

中部地方整備局 豊川水系 対象洪水観測所日雨量表

洪水		S.33. 8.26													
月	日	前日	鎮玉	田沢	山吉田	新城B	新城C	富岡	高山	豊川A	豊川B	豊橋B	豊橋C	豊橋D	豊橋E
8	1	-25													
	2	-24													
	3	-23													
	4	-22													
	5	-21													
	6	-20													
	7	-19													
	8	-18													
	9	-17													
	10	-16													
	11	-15													
	12	-14													
	13	-13													
	14	-12													
	15	-11													
	16	-10													
	17	-9													
	18	-8													
	19	-7													
	20	-6													
	21	-5													
	22	-4													
	23	-3													
	24	-2	7.0			3.3			0.0	0.0		0.1			
	25	-1	180.0			182.8			119.2	153.2		183.3			
	26	0	0.2			0.0			0.0	0.0		0.0		0.0	
ピーク生起															

欠測補填の状況：\*欠測補填

日界：9時

様式1-8

中部地方整備局 豊川水系 対象洪水観測所日雨量表

洪水		S.34. 8.14																	
月	日	前日	宇連	八橋	出来山A	出来山B	田口A	田口B	田峰	豊邦	下田	海老	布里	宇連ダム	川合	作手	高松	大野	
7	20	-25																	
	21	-24																	
	22	-23																	
	23	-22																	
	24	-21																	
	25	-20																	
	26	-19																	
	27	-18																	
	28	-17																	
	29	-16																	
	30	-15																	
	31	-14																	
	8	1	-13																
		2	-12																
3		-11																	
4		-10																	
5		-9																	
6	-8																		
7	-7																		
8	-6																		
9	-5																		
10	-4																		
11	-3																		
12	-2																		
13	-1																		
ピーク生起	14	0																	
欠測補填の状況		*欠測補填																	

日界：9時

様式1-8

中部地方整備局 豊川水系 対象洪水観測所日雨量表

洪水	S.34. 8.14	前日	鎮玉	田沢	山吉田	新城B	新城C	富岡	高山	豊川A	豊川B	豊橋B	豊橋C	豊橋D	豊橋E	
7	20	-25														
	21	-24														
	22	-23														
	23	-22														
	24	-21														
	25	-20														
	26	-19														
	27	-18														
	28	-17														
	29	-16														
	30	-15														
	31	-14														
8	1	-13														
	2	-12														
	3	-11														
	4	-10														
	5	-9														
	6	-8														
	7	-7														
	8	-6														
	9	-5														
	10	-4														
	11	-3														
	12	-2	100.6	90.4	113.4	57.2	75.7	69.2	114.5	107.9	126.4	91.5	91.5	69.2		
	13	-1	115.0	101.3	114.5	107.9	126.4	91.5	114.5	107.9	126.4	91.5	91.5	69.2		
	14	0	5.4	5.5	0.0	0.0	0.4	0.0	0.0	0.0	0.4	0.4	0.0	0.0		

欠測補填の状況：\*欠測補填

日界：9時

様式1-8

中部地方整備局 豊川水系 対象洪水観測所日雨量表

洪水	S.34. 9.26	八橋	出来山A	出来山B	田口A	田口B	田峰	豊邦	下田	海老	布里	宇連ダム	川合	作手	高松	大野
9月	前日															
	2		0.0		0.3			0.0	0.0	0.0	0.0		0.0	0.0		
	3		4.0		13.6			9.2	9.2	13.0	15.4		0.0	12.2		
	4		3.0		6.2			3.8	17.7	11.0	19.5		9.2	2.2		
	5		5.0		11.3			3.0	18.5	3.0	6.1		13.0	10.1		
	6		0.0		0.0			0.0	0.0	0.0	0.0		2.0	0.0		
	7		6.0		5.0			10.1	2.5	0.0	14.3		2.1	8.1		
	8		32.0		46.0			38.5	34.9	5.5	74.0		38.8	47.8		
	9		0.0		0.0			0.0	0.0	0.0	0.0		0.0	0.0		
	10		0.0		0.0			0.0	0.0	0.0	0.0		0.0	0.0		
	11		0.0		0.0			0.0	0.0	0.0	0.0		0.0	0.0		
	12		0.0		0.0			0.0	0.0	0.0	0.0		0.0	0.0		
	13		0.0		0.0			0.0	0.0	0.0	0.0		0.0	0.0		
	14		0.0		0.0			0.0	0.0	0.0	0.0		0.0	0.0		
	15		0.0		0.0			0.0	0.0	0.0	0.0		0.0	0.0		
	16		0.0		0.0			0.0	0.0	0.0	0.0		0.0	0.0		
	17		0.0		0.0			0.0	0.0	0.0	0.0		0.0	0.0		
	18		0.0		0.0			0.0	0.0	0.0	0.0		0.0	0.0		
	19		0.0		0.0			0.0	0.0	0.0	0.0		0.0	0.0		
	20		0.0		0.0			0.0	0.0	0.0	0.0		0.0	0.0		
	21		0.0		0.0			0.0	0.0	0.0	0.0		0.0	0.0		
	22		0.0		0.0			0.0	0.0	0.0	0.0		0.0	0.0		
	23		6.0		4.2			4.5	3.6	1.2	3.2		2.2	4.7		
	24		12.0		7.2			14.2	3.1	7.5	9.3		3.2	12.8		
	25		34.0		32.0			22.7	27.4	24.5	19.0		33.2	31.2		
	26		294.0		233.0			172.9	204.5	226.9	205.0		172.4	189.0		
ピーク生起	27		0.0		0.0			0.0	0.0	0.0	0.0		0.0	0.0		

欠測補填の状況：\*欠測補填

日界：9時

様式1-8

中部地方整備局 豊川水系 対象洪水観測所日雨量表

洪水 月	日	S.34. 9.26 前日	鎮玉	田沢	山吉田	新城B	新城C	富岡	高山	豊川A	豊川B	豊橋B	豊橋C	豊橋D	豊橋E
9	2	-25			0.0	0.0			0.0	0.0		0.0			
	3	-24			1.2	0.0			9.5	0.0		2.5			0.0
	4	-23			14.0	7.7			6.6	0.0		12.2			7.0
	5	-22			12.2	15.8			19.8	10.4		4.0			6.5
	6	-21			0.0	3.7			0.0	29.7		0.0			15.2
	7	-20			8.2	6.7			2.8	0.0		8.5			0.0
	8	-19			41.7	20.4			37.7	7.2		22.2			1.8
	9	-18			0.1	0.0			0.0	16.8		0.0			20.2
	10	-17			0.3	0.0			0.0	0.0		0.0			0.0
	11	-16			0.2	0.0			0.0	0.0		0.0			0.0
	12	-15			0.0	0.5			0.0	0.0		14.4			0.0
	13	-14			1.4	1.1			2.5	0.7		4.5			1.5
	14	-13			10.5	6.0			8.0	6.2		4.8			4.0
	15	-12			20.2	27.8			28.7	20.0		20.1			5.8
	16	-11			119.4	133.2			107.8	111.2		93.8			16.2
	17	-10			0.5	0.0			0.0	27.0		0.0			118.6
	18	-9													0.0
	19	-8													
	20	-7													
	21	-6													
	22	-5													
	23	-4													
	24	-3													
	25	-2													
	26	-1													
	27	0													

ピーク生起  
欠測補填の状況：\*欠測補填

日界：9時

様式1-8

中部地方整備局 豊川水系 対象洪水観測所日雨量表

洪水	S.35. 8.13	八橋	出来山A	出来山B	田口A	田口B	田峰	豊邦	下田	海老	布里	宇連ダム	川合	作手	高松	大野
7	前日 -25 -24 -23 -22 -21 -20 -19 -18 -17 -16 -15 -14 -13 -12 -11 -10 -9 -8 -7 -6 -5 -4 -3 -2 -1 0															
8																
ピーク生起			* 96.1			106.0		120.0	178.1	83.9	125.2		138.2	87.7		
			* 92.1		102.0		106.6	106.6	141.6	86.0	86.6		111.2	88.7		
			* 182.3		191.5		203.0	203.0	95.1	159.2	169.0		93.2	149.2		
			* 83.0		93.0		65.3	65.3	143.1	71.4	72.7		77.4	48.8		
			* 5.9		16.5		20.0	20.0	7.2	2.3	14.0		6.8	26.0		

欠測補填の状況：\*欠測補填

日界：9時

様式1-8

中部地方整備局 豊川水系 対象洪水観測所日雨量表

洪水	前日	S.35. 8.13	田沢	山吉田	新城B	新城C	富岡	高山	豊川A	豊川B	豊橋B	豊橋C	豊橋D	豊橋E
7	20	-25												
	21	-24												
	22	-23												
	23	-22												
	24	-21												
	25	-20												
	26	-19												
	27	-18												
	28	-17												
	29	-16												
	30	-15												
	31	-14												
8	1	-13												
	2	-12												
	3	-11												
	4	-10												
	5	-9												
	6	-8												
	7	-7												
	8	-6												
	9	-5												
	10	-4	121.0	114.8				79.3	31.0	60.5	65.3			
	11	-3	45.5	56.9				15.0	34.0	6.5	11.7			
	12	-2	59.0	85.0				68.0	52.6	24.7	34.4			
	13	-1	21.5	26.1				20.5	29.0	7.5	13.2			
ピーク生起	14	0	22.0	26.4				10.9	10.0	12.1	4.5			

欠測補填の状況：\*欠測補填

日界：9時



様式1-8

中部地方整備局 豊川水系 対象洪水観測所日雨量表

洪水		S.36. 6.27	八橋	出来山A	出来山B	田口A	田口B	田峰	豊邦	下田	海老	布里	宇連ダム	川合	作手	高松	大野
月	日	前日	宇連														
6	5	-22															
	6	-21															
	7	-20															
	8	-19															
	9	-18															
	10	-17															
	11	-16															
	12	-15		0.0			0.0		0.0	0.0	0.0	0.0		0.0	0.0		
	13	-14		0.0			0.0		0.0	0.0	0.0	0.0		0.0	0.0		
	14	-13		2.0			13.2		14.0	19.0	18.0	16.0		22.8	20.0		
	15	-12		0.0			0.0		0.0	0.0	0.0	0.0		0.0	0.0		
	16	-11		* 42.7			53.2		50.5	46.0	48.0	38.1		49.0	55.0		
	17	-10		42.0			10.2		9.6	11.0	6.7	5.4		19.5	8.0		
	18	-9		1.0			0.0		0.0	0.0	0.0	0.0		0.0	0.0		
	19	-8		0.0			0.0		0.0	0.0	0.0	0.0		0.0	0.0		
	20	-7		0.0			0.0		0.0	0.0	0.0	0.0		0.0	0.0		
	21	-6		0.0			0.0		9.3	2.0	0.0	0.0		0.0	2.0		
	22	-5		0.0			0.0		0.0	0.0	0.0	0.0		0.0	0.0		
	23	-4		9.0			10.6		9.5	5.0	29.4	5.1		16.5	13.0		
	24	-3		21.0			18.7		43.5	14.0	16.0	32.4		10.5	29.0		
	25	-2		76.0			78.0		88.2	63.0	86.4	75.2		62.0	84.0		
	26	-1		118.0			107.5		183.8	67.0	89.3	104.7		86.8	166.0		
	27	0		195.0			250.0		230.3	261.0	230.0	243.7		251.6	259.0		
	28			* 83.0			89.5		71.0	126.0	85.1	92.7		105.0	91.0		
	29			86.0			67.3		51.0	96.0	71.5	57.0		53.5	64.0		
	30			0.0			3.0		1.2	2.0	1.1	1.0		6.0	1.0		

欠測補填の状況：\*欠測補填

日界：9時

中部地方整備局 豊川水系 対象洪水観測所日雨量表

洪水	S.36.6.27	鎮玉	田沢	山吉田	新城B	新城C	富岡	高山	豊川A	豊川B	豊橋B	豊橋C	豊橋D	豊橋E
月	日	前日												
6	5	-22												
	6	-21												
	7	-20												
	8	-19												
	9	-18												
	10	-17												
	11	-16												
	12	-15	0.0	0.0	0.0			0.0	0.0	0.0	0.0		0.0	
	13	-14	0.0	0.0	0.0			1.5	2.0	1.0	1.0		1.0	
	14	-13	15.6	16.2	16.2			14.5	19.1	16.0	16.0		18.8	
	15	-12	0.0	0.0	0.0			0.0	0.0	0.0	0.0		0.0	
	16	-11	40.0	51.6	51.6			36.5	49.5	35.0	35.0		41.7	
	17	-10	22.0	14.4	14.4			20.5	9.7	15.0	15.0		11.1	
	18	-9	0.0	0.0	0.0			0.0	0.1	0.0	0.0		0.0	
	19	-8	0.0	0.0	0.0			0.0	0.0	0.0	0.0		0.0	
	20	-7	0.0	0.0	0.0			0.0	0.0	0.0	0.0		0.0	
	21	-6	0.8	0.6	0.6			0.0	0.5	0.0	0.0		0.0	
	22	-5	0.0	0.0	0.0			0.0	0.0	1.0	1.0		0.0	
	23	-4	8.5	8.5	8.5			9.0	2.5	4.0	4.0		0.0	
	24	-3	20.0	20.0	10.0			25.8	20.3	17.0	17.0		19.4	
	25	-2	52.0	52.0	34.0			65.0	49.8	67.0	67.0		63.3	
	26	-1	126.0	126.0	59.0			134.5	62.0	63.0	63.0		65.4	
	27	0	182.7	168.4	168.4			127.0	86.0	76.0	76.0		74.3	
	28		75.0	109.0	109.0			56.5	48.9	33.0	33.0		50.4	
	29		22.0	35.0	35.0			13.0	3.8	6.0	6.0		12.3	
	30		4.3	1.0	1.0			1.0	0.0	0.0	0.0		0.0	

欠測補填の状況：\*欠測補填

様式1-8

中部地方整備局 豊川水系 対象洪水観測所日雨量表

洪水月	日	S.37.7.28	八橋	出来山A	出来山B	田口A	田口B	田峰	豊邦	下田	海老	布里	宇連ダム	川合	作手	高松	大野
7	3	-25															
	4	-24															
	5	-23															
	6	-22															
	7	-21															
	8	-20															
	9	-19															
	10	-18															
	11	-17															
	12	-16															
	13	-15		6.0			4.7		6.5	11.0	2.1	2.4		0.0	5.0		
	14	-14		0.0			0.0		0.0	0.0	0.0	0.0		0.0	0.0		
	15	-13		2.0			4.8		0.0	0.0	0.0	0.0		0.0	6.0		
	16	-12		0.0			0.2		0.0	1.0	0.0	2.3		2.2	5.0		
	17	-11		13.0			14.0		25.6	15.0	* 14.2	18.0		14.0	20.0		
	18	-10		4.0			0.8		3.3	0.0	9.0	2.2		1.1	3.0		
	19	-9		15.0			12.0		11.0	3.0	4.0	0.0		3.0	5.0		
	20	-8		0.0			0.2		0.0	0.0	0.0	0.0		0.0	0.0		
	21	-7		0.0			0.0		0.0	0.0	0.0	0.0		0.0	0.0		
	22	-6		0.0			0.0		0.0	0.0	0.0	0.0		0.0	0.0		
	23	-5		0.0			0.0		0.0	0.0	0.0	0.0		0.0	0.0		
	24	-4		0.0			0.3		0.0	0.0	0.0	0.2		0.0	0.0		
	25	-3		0.0			0.0		0.0	0.0	0.0	0.0		0.0	0.0		
	26	-2		0.0			0.2		0.3	0.0	0.0	0.0		0.0	0.0		
	27	-1		313.0			258.5	* 239.6	266.0	183.0	180.0	298.0		239.8	292.0	* 271.7	
ピーク生起	28	0		8.0			10.0	* 15.0	9.0	13.0	9.6	9.0		13.0	6.0	* 25.8	

欠測補填の状況：\*欠測補填

日界：9時

様式1-8

中部地方整備局 豊川水系 対象洪水観測所日雨量表

洪水 月	日	S.37.7.28 前日	鎮玉	田沢	山吉田	新城B	新城C	富岡	高山	豊川A	豊川B	豊橋B	豊橋C	豊橋D	豊橋E	
7	3	-25														
	4	-24														
	5	-23														
	6	-22														
	7	-21														
	8	-20														
	9	-19														
	10	-18														
	11	-17														
	12	-16														
	13	-15	2.8		0.0				3.5	4.0		4.0				4.0
	14	-14	0.0		2.7				0.0	0.0		0.0				0.0
	15	-13	0.0		3.1				0.0	0.0		0.0				0.0
	16	-12	0.0		2.6				3.5	2.0		3.0				2.9
	17	-11	10.8		16.9				22.5	8.0		12.0				12.6
	18	-10	0.0		4.0				4.0	15.8		0.0				0.6
	19	-9	9.4		3.6				1.0	1.6		1.0				1.0
	20	-8	0.0		0.0				0.0	0.0		0.0				0.0
	21	-7	0.0		0.0				0.0	0.0		0.0				0.0
	22	-6	0.0		0.0				0.0	0.0		0.0				0.0
	23	-5	0.0		0.0				0.0	0.0		0.0				0.0
	24	-4	0.0		0.0				0.0	0.0		0.0				0.0
	25	-3	0.0		0.0				0.0	0.0		0.0				0.0
	26	-2	0.0		0.0				0.0	0.0		0.0				0.8
	27	-1	268.4		277.5				340.5	132.8		218.0				191.0
ピーク生起	28	0	0.0		11.9				12.5	6.5		3.0				0.0

欠測補填の状況：\*欠測補填

日界：9時

様式1-8

中部地方整備局 豊川水系 対象洪水観測所日雨量表

洪水		S.40. 9.17		八橋	出来山A	出来山B	田口A	田口B	田峰	豊邦	下田	海老	布里	宇連ダム	川合	作手	高松	大野	
月	日	前日	宇連																
8	24	-24																	
	25	-23																	
	26	-22																	
	27	-21																	
	28	-20																	
	29	-19																	
	30	-18																	
	31	-17																	
	9	1	-16																
		2	-15	13.0	7.0				4.5	19.0	8.4	16.0	19.0	18.0	20.0	16.7	14.0		
3		-14	0.0	0.0				0.0	0.0	0.0	0.0	0.0	0.0	0.0	0.0	0.0			
4		-13	0.0	0.0				0.0	0.0	0.0	0.0	0.0	0.0	0.0	0.0	0.0			
5		-12	* 0.0	* 1.0				1.1	0.0	0.8	1.0	1.1	0.7	0.0	0.0	1.0			
6		-11	12.0	11.0				10.5	11.0	8.8	21.0	14.5	9.0	20.0	20.5	12.0			
7		-10	0.0	0.0				0.0	0.0	0.0	0.0	0.0	0.0	0.0	0.0	0.0			
8		-9	38.0	55.0				44.0	23.0	44.8	30.0	38.2	13.5	22.0	26.7	37.0			
9		-8	87.0	72.0				82.0	73.7	57.0	70.0	61.7	70.0	57.0	61.3	80.0			
10		-7	71.0	67.0				64.0	44.1	63.3	67.0	44.7	39.0	39.0	61.8	39.0			
11	-6	0.0	0.0				0.0	0.0	0.0	0.0	0.0	0.0	0.0	0.0	0.0				
12	-5	0.0	0.0				0.0	0.0	0.0	0.0	0.0	0.0	0.0	0.0	0.0				
13	-4	13.0	16.0				11.0	12.5	16.1	13.0	10.7	9.5	11.0	11.8	14.0				
14	-3	17.0	28.0				31.0	8.9	31.2	20.0	13.5	8.4	25.0	31.0	38.0				
15	-2	30.0	60.0				18.5	26.7	41.8	49.0	27.3	19.7	26.0	27.9	27.0				
16	-1	88.0	115.0		* 82.0		91.0	89.7	66.0	93.0	102.0	124.5	112.0	95.2	57.0	* 85.3			
ピーク生起	17	0	263.0	238.0	* 180.8		190.0	168.4	198.0	176.0	166.7	185.0	82.0	210.0	164.0	* 155.8			
	18		0.0	0.0	* 0.0		0.0	0.0	0.0	0.0	0.0	0.0	0.0	0.0	0.0	0.0	* 0.0		

欠測補填の状況：\*欠測補填

日界：9時

様式1-8

中部地方整備局 豊川水系 対象洪水観測所日雨量表

洪水	S.40. 9.17	山吉田	新城B	新城C	富岡	高山	豊川A	豊川B	豊橋B	豊橋C	豊橋D	豊橋E
月	前日	田沢	新城B	新城C	富岡	高山	豊川A	豊川B	豊橋B	豊橋C	豊橋D	豊橋E
8	-24											
	-23											
	-22											
	-21											
	-20											
	-19											
	-18											
	-17											
9	-16											
	-15	8.2	10.0			7.3	3.5		4.0		2.1	
	-14	0.0	0.0			0.0	0.0		0.0		0.0	
	-13	0.0	0.0			0.0	0.0		0.0		0.0	
	-12	0.5	0.8			0.5	0.7		1.0		0.4	
	-11	15.0	19.6			11.9	22.2		8.0		16.7	
	-10	0.0	0.0			0.0	0.0		0.0		0.0	
	-9	18.0	23.8			14.3	20.1		14.0		16.1	
	-8	54.4	54.9			63.5	62.4		74.0		64.0	
	-7	37.6	22.7			23.8	7.7		13.0		8.5	
	-6	0.0	0.0			1.5	0.0		0.0		0.0	
	-5	0.0	0.0			0.0	0.0		0.0		0.0	
	-4	13.3	11.3			12.7	12.1		13.0		11.4	
	-3	7.5	1.9			2.1	0.3		1.0		1.0	
	-2	8.9	19.1			23.0	23.9		18.0		11.4	
	-1	94.1	93.1			104.8	93.0		92.0		82.2	
ピーク生起	0	175.5	137.3			122.0	117.0		118.0		113.2	
	18	0.0	0.0			0.0	0.0		0.0		0.0	

欠測補填の状況：\*欠測補填

日界：9時

様式1-8

## 中部地方整備局 豊川水系 対象洪水観測所日雨量表

洪水		S.43. 8.29																		
月	日	前日	宇連	八橋	出来山A	出来山B	田口A	田口B	田峰	豊邦	下田	海老	布里	宇連ダム	川合	作手	高松	大野		
8	5	-24																		
	6	-23																		
	7	-22																		
	8	-21																		
	9	-20																		
	10	-19																		
	11	-18																		
	12	-17																		
	13	-16																		
	14	-15																		
	15	-14	0.0	5.0	0.0			0.0	0.0	0.0	0.0	0.0	0.0	0.0	0.0	0.0	0.0	0.0	0.0	0.0
	16	-13	1.0	*	0.0		1.1	3.0	3.0	2.0	4.0	0.9	1.3	0.0	5.3	1.0	1.0	1.0	1.0	1.0
	17	-12	10.0	19.0	5.0		14.5	17.8	17.8	12.0	30.0	22.1	8.8	2.0	5.4	15.0	5.0	5.0	5.0	5.0
	18	-11	0.0	0.0	0.0		0.0	0.8	0.8	0.0	0.0	0.1	0.0	0.0	0.0	0.0	0.0	0.0	0.0	0.0
	19	-10	0.0	0.0	0.0		0.0	0.0	0.0	0.0	0.0	0.0	0.0	0.0	0.0	0.0	0.0	0.0	0.0	0.0
	20	-9	1.0	0.0	0.0		0.0	0.0	0.0	0.0	0.0	0.0	0.0	0.0	0.0	0.0	0.0	0.0	0.0	0.0
	21	-8	欠測	*	2.0		1.2	0.8	0.8	20.0	0.0	0.4	0.5	0.0	0.0	8.0	2.0	2.0	2.0	2.0
	22	-7	"	0.0	0.0		0.0	0.0	0.0	0.0	0.0	0.0	0.0	0.0	0.0	0.0	0.0	0.0	0.0	0.0
	23	-6	"	0.0	0.0		0.0	0.0	0.0	0.0	0.0	0.0	0.0	0.0	0.0	0.0	0.0	0.0	0.0	0.0
	24	-5	"	0.0	0.0		0.0	0.0	0.0	0.0	0.0	0.0	0.0	0.0	0.0	0.0	0.0	0.0	0.0	0.0
	25	-4	"	64.0	71.0		57.5	42.4	42.4	68.0	60.0	42.8	30.0	45.0	44.5	44.0	41.0	41.0	41.0	41.0
	26	-3	"	105.0	72.0		46.0	57.8	57.8	40.0	59.0	48.1	72.0	40.0	55.2	50.0	63.0	63.0	63.0	63.0
	27	-2	"	78.0	69.0		71.0	66.5	66.5	62.0	92.0	84.1	90.0	83.0	83.1	67.0	69.0	69.0	69.0	69.0
	28	-1	"	98.0	70.0		95.5	54.0	54.0	43.0	57.0	34.7	29.5	19.0	37.2	38.0	33.0	33.0	33.0	33.0
	29	0	"	225.0	134.0		238.0	240.0	240.0	201.0	176.0	191.4	209.0	145.0	161.4	191.0	186.0	186.0	186.0	186.0
	30	"	"	0.0	0.0		0.0	0.0	0.0	0.0	0.0	0.1	0.0	0.0	0.0	0.0	0.0	0.0	0.0	0.0

欠測補填の状況：\*欠測補填

日界：9時

様式1-8

中部地方整備局 豊川水系 対象洪水観測所日雨量表

洪水	S.43. 8.29	鎮玉	田沢	山吉田	新城B	新城C	富岡	高山	豊川A	豊川B	豊橋B	豊橋C	豊橋D	豊橋E
月	8	前日												
日	5	-24												
	6	-23												
	7	-22												
	8	-21												
	9	-20												
	10	-19												
	11	-18												
	12	-17												
	13	-16												
	14	-15												
	15	-14	0.0	0.0	0.0	0.0	0.0	0.0	0.0	0.0	0.0	0.0	0.0	0.0
	16	-13	7.0	0.1	0.7	0.0	0.7	0.0	0.0	0.0	0.0	0.0	0.0	0.0
	17	-12	1.0	0.7	0.0	0.0	0.3	0.0	2.0	0.0	0.0	0.0	0.0	0.0
	18	-11	0.0	0.0	0.0	0.0	0.0	0.0	0.0	0.0	0.0	0.0	0.0	0.0
	19	-10	0.0	0.0	0.0	0.0	0.0	0.0	0.0	0.0	0.0	0.0	0.0	0.0
	20	-9	0.0	0.0	0.0	0.0	0.0	0.0	0.0	0.0	0.0	0.0	0.0	0.0
	21	-8	1.3	2.4	2.4	2.4	2.8	2.8	4.0	3.0	3.0	1.5	1.5	1.5
	22	-7	0.0	0.0	0.0	0.0	0.0	0.0	0.0	0.0	0.0	0.0	0.0	0.0
	23	-6	0.0	0.0	0.0	0.0	0.0	0.0	0.0	0.0	0.0	0.0	0.0	0.0
	24	-5	0.0	0.0	0.0	0.0	0.0	0.0	0.0	0.0	0.0	0.0	0.0	0.0
	25	-4	53.8	52.5	52.5	52.5	46.2	46.2	55.3	64.0	64.0	34.0	34.0	34.0
	26	-3	64.1	62.5	62.5	62.5	58.0	58.0	53.9	50.0	50.0	58.7	58.7	58.7
	27	-2	82.0	66.0	66.0	66.0	75.0	75.0	62.7	72.0	72.0	57.3	57.3	57.3
	28	-1	44.2	4.0	4.0	4.0	0.9	0.9	5.6	0.0	0.0	2.5	2.5	2.5
	29	0	159.6	148.5	148.5	148.5	133.6	133.6	112.2	97.0	97.0	103.2	103.2	103.2
ピーク生起	30		0.0	0.5	0.5	0.5	0.0	0.0	0.0	1.0	1.0	0.2	0.2	0.2

欠測補填の状況：\*欠測補填

日界：9時



様式1-8

中部地方整備局 豊川水系 対象洪水観測所日雨量表

洪水		S.44. 6.26																
月	日	前日	宇連	八橋	出来山A	出来山B	田口A	田口B	田峰	豊邦	下田	海老	布里	宇連ダム	川合	作手	高松	大野
6	1	-25																
	2	-24																
	3	-23																
	4	-22																
	5	-21																
	6	-20																
	7	-19																
	8	-18																
	9	-17																
	10	-16																
	11	-15																
	12	-14																
	13	-13																
	14	-12																
	15	-11																
	16	-10																
	17	-9																
	18	-8																
	19	-7																
	20	-6																
	21	-5																
	22	-4																
	23	-3																
	24	-2																
	25	-1	* 271.2	236.0	142.0		235.0	243.2	186.0	236.0	197.0	350.0	196.0	159.1	289.0	* 263.7	194.0	
ピーク生起	26	0	* 13.5	15.0	12.0		15.0	7.4	10.0	9.0	7.6	7.2	7.5	7.0	7.0	* 11.7	6.5	

欠測補填の状況：\*欠測補填

日界：9時

様式1-8

中部地方整備局 豊川水系 対象洪水観測所日雨量表

洪水	S.44. 6.26	前日	鎮玉	田沢	山吉田	新城B	新城C	富岡	高山	豊川A	豊川B	豊橋B	豊橋C	豊橋D	豊橋E	
6		1	-25													
		2	-24													
		3	-23													
		4	-22													
		5	-21													
		6	-20													
		7	-19													
		8	-18													
		9	-17													
		10	-16													
		11	-15													
		12	-14													
		13	-13													
		14	-12													
		15	-11													
		16	-10													
		17	-9													
		18	-8													
		19	-7													
		20	-6													
		21	-5													
		22	-4													
		23	-3													
		24	-2													
		25	-1	232.9	125.6				167.6	104.6		122.0		95.8		
		26	0	5.9	6.3				4.3	4.1		4.0		4.1		

ピーク生起  
欠測補填の状況：\*欠測補填

日界：9時

様式1-8

中部地方整備局 豊川水系 対象洪水観測所日雨量表

洪水		S.44. 8. 5	八橋	出来山A	出来山B	田口A	田口B	田峰	豊邦	下田	海老	布里	宇連ダム	川合	作手	高松	大野
月	日	前日	宇連														
7	11	-25		0.0			0.0	0.0	0.0	0.0	0.0	0.0	0.0	0.0	0.0	0.0	0.0
	12	-24		0.0			5.0	0.0	0.0	0.0	0.0	0.0	0.0	0.0	0.0	0.0	0.0
	13	-23		0.0			0.0	0.0	0.0	2.3	0.0	0.0	0.0	0.0	0.0	0.0	0.0
	14	-22		7.0			2.6	1.8	7.0	3.0	3.0	3.6	3.5	7.4	4.0	2.0	1.0
	15	-21		1.0			2.1	0.6	5.0	0.0	0.5	0.4	0.0	0.0	0.0	0.0	0.0
	16	-20		0.0			0.0	0.8	0.0	0.0	0.5	8.3	0.0	0.0	0.0	2.0	0.0
	17	-19		0.0			23.8	1.5	* 19.7	1.0	19.5	26.7	18.0	14.0	0.0	0.0	3.0
	18	-18		12.0			4.0	2.7	7.0	1.0	1.0	0.0	0.0	0.0	0.0	0.0	0.0
	19	-17		0.0			0.0	0.0	0.0	0.0	0.0	0.0	0.0	0.0	0.0	0.0	0.0
	20	-16		0.0			1.1	0.0	0.0	0.0	0.0	0.3	0.0	0.0	0.0	0.0	0.0
8	31	-5	65.0	43.0		26.7	32.0	33.0	37.0	20.9	22.8	26.5	25.8	24.0	24.0	24.0	26.5
	1	-4	9.0	7.0		7.0	6.9	6.0	56.0	7.5	8.2	32.5	30.6	3.0	3.0	10.0	12.0
	2	-3	40.0	10.0		17.2	17.2	25.0	46.0	18.3	25.8	22.0	21.2	22.0	22.0	17.0	11.5
	3	-2	35.0	36.0		26.3	37.0	35.0	27.0	29.9	41.2	33.0	33.4	50.0	50.0	17.0	19.5
	4	-1	342.0	225.0		280.4	198.9	290.0	303.0	267.0	278.5	230.5	266.2	327.0	327.0	294.0	256.5
ピーク生起	5	0	0.0	0.0	0.0	0.0	0.0	0.0	0.0	0.0	0.0	0.5	0.0	0.0	1.0	0.0	

欠測補填の状況：\*欠測補填

日界：9時

様式1-8

中部地方整備局 豊川水系 対象洪水観測所日雨量表

洪水	S.44. 8. 5	前日	鎮玉	田沢	山吉田	新城B	新城C	富岡	高山	豊川A	豊川B	豊橋B	豊橋C	豊橋D	豊橋E
7		11 -25													
		12 -24													
		13 -23													
		14 -22													
		15 -21													
		16 -20													
		17 -19													
		18 -18													
		19 -17													
		20 -16	0.0	0.0	0.0	0.0	0.0	0.0	0.0	0.0	0.0	0.0	0.0	0.0	0.0
		21 -15	0.0	0.0	0.0	0.0	0.0	0.0	0.0	0.0	0.0	0.0	0.0	0.0	0.0
		22 -14	0.0	0.0	0.2	0.0	0.0	0.0	0.0	0.0	0.0	0.0	0.0	0.0	0.0
		23 -13	0.5	0.0	2.5	0.0	0.0	2.4	0.0	1.5	0.0	2.0	0.0	1.1	0.0
		24 -12	0.0	0.0	0.0	0.0	0.0	0.0	0.0	0.0	0.0	0.0	0.0	0.0	0.0
		25 -11	0.0	0.0	0.0	0.0	0.0	0.0	0.0	2.0	0.0	0.0	0.0	0.0	0.0
		26 -10	0.0	0.0	0.0	0.0	0.0	0.0	0.0	0.0	0.0	0.0	0.0	0.0	0.0
		27 -9	0.0	0.0	0.0	0.0	0.0	0.0	0.0	0.0	0.0	0.0	0.0	0.0	0.0
		28 -8	0.0	0.0	0.0	0.0	0.0	0.0	0.0	0.0	0.0	0.0	0.0	0.0	0.0
		29 -7	0.0	0.0	0.0	0.0	0.0	0.0	0.0	0.0	0.0	0.0	0.0	0.0	0.0
		30 -6	0.0	0.0	0.0	0.0	0.0	0.0	0.0	0.0	0.0	0.0	0.0	0.0	0.0
		31 -5	19.1	19.0	19.0	19.0	19.0	20.8	12.2	12.2	20.0	20.0	18.7	18.7	18.7
8		1 -4	9.7	4.0	4.0	4.0	4.0	2.4	1.5	1.5	1.0	1.0	1.8	1.8	1.8
		2 -3	23.5	11.8	11.8	11.8	11.8	8.5	0.0	0.0	6.0	6.0	4.5	4.5	4.5
		3 -2	13.0	10.6	10.6	10.6	10.6	8.1	8.9	8.9	7.0	7.0	6.6	6.6	6.6
		4 -1	300.0	219.1	219.1	219.1	219.1	200.9	143.7	143.7	156.0	156.0	145.8	145.8	145.8
ピーク生起		5 0	0.0	0.0	0.0	0.0	0.0	0.0	0.0	0.0	0.0	0.0	0.0	0.0	0.0

欠測補填の状況：\*欠測補填

日界：9時

様式1-8

中部地方整備局 豊川水系 対象洪水観測所日雨量表

洪水		S.46. 8.31																
月	日	前日	宇連	八橋	出来山A	出来山B	田口A	田口B	田峰	豊邦	下田	海老	布里	宇連ダム	川合	作手	高松	大野
8	6	-25																
	7	-24																
	8	-23																
	9	-22																
	10	-21																
	11	-20																
	12	-19																
	13	-18																
	14	-17																
	15	-16																
	16	-15																
	17	-14																
	18	-13																
	19	-12																
	20	-11																
	21	-10																
	22	-9																
	23	-8																
	24	-7																
	25	-6																
	26	-5																
	27	-4																
	28	-3																
	29	-2	* 30.4	33.0	68.0			35.2	42.5	48.8	38.0	37.4	33.0	48.0	80.4	75.0	* 63.1	17.0
	30	-1	* 259.5	237.0	218.0			262.2	254.5	180.0	222.0	369.2	330.4	221.0	275.3	317.0	* 328.2	301.0
	31	0	* 23.3	29.0	24.0			25.4	34.3	25.3	35.0	30.5	* 31.7	41.0	42.2	34.0	* 51.0	45.0

欠測補填の状況：\*欠測補填

日界：9時

様式1-8

中部地方整備局 豊川水系 対象洪水観測所日雨量表

洪水	S.46. 8.31	前日	鎮玉	田沢	山吉田	新城B	新城C	富岡	高山	豊川A	豊川B	豊橋B	豊橋C	豊橋D	豊橋E
8	月	日	6												
			7												
			8												
			9												
			10												
			11												
			12												
			13												
			14												
			15												
			16												
			17												
			18												
			19												
			20												
			21												
			22												
			23												
			24												
			25												
			26												
			27												
			28												
			29	111.0	27.5				17.9	122.8		56.0		54.9	
			30	240.0	370.5				283.3	241.2		267.0		226.9	
			31	41.8	44.0				58.0	37.2		31.0		25.3	

ピーク生起

日界：9時

欠測補填の状況：\*欠測補填

様式1-8

中部地方整備局 豊川水系 対象洪水観測所日雨量表

洪水		S.49.7.7																	
月	日	前日	宇連	八橋	出来山A	出来山B	田口A	田口B	田峰	豊邦	下田	海老	布里	宇連ダム	川合	作手	高松	大野	
6	12	-25																	
	13	-24																	
	14	-23																	
	15	-22																	
	16	-21																	
	17	-20																	
	18	-19																	
	19	-18																	
	20	-17																	
	21	-16																	
	22	-15																	
	23	-14		19.0	* 25.3	34.0			26.5	25.5	26.5	27.0	25.1	24.0	24.0	22.1	22.0	23.0	19.0
	24	-13		6.0	31.0	0.0		0.0	0.2	0.0	0.2	0.0	0.0	0.0	0.0	0.0	0.0	0.0	0.0
	25	-12		0.0	0.0	0.0		0.0	0.0	0.0	0.0	0.0	0.0	0.0	0.0	0.0	0.0	0.0	0.0
26	-11		8.0	0.0	0.0		0.0	0.0	0.0	0.0	0.0	0.0	0.0	0.0	0.0	0.0	0.0	0.0	
27	-10		31.0	21.0	12.0		19.5	24.0	24.0	21.0	27.0	25.0	35.0	29.0	35.5	24.0	33.0	19.0	
28	-9		*	3.0	1.0		3.6	3.8	3.8	1.5	3.0	7.7	9.5	4.0	2.2	2.0	4.0	3.0	
29	-8		0.0	0.0	0.0		0.0	0.0	0.0	0.5	1.0	2.6	2.1	1.0	2.2	1.0	0.0	1.0	
30	-7		2.0	18.0	17.0		23.0	20.0	20.0	20.8	18.0	19.4	22.0	21.0	21.5	24.0	24.0	17.0	
7	1	-6	15.0	29.0	28.0		9.5	25.2	25.2	27.2	23.0	25.7	24.0	21.0	25.8	25.0	25.0	14.0	
	2	-5	41.0	29.0	31.0		* 26.0	29.1	29.1	33.1	32.0	27.9	40.2	23.0	11.0	23.0	32.0	17.0	
	3	-4	29.0	2.0	1.0		1.5	0.0	0.0	2.0	3.0	0.0	3.0	2.0	2.5	1.0	0.0	1.0	
	4	-3	3.0	41.0	0.0		33.5	23.9	23.6	39.7	43.0	39.7	33.0	46.0	50.0	27.0	17.0	31.0	
	5	-2	15.0	16.0	6.0		13.5	13.2	12.4	12.4	9.0	22.2	23.0	16.0	12.3	16.0	24.0	10.0	
	6	-1	11.0	4.0	4.0		5.4	5.0	8.0	8.0	1.0	8.2	5.0	1.0	1.5	9.0	10.0	2.0	
	7	0	171.0	217.0	124.0		243.7	269.6	188.4	345.3	292.0	306.0	320.0	346.0	261.0	336.0	312.0		

欠測補填の状況：\*欠測補填

日界：9時

様式1-8

中部地方整備局 豊川水系 対象洪水観測所日雨量表

洪水		S.49.7.7		田沢	山吉田	新城B	新城C	富岡	高山	豊川A	豊川B	豊橋B	豊橋C	豊橋D	豊橋E	
月	日	前日	鎮玉													
6	12	-25														
	13	-24														
	14	-23														
	15	-22														
	16	-21														
	17	-20														
	18	-19														
	19	-18														
	20	-17														
	21	-16														
7	22	-15														
	23	-14	23.5	18.3					15.7	19.5		14.0				
	24	-13	0.0	0.0					0.0	0.0		0.0		16.3		
	25	-12	0.0	0.0					0.0	0.0		0.0		0.0		
	26	-11	0.0	0.0					0.0	0.0		0.0		0.0		
	27	-10	26.0	25.4					33.6	14.0		27.0		12.4		
	28	-9	1.0	4.8					2.6	0.0		2.0		0.1		
	29	-8	3.5	2.0					3.6	2.0		3.0		2.0		
	30	-7	20.0	15.7					15.9	3.4		16.0		14.2		
	1	-6	33.0	22.4					27.0	15.6		28.0		22.9		
2	-5	25.0	24.0					26.9	21.6		26.0		20.3			
3	-4	1.0	1.5					0.2	0.2		0.0		0.0			
4	-3	22.5	9.3					12.8	9.0		10.0		9.6			
5	-2	16.6	15.2					19.5	8.6		3.0		7.1			
6	-1	1.5	2.5					3.0	1.6		2.0		0.5			
7	0	267.0	306.4					346.5	203.9		310.0		207.4			

ピーク生起

日界：9時



様式1-8

中部地方整備局 豊川水系 対象洪水観測所日雨量表

洪水	S.49. 8.26	前日	宇連	八橋	出来山A	出来山B	田口A	田口B	田峰	豊邦	下田	海老	布里	宇連ダム	川合	作手	高松	大野
8		2	-24															
		3	-23															
		4	-22															
		5	-21															
		6	-20															
		7	-19															
		8	-18															
		9	-17															
		10	-16															
		11	-15															
		12	-14															
		13	-13															
		14	-12															
		15	-11															
		16	-10															
		17	-9															
		18	-8															
		19	-7															
		20	-6															
		21	-5															
		22	-4															
		23	-3															
		24	-2			4.0	5.4	5.4	3.7	3.0	4.0	6.7	5.0	7.0	8.4	7.0	7.0	6.0
		25	-1		126.0	126.0	265.0	265.0	242.6	189.6	278.0	255.0	278.0	260.0	275.5	328.0	290.0	209.0
		26	0		69.0	69.0	66.5	66.5	50.1	63.0	87.0	47.2	65.3	63.0	67.5	78.0	51.0	63.0
ピーク生起		27			97.0	97.0	103.2	103.2	104.8	87.0	55.0	113.0	98.0	82.0	82.5	113.0	* 81.2	70.0

欠測補填の状況：\*欠測補填

日界：9時

様式1-8

中部地方整備局 豊川水系 対象洪水観測所日雨量表

洪水	S.49. 8.26	山吉田	新城B	新城C	富岡	高山	豊川A	豊川B	豊橋B	豊橋C	豊橋D	豊橋E	
月	前日	田沢	山吉田	新城B	新城C	富岡	高山	豊川A	豊川B	豊橋B	豊橋C	豊橋D	豊橋E
8	-24												
	-23												
	-22												
	-21												
	-20												
	-19												
	-18												
	-17												
	-16												
	-15												
	-14												
	-13												
	-12												
	-11												
	-10												
	-9												
	-8												
	-7												
	-6												
	-5												
	-4												
	-3												
	-2	10.0	4.2				9.8	4.1	10.0			3.5	
	-1	184.5	101.2				205.5	145.0	147.0			120.0	
	0	53.5	120.5				54.5	44.0	38.0			50.5	
ピーク生起		68.0	71.1				44.0	102.7	49.0			79.0	
27													

欠測補填の状況：\*欠測補填

日界：9時

様式1-8

中部地方整備局 豊川水系 対象洪水観測所日雨量表

洪水		S.50. 8.23		八橋	出来山A	出来山B	田口A	田口B	田峰	豊邦	下田	海老	布里	宇連ダム	川合	作手	高松	大野
月	日	前日	宇連															
7	29	-25																
	30	-24																
	31	-23																
8	1	-22																
	2	-21																
	3	-20																
	4	-19																
	5	-18																
	6	-17																
	7	-16																
	8	-15																
	9	-14																
	10	-13																
	11	-12																
	12	-11																
	13	-10																
14	-9																	
15	-8																	
16	-7																	
17	-6																	
18	-5																	
19	-4																	
20	-3		5.0	3.0	0.0	0.0	2.2	2.2	3.2	4.3	13.0	3.0	3.0	14.0	16.0	2.0	* 21.8	10.0
21	-2		116.0	36.0	85.0	85.0	72.4	72.4	87.6	95.0	79.0	67.3	80.0	76.0	98.3	110.0	* 84.3	70.0
22	-1		350.0	394.0	104.0	104.0	275.2	275.2	193.8	362.1	29.0	213.2	220.0	183.0	263.6	313.0	* 176.0	173.0
ピーク生起	23	0	57.0	79.0	6.0	6.0	34.6	34.6	133.6	79.5	53.0	40.2	33.0	29.0	28.6	36.0	* 11.7	10.0

欠測補填の状況：\*欠測補填

日界：9時

様式1-8

中部地方整備局 豊川水系 対象洪水観測所日雨量表

洪水		S.50. 8.23														
月	日	前日	鎮玉	田沢	山吉田	新城B	新城C	富岡	高山	豊川A	豊川B	豊橋B	豊橋C	豊橋D	豊橋E	
7	29	-25														
	30	-24														
	31	-23														
8	1	-22														
	2	-21														
	3	-20														
	4	-19														
	5	-18														
	6	-17														
	7	-16														
	8	-15														
	9	-14														
	10	-13														
11	-12															
12	-11															
13	-10															
14	-9															
15	-8															
16	-7															
17	-6															
18	-5															
19	-4															
20	-3								4.5	3.5		7.0				
21	-2								55.2	66.7		31.0				
22	-1								143.8	69.4		74.0				
ピーク生起									2.8	1.8		1.0				
23	0															

欠測補填の状況：\*欠測補填

日界：9時

様式1-8

中部地方整備局 豊川水系 対象洪水観測所日雨量表

洪水		S.51.9.9		八橋	出来山A	出来山B	田口A	田口B	田峰	豊邦	下田	海老	布里	宇連ダム	川合	作手	高松	大野
月	日	前日	宇連															
8	17	-23																
	18	-22																
	19	-21																
	20	-20																
	21	-19																
	22	-18																
	23	-17																
	24	-16																
	25	-15																
	26	-14																
	27	-13																
28	-12																	
29	-11																	
30	-10																	
31	-9																	
9	1	-8																
	2	-7																
	3	-6																
	4	-5																
	5	-4																
	6	-3																
	7	-2																
	8	-1		* 233.6		102.0	191.8	166.0	190.4	171.0	212.5	188.1	214.0	223.0	187.0	* 217.3	208.0	
	9	0		* 63.3		91.0	50.3	75.1	69.0	77.0	70.2	74.1	72.0	75.9	81.0	* 69.1	68.0	
	10			* 116.2		54.0	93.6	98.0	132.0	70.0	98.3	84.0	57.0	60.0	91.0	* 68.1	62.0	
	11			* 5.7		9.0	9.3	20.9	6.5	12.0	5.7	8.0	9.0	9.8	25.0	* 24.4	6.0	

欠測補填の状況：\*欠測補填

日界：9時

様式1-8

中部地方整備局 豊川水系 対象洪水観測所日雨量表

洪水		S.51.9.9													
月	日	前日	鎮玉	田沢	山吉田	新城B	新城C	富岡	高山	豊川A	豊川B	豊橋B	豊橋C	豊橋D	豊橋E
8	17	-23													
	18	-22													
	19	-21													
	20	-20													
	21	-19													
	22	-18													
	23	-17													
	24	-16													
	25	-15													
	26	-14													
	27	-13													
28	-12														
29	-11														
30	-10														
31	-9														
9	1	-8													
	2	-7													
	3	-6													
	4	-5													
	5	-4													
	6	-3													
	7	-2													
	8	-1													
	9	0													
	ピーク生起														
	10														
11															

欠測補填の状況：\*欠測補填

日界：9時

様式1-8

中部地方整備局 豊川水系 対象洪水観測所日雨量表

洪水		S.60. 6.30																
月	日	前日	宇連	八橋	出来山A	出来山B	田口A	田口B	田峰	豊邦	下田	海老	布里	宇連ダム	川合	作手	高松	大野
6	6	-24																
	7	-23																
	8	-22																
	9	-21																
	10	-20																
	11	-19																
	12	-18																
	13	-17																
	14	-16																
	15	-15																
	16	-14																
	17	-13																
	18	-12																
	19	-11																
	20	-10																
	21	-9																
	22	-8																
	23	-7																
	24	-6																
	25	-5																
	26	-4																
	27	-3																
	28	-2	1.0	1.5	1.0	1.0	1.3	0.9	0.9	1.0	1.3	1.3	1.8	2.0	2.1	1.0	3.0	2.0
	29	-1	78.5	66.1	58.0	58.2	58.2	54.7	54.5	45.5	58.2	53.5	54.5	58.0	64.0	73.0	74.0	48.0
	30	0	219.5	198.0	168.0	209.4	209.4	185.5	210.5	210.5	209.4	203.5	169.7	124.0	197.8	184.0	139.5	145.0
ピーク生起	1		0.5	0.5	0.0	1.1	1.1	0.5	1.4	1.4	1.1	0.7	1.8	1.0	1.2	1.0	2.0	1.0

欠測補填の状況：\*欠測補填

日界：9時

様式1-8

中部地方整備局 豊川水系 対象洪水観測所日雨量表

洪水		S.60. 6.30	田沢	山吉田	新城B	新城C	富岡	高山	豊川A	豊川B	豊橋B	豊橋C	豊橋D	豊橋E
月	日	前日	鎮玉											
6	6	-24												
	7	-23												
	8	-22												
	9	-21												
	10	-20												
	11	-19												
	12	-18												
	13	-17												
	14	-16												
	15	-15												
	16	-14												
	17	-13												
	18	-12												
	19	-11												
	20	-10												
	21	-9												
	22	-8												
	23	-7												
	24	-6												
	25	-5												
	26	-4												
	27	-3												
	28	-2	1.6			2.0		5.2		4.9		5.0		5.7
	29	-1	47.7		63.1			35.8		53.5		38.0		44.0
	30	0	136.7		125.0			121.9		87.4		73.0		56.5
ピーク生起			2.1		1.9			2.9		3.2		6.0		3.9
7	1													

欠測補填の状況：\*欠測補填

日界：9時



様式1-8

中部地方整備局 豊川水系 対象洪水観測所日雨量表

洪水		H. 1. 9.19																	
月	日	前日	宇連	八橋	出来山A	出来山B	田口A	田口B	田峰	豊邦	下田	海老	布里	宇連ダム	川合	作手	高松	大野	
8	25	-25																	
	26	-24																	
	27	-23																	
	28	-22																	
	29	-21																	
	30	-20																	
	31	-19																	
	9	1	-18																
		2	-17																
		3	-16																
		4	-15																
		5	-14	153.5	67.0	80.0			61.7	93.7	96.8		43.0	81.9	49.0	53.6	67.0	97.5	38.0
		6	-13	8.5	14.0	6.0	6.0	8.4	2.3	46.5	46.5	5.0	5.0	4.8	4.0	4.7	6.0	17.5	17.0
		7	-12	1.0	0.0	1.0	1.0	1.1	1.2	0.5	0.5	0.0	0.0	0.7	0.0	0.0	1.0	2.0	0.0
8	-11	0.0	0.5	0.0	0.0	3.8	0.0	0.0	0.0	0.0	0.0	0.4	1.0	1.7	0.0	0.0	0.0		
9	-10	0.0	0.0	0.0	0.0	0.1	0.0	0.0	0.0	0.0	0.0	0.0	0.0	0.0	0.0	0.0	0.0		
10	-9	0.0	0.0	0.0	0.0	0.0	0.0	0.0	0.0	0.0	0.0	0.0	0.0	0.0	0.0	0.0	0.0		
11	-8	0.0	0.0	0.0	0.0	0.0	0.0	0.0	0.0	0.0	0.0	0.0	0.0	0.0	0.0	0.0	0.0		
12	-7	0.0	0.0	0.0	0.0	0.0	0.0	0.0	0.0	0.0	0.0	0.0	0.0	0.0	0.0	0.0	0.0		
13	-6	8.5	6.0	11.0	11.0	6.3	3.0	10.0	10.0	4.0	4.0	9.1	9.0	10.3	9.0	10.5	7.0		
14	-5	43.0	43.5	20.0	20.0	41.4	31.4	28.3	28.3	56.1	56.1	52.1	97.0	78.7	45.0	45.5	63.0		
15	-4	0.0	0.0	0.0	0.0	0.0	0.0	0.0	0.0	0.0	0.0	0.0	0.0	0.0	0.0	0.0	0.0		
16	-3	0.0	1.0	0.0	0.0	0.0	0.0	0.0	0.0	0.0	0.0	0.0	0.0	0.0	0.0	0.0	0.0		
17	-2	2.5	9.5	0.0	0.0	6.4	5.0	1.5	5.0	5.0	5.0	3.1	0.0	3.0	1.0	2.5	0.0		
18	-1	14.0	23.5	4.0	4.0	7.1	5.8	8.0	8.0	13.8	13.8	4.4	0.0	2.4	8.0	7.5	4.0		
ピーク生起	19	0	233.0	127.0	127.0	250.6	235.5	172.8	172.8	215.5	215.5	203.0	154.0	145.3	171.0	180.0	174.0		

欠測補填の状況：\*欠測補填

日界：9時

様式1-8

中部地方整備局 豊川水系 対象洪水観測所日雨量表

洪水		H. 1. 9.19															
月	日	前日	鎮玉	田沢	山吉田	新城B	新城C	富岡	高山	豊川A	豊川B	豊橋B	豊橋C	豊橋D	豊橋E		
8	25	-25															
	26	-24															
9	27	-23															
	28	-22															
	29	-21															
	30	-20															
	31	-19															
	1	-18															
	2	-17															
	3	-16															
	4	-15															
	5	-14		35.1			47.0			36.3							29.4
	6	-13		7.5			6.4			8.3	28.8			25.0			3.2
7	-12		0.0			0.0			0.9	0.0			3.0			0.4	
8	-11		0.0			0.5			0.0	0.0			1.0			0.0	
9	-10		0.4			0.0			0.6	0.0			0.0			0.0	
10	-9		0.0			0.0			0.0	0.0			0.0			0.0	
11	-8		0.0			0.0			0.0	0.0			0.0			0.0	
12	-7		0.0			0.0			0.0	0.0			0.0			0.0	
13	-6		13.5			1.5			4.4	2.7			3.0			9.0	
14	-5		28.4			21.5			26.0	4.7			23.0			4.0	
15	-4		0.0			0.0			0.0	0.0			0.0			0.0	
16	-3		0.0			0.0			0.3	0.0			0.0			0.0	
17	-2		0.5			0.0			0.9	0.0			1.0			3.1	
18	-1		1.8			1.9			2.1	1.7			2.0			3.3	
ピーク生起	19	0	116.0			155.6			127.8	132.3			93.0			108.1	

欠測補填の状況：\*欠測補填

日界：9時

様式1-8

中部地方整備局 豊川水系 対象洪水観測所日雨量表

洪水		H. 2. 9.20		八橋	出来山A	出来山B	田口A	田口B	田峰	豊邦	下田	海老	布里	宇連ダム	川合	作手	高松	大野
月	日	前日	宇連	八橋	出来山A	出来山B	田口A	田口B	田峰	豊邦	下田	海老	布里	宇連ダム	川合	作手	高松	大野
8	26	-25																
	27	-24																
9	28	-23																
	29	-22																
	30	-21																
	31	-20																
	1	-19																
	2	-18																
	3	-17																
	4	-16		0.0	0.0	0.0	0.0	0.0	0.0	0.0	0.0		0.0	0.0	0.0	0.0	0.0	0.0
	5	-15		0.0	0.0	0.0	0.0	0.0	0.0	0.0	0.0		0.0	0.0	0.0	0.0	0.0	0.0
	6	-14		0.0	0.0	0.0	0.0	0.0	0.0	0.0	0.0		0.0	0.0	0.0	0.0	0.0	0.0
	7	-13		0.0	0.0	1.0	0.0	0.3	0.0	9.9	3.9		14.6	14.1	6.0	8.6	20.0	28.0
8	-12		0.0	0.5	0.0	0.0	0.0	0.0	0.0	0.0		2.4	0.0	1.0	3.0	0.0	0.0	1.0
9	-11		0.0	0.0	0.0	0.0	0.0	0.0	0.0	0.0		0.0	0.0	0.0	0.0	0.0	0.0	0.0
10	-10		0.0	0.0	0.0	0.0	0.0	0.0	0.0	0.0		0.0	0.0	0.0	0.0	0.0	0.0	0.0
11	-9		0.0	0.0	0.0	0.0	0.0	0.0	0.0	0.0		0.0	0.0	0.0	0.0	0.0	0.0	0.0
12	-8		0.0	0.0	0.0	0.0	0.0	0.0	0.0	0.0		0.0	0.0	0.0	0.0	0.0	0.0	0.0
13	-7		6.0	15.5	5.0	0.0	7.7	12.5	12.0	12.0		29.0	24.2	14.0	29.5	22.0	9.5	16.0
14	-6		21.5	14.0	8.0	0.0	17.1	16.9	14.6	14.6		26.2	32.1	35.0	42.0	18.0	26.0	32.0
15	-5		15.5	6.5	23.0	0.0	12.4	25.0	20.5	20.5		24.6	22.4	14.0	15.1	* 34.3	25.0	23.0
16	-4		17.5	13.0	25.0	0.0	20.2	15.5	24.5	24.5		16.2	18.4	16.0	18.4	25.0	28.5	25.0
17	-3		71.5	61.5	62.0	0.0	53.8	62.5	87.5	87.5		52.3	44.9	74.0	87.4	102.0	70.0	58.0
18	-2		6.5	10.0	12.0	0.0	10.1	12.0	12.2	12.2		12.0	10.9	11.0	20.3	13.0	9.5	12.0
19	-1		204.0	238.5	168.0	0.0	262.7	219.6	283.9	283.9		218.3	195.0	132.0	191.2	253.0	218.5	183.0
ピーク生起	20	0	0.0	0.0	0.0	0.0	0.0	0.0	0.2	0.2		0.0	0.0	0.0	0.0	0.0	0.0	0.0

欠測補填の状況：\*欠測補填

日界：9時

様式1-8

中部地方整備局 豊川水系 対象洪水観測所日雨量表

洪水		H. 2. 9. 20													
月	日	前日	鎮玉	田沢	山吉田	新城B	新城C	富岡	高山	豊川A	豊川B	豊橋B	豊橋C	豊橋D	豊橋E
8	26	-25													
	27	-24													
9	28	-23													
	29	-22													
	30	-21													
	31	-20													
	1	-19													
	2	-18													
	3	-17													
	4	-16	0.0	0.0	0.0	0.1			0.0	0.0	0.0	0.0	0.0	0.0	0.0
	5	-15	0.0	0.0	0.0	0.0			0.0	0.0	0.0	0.0	0.0	0.0	0.0
	6	-14	0.0	4.0	0.0	4.0			0.0	0.0	0.0	0.0	0.0	0.0	0.0
	7	-13	19.6	24.0	19.6	24.0			2.8	9.1	3.0	5.0	3.0	5.0	5.0
8	-12	25.3	0.0	25.3	0.0			0.0	0.0	0.0	0.0	0.0	0.0	0.0	
9	-11	0.0	0.0	0.0	0.0			0.0	0.0	0.0	0.0	0.0	0.0	0.0	
10	-10	0.0	0.0	0.0	0.0			0.0	0.0	0.0	0.0	0.0	0.0	0.0	
11	-9	0.0	0.0	0.0	0.0			0.0	0.0	0.0	0.0	0.0	0.0	0.0	
12	-8	0.0	0.0	0.0	0.0			0.0	0.0	0.0	0.0	0.0	0.0	0.0	
13	-7	12.1	3.6	12.1	3.6			6.2	5.2	2.0	5.1	2.0	5.1	5.1	
14	-6	29.5	41.0	29.5	41.0			40.0	37.9	98.0	68.0	98.0	68.0	68.0	
15	-5	26.5	26.6	26.5	26.6			32.5	7.2	13.0	22.5	13.0	22.5	22.5	
16	-4	18.8	14.5	18.8	14.5			30.2	42.1	39.0	68.5	39.0	68.5	68.5	
17	-3	57.8	54.0	57.8	54.0			67.0	49.4	58.0	53.5	58.0	53.5	53.5	
18	-2	9.5	6.2	9.5	6.2			2.3	1.7	1.0	0.3	1.0	0.3	0.3	
19	-1	155.5	152.3	155.5	152.3			155.2	103.5	85.0	88.6	85.0	88.6	88.6	
ピーク生起	20	0.0	0.0	0.0	0.0			0.0	0.0	0.0	0.0	0.0	0.0	0.0	0.0

欠測補填の状況：\*欠測補填

日界：9時

様式1-8

中部地方整備局 豊川水系 対象洪水観測所日雨量表

洪水		H. 6. 9.30																
月	日	前日	宇連	八橋	出来山A	出来山B	田口A	田口B	田峰	豊邦	下田	海老	布里	宇連ダム	川合	作手	高松	大野
9	5	-25																
	6	-24																
	7	-23																
	8	-22																
	9	-21																
	10	-20																
	11	-19																
	12	-18																
	13	-17																
	14	-16																
	15	-15	15.0	16.0	17.0	17.0	17.4	16.2	16.6	16.6		19.6	23.4	19.0	20.4	22.0	19.5	22.0
	16	-14	105.0	115.5	115.0	115.0	111.1	107.0	125.0	125.0		114.7	112.4	132.0	203.4	116.0	110.5	93.0
	17	-13	125.5	113.0	70.0	70.0	127.9	112.8	86.0	86.0		93.3	94.0	134.0	145.1	118.0	111.0	82.0
	18	-12	14.5	15.5	5.0	5.0	34.7	33.3	11.0	11.0		43.6	28.5	0.0	0.6	8.0	15.0	10.0
	19	-11	3.0	3.0	3.0	3.0	3.1	4.0	4.3	4.3		3.4	3.7	5.0	9.3	4.0	2.5	5.0
	20	-10	0.0	0.0	0.0	0.0	0.0	0.0	0.0	0.0		0.0	0.0	0.0	0.0	0.0	0.0	0.0
	21	-9	0.0	0.0	0.0	0.0	0.0	0.0	0.0	0.0		0.0	0.0	0.0	0.0	0.0	0.0	0.0
	22	-8	0.5	0.5	0.0	0.0	0.6	0.1	1.2	1.2		1.0	1.9	7.0	7.4	1.0	1.0	7.0
	23	-7	0.0	0.0	0.0	0.0	0.0	0.0	0.0	0.0		0.0	0.0	0.0	0.0	0.0	0.0	0.0
	24	-6	25.0	25.5	44.0	44.0	28.4	33.0	31.5	31.5		41.6	52.4	46.0	47.2	43.0	41.5	49.0
	25	-5	0.0	0.0	0.0	0.0	0.0	0.0	0.0	0.0		0.0	0.1	0.0	0.0	0.0	0.0	0.0
	26	-4	14.0	8.5	8.0	8.0	9.9	11.5	11.0	11.0		12.8	15.6	9.0	6.3	10.0	6.5	8.0
	27	-3	9.0	2.5	13.0	13.0	2.1	2.9	9.8	9.8		1.5	2.6	1.0	1.4	6.0	3.0	0.0
	28	-2	3.0	1.0	4.0	4.0	2.4	2.7	3.6	3.6		3.2	0.8	0.0	0.0	3.0	2.5	0.0
	29	-1	182.0	228.0	112.0	112.0	209.4	200.4	196.6	196.6		168.1	164.5	104.0	220.9	235.0	194.5	185.0
ピーク生起	30	0	0.0	0.0	0.0	0.0	0.0	0.0	0.0	0.0		0.0	0.0	0.0	0.0	0.0	0.0	0.0

欠測補填の状況：\*欠測補填

日界：9時

様式1-8

中部地方整備局 豊川水系 対象洪水観測所日雨量表

洪水	H. 6. 9.30	田沢	山吉田	新城B	新城C	富岡	高山	豊川A	豊川B	豊橋B	豊橋C	豊橋D	豊橋E
月	前日												
9	-25												
	-24												
	-23												
	-22												
	-21												
	-20												
	-19												
	-18												
	-17												
	-16												
	-15	28.5	23.4	9.6	3.0	26.5	25.4	18.0					
	-14	100.9	124.6	5.5	10.9	126.8	131.6	108.0					
	-13	105.8	104.7	0.0	0.0	149.4	131.3	197.5					
	-12	7.5	9.6	0.3	0.0	3.0	9.2	30.5					
	-11	6.3	5.5	0.0	0.0	10.9	4.0	4.3					
	-10	0.0	0.0	0.0	0.0	0.0	0.0	0.0					
	-9	0.0	0.3	0.0	0.0	0.0	0.0	0.0					
	-8	11.9	4.2	4.2	8.1	8.1	1.4	7.5					
	-7	0.0	0.0	0.0	0.0	0.0	0.0	0.0					
	-6	54.8	58.5	58.5	56.8	56.8	41.5	40.5					
	-5	0.0	0.0	0.0	0.0	0.0	0.0	0.0					
	-4	9.3	8.0	8.0	3.6	3.6	2.7	2.8					
	-3	0.7	1.3	1.3	1.7	1.7	2.1	1.9					
	-2	0.6	0.6	0.6	0.4	0.4	0.0	0.1					
	-1	172.2	160.1	160.1	164.3	164.3	101.0	137.0					
ピーク生起	0	0.0	0.0	0.0	0.0	0.0	0.0	0.0					

欠測補填の状況：\*欠測補填

日界：9時

中部地方整備局 豊川水系 対象洪水観測所時間雨量表(点検前)

様式1-9

洪水 SS2.6.27

中部地方整備局 豊川水系 対象洪水観測所時間雨量表

日	時	宇連 観測所	八橋 観測所	出来山A 観測所	出来山B 観測所	田口B 観測所	田峰 観測所	豊那 観測所	下田 観測所	海老 観測所	布里 観測所	宇連夕 △観測	川合 観測所	作手 観測所	高里 観測所	高松 観測所	山吉田 観測所	新城B 観測所	新城C 観測所	嵩山 観測所	豊川A 観測所	豊川B 観測所	豊橋C 観測所	豊橋D 観測所	豊橋E 観測所	
26日	9-10																									
	11																									
	12																									
	13																									
	14																									
	15																									
	16																									
	17																									
	18																									
19																										
20																										
21																										
22																										
23																										
0																										
1																										
2																										
3																										
4																										
5																										
6																										
7																										
8																										
9																										
日合計																										
9-10																										
11																										
12																										
13																										
14																										
15																										
16																										
17																										
18																										
19																										
20																										
21																										
22																										
23																										
0																										
1																										
2																										
3																										
4																										
5																										
6																										
7																										
8																										
9																										
日合計																										
*総雨量																										
*総雨量は一連降雨の最終日のみ合計																										



様式1-9

中部地方整備局 豊川水系 対象洪水観測所時間雨量表

洪水	宇連	八橋	出来山A	出来山B	田口B	田峰	豊邦	下田	海老	布里	宇連夕	川合	作手	高里	高松	山吉田	新坂B	新坂C	嵩山	豊川A	豊川B	豊橋B	豊橋C	豊橋D	豊橋E
日	時	観測所	観測所	観測所	観測所	観測所	観測所	観測所	観測所	観測所	観測所	観測所	観測所	観測所	観測所	観測所	観測所	観測所	観測所	観測所	観測所	観測所	観測所	観測所	観測所
24日	9-10						0.4																		
	11			0.4			0.4	0.3		0.2		3.6		2.8		1.4									
	12						5.0	0.1				4.1				0.4									
	13							0.1		1.6		0.8				3.0									
	14						0.5							0.4											
	15									0.2															
	16									0.1															
	17															1.2									
	18																								
25日	9																			0.3					
	10																								
	11						6.2	0.5		2.1		9.2		4.2		6.0				0.3					
	12									0.1				1.1		2.4									
	13						5.0	0.2		3.0				1.1		7.8									
	14						3.8	0.2		3.5		1.6		6.1		2.4									
	15						3.0	3.5		5.4		1.7		5.6											
	16						0.5	1.9		0.3		1.4		1.4											
	17						1.1	3.1		0.3				0.7											
日合計	9						6.2	0.5		2.1		9.2		4.2		6.0				0.3					
	10																								
	11									0.1				1.1		2.4									
	12									3.0				1.1		7.8									
	13						5.0	0.2		3.5		1.6		6.1		2.4									
	14						3.8	0.2		5.4		1.7		5.6											
	15						3.0	3.5		0.3		1.4		1.4											
	16						0.5	1.9		0.3				0.7											
	17						1.1	3.1		0.3				0.7											
日合計	9						6.2	0.5		2.1		9.2		4.2		6.0				0.3					
	10																								
	11									0.1				1.1		2.4									
	12									3.0				1.1		7.8									
	13						5.0	0.2		3.5		1.6		6.1		2.4									
	14						3.8	0.2		5.4		1.7		5.6											
	15						3.0	3.5		0.3		1.4		1.4											
	16						0.5	1.9		0.3				0.7											
	17						1.1	3.1		0.3				0.7											
日合計	9						6.2	0.5		2.1		9.2		4.2		6.0				0.3					
	10																								
	11									0.1				1.1		2.4									
	12									3.0				1.1		7.8									
	13						5.0	0.2		3.5		1.6		6.1		2.4									
	14						3.8	0.2		5.4		1.7		5.6											
	15						3.0	3.5		0.3		1.4		1.4											
	16						0.5	1.9		0.3				0.7											
	17						1.1	3.1		0.3				0.7											
日合計	9						6.2	0.5		2.1		9.2		4.2		6.0				0.3					
	10																								
	11									0.1				1.1		2.4									
	12									3.0				1.1		7.8									
	13						5.0	0.2		3.5		1.6		6.1		2.4									
	14						3.8	0.2		5.4		1.7		5.6											
	15						3.0	3.5		0.3		1.4		1.4											
	16						0.5	1.9		0.3				0.7											
	17						1.1	3.1		0.3				0.7											
日合計	9						6.2	0.5		2.1		9.2		4.2		6.0				0.3					
	10																								
	11									0.1				1.1		2.4									
	12									3.0				1.1		7.8									
	13						5.0	0.2		3.5		1.6		6.1		2.4									
	14						3.8	0.2		5.4		1.7		5.6											
	15						3.0	3.5		0.3		1.4		1.4											
	16						0.5	1.9		0.3				0.7											
	17						1.1	3.1		0.3				0.7											
日合計	9						6.2	0.5		2.1		9.2		4.2		6.0				0.3					
	10																								
	11									0.1				1.1		2.4									
	12									3.0				1.1		7.8									
	13						5.0	0.2		3.5		1.6		6.1		2.4									
	14						3.8	0.2		5.4		1.7		5.6											
	15						3.0	3.5		0.3		1.4		1.4											
	16						0.5	1.9		0.3				0.7											
	17						1.1	3.1		0.3				0.7											
日合計	9						6.2	0.5		2.1		9.2		4.2		6.0				0.3					
	10																								
	11									0.1				1.1		2.4									
	12									3.0				1.1		7.8									
	13						5.0	0.2		3.5		1.6		6.1		2.4									
	14						3.8	0.2		5.4		1.7		5.6											

中部地方整備局 豊川水系 対象洪水観測所時間雨量表

様式 1-9  
洪水 SS3.8.26

日	時	宇連 観測所	八橋 観測所	出来山A 観測所	出来山B 観測所	田口B 観測所	田峰 観測所	豊邦 観測所	下田 観測所	海老 観測所	布里 観測所	宇連夕 △ 観測所	川合 観測所	作手 観測所	高里 観測所	高松 観測所	山吉田 観測所	新城B 観測所	新城C 観測所	嵩山 観測所	豊川A 観測所	豊川B 観測所	豊橋C 観測所	豊橋D 観測所	豊橋E 観測所			
26日	9-10																											
	11																											
	12																											
	13																											
	14																											
	15																											
	16																											
	17																											
	18																											
19																												
20																												
21																												
22																												
23																												
0																												
1																												
2																												
3																												
4																												
5																												
6																												
7																												
8																												
9																												
日合計											2.6																	
9-10																												
11																												
12																												
13																												
14																												
15																												
16																												
17																												
18																												
19																												
20																												
21																												
22																												
23																												
0																												
1																												
2																												
3																												
4																												
5																												
6																												
7																												
8																												
9																												
日合計																												
*総雨量																												
*総雨量は一連降雨の最終日のみ合計																												

様式1-9

洪水 SS4.8.14

中部地方整備局 豊川水系 対象洪水観測所時間雨量表

日	時	宇連 観測所	八橋 観測所	出来山A 観測所	出来山B 観測所	田口B 観測所	田峰 観測所	豊邦 観測所	下田 観測所	海老 観測所	布里 観測所	宇連夕 △観測所	川合 観測所	作手 観測所	高里 観測所	高松 観測所	山吉田 観測所	新城B 観測所	新城C 観測所	嵩山 観測所	豊川A 観測所	豊川B 観測所	豊橋B 観測所	豊橋C 観測所	豊橋D 観測所	豊橋E 観測所
12日	9-10					4.0		3.5	1.6		2.8						2.2	2.5		7.6	3.6		3.0		1.1	
	11					2.0		4.0	3.4		2.7						0.9	1.7		2.8	15.9		0.2		0.6	
	12					2.7		2.5	1.9		3.5						3.4	5.1		5.6	10.8		6.8		3.7	
	13					5.4		4.6	2.2		2.2						1.4	2.3		4.5	6.1		3.2		2.5	
	14					2.1		5.4	1.4		5.4						6.1	5.3		6.0	5.8		5.9		4.9	
	15					7.9		11.4	3.6		9.8						4.4	0.7		14.5	10.4		10.6		10.1	
	16					10.5		8.8	9.8		6.2						4.7	5.9		7.4	2.1		6.0		4.5	
	17					10.1		4.1	3.6		2.6						3.6	4.0		7.2	0.2		9.5		6.9	
	18					6.0		7.4	4.8		7.8						8.5	9.0		16.9			10.2		7.9	
19					16.6		15.7	12.8		5.5						11.3	12.2		19.2	0.4		2.6		4.1		
20					3.2		3.6	14.2		1.3						3.7	0.9		6.5	1.4		0.6		1.3		
21					7.9		8.2	0.4		14.1						11.9	2.8		0.5	4.2		0.6		0.1		
22					23.0		28.8	10.4		22.6						8.0	3.4		23.3	0.2		0.1		0.1		
23					9.8		18.0	1.6		6.9						5.0	1.1		7.2	1.1		0.1		0.3		
0					4.8		5.4	6.8		1.1						1.8	0.4		5.8	0.3		0.9		7.5		
1					4.4		5.7	1.2		4.0						1.8	0.4		4.7	1.7		0.9		7.5		
2					6.6		14.9	0.5		8.8						2.1	11.4		7.3	2.3		1.2		0.5		
3					3.6		8.0	12.4		2.6						3.0	3.5		2.0	5.6		2.8		2.0		
4					23.8		5.6	3.6		3.3						0.7	0.8		7.5	2.1		2.1		1.1		
5					19.9		2.2	5.6		2.2						1.1	0.5		1.1	1.1		1.9		1.3		
6					2.1		4.4	8.4		3.0						4.7	1.1		2.2	2.2		3.3		1.2		
7					12.5		7.8	6.2		4.7						12.7	6.4		8.2	8.2		3.3		5.2		
8					13.0		27.5	2.0		6.5						0.4	3.0		3.2	3.2		0.2		0.1		
9								9.8		0.2						0.4	3.0		0.3	0.3		0.2		0.1		
日合計					201.9		207.5	128.2		128.2						101.7	84.8		171.5	72.1		72.6		66.9		
13日	9-10					2.4		1.9	11.2		1.0						3.9	0.3		0.4	1.5		8.3		0.2	
	11					0.6		1.0	2.3		3.4						3.3	0.6		0.3	6.8		12.2		8.8	
	12					4.9		13.1	2.8		6.1						0.4	0.5		2.1	0.7		9.2		1.8	
	13					13.7		1.6	0.2		0.6						0.9	0.5		3.6					5.8	
	14					3.9		7.7	2.6		0.4						1.9	2.0		3.0	4.0		6.4		1.2	
	15					2.9		1.9	2.1		1.1						6.9	8.6		3.2	6.1		1.4		0.8	
	16					4.8		3.0	1.8		3.1						3.4	2.1		1.0	1.7		0.2		0.1	
	17					19.6		5.6	10.4		6.6						6.9	1.7		6.2	0.2		0.1		0.1	
	18					1.4		2.0	8.5		2.0						3.4	2.1		1.0	1.7		0.2		0.8	
19					0.2		0.2	0.6		0.5						0.1	4.5		0.9	0.3		1.1		2.0		
20					0.2		0.1	0.6		0.2						0.9	0.5		0.1	0.2		0.2		4.8		
21					1.8		0.4	2.6		0.5						4.3	1.7		0.5	2.0		3.4		9.0		
22					5.0		3.5	4.0		3.6						6.9	4.5		2.7	5.5		14.6		4.8		
23					7.9		6.7	8.0		7.2						9.2	11.1		9.8	8.5		7.4		3.4		
0					7.0		8.8	9.6		10.4						4.5	3.7		9.6	7.5		14.6		9.0		
1					3.7		3.7	2.3		4.9						6.4	4.8		5.6	4.8		5.2		3.6		
2					5.8		4.1	3.6		3.1						9.5	4.7		4.2	6.2		1.4		1.0		
3					4.5		4.7	6.2		13.7						3.6	3.9		15.8	6.2		1.0		1.2		
4					1.1		0.2	2.6		0.3						10.5	0.7		1.6	0.9		2.0		0.8		
5					3.5		1.9	3.8		1.1						6.5	2.2		1.3	13.5		11.2		4.4		
6					25.7		10.1	15.1		13.9						21.6	29.5		19.7	24.0		26.8		23.2		
7					4.1		16.0	16.2		16.4						14.8	11.8		22.8	5.3		5.4		7.8		
8					6.1		3.9	4.7		4.7						1.5	1.1		5.5	1.2		0.9		1.4		
9					1.6		0.1	0.1		0.3						0.4	3.0		0.7	0.1		0.1		0.1		
日合計					132.4		102.2	121.9		105.1						125.3	100.5		121.2	103.3		119.6		87.6		
*総雨量					334.3		309.7	250.1		233.7						227.0	185.3		292.7	175.4		192.2		154.5		

\*総雨量は一連降雨の最終日のみ合計

様式 1 - 9

洪水 SS4.9.26

中部地方整備局 豊川水系 対象洪水観測所時間雨量表

日	時	宇連 観測所	八橋 観測所	出来山A 観測所	出来山B 観測所	田口B 観測所	田峰 観測所	豊那 観測所	下田 観測所	海老 観測所	布里 観測所	宇連夕 △観測	川合 観測所	作手 観測所	高里 観測所	高松 観測所	山吉田 観測所	新城B 観測所	新城C 観測所	嵩山 観測所	豊川A 観測所	豊川B 観測所	豊橋B 観測所	豊橋C 観測所	豊橋D 観測所	豊橋E 観測所
24日	9-10							1.1							0.4											
	11																									
	12																									
	13																									
	14			1.6							0.5															
	15			3.3							1.7															
	16			0.4							4.0		2.3													
	17										0.6		0.3													
	18																									
19																										
20																										
21								0.3																		
22																										
23																										
0																										
1																										
2																										
3																										
4																										
5																										
6																										
7																										
8																										
9																										
日合計								10.9	3.0		10.1		2.8		12.3					6.2		4.4			0.1	
25日	9-10																									
	11																									
	12																									
	13																									
	14																									
	15																									
	16																									
	17																									
	18																									
19																										
20																										
21																										
22																										
23																										
0																										
1																										
2																										
3																										
4																										
5																										
6																										
7																										
8																										
9																										
日合計								22.7	27.4		19.2		38.4		29.4					20.0		18.3			15.3	

様式1-9

中部地方整備局 豊川水系 対象洪水観測所時間雨量表

洪水日	宇連 観測所	SS4.9.26	八橋 観測所	出来山A 観測所	出来山B 観測所	田口B 観測所	田峰 観測所	豊邦 観測所	下田 観測所	海老 観測所	布里 観測所	宇連夕 △観測	川合 観測所	作手 観測所	高里 観測所	高松 観測所	山吉田 観測所	新城B 観測所	新城C 観測所	嵩山 観測所	豊川A 観測所	豊川B 観測所	豊橋B 観測所	豊橋C 観測所	豊橋D 観測所	豊橋E 観測所
9-10						2.9		6.2	2.6		3.8		4.1		7.8						0.4		0.7			
11						0.4		0.2	1.4		0.3		0.5		0.1							0.1				
12						0.4		0.1	1.6		0.4		0.4		0.1							0.1				
13						0.1		0.1	1.0		0.4		0.4		0.1							0.4				
14						0.7		0.7	1.0		0.4		1.2		0.4							0.4				
15						2.3		2.2	1.2		2.9		2.0		1.1							3.4				
16						18.8		16.1	15.0		18.0		13.1		17.0							12.6				
17						15.0		9.7	7.9		9.0		6.9		10.6							4.4				
18						6.6		4.7	3.6		4.4		6.4		8.4							5.2				
19						17.6		9.7	10.6		17.0		10.0		20.2							14.1				
20						24.6		13.4	23.2		21.8		20.8		16.1							14.4				
21						46.7		27.2	41.1		46.8		36.4		34.1							20.5				
22						40.3		39.9	34.9		32.8		25.3		42.8							8.0				
23						39.2		29.4	26.3		35.4		22.2		24.0							1.3				
0						5.9		1.4	17.1		7.9		19.5		5.0							1.4				
1						7.0		4.6	14.9		2.0		2.7		1.7							0.9				
2						0.2		0.3	1.1		0.5		0.4		0.9							0.4				
3								0.1																		
4																										
5																										
6								0.1																		
7								0.1																		
8								0.1																		
9								0.1																		
日合計						228.7		166.3	203.5		203.0		172.2		190.9						103.4		86.1			16.7
9-10																										
11																										
12																										
13																										
14																										
15																										
16																										
17																										
18																										
19																										
20																										
21																										
22																										
23																										
0																										
1																										
2																										
3																										
4																										
5																										
6																										
7																										
8																										
9																										
日合計						267.4		199.9	233.9		232.3		213.4		232.6						129.6		108.8			37.6

\*総雨量は一連降雨の最終日のみ合計

様式1-9

洪水 SS5,8,13

中部地方整備局 豊川水系 対象洪水観測所時間雨量表

日	時	宇連 観測所	八橋 観測所	出来山A 観測所	出来山B 観測所	田口B 観測所	田峰 観測所	豊那 観測所	下田 観測所	海老 観測所	布里 観測所	宇連夕 大観測	川合 観測所	作手 観測所	高里 観測所	高松 観測所	山吉田 観測所	新城B 観測所	新城C 観測所	嵩山 観測所	豊川A 観測所	豊川B 観測所	豊橋B 観測所	豊橋C 観測所	豊橋D 観測所	豊橋E 観測所
10日	9-10							2.0	1.3		4.5		1.8	1.3	1.3		2.4	0.8	0.5							
	11							0.9	0.1		0.6		0.3	0.3	0.2		0.8	0.9	3.8							
	12							0.6	0.1		0.7		0.2	1.7	0.2		0.8	0.5	0.9							
	13													1.7	1.0		2.7	1.1	2.7						1.0	
	14													2.1	0.6		0.1	1.1	1.4	1.1						
	15													0.4	1.0			0.1	1.6	0.1						
	16														9.5			4.8	13.2	4.4						
	17														11.9			3.4	4.6	4.4						
	18									0.2		3.0			3.6		0.3	2.3	8.0	4.0						
11日	9							15.0	12.8		15.3		21.1	3.9	7.8		18.7	12.1	6.3							
	10							120.0	176.4		116.2		150.7	85.3	11.5		120.5	119.2	10.4							
	11							5.4	3.0		7.8		12.2	4.5	7.8		3.0	0.8	6.3							
	12							5.7	9.7		16.4		12.3	4.2	4.7		17.0	9.6	2.8							
	13							5.0	31.0		0.6		39.7	2.8	7.8		0.2	2.6	2.8							
	14							18.9	37.5		6.7		0.1	10.4	4.7		1.3	5.0	9.2						5.0	
	15							10.5	4.7		1.1		0.2	30.7	3.0		1.5	3.4	0.1							
	16							5.2	3.0		1.7		5.5	1.5	1.5		0.3	1.1	0.1							
	17							2.9	1.0		0.3		2.6	3.0	11.9		0.2	0.1	0.1							
日合計	9-10							120.0	176.4		116.2		150.7	85.3	11.5		120.5	119.2	76.7							65.0
	11							5.4	3.0		7.8		12.2	4.5	7.8		3.0	0.8	1.4							
	12							5.7	9.7		16.4		12.3	4.2	4.7		17.0	9.6	3.1							
	13							5.0	31.0		0.6		39.7	2.8	7.8		0.2	2.6	0.8							
	14							18.9	37.5		6.7		0.1	10.4	4.7		1.3	5.0	9.2						5.0	
	15							10.5	4.7		1.1		0.2	30.7	3.0		1.5	3.4	0.1							
	16							5.2	3.0		1.7		5.5	1.5	1.5		0.3	1.1	0.1							
	17							2.9	1.0		0.3		2.6	3.0	11.9		0.2	0.1	0.1							
	18							0.5	1.4		0.2		0.7	2.0	7.8		0.2	0.1	0.3							
日合計	9-10							107.3	136.8		85.8		109.2	96.1	45.6		45.6	45.6	14.9							12.0
	11							5.4	3.0		7.8		12.2	4.5	7.8		3.0	0.8	1.4							
	12							5.7	9.7		16.4		12.3	4.2	4.7		17.0	9.6	3.1							
	13							5.0	31.0		0.6		39.7	2.8	7.8		0.2	2.6	0.8							
	14							18.9	37.5		6.7		0.1	10.4	4.7		1.3	5.0	9.2						5.0	
	15							10.5	4.7		1.1		0.2	30.7	3.0		1.5	3.4	0.1							
	16							5.2	3.0		1.7		5.5	1.5	1.5		0.3	1.1	0.1							
	17							2.9	1.0		0.3		2.6	3.0	11.9		0.2	0.1	0.1							
	18							0.5	1.4		0.2		0.7	2.0	7.8		0.2	0.1	0.3							
日合計	9-10							107.3	136.8		85.8		109.2	96.1	45.6		45.6	45.6	14.9							12.0
	11							5.4	3.0		7.8		12.2	4.5	7.8		3.0	0.8	1.4							
	12							5.7	9.7		16.4		12.3	4.2	4.7		17.0	9.6	3.1							
	13							5.0	31.0		0.6		39.7	2.8	7.8		0.2	2.6	0.8							
	14							18.9	37.5		6.7		0.1	10.4	4.7		1.3	5.0	9.2						5.0	
	15							10.5	4.7		1.1		0.2	30.7	3.0		1.5	3.4	0.1							
	16							5.2	3.0		1.7		5.5	1.5	1.5		0.3	1.1	0.1							
	17							2.9	1.0		0.3		2.6	3.0	11.9		0.2	0.1	0.1							
	18							0.5	1.4		0.2		0.7	2.0	7.8		0.2	0.1	0.3							
日合計	9-10							107.3	136.8		85.8		109.2	96.1	45.6		45.6	45.6	14.9							12.0
	11							5.4	3.0		7.8		12.2	4.5	7.8		3.0	0.8	1.4							
	12							5.7	9.7		16.4		12.3	4.2	4.7		17.0	9.6	3.1							
	13							5.0	31.0		0.6		39.7	2.8	7.8		0.2	2.6	0.8							
	14							18.9	37.5		6.7		0.1	10.4	4.7		1.3	5.0	9.2						5.0	
	15							10.5	4.7		1.1		0.2	30.7	3.0		1.5	3.4	0.1							
	16							5.2	3.0		1.7		5.5	1.5	1.5		0.3	1.1	0.1							
	17							2.9	1.0		0.3		2.6	3.0	11.9		0.2	0.1	0.1							
	18							0.5	1.4		0.2		0.7	2.0	7.8		0.2	0.1	0.3							
日合計	9-10							107.3	136.8		85.8		109.2	96.1	45.6		45.6	45.6	14.9							12.0
	11							5.4	3.0		7.8		12.2	4.5	7.8		3.0	0.8	1.4							
	12							5.7	9.7		16.4		12.3	4.2	4.7		17.0	9.6	3.1							
	13							5.0	31.0		0.6		39.7	2.8	7.8		0.2	2.6	0.8							
	14							18.9	37.5		6.7		0.1	10.4	4.7		1.3	5.0	9.2						5.0	
	15							10.5	4.7		1.1		0.2	30.7	3.0		1.5	3.4	0.1							
	16							5.2	3.0		1.7		5.5	1.5	1.5		0.3	1.1	0.1							
	17							2.9	1.0		0.3		2.6	3.0	11.9		0.2	0.1	0.1							
	18							0.5	1.4		0.2		0.7	2.0	7.8		0.2	0.1	0.3							
日合計	9-10							107.3	136.8		85.8		109.2	96.1	45.6		45.6	45.6	14.9							12.0
	11							5.4	3.0		7.8		12.2	4.5	7.8		3.0	0.8	1.4							
	12							5.7	9.7		16.4		12.3	4.2	4.7		17.0	9.6	3.1							
	13							5.0	31.0		0.6		39.7	2.8	7.8		0.2	2.6	0.8							

様式1-9

洪水 SS5, 8, 13

中部地方整備局 豊川水系 対象洪水観測所時間雨量表

日	時	宇連 観測所	八橋 観測所	出来山A 観測所	出来山B 観測所	田口B 観測所	田峰 観測所	豊那 観測所	下田 観測所	海老 観測所	布里 観測所	宇連夕 観測所	川合 観測所	作手 観測所	高里 観測所	高松 観測所	山吉田 観測所	新城B 観測所	新城C 観測所	嵩山 観測所	豊川A 観測所	豊川B 観測所	豊橋B 観測所	豊橋C 観測所	豊橋D 観測所	豊橋E 観測所
12日	9-10							0.8	1.7		1.3		4.2		0.3											
	11							0.2	6.4		2.3		0.9		0.2											
	12							1.4	0.4		1.9		0.9		0.1											
	13							3.4	0.6		7.7		0.5		1.1											
	14								0.4		2.5		0.4		1.5											
	15							0.1					0.2		0.1											0.5
	16							1.5	1.0		1.2		1.4		1.1											
	17							13.2	2.8		5.2		1.1		7.5											
	18							5.2	6.9		4.2		0.5		2.7											
19							3.2	3.1		3.2		6.0		1.8												
20							3.2	3.1		3.2		6.0		0.5								0.2				
21							10.2	3.1		14.2		3.3		5.4								2.0			0.5	
22							12.9	1.0		2.6		4.8		6.5								2.0			4.0	
23							7.1	2.4		9.9		7.4		4.1								3.4			1.0	
0							23.6	3.6		11.5		2.8		4.7								2.0			0.5	
1							11.5	4.7		8.0		2.0		4.3								0.6			3.5	
2							7.8	1.9		3.4		0.6		2.1								0.1			3.5	
3							6.6	0.8		7.4		2.4		1.8								0.3				
4							7.4	4.8		15.7		1.7		6.6								0.3				
5							4.7	9.4		10.3		9.6		6.8								6.0				
6							14.5	7.1		22.3		9.8		9.6								4.7			2.5	
7							8.6	8.4		17.9		9.8		8.9								2.3			9.0	
8							22.6	10.6		12.9		7.5		25.1								3.9			4.5	
9							17.2	9.4		15.9		6.4		25.8								0.6			2.0	
日合計							183.7	91.9		165.5		91.9		128.6								21.3			28.0	
13日	9-10							21.4	37.2		28.9		17.0		27.9							0.4			1.0	
	11							4.3	16.1		2.4		1.3		1.2											
	12							0.4	3.3		1.5		1.0		0.2											
	13								0.1		0.1		0.8		0.3											0.1
	14										1.2		8.0		0.6											
	15							0.2	4.4		2.0		6.3		0.6											
	16							0.9	3.3		1.0		0.8		4.5											
	17							3.7	10.6		2.4		3.9		2.8											
	18							2.6			7.2		10.2		3.1											
19							0.3			0.9		3.3		0.3												
20							2.3			1.4		5.5		1.3												
21							0.7			1.8		0.9		1.5												
22							0.9			0.2		1.6		3.0												
23							13.1			1.9		6.0		1.7												
0							6.1			2.3		2.1		0.1												
1							0.3			0.1		0.1		0.1												
2							0.1					0.1														
3																										
4																										
5																										
6							0.6			0.4		1.2		0.1												
7							0.3			0.9				0.3												
8							1.1			10.4		6.0		8.2												
9							1.9			1.1		0.4		1.2												
日合計							61.2	75.0		68.0		76.5		60.8								7.2			14.0	
																										18.4
																										7.2
																										14.0





様式 1 - 9

洪水 SS46.6.27

中部地方整備局 豊川水系 対象洪水観測所時間雨量表

日	時	宇連 観測所	八橋 観測所	出来山A 観測所	出来山B 観測所	田口B 観測所	田峰 観測所	豊邦 観測所	下田 観測所	海老 観測所	布里 観測所	宇連夕 観測所	川合 観測所	作手 観測所	高里 観測所	高松 観測所	山吉田 観測所	新坂B 観測所	新坂C 観測所	嵩山 観測所	豊川A 観測所	豊川B 観測所	豊橋C 観測所	豊橋D 観測所	豊橋E 観測所
24日	9-10					0.7											0.4	1.1						0.5	
	11					1.2											0.1								
	12					0.6																			
	13					0.1			1.0											0.4					
	14					1.0			1.0										0.1						
	15					1.0													0.1						
	16					0.1													0.1						
	17					0.1													0.1						
	18					0.1													0.1						
19					0.1													0.1							
20					0.1													0.1							
21					0.1													0.1							
22					0.7													0.3							
23					0.6													0.3							
0					0.6													0.3							
1					0.3													0.2							
2					0.5													0.1							
3					0.4													0.7							
4					0.8													0.1							
5					2.6													0.9							
6					1.3													0.1							
7					2.9													3.0							
8					3.1													5.4							
9					17.0				14.0								13.3	15.3							
日合計					39.3				62.0								49.0	66.7						55.5	
25日	9-10					3.6		3.0	1.0								0.9	5.0						19.0	
	11					3.0		2.0	2.0								0.3	1.8						2.5	
	12					0.8		1.0	1.0								2.0	1.3						1.0	
	13					0.9		2.0	2.0								0.8	0.1						0.5	
	14					1.7		2.0	1.0								0.4	1.4						1.5	
	15					1.2		1.0	1.0									0.2	0.2					0.5	
	16					0.6		0.5	0.5								0.3	0.2						1.2	
	17					0.8		1.5	1.5								0.6	0.1						0.2	
	18					0.4		1.0	1.0								0.6	0.1						0.5	
19					0.1		0.5	0.5								2.6	0.3						0.5		
20					0.9		1.0	1.0								0.9	0.3						2.5		
21					1.1		1.5	1.5	1.0							2.6	0.9						0.5		
22					3.9		4.5	4.0	4.0							3.0	2.7						3.0		
23					4.7		7.5	4.0	4.0							2.5	2.9						3.0		
0					7.5		7.5	5.0	5.0							4.5	4.2						4.0		
1					8.1		7.5	5.0	5.0							7.8	4.2						3.5		
2							6.0	6.0	5.0							5.3	6.4						3.5		
3							7.0	7.0	5.0							4.8	6.4						9.5		
4							5.0	5.0	7.0							4.8	8.6						6.0		
5							5.0	5.0	4.0							3.1	6.9						4.5		
6							5.0	5.0	4.0							3.1	4.2						3.5		
7							9.0	9.0	9.0							1.8	2.5						3.5		
8							6.0	6.0	6.0							1.8	5.0						0.5		
9							3.5	3.5	2.0							49.0	66.7						55.5		
日合計					39.3		85.5	85.5	62.0							49.0	66.7							55.5	

様式1-9

洪水 SS46.6.27

中部地方整備局 豊川水系 対象洪水観測所時間雨量表

日	時	宇連 観測所	八橋 観測所	出来山A 観測所	出来山B 観測所	田口B 観測所	田峰 観測所	豊那 観測所	下田 観測所	海老 観測所	布里 観測所	宇連夕 △観測所	川合 観測所	作手 観測所	高里 観測所	高松 観測所	山吉田 観測所	新城B 観測所	新城C 観測所	嵩山 観測所	豊川A 観測所	豊川B 観測所	豊橋C 観測所	豊橋D 観測所	豊橋E 観測所
26日	9-10					2.6		2.0	1.0								1.1	0.8		1.2					
	11					3.7		3.5	2.0								0.5	1.3		1.2					
	12					7.5		8.0	1.0								2.5	0.8		0.2					
	13					1.6		3.0	1.0								0.5								
	14					0.8		2.5									0.1								
	15					0.7		3.0									0.1			0.3					
	16					1.9		1.5									0.1			0.5					
	17					0.9		1.0									0.1	0.1		0.4					
	18					1.3		0.5									0.1			0.4					
19					0.6		2.0									0.7	2.6		3.4						
20					1.6		2.0									1.9	1.5		2.2						
21					1.7		1.5									2.4	2.5		2.4						
22					0.4		2.5									0.3	0.7		0.9						
23					0.4		2.0									0.4	0.5		0.6						
0					1.2		2.0		3.0							1.3	0.4		1.3						
1					1.2		2.5		1.0							1.8	1.3		2.7						
2					0.8		0.5									0.6	1.0		0.7						
3					1.5		3.0		2.0							3.4	2.0		5.1				1.5		
4					2.4		4.5		3.0							10.3	7.5		18.9				9.5		
5					6.6		11.5		5.0							15.8	11.5		20.6				13.5		
6					16.0		19.0		13.0							18.0	15.9		30.8				15.5		
7					22.7		18.0		15.0							23.0	18.0		26.6				13.5		
8					13.7		32.5		10.0							16.5	12.1		4.8				1.0		
9					14.5		25.5		9.0							11.4	7.1		5.4				0.5		
日合計					106.3		151.0		66.0							112.9	87.6		130.4				55.0		
27日	9-10					11.2		20.5	17.0							15.1	9.7		1.3						
	11					10.3		8.5	10.0							9.8	7.3		5.3						
	12					27.8		13.5	26.0							24.0	24.2		25.7						
	13					21.5		14.0	17.0								5.1	3.6		4.1					
	14					12.2		13.5	13.0								2.0	2.3		5.5					
	15					14.0		11.5	10.0								6.2	5.9		3.4					
	16					8.5		6.0	8.0								1.2	1.9		0.1					
	17					13.2		16.0	5.0								1.1	1.6		0.1					
	18					7.8		9.5	5.0								1.8	3.3		3.4					
19					9.0		10.5	11.0								6.4	2.5		3.7						
20					4.5		5.0	8.0								7.5	3.8		3.6						
21					21.1		19.0	11.0								13.6	11.1		11.3						
22					6.6		10.5	24.0								2.6	5.3		3.2						
23					10.5		17.5	10.0								3.5	2.9		1.2						
0					16.4		15.0	8.0								5.9	1.9		1.1						
1					8.4		9.0	4.0								3.0	0.5		0.6						
2					2.6		2.0	4.0								3.0	1.8		0.8						
3					10.1		3.5	5.0								2.4	2.5		1.2						
4					1.8		0.5	7.0								1.2	1.2		2.0						
5					8.0		9.0	5.0								2.2	1.8		2.0						
6					15.8		16.0	4.0								2.0	4.2		1.7						
7					7.7		19.5	16.0								29.2	27.6		12.1						
8					0.7			10.0								12.2	9.3		6.6						
9								2.0								1.0	0.9		16.5						
日合計					249.7		250.0	240.0								162.0	137.1		116.4				35.5		

様式 1 - 9

中部地方整備局 豊川水系 対象洪水観測所時間雨量表

日	時	宇連 観測所	SS46.6.27	八橋 観測所	出来山A 観測所	出来山B 観測所	田口B 観測所	田峰 観測所	豊那 観測所	下田 観測所	海老 観測所	布里 観測所	宇連夕 観測所	川合 観測所	作手 観測所	高里 観測所	高松 観測所	山吉田 観測所	新城B 観測所	新城C 観測所	嵩山 観測所	豊川A 観測所	豊川B 観測所	豊橋C 観測所	豊橋D 観測所	豊橋E 観測所
28日	9-10						3.1		0.5	1.0								0.1	0.6		0.5					
	11									1.0								0.9	5.6		0.5				6.5	
	12								0.5	1.0								3.1	2.8		5.1				0.5	
	13																	5.1			2.0					
	14																	1.0	0.4		0.1					
	15									1.0								6.9			0.1					
	16						0.3														2.2					
	17					2.0			2.0	1.0									1.1		1.7					
	18					2.5			3.0	4.0									1.5		0.3					0.5
19					14.5			7.5	7.0									4.4		1.1					11.5	
20					11.3			6.0	7.0									18.1		16.4					6.0	
21					4.0			4.0	20.0									10.2		5.6					4.0	
22					5.6			6.0	8.0									3.8		2.6					1.5	
23					2.6			2.0	3.0									1.3		1.6					2.5	
0					11.0			8.0	17.0									5.0		4.9					1.0	
1					2.5			2.0	2.0									0.8							0.5	
2					1.5			0.5	11.0									4.2							2.0	
3					5.3			4.0	13.0									3.0							2.0	
4					2.0			1.0	5.0									0.5							1.0	
5					1.9			2.5	5.0									0.7							2.0	
6					5.5			2.0	2.0									0.1							2.0	
7					3.1			1.0	3.0									3.2							2.0	
8					5.3			2.0	11.0									5.1							2.5	
9					4.9			4.5	3.0									17.1							2.5	
日合計					88.9			59.0	125.0									72.4		53.2					40.0	
29日	9-10						8.1			9.0								15.8	4.6		2.6				2.5	
	11						4.5			7.0								2.6	2.1		3.6				2.5	
	12						3.0			4.0								0.5	1.0		0.8				1.0	
	13						1.7			4.0								1.0	1.9		1.8				3.0	
	14						1.2			2.0								13.5	1.6		0.3				0.5	
	15						3.0			3.0									1.8		0.4					0.5
	16						1.5			2.0											0.2					
	17						2.4			2.0									0.2		0.2					
	18						4.3			3.0									0.5		0.1					
19						7.5			3.0									1.1		0.2						
20					23.4				23.0										0.2		0.2					
21					0.8				13.0										0.2		0.2					
22									4.0										0.9		0.2					
23									1.0										0.1		0.2					
0									2.0										0.1		0.1					
1									2.0										0.1		0.1					
2									2.0										0.1		0.1					
3									2.0										0.1		0.1					
4									2.0										0.1		0.1					
4									2.0										0.1		0.1					
5									2.0										0.1		0.1					
6									3.0										0.1		0.1					
7									2.0										0.1		0.1					
8									0.5										0.2		0.1					
9							66.5		93.0									33.4	16.8		10.7				9.5	
日合計																										

中部地方整備局 豊川水系 対象洪水観測所時間雨量表

様式1-9  
洪水 SS6.6.27

日	時	宇連 観測所	八橋 観測所	出来山A 観測所	出来山B 観測所	田口B 観測所	田峰 観測所	豊邦 観測所	下田 観測所	海老 観測所	布里 観測所	宇連夕 △観測所	川合 観測所	作手 観測所	高里 観測所	高松 観測所	山吉田 観測所	新坂B 観測所	新坂C 観測所	嵩山 観測所	豊川A 観測所	豊川B 観測所	豊橋C 観測所	豊橋D 観測所	豊橋E 観測所		
30日	9-10																4.0										
	11																										
	12																										
	13																										
	14																										
	15																										
	16																										
	17																										
	18																										
19																											
20						1.4																					
21						0.6																					
22						0.2																					
23						0.1																					
0						0.5																					
1						0.3																					
2						0.1																					
3						0.2																					
4																											
5																											
6																											
7																											
8																											
9																											
日合計						3.4													0.3								
9-10																											
11																											
12																											
13																											
14																											
15																											
16																											
17																											
18																											
19																											
20																											
21																											
22																											
23																											
0																											
1																											
2																											
3																											
4																											
5																											
6																											
7																											
8																											
9																											
日合計						571.1		545.5	600.0								391.7	395.9	396.5					214.5			

\*総雨量は一連降雨の最終日のみ合計

中部地方整備局 豊川水系 対象洪水観測所時間雨量表

洪水	S37.7.28	宇連 観測所	八橋 観測所	出来山A 観測所	出来山B 観測所	田口B 観測所	田峰 観測所	豊那 観測所	下田 観測所	海老 観測所	布里 観測所	宇連夕 大観測所	川合 観測所	作手 観測所	高里 観測所	高松 観測所	山吉田 観測所	新城B 観測所	新城C 観測所	嵩山 観測所	豊川A 観測所	豊川B 観測所	豊橋B 観測所	豊橋C 観測所	豊橋D 観測所	豊橋E 観測所
日	9-10																									
時	11																									
時	12																									
時	13																									
時	14																									
時	15																									
時	16																									
時	17																									
時	18																									
時	19																									
時	20																									
時	21																									
時	22																									
時	23																									
日	0																									
日	1																									
日	2																									
日	3																									
日	4																									
日	5																									
日	6																									
日	7																									
日	8																									
日	9																									
日合計																										
日	9-10																									
時	11																									
時	12																									
時	13																									
時	14																									
時	15																									
時	16																									
時	17																									
時	18																									
時	19																									
時	20																									
時	21																									
時	22																									
時	23																									
日	0																									
日	1																									
日	2																									
日	3																									
日	4																									
日	5																									
日	6																									
日	7																									
日	8																									
日	9																									
日合計																										
日	9-10																									
時	11																									
時	12																									
時	13																									
時	14																									
時	15																									
時	16																									
時	17																									
時	18																									
時	19																									
時	20																									
時	21																									
時	22																									
時	23																									
日	0																									
日	1																									
日	2																									
日	3																									
日	4																									
日	5																									
日	6																									
日	7																									
日	8																									
日	9																									
日合計																										

中部地方整備局 豊川水系 対象洪水観測所時間雨量表

様式1-9  
洪水

日	宇連 観測所	八橋 観測所	出来山A 観測所	出来山B 観測所	田口B 観測所	田峰 観測所	豊那 観測所	下田 観測所	海老 観測所	布里 観測所	宇連夕 △観測所	川合 観測所	作手 観測所	高里 観測所	高松 観測所	山吉田 観測所	新坂B 観測所	新坂C 観測所	嵩山 観測所	豊川A 観測所	豊川B 観測所	豊橋C 観測所	豊橋D 観測所	豊橋E 観測所
9-10					3.4		4.0	3.0	2.6	2.3	10.0	5.4		1.0		2.5	2.4		1.9					
11					4.4		4.0	6.0	4.7	3.5	4.3	5.2		2.5		3.7	4.0		5.0					
12					1.4		1.5	2.0	1.0	1.9	1.7	2.8		0.5		2.8	1.6		3.2		1.0			
13										0.1	0.4	0.6				0.3	1.0		1.6		1.0			
14										0.2				1.0		0.2	0.8		0.3					
15																			0.4					
16									0.1	0.1		0.1				0.4		0.1						
17									0.3	0.3	0.2													
18																								
19																								
20																								
21																								
22																								
23																								
0																								
1																								
2																								
3																								
4																								
5																								
6																								
7																								
8											0.2					0.2								
9																								
日合計					9.2		9.5	11.0	8.7	8.4	16.8	14.1		5.0		10.1	10.4	12.5			2.0			0.5
9-10																								
11																								
12																								
13																								
14																								
15																								
16																								
17																								
18																								
19																								
20																								
21																								
22																								
23																								
0																								
1																								
2																								
3																								
4																								
5																								
6																								
7																								
8																								
9																								
日合計																								
*総雨量					266.3		272.5	189.0	242.6	299.5	264.7	261.7		272.5		254.9	276.8	320.9			227.0			191.0

\*総雨量は一連降雨の最終日のみ合計

中部地方整備局 豊川水系 対象洪水観測所時間雨量表

日	時	S40.9.17 宇連 観測所	八橋 観測所	出来山A 観測所	出来山B 観測所	田口B 観測所	田峰 観測所	豊那 観測所	下田 観測所	海老 観測所	布里 観測所	宇連夕 観測所	川合 観測所	作手 観測所	高里 観測所	高松 観測所	山吉田 観測所	新城B 観測所	新城C 観測所	嵩山 観測所	豊川A 観測所	豊川B 観測所	豊橋C 観測所	豊橋D 観測所	豊橋E 観測所	
16日	9-10																									
	11					0.5	0.5	0.5		1.0					0.5											
	12	1.0	1.0	0.5	0.5	0.5	0.5	0.5	3.0	1.5			1.0		1.0		0.5	0.5								
	13	2.0	2.0	1.0	1.0	2.5	1.5	2.5	1.0	2.0			1.0		1.0		3.5	4.5								
	14	2.0	1.0	1.0	1.0	1.0	2.0	1.5	2.0	3.5			2.0		1.5		2.5	1.5								
	15	2.0	1.0	1.0	1.0	1.5	2.0	1.5	1.0	2.0			1.5		1.5		2.0	2.0								
	16	0	1.0	1.0	1.0	1.5	1.0	1.0	1.5	1.0			1.5		0.5		9.0	2.0								
	17	2.0	3.0	3.0	7.5	11.0	7.5	11.0	9.5	27.0	12.0			32.5	10.0	10.0	40.5	19.5								
	18	8.0	5.0	5.5	5.5	4.0	5.5	4.0	1.5	19.0	10.5			21.5	0.5	0.5	9.5	25.0								
	19	1.0	6.0	6.5	6.5	17.0	6.5	17.0	1.0	5.0	21.0			6.5	5.0	5.0	3.0	2.0								
17日	0	16.0	28.0	16.5	16.5	29.5	16.5	9.5	2.0	8.0			3.5	3.0	3.0	3.5	0.5									
	1	7.0	19.0	6.5	6.5	6.5	6.5	2.5	2.0	2.5			3.0	2.5	2.5	1.5	4.0									
	2	11.0	14.0	18.0	14.5	18.0	14.5	8.5	20.0	14.5			12.5	10.5	10.5	11.0	13.0									
	3	18.0	11.0	7.5	11.5	16.5	11.5	16.5	5.0	13.0			7.0	7.0	10.0	10.0	10.0									
	4	14.0	19.0	17.0	14.5	12.0	14.5	12.0	5.0	7.0			1.5	4.0	4.0	4.0	1.0									
	5	88.0	110.0	105.0	95.5	67.0	95.5	67.0	92.0	96.5			93.5	50.0	50.0	90.5	82.5									
	6	14.0	19.0	17.0	14.5	12.0	14.5	12.0	6.0	7.0			2.0	4.0	4.0	1.0	7.5									
	7	4.0	20.0	11.0	3.5	9.0	3.5	9.0	1.0	4.0				2.0	2.0		1.5									
	8	1.0	9.0	5.0	2.5	2.0	2.5	2.0	2.0	2.0			4.5													
	9	22.0	2.0	2.5	5.0	3.5	1.0	3.5	1.0	5.5			4.5					0.5								
日合計	9-10																									
	11																									
	12																									
	13																									
	14																									
	15																									
	16																									
	17																									
	18																									
	19																									
日合計	9-10																									
	11																									
	12																									
	13																									
	14																									
	15																									
	16																									
	17																									
	18																									
	19																									
日合計	276.0	257.0	207.5	173.5	182.5	175.0	177.0	185.0	165.5	163.5	148.0	106.0														
*総雨量	364.0	367.0	312.5	269.0	249.5	267.0	273.5	278.5	215.5	254.0	230.5	194.0														

\*総雨量は一連降雨の最終日のみ合計

様式1-9

洪水 S43.8.29

中部地方整備局 豊川水系 対象洪水観測所時間雨量表

日	時	宇連 観測所	八橋 観測所	出来山A 観測所	出来山B 観測所	田口B 観測所	田峰 観測所	豊那 観測所	下田 観測所	海老 観測所	布里 観測所	宇連夕 △ 観測所	川合 観測所	作手 観測所	高里 観測所	高松 観測所	山吉田 観測所	新城B 観測所	新城C 観測所	嵩山 観測所	豊川A 観測所	豊川B 観測所	豊橋C 観測所	豊橋D 観測所	豊橋E 観測所	
25日	9-10																									
	11																									
	12																									
	13																									
	14																									
	15																									
	16																									
	17																									
	18																									
19																										
20																										
21																										
22																										
23																										
0		3.0																								
1		27.0																								
2		14.0																								
3		2.0																								
4		1.0																								
5		2.0																								
6																										
7																										
8																										
9																										
日合計		64.0	38.0	56.0	59.0	35.0	38.0	45.5	42.0	43.0	41.0	47.5	52.5	53.0												
26日	9-10																									
	11																									
	12																									
	13																									
	14																									
	15																									
	16																									
	17																									
	18																									
19																										
20																										
21																										
22																										
23																										
0																										
1																										
2																										
3																										
4																										
5																										
6																										
7																										
8																										
9																										
日合計		105.0	35.5	34.5	58.0	39.5	56.5	38.0	53.0	48.5	63.0	59.5	62.0	56.5												



中部地方整備局 豊川水系 対象洪水観測所時間雨量表

日	時	宇連 観測所	八橋 観測所	出来山A 観測所	出来山B 観測所	田口B 観測所	田峰 観測所	豊那 観測所	下田 観測所	海老 観測所	布里 観測所	宇連夕 △観測	川合 観測所	作手 観測所	高里 観測所	高松 観測所	山吉田 観測所	新城B 観測所	新城C 観測所	嵩山 観測所	豊川A 観測所	豊川B 観測所	豊橋B 観測所	豊橋C 観測所	豊橋D 観測所	豊橋E 観測所
27日	9-10						3.5	3.5	2.0	0.5	0.5	0.5	0.5	1.0	1.0	1.0	0.5									
	11		2.0				1.0	1.0	1.0	1.5	1.0	0.5	5.0	3.5	3.5	2.0	1.5	2.5	0.5	0.5						
	12		4.0				0.5	0.5	6.0	2.0	3.0	1.5	2.5	1.0	1.0	2.0	2.0	2.5	4.0							
	13						4.5	5.0		2.0	0.5	7.0	4.0	6.0	6.0	6.0	1.5	2.0	2.5	2.5						
	14						1.0	6.0		15.0	5.5	1.5	4.0	4.0	2.0	7.0	2.5	3.0	3.0	4.5						
	15						0.5	1.5		3.0	1.0	4.0	5.0	6.0	6.0	4.0	1.5	2.5	2.5	1.0						
	16						6.5	1.5		3.0	7.0	1.0	4.0	2.5	2.5	3.0	4.0	5.0	3.5	3.5						
	17						0.5	0.5		1.0	0.5	1.0	1.0	1.0	1.0	2.0	0.5	1.0	1.0	0.5						
	18						0.5	0.5		0.5	0.5	1.0	0.5	1.0	1.0	1.0	0.5	0.5	0.5	0.5						
28日	9-10						67.5	67.5	89.0	77.0	64.5	83.0	80.5	62.0	69.0	74.5	66.5									
	11		1.0				2.0	4.5	2.0	1.5	3.0	3.0	3.5	1.5	5.0	5.0	0.5	0.5								
	12		28.0				18.0	6.5	1.0	4.0	5.0	2.0	1.5	10.0	10.0	0.5	0.5	0.5	0.5							
	13						2.0	5.0	5.0	6.0	3.5	3.5	4.5	4.5	3.0	2.0	2.0	2.0	0.5							
	14						2.0	3.5	2.0	1.0	0.5	1.0	2.0	3.5	1.0	0.5	0.5	0.5	0.5							
	15						3.0	0.5			3.5	2.0	2.0	0.5	1.0	1.0	4.0	4.0	4.0							
	16						1.5	2.0		2.0	3.5	3.5	3.5	2.0	6.0	6.0	4.0	4.0	4.0							
	17						6.5	2.0		1.5	1.0	0.5		3.5	4.0	18.5	18.5	18.5	12.5							
	18						6.0	3.0		0.5	0.5	5.5	3.5	4.0	2.0	12.5	12.5	12.5	1.5							
日合計	9		6.0				55.0	67.5	89.0	77.0	64.5	83.0	80.5	62.0	69.0	74.5	66.5			3.0						
	10						2.0	4.5	2.0	1.5	3.0	3.0	3.5	1.5	5.0	5.0	0.5	0.5								
	11						18.0	6.5	1.0	4.0	5.0	2.0	1.5	10.0	10.0	0.5	0.5	0.5								
	12						2.0	5.0	5.0	6.0	3.5	3.5	4.5	4.5	3.0	2.0	2.0	2.0	0.5							
	13						2.0	3.5	2.0	1.0	0.5	1.0	2.0	3.5	1.0	0.5	0.5	0.5	0.5							
	14						3.0	0.5			3.5	2.0	2.0	0.5	1.0	1.0	4.0	4.0	4.0							
	15						1.5	3.0		2.0	3.5	3.5	3.5	2.0	6.0	6.0	4.0	4.0	4.0							
	16						6.5	2.0		1.5	1.0	0.5		3.5	4.0	18.5	18.5	18.5	12.5							
	17						2.0	3.0		0.5	0.5	5.5	3.5	4.0	2.0	1.5	1.5	1.5	1.5							
日合計	21						44.0	43.0	58.0	31.0	24.0	19.0	36.0	33.5	33.0	39.0	4.0			0.5						
	22						1.0	1.0	1.0	1.0	0.5	1.0	0.5	1.0	1.0	0.5	0.5	0.5	0.5							
	23						6.5	4.0	9.0	4.5	0.5	17.0	14.0	13.5	15.0	22.5	15.0	2.0	2.5							
	0						3.5	3.0	11.0	6.5	12.5	12.0	12.0	2.0	3.0	5.5	8.0	5.0	5.0							
	1						4.5	4.0	4.0	4.0	3.0	3.5	4.0	5.5	3.0	4.0	5.0	5.0	4.0							
	2						3.0	4.0	3.0	3.0	3.0	7.5	4.0	4.5	5.0	1.5	5.0	5.0	1.5							
	3						3.5	4.0	7.0	7.0	4.5	3.0	8.0	4.0	7.0	10.5	1.5	1.5								
	4						6.5	4.0	9.0	9.0	8.5	4.5	10.5	4.5	6.0	11.5	7.5	7.5								
	5						0.5	0.5	2.0	2.0	1.5	5.5	1.0	4.5	6.0	11.5	7.5	7.5								

様式1-9

洪水 S43.8.29

中部地方整備局 豊川水系 対象洪水観測所時間雨量表

日	時	宇連 観測所	八橋 観測所	出来山A 観測所	出来山B 観測所	田口B 観測所	田峰 観測所	豊那 観測所	下田 観測所	海老 観測所	布里 観測所	宇連夕 △観測	川合 観測所	作手 観測所	高里 観測所	高松 観測所	山吉田 観測所	新城B 観測所	新城C 観測所	嵩山 観測所	豊川A 観測所	豊川B 観測所	豊橋C 観測所	豊橋D 観測所	豊橋E 観測所
29日	9-10	3.0	3.0				2.5	0.5	1.0	2.5	5.0	1.0	1.0												
	11						10.0	0.5	1.0	1.0	4.5														
	12						10.0	1.0	1.0	1.0	9.0	0.5													
	13						14.0	1.5	1.0	1.0	6.0	4.0	1.5												
	14						15.0	3.5	1.0	2.0	3.5	1.0		1.5											
	15						6.5	10.5	5.0	20.0	11.0	10.0	10.0	8.5	8.5	9.0	9.0	12.0	1.0	8.5					
	16						10.5	12.5	10.0	13.0	11.5	8.0	13.0	10.5	10.5	2.0	7.0	7.0	2.5	6.0					
	17						4.0	9.5	14.0	8.5	7.5	8.5	10.0	6.0	6.0	7.0	3.5	2.5	2.5	2.5					
	18						37.0	39.0	14.0	28.0	45.0	13.5	19.0	50.0	50.0	61.0	17.5	37.0	19.5	19.5					
19						48.0	42.5	45.0	54.0	51.0	35.0	37.0	56.0	61.0	61.0	32.5	23.0	31.5	31.5						
20						60.0	52.5	4.0	40.0	46.0	27.0	31.0	43.0	42.0	16.0	29.0	29.0	15.0	15.0						
21						77.0	14.0	28.0	13.5	13.5	5.5	32.5	4.5	9.0	53.0	34.5	34.5	48.0	48.0						
22						1.0	1.0	3.0	3.0	1.0	2.5	2.0	1.5	2.5	4.0	5.5	2.5	0.5	0.5						
23						1.0	1.0	5.0	5.0	1.0	1.0	2.0	3.0	2.5	4.0	5.5	2.5	0.5	0.5						
0																									
1																									
2																									
3																									
4																									
5																									
6																									
7																									
8																									
9																									
日合計		225.0	218.5	188.5	132.0	185.5	209.0	145.0	159.5	182.5	186.0	144.0	148.5	131.5											
9-10																									
11																									
12																									
13																									
14																									
15																									
16																									
17																									
18																									
19																									
20																									
21																									
22																									
23																									
0																									
1																									
2																									
3																									
4																									
5																									
6																									
7																									
8																									
9																									
日合計			391.0	389.5	396.0	368.0	392.0	330.5	371.0	369.5	392.0	364.5	333.5	312.5											
*総雨量			570.0																						

\*総雨量は一連降雨の最終日のみ合計

中部地方整備局 豊川水系 対象洪水観測所時間雨量表

洪水	S44.6.26	宇連 観測所	八橋 観測所	出来山A 観測所	出来山B 観測所	田口B 観測所	田峰 観測所	豊那 観測所	下田 観測所	海老 観測所	布里 観測所	宇連夕 △観測	川合 観測所	作手 観測所	高里 観測所	高松 観測所	山吉田 観測所	新城B 観測所	新城C 観測所	嵩山 観測所	豊川A 観測所	豊川B 観測所	豊橋C 観測所	豊橋D 観測所	豊橋E 観測所
9-10																									
11						1.5	1.0	1.0			1.5	2.5	3.0		0.5		3.5	4.5		0.5				1.0	
12						2.0	4.0	4.0			5.5	5.0			7.0		10.0	6.5		11.5				4.5	
13						6.0	8.5	8.5			10.5	5.5			7.0		12.0	11.0		15.0				8.5	
14						6.5	11.0	14.0			15.0	12.5	3.0		11.0		22.0	14.5		26.0				16.0	
15						11.0	12.5	13.5			19.0	8.5	10.0		14.0		11.0	5.0		11.5				3.5	
16						13.5	15.0	14.5			17.0	8.0	9.5		18.5		8.5	7.0		12.0				5.0	
17						12.0	16.0	16.0			23.0	10.5	12.5		22.5		15.5	13.5		19.5				9.5	
18						15.0	21.0	21.0			35.5	20.0	18.5		26.5		24.0	13.5		24.0				10.5	
19						20.0	27.5	21.0			35.0	17.5	15.5		24.5		16.0	9.5		13.5				8.0	
20						13.5	20.5	11.0			22.0	15.0	15.0		19.5		15.5	7.5		8.5				7.0	
21						15.5	16.5	20.0			24.5	15.0	11.5		24.0		12.0	7.0		9.0				6.0	
22						23.5	18.0	30.0			27.5	23.0	15.5		27.0		11.5	5.5		6.0				4.5	
23						22.5	30.5	15.5			28.5	14.0	19.0		15.5		14.5	4.0		2.0				2.0	
0						11.0	23.5	6.5			17.5	14.0	10.5		9.5		10.0	4.0		6.0				5.0	
1						15.0	16.0	12.5			14.5	8.0	13.5		12.0		7.0	4.0		5.5				2.5	
2						19.0	14.5	24.0			20.5	18.0	18.0		21.5		11.0	5.0		3.5				2.0	
3						1.0	17.5	1.5			3.0	4.0	5.5				6.0								
4						0.5	0.5																		
5						0.5																			
6						214.0	260.5	234.5			320.0	196.0	195.5		279.0		210.0	122.0		169.5				102.5	
7						0.5																			
8						1.0																			
9						236.0	260.5	234.5			320.0	196.0	195.5		279.0		210.0	122.0		169.5				102.5	
9-10						1.0																			
11						6.5	4.0	4.0			0.5	1.0	0.5		0.5		0.5	1.0							
12																									
13																									
14																									
15								1.0																	
16																									
17																									
18																									
19																									
20																									
21																									
22																									
23																									
0																									
1																									
2																									
3																									
4																									
5																									
6																									
7																									
8																									
9																									
日合計						13.0	6.0	11.0			1.0	7.5	6.5		5.5		5.0	6.0		4.0				4.0	
*総雨量						227.0	266.5	245.5			321.0	203.5	202.0		284.5		215.0	128.0		173.5				106.5	

\*総雨量は一連降雨の最終日のみ合計





中部地方整備局 豊川水系 対象洪水観測所時間雨量表

日	時	宇連 観測所	八橋 観測所	出来山A 観測所	出来山B 観測所	田口B 観測所	田峰 観測所	豊那 観測所	下田 観測所	海老 観測所	布里 観測所	宇連夕 観測所	川合 観測所	作手 観測所	高里 観測所	高松 観測所	山吉田 観測所	新城B 観測所	新城C 観測所	嵩山 観測所	豊川A 観測所	豊川B 観測所	豊橋C 観測所	豊橋D 観測所	豊橋E 観測所
29日	9-10																								
	11			1.0			1.0								2.5										
	12						7.5								1.5			1.5							
	13					10.0	2.5				3.0	7.5	16.0		3.0		4.5	4.0			2.0			4.0	
	14						9.0				3.5	2.5	4.5		6.5		3.5	0.5						0.5	
	15			4.0			6.5				3.5	28.5	47.5		6.0		6.5	11.0			0.5			5.5	
	16			5.0			9.0				7.0	9.5	14.0		18.0		0.5	1.5			22.0			21.0	
	17			26.0			9.0				11.5		0.5		23.0		2.0				95.5			7.5	
	18			1.0			2.0				3.0				6.5			1.0			2.5				
30日	9-10																								
	11			1.0			33.0					48.0	82.5		67.0		20.0			122.5					
	12						17.5				25.5	0.5	0.5		11.5		11.0			5.0				4.5	
	13						12.5				7.0	0.5	0.5		5.5		1.0			2.5				0.5	
	14						2.5				2.0	2.0	2.0		1.5		1.0			0.5				2.0	
	15						0.5				16.0	0.5	0.5		15.5		3.5			1.5				21.0	
	16						5.5				40.5	28.0	31.5		12.5		28.5			7.5				3.5	
	17						3.5				3.0	3.5	4.5		1.5		5.0			3.0				1.5	
	18						1.5				2.0	1.5	1.5		0.5		1.0			2.5				4.0	
19						3.0				5.0	2.5	3.0		11.0		5.5			1.5				5.0		
20						6.5				14.0	7.0	11.0		9.5		14.5			1.5				6.5		
21						8.0				4.0	15.0	20.0		4.5		12.5			2.5				4.5		
22						5.5				4.0	9.0	9.5		1.5		5.5			4.0				6.5		
23						3.0				5.5	2.0	2.5		2.5		4.5			6.5				6.5		
0						3.0				3.0	4.5	2.0		18.5		7.0			27.5				21.0		
1						10.0				17.0	20.5	9.0		14.0		22.0			40.0				31.5		
2						20.5				19.0	25.0	22.5		23.0		22.0			60.0				41.5		
3						18.0				13.0	19.5	26.0		31.5		29.0			53.0				27.5		
4						20.0				17.0	23.5	14.5		43.5		33.0			29.0				17.0		
5						29.0				28.5	28.5	24.5		15.5		49.0			6.5				3.5		
6						8.0				9.0	12.0	10.0		5.0		5.0			5.0				2.0		
7						10.0				14.0	17.0	13.0		11.0		14.0			9.5				5.5		
8						13.0				17.5	18.0	15.0		9.0		12.0			10.0				2.0		
9						8.0				9.5	6.0	4.5		6.0		3.5			3.0				2.0		
日合計						230.5	236.5	331.5	232.5	328.5	220.5	264.5		281.5		296.5	375.5		317.0	250.0				221.0	

中部地方整備局 豊川水系 対象洪水観測所時間雨量表

様式1-9  
洪水 S46.8.31

日	時	宇連 観測所	八橋 観測所	出来山A 観測所	出来山B 観測所	田口B 観測所	田峰 観測所	豊那 観測所	下田 観測所	海老 観測所	布里 観測所	宇連夕 △観測所	川合 観測所	作手 観測所	高里 観測所	高松 観測所	山吉田 観測所	新城B 観測所	新城C 観測所	嵩山 観測所	豊川A 観測所	豊川B 観測所	豊橋C 観測所	豊橋D 観測所	豊橋E 観測所	
31日	9-10	6.0	8.0	3.0	4.0	4.0	6.5	2.0	6.0	6.0		6.0	5.0	7.5	7.5	14.0	13.0	13.0	12.0	2.5				2.5		
	11	8.0	4.0	4.0	6.0	6.0	10.0	7.0	8.5	8.5		13.5	14.0	6.5	6.5	10.0	7.5	7.5	8.0	11.0				10.5		
	12	6.0	3.0	3.0	4.5	4.5	9.5	5.5	7.5	7.5	15.0	7.5	7.5	5.5	5.5	9.5	13.0	13.0	8.5	8.0				7.0		
	13	3.0	6.0	6.0	3.0	3.0	3.5	5.5	5.5	5.5	7.5	6.0	5.0	2.5	2.5	8.5	10.0	10.0	4.0	8.0				3.0		
	14	1.0	5.0	5.0	1.5	1.5	2.5	4.0	4.0	1.5	6.0	2.5	2.0	4.5	4.5	2.5	3.0	3.0	2.0	2.0	5.5				2.5	
	15	3.0	1.0	1.0	1.5	1.5	0.5	2.0	2.0	0.5	4.5	0.5	0.5	0.5	0.5	0.5	0.5	1.0	1.0	1.0	3.0				0.5	
	16	1.0	1.0	1.0	0.5	0.5	0.5	0.5	0.5	0.5	1.5	0.5									1.0					
	17																									
	18																									
19			1.0																							
20																										
21											0.5															
22																										
23																										
0						1.0	1.0				0.5	1.5	0.5						0.5							
1											0.5															
2											0.5															
3											0.5	0.5	0.5													
4																										
5																										
6																										
7																										
8																										
9																										
日合計		29.0	24.0	24.0	22.0	34.0	26.5	30.5	35.5	41.0	37.0	26.5	45.5	47.5	38.0	39.0	26.0									
9-10																										
11																										
12																										
13																										
14																										
15																										
16																										
17																										
18																										
19																										
20																										
21																										
22																										
23																										
0																										
1																										
2																										
3																										
4																										
5																										
6																										
7																										
8																										
9																										
日合計		299.0	310.0	285.5	308.0	402.0	299.5	375.0	362.0	446.5	355.0	411.5	285.5													
*総雨量																										
*総雨量は一連降雨の最終日のみ合計																										

中部地方整備局 豊川水系 対象洪水観測所時間雨量表

様式1-9  
洪水

日	時	S49.7.7 宇連 観測所	八橋 観測所	出来山A 観測所	出来山B 観測所	田口B 観測所	田峰 観測所	豊那 観測所	下田 観測所	海老 観測所	布里 観測所	宇連夕 観測所	川合 観測所	作手 観測所	高里 観測所	高松 観測所	山吉田 観測所	新城B 観測所	新城C 観測所	嵩山 観測所	豊川A 観測所	豊川B 観測所	豊橋C 観測所	豊橋D 観測所	豊橋E 観測所	
6日	9-10	1.0																								
	11	1.0																								
	12	1.0																								
	13	1.0																								
	14	1.0	1.0																							
	15	1.0																								
	16	1.0																								
	17	1.0																								
	18	1.0																								
19	1.0																									
20	1.0																									
21	1.0																									
22	1.0																									
23	1.0																									
0	1.0																									
1	1.0																									
2	1.0																									
3	1.0																									
4	1.0																									
5	1.0																									
6	1.0																									
7	1.0																									
8	1.0																									
9	1.0																									
日合計		11.0	4.0	4.0	4.0	5.0	4.0	8.0	8.0	6.0	5.0	5.0	1.0	1.0	7.0	10.0	1.5	2.5	3.5	0.5	0.5					
7日	9-10																									
	11																									
	12																									
	13																									
	14																									
	15																									
	16																									
	17																									
	18																									
19																										
20																										
21																										
22																										
23																										
0																										
1																										
2																										
3																										
4																										
5																										
6																										
7																										
8																										
9																										
日合計		171.0	217.0	124.0	235.5			176.0		334.0	326.5	320.0	301.0		259.0	336.0	267.0	351.5		348.5	204.5				243.0	
*総雨量		182.0	221.0	128.0	240.5			184.0		340.0	331.5	321.0	302.0		266.0	346.0	268.5	354.0		352.0	205.0				243.5	

\*総雨量は一連降雨の最終日のみ合計



様式 1 - 9

中部地方整備局 豊川水系 対象洪水観測所時間雨量表

洪水	S49.8.26	宇連 観測所	八橋 観測所	出来山A 観測所	出来山B 観測所	田口B 観測所	田峰 観測所	豊那 観測所	下田 観測所	海老 観測所	布里 観測所	宇連夕 観測所	川合 観測所	作手 観測所	高里 観測所	高松 観測所	山吉田 観測所	新城B 観測所	新城C 観測所	嵩山 観測所	豊川A 観測所	豊川B 観測所	豊橋B 観測所	豊橋C 観測所	豊橋D 観測所	豊橋E 観測所
日	9-10																									
時	0																									
	1																									
	2																									
	3																									
	4																									
	5																									
	6																									
	7																									
	8																									
	9																									
日合計		3.0				4.0	5.0	3.0		5.5	4.5	6.5	8.5	7.0	7.0	10.0	3.5		11.0						3.5	
	9-10																									
	11	1.0				4.5	4.0	5.0		7.0	4.0	4.5	7.0	10.0	10.0	7.5	4.5		10.5							1.5
	12	15.0				12.0	14.5	10.5		10.0	14.5	9.5	12.0	15.0	15.0	15.5	6.0		1.0							1.0
	13	21.0				3.0	4.0	7.0		7.5	8.0	12.5	19.5	1.0	1.0	1.0			2.5							3.5
	14	2.0				4.0	3.5	12.5		9.5	8.5	9.5	1.5	12.0	12.0	7.5			7.0							4.0
	15	9.0				4.0	4.0	6.0		3.0	6.0	22.5	22.0	9.0	9.0	8.0			5.5							0.5
	16	14.0				3.0	7.5	9.0		14.5	8.0	14.0	8.5	13.0	13.0	7.0			26.5							7.0
	17	18.0				6.0	26.0	7.0		21.5	30.5	10.0	8.5	5.0	5.0	22.0			16.0							4.0
	18	20.0				2.0	15.0	11.5		23.0	16.0	16.0	17.5	13.5	16.0	8.0			9.0							8.0
	19	20.0				3.0	9.0	18.0		12.0	13.5	14.0	15.5	16.5	16.5	15.0			6.0							1.0
	20	25.0				7.0	2.5	7.5		8.0	5.0	16.5	24.5	16.0	16.0	11.0			6.5							9.0
	21	36.0				12.0	24.0	29.0		21.0	24.5	17.0	11.5	50.0	50.0	14.5			20.0							34.0
	22	24.0				14.0	38.0	30.0		31.0	33.0	12.5	14.0	13.0	13.0	9.5			3.5							3.5
	23	30.0				3.0	20.0	15.5		8.0	13.0	5.5	9.0	30.5	30.5	4.5			4.0							0.5
	0	14.0				1.0	17.5	20.5		12.0	21.0	14.0	17.0	24.5	24.5	57.5			12.0							8.5
	1	21.0				8.0	4.5	9.0		3.5	5.5	7.5	9.0	20.0	20.0	8.0			9.0							1.5
	2	13.0				3.0	26.0	20.0		12.0	14.5	10.0	11.0	28.5	28.5	8.0			3.0							3.5
	3	12.0				4.0	9.0	6.5		7.5	7.5	10.0	8.0	27.0	27.0	8.0			7.5							6.5
	4	6.0				10.0	6.5	10.0		6.0	6.0	5.0	5.0	25.0	25.0	7.0			2.5							8.0
	5	8.0				1.0	3.0	7.5		1.5	1.5	4.5	4.0	4.5	4.5	7.0			2.5							7.0
	6	11.0				4.0	4.0	7.5		3.5	5.0	1.0	2.0	39.5	39.5	4.5			15.5							0.5
	7	4.0				2.0	11.0	4.0		4.0	1.5	15.5	9.5	2.0	2.0	0.5			2.5							3.5
	8	11.0				3.0	5.5	5.0		5.0	4.0	4.5	5.0	17.5	17.5	8.0			8.0							12.0
	9	12.0				6.0	7.0	7.5		9.5	7.5	8.0	7.5	22.5	22.5	17.0			21.0							18.0
日合計		352.0				126.0	276.5	242.5		255.5	272.5	260.0	262.0	424.0	424.0	231.5			224.0							147.0



中部地方整備局 豊川水系 対象洪水観測所時間雨量表

洪水	S50.8.23	宇連 観測所	八橋 観測所	出来山A 観測所	出来山B 観測所	田口B 観測所	田峰 観測所	豊那 観測所	下田 観測所	海老 観測所	布里 観測所	宇連夕 観測所	川合 観測所	作手 観測所	高里 観測所	高松 観測所	山吉田 観測所	新城市 観測所	嵩山 観測所	豊川A 観測所	豊川B 観測所	豊橋B 観測所	豊橋C 観測所	豊橋D 観測所	豊橋E 観測所
9-10																									
11			1.0									1.5	0.5	0.5	0.5		3.0	0.5					1.0		
12												2.0	0.5										1.0		
13												0.5	0.5										1.0		
14												0.5	2.5										1.0		
15												1.0													
16												1.0													
17																									
18				1.0											1.5										
19			1.0										1.0												
20							1.0						1.0												
21												0.5													
22												0.5													
23							0.5					0.5					0.5								
0												0.5	1.0				0.5								
1												0.5	0.5				2.5								
2												0.5	0.5				2.0								
3												5.5	10.0				3.0								
4												0.5					0.5								
5												0.5					0.5								
6												0.5					0.5								
7																	0.5								
8																									
9																									
日合計		5.0	3.0	2.0	1.5	2.5	3.0	2.0	13.5	16.0	9.0	11.5	15.5	4.0	2.5	4.0	60.5	4.0	2.5	4.0	4.0	4.0	4.0	5.0	
9-10																									
11																									
12		7.0																							
13																									
14																									
15																									
16																									
17																									
18																									
19																									
20		10.0																							
21																									
22																									
23																									
0																									
1																									
2																									
3																									
4																									
5																									
6																									
7																									
8																									
9																									
日合計		116.0	36.0	28.0	64.0	88.0	80.5	67.5	76.0	90.0	120.5	62.0	80.0	54.0	60.5	13.0	60.5	13.0	60.5	13.0	13.0	13.0	13.0	13.0	33.0





様式1-9

中部地方整備局 豊川水系 対象洪水観測所時間雨量表

洪水	宇連 観測所	八橋 観測所	出来山A 観測所	出来山B 観測所	田口B 観測所	田峰 観測所	豊那 観測所	下田 観測所	海老 観測所	布里 観測所	宇連夕 △観測	川合 観測所	作手 観測所	高里 観測所	高松 観測所	山吉田 観測所	新坂B 観測所	新坂C 観測所	嵩山 観測所	豊川A 観測所	豊川B 観測所	豊橋C 観測所	豊橋D 観測所	豊橋E 観測所
9-10							0.5									0.5								
11				1.0			0.5			0.5			1.0	1.0										
12				3.0			3.0			0.5			1.0	1.5								1.0		
13				2.0			4.5			2.5		0.5	1.0	1.0									1.0	
14							3.5		0.5				3.0	1.0										
15							7.5		1.0	1.5			3.0	2.5								3.0		
16				1.0			46.0		2.5	3.5			4.0	5.0					3.0			23.0		
17				1.0			9.5		6.5	13.0		1.5	51.0	53.0				25.0	40.0			23.0		
18				25.0			5.0		29.0	20.0		18.5	11.0	14.0				9.0	1.5			23.0		
19				2.0			5.5		4.0	2.0		3.0	4.0	4.0				1.5	0.5			0.5		
20							7.0		0.5	2.0		0.5	4.0	4.0				1.5	0.5			3.0		
21				2.0			4.0		1.0	1.0		1.5	5.0	5.5				5.5	2.0			1.0		
22							3.0		2.5	5.0		18.0	5.0	0.5				3.0	2.0			1.5		
23														0.5										
0				2.0						0.5		1.0	2.0	1.5										
1				2.0					1.0	4.0		0.5	2.0	0.5										
2				2.0					1.0	4.0		0.5	2.0	0.5										
3				1.0					1.5	3.5		0.5	2.0	0.5					0.5					
4				5.0			1.0		11.5	1.5		2.0	2.0	2.5				0.5	1.0			1.0		
5				1.0			1.0		7.0	9.5		0.5	1.0	0.5				2.0	0.5					
6							7.0		12.0	5.0		0.5	2.0	2.0				2.0	0.5					
7				1.0			14.0		1.5	5.5		4.0	1.0	1.5				1.0	1.0					
8				1.0			13.5		6.0	3.0		0.5	1.0	1.5				3.5	2.0					
9				1.0			0.5		0.5	1.0		2.5	2.0	1.5				1.0	1.0					
日合計				54.0			139.0		88.5	83.0		55.0	91.0	98.0		60.5	55.0	47.0	52.0			54.0		46.0
9-10				1.0			0.5		2.5	3.5		3.5	1.0	1.0		1.0								
11																								
12				1.0								0.5	1.0	1.5										
13																								
14												0.5	1.0	1.0										
15				1.0					0.5			3.0	1.0	1.0		1.0								
16												1.0	1.0	1.0										
17							2.0					0.5	6.0	6.5										
18							0.5					0.5	2.0	1.5										
19				1.0					1.0			0.5	1.0	1.0										
20				1.0								1.0	1.0	1.0										
21														0.5										
22									0.5	0.5		0.5	2.0	0.5										
23														0.5										
0																								
1																								
2																								
3																								
4																								
5																								
6																								
7				2.0																				
8				2.0																				
9																								
日合計				9.0			6.5		6.5	6.5		8.5	9.0	26.5		4.0	6.0	2.5	4.5			11.0		7.0
*総雨量				256.0			390.0		348.0	350.5		346.5		414.0		372.5	244.0	218.5	199.0			232.0		228.0

\*総雨量は一連降雨の最終日のみ合計

様式1-9

中部地方整備局 豊川水系 対象洪水観測所時間雨量表

洪水	S60.6.30	宇連 観測所	八橋 観測所	出来山A 観測所	出来山B 観測所	田口B 観測所	田峰 観測所	豊那 観測所	下田 観測所	海老 観測所	布里 観測所	宇連夕 観測所	川合 観測所	作手 観測所	高里 観測所	高松 観測所	山吉田 観測所	新城B 観測所	新城C 観測所	嵩山 観測所	豊川A 観測所	豊川B 観測所	豊橋B 観測所	豊橋C 観測所	豊橋D 観測所	豊橋E 観測所
日	9-10	1.0	1.5	1.0	1.0	1.0	1.0	1.5	1.5	1.5	1.0	2.0	1.0	1.0	1.0	1.0	1.0	1.0	1.0	0.5	1.0	1.0	1.0	1.0		
28日	11	1.0	1.5	1.0	1.0	1.0	1.0	1.5	1.5	1.5	0.5	2.0	1.0	0.5	0.5	1.0	1.0	1.0	1.0	0.5	3.5	3.5	1.0	1.0	2.5	
	12																									2.5
	13																									
	14																									
	15																									
	16																									
	17																									
	18																									
	19																									
	20																									
	21																									
	22																									
	23																									
	0																									
	1																									
	2																									
	3																									
	4																									
	5																									
	6																									
	7																									
	8																									
	9																									
日合計		1.0	1.5	1.0	1.0	1.0	1.0	1.5	1.5	1.5	2.0	2.0	2.0	1.0	0.5	3.0	1.5	2.0	3.0	4.5	4.5	3.5	5.0	5.0	5.0	
9-10		0.5		1.0	0.5	1.0	0.5	0.5	0.5	0.5	1.0	0.5	0.5	2.0	0.5	2.5	1.5	1.0	1.0	1.0	1.0	1.0	1.0	1.0	1.5	
11																										1.0
12																										4.0
13																										4.0
14																										4.0
15																										5.0
16																										6.0
17																										8.0
18																										8.0
19																										4.0
20																										5.5
21																										5.5
22																										4.0
23																										5.0
0																										0.5
1																										0.5
2																										0.5
3																										0.5
4																										0.5
5																										0.5
6																										0.5
7																										0.5
8																										0.5
9																										0.5
日合計		78.5	66.5	58.0	56.5	55.0	65.5	65.5	52.0	63.0	63.5	74.0	49.0	73.0	63.5	74.0	49.0	58.0	39.0	56.5	56.5	38.0	38.0	38.0	44.0	





中部地方整備局 豊川水系 対象洪水観測所時間雨量表

日	時	HI_9.1		八橋	出来山A	出来山B	田口B	田峰	豊那	下田	海老	布里	宇連夕	川合	作手	高里	高松	山吉田	新城市B	新城市C	嵩山	豊川A	豊川B	豊橋C	豊橋D	豊橋E
		観測所	観測所																							
9-10	9																									
	10																									
	11																									
	12																									
	13																									
	14																									
	15																									
	16																									
	17																									
	18																									
	19																									
	20																									
	21																									
18日	22																									
	23																									
0	1																									
	2																									
	3																									
	4																									
	5																									
	6																									
	7																									
	8																									
	9																									
	日合計																									
9-10	9																									
	10																									
	11																									
	12																									
	13																									
	14																									
	15																									
	16																									
	17																									
	18																									
	19																									
	日合計																									
19日	9																									
	10																									
	11																									
	12																									
	13																									
	14																									
	15																									
	16																									
	17																									
	18																									
	19																									
	日合計																									
日合計																										
*総雨量																										

\*総雨量は一連降雨の最終日のみ合計

中部地方整備局 豊川水系 対象洪水観測所時間雨量表

様式1-9  
洪水 H2.9.20

日	時	宇連 観測所	八橋 観測所	出来山A 観測所	出来山B 観測所	田口B 観測所	田峰 観測所	豊那 観測所	下田 観測所	海老 観測所	布里 観測所	宇連夕 観測所	川合 観測所	作手 観測所	高里 観測所	高松 観測所	山吉田 観測所	新城B 観測所	新城C 観測所	嵩山 観測所	豊川A 観測所	豊川B 観測所	豊橋B 観測所	豊橋C 観測所	豊橋D 観測所	豊橋E 観測所		
16日	9-10	1.5	2.0	1.0	1.0	2.5	4.0	3.0	4.5	5.5	6.0	4.0	5.5	5.0	4.5	9.0	5.0	5.0	10.5	11.5	11.5		11.0	11.0	11.5	11.5		
	11	2.5	1.5	5.0	2.5	6.5	2.5	5.0	6.0	4.5	5.5	6.0	4.5	3.0	3.0	8.5	7.0	5.0	5.5	5.0	5.0	5.0	5.0	5.0	5.0	0.5		
	12	3.5	2.0	7.0	4.0	4.0	5.0	1.5	4.0	4.0	1.5	4.0	6.0	3.0	2.5	1.5	1.0	1.0	0.5	0.5				1.0	1.0	1.0		
	13	4.0	3.5	3.0	1.5	1.5	1.5	0.5	1.0	0.5	0.5																	
	14	2.5	0.5																									
	15	0.5																										
	16																											
	17																											
	18																											
	19																											
17日	0	0.5	0.5	1.0	0.5	0.5	0.5	0.5	0.5	0.5	0.5	0.5	0.5	1.0	0.5	0.5	0.5	0.5	0.5	0.5	1.0	1.0	1.0	1.0	1.0	1.0	1.0	
	1	0.5																			0.5	0.5	1.0	1.0	1.0	1.0	1.0	
	2																											
	3																											
	4																											
	5																											
	6																											
	7																											
	8																											
	9																											
合計		17.5	13.0	25.0	24.5	20.5	24.5	16.0	18.0	18.0	16.0	19.0	25.0	28.5	28.5	21.0	18.0	18.0	37.5	51.0	51.0	39.0	39.0	39.0	68.5			
17日	9-10	7.0	1.0	9.0	4.5	4.5	4.5	3.0	4.5	2.0	4.5	2.0	2.0	17.0	13.0	7.5	1.5	3.0	3.5	12.0	12.0	3.0	3.0	3.0	3.0	7.5		
	11	0.5	6.0	4.0	1.5	2.0	1.5	1.0	2.5	1.0	2.5	1.0	0.5	6.0	8.0	3.5	1.0	1.0	5.5	7.0	7.0	10.0	10.0	10.0	10.0	0.5		
	12	3.5	1.5	3.0	1.0	2.0	2.0	2.5	7.0	14.5	1.0	4.0	6.0	5.0	6.5	7.5	1.0	3.5	7.5	7.5	7.0	7.5	10.0	10.0	10.0	11.0		
	13	6.0	1.5	9.0	7.5	10.0	10.0	12.0	8.5	6.0	6.0	4.0	6.0	28.0	29.0	13.0	10.5	8.5	23.5	23.5	12.5	12.5	28.0	28.0	28.0	9.0		
	14	11.0	2.5	6.0	5.5	6.5	6.5	5.5	8.5	6.0	6.0	12.0	19.5	11.0	6.5	4.5	10.5	4.5	2.0	2.0	2.5	2.5	3.0	3.0	3.0	3.0		
	15	11.0	5.0	3.0	11.5	12.5	10.5	10.5	11.0	10.0	35.0	31.0	31.0	5.0	5.5	8.0	27.0	9.5	14.0	14.0	2.0	2.0	6.0	6.0	6.0	1.5		
	16	6.5	16.5	2.0	1.5	2.0	2.0	2.5	2.0	2.0	2.0	2.0	2.0	4.0	4.0	3.0	1.5	0.5	0.5	0.5	1.0	1.0	1.0	1.0	1.0	1.5		
	17	2.5	8.5	1.0	0.5	0.5	0.5	0.5	0.5	0.5	0.5	0.5	0.5	2.0	6.0	4.0	1.5	0.5	0.5	1.0	2.0	2.0	1.0	1.0	1.0	4.5		
	18	5.5	1.0	8.0	3.0	3.5	7.0	7.0	5.5	4.0	3.0	3.0	3.5	6.0	3.5	2.0	3.5	5.5	3.5	3.5	3.0	3.0	4.0	4.0	4.0	6.0		
	19	6.0	6.0	4.0	7.0	3.5	5.0	5.0	5.0	3.0	6.0	3.0	7.5	5.0	3.0	1.0	5.0	1.0	1.0	1.0	1.0	1.0	2.0	2.0	2.0	2.0		
合計		71.5	61.5	62.0	54.5	54.5	54.5	52.0	55.0	74.0	74.0	91.5	102.0	101.0	70.0	62.5	44.5	44.5	64.5	43.0	43.0	58.0	58.0	58.0	47.0			

中部地方整備局 豊川水系 対象洪水観測所時間雨量表

洪水		観測所																		合計						
日	時	宇連	八橋	出来山A	出来山B	田口B	田峰	豊那	下田	海老	布里	宇連夕	川合	作手	高里	高松	山吉田	新城B	新城C	嵩山	豊川A	豊川B	豊橋B	豊橋C	豊橋D	豊橋E
		観測所	観測所	観測所	観測所	観測所	観測所	観測所	観測所	観測所	観測所	観測所	観測所	観測所	観測所	観測所	観測所	観測所	観測所	観測所	観測所	観測所	観測所	観測所	観測所	観測所
18日	9-10	1.0	1.0	5.0	0.5			1.0		1.0		1.0	1.0	7.0	4.0	5.5						0.5				
	11			2.0										2.0	2.0	0.5										
	12			1.0			0.5							0.5	2.0	0.5										
	13			1.0	0.5			1.0						0.5	2.0	0.5										
	14							1.0						0.5	1.0	1.0										
	15							1.0						0.5	1.0	1.0										
	16							1.0						0.5	1.0	1.0										
	17							1.0						0.5	1.0	1.0										
	18							1.0						0.5	1.0	1.0										
19日	0	0.5			0.5	0.5	0.5			0.5	2.0		2.0	1.0	1.0		1.0			1.5						
	1	0.5	1.5		3.0	3.0	2.5			1.5	0.5		0.5	1.0	0.5		0.5				1.0					
	2				0.5	0.5				0.5	0.5		0.5	1.0	0.5		0.5									
	3	0.5				2.0	4.5			2.5	5.0		0.5	0.5	0.5	1.0	3.5		5.0							
	4	1.5		2.0	1.0	2.0	2.0	4.5		2.5	5.0		0.5	0.5	0.5	1.0	3.5		5.0							
	5					0.5	0.5			0.5	0.5		2.0	1.0	0.5	1.0	0.5	0.5		0.5						
	6	0.5		1.0	0.5	0.5	2.5	0.5		0.5	0.5		13.0	1.0	0.5	0.5	0.5			0.5				1.0		
	7	1.0	0.5		3.0	3.0	2.5	0.5		2.5	0.5		1.0	1.0	0.5	0.5	0.5			0.5						
	8	0.5			0.5	1.0	1.0			2.5	0.5		1.0	1.0	0.5	0.5	3.0									
9																										
合計		6.5	10.0	12.0	9.5	10.0	11.0	11.0	10.0	10.0	10.0	20.5	13.0	10.0	9.5	9.5	6.0	6.0	2.0	1.5	1.0					
9-10	11			1.0				0.5						3.0	3.5	2.0				0.5						
	12			1.0			1.5							1.0	1.0	5.5										
	13	2.0	2.5	3.0	2.5		5.0	0.5		2.0	0.5		0.5	1.0	1.0	2.5										
	14	3.0	1.5	18.0	2.5		5.0	39.5		4.0	26.5		6.0	64.0	55.5	43.5										
	15	35.0	59.5	25.0	66.5		35.0	12.5		44.0	10.0		41.5	6.0	6.5	10.0										
	16	16.5	7.5	2.0	10.0		9.5	1.0		9.5	0.5		1.5	1.0												
	17		0.5	1.0				0.5		0.5			0.5	1.0												
	18	2.0	6.5	1.0	5.0		1.0	0.5		0.5	0.5		3.0	1.0	0.5											
	19	0.5	0.5				0.5			0.5				1.0												
19日	20		0.5	1.0	0.5		5.0	0.5		6.5	9.0		4.0	15.0	19.0	1.0										
	21	1.5	6.0	6.0	4.5		5.0	14.5		6.5	9.0		32.5	42.0	37.0	17.5										
	22	8.0	44.0	27.0	22.0		24.5	34.0		32.5	40.0		7.0	39.0	39.0	39.0	8.0									
	23	34.0	34.0	46.0	49.0		40.5	64.5		46.5	46.0		52.0	39.0	39.0	39.0	35.5									
	0	25.5	18.5	11.0	24.0		23.5	33.0		25.0	21.5		26.5	35.0	29.5	23.5	14.5									
	1	31.5	33.0	10.0	24.0		33.5	38.5		19.0	20.0		8.0	22.0	20.0	14.0	1.5									
	2	32.5	18.0	5.0	29.5		24.0	28.0		19.0	15.5		10.0	12.0	10.0	14.5	2.5									
	3	4.5	2.0	4.0	3.0		2.0	3.5		4.0	3.0		3.0	6.0	5.0	3.0	0.5									
	4	3.5	2.5	5.0	3.5		2.5	5.0		1.5	1.0		1.5	5.0	4.5	2.5	1.0									
5	3.5	1.5				2.5	2.0		1.5	1.0		0.5	1.0	1.0	0.5	1.0										
6	0.5		1.0	0.5		0.5	2.0		1.5	0.5		0.5	1.0	1.0	0.5	1.0										
7																										
8																										
9																										
合計		204.0	238.5	168.0	249.5	210.5	271.5		219.0	195.0	132.0	192.5	253.0	233.0	218.5	155.5	159.0	148.0	103.5	85.0						
*総雨量		299.5	323.0	267.0	320.0	295.5	394.5		298.0	278.0	233.0	323.5	393.0	372.5	326.5	248.5	227.5	252.0	199.0	183.0						
*総雨量は一連降雨の最終日のみ合計																										

中部地方整備局 豊川水系 対象洪水観測所時間雨量表

日 時	宇連 観測所	八橋 観測所	出来山A 観測所	出来山B 観測所	田口B 観測所	田峰 観測所	豊那 観測所	下田 観測所	海老 観測所	布里 観測所	宇連夕 △観測所	川合 観測所	作手 観測所	高里 観測所	高松 観測所	山吉田 観測所	新城市 B 観測所	新城市 C 観測所	嵩山 観測所	豊川A 観測所	豊川B 観測所	豊橋A 観測所	豊橋B 観測所	豊橋C 観測所	豊橋D 観測所	豊橋E 観測所	
9-10																											
11					0.5	0.5	1.0			1.0		1.0	2.0	0.5	2.0												
12		6.5	5.0	7.0	3.5	3.0	5.0		4.5	3.5	1.0	4.0	8.0	2.5	2.0	0.5					2.5					0.5	
13		7.5	4.0	7.0	7.0	4.5	5.5		7.5	4.5	1.0	4.0	5.0	7.5	4.5	5.0					10.0					5.5	
14		6.5	7.0	6.0	8.0	4.0	12.0		6.0	8.0	3.0	7.5	14.0	13.0	16.0	12.5					8.0					8.0	
15		10.0	9.0	9.5	9.0	8.0	12.0		10.0	7.0	3.0	7.5	16.0	13.5	8.0	5.5					13.5					11.0	
16		9.0	8.0	8.5	8.5	8.5	9.0		10.5	8.5	2.0	8.0	13.0	13.0	15.0	11.0					7.5					3.0	
17		20.5	17.0	23.5	23.5	23.5	33.0		25.5	26.5	23.0	32.0	36.0	32.5	32.5	29.5					12.5					12.0	
18		38.0	23.0	30.0	26.5	26.5	42.0		35.5	36.5	16.0	39.5	48.0	46.0	66.0	32.5					7.5					3.0	
19		52.0	16.0	52.5	48.0	48.0	65.0		50.0	39.5	22.0	49.5	38.0	35.0	24.5	58.5					12.0					12.0	
20		33.0	7.0	25.0	32.0	37.5	37.5		19.5	16.5	18.0	40.5	27.0	27.5	15.0	21.5					8.0					16.0	
21		29.5	9.0	35.5	33.0	33.0	19.5		20.5	13.5	13.0	14.5	24.0	19.0	5.0	4.5					3.0					12.0	
22		12.0	6.0	11.5	5.5	5.5	6.0		5.5	2.5	1.0	1.0	4.0	2.0	0.5	0.5					1.5					3.0	
23		3.5	1.0	1.0	1.0	1.0	0.5																				
0																											
1											0.5																
2																											
3																											
4																											
5																											
6																											
7																											
8																											
9																											
日合計	182.0	228.0	112.0	214.0	197.0	248.0	195.0	167.5	104.0	209.5	235.0	215.5	194.5	183.5	166.5	147.5	101.5	97.0	114.5								
9-10																											
11																											
12																											
13																											
14																											
15																											
16																											
17																											
18																											
19																											
20																											
21																											
22																											
23																											
日合計	182.0	228.0	112.0	214.0	197.0	248.0	195.0	167.5	104.0	209.5	235.0	215.5	194.5	183.5	166.5	147.5	101.5	97.0	114.5								

\*総雨量は一連降雨の最終日のみ合計

中部地方整備局 豊川水系 主要洪水時刻流量表(点検前)

中部地方整備局 豊川水系 宇連川 主要洪水時刻流量表

様式1-1-1 0

S32.6.27

日	時	豊川		宇連川		宇連ダム 流入量	宇連ダム 放流量										
		布里地点	石田地点														
27日	1		16.40														
	2		21.94														
	3		30.89														
	4		32.68														
	5		73.53														
	6		141.84														
	7		288.50														
	8		313.63														
	9		293.99														
	10		261.80														
	11		231.47														
	12		190.86														
	13		173.71														
	14		165.44														
	15		173.71														
	16		254.04														
	17		414.78														
	18		618.72														
	19		784.75														
	20		858.57														
	21		921.00														
	22		1078.69														
	23		1353.34														
	24		1449.76														
28日	1		1231.82														
	2		1031.62														
	3		930.79														
	4		849.17														
	5		921.00														
	6		849.17														
	7		676.05														
	8		594.92														
	9		526.34														
	10		465.42														
	11		418.06														
	12		482.95														
	13		351.79														
	14		322.24														
	15		299.54														
	16		280.35														
	17		259.20														
	18		241.37														
	19		231.47														
	20		221.78														
	21		193.06														
	22		182.19														
	23		173.71														
	24		167.49														

中部地方整備局 豊川水系 豊川 主要洪水時刻流量表

様式1-1-0

S32.6.27

日	時	豊川		宇連川		宇連ダム		宇連ダム	
		布里地点	石田地点	宇連ダム 流入量	宇連ダム 放流量				
29日	1		161.38						
	2		157.37						
	3		155.39						
	4		143.74						
	5		141.84						
	6		141.84						
	7		138.08						
	8		138.08						
	9								
	10								
	11								
	12								
	13								
	14								
	15								
	16								
	17								
	18								
	19								
	20								
	21								
	22								
	23								
	24								
	1								
	2								
	3								
	4								
	5								
	6								
	7								
	8								
	9								
	10								
	11								
	12								
	13								
	14								
	15								
	16								
	17								
	18								
	19								
	20								
	21								
	22								
	23								
	24								

中部地方整備局 豊川水系 主要洪水時刻流量表

様式1-1-0

日	時	豊川		宇連川		宇連ダム 流入量	宇連ダム 放流量											
		布里地点	石田地点															
25日	1	8.13																
	2	8.13																
	3	8.13																
	4	8.13																
	5	8.13																
	6	8.13																
	7	8.13																
	8	8.13																
	9	8.13																
	10	8.13																
	11	8.13																
	12	8.13																
	13	8.13																
	14	8.13																
	15	8.13																
	16	8.46																
	17	9.13																
	18	10.19																
	19	11.31																
	20	12.08																
	21	14.17		21.19														
	22	32.85		25.88														
	23	76.84		43.85														
	24	194.10		70.54														
			144.79															
26日	1	454.19	447.68															
	2	767.72	936.78															
	3	—	1689.65															
	4	—	3207.13															
	5	1157.48	2886.63															
	6	1011.00	2296.23															
	7	823.22	1880.66															
	8	692.42	1508.87															
	9	604.76	1338.31															
	10	489.82	1172.45															
	11	406.58	1022.71															
	12	346.18	812.66															
	13	296.25	688.85															
	14	263.34	606.68															
	15	237.40	529.73															
	16	212.80	478.96															
	17	194.10	417.45															
	18	180.63	381.94															
	19	167.64	351.02															
	20	157.20	321.42															
	21	149.08	301.47															
	22	139.24	287.61															
	23	131.60	253.10															
	24	124.18	250.54															



様式1-1-0

S33.8.26

中部地方整備局 豊川水系 豊川 主要洪水時刻流量表

日	時	豊川		宇連川		宇連ダム		宇連ダム	
		布里地点	石田地点	宇連ダム 流入量	宇連ダム 放流量				
27日	1	116.98							
	2	111.72							
	3	106.58							
	4	103.22							
	5	99.92							
	6	90.32							
	7	84.20							
	8	81.21							
	9	79.74							
	10	75.41							
	11	72.59							
	12	69.82							
	13	68.46							
	14	64.44							
	15	61.84							
	16	60.56							
	17	59.29							
	18	58.03							
	19	56.79							
	20	55.56							
	21	54.34							
	22	53.14							
	23	49.62							
	24	49.62							
	1								
	2								
	3								
	4								
	5								
	6								
	7								
	8								
	9								
	10								
	11								
	12								
	13								
	14								
	15								
	16								
	17								
	18								
	19								
	20								
	21								
	22								
	23								
	24								

様式1-1-1 0

洪水 S34.8.14

中部地方整備局 豊川水系 主要洪水時刻流量表

日	時	豊川		宇連川		宇連ダム 流入量	宇連ダム 放流量												
		布里地点	石田地点																
12日	1	17.42																	
	2	17.42																	
	3	17.42																	
	4	18.11																	
	5	18.11																	
	6	18.11																	
	7	16.08																	
	8	15.43																	
	9	15.43																	
	10	15.43																	
	11	15.43																	
	12	15.43		40.19															
	13	16.74		41.07															
	14	16.74		41.07															
	15	20.27		45.62															
	16	28.32		53.39															
	17	45.10		66.24															
	18	60.56		79.63															
	19	96.66		134.00															
	20	171.92		241.08															
	21	242.48		362.50															
	22	310.53		536.48															
	23	355.39		665.95															
	24	489.82		745.55															
13日	1	475.40	810.92																
	2	386.98	806.50																
	3	355.39	724.25																
	4	349.23	653.72																
	5	340.10	633.53																
	6	367.86	637.55																
	7	396.72	707.39																
	8	409.89	780.14																
	9	526.78	824.26																
	10	511.84	892.28																
	11	386.98	906.15																
	12	346.18	797.67																
	13	390.10	720.02																
	14	346.18	728.49																
	15	325.14	737.00																
	16	296.25	732.74																
	17	282.30	694.85																
	18	285.06	674.16																
	19	331.09	745.55																
	20	328.11	837.69																
	21	282.30	819.81																
	22	250.20	745.55																
	23	234.88	694.85																
	24	242.48	694.85																

中部地方整備局 豊川水系 主要洪水時刻流量表

様式1-1-1 0

S34.8.14

日	時	豊川		宇連川		宇連ダム 流入量	宇連ダム 放流量						
		布里地点	石田地点										
14日	1		749.83										
	2		793.27										
	3		842.19										
	4		878.50										
	5		869.37										
	6		883.09										
	7		971.98										
	8		1134.45										
	9		1264.21										
	10		1237.80										
	11		976.75										
	12		846.69										
	13		749.83										
	14		661.86										
	15		590.03										
	16		536.48										
	17		492.24										
	18		456.55										
	19		425.37										
	20		408.43										
	21		388.48										
	22		378.65										
	23		365.71										
	24		356.12										
15日	1		—										
	2		—										
	3		—										
	4		95.86										
	5		95.86										
	6												
	7												
	8												
	9												
	10												
11													
12													
13													
14													
15													
16													
17													
18													
19													
20													
21													
22													
23													
24													

様式1-1-10

洪水 S34.8.14

中部地方整備局 豊川水系 宇連川 主要洪水時刻流量表

日	時	豊川		宇連川		宇連ダム 流入量	宇連ダム 放流量								
		布里地点	石田地点												
16日	1														
	2														
	3														
	4														
	5														
	6														
	7														
	8														
	9														
	10														
	11														
	12														
	13														
	14														
	15														
	16														
	17														
	18														
	19														
	20														
	21														
	22														
	23														
	24														
17日	1														
	2														
	3														
	4														
	5														
	6														
	7														
	8														
	9														
	10														
	11														
	12														
	13														
	14														
	15														
	16														
	17														
	18														
	19														
	20														
	21														
	22														
	23														
	24														

中部地方整備局 豊川水系 主要洪水時刻流量表

様式1-1-1 0

S34.9.26

日	時	豊川		宇連川		宇連ダム 流入量	宇連ダム 放流量													
		布里地点	石田地点																	
26日	1	9.48																		
	2	9.48																		
	3	9.93																		
	4	10.56																		
	5	10.93																		
	6	11.69																		
	7	21.01		11.09																
	8	24.12		14.94																
	9	25.76		17.03																
	10	27.46		21.51																
	11	29.20		31.64																
	12	32.85		40.20																
	13	38.74		43.23																
	14	39.76		43.23																
	15	39.76		56.17																
	16	45.10		74.13																
	17	56.79		98.14																
	18	151.09		138.87																
	19	260.69		235.80																
	20	426.66		401.18																
	21	935.00		768.46																
	22	—		1370.84																
	23	1850.67		2522.94																
	24	—		3249.21																
27日	1	895.31	2974.07																	
	2	688.11	2303.94																	
	3	553.46	1633.48																	
	4	426.66	1243.07																	
	5	396.72	962.46																	
	6	355.39	833.21																	
	7	316.33	728.49																	
	8	287.84	645.61																	
	9	242.48	559.18																	
	10	208.05	485.02																	
	11	180.63	435.67																	
	12	165.53	395.08																	
	13	149.08	356.12																	
	14	137.31	324.91																	
	15	135.39	300.78																	
	16	135.39	280.29																	
	17	135.39	260.39																	
	18	135.39	238.37																	
	19	135.39	227.66																	
	20	135.39	211.97																	
	21	135.39	199.24																	
	22	135.39	189.29																	
	23	133.49	179.55																	
	24	133.49	172.37																	

様式1-1-0

S34.9.26

中部地方整備局 豊川水系 豊川 主要洪水時刻流量表

日	時	豊川		宇連川		宇連ダム		宇連ダム	
		布里地点	石田地点	宇連ダム 流入量	宇連ダム 放流量				
28日	1	131.60							
	2	127.87							
	3	127.87							
	4	129.73							
	5	129.73							
	6	131.60							
	7	124.18							
	8	122.36							
	9	122.36							
	10	120.56							
	11	120.56							
	12	118.76							
	13	113.46							
	14	113.46							
	15	108.28							
	16	106.58							
	17	106.58							
	18	103.22							
	19	101.56							
	20	99.92							
	21	99.92							
	22	99.32							
	23	98.28							
	24	96.66							
	1								
	2								
	3								
	4								
	5								
	6								
	7								
	8								
	9								
	10								
	11								
	12								
	13								
	14								
	15								
	16								
	17								
	18								
	19								
	20								
	21								
	22								
	23								
	24								

様式1-1-1 0

中部地方整備局 豊川水系 主要洪水時刻流量表

日	時	豊川		宇連川		宇連ダム 流入量	宇連ダム 放流量											
		布里地点	石田地点															
10日	1	7.18	9.60															
	2	7.18	9.60															
	3	7.18	9.60															
	4	7.18	9.60															
	5	7.18	9.60															
	6	7.18	9.60															
	7	7.18	9.60															
	8	7.18	9.60															
	9	7.96	10.51															
	10	9.22	11.95															
	11	10.58	13.48															
	12	11.52	15.66															
	13	12.01	17.40															
	14	12.51	19.90															
	15	12.51	21.84															
	16	13.02	22.41															
	17	13.02	22.41															
	18	13.02	23.20															
	19	12.51	23.20															
	20	12.01	23.89															
	21	11.52	23.89															
	22	11.52	25.31															
	23	12.01	27.52															
	24	13.54	30.60															
11日	1	22.07	37.27															
	2	44.79	51.52															
	3	56.10	58.97															
	4	73.74	81.70															
	5	111.97	126.73															
	6	173.56	164.66															
	7	245.47	230.02															
	8	351.89	502.83															
	9	414.30	712.90															
	10	402.21	768.56															
	11	522.00	858.69															
	12	443.20	902.83															
	13	434.84	994.43															
	14	426.56	1047.90															
	15	468.75	982.74															
	16	460.16	853.25															
	17	418.37	763.42															
	18	355.64	688.30															
	19	298.01	598.73															
	20	271.10	515.41															
	21	258.12	446.15															
	22	258.12	389.19															
	23	258.12	367.49															
	24	258.12	356.87															

様式1-1-1 0

中部地方整備局 豊川水系 主要洪水時刻流量表

日	時	豊川		宇連川		宇連ダム 流入量	宇連ダム 放流量											
		布里地点	石田地点															
12日	1	271.10	346.41															
	2	271.71	342.96															
	3	298.01	349.81															
	4	291.16	349.81															
	5	291.16	360.35															
	6	264.57	349.81															
	7	245.47	336.11															
	8	239.26	315.97															
	9	233.12	296.45															
	10	233.12	265.30															
	11	233.12	253.32															
	12	215.21	247.23															
	13	203.67	244.52															
	14	203.67	233.03															
	15	198.02	219.05															
	16	192.44	210.88															
	17	186.95	200.21															
	18	176.20	192.40															
	19	181.53	192.40															
	20	198.02	192.40															
	21	239.26	208.18															
	22	264.57	271.38															
	23	348.16	349.81															
	24	443.20	438.33															
13日	1	460.16	511.20															
	2	486.18	571.75															
	3	540.39	585.16															
	4	549.70	594.20															
	5	597.45	635.68															
	6	709.52	698.09															
	7	850.37	842.42															
	8	944.05	1059.98															
	9	993.71	1216.72															
	10	1399.26	1282.44															
	11	1497.93	1555.27															
	12	1340.22	1830.44															
	13	1012.66	1720.08															
	14	774.70	1412.07															
	15	642.14	1133.86															
	16	559.09	959.56															
	17	512.93	831.66															
	18	477.43	748.08															
	19	460.16	693.18															
	20	443.20	664.12															
	21	410.25	668.92															
	22	363.20	631.00															
	23	340.76	594.20															
	24	363.20	558.49															



中部地方整備局 豊川水系 主要洪水時刻流量表

様式1-1-1 0  
洪水 S35.8.13

日	時	豊川		宇連川		宇連ダム 流入量	宇連ダム 放流量											
		布里地点	石田地点															
14日	1	617.11	528.16															
	2	460.16	567.31															
	3	394.25	668.92															
	4	363.20	558.49															
	5	322.60	478.12															
	6	294.57	430.58															
	7	291.16	385.52															
	8	277.71	356.87															
	9	274.39	336.11															
	10	267.83	322.61															
	11	251.75	306.13															
	12	239.26	293.25															
	13	233.12	277.55															
	14	230.09	259.27															
	15	221.10	244.52															
	16	215.21	233.03															
	17	209.40	235.88															
	18	203.67	241.62															
	19	200.83	241.62															
	20	195.22	244.52															
	21	186.95	233.03															
	22	184.23	219.05															
	23	176.20	205.51															
	24	195.22	194.99															
15日	1	165.77	185.48															
	2	158.15	179.68															
	3	153.18	173.97															
	4	148.28	168.35															
	5	143.46	164.66															
	6	138.72	164.66															
	7	131.77	164.66															
	8	129.99	159.19															
	9	122.77	153.82															
	10	118.39	148.54															
	11	114.09	145.07															
	12	107.79	136.58															
	13	105.73	133.26															
	14	103.68	128.35															
	15	99.66	125.12															
	16	97.68	120.21															
	17	95.72	117.25															
	18	93.78	114.17															
	19	91.86	111.13															
	20	89.96	108.13															
	21	88.08	105.18															
	22	86.21	102.26															
	23	84.37	100.82															
	24	82.55	97.96															

様式1-1-1 0

中部地方整備局 豊川水系 主要洪水時刻流量表

日	時	豊川		宇連川		宇連ダム 流入量	宇連ダム 放流量											
		布里地点	石田地点															
25日	1	10.21	19.52															
	2	10.21	18.90															
	3	10.21	18.30															
	4	10.21	18.30															
	5	10.21	18.30															
	6	10.21	17.10															
	7	10.21	17.11															
	8	10.80	17.11															
	9	12.03	17.70															
	10	14.70	18.90															
	11	20.83	21.42															
	12	19.20	24.10															
	13	34.12	26.93															
	14	36.30	31.48															
	15	37.40	37.23															
	16	37.40	45.34															
	17	37.40	49.20															
	18	36.30	50.19															
	19	35.21	50.19															
	20	33.07	50.19															
	21	33.07	49.20															
	22	32.03	48.22															
	23	32.03	47.26															
	24	33.07	47.26															
26日	1	40.30	47.26															
	2	50.70	51.19															
	3	69.00	58.46															
	4	99.00	76.89															
	5	145.19	110.73															
	6	177.62	164.17															
	7	192.62	240.51															
	8	197.62	287.17															
	9	218.69	308.88															
	10	235.18	331.39															
	11	235.18	341.27															
	12	229.62	341.27															
	13	229.62	324.88															
	14	229.62	312.05															
	15	229.62	305.73															
	16	200.20	290.36															
	17	185.00	281.11															
	18	165.66	254.65															
	19	156.40	232.22															
	20	147.40	216.08															
	21	134.00	205.65															
	22	140.82	192.96															
	23	136.52	185.55															
	24	134.40	178.28															

様式1-1-1 0

中部地方整備局 豊川水系 主要洪水時刻流量表

日	時	豊川		宇連川		宇連ダム 流入量	宇連ダム 放流量											
		布里地点	石田地点															
27日	1	132.29	171.15															
	2	130.20	166.48															
	3	128.12	164.17															
	4	126.07	161.88															
	5	132.29	168.81															
	6	187.47	208.23															
	7	326.68	327.98															
	8	616.49	595.55															
	9	918.47	998.05															
	10	986.07	1367.76															
	11	1032.47	1567.28															
	12	1009.14	1727.70															
	13	1104.06	1911.62															
	14	1178.06	2196.50															
	15	1044.23	2255.85															
	16	1009.14	2080.17															
	17	885.58	1864.76															
	18	780.25	1646.51															
	19	790.48	1402.38															
	20	770.08	1407.92															
	21	739.97	1401.18															
	22	730.09	1407.92															
	23	811.15	1490.00															
	24	790.48	1560.17															
28日	1	885.58	1503.90															
	2	874.74	1476.15															
	3	770.08	1441.83															
	4	754.96	1295.62															
	5	653.29	1175.64															
	6	585.17	1067.34															
	7	739.98	998.05															
	8	832.08	1132.90															
	9	700.79	1517.87															
	10	598.50	1603.05															
	11	533.37	1394.46															
	12	479.97	1169.48															
	13	433.17	1015.16															
	14	396.01	887.74															
	15	360.51	793.98															
	16	336.65	734.38															
	17	310.39	667.78															
	18	300.81	613.22															
	19	313.61	571.13															
	20	367.48	595.55															
	21	381.61	700.63															
	22	381.61	814.36															
	23	378.05	893.10															
	24	374.51	898.48															

様式1-1-1 0

中部地方整備局 豊川水系 主要洪水時刻流量表

日	時	豊川		宇連川		宇連ダム 流入量	宇連ダム 放流量													
		布里地点	石田地点																	
	1	374.51	882.39																	
	2	388.78	866.45																	
	3	405.98	850.66																	
	4	375.01	861.17																	
	5	370.98	866.45																	
	6	353.61	829.82																	
	7	353.61	773.85																	
	8	343.01	734.38																	
	9	357.05	700.63																	
	10	367.48	705.45																	
	11	378.05	734.38																	
	12	385.15	753.98																	
	13	378.05	763.89																	
	14	346.78	753.98																	
	15	336.65	715.03																	
	16	320.11	672.43																	
	17	307.18	626.64																	
	18	300.81	591.17																	
	19	297.06	860.98																	
	20	360.51	535.73																	
	21	483.98	519.22																	
	22	433.17	686.48																	
	23	374.51	788.92																	
	24	336.65	702.6																	
	1	313.61	622.15																	
	2	294.51	565.24																	
	3	276.02	527.45																	
	4	261.06	479.08																	
	5	249.39	444.34																	
	6	235.18	414.55																	
	7	240.82	389.33																	
	8	229.62	368.35																	
	9	218.69	347.94																	
	10	208.02	334.67																	
	11	200.02	318.43																	
	12	192.52	299.48																	
	13	180.06	284.13																	
	14	172.79	272.14																	
	15	168.02	257.52																	
	16	158.69	245.12																	
	17	154.12	234.97																	
	18	149.62	224.00																	
	19	145.19	216.08																	
	20	140.82	208.23																	
	21	136.52	200.52																	
	22	132.29	192.96																	
	23	130.2	188.00																	
	24	124.02	180.68																	

様式1-1-1 0

中部地方整備局 豊川水系 主要洪水時刻流量表

日	時	豊川		宇連川		宇連ダム 流入量	宇連ダム 放流量						
		布里地点	石田地点										
27日	1	9.83	13.38										
	2	9.83	13.38										
	3	9.83	13.38										
	4	9.83	13.38										
	5	9.83	13.38										
	6	9.83	13.38										
	7	9.83	13.38										
	8	9.83	13.38										
	9	9.83	13.38										
	10	9.83	13.38										
	11	9.40	13.38										
	12	9.40	13.38										
	13	8.97	13.38										
	14	8.97	13.38										
	15	8.97	13.90										
	16	8.97	13.90										
	17	9.40	14.45										
	18	9.83	15.70										
	19	10.72	17.01										
	20	12.13	19.07										
	21	14.68	20.51										
	22	21.14	33.90										
	23	41.08	52.97										
	24	82.50	82.04										
28日	1	219.37	173.76										
	2	559.26	459.27										
	3	783.19	1010.10										
	4	1087.49	1754.84										
	5	1380.15	2457.53										
	6	1249.63	3186.31										
	7	992.51	2962.16										
	8	707.26	2457.53										
	9	528.72	1823.25										
	10	445.71	1420.20										
	11	392.14	1170.20										
	12	338.98	1010.10										
	13	309.52	900.17										
	14	275.94	801.15										
	15	244.28	707.90										
	16	224.24	632.56										
	17	205.06	561.45										
	18	191.24	509.08										
	19	177.91	459.27										
	20	167.16	421.93										
	21	156.75	389.37										
	22	148.16	361.17										
	23	140.78	337.00										
	24	135.02	310.81										

様式1-1-1 0

洪水

S37.7.28

中部地方整備局 豊川水系 宇連川 主要洪水時刻流量表

日	時	豊川		宇連川		宇連ダム 流入量	宇連ダム 放流量											
		布里地点	石田地点															
29日	1	129.37	291.17															
	2	123.85	272.17															
	3	116.67	258.99															
	4	114.43	243.61															
	5	106.30	231.15															
	6	102.96	223.83															
	7	101.30	211.90															
	8	96.42	200.29															
	9	93.24	193.48															
	10	91.66	184.58															
	11	81.02	175.90															
	12	83.99	169.52															
	13	82.50	161.20															
	14	79.56	155.10															
	15	76.66	151.10															
	16	73.82	145.19															
	17	71.04	139.41															
	18	69.66	135.61															
	19	68.30	130.02															
	20	65.63	126.36															
	21	65.63	122.75															
	22	63.00	119.19															
	23	63.00	117.43															
	24	61.71	113.95															
	1																	
	2																	
	3																	
	4																	
	5																	
	6																	
	7																	
	8																	
	9																	
	10																	
	11																	
	12																	
	13																	
	14																	
	15																	
	16																	
	17																	
	18																	
	19																	
	20																	
	21																	
	22																	
	23																	
	24																	

中部地方整備局 豊川水系 主要洪水時刻流量表

様式1-1-1 0  
洪水 S40.9.17

日	時	豊川		宇連川		宇連ダム 流入量	宇連ダム 放流量						
		布里地点	石田地点										
16日	1	47.60	64.38										
	2	49.84	64.38										
	3	54.47	63.22										
	4	58.08	64.38										
	5	54.47	70.37										
	6	49.84	74.09										
	7	48.71	72.84										
	8	45.41	70.37										
	9	42.23	66.75										
	10	40.17	59.79										
	11	38.16	56.45										
	12	36.20	55.36										
	13	34.30	54.28										
	14	32.44	52.15										
	15	31.54	50.06										
	16	29.76	48.02										
	17	28.89	46.02										
	18	27.19	44.06										
	19	26.36	43.10										
	20	25.54	41.20										
	21	24.74	40.27										
	22	23.97	38.44										
	23	23.97	38.44										
	24	23.97	38.44										
17日	1	24.74	36.66			3.78	0.00						
	2	27.19	42.15			31.43	0.00						
	3	33.36	80.50			52.39	0.00						
	4	54.47	163.00			44.53	0.00						
	5	83.64	303.49			32.74	0.00						
	6	127.95	357.66			35.05	0.00						
	7	179.49	369.63			—	0.00						
	8	213.19	413.08			—	0.00						
	9	254.87	486.24			—	0.00						
	10	320.06	532.27			39.29	0.00						
	11	343.43	603.29			—	0.00						
	12	311.50	622.72			—	0.00						
	13	257.44	569.10			—	0.00						
	14	222.66	500.18			20.52	0.00						
	15	213.19	413.08			19.65	0.00						
	16	234.79	351.75			19.65	0.00						
	17	222.66	331.45			—	0.00						
	18	199.36	340.08			21.61	0.00						
	19	197.10	314.53			23.78	0.00						
	20	220.27	308.98			—	0.00						
	21	355.43	419.49			42.29	0.00						
	22	696.64	856.76			—	0.00						
	23	1320.72	2043.08			228.67	0.00						
	24	1415.67	3192.31			—	0.00						

様式1-1-1 0

中部地方整備局 豊川水系 主要洪水時刻流量表

日	時	豊川		宇連川		宇連ダム 流入量	宇連ダム 放流量											
		布里地点	石田地点															
18日	1	1119.15	3192.31															
	2	739.63	2382.43															
	3	548.76	1595.42															
	4	438.43	1091.45															
	5	361.50	824.90															
	6	317.19	654.45															
	7	283.83	535.90															
	8	260.02	448.92															
	9	237.26	384.88															
	10	222.66	342.98															
	11	208.53	300.76															
	12	194.86	274.16															
	13	183.82	238.99															
	14	173.10	219.97															
	15	162.71	208.48															
	16	154.62	190.75															
	17	148.70	155.68															
	18	140.97	144.15															
	19	133.46	134.88															
	20	127.95	131.26															
	21	122.57	124.17															
	22	117.30	125.92															
	23	113.85	127.69															
	24	108.77	125.92															
	1																	
	2																	
	3																	
	4																	
	5																	
	6																	
	7																	
	8																	
	9																	
	10																	
	11																	
	12																	
	13																	
	14																	
	15																	
	16																	
	17																	
	18																	
	19																	
	20																	
	21																	
	22																	
	23																	
	24																	



様式1-1-1 0

中部地方整備局 豊川水系 主要洪水時刻流量表

日	時	豊川		宇連川		宇連ダム 流入量	宇連ダム 放流量						
		布里地点	石田地点										
28日	1	56.30	197.60										
	2	57.60	247.90										
	3	61.60	300.90										
	4	68.40	297.90										
	5	77.20	332.60										
	6	78.70	369.20										
	7	81.70	376.10										
	8	84.80	349.00										
	9	88.00	326.10										
	10	88.00	313.40										
	11	89.60	300.90										
	12	101.30	279.70										
	13	122.90	267.90										
	14	146.70	276.70										
	15	148.70	319.70										
	16	140.50	335.80										
	17	132.60	332.60										
	18	128.70	313.40										
	19	122.90	304.00										
	20	119.20	307.10										
	21	111.80	310.30										
	22	106.50	279.70										
	23	101.30	256.40										
	24	97.90	236.90										
29日	1	94.50	223.40										
	2	91.20	215.50										
	3	88.00	202.60										
	4	84.80	195.10										
	5	81.70	187.70										
	6	80.20	180.40										
	7	74.20	175.70										
	8	72.70	180.40										
	9	72.70	185.30							22.50			
	10	75.70	180.40							35.56			
	11	81.70	173.30							28.06			
	12	81.70	168.70							22.22			
	13	83.30	171.00							18.89			
	14	88.00	182.80							24.17			
	15	94.50	178.10							46.94			
	16	106.50	190.10							31.94			
	17	138.50	220.70							58.06			
	18	195.60	310.30							75.00			
	19	429.50	560.80							187.50			
	20	1216.80	1182.10							202.50			
	21	1959.30	2586.60							220.83			
	22	1434.00	3429.50							132.50			
	23	896.20	3071.80							61.67			
	24	628.70	2243.30							57.50			

様式1-1-1 0

洪水

S43.8.29

中部地方整備局 豊川水系 主要洪水時刻流量表

日	時	豊川		宇連川		宇連ダム 流入量	宇連ダム 放流量											
		布里地点	石田地点															
30日	1	495.50	1500.20			30.83	0.00											
	2	412.00	1133.50			22.22	0.00											
	3	361.70	884.70			30.83	0.00											
	4	320.80	746.40															
	5	291.00	630.40															
	6	265.40	567.60															
	7	246.30	514.50															
	8	227.90	444.50															
	9	212.70	404.20															
	10	200.40	376.10															
	11	190.90	339.10															
	12	181.60	316.60															
	13	168.10	285.70															
	14	161.50	259.30															
	15	155.10	247.90															
	16	148.70	231.40															
	17	144.70	218.10															
	18	138.50	202.60															
	19	134.50	195.10															
	20	130.60	185.30															
	21	128.70	175.70															
	22	124.80	168.70															
	23	121.00	161.80															
	24	117.30	148.50															
	1																	
	2																	
	3																	
	4																	
	5																	
	6																	
	7																	
	8																	
	9																	
	10																	
	11																	
	12																	
	13																	
	14																	
	15																	
	16																	
	17																	
	18																	
	19																	
	20																	
	21																	
	22																	
	23																	
	24																	

様式1-1-1 0

洪水 S44.6.26

中部地方整備局 豊川水系 宇連川 主要洪水時刻流量表

日	時	豊川		宇連川		宇連ダム 流入量	宇連ダム 放流量											
		布里地点	石田地点															
25日	1		25.53															
	2		24.71															
	3		24.71															
	4		23.91															
	5		23.91															
	6		23.91															
	7		23.12															
	8		23.12															
	9		23.12															
	10		22.34															
	11		22.34															
	12		22.34															
	13		21.58															
	14		21.58															
	15		21.58															
	16		22.34															
	17		24.71															
	18		31.62															
	19		44.65															
	20		66.41															
	21		133.91															
	22		293.65															
	23		597.07															
	24		996.09															
26日	1		1320.25															
	2		1474.51															
	3		1529.75															
	4		1637.07															
	5		1721.59															
	6		1611.49															
	7		1474.41															
	8		1420.08															
	9		1257.60															
	10		996.99															
	11		811.18															
	12		620.56															
	13		544.03															
	14		479.45															
	15		409.27															
	16		365.56															
	17		330.06															
	18		299.12															
	19		274.93															
	20		254.28															
	21		234.44															
	22		208.06															
	23		194.19															
	24		185.21															

様式1-1-1 0

洪水 S44.6.26

中部地方整備局 豊川水系 宇連川 主要洪水時刻流量表

日	時	豊川		宇連川		宇連ダム 流入量	宇連ダム 放流量												
		布里地点	石田地点																
	1		174.29																
	2		167.89																
	3		159.55																
	4		153.43																
	5		149.42																
	6		143.50																
	7		139.63																
	8		126.47																
	9		122.83																
	10		126.47																
	11		124.64																
	12		115.71																
	13		112.23																
	14		108.81																
	15		107.11																
	16		105.43																
	17		98.84																
	18		97.23																
	19		94.04																
	20		90.91																
	21		87.83																
	22		84.80																
	23		81.82																
	24		80.36																
	1																		
	2																		
	3																		
	4																		
	5																		
	6																		
	7																		
	8																		
	9																		
	10																		
	11																		
	12																		
	13																		
	14																		
	15																		
	16																		
	17																		
	18																		
	19																		
	20																		
	21																		
	22																		
	23																		
	24																		

様式1-1-1 0

中部地方整備局 豊川水系 主要洪水時刻流量表

日	時	豊川		宇連川		宇連ダム 流入量	宇連ダム 放流量						
		布里地点	石田地点										
		S44.8.5											
4日	1	28.75	45.75										
	2	28.75	42.50										
	3	29.56	41.45										
	4	30.39	40.40										
	5	31.23	40.40										
	6	32.94	40.40										
	7	34.70	40.40										
	8	34.70	40.40										
	9	34.70	41.45										
	10	36.50	42.50										
	11	39.29	43.57				32.22	0.00					
	12	44.16	44.65				38.89	0.00					
	13	47.23	45.75				58.33	0.00					
	14	53.66	50.26				84.44	0.00					
	15	72.82	73.22				65.00	0.00					
	16	93.44	133.91				38.89	0.00					
	17	96.38	205.71				38.89	0.00					
	18	84.88	215.78				19.44	0.00					
	19	79.41	196.47				25.83	0.00					
	20	79.41	189.67				19.44	0.00					
	21	84.88	170.01				19.44	0.00					
	22	90.54	176.44				26.11	0.00					
	23	103.94	183.00				32.22	0.00					
	24	155.26	210.41				48.61	0.00					
5日	1	244.37	301.87										
	2	655.39	644.50				77.78	0.00					
	3	1632.34	2862.62				213.89	4.30					
	4	1872.46	3809.66				207.50	42.60					
	5	1270.54	4568.84				288.00	308.60					
	6	876.34	4252.76				305.80	289.00					
	7	714.68	3110.55				116.80	97.30					
	8	562.29	2139.26				61.20	55.60					
	9	453.52	1492.74				44.44	47.20					
	10	362.16	1094.46				44.44	47.20					
	11	304.32	852.36				38.94	41.70					
	12	266.08	706.34				30.59	36.14					
	13	239.67	608.76				24.79	30.36					
	14	214.64	525.68				20.36	30.36					
	15	201.57	482.93				12.08	22.08					
	16	184.78	432.04				15.97	20.50					
	17	170.68	399.69										
	18	157.15	368.56										
	19	147.83	335.85										
	20	142.37	318.63										
	21	135.25	296.38										
	22	130.03	284.00										
	23	123.24	263.47										
	24	118.26	240.50										

様式1-1-1 0

洪水

S44.8.5

中部地方整備局 豊川水系 主要洪水時刻流量表

日	時	豊川		宇連川		宇連ダム 流入量	宇連ダム 放流量											
		布里地点	石田地点															
6日	1	115.00	218.58															
	2	111.78	206.52															
	3	108.61	197.70															
	4	105.48	189.08															
	5	100.88	183.43															
	6	99.37	175.13															
	7	96.38	167.02															
	8	93.44	151.37															
	9	90.54	146.32															
	10	89.11	143.83															
	11	86.28	156.50															
	12	84.58	143.83															
	13	82.12	136.49															
	14	80.76	134.08															
	15	78.07	131.70															
	16	76.74	127.00															
	17	75.42	122.38															
	18	74.12	115.61															
	19	72.82	113.40															
	20	71.54	111.21															
	21	70.27	106.89															
	22	70.27	102.66															
	23	69.01	100.57															
	24	67.76	98.51															
	1																	
	2																	
	3																	
	4																	
	5																	
	6																	
	7																	
	8																	
	9																	
	10																	
	11																	
	12																	
	13																	
	14																	
	15																	
	16																	
	17																	
	18																	
	19																	
	20																	
	21																	
	22																	
	23																	
	24																	

様式1-1-1 0

中部地方整備局 豊川水系 主要洪水時刻流量表

日	時	豊川		宇連川		宇連ダム 流入量	宇連ダム 放流量								
		布里地点	石田地点												
30日	1	8.08	10.23			2.50	10.00								
	2	8.08	10.23			4.44	10.00								
	3	8.08	10.23			2.50	10.00								
	4	8.37	10.23			7.22	10.00								
	5	8.98	10.23			8.33	8.00								
	6	10.26	11.78			7.22	0.00								
	7	12.35	12.32			18.61	0.00								
	8	17.16	12.88			18.89	0.00								
	9	23.86	13.44			15.00	0.00								
	10	57.85	46.06			24.17	0.00								
	11	114.36	58.67			15.00	0.00								
	12	164.68	63.27			20.83	0.00								
	13	139.58	136.55			16.67	0.00								
	14	123.24	202.74			13.33	0.00								
	15	272.23	243.78			22.50	0.00								
	16	314.05	265.72			39.17	0.00								
	17	236.51	421.22			33.89	0.00								
	18	197.54	462.49			28.06	0.00								
	19	167.31	389.59			30.00	0.00								
	20	169.95	359.19			43.06	0.00								
	21	178.01	378.04			54.44	0.00								
	22	189.05	445.75			46.67	0.00								
	23	189.05	479.54			37.50	0.00								
	24	215.09	519.02			43.33	0.00								
31日	1	314.05	641.88												
	2	548.73	957.55												
	3	902.71	1480.55												
	4	1062.20	2184.68												
	5	1088.92	2662.66												
	6	914.99	2555.08												
	7	750.60	2087.34												
	8	706.62	1700.09												
	9	653.51	1468.11												
	10	553.51	1311.15												
	11	520.48	1185.26												
	12	479.49	1141.06												
	13	440.19	1113.86												
	14	394.43	1055.18												
	15	358.86	957.55												
	16	317.67	827.84												
	17	285.84	718.68												
	18	255.68	631.96												
	19	230.29	532.53												
	20	206.22	483.85												
	21	189.05	413.19												
	22	178.01	381.87												
	23	164.68	326.47												
	24	154.39	322.93												

様式1-1-1 0

中部地方整備局 豊川水系 主要洪水時刻流量表

日	時	豊川		宇連川		宇連ダム 流入量	宇連ダム 放流量											
		布里地点	石田地点															
	1	144.43	288.60															
	2	139.58	256.20															
	3	130.12	243.78															
	4	120.99	228.69															
	5	116.55	216.97															
	6	110.05	205.55															
	7	105.81	197.19															
	8	99.62	180.99															
	9	95.60	173.15															
	10	91.66	168.02															
	11	89.72	160.47															
	12	85.90	148.27															
	13	82.16	141.18															
	14	78.51	138.86															
	15	74.94	132.00															
	16	71.46	125.32															
	17	69.75	123.13															
	18	68.06	116.68															
	19	64.74	112.48															
	20	63.11	108.35															
	21	61.50	104.30															
	22	59.91	106.31															
	23	58.80	112.48															
	24	57.85	112.48															
	1																	
	2																	
	3																	
	4																	
	5																	
	6																	
	7																	
	8																	
	9																	
	10																	
	11																	
	12																	
	13																	
	14																	
	15																	
	16																	
	17																	
	18																	
	19																	
	20																	
	21																	
	22																	
	23																	
	24																	



様式1-1-1 0

中部地方整備局 豊川水系 主要洪水時刻流量表

日	時	豊川		宇連川		宇連ダム 流入量	宇連ダム 放流量						
		布里地点	石田地点										
7日	1	30.88	53.42			3.36	0.00						
	2	30.01	52.09			3.12	0.00						
	3	30.01	52.09			0.00	0.00						
	4	29.16	52.09			3.12	0.00						
	5	29.16	50.78			0.00	0.00						
	6	28.32	50.78			3.36	0.00						
	7	27.50	50.78			0.00	0.00						
	8	27.50	49.49			3.12	0.00						
	9	27.50	50.78			3.12	0.00						
	10	29.16	52.09			0.00	0.00						
	11	35.38	53.42			6.48	0.00						
	12	45.30	54.76			3.12	0.00						
	13	74.41	69.12			26.82	8.10						
	14	116.76	106.58			64.40	64.40						
	15	187.99	185.31			64.40	64.40						
	16	279.14	426.33			81.20	81.20						
	17	432.38	673.24			117.60	117.60						
	18	628.07	1081.58			179.20	179.20						
	19	849.57	1637.89			232.40	232.40						
	20	742.05	2498.89			249.20	249.20						
	21	742.05	3252.50			187.60	187.60						
	22	1159.45	3422.36			358.40	358.40						
	23	1312.61	3680.56			277.20	277.20						
	24	947.52	3784.56			176.40	176.40						
8日	1	669.70	3061.22			50.40	50.40						
	2	511.20	2084.42			48.15	48.15						
	3	432.38	1563.59			49.55	49.55						
	4	370.56	1223.37			50.40	50.40						
	5	329.80	1022.51			23.52	33.60						
	6	291.41	898.00			28.56	28.56						
	7	267.14	715.58			17.36	17.36						
	8	246.76	635.84			17.36	17.36						
	9	224.47	555.61			17.36	17.36						
	10	211.07	501.03			17.36	17.36						
	11	200.65	445.40			14.24	17.36						
	12	185.51	403.99			14.56	14.56						
	13	175.75	375.15			8.22	11.34						
	14	166.25	354.21			7.98	11.34						
	15	157.02	317.39			8.64	8.64						
	16	152.50	295.02			5.52	8.64						
	17	145.84	282.60			8.64	8.64						
	18	137.20	267.45			6.75	6.75						
	19	130.90	255.63			6.75	6.75						
	20	124.74	241.23			6.75	6.75						
	21	120.72	224.50			6.75	6.75						
	22	116.76	216.36			6.75	6.75						
	23	112.86	211.02			6.75	6.75						
	24	110.94	197.96			3.63	6.75						

様式1-1-1 0

中部地方整備局 豊川水系 主要洪水時刻流量表

日	時	豊川		宇連川		宇連ダム 流入量	宇連ダム 放流量												
		布里地点	石田地点																
	1	107.15	195.39																
	2	105.28	190.32																
	3	101.59	185.31																
	4	99.76	177.92																
	5	97.96	173.08																
	6	94.40	168.31																
	7	92.64	158.96																
	8	90.90	154.39																
	9	87.47	152.12																
	10	85.78	152.12																
	11	84.11	145.44																
	12	82.45	138.90																
9日	13	80.81	134.63																
	14	77.58	132.52																
	15	75.98	130.42																
	16	74.41	124.24																
	17	72.85	122.21																
	18	71.31	116.22																
	19	71.31	118.20																
	20	69.78	114.26																
	21	68.28	110.39																
	22	66.78	108.48																
	23	66.78	106.58																
	24	65.31	106.58																
	1																		
	2																		
	3																		
	4																		
	5																		
	6																		
	7																		
	8																		
	9																		
	10																		
	11																		
	12																		
	13																		
	14																		
	15																		
	16																		
	17																		
	18																		
	19																		
	20																		
	21																		
	22																		
	23																		
	24																		

様式1-1-1 0

洪水 S49.8.26

中部地方整備局 豊川水系 宇連川 主要洪水時刻流量表

日	時	豊川		宇連川		宇連ダム 流入量	宇連ダム 放流量						
		布里地点	石田地点										
24日	1	13.81	23.45										
	2	13.81	23.45										
	3	13.81	23.45										
	4	13.81	23.45										
	5	13.81	22.57										
	6	13.81	22.57										
	7	13.45	22.57										
	8	13.45	22.57										
	9	13.45	22.57										
	10	13.45	22.57										
	11	13.45	21.71										
	12	13.45	21.71										
	13	13.09	21.71										
	14	13.09	21.71										
	15	13.09	20.87										
	16	12.74	20.87										
	17	12.74	20.87										
	18	12.74	20.87										
	19	12.74	20.87										
	20	12.39	20.87										
	21	12.39	20.87										
	22	12.39	20.87										
	23	12.39	20.87										
	24	12.39	20.87										
25日	1	12.39	20.87										
	2	12.39	20.87										
	3	12.39	20.87										
	4	12.39	20.87										
	5	12.39	20.87										
	6	12.39	20.87										
	7	12.39	20.87										
	8	12.74	20.87										
	9	12.74	20.87										
	10	13.09	21.71										
	11	14.92	22.57										
	12	17.68	26.18										
	13	23.54	30.05										
	14	36.32	37.47										
	15	60.98	57.50										
	16	105.28	158.96										
	17	173.35	232.79										
	18	224.47	357.66										
	19	246.76	484.80										
	20	297.64	604.00										
	21	447.61	716.58										
	22	737.11	914.50										
	23	707.82	1159.28										
	24	628.07	1196.46										

様式1-1-1 0

中部地方整備局 豊川水系 主要洪水時刻流量表

日	時	豊川		宇連川		宇連ダム 流入量	宇連ダム 放流量						
		布里地点	石田地点										
		S49.8.26											
26日	1	579.00	1102.04			76.80	0.00						
	2	553.08	1022.51			74.88	0.00						
	3	570.30	1005.05			78.72	0.00						
	4	561.66	993.50			75.12	0.00						
	5	478.88	931.16			72.96	0.00						
	6	406.35	828.23			63.84	0.00						
	7	377.59	726.40			59.76	0.00						
	8	360.15	692.33			50.64	0.00						
	9	360.15	706.83			50.88	0.00						
	10	428.61	828.23			84.00	0.00						
	11	737.11	1091.79			105.84	0.00						
	12	712.66	1334.03			128.16	0.00						
	13	727.28	1420.17			94.80	0.00						
	14	574.64	1351.04			64.08	0.00						
	15	463.11	1117.50			53.04	0.00						
	16	381.12	892.54			42.00	0.00						
	17	329.80	716.58			37.44	0.00						
	18	291.41	586.17			30.96	0.00						
	19	261.23	525.87			26.40	0.00						
	20	235.48	441.56			26.64	0.00						
	21	216.38	396.68			27.12	0.00						
	22	198.09	357.66			27.36	0.00						
	23	183.05	323.94			27.36	0.00						
	24	170.97	291.89			27.36	0.00						
27日	1	159.30	267.45			-							
	2	152.50	252.71			-							
	3	145.84	232.79			-							
	4	137.20	216.36			-							
	5	128.83	205.74			-							
	6	124.74	182.83				0.00						
	7	120.72	177.92			24.72	0.00						
	8	116.76	177.92			21.84	0.00						
	9	116.76	175.50			18.96	0.00						
	10	120.72	187.81			27.36	0.00						
	11	203.23	238.40			27.36	0.00						
	12	252.50	285.68			32.64	0.00						
	13	349.88	513.37			111.84	0.00						
	14	363.60	741.25			98.40	0.00						
	15	374.07	892.54			87.36	0.00						
	16	384.68	870.83			92.88	0.00						
	17	395.44	807.33			79.20	0.00						
	18	356.71	736.28			57.12	0.00						
	19	310.31	682.75			51.84	0.00						
	20	285.24	568.60			41.04	0.00						
	21	264.18	496.95			32.52	0.00						
	22	238.28	441.56			16.32	0.00						
	23	221.76	403.99										
	24	208.44	368.10										

様式1-1-1 0

中部地方整備局 豊川水系 主要洪水時刻流量表

日	時	豊川		宇連川		宇連ダム 流入量	宇連ダム 放流量											
		布里地点	石田地点															
28日	1	203.23	340.59															
	2	198.09	317.39															
	3	195.54	304.51															
	4	187.99	288.77															
	5	175.75	273.46															
	6	166.25	252.71															
	7	157.02	241.23															
	8	150.26	230.01															
	9	145.84	216.36															
	10	139.34	197.96															
	11	132.98	192.85															
	12	128.83	185.31															
	13	124.74	180.37															
	14	120.72	173.08															
	15	116.76	165.95															
	16	112.86	156.66															
	17	110.94	152.12															
	18	107.15	141.06															
	19	105.28	136.76															
	20	101.59	132.52															
	21	99.76	128.34															
	22	97.96	126.28															
	23	94.40	120.20															
	24	92.64	114.26															
29日	1	90.90	110.39															
	2	89.18	108.48															
	3	87.47	108.48															
	4	85.78	106.58															
	5	84.11	106.58															
	6	82.45	101.00															
	7	79.18	99.17															
	8	79.18	95.56															
	9	77.58	92.02															
	10	74.41	88.55															
	11	72.85	86.84															
	12	71.31	85.15															
	13	69.78	83.47															
	14	68.28	80.16															
	15	66.78	76.92															
	16	65.31	75.33															
	17	63.85	73.75															
	18	63.85	72.19															
	19	62.41	70.65															
	20	60.98	69.12															
	21	60.98	69.12															
	22	59.57	67.61															
	23	58.18	66.12															
	24	58.18	66.12															

様式1-1-1 0

中部地方整備局 豊川水系 主要洪水時刻流量表

日	時	豊川		宇連川		宇連ダム 流入量	宇連ダム 放流量						
		布里地点	石田地点										
		S50.8.23											
21日	1	19.42	34.82			4.66	2.50						
	2	18.95	34.82			4.66	2.50						
	3	18.95	34.82			4.66	2.50						
	4	19.42	34.82			4.40	2.00						
	5	19.90	34.82			5.82	1.50						
	6	20.38	34.82			4.56	0.00						
	7	20.38	34.82			4.32	0.00						
	8	19.90	34.82			4.32	0.00						
	9	19.90	34.82			4.56	0.00						
	10	19.42	34.82			4.32	0.00						
	11	19.42	34.82			6.72	0.00						
	12	19.42	34.82			6.48	0.00						
	13	20.38	36.08			6.72	0.00						
	14	21.87	38.66			11.04	0.00						
	15	25.11	41.32			13.20	0.00						
	16	28.57	50.76			13.20	0.00						
	17	40.29	69.83			17.76	0.00						
	18	62.96	85.30			17.52	0.00						
	19	79.87	97.05			17.76	0.00						
	20	81.37	111.41			30.96	0.00						
	21	79.87	145.22			28.56	0.00						
	22	75.45	164.92			28.80	0.00						
	23	71.16	158.21			28.80	0.00						
	24	68.37	158.21			28.56	0.00						
22日	1	67.00	149.49			24.24	0.00						
	2	67.00	147.37			24.48	0.00						
	3	64.29	141.01			24.24	0.00						
	4	65.64	138.92			24.24	0.00						
	5	69.76	143.10			24.24	0.00						
	6	75.45	143.10			24.24	0.00						
	7	84.41	158.21			26.64	0.00						
	8	97.13	178.76			30.96	0.00						
	9	148.70	200.55			44.16	0.00						
	10	174.15	263.94			48.48	0.00						
	11	216.09	312.58			48.48	0.00						
	12	218.55	362.10			44.16	0.00						
	13	211.20	398.19			42.00	0.00						
	14	211.20	398.19			37.68	0.00						
	15	216.09	385.97			39.60	0.00						
	16	221.03	377.93			46.32	0.00						
	17	238.75	402.30			59.52	0.00						
	18	259.85	444.62			62.88	0.00						
	19	243.94	493.62			51.84	0.00						
	20	226.02	489.06			62.64	0.00						
	21	262.55	462.14			57.36	0.00						
	22	262.55	475.51			79.20	0.00						
	23	281.84	545.18			101.04	0.00						
	24	301.81	614.50			70.80	0.00						

様式1-1-1 0

中部地方整備局 豊川水系 主要洪水時刻流量表

日	時	豊川		宇連川		宇連ダム 流入量	宇連ダム 放流量						
		布里地点	石田地点										
23日	1	316.49	682.58			128.40	0.00						
	2	422.16	800.11			131.04	0.00						
	3	436.00	971.34			81.84	0.00						
	4	504.79	1052.58			92.64	0.00						
	5	590.73	1118.86			95.76	0.00						
	6	718.81	1269.43			128.16	0.00						
	7	854.56	1539.30			152.88	0.00						
	8	1017.96	1878.51			149.76	0.00						
	9	1344.42	2026.66			168.96	0.00						
	10	1265.98	2275.39			143.28	0.00						
	11	1028.65	2380.55			108.48	0.00						
	12	909.12	2011.59			137.04	0.00						
	13	787.56	1757.00			102.00	0.00						
	14	683.43	1493.60			70.08	0.00						
	15	562.66	1245.65			48.00	0.00						
	16	475.21	1030.93			38.16	0.00						
	17	408.54	853.34			28.80	0.00						
	18	359.47	709.72			22.08	0.00						
	19	322.46	609.41			22.32	0.00						
	20	298.91	526.13			22.32	0.00						
	21	270.73	462.14			25.68	0.00						
	22	257.16	410.60			18.96	0.00						
	23	238.75	381.94			19.20	0.00						
	24	218.55	351.02			15.84	0.00						
24日	1	206.38	331.52			16.08	0.00						
	2	196.89	303.32			15.84	0.00						
	3	185.34	288.20			16.08	0.00						
	4	178.58	267.67			15.84	0.00						
	5	169.77	253.47			15.84	0.00						
	6	163.30	239.66			16.08	0.00						
	7	159.06	231.56			12.72	0.00						
	8	152.80	218.37			12.72	0.00						
	9	146.67	198.07			12.72	0.00						
	10	142.65	193.88			12.72	0.00						
	11	136.73	185.88			12.96	0.00						
	12	130.93	181.12			12.72	0.00						
	13	125.26	176.41			12.72	0.00						
	14	121.55	167.19			12.72	0.00						
	15	117.89	160.43			12.72	0.00						
	16	114.29	156.01			6.48	0.00						
	17	112.52	149.49			6.24	0.00						
	18	110.75	138.92			3.12	0.00						
	19	107.26	136.86			3.36	0.00						
	20	105.54	134.81			3.12	0.00						
	21	102.14	130.76			3.12	0.00						
	22	100.45	128.75			0.00	0.00						
	23	100.45	124.79			3.36	0.00						
	24	97.13	120.89			0.00	0.00						

様式1-1-1 0

洪水 S51.9.9

中部地方整備局 豊川水系 宇連川 主要洪水時刻流量表

日	時	豊川		宇連川		宇連ダム 流入量	宇連ダム 放流量						
		布里地点	石田地点										
8日	1		15.54			2.28	9.00						
	2		15.54			0.12	9.00						
	3		15.54			2.28	9.00						
	4		15.54			0.36	9.00						
	5		15.54			2.28	9.00						
	6		15.54			0.12	9.00						
	7		15.54			0.36	9.00						
	8		15.54			2.28	9.00						
	9		15.54			0.12	9.00						
	10		15.54			2.52	9.00						
	11		15.54			0.12	9.00						
	12		15.54			2.28	9.00						
	13		15.54			0.12	9.00						
	14		15.54			1.28	8.00						
	15		17.06			2.68	7.00						
	16		21.16			19.44	6.00						
	17		26.66			44.16	0.00						
	18		197.86			43.92	0.00						
	19		263.43			37.68	0.00						
	20		259.93			42.00	0.00						
	21		229.48			44.16	0.00						
	22		226.21			46.32	0.00						
	23		239.42			53.04	0.00						
	24		259.93			77.28	0.00						
9日	1		346.37			68.40	0.00						
	2		448.14			66.24	0.00						
	3		524.67			68.40	0.00						
	4		579.05			68.40	0.00						
	5		559.32			55.20	0.00						
	6		551.52			70.80	0.00						
	7		648.68			88.36	0.00						
	8		926.03			153.60	0.00						
	9		1478.55			182.88	0.00						
	10		1709.50			136.32	0.00						
	11		1595.23			98.40	0.00						
	12		1378.55			81.84	0.00						
	13		1223.52			71.04	0.00						
	14		1160.71			57.12	0.00						
	15		1083.17			43.68	0.00						
	16		971.88			38.40	0.00						
	17		852.08			27.12	0.00						
	18		767.39			21.84	0.00						
	19		678.50			21.84	0.00						
	20		619.53			16.32	0.00						
	21		583.04			13.68	0.00						
	22		559.32			11.04	0.00						
	23		520.89			13.68	0.00						
	24		483.83			13.68	0.00						



中部地方整備局 豊川水系 主要洪水時刻流量表

様式1-1-1 0

日	時	豊川		宇連川		宇連ダム 流入量	宇連ダム 放流量						
		布里地点	石田地点										
10日	1		458.70			13.44	0.00						
	2		427.38			11.04	0.00						
	3		407.11			10.80	0.00						
	4		380.85			11.04	0.00						
	5		358.59			10.80	0.00						
	6		346.37			8.16	0.00						
	7		322.62			8.16	0.00						
	8		303.48			8.40	0.00						
	9		299.72			8.16	0.00						
	10		281.28			8.16	0.00						
	11		266.95			8.16	0.00						
	12		253.93			10.80	0.00						
	13		253.00			16.56	0.00						
	14		239.42			16.32	0.00						
	15		229.48			16.32	0.00						
	16		226.21			13.68	0.00						
	17		219.75			13.68	0.00						
	18		219.75			16.32	0.00						
	19		249.57			21.84	0.00						
	20		281.28			35.52	0.00						
	21		476.58			21.84	0.00						
	22		627.79			21.84	0.00						
	23		607.24			35.52	0.00						
	24		559.32			35.52	0.00						
11日	1		551.52			27.12	0.00						
	2		532.28			21.84	0.00						
	3		498.49			16.32	0.00						
	4		465.81			13.68	0.00						
	5		451.64			11.04	0.00						
	6		437.69			10.80	0.00						
	7		430.80			9.12	0.00						
	8		427.38			12.71	0.00						
	9		423.96			12.71	0.00						
	10		434.24			16.08	0.00						
	11		437.69			12.72	0.00						
	12		451.64			12.72	0.00						
	13		455.16			12.72	0.00						
	14		437.69			9.60	0.00						
	15		410.45			9.60	0.00						
	16		387.33			9.60	0.00						
	17		368.05			6.24	0.00						
	18		349.26			6.48	0.00						
	19		330.45			6.24	0.00						
	20		307.26			6.48	0.00						
	21		295.99			6.48	0.00						
	22		277.67			6.24	0.00						
	23		266.95			6.48	0.00						
	24		256.45			6.24	0.00						

様式1-1-1 0

洪水 S51.9.9

中部地方整備局 豊川水系 宇連川 主要洪水時刻流量表

日	時	豊川		宇連川		宇連ダム 流入量	宇連ダム 放流量												
		布里地点	石田地点																
	1		253.00			6.48													
	2		246.16			3.12													
	3		232.77			3.12													
	4		222.97			3.36													
	5		213.38			3.12													
	6		197.86			3.12													
	7		188.84			3.36													
	8		185.88			3.12													
	9		180.02			3.12													
	10		177.13			3.12													
	11		174.26			3.36													
	12		168.60			0.00													
	13		165.80			3.12													
	14		160.27			3.12													
	15		146.86			0.00													
	16		141.67			3.36													
	17		136.56			3.12													
	18		134.04			3.12													
	19		131.55			0.00													
	20		126.63			3.12													
	21		124.21			3.36													
	22		121.81			0.00													
	23		119.43			3.12													
	24		114.75			0.00													
	1																		
	2																		
	3																		
	4																		
	5																		
	6																		
	7																		
	8																		
	9																		
	10																		
	11																		
	12																		
	13																		
	14																		
	15																		
	16																		
	17																		
	18																		
	19																		
	20																		
	21																		
	22																		
	23																		
	24																		

様式1-1-1 0

中部地方整備局 豊川水系 主要洪水時刻流量表

日	時	豊川		宇連川		宇連ダム 流入量	宇連ダム 放流量						
		布里地点	石田地点										
30日	1	78.13	121.96			9.45	9.45						
	2	71.00	127.61			9.45	9.45						
	3	64.21	141.00			9.45	9.45						
	4	59.02	131.45			3.24	3.24						
	5	56.51	121.96			5.55	2.43						
	6	54.05	120.11			3.24	3.24						
	7	54.05	125.72			16.20	16.20						
	8	59.02	125.72			13.50	13.50						
	9	72.40	133.39			18.90	18.90						
	10	104.92	177.38			22.02	18.90						
	11	216.78	234.83			35.10	35.10						
	12	324.61	355.48			62.10	62.10						
	13	335.17	565.28			37.80	37.80						
	14	331.63	696.88			40.50	40.50						
	15	297.29	661.61			32.40	32.40						
	16	287.35	631.49			37.80	37.80						
	17	293.96	593.80			37.80	37.80						
	18	293.96	589.68			35.10	35.10						
	19	284.08	581.49			35.10	35.10						
	20	280.82	565.28			29.70	29.70						
	21	290.65	561.26			56.70	56.70						
	22	345.89	593.80			54.00	54.00						
	23	425.70	783.35			78.30	78.30						
	24	634.29	1001.37			143.10	143.10						
1日	1	890.11	1482.09			113.40	113.40						
	2	954.82	2018.56			105.30	105.30						
	3	822.10	2118.60			105.30	105.30						
	4	624.57	1847.48			21.60	213.60						
	5	492.05	1424.04			12.96	12.96						
	6	421.71	1061.14			14.85	14.85						
	7	356.79	832.46			17.55	17.55						
	8	310.80	696.88			17.55	17.55						
	9	277.59	606.23			17.55	17.55						
	10	246.25	521.89			17.55	17.55						
	11	222.53	469.17			12.15	12.15						
	12	202.76	433.23			12.15	12.15						
	13	188.04	376.98			8.10	8.10						
	14	176.88	352.46			7.41	4.05						
	15	166.07	322.98			4.05	4.05						
	16	157.66	296.79			7.17	4.05						
	17	149.47	270.51			4.05	4.05						
	18	139.54	254.91			4.05	4.05						
	19	131.85	239.77			4.73	4.73						
	20	124.37	222.69			2.28	5.40						
	21	120.71	215.57			5.40	5.40						
	22	115.32	208.56			2.28	5.40						
	23	111.80	197.13			3.24	3.24						
	24	108.34	188.22			2.97	2.97						

様式1-1-1 0

中部地方整備局 豊川水系 主要洪水時刻流量表

日	時	豊川		宇連川		宇連ダム 流入量	宇連ダム 放流量								
		布里地点	石田地点												
	1	104.92	181.68	2.97	2.97										
	2	101.57	173.13	2.43	2.43										
	3	98.26	164.79	2.43	2.43										
	4	95.02	158.66	2.43	2.43										
	5	91.82	154.65	2.16	2.16										
	6	88.68	148.72	2.16	2.16										
	7	87.16	142.91	2.16	2.16										
	8	84.08	141.00	2.16	2.16										
	9	82.57	137.21	2.16	2.16										
	10	81.08	131.45	2.16	2.16										
	11	79.60	127.61	5.28	2.16										
	12	78.13	127.61	2.16	2.16										
	13	76.76	123.83	2.16	2.16										
	14	76.76	120.11	2.16	2.16										
	15	75.23	118.27	2.16	2.16										
	16	73.81	116.44	2.16	2.16										
	17	72.40	114.63	2.16	2.16										
	18	71.00	112.83	2.16	2.16										
	19	71.00	109.28	2.16	2.16										
	20	69.61	107.52	2.16	2.16										
	21	68.24	105.78	2.16	2.16										
	22	66.88	105.78	2.16	2.16										
	23	65.54	102.34	2.16	2.16										
	24	64.21	100.64	2.16	2.16										
	1														
	2														
	3														
	4														
	5														
	6														
	7														
	8														
	9														
	10														
	11														
	12														
	13														
	14														
	15														
	16														
	17														
	18														
	19														
	20														
	21														
	22														
	23														
	24														

様式1-1-1 O

洪水 H1.9.19

中部地方整備局 豊川水系 主要洪水時刻流量表

日	時	豊川		宇連川		宇連ダム 流入量	宇連ダム 放流量					
		布里地点	石田地点									
19日	1	19.64	25.07	3.00	3.00							
	2	22.40	25.07	3.00	3.00							
	3	24.23	25.07	3.00	3.00							
	4	23.31	25.97	3.00	3.00							
	5	22.40	28.77	3.00	3.00							
	6	21.65	31.72	3.00	3.00							
	7	20.97	30.72	3.00	3.00							
	8	20.97	29.74	3.00	3.00							
	9	20.30	28.77	3.00	3.00							
	10	20.30	27.82	2.50	2.50							
	11	20.30	27.82	5.86	5.86							
	12	20.97	30.72	2.50	2.50							
	13	22.40	35.88	5.40	5.40							
	14	27.11	52.44	13.50	13.50							
	15	42.66	76.76	32.40	32.40							
	16	77.50	93.23	43.20	43.20							
	17	114.42	184.67	48.60	48.60							
	18	230.08	326.15	48.60	48.60							
	19	906.17	463.95	78.30	78.30							
	20	822.70	934.95	45.90	45.90							
	21	499.09	1339.70	24.30	24.30							
	22	358.44	1024.50	24.30	24.30							
	23	300.09	751.52	48.60	48.60							
	24	277.58	606.50	24.30	24.30							
20日	1	344.24	592.42	40.50	40.50							
	2	601.11	726.95	170.10	170.10							
	3	861.15	1158.81	67.50	67.50							
	4	672.76	1469.51	67.50	67.50							
	5	490.67	1290.54	32.40	32.40							
	6	387.69	1010.09	20.94	20.94							
	7	320.10	772.30	22.26	22.26							
	8	274.43	636.54	18.90	18.90							
	9	243.96	534.58	18.90	18.90							
	10	215.29	477.02	15.54	15.54							
	11	196.28	422.83	13.08	13.08							
	12	183.24	376.38	10.38	10.38							
	13	170.65	335.90	4.74	4.74							
	14	158.51	300.82	5.40	5.40							
	15	146.82	270.61	5.40	5.40							
	16	137.78	244.78	2.70	2.70							
	17	129.04	225.59	2.70	2.70							
	18	122.67	212.37	2.70	2.70							
	19	116.46	192.03	1.89	1.89							
	20	110.41	177.45	5.25	5.25							
	21	106.46	170.38	1.89	1.89							
	22	100.68	163.45	5.01	5.01							
	23	96.92	154.43	2.43	2.43							
	24	93.23	143.52	2.43	2.43							

様式1-1-1 O

洪水

H1.9.19

中部地方整備局 豊川水系 宇連川 主要洪水時刻流量表

日	時	豊川		宇連川		宇連ダム 流入量	宇連ダム 放流量										
		布里地点	石田地点														
21日	1	89.61	137.17			2.43	2.43										
	2	86.06	135.08			2.43	2.43										
	3	83.58	130.96			2.43	2.43										
	4	80.87	126.90			2.16	2.16										
	5	77.50	122.90			2.16	2.16										
	6	75.84	120.93			2.16	2.16										
	7	74.21	117.02			2.16	2.16										
	8	70.98	111.29			1.89	1.89										
	9	69.39	107.55			1.89	1.89										
	10	67.82	103.88			1.89	1.89										
	11	66.28	102.06			1.89	1.89										
	12	66.28	96.72			1.89	1.89										
	13	64.74	93.23			1.89	1.89										
	14	63.23	91.51			1.89	1.89										
	15	61.73	89.81			1.89	1.89										
	16	60.25	88.12			1.89	1.89										
	17	58.79	86.45			1.89	1.89										
	18	57.35	84.80			1.89	1.89										
	19	55.92	83.16			1.89	1.89										
	20	55.92	81.54			1.89	1.89										
	21	54.52	78.34			1.89	1.89										
	22	53.13	76.76			1.89	1.89										
	23	53.13	75.21			1.89	1.89										
	24	51.76	73.66			1.89	1.89										
	1																
	2																
	3																
	4																
	5																
	6																
	7																
	8																
	9																
	10																
	11																
	12																
	13																
	14																
	15																
	16																
	17																
	18																
	19																
	20																
	21																
	22																
	23																
	24																

様式1-1-1 0

洪水 H2.9.20

中部地方整備局 豊川水系 主要洪水時刻流量表

日	時	豊川		宇連川		宇連ダム 流入量	宇連ダム 放流量						
		布里地点	石田地点										
19日	1	29.20	68.71			13.68	0.00						
	2	29.20	67.22			13.68	0.00						
	3	28.22	65.76			11.28	0.00						
	4	28.22	65.76			13.68	0.00						
	5	28.22	62.86			11.78	0.00						
	6	28.22	61.44			11.52	0.00						
	7	28.22	60.04			14.16	0.00						
	8	27.25	58.65			18.96	0.00						
	9	27.25	60.04			18.72	0.00						
	10	26.30	61.44			21.12	0.00						
	11	26.30	67.22			21.36	0.00						
	12	25.37	68.71			18.72	0.00						
	13	25.37	65.76			16.56	0.00						
	14	29.20	82.81			18.72	0.00						
	15	62.04	135.09			106.80	0.00						
	16	198.93	210.43			127.20	0.00						
	17	345.66	453.99			75.84	0.00						
	18	256.88	587.47			57.12	0.00						
	19	198.93	564.66			42.48	0.00						
	20	155.14	460.77			37.44	0.00						
	21	135.29	388.99			35.04	0.00						
	22	157.43	404.77			44.88	0.00						
	23	487.18	614.66			130.08	0.00						
	24	1211.23	1220.17			204.48	0.00						
20日	1	1282.36	2132.46			173.28	0.00						
	2	1423.81	2450.78			135.12	0.00						
	3	1160.76	2236.11			109.92	0.00						
	4	816.52	1946.50			82.32	0.00						
	5	629.74	1457.60			64.32	0.00						
	6	524.25	1143.93			47.76	0.00						
	7	436.04	915.53			44.88	0.00						
	8	373.44	746.76			33.60	0.00						
	9	328.84	626.50			33.84	0.00						
	10	290.19	534.95			30.72	0.00						
	11	259.83	474.47			25.44	0.00						
	12	236.74	417.62			25.44	0.00						
	13	217.42	373.53			26.16	0.00						
	14	201.52	346.48			23.04	0.00						
	15	173.93	314.80			23.04	0.00						
	16	162.06	284.18			20.40	0.00						
	17	152.87	263.62			23.04	0.00						
	18	143.95	246.62			20.16	0.00						
	19	135.29	230.18			20.40	0.00						
	20	128.97	206.59			20.16	0.00						
	21	122.81	199.01			17.28	0.00						
	22	116.79	189.12			20.40	0.00						
	23	110.93	184.28			20.16	0.00						
	24	107.11	170.11			17.28	0.00						

様式1-1-1 0

洪水

H2.9.20

中部地方整備局 豊川水系 宇連川 主要洪水時刻流量表

日	時	豊川		宇連川		宇連ダム 流入量	宇連ダム 放流量						
		布里地点	石田地点										
21日	1	103.35	156.50			17.52	0.00						
	2	99.66	149.91			20.40	0.00						
	3	96.03	145.60			17.76	0.00						
	4	92.48	137.16			18.00	0.00						
	5	88.99	131.00			17.76	0.00						
	6	87.27	126.97			18.00	0.00						
	7	83.88	123.00			17.76	0.00						
	8	80.56	119.10			14.88	0.00						
	9	78.92	115.25			14.88	0.00						
	10	77.30	109.61			17.75	0.00						
	11	74.12	107.76			14.88	0.00						
	12	72.55	102.30				0.00						
	13	71.00	100.52				0.00						
	14	69.46	96.99				0.00						
	15	66.44	95.25				0.00						
	16	64.96	93.53			12.00	0.00						
	17	63.49	90.13			11.76	0.00						
	18	62.04	88.45			14.88	0.00						
	19	60.60	83.51			12.00	0.00						
	20	59.18	81.90			11.76	0.00						
	21	59.18	78.72			12.00	0.00						
	22	57.78	77.15			12.00	0.00						
	23	56.40	75.60			9.12	0.00						
	24	55.03	74.07			9.12	0.00						
	1												
	2												
	3												
	4												
	5												
	6												
	7												
	8												
	9												
	10												
	11												
	12												
	13												
	14												
	15												
	16												
	17												
	18												
	19												
	20												
	21												
	22												
	23												
	24												



中部地方整備局 豊川水系 宇連川 主要洪水時刻流量表

様式1-1-1 0

日	時	豊川		宇連川		宇連ダム 流入量	宇連ダム 放流量											
		布里地点	石田地点															
	1	11.28	16.98			0.00	0.00											
	2	11.28	16.98			1.92	0.00											
	3	11.28	16.98			0.00	0.00											
	4	11.28	16.98			2.16	0.00											
	5	11.28	16.98			0.00	0.00											
	6	11.28	16.98			0.00	0.00											
	7	11.28	16.98			1.92	0.00											
	8	10.71	16.25			0.00	0.00											
	9	10.71	16.25			1.92	0.00											
	10	10.71	16.25			0.00	0.00											
	11	10.71	16.25			0.00	0.00											
	12	10.71	16.25			0.00	0.00											
	13	10.71	16.25			1.92	0.00											
	14	10.16	15.53			0.00	0.00											
	15	10.16	15.53			2.16	0.00											
	16	10.16	15.53			0.00	0.00											
	17	10.16	16.25			1.92	0.00											
	18	10.71	16.98			2.16	0.00											
	19	11.87	20.87			1.92	0.00											
	20	14.36	28.88			6.00	0.00											
	21	20.84	38.20			8.16	0.00											
	22	52.34	86.78			32.40	0.00											
	23	307.59	273.56			101.04	0.00											
	24	1006.56	936.26			182.64	0.00											
	1	1431.50	2160.06			230.88	0.00											
	2	1350.66	2997.15			167.28	0.00											
	3	1031.73	2705.79			119.76	0.00											
	4	734.17	2121.79			89.52	0.00											
	5	540.70	1510.74			61.20	0.00											
	6	420.01	1056.28			47.28	0.00											
	7	339.48	795.24			36.72	0.00											
	8	287.20	632.03			34.32	0.00											
	9	251.64	517.20			29.28	0.00											
	10	221.35	444.70			26.88	0.00											
	11	198.52	380.90			26.88	0.00											
	12	179.56	337.05			21.84	0.00											
	13	151.69	298.73			22.08	0.00											
	14	137.47	268.12			22.08	0.00											
	15	127.30	241.72			19.44	0.00											
	16	119.64	224.05			22.56	0.00											
	17	112.23	207.06			19.92	0.00											
	18	106.82	195.53			20.16	0.00											
	19	101.54	183.94			17.52	0.00											
	20	96.40	166.43			19.92	0.00											
	21	93.05	155.94			17.52	0.00											
	22	88.13	149.80			19.92	0.00											
	23	84.93	141.81			17.52	0.00											
	24	81.78	133.51			17.52	0.00											

様式1-1-1 0

洪水

H6.9.30

中部地方整備局 豊川水系 主要洪水時刻流量表

日	時	豊川		宇連川		宇連ダム 流入量	宇連ダム 放流量									
		布里地点	石田地点													
1日	1	78.70	127.37			19.92	0.00									
	2	77.18	123.36			17.52	0.00									
	3	74.18	117.46			17.52	0.00									
	4	71.24	111.71			17.52	0.00									
	5	69.80	106.27			15.36	0.00									
	6	66.95	104.27			18.00	0.00									
	7	65.54	98.85			18.00	0.00									
	8	64.16	95.32			18.00	0.00									
	9	61.43	90.15			18.00	0.00									
	10	60.08	86.78			15.60	0.00									
	11	58.76	83.47			18.00	0.00									
	12	57.44	81.84			15.60	0.00									
	13	56.15	80.23			15.36	0.00									
	14	54.86	77.05			15.60	0.00									
	15	53.60	75.49			12.72	0.00									
	16	51.10	73.94			12.96	0.00									
	17	51.10	72.21			15.60	0.00									
	18	49.88	69.39			12.72	0.00									
	19	48.67	66.44			12.96	0.00									
	20	47.48	64.99			12.96	0.00									
	21	46.30	63.55			10.32	0.00									
	22	45.13	59.34			10.96	0.00									
	23	43.98	57.97			13.44	0.00									
	24	42.85	56.61			10.56	0.00									
	1															
	2															
	3															
	4															
	5															
	6															
	7															
	8															
	9															
	10															
	11															
	12															
	13															
	14															
	15															
	16															
	17															
	18															
	19															
	20															
	21															
	22															
	23															
	24															

# 雨量データの点検

## 別添資料-3

### 代表事例：欠測の有無（日雨量データ）

「中部地方整備局 豊川水系 対象洪水観測所日雨量表」に記載されている日雨量データについて、欠測の有無を調べた。

### 事例：S46.8.30洪水

様式1-8

中部地方整備局 豊川水系 対象洪水観測所日雨量表

洪水		S.46.8.31																	
月	日	前日	宇連	八橋	出来山A	出来山B	田口A	田口B	田峰	豊邦	下田	海老	布里	宇連ダム	川合	作手	高松	大野	
8	6	-25																	
	7	-24																	
	8	-23																	
	9	-22																	
	10	-21																	
	11	-20																	
	12	-19																	
	13	-18																	
	14	-17																	
	15	-16																	
	16	-15																	
	17	-14																	
	18	-13																	
	19	-12																	
	20	-11																	
	21	-10																	
	22	-9																	
	23	-8																	
	24	-7																	
	25	-6																	
	26	-5																	
	27	-4																	
	28	-3																	
	29	-2			68.0		35.2	42.5	48.8	38.0	37.4	33.0	48.0	80.4		75.0	* 63.1	17.0	
	30	-1		218.0		262.2	254.5	180.0	222.0	222.0	369.2	330.4	221.0	275.3		317.0	* 328.2	301.0	
	31	0		24.0		25.4	34.3	25.3	25.3	35.0	30.5	* 31.7	41.0	42.2		34.0	* 51.0	45.0	
	ピーク生起			29.0		29.0	29.0	29.0	29.0	29.0	29.0	29.0	29.0	29.0		29.0	29.0	29.0	
	欠測補填の状況			* 23.9		* 23.9	* 23.9	* 23.9	* 23.9	* 23.9	* 23.9	* 23.9	* 23.9	* 23.9		* 23.9	* 23.9	* 23.9	

日界：9時

欠測補填の状況：\*欠測補填

日雨量データの欠測：22個※

※1個とは、1観測所×1洪水を示す。以下同じ。

### 代表事例：日ズレ

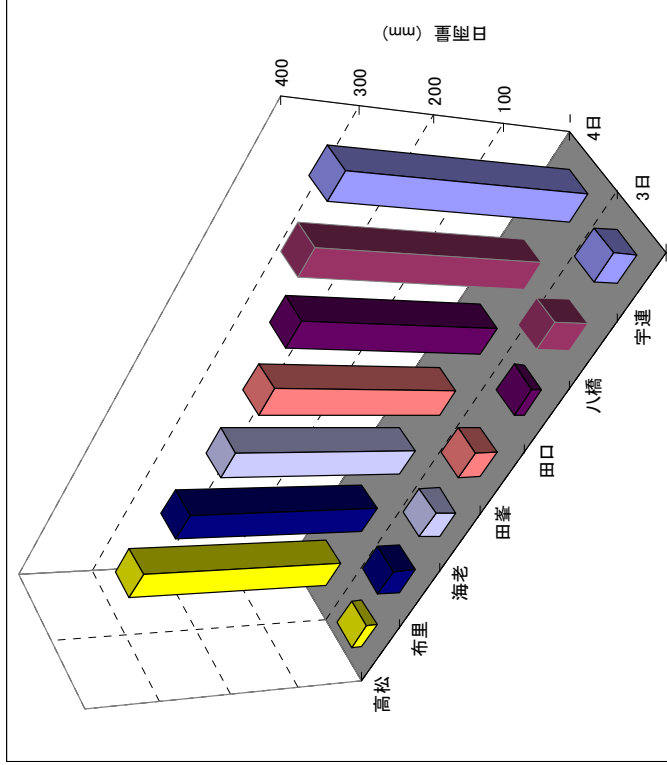

「中部地方整備局 豊川水系 対象洪水観測所日雨量表」(既存資料)から、欠測が存在しなかった日雨量データについて、立体グラフを作成して近傍観測所の日雨量と比べて大きな差がないかを目視により調べ、日ズレ(日雨量が前日や翌日にずれて記載されていることをいう。以下同じ。)の可能性を調べた。

### 事例：S44.8.5洪水

欠測が無かった14観測所におけるS44.8.3,4の日雨量データから、豊川上流域の近傍7観測所(赤囲み)を選択して立体グラフを作成したが、日ズレの可能性はある観測所は存在しなかった。

様式1-8

洪水No.7	日	前日	S.44.8.5	宇連	八橋	出来山A	田口B	田峰	豊邦	下田	海老	布里	宇連ダム	川合	作手	高松	53 / 176	大野
11	-25																	
12	-24																	
13	-23																	
14	-22																	
15	-21																	
16	-20																	
17	-19																	
18	-18																	
19	-17																	
20	-16																	
21	-15																	
22	-14																	
23	-13																	
24	-12																	
25	-11																	
26	-10																	
27	-9																	
28	-8																	
29	-7																	
30	-6																	
31	-5																	
32	-4																	
33	-3																	
34	-2																	
35	-1																	
4																		
5																		
ビーム生残																		
欠測補填の状況																		
日界																		
日界																		



日ズレの可能性を調べた観測所  
・日ズレの可能性がある観測所

のべ271箇所  
0箇所

代表事例：欠測の有無（時間雨量データ）

「中部地方整備局 豊川水系 対象洪水観測所時間雨量表」（既存資料）に記載されている時間雨量データについて、欠測の有無を調べた。

事例：S51.9.9洪水

様式1-9  
洪水 S51.9.9

中部地方整備局 豊川水系 対象洪水観測所時間雨量表

日	宇運 観測所	八橋 観測所	出来山B 観測所	山口B 観測所	田峰 観測所	豊那 観測所	下田 観測所	海老 観測所	布里 観測所	宇運夕 △観測所	川合 観測所	作手 観測所	高里 観測所	高松 観測所	山吉田 観測所	新城B 観測所	嵩山 観測所	豊川A 観測所	豊橋C 観測所	豊橋D 観測所
9-10			1.0			0.5		2.5	3.5	2.0	3.5				1.0					
11			1.0								0.5									
12										0.5										
13								0.5		0.5		1.0	1.5		1.0	1.0				
14			1.0							3.0	1.0									
15										0.5	0.5	6.0	6.5							
16						2.0				1.5		2.0	1.5							
17					0.5							1.0	1.0							
18			1.0					1.0												
19																				
20			1.0																	
21			1.0					0.5			0.5	2.0	0.5		0.5					0.5
22																				
23								0.5												
0																				
1																		1.0		1.0
2																		0.5		1.0
3																				2.0
4						1.0						1.0	0.5					1.0		0.5
5						1.5						欠測	0.5					2.0		1.0
6												欠測	0.5					0.5		3.0
7			2.0									欠測	1.0					2.0		1.0
8			2.0			1.0		2.0	0.5	0.5		欠測	8.5				0.5		2.0	1.0
9												欠測	3.0						2.0	1.5
日合計			9.0		6.5	390.0		348.0	350.5	350.5	346.5	414.0	26.5		4.0	6.0	2.5	4.5	11.0	7.0
*総雨量			256.0												372.5	244.0	218.5	199.0	232.0	228.0

欠測

時間雨量データの欠測：1個

雨量データの点検

代表事例：日雨量データと時間雨量データの比較

日雨量データと時間雨量データの両方が観測されている観測所について、「中部地方整備局 豊川水系 対象洪水観測所日雨量表」(既存資料)に記載されている日雨量データと「中部地方整備局 豊川水系 対象洪水観測所時間雨量表」(既存資料)に記載されている24時間分の時間雨量データの合計値について、洪水ごとに日雨量を縦軸、24時間分の時間雨量データを横軸にプロットしたグラフを作成して、それらの間に大きな差がないかを調べた。

事例：S44.8.5洪水

日雨量データ  
様式1-8

月	日	S44.8.5															53/176	
		前日	宇津	八幡	田原山	田原	豊橋	下田	海部	和里	宇津	宇津	山合	作手	高松	大野		
8	1	-4	9.0	7.0	7.0	6.0	56.0	7.5	8.2	32.5	30.6	3.0	10.0	10.0	12.0			
	2	-2	40.0	10.0	17.2	25.0	46.0	18.3	25.8	22.0	21.2	2.0	22.0	17.0	11.5			
	3	-2	35.0	50.0	36.0	26.3	37.0	39.0	27.0	41.2	33.0	38.4	50.0	17.0	19.5			
	4	-1	32.0	32.0	22.0	28.0	198.0	290.0	303.0	287.0	278.5	230.5	246.2	327.0	294.0	256.5		
	5	0	0.0	0.0	0.0	0.0	0.0	0.0	0.0	0.0	0.5	0.0	0.0	1.0	0.0			

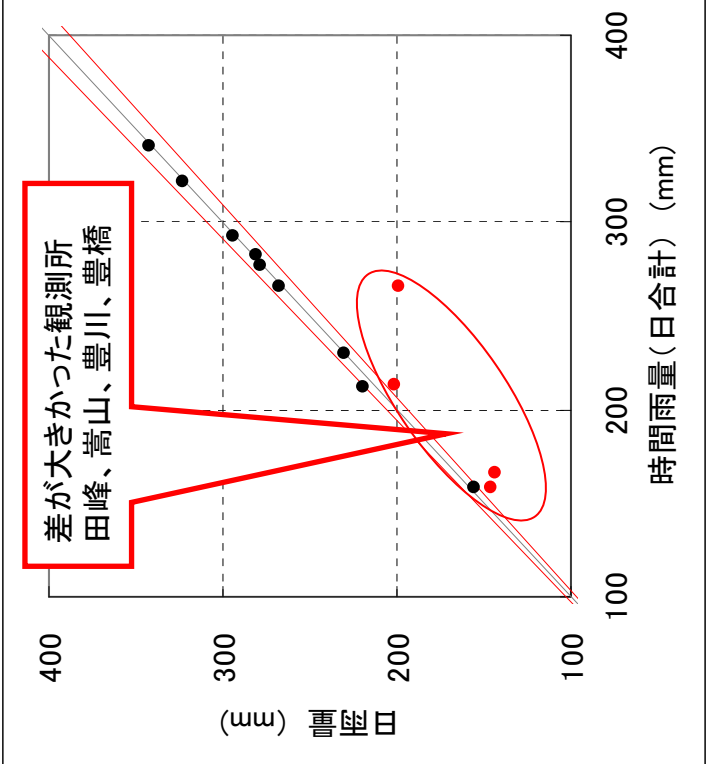
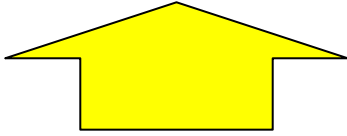
  

日	前日	日深	山吉田	新原	新原	新原	高尾	高尾	高尾	高尾	54/176	
											豊橋	豊橋
1	-4	16.0	9.7	4.0	6.0	2.4	1.5	1.0	1.0	1.8		
2	-3	7.0	23.5	11.8	11.0	8.5	0.0	6.0	6.0	4.5		
3	-2	11.0	13.0	10.6	13.0	8.1	8.9	7.0	7.0	6.6		
4	-1	344.0	300.0	219.1	256.0	200.9	143.7	156.0	145.8			
5	0	0.0	0.0	0.0	0.0	0.0	0.0	0.0	0.0	0.0		

時間雨量データ

中部地方建設局 豊川水系 対象洪水観測所時間雨量表

日	時	S44.8.5															46/152	
		宇津	八幡	田原山	田原	海部	宇津	宇津	山合	作手	高松	大野	豊橋	豊橋	豊橋	豊橋		
4日	9-10	12.0	7.0	1.0	9.5	9.0	7.5	4.5	8.0	6.0	4.5	3.5	2.0	2.0	2.0	2.0		
	11	3.0	1.0	2.0	3.0	2.0	2.0	3.0	3.0	1.0	1.0	0.5	0.5	0.5	0.5	0.5		
	12	8.0	10.0	13.0	3.0	1.0	6.5	0.5	9.5	1.0	1.0	0.5	0.5	0.5	0.5	0.5		
	13	2.0	29.0	4.0	1.5	1.5	14.0	1.5	14.0	1.0	0.5	0.5	0.5	0.5	0.5	0.5		
	14	2.0	14.0	4.0	4.0	0.5	13.0	8.5	0.5	0.5	0.5	0.5	0.5	0.5	0.5	0.5		
	15	1.0	1.0	1.0	0.5	0.5	8.5	0.5	0.5	0.5	0.5	0.5	0.5	0.5	0.5	0.5		
	16	1.0	1.0	1.0	8.5	3.0	1.0	6.5	7.0	7.0	5.0	5.0	17.0	7.5	7.5	11.5		
	17	8.0	7.0	13.0	15.5	10.5	14.5	10.5	10.5	10.5	10.5	10.5	10.5	10.5	10.5	10.5		
	18	10.0	10.0	10.0	10.0	10.0	10.0	10.0	10.0	10.0	10.0	10.0	10.0	10.0	10.0	10.0		
	19	10.0	10.0	10.0	10.0	10.0	10.0	10.0	10.0	10.0	10.0	10.0	10.0	10.0	10.0	10.0		
	20	8.0	13.0	10.0	3.5	10.5	3.5	3.5	3.5	3.5	3.5	3.5	3.5	3.5	3.5	3.5		
	21	8.0	11.0	11.0	3.5	10.0	8.0	8.0	8.0	8.0	8.0	8.0	8.0	8.0	8.0	8.0		
	22	13.0	11.0	11.0	11.0	11.0	11.0	11.0	11.0	11.0	11.0	11.0	11.0	11.0	11.0	11.0		
	23	11.0	9.0	11.0	11.0	11.0	11.0	11.0	11.0	11.0	11.0	11.0	11.0	11.0	11.0	11.0		
0	17.0	15.0	13.0	5.0	20.0	11.5	18.5	4.5	19.0	15.0	12.5	19.0	15.0	16.0	16.0			
1	59.0	36.0	22.0	19.5	37.0	31.0	7.5	54.0	48.0	36.5	49.0	44.5	46.0	51.5	46.0			
2	64.0	78.0	65.0	69.5	75.0	73.0	73.0	73.0	73.0	73.0	73.0	73.0	73.0	73.0	73.0			
3	64.0	40.0	41.0	44.0	57.0	51.0	57.0	57.0	57.0	57.0	57.0	57.0	57.0	57.0	57.0			
4	11.0	18.0	32.0	35.5	23.0	11.5	26.5	25.5	23.0	28.0	39.0	24.5	24.0	19.5	13.5			
5	21.0	10.0	19.0	15.0	34.0	19.0	28.5	29.0	23.0	23.0	16.0	4.5	1.0	1.0	1.5			
6	20.0	19.0	17.0	18.5	13.0	1.0	3.0	2.0	3.0	2.0	2.0	0.5	0.5	0.5	0.5			
7	4.0	4.0	5.0	3.5	1.0	0.0	0.0	0.0	0.0	0.0	0.0	0.0	0.0	0.0	0.0			
8	0	0	0	0	0	0	0	0	0	0	0	0	0	0	0			
9	0	0	0	0	0	0	0	0	0	0	0	0	0	0	0			
合計	329.0	333.0	284.0	265.5	333.5	265.5	278.5	230.5	322.0	294.0	213.0	213.0	167.5	159.5	159.0			



S44.8.4の日雨量データと24時間分の時間雨量データの合計値の両方が観測されている13観測所について、その差を確認した。

- ・日雨量データと24時間分の時間雨量データの合計値の間に大きな差がある観測所 のべ270箇所
- ・日雨量データと24時間分の時間雨量データの合計値の間に大きな差がない観測所 のべ187箇所
- ・日雨量データと24時間分の時間雨量データの合計値の間に大きな差がない観測所 のべ 83箇所

# 雨量データの点検

## 別添資料-7

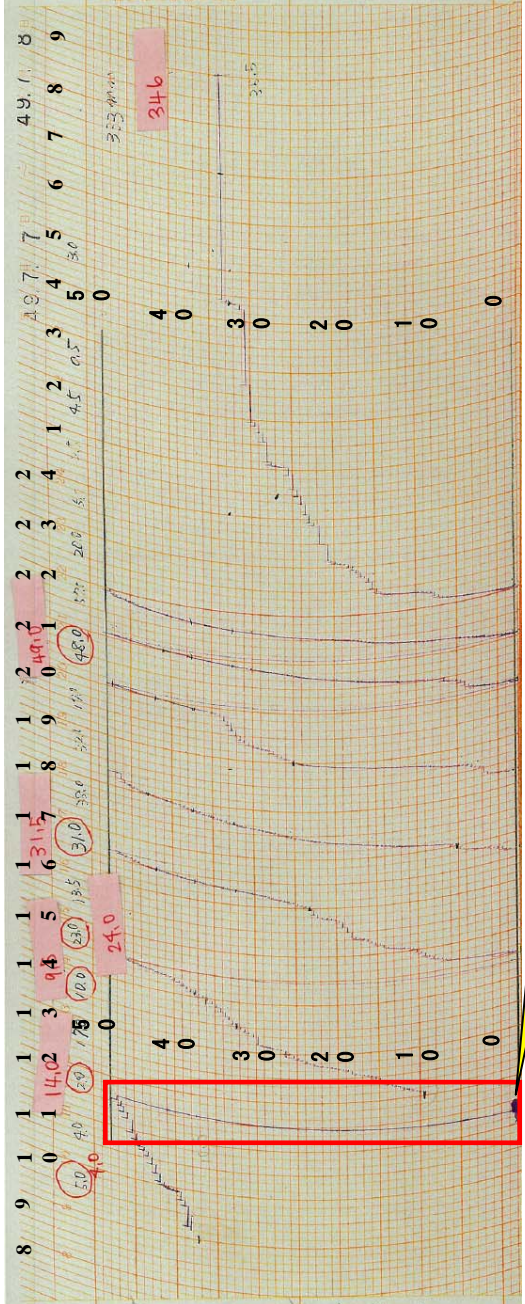
### 代表事例：雨量観測自記紙の点検

日雨量データと24時間分の時間雨量データの合計値の間に大きな差がある観測所は、自記紙やテレメータの打ち出しの原資料と照合し、転記ミス及び自記紙の読み取りミス（以下、「転記ミス等」という。）の有無を調べた。

S49.7.7洪水(海老観測所)

**修正前** 時間雨量観測自記紙(昭和49年7月7日9時～8日9時)

川	観測所名	7日	8日	9日
		-	2.5	-
		-	4.5	-
		-	0.5	-
		-	3.0	-
		-	-	-
		-	2.0	-
		-	3.0	-
		-	5.0	-
		-	6.0	-
		-	2.0	-
		-	17.0	-
		-	10.0	-
		-	23.0	-
		-	13.5	-
		-	31.0	-
		-	36.0	-
		-	33.0	-
		-	17.0	-
		-	65.0	-
		-	62.0	-
		-	20.0	-
		-	5.0	-



11～12時の読み値を2mm→14mmに修正

観測所名	24時間雨量		日雨量 (b)	24時間雨量 (a)	日雨量 (b)	差分 (a-b)
	(a)	(b)				
海老	334	345	345	346	345	1

**修正後**

日	時	7日	8日
	0～1	-	2.5
	～2	-	4.5
	～3	-	0.5
	～4	-	-
	～5	-	3.0
	～6	-	-
	～7	-	-
	～8	-	2.0
	～9	-	3.0
	～10	-	4.0
	～11	-	4.0
	～12	14.0	14.0
	～13	17.0	17.0
	～14	9.5	9.5
	～15	21.0	21.0
	～16	16.0	16.0
	～17	32.0	32.0
	～18	38.0	38.0
	～19	32.0	32.0
	～20	17.0	17.0
	～21	40.0	40.0
	～22	56.5	56.5
	～23	20.0	20.0
	～24	5.5	5.5

日雨量データと24時間分の時間雨量データの合計値の間に大きな差がある観測所

- ・原資料から読み取った値により修正した観測所
- ・原資料の値が読みとれない観測所

のべ187箇所  
のべ147箇所  
のべ 40箇所

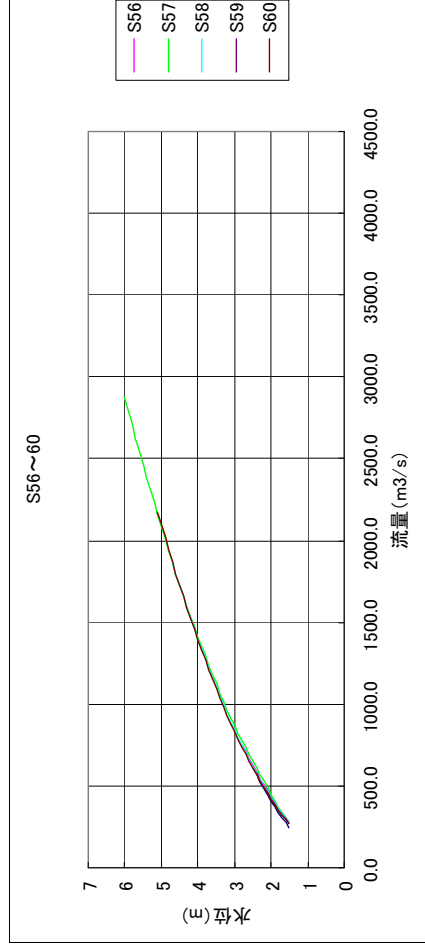
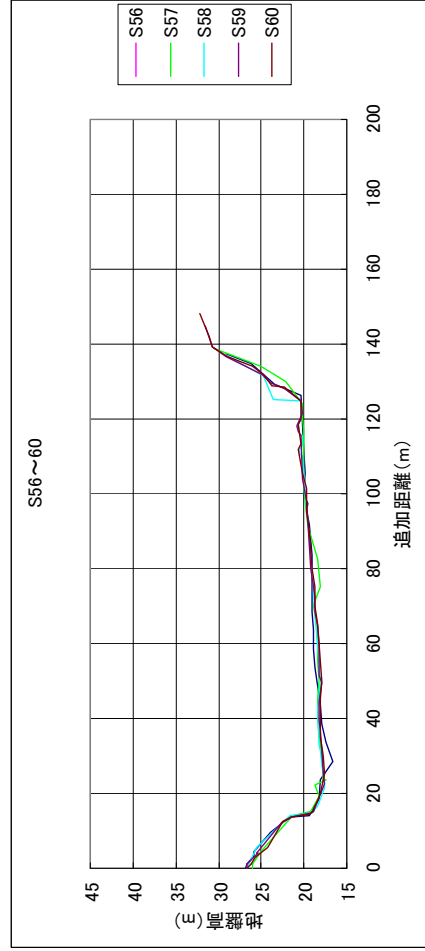

## 代表事例：H-Q式の確認

「水位流量曲線図」(既存資料)に記載されている観測所のH-Q式について、同一観測所における5年分のH-Q式を重ねてグラフを作成した。また、「横断面図」(既存資料)に記載されている観測所の横断面図について、同一観測所における5年分の横断面図を重ねてグラフを作成した。これらのグラフから、断面の経年的な変化とH-Q式の経年的な変化に不規則性が大きいと考えられる観測所の有無を調べた。

## 事例：S56～S60 石田観測所横断面図およびH-Q式

年度	H-Q式
S56	$Q=68.94(H+0.51)^2$
S57	$Q=64.91(H+0.66)^2$
S58	$Q=69.23(H+0.49)^2$
S59	$Q=71.37(H+0.43)^2$
S60	$Q=71.59(H+0.41)^2$

H-Q式をグラフ化して重ね合わせを行った。



観測所横断面図より断面変化が僅かであること、H-Q式より変化が僅かであることから、不規則性が大きいと考えられなかった。

断面の経年的な変化とH-Q式の経年的な変化の不規則性を調べた観測所

- ・断面の経年的な変化とH-Q式の経年的な変化に不規則性が大きいと考えられる観測所

のべ40箇所

0箇所



代表事例：急激な水位上昇の確認

「水位月表」（既存資料）に記載されている時刻水位を用いて1時間前からの水位変化量のグラフを作成し、急激な水位上昇の有無を調べた。

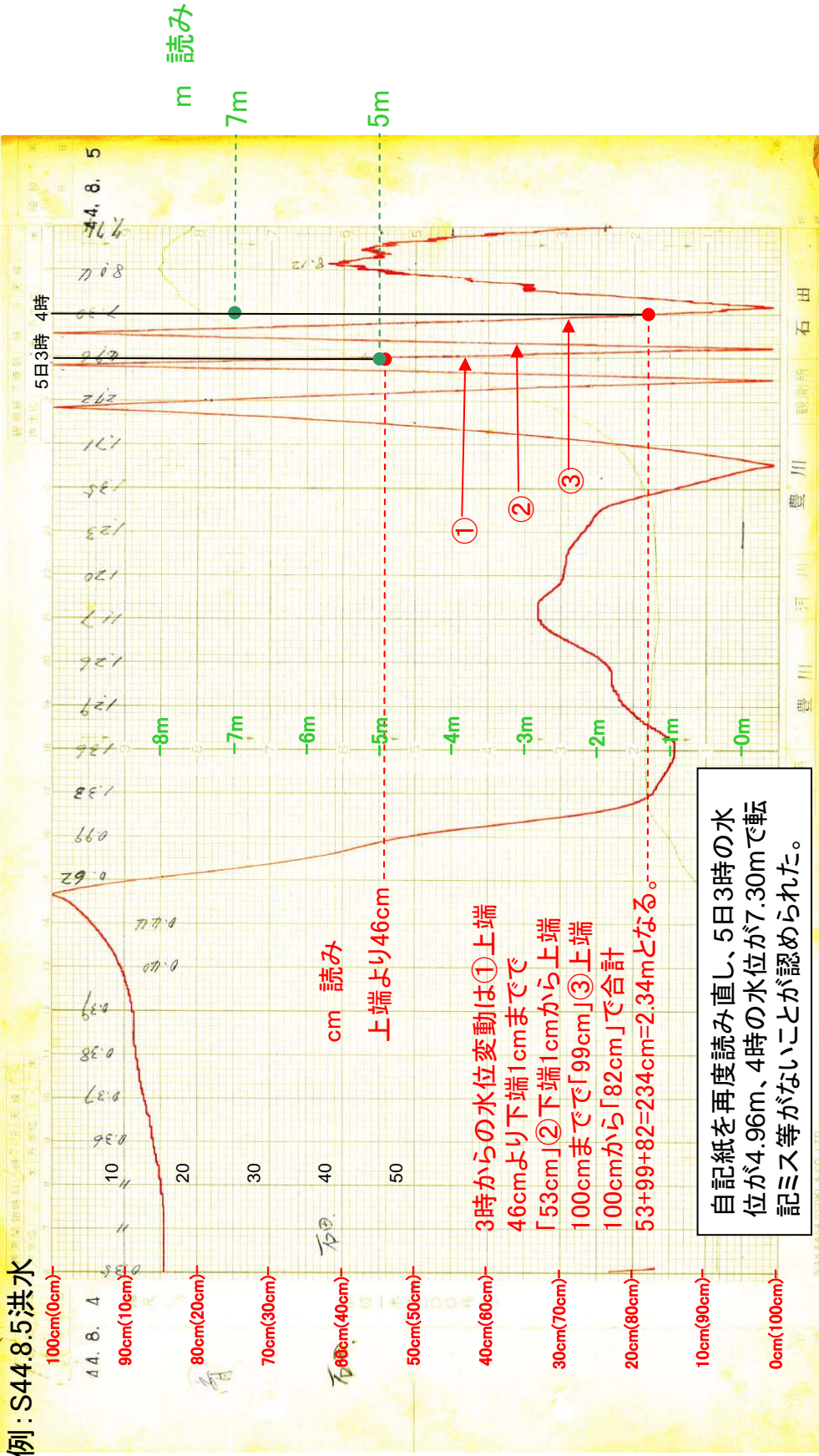
事例：S44.8.5洪水

観測日	観測時刻										観測地点	石田	いざ	観測時刻	水位	単位				
	1時	2時	3時	4時	5時	6時	7時	8時	9時	10時										
8月2日	2.07	2.12	2.17	2.22	2.27	2.32	2.37	2.42	2.47	2.52	2.57	2.62	2.67	2.72	2.77	2.82	2.87	2.92	2.97	3.02
8月3日	2.97	3.02	3.07	3.12	3.17	3.22	3.27	3.32	3.37	3.42	3.47	3.52	3.57	3.62	3.67	3.72	3.77	3.82	3.87	3.92
8月4日	3.92	3.97	4.02	4.07	4.12	4.17	4.22	4.27	4.32	4.37	4.42	4.47	4.52	4.57	4.62	4.67	4.72	4.77	4.82	4.87
8月5日	4.82	4.87	4.92	4.97	5.02	5.07	5.12	5.17	5.22	5.27	5.32	5.37	5.42	5.47	5.52	5.57	5.62	5.67	5.72	5.77
8月6日	5.72	5.77	5.82	5.87	5.92	5.97	6.02	6.07	6.12	6.17	6.22	6.27	6.32	6.37	6.42	6.47	6.52	6.57	6.62	6.67
8月7日	6.62	6.67	6.72	6.77	6.82	6.87	6.92	6.97	7.02	7.07	7.12	7.17	7.22	7.27	7.32	7.37	7.42	7.47	7.52	7.57
8月8日	7.52	7.57	7.62	7.67	7.72	7.77	7.82	7.87	7.92	7.97	8.02	8.07	8.12	8.17	8.22	8.27	8.32	8.37	8.42	8.47
8月9日	8.42	8.47	8.52	8.57	8.62	8.67	8.72	8.77	8.82	8.87	8.92	8.97	9.02	9.07	9.12	9.17	9.22	9.27	9.32	9.37
8月10日	9.32	9.37	9.42	9.47	9.52	9.57	9.62	9.67	9.72	9.77	9.82	9.87	9.92	9.97	10.02	10.07	10.12	10.17	10.22	10.27
8月11日	10.27	10.32	10.37	10.42	10.47	10.52	10.57	10.62	10.67	10.72	10.77	10.82	10.87	10.92	10.97	11.02	11.07	11.12	11.17	11.22
8月12日	11.22	11.27	11.32	11.37	11.42	11.47	11.52	11.57	11.62	11.67	11.72	11.77	11.82	11.87	11.92	11.97	12.02	12.07	12.12	12.17
8月13日	12.17	12.22	12.27	12.32	12.37	12.42	12.47	12.52	12.57	12.62	12.67	12.72	12.77	12.82	12.87	12.92	12.97	13.02	13.07	13.12
8月14日	13.12	13.17	13.22	13.27	13.32	13.37	13.42	13.47	13.52	13.57	13.62	13.67	13.72	13.77	13.82	13.87	13.92	13.97	14.02	14.07
8月15日	14.07	14.12	14.17	14.22	14.27	14.32	14.37	14.42	14.47	14.52	14.57	14.62	14.67	14.72	14.77	14.82	14.87	14.92	14.97	15.02
8月16日	15.02	15.07	15.12	15.17	15.22	15.27	15.32	15.37	15.42	15.47	15.52	15.57	15.62	15.67	15.72	15.77	15.82	15.87	15.92	15.97
8月17日	15.97	16.02	16.07	16.12	16.17	16.22	16.27	16.32	16.37	16.42	16.47	16.52	16.57	16.62	16.67	16.72	16.77	16.82	16.87	16.92
8月18日	16.92	16.97	17.02	17.07	17.12	17.17	17.22	17.27	17.32	17.37	17.42	17.47	17.52	17.57	17.62	17.67	17.72	17.77	17.82	17.87
8月19日	17.87	17.92	17.97	18.02	18.07	18.12	18.17	18.22	18.27	18.32	18.37	18.42	18.47	18.52	18.57	18.62	18.67	18.72	18.77	18.82
8月20日	18.82	18.87	18.92	18.97	19.02	19.07	19.12	19.17	19.22	19.27	19.32	19.37	19.42	19.47	19.52	19.57	19.62	19.67	19.72	19.77
8月21日	19.77	19.82	19.87	19.92	19.97	20.02	20.07	20.12	20.17	20.22	20.27	20.32	20.37	20.42	20.47	20.52	20.57	20.62	20.67	20.72
8月22日	20.72	20.77	20.82	20.87	20.92	20.97	21.02	21.07	21.12	21.17	21.22	21.27	21.32	21.37	21.42	21.47	21.52	21.57	21.62	21.67
8月23日	21.67	21.72	21.77	21.82	21.87	21.92	21.97	22.02	22.07	22.12	22.17	22.22	22.27	22.32	22.37	22.42	22.47	22.52	22.57	22.62
8月24日	22.62	22.67	22.72	22.77	22.82	22.87	22.92	22.97	23.02	23.07	23.12	23.17	23.22	23.27	23.32	23.37	23.42	23.47	23.52	23.57
8月25日	23.57	23.62	23.67	23.72	23.77	23.82	23.87	23.92	23.97	24.02	24.07	24.12	24.17	24.22	24.27	24.32	24.37	24.42	24.47	24.52
8月26日	24.52	24.57	24.62	24.67	24.72	24.77	24.82	24.87	24.92	24.97	25.02	25.07	25.12	25.17	25.22	25.27	25.32	25.37	25.42	25.47
8月27日	25.47	25.52	25.57	25.62	25.67	25.72	25.77	25.82	25.87	25.92	25.97	26.02	26.07	26.12	26.17	26.22	26.27	26.32	26.37	26.42
8月28日	26.42	26.47	26.52	26.57	26.62	26.67	26.72	26.77	26.82	26.87	26.92	26.97	27.02	27.07	27.12	27.17	27.22	27.27	27.32	27.37
8月29日	27.37	27.42	27.47	27.52	27.57	27.62	27.67	27.72	27.77	27.82	27.87	27.92	27.97	28.02	28.07	28.12	28.17	28.22	28.27	28.32
8月30日	28.32	28.37	28.42	28.47	28.52	28.57	28.62	28.67	28.72	28.77	28.82	28.87	28.92	28.97	29.02	29.07	29.12	29.17	29.22	29.27
8月31日	29.27	29.32	29.37	29.42	29.47	29.52	29.57	29.62	29.67	29.72	29.77	29.82	29.87	29.92	29.97	30.02	30.07	30.12	30.17	30.22
8月1日	30.22	30.27	30.32	30.37	30.42	30.47	30.52	30.57	30.62	30.67	30.72	30.77	30.82	30.87	30.92	30.97	31.02	31.07	31.12	31.17
8月2日	31.17	31.22	31.27	31.32	31.37	31.42	31.47	31.52	31.57	31.62	31.67	31.72	31.77	31.82	31.87	31.92	31.97	32.02	32.07	32.12
8月3日	32.12	32.17	32.22	32.27	32.32	32.37	32.42	32.47	32.52	32.57	32.62	32.67	32.72	32.77	32.82	32.87	32.92	32.97	33.02	33.07
8月4日	33.07	33.12	33.17	33.22	33.27	33.32	33.37	33.42	33.47	33.52	33.57	33.62	33.67	33.72	33.77	33.82	33.87	33.92	33.97	34.02
8月5日	34.02	34.07	34.12	34.17	34.22	34.27	34.32	34.37	34.42	34.47	34.52	34.57	34.62	34.67	34.72	34.77	34.82	34.87	34.92	34.97
8月6日	34.97	35.02	35.07	35.12	35.17	35.22	35.27	35.32	35.37	35.42	35.47	35.52	35.57	35.62	35.67	35.72	35.77	35.82	35.87	35.92
8月7日	35.92	35.97	36.02	36.07	36.12	36.17	36.22	36.27	36.32	36.37	36.42	36.47	36.52	36.57	36.62	36.67	36.72	36.77	36.82	36.87
8月8日	36.82	36.87	36.92	36.97	37.02	37.07	37.12	37.17	37.22	37.27	37.32	37.37	37.42	37.47	37.52	37.57	37.62	37.67	37.72	37.77
8月9日	37.72	37.77	37.82	37.87	37.92	37.97	38.02	38.07	38.12	38.17	38.22	38.27	38.32	38.37	38.42	38.47	38.52	38.57	38.62	38.67
8月10日	38.62	38.67	38.72	38.77	38.82	38.87	38.92	38.97	39.02	39.07	39.12	39.17	39.22	39.27	39.32	39.37	39.42	39.47	39.52	39.57
8月11日	39.52	39.57	39.62	39.67	39.72	39.77	39.82	39.87	39.92	39.97	40.02	40.07	40.12	40.17	40.22	40.27	40.32	40.37	40.42	40.47
8月12日	40.42	40.47	40.52	40.57	40.62	40.67	40.72	40.77	40.82	40.87	40.92	40.97	41.02	41.07	41.12	41.17	41.22	41.27	41.32	41.37
8月13日	41.32	41.37	41.42	41.47	41.52	41.57	41.62	41.67	41.72	41.77	41.82	41.87	41.92	41.97	42.02	42.07	42.12	42.17	42.22	42.27
8月14日	42.22	42.27	42.32	42.37	42.42	42.47	42.52	42.57	42.62	42.67	42.72	42.77	42.82	42.87	42.92	42.97	43.02	43.07	43.12	43.17
8月15日	43.12	43.17	43.22	43.27	43.32	43.37	43.42	43.47	43.52	43.57	43.62	43.67	43.72	43.77	43.82	43.87	43.92	43.97	44.02	44.07
8月16日	44.02	44.07	44.12	44.17	44.22	44.27	44.32	44.37	44.42	44.47	44.52	44.57	44.62	44.67	44.72	44.77	44.82	44.87	44.92	44.97
8月17日	44.92	44.97	45.02	45.07	45.12	45.17	45.22	45.27	45.32	45.37	45.42	45.47	45.52	45.57	45.62	45.67	45.72	45.77	45.82	45.87
8月18日	45.82	45.87	45.92	45.97	46.02	46.07	46.12	46.17	46.22	46.27	46.32	46.37	46.42	46.47	46.52	46.57	46.62	46.67	46.72	46.77
8月19日	46.72	46.77	46.82	46.87	46.92	46.97	47.02	47.07	47.12	47.17	47.22	47.27	47.32	47.37	47.42	47.47	47.52	47.57	47.62	47.67
8月20日	47.62	47.67	47.72	47.77	47.82	47.87	47.92	47.97	48.02	48.07	48.12	48.17	48.22	48.27	48.32	48.37	48.42	48.47	48.52	48.57
8月21日	48.52	48.57	48.62	48.67	48.72	48.77	48.82	48.87	48.92	48.97	49.02	49.07	49.12	49.17	49.22	49.27	49.32	49.37	49.42	49.47
8月22日	49.42	49.47	49.52	49.57	49.62	49.67	49.72	49.77	49.82	49.87	49.92	49.97	50.02	50.07	50.12	50.17	50.22	50.27	50.32	50.37
8月23日	50.32	50.37	50.42	50.47	50.52	50.57	50.62	50.67	50.72	50.77	50.82	50.87	50.92	50.97	51.02	51.07	51.12	51.17	51.22	51.27
8月24日	51.22	51.27	51.32	51.37	51.42	51.47	51.52	51.57	51.62	51.67	51.72	51.77	51.82	51.87	51.92	51.97	52.02	52.07	52.12	52.17
8月25日	52.12	52.17	52.22	52.27	52.32	52.37	52.42	52.47	52.52	52.57	52.62	52.67	52.72	52.77	52.82	52.87	52.92	52.97	53.02	53.07
8月26日	53.02	53.07	53.12	53.17																

## 代表事例：水位自記紙の点検

水位の急激な上昇が認められる観測所について、原資料と照合し、転記ミス等の有無を調べた。

事例：S44.8.5洪水



急激な水位上昇が認められる観測所  
・転記ミス等が認められる観測所

のべ 3箇所  
0箇所

中部地方整備局 豊川水系 対象洪水観測所日雨量表(点検後)  
中部地方整備局 豊川水系 対象洪水観測所時間雨量表(点検後)

中部地方整備局 豊川水系 対象洪水観測所日雨量表(点検後)

様式1-8

中部地方整備局 豊川水系 対象洪水観測所日雨量表

洪水		S.32. 6.27																
月	日	前日	宇連	八橋	出来山A	出来山B	田口A	田口B	田峰	豊邦	下田	海老	布里	宇連ダム	川合	作手	高松	大野
6	2	-25																
	3	-24																
	4	-23																
	5	-22																
	6	-21																
	7	-20																
	8	-19																
	9	-18																
	10	-17																
	11	-16																
	12	-15																
	13	-14																
	14	-13																
	15	-12																
	16	-11																
	17	-10																
	18	-9																
	19	-8																
	20	-7																
	21	-6																
	22	-5																
	23	-4																
	24	-3																
	25	-2																
	26	-1			53.0			64.5			69.5	68.0	65.9		61.3	57.0		
ピーク生起	27	0			145.0			181.8			183.3	180.0	164.9		164.8	163.0		

欠測補填の状況：\*欠測補填

日界：9時

様式1-8

中部地方整備局 豊川水系 対象洪水観測所日雨量表

洪水	S.32. 6.27	前日	鎮玉	田沢	山吉田	新城B	新城C	富岡	高山	豊川A	豊川B	豊橋B	豊橋C	豊橋D	豊橋E	
6	2	-25														
	3	-24														
	4	-23														
	5	-22														
	6	-21														
	7	-20														
	8	-19														
	9	-18														
	10	-17														
	11	-16														
	12	-15														
	13	-14														
	14	-13														
	15	-12														
	16	-11														
	17	-10														
	18	-9														
	19	-8														
	20	-7														
	21	-6														
	22	-5														
	23	-4														
	24	-3														
	25	-2														
	26	-1														
ピーク生起	27	0														
					77.8	63.8			82.0	128.1		83.4		64.0		
					138.9	86.3			64.5	0.0		55.6		49.5		

欠測補填の状況：\*欠測補填

日界：9時

様式1-8

中部地方整備局 豊川水系 対象洪水観測所日雨量表

洪水		S.33. 8.26	八橋	出来山A	出来山B	田口A	田口B	田峰	豊邦	下田	海老	布里	宇連ダム	川合	作手	高松	大野
月	日	前日	宇連														
8	1	-25															
	2	-24															
	3	-23															
	4	-22															
	5	-21															
	6	-20															
	7	-19															
	8	-18															
	9	-17															
	10	-16															
	11	-15															
	12	-14															
	13	-13															
	14	-12															
	15	-11															
	16	-10															
	17	-9															
	18	-8															
	19	-7															
	20	-6															
	21	-5															
	22	-4															
	23	-3															
	24	-2		9.0			1.4		6.7	0.8	2.5	2.2		9.5	4.4		
	25	-1		351.0			287.5		309.5	227.1	235.7	240.5		253.5	330.0		
	26	0		0.0			0.0		0.0	0.1	0.0	0.0		0.0	0.0		

欠測補填の状況：\*欠測補填

日界：9時

様式1-8

中部地方整備局 豊川水系 対象洪水観測所日雨量表

洪水	S.33. 8.26	前日	鎮玉	田沢	山吉田	新城B	新城C	富岡	高山	豊川A	豊川B	豊橋B	豊橋C	豊橋D	豊橋E	
8	1	-25														
	2	-24														
	3	-23														
	4	-22														
	5	-21														
	6	-20														
	7	-19														
	8	-18														
	9	-17														
	10	-16														
	11	-15														
	12	-14														
	13	-13														
	14	-12														
	15	-11														
	16	-10														
	17	-9														
	18	-8														
	19	-7														
	20	-6														
	21	-5														
	22	-4														
	23	-3														
	24	-2	7.0	3.3	0.0	0.0	0.0	0.0	0.0	0.0	0.0	0.1	0.0	0.0	0.0	0.0
	25	-1	180.0	182.8	119.2	153.2	183.3	212.7	0.0	0.0	0.0	0.0	0.0	0.0	0.0	0.0
	26	0	0.2	0.0	0.0	0.0	0.0	0.0	0.0	0.0	0.0	0.0	0.0	0.0	0.0	0.0

ピーク生起  
欠測補填の状況：\*欠測補填

日界：9時



様式1-8

中部地方整備局 豊川水系 対象洪水観測所日雨量表

洪水		S.34. 8.14																	
月	日	前日	宇連	八橋	出来山A	出来山B	田口A	田口B	田峰	豊邦	下田	海老	布里	宇連ダム	川合	作手	高松	大野	
7	20	-25																	
	21	-24																	
	22	-23																	
	23	-22																	
	24	-21																	
	25	-20																	
	26	-19																	
	27	-18																	
	28	-17																	
	29	-16																	
	30	-15																	
	31	-14																	
	8	1	-13																
		2	-12																
3		-11																	
4		-10																	
5		-9																	
ピーク生起	6	-8																	
	7	-7																	
	8	-6																	
	9	-5																	
	10	-4																	
	11	-3																	
	12	-2			290.0			205.4		207.5	132.7	153.2	171.5		131.3	160.0			
	13	-1		112.0			134.8		98.2	126.1	144.4	108.8			145.2	122.0			
	14	0		0.0			0.0		4.9	10.2	11.5	2.0			20.8	8.7			

欠測補填の状況：\*欠測補填

日界：9時

様式1-8

中部地方整備局 豊川水系 対象洪水観測所日雨量表

洪水		S.34. 8.14														
月	日	前日	鎮玉	田沢	山吉田	新城B	新城C	富岡	高山	豊川A	豊川B	豊橋B	豊橋C	豊橋D	豊橋E	
7	20	-25														
	21	-24														
	22	-23														
	23	-22														
	24	-21														
	25	-20														
	26	-19														
	27	-18														
	28	-17														
	29	-16														
	30	-15														
	31	-14														
	8	1	-13													
		2	-12													
3		-11														
4		-10														
5		-9														
6		-8														
ピーク生起	7	-7														
	8	-6														
	9	-5														
	10	-4														
	11	-3														
	12	-2	100.6	90.4					113.4	57.2		75.7				
	13	-1	115.0	101.3					114.5	107.9		126.4		69.2		
	14	0	5.4	5.5					0.0	0.0		0.4		91.5		

欠測補填の状況：\*欠測補填

日界：9時

様式1-8

中部地方整備局 豊川水系 対象洪水観測所日雨量表

洪水		S.34. 9.26	八橋	出来山A	出来山B	田口A	田口B	田峰	豊邦	下田	海老	布里	宇連ダム	川合	作手	高松	大野
月	日	前日	宇連	出来山A	出来山B	田口A	田口B	田峰	豊邦	下田	海老	布里	宇連ダム	川合	作手	高松	大野
9	2	-25		0.0			0.3		0.0	0.0	0.0	0.0		0.0	0.0		
	3	-24		4.0			13.6		9.2	9.2	13.0	15.4		0.0	12.2		
	4	-23		3.0			6.2		3.8	17.7	11.0	19.5		9.2	2.2		
	5	-22		5.0			11.3		3.0	18.5	3.0	6.1		13.0	10.1		
	6	-21		0.0			0.0		0.0	0.0	0.0	0.0		2.0	0.0		
	7	-20		6.0			5.0		10.1	2.5	0.0	14.3		2.1	8.1		
	8	-19		32.0			46.0		38.5	34.9	5.5	74.0		38.8	47.8		
	9	-18		0.0			0.0		0.0	0.0	0.0	0.0		0.0	0.0		
	10	-17		0.0			0.0		0.0	0.0	0.0	0.0		0.0	0.0		
	11	-16		0.0			0.0		0.0	0.0	0.0	0.0		0.0	0.0		
	12	-15		0.0			0.0		0.0	0.0	0.0	0.0		0.0	0.0		
	13	-14		0.0			0.0		0.0	0.0	0.0	0.0		0.0	0.0		
	14	-13		0.0			0.0		0.0	0.0	0.0	0.0		0.0	0.0		
	15	-12		0.0			0.0		0.0	0.0	0.0	0.0		0.0	0.0		
	16	-11		0.0			0.0		0.0	0.0	0.0	0.0		0.0	0.0		
	17	-10		0.0			0.0		0.0	0.0	0.0	0.0		0.0	0.0		
	18	-9		0.0			0.0		0.0	0.0	0.0	0.0		0.0	0.0		
	19	-8		0.0			0.0		0.0	0.0	0.0	0.0		0.0	0.0		
	20	-7		0.0			0.0		0.0	0.0	0.0	0.0		0.0	0.0		
	21	-6		0.0			0.0		0.0	0.0	0.0	0.0		0.0	0.0		
	22	-5		0.0			0.0		0.0	0.0	0.5	0.4		0.0	1.5		
	23	-4		6.0			4.2		4.5	3.6	1.2	3.2		2.2	4.7		
	24	-3		12.0			7.2		14.2	3.1	7.5	9.3		3.2	12.8		
	25	-2		34.0			32.0		22.7	27.4	24.5	19.0		33.2	31.2		
	26	-1		294.0			233.0		172.9	204.5	226.9	205.0		172.4	189.0		
	27	0		0.0			0.0		0.0	0.0	0.0	0.0		0.0	0.0		

欠測補填の状況：\*欠測補填

日界：9時

様式1-8

中部地方整備局 豊川水系 対象洪水観測所日雨量表

洪水	S.34. 9.26	前日	鎮玉	田沢	山吉田	新城B	新城C	富岡	高山	豊川A	豊川B	豊橋B	豊橋C	豊橋D	豊橋E
9	2	-25			0.0	0.0			0.0	0.0		0.0			
	3	-24			1.2	0.0			9.5	0.0		2.5			0.0
	4	-23			14.0	7.7			6.6	0.0		12.2			7.0
	5	-22			12.2	15.8			19.8	10.4		4.0			6.5
	6	-21			0.0	3.7			0.0	29.7		0.0			15.2
	7	-20			8.2	6.7			2.8	0.0		8.5			0.0
	8	-19			41.7	20.4			37.7	7.2		22.2			1.8
	9	-18			0.1	0.0			0.0	16.8		0.0			20.2
	10	-17			0.3	0.0			0.0	0.0		0.0			0.0
	11	-16			0.2	0.0			0.0	0.0		0.0			0.0
	12	-15			0.0	0.0			0.0	0.0		0.0			0.0
	13	-14			1.4	1.1			2.5	0.7		14.4			1.5
	14	-13			10.5	6.0			8.0	6.2		4.5			4.0
	15	-12			20.2	27.8			28.7	20.0		4.8			5.8
	16	-11			119.4	133.2			107.8	111.2		20.1			16.2
	17	-10			0.5	0.0			0.0	27.0		93.8			118.6
	18	-9				0.0			0.0			0.0			0.0
	19	-8													
	20	-7													
	21	-6													
	22	-5													
	23	-4													
	24	-3													
	25	-2													
	26	-1													
	27	0													

ピーク生起  
欠測補填の状況：\*欠測補填

日界：9時

様式1-8

中部地方整備局 豊川水系 対象洪水観測所日雨量表

洪水		S.35. 8.13																	
月	日	前日	宇連	八橋	出来山A	出来山B	田口A	田口B	田峰	豊邦	下田	海老	布里	宇連ダム	川合	作手	高松	大野	
7	20	-25																	
	21	-24																	
	22	-23																	
	23	-22																	
	24	-21																	
	25	-20																	
	26	-19																	
	27	-18																	
	28	-17																	
	29	-16																	
	30	-15																	
	31	-14																	
	8	1	-13																
		2	-12																
3		-11																	
4		-10																	
5		-9																	
6		-8																	
ピーク生起	7	-7																	
	8	-6																	
	9	-5																	
	10	-4					106.0			120.0	178.1	83.9	125.2		138.2	87.7			
	11	-3					102.0			106.6	141.6	86.0	86.6		111.2	88.7			
	12	-2					191.5			203.0	95.1	159.2	169.0		93.2	149.2			
	13	-1					93.0			65.3	143.1	71.4	72.7		77.4	48.8			
	14	0					16.5			20.0	7.2	2.3	14.0		6.8	26.0			

欠測補填の状況：\*欠測補填

日界：9時

様式1-8

中部地方整備局 豊川水系 対象洪水観測所日雨量表

洪水	前日	S.35. 8.13	田沢	山吉田	新城B	新城C	富岡	高山	豊川A	豊川B	豊橋B	豊橋C	豊橋D	豊橋E
7	20	-25												
	21	-24												
	22	-23												
	23	-22												
	24	-21												
	25	-20												
	26	-19												
	27	-18												
	28	-17												
	29	-16												
	30	-15												
	31	-14												
8	1	-13												
	2	-12												
	3	-11												
	4	-10												
	5	-9												
	6	-8												
	7	-7												
	8	-6												
	9	-5												
	10	-4	121.0	114.8				79.3	31.0	60.5			65.3	
	11	-3	45.5	56.9				15.0	34.0	6.5			11.7	
	12	-2	59.0	85.0				68.0	52.6	24.7			34.4	
	13	-1	21.5	26.1				20.5	29.0	7.5			13.2	
ピーク生起	14	0	22.0	26.4				10.9	10.0	12.1			4.5	

欠測補填の状況：\*欠測補填

日界：9時

様式1-8

中部地方整備局 豊川水系 対象洪水観測所日雨量表

洪水		S.36. 6.27	八橋	出来山A	出来山B	田口A	田口B	田峰	豊邦	下田	海老	布里	宇連ダム	川合	作手	高松	大野
月	日	前日	宇連														
6	5	-22															
	6	-21															
	7	-20															
	8	-19															
	9	-18															
	10	-17															
	11	-16															
	12	-15				0.0	0.0		0.0	0.0	0.0	0.0		0.0	0.0		
	13	-14				0.0	0.0		0.0	0.0	0.0	0.0		0.0	0.0		
	14	-13				13.2	14.0		14.0	19.0	18.0	16.0		22.8	20.0		
	15	-12				0.0	0.0		0.0	0.0	0.0	0.0		0.0	0.0		
	16	-11				53.2	50.5		50.5	46.0	48.0	38.1		49.0	55.0		
	17	-10				10.2	9.6		9.6	11.0	6.7	5.4		19.5	8.0		
	18	-9				0.0	0.0		0.0	0.0	0.0	0.0		0.0	0.0		
	19	-8				0.0	0.0		0.0	0.0	0.0	0.0		0.0	0.0		
	20	-7				0.0	0.0		0.0	0.0	0.0	0.0		0.0	0.0		
	21	-6				0.0	9.3		9.3	2.0	0.0	0.0		0.0	2.0		
	22	-5				0.0	0.0		0.0	0.0	0.0	0.0		0.0	0.0		
	23	-4				10.6	9.5		9.5	5.0	29.4	5.1		16.5	13.0		
	24	-3				18.7	43.5		43.5	14.0	16.0	32.4		10.5	29.0		
	25	-2				78.0	88.2		88.2	63.0	86.4	75.2		62.0	84.0		
	26	-1				107.5	183.8		183.8	67.0	89.3	104.7		86.8	166.0		
	27	0				250.0	230.3		230.3	261.0	230.0	243.7		251.6	259.0		
	28					89.5	71.0		71.0	126.0	85.1	92.7		105.0	91.0		
	29					67.3	51.0		51.0	96.0	71.5	57.0		53.5	64.0		
	30					3.0	1.2		1.2	2.0	1.1	1.0		6.0	1.0		

欠測補填の状況：\*欠測補填

日界：9時

中部地方整備局 豊川水系 対象洪水観測所日雨量表

洪水		S.36.6.27	山吉田	新城B	新城C	富岡	高山	豊川A	豊川B	豊橋B	豊橋C	豊橋D	豊橋E		
月	日	前日	鎮玉	田沢	山吉田	新城B	新城C	富岡	高山	豊川A	豊川B	豊橋B	豊橋C	豊橋D	豊橋E
6	5	-22													
	6	-21													
	7	-20													
	8	-19													
	9	-18													
	10	-17													
	11	-16													
	12	-15		0.0		0.0			0.0	0.0	0.0			0.0	
	13	-14		0.0		0.0			1.5	2.0	1.0			1.0	
	14	-13		15.6		16.2			14.5	19.1	16.0			18.8	
	15	-12		0.0		0.0			0.0	0.0	0.0			0.0	
	16	-11		40.0		51.6			36.5	49.5	35.0			41.7	
	17	-10		22.0		14.4			20.5	9.7	15.0			11.1	
	18	-9		0.0		0.0			0.0	0.1	0.0			0.0	
	19	-8		0.0		0.0			0.0	0.0	0.0			0.0	
	20	-7		0.0		0.0			0.0	0.0	0.0			0.0	
	21	-6		0.8		0.6			0.0	0.5	0.0			0.0	
	22	-5		0.0		0.0			0.0	0.0	1.0			0.0	
	23	-4		8.5		0.0			9.0	2.5	4.0			0.0	
	24	-3		20.0		10.0			25.8	20.3	17.0			19.4	
	25	-2		52.0		34.0			65.0	49.8	67.0			63.3	
	26	-1		126.0		59.0			134.5	62.0	63.0			65.4	
	ピーク生起	27	0	182.7		168.4			127.0	86.0	76.0			74.3	
		28		75.0		109.0			56.5	48.9	33.0			50.4	
		29		22.0		35.0			13.0	3.8	6.0			12.3	
		30		4.3		1.0			1.0	0.0	0.0			0.0	

欠測補填の状況：\*欠測補填



様式1-8

中部地方整備局 豊川水系 対象洪水観測所日雨量表

洪水		S.37.7.28																
月	日	前日	宇連	八橋	出来山A	出来山B	田口A	田口B	田峰	豊邦	下田	海老	布里	宇連ダム	川合	作手	高松	大野
7	3	-25																
	4	-24																
	5	-23																
	6	-22																
	7	-21																
	8	-20																
	9	-19																
	10	-18																
	11	-17																
	12	-16																
	13	-15			6.0			4.7		6.5	11.0	2.1	2.4		0.0	5.0		
	14	-14			0.0			0.0		0.0	0.0	0.0	0.0		0.0	0.0		
	15	-13			2.0			4.8		0.0	0.0	0.0	0.0		0.0	6.0		
	16	-12			0.0			0.2		0.0	1.0	0.0	2.3		2.2	5.0		
	17	-11			13.0			14.0		25.6	15.0	*	14.2		14.0	20.0		
	18	-10			4.0			0.8		3.3	0.0	9.0	2.2		1.1	3.0		
	19	-9			15.0			12.0		11.0	3.0	4.0	0.0		3.0	5.0		
	20	-8			0.0			0.2		0.0	0.0	0.0	0.0		0.0	0.0		
	21	-7			0.0			0.0		0.0	0.0	0.0	0.0		0.0	0.0		
	22	-6			0.0			0.0		0.0	0.0	0.0	0.0		0.0	0.0		
	23	-5			0.0			0.0		0.0	0.0	0.0	0.0		0.0	0.0		
	24	-4			0.0			0.3		0.0	0.0	0.0	0.2		0.0	0.0		
	25	-3			0.0			0.0		0.0	0.0	0.0	0.0		0.0	0.0		
	26	-2			0.0			0.2		0.3	0.0	0.0	0.0		0.0	0.0		
	27	-1			313.0			258.5		266.0	183.0	180.0	298.0		239.8	292.0		
	28	0			8.0			10.0		9.0	13.0	9.6	9.0		13.0	6.0		

欠測補填の状況：\*欠測補填

日界：9時

中部地方整備局 豊川水系 対象洪水観測所日雨量表

洪水	S.37.7.28	鎮玉	田沢	山吉田	新城B	新城C	富岡	高山	豊川A	豊川B	豊橋B	豊橋C	豊橋D	豊橋E
7	3	-25												
	4	-24												
	5	-23												
	6	-22												
	7	-21												
	8	-20												
	9	-19												
	10	-18												
	11	-17												
	12	-16												
	13	-15	2.8	0.0	0.0			3.5	4.0		4.0		4.0	
	14	-14	0.0	0.0	2.7			0.0	0.0		0.0		0.0	
	15	-13	0.0	0.0	3.1			0.0	0.0		0.0		0.0	
	16	-12	0.0	0.0	2.6			3.5	2.0		3.0		2.9	
	17	-11	10.8	16.9	16.9			22.5	8.0		12.0		12.6	
	18	-10	0.0	4.0	4.0			4.0	15.8		0.0		0.6	
	19	-9	9.4	3.6	3.6			1.0	1.6		1.0		1.0	
	20	-8	0.0	0.0	0.0			0.0	0.0		0.0		0.0	
	21	-7	0.0	0.0	0.0			0.0	0.0		0.0		0.0	
	22	-6	0.0	0.0	0.0			0.0	0.0		0.0		0.0	
	23	-5	0.0	0.0	0.0			0.0	0.0		0.0		0.0	
	24	-4	0.0	0.0	0.0			0.0	0.0		0.0		0.0	
	25	-3	0.0	0.0	0.0			0.0	0.0		0.0		0.0	
	26	-2	0.0	0.0	0.0			0.0	0.0		0.0		0.0	
	27	-1	268.4	277.5	277.5			340.5	132.8		218.0		191.0	
ピーク生起	28	0	0.0	11.9	11.9			12.5	6.5		3.0		0.0	

欠測補填の状況：\*欠測補填

日界：9時

様式1-8

## 中部地方整備局 豊川水系 対象洪水観測所日雨量表

洪水		S.40. 9.17		八橋	出来山A	出来山B	田口A	田口B	田峰	豊邦	下田	海老	布里	宇連ダム	川合	作手	高松	大野
月	日	前日	宇連															
8	24	-24																
	25	-23																
9	26	-22																
	27	-21																
	28	-20																
	29	-19																
	30	-18																
	31	-17																
	1	-16																
	2	-15		13.0	7.0			4.5	19.0	8.4	16.0	19.0	18.0	20.0	16.7	14.0		
	3	-14		0.0	0.0			0.0	0.0	0.0	0.0	0.0	0.0	0.0	0.0	0.0		
	4	-13		0.0	0.0			0.0	0.0	0.0	0.0	0.0	0.0	0.0	0.0	0.0		
	5	-12		*	1.0			1.1	0.0	0.8	1.0	1.1	0.7	0.0	0.0	1.0		
	6	-11		12.0	11.0			10.5	11.0	8.8	21.0	14.5	9.0	20.0	20.5	12.0		
	7	-10		0.0	0.0			0.0	0.0	0.0	0.0	0.0	0.0	0.0	0.0	0.0		
	8	-9		38.0	55.0			44.0	23.0	44.8	30.0	38.2	13.5	22.0	26.7	37.0		
9	-8		87.0	72.0			82.0	73.7	57.0	70.0	61.7	70.0	57.0	61.3	80.0			
10	-7		71.0	67.0			64.0	44.1	63.3	67.0	44.7	39.0	39.0	61.8	39.0			
11	-6		0.0	0.0			0.0	0.0	0.0	0.0	0.0	0.0	0.0	0.0	0.0			
12	-5		0.0	0.0			0.0	0.0	0.0	0.0	0.0	0.0	0.0	0.0	0.0			
13	-4		13.0	16.0			11.0	12.5	16.1	13.0	10.7	9.5	11.0	11.8	14.0			
14	-3		17.0	28.0			31.0	8.9	31.2	20.0	13.5	8.4	25.0	31.0	38.0			
15	-2		30.0	60.0			18.5	26.7	41.8	49.0	27.3	19.7	26.0	27.9	27.0			
16	-1		88.0	115.0			91.0	89.7	66.0	93.0	102.0	124.5	112.0	95.2	57.0			
ピーク生起	17	0	263.0	238.0			190.0	168.4	198.0	176.0	166.7	185.0	82.0	210.0	164.0			
	18		0.0	0.0			0.0	0.0	0.0	0.0	0.0	0.0	0.0	0.0	0.0	0.0		

欠測補填の状況：\*欠測補填

日界：9時

様式1-8

中部地方整備局 豊川水系 対象洪水観測所日雨量表

洪水		S.40. 9.17		田沢	山吉田	新城B	新城C	富岡	高山	豊川A	豊川B	豊橋B	豊橋C	豊橋D	豊橋E	
月	日	前日	鎮玉													
8	24	-24														
	25	-23														
	26	-22														
	27	-21														
	28	-20														
	29	-19														
	30	-18														
	31	-17														
	9	1	-16							7.3	3.5		4.0		2.1	
		2	-15		8.2	10.0				0.0	0.0		0.0		0.0	
3		-14		0.0	0.0				0.0	0.0		0.0		0.0		
4		-13		0.0	0.0				0.5	0.7		1.0		0.4		
5		-12		0.5	0.8				11.9	22.2		8.0		16.7		
6		-11		15.0	19.6				0.0	0.0		0.0		0.0		
7		-10		0.0	0.0				14.3	20.1		14.0		16.1		
8		-9		18.0	23.8				63.5	62.4		74.0		64.0		
9	-8		54.4	54.9				23.8	7.7		13.0		8.5			
10	-7		37.6	22.7				1.5	0.0		0.0		0.0			
11	-6		0.0	0.0				0.0	0.0		0.0		0.0			
12	-5		0.0	0.0				0.0	0.0		0.0		0.0			
13	-4		13.3	11.3				12.7	12.1		13.0		11.4			
14	-3		7.5	1.9				2.1	0.3		1.0		1.0			
15	-2		8.9	19.1				23.0	23.9		18.0		11.4			
16	-1		94.1	93.1				104.8	93.0		92.0		82.2			
ピーク生起	17	0	175.5	137.3				122.0	117.0		118.0		113.2			
	18		0.0	0.0				0.0	0.0		0.0		0.0			

欠測補填の状況：\*欠測補填

日界：9時

様式1-8

中部地方整備局 豊川水系 対象洪水観測所日雨量表

洪水		S.43. 8.29	八橋	出来山A	出来山B	田口A	田口B	田峰	豊邦	下田	海老	布里	宇連ダム	川合	作手	高松	大野
月	日	前日	宇連														
8	5	-24															
	6	-23															
	7	-22															
	8	-21															
	9	-20															
	10	-19															
	11	-18															
	12	-17															
	13	-16															
	14	-15															
	15	-14	5.0	0.0			0.0	0.0	0.0	0.0	0.0	0.0	0.0	0.0	0.0	0.0	0.0
	16	-13	*	0.0			1.1	3.0	2.0	4.0	0.9	1.3	0.0	5.3	1.0	1.0	1.0
	17	-12		5.0			14.5	17.8	12.0	30.0	22.1	8.8	2.0	5.4	15.0	5.0	5.0
	18	-11		0.0			0.0	0.8	0.0	0.0	0.1	0.0	0.0	0.0	0.0	0.0	0.0
	19	-10		0.0			0.0	0.0	0.0	0.0	0.0	0.0	0.0	0.0	0.0	0.0	0.0
	20	-9		0.0			0.0	0.0	0.0	0.0	0.0	0.0	0.0	0.0	0.0	0.0	0.0
	21	-8	*	2.0			1.2	0.8	20.0	0.0	0.4	0.5	0.0	0.0	8.0	2.0	2.0
	22	-7		0.0			0.0	0.0	0.0	0.0	0.0	0.0	0.0	0.0	0.0	0.0	0.0
	23	-6		0.0			0.0	0.0	0.0	0.0	0.0	0.0	0.0	0.0	0.0	0.0	0.0
	24	-5		0.0			0.0	0.0	0.0	0.0	0.0	0.0	0.0	0.0	0.0	0.0	0.0
	25	-4	64.0	71.0			57.5	42.4	68.0	60.0	42.8	30.0	45.0	44.5	44.0	41.0	41.0
	26	-3	105.0	72.0			46.0	57.8	40.0	59.0	48.1	72.0	40.0	55.2	50.0	63.0	63.0
	27	-2	78.0	69.0			71.0	66.5	62.0	92.0	84.1	90.0	83.0	83.1	67.0	69.0	69.0
	28	-1	98.0	70.0			95.5	54.0	43.0	57.0	34.7	29.5	19.0	37.2	38.0	33.0	33.0
	29	0	225.0	134.0			238.0	240.0	201.0	176.0	191.4	209.0	145.0	161.4	191.0	186.0	186.0
	30		0.0	0.0			0.0	0.0	0.0	0.0	0.1	0.0	0.0	0.0	0.0	0.0	0.0

欠測補填の状況：\*欠測補填

日界：9時

様式1-8

中部地方整備局 豊川水系 対象洪水観測所日雨量表

洪水	S.43. 8.29	鎮玉	田沢	山吉田	新城B	新城C	富岡	高山	豊川A	豊川B	豊橋B	豊橋C	豊橋D	豊橋E
月	8	前日												
日	5	-24												
	6	-23												
	7	-22												
	8	-21												
	9	-20												
	10	-19												
	11	-18												
	12	-17												
	13	-16												
	14	-15												
	15	-14	0.0	0.0	0.0			0.0	0.0		0.0			
	16	-13	7.0	0.1	0.0			0.7	0.0		0.0			0.0
	17	-12	1.0	0.7	0.0			0.3	2.0		0.0			0.0
	18	-11	0.0	0.0	0.0			0.0	0.0		0.0			0.0
	19	-10	0.0	0.0	0.0			0.0	0.0		0.0			0.0
	20	-9	0.0	0.0	0.0			0.0	0.0		0.0			0.0
	21	-8	1.3	2.4	0.0			2.8	4.0		3.0			1.5
	22	-7	0.0	0.0	0.0			0.0	0.0		0.0			0.0
	23	-6	0.0	0.0	0.0			0.0	0.0		0.0			0.0
	24	-5	0.0	0.0	0.0			0.0	0.0		0.0			0.0
	25	-4	53.8	52.5	0.0			46.2	55.3		64.0			34.0
	26	-3	64.1	62.5	0.0			58.0	53.9		50.0			58.7
	27	-2	82.0	66.0	0.0			75.0	62.7		72.0			57.3
	28	-1	44.2	4.0	0.0			0.9	5.6		0.0			2.5
	29	0	159.6	148.5	0.5			133.6	112.2		97.0			103.2
ピーク生起	30		0.0	0.5	0.0			0.0	0.0		1.0			0.2

欠測補填の状況：\*欠測補填

日界：9時

様式1-8

中部地方整備局 豊川水系 対象洪水観測所日雨量表

洪水		S.44. 6.26																	
月	日	前日	宇連	八橋	出来山A	出来山B	田口A	田口B	田峰	豊邦	下田	海老	布里	宇連ダム	川合	作手	高松	大野	
6	1	-25																	
	2	-24																	
	3	-23																	
	4	-22																	
	5	-21																	
	6	-20																	
	7	-19																	
	8	-18																	
	9	-17																	
	10	-16																	
	11	-15																	
	12	-14																	
	13	-13																	
	14	-12																	
	15	-11																	
	16	-10																	
	17	-9																	
	18	-8																	
	19	-7																	
	20	-6																	
	21	-5																	
	22	-4																	
	23	-3																	
	24	-2																	
	25	-1			142.0			235.0	243.2	186.0	236.0	197.0	350.0	196.0	159.1	289.0		194.0	
ピーク生起	26	0		236.0	142.0		15.0	15.0	7.4	10.0	9.0	7.6	7.2	7.5	7.0	7.0		6.5	

欠測補填の状況：\*欠測補填

日界：9時

様式1-8

中部地方整備局 豊川水系 対象洪水観測所日雨量表

洪水	S.44. 6.26	前日	鎮玉	田沢	山吉田	新城B	新城C	富岡	高山	豊川A	豊川B	豊橋B	豊橋C	豊橋D	豊橋E	
6	1	-25														
	2	-24														
	3	-23														
	4	-22														
	5	-21														
	6	-20														
	7	-19														
	8	-18														
	9	-17														
	10	-16														
	11	-15														
	12	-14														
	13	-13														
	14	-12														
	15	-11														
	16	-10														
	17	-9														
	18	-8														
	19	-7														
	20	-6														
	21	-5														
	22	-4														
	23	-3														
	24	-2														
	25	-1														
	26	0														
ピーク生起			232.9						167.6	104.6		122.0				
			5.9					4.3	4.1			4.0				
														95.8		
														4.1		

欠測補填の状況：\*欠測補填

日界：9時



様式1-8

中部地方整備局 豊川水系 対象洪水観測所日雨量表

洪水		S.44. 8. 5		八橋	出来山A	出来山B	田口A	田口B	田峰	豊邦	下田	海老	布里	宇連ダム	川合	作手	高松	大野
月	日	前日	宇連															
7	11	-25							0.0	0.0	0.0	0.0	0.0	0.0	0.0	0.0	0.0	0.0
	12	-24			0.0			5.0	0.0	0.0	0.0	0.0	0.0	0.0	0.0	0.0	0.0	0.0
	13	-23			0.0			0.0	0.0	0.0	0.0	2.3	0.0	0.0	0.0	0.0	0.0	0.0
	14	-22			7.0			2.6	1.8	7.0	3.0	3.0	3.6	3.5	7.4	4.0	2.0	1.0
	15	-21			1.0			2.1	0.6	5.0	0.0	0.5	0.4	0.0	0.0	0.0	0.0	0.0
	16	-20			0.0			0.0	0.8	0.0	0.5	0.5	8.3	0.0	0.0	0.0	2.0	0.0
	17	-19			0.0			23.8	1.5	* 19.7	1.0	19.5	26.7	18.0	14.0	0.0	0.0	3.0
	18	-18			12.0			4.0	2.7	7.0	1.0	1.0	0.0	0.0	0.0	0.0	0.0	0.0
	19	-17			0.0			0.0	0.0	0.0	0.0	0.0	0.0	0.0	0.0	0.0	0.0	0.0
	20	-16			43.0			1.1	0.0	0.0	0.0	0.0	0.3	0.0	0.0	0.0	0.0	0.0
8	1	-4			7.0		26.7	32.0	33.0	37.0	20.9	22.8	26.5	25.8	24.0	24.0	24.0	26.5
	2	-3			10.0		7.0	6.9	6.0	56.0	7.5	8.2	32.5	30.6	3.0	3.0	10.0	12.0
	3	-2			36.0		17.2	17.2	25.0	46.0	18.3	25.8	22.0	21.2	22.0	22.0	17.0	11.5
	4	-1			225.0		26.3	37.0	35.0	27.0	29.9	41.2	33.0	33.4	50.0	50.0	17.0	19.5
	5	0			0.0		280.4	198.9	290.0	303.0	267.0	278.5	230.5	266.2	327.0	327.0	294.0	256.5
ピーク生起				0.0		0.0	0.0	0.0	0.0	0.0	0.0	0.0	0.5	0.0	0.0	1.0	0.0	

欠測補填の状況：\*欠測補填

日界：9時

様式1-8

中部地方整備局 豊川水系 対象洪水観測所日雨量表

洪水	S.44. 8. 5	前日	鎮玉	田沢	山吉田	新城B	新城C	富岡	高山	豊川A	豊川B	豊橋B	豊橋C	豊橋D	豊橋E
7		11 -25			0.0	0.0	0.0	0.0	0.0	0.0	0.0	0.0		0.0	
		12 -24			0.0	0.0	0.0	0.0	0.0	0.0	0.0	0.0		0.0	
		13 -23			0.0	0.2	0.0	0.0	0.0	0.0	0.0	0.0		0.0	
		14 -22			0.5	2.5	0.0	2.4	0.0	1.5	2.0	2.0		1.1	
		15 -21			0.0	0.0	0.0	0.0	0.0	0.0	0.0	0.0		0.0	
		16 -20			0.0	0.0	0.0	0.0	0.0	2.0	0.0	0.0		0.0	
		17 -19			0.0	0.0	0.0	0.0	0.0	0.0	0.0	0.0		0.0	
		18 -18			0.0	0.0	0.0	0.0	0.0	0.0	0.0	0.0		0.0	
		19 -17			0.0	0.0	0.0	0.0	0.0	0.0	0.0	0.0		0.0	
		20 -16			0.0	0.0	0.0	0.0	0.0	0.0	0.0	0.0		0.0	
		21 -15			0.0	0.0	0.0	0.0	0.0	0.0	0.0	0.0		0.0	
		22 -14			0.0	0.2	0.0	0.0	0.0	0.0	0.0	0.0		0.0	
		23 -13			0.0	2.5	0.0	0.0	0.0	0.0	0.0	0.0		0.0	
		24 -12			0.0	0.0	0.0	0.0	0.0	0.0	0.0	0.0		0.0	
		25 -11			0.0	0.0	0.0	0.0	0.0	0.0	0.0	0.0		0.0	
		26 -10			0.0	0.0	0.0	0.0	0.0	0.0	0.0	0.0		0.0	
		27 -9			0.0	0.0	0.0	0.0	0.0	0.0	0.0	0.0		0.0	
		28 -8			0.0	0.0	0.0	0.0	0.0	0.0	0.0	0.0		0.0	
		29 -7			0.0	0.0	0.0	0.0	0.0	0.0	0.0	0.0		0.0	
		30 -6			0.0	0.0	0.0	0.0	0.0	0.0	0.0	0.0		0.0	
		31 -5			19.1	19.0	19.0	20.8	12.2	12.2	20.0	20.0		18.7	
8		1 -4			9.7	4.0	4.0	2.4	1.5	1.5	1.0	1.0		1.8	
		2 -3			23.5	11.8	11.8	8.5	0.0	0.0	6.0	6.0		4.5	
		3 -2			13.0	10.6	10.6	8.1	8.9	8.9	7.0	7.0		6.6	
		4 -1			300.0	219.1	219.1	200.9	143.7	143.7	156.0	156.0		145.8	
		5 0			0.0	0.0	0.0	0.0	0.0	0.0	0.0	0.0		0.0	

ピーク生起  
欠測補填の状況：\*欠測補填

日界：9時

様式1-8

中部地方整備局 豊川水系 対象洪水観測所日雨量表

洪水	S.46. 8.31	八橋	出来山A	出来山B	田口A	田口B	田峰	豊邦	下田	海老	布里	宇連ダム	川合	作手	高松	大野
月	前日	宇連														
8	6															
	7															
	8															
	9															
	10															
	11															
	12															
	13															
	14															
	15															
	16															
	17															
	18															
	19															
	20															
	21															
	22															
	23															
	24															
	25															
	26															
	27															
	28															
	29	33.0	68.0			35.2	42.5	48.8	38.0	37.4		48.0	80.4	75.0		17.0
	30	237.0	218.0			262.2	254.5	180.0	222.0	369.2		221.0	275.3	317.0		301.0
	31	29.0	24.0			25.4	34.3	25.3	35.0	30.5		41.0	42.2	34.0		45.0
ピーク生起	0															

欠測補填の状況：\*欠測補填

日界：9時

様式1-8

中部地方整備局 豊川水系 対象洪水観測所日雨量表

洪水	S.46. 8.31	山吉田	新城B	新城C	富岡	高山	豊川A	豊川B	豊橋B	豊橋C	豊橋D	豊橋E
月	前日											
8	6											
	7											
	8											
	9											
	10											
	11											
	12											
	13											
	14											
	15											
	16											
	17											
	18											
	19											
	20											
	21											
	22											
	23											
	24											
	25											
	26											
	27											
	28											
	29	111.0	27.5			17.9	122.8		56.0		54.9	
	30	240.0	370.5			283.3	241.2		267.0		226.9	
	31	41.8	44.0			58.0	37.2		31.0		25.3	
ピーク生起												

欠測補填の状況：\*欠測補填

日界：9時

様式1-8

中部地方整備局 豊川水系 対象洪水観測所日雨量表

洪水		S.49.7.7		八橋	出来山A	出来山B	田口A	田口B	田峰	豊邦	下田	海老	布里	宇連ダム	川合	作手	高松	大野	
月	日	前日	宇連																
6	12	-25																	
	13	-24																	
	14	-23																	
	15	-22																	
	16	-21																	
	17	-20																	
	18	-19																	
	19	-18																	
	20	-17																	
	21	-16																	
7	22	-15																	
	23	-14	19.0	25.3	34.0		26.5	25.5	25.5	26.5	27.0	25.1	24.0	24.0	22.1	22.0	23.0	19.0	
	24	-13	6.0	31.0	0.0	0.0	0.2	0.0	0.0	0.2	0.0	0.0	0.0	0.0	0.0	0.0	0.0	0.0	
	25	-12	0.0	0.0	0.0	0.0	0.0	0.0	0.0	0.0	0.0	0.0	0.0	0.0	0.0	0.0	0.0	0.0	
	26	-11	8.0	0.0	0.0	0.0	0.0	0.0	0.0	0.0	0.0	0.0	0.0	0.0	0.0	0.0	0.0	0.0	
	27	-10	31.0	21.0	12.0	19.5	24.0	21.0	24.0	21.0	27.0	25.0	35.0	29.0	35.5	24.0	33.0	19.0	
	28	-9	*	0.0	1.0	3.6	3.8	1.5	3.8	3.8	1.5	3.0	7.7	9.5	4.0	2.2	2.0	4.0	3.0
	29	-8	0.0	0.0	0.0	0.0	0.5	0.5	0.0	0.0	0.5	1.0	2.6	2.1	1.0	2.2	1.0	0.0	1.0
	30	-7	2.0	18.0	17.0	23.0	20.0	20.8	20.0	20.0	20.8	18.0	19.4	22.0	21.0	21.5	24.0	24.0	17.0
	1	-6	15.0	29.0	28.0	9.5	25.2	27.2	25.2	25.2	27.2	23.0	25.7	24.0	21.0	25.8	25.0	25.0	14.0
2	-5	41.0	29.0	31.0	* 26.0	29.1	33.1	29.1	29.1	33.1	32.0	27.9	40.2	23.0	11.0	23.0	32.0	17.0	
3	-4	29.0	2.0	1.0	1.5	0.0	2.0	0.0	0.0	2.0	3.0	0.0	3.0	2.0	2.5	1.0	0.0	1.0	
4	-3	3.0	41.0	0.0	33.5	23.9	23.6	23.9	23.9	23.6	43.0	39.7	33.0	46.0	50.0	27.0	17.0	31.0	
5	-2	15.0	16.0	6.0	13.5	13.2	12.4	13.2	13.2	12.4	9.0	22.2	23.0	16.0	12.3	16.0	24.0	10.0	
6	-1	11.0	4.0	4.0	5.4	5.0	8.0	5.0	5.0	8.0	1.0	8.2	5.0	1.0	1.5	9.0	10.0	2.0	
ピーク生起	7	0	171.0	124.0	243.7	269.6	188.4	269.6	269.6	188.4	292.0	345.3	306.0	320.0	346.0	261.0	336.0	312.0	

欠測補填の状況：\*欠測補填

日界：9時

様式1-8

中部地方整備局 豊川水系 対象洪水観測所日雨量表

洪水		S.49.7.7	田沢	山吉田	新城B	新城C	富岡	高山	豊川A	豊川B	豊橋B	豊橋C	豊橋D	豊橋E
月	日	前日	鎮玉											
6	12	-25												
	13	-24												
	14	-23												
	15	-22												
	16	-21												
	17	-20												
	18	-19												
	19	-18												
	20	-17												
	21	-16												
7	22	-15												
	23	-14	23.5	18.3	0.0	0.0	0.0	0.0	19.5	14.0	16.3			
	24	-13	0.0	0.0	0.0	0.0	0.0	0.0	0.0	0.0	0.0			
	25	-12	0.0	0.0	0.0	0.0	0.0	0.0	0.0	0.0	0.0			
	26	-11	0.0	0.0	0.0	0.0	0.0	0.0	0.0	0.0	0.0			
	27	-10	26.0	25.4	25.4	33.6	14.0	27.0	14.0	27.0	12.4			
	28	-9	1.0	4.8	4.8	2.6	0.0	2.0	0.0	2.0	0.1			
	29	-8	3.5	2.0	2.0	3.6	2.0	3.0	2.0	3.0	2.0			
	30	-7	20.0	15.7	15.7	15.9	3.4	16.0	3.4	16.0	14.2			
	1	-6	33.0	22.4	22.4	27.0	15.6	28.0	15.6	28.0	22.9			
2	-5	25.0	24.0	24.0	26.9	21.6	26.0	21.6	26.0	20.3				
3	-4	1.0	1.5	1.5	0.2	0.2	0.0	0.2	0.0	0.0				
4	-3	22.5	9.3	9.3	12.8	9.0	10.0	9.0	10.0	9.6				
5	-2	16.6	15.2	15.2	19.5	8.6	3.0	8.6	3.0	7.1				
6	-1	1.5	2.5	2.5	3.0	1.6	2.0	1.6	2.0	0.5				
ピーク生起	7	0	267.0	306.4	346.5	203.9	310.0	207.4	207.4	207.4				

欠測補填の状況：\*欠測補填

日界：9時

様式1-8

中部地方整備局 豊川水系 対象洪水観測所日雨量表

洪水		S.49. 8.26																	
月	日	前日	宇連	八橋	出来山A	出来山B	田口A	田口B	田峰	豊邦	下田	海老	布里	宇連ダム	川合	作手	高松	大野	
8	2	-24																	
	3	-23																	
	4	-22																	
	5	-21																	
	6	-20																	
	7	-19																	
	8	-18																	
	9	-17																	
	10	-16																	
	11	-15																	
	12	-14																	
	13	-13																	
	14	-12																	
	15	-11																	
	16	-10																	
	17	-9																	
	18	-8																	
	19	-7																	
	20	-6																	
	21	-5																	
	22	-4																	
	23	-3																	
	24	-2	3.0		4.0		5.4	5.4	3.7	3.0	4.0	6.7	5.0	7.0	8.4	7.0			6.0
	25	-1	352.0		126.0		265.0	265.0	242.6	189.6	278.0	255.0	278.0	260.0	275.5	328.0			209.0
ピーク生起	26	0	66.0		69.0		66.5	66.5	50.1	63.0	87.0	47.2	65.3	63.0	67.5	78.0			63.0
	27		142.0		97.0		103.2	103.2	104.8	87.0	55.0	113.0	98.0	82.0	82.5	113.0			70.0

欠測補填の状況：\*欠測補填

日界：9時

様式1-8

中部地方整備局 豊川水系 対象洪水観測所日雨量表

洪水	S.49. 8.26	鎮玉	田沢	山吉田	新城B	新城C	富岡	高山	豊川A	豊川B	豊橋B	豊橋C	豊橋D	豊橋E
月	8	前日												
日	2	-24												
	3	-23												
	4	-22												
	5	-21												
	6	-20												
	7	-19												
	8	-18												
	9	-17												
	10	-16												
	11	-15												
	12	-14												
	13	-13												
	14	-12												
	15	-11												
	16	-10												
	17	-9												
	18	-8												
	19	-7												
	20	-6												
	21	-5												
	22	-4												
	23	-3												
	24	-2	10.0	4.2	4.2			9.8	4.1		10.0		3.5	
	25	-1	184.5	101.2	101.2			205.5	145.0		147.0		120.0	
	26	0	53.5	120.5	120.5			54.5	44.0		38.0		50.5	
ピーク生起	27		68.0	71.1	71.1			44.0	102.7		49.0		79.0	

欠測補填の状況：\*欠測補填

日界：9時



様式1-8

中部地方整備局 豊川水系 対象洪水観測所日雨量表

洪水		S.50. 8.23																			
月	日	前日	宇連	八橋	出来山A	出来山B	田口A	田口B	田峰	豊邦	下田	海老	布里	宇連ダム	川合	作手	高松	大野			
7	29	-25																			
	30	-24																			
	31	-23																			
8	1	-22																			
	2	-21																			
	3	-20																			
	4	-19																			
	5	-18																			
	6	-17																			
	7	-16																			
	8	-15																			
	9	-14																			
	10	-13																			
	11	-12																			
	12	-11																			
	13	-10																			
14	-9																				
15	-8																				
16	-7																				
17	-6																				
18	-5																				
19	-4																				
20	-3		5.0	3.0	0.0	0.0		2.2	3.2	4.3	13.0	3.0	3.0	14.0	16.0	2.0				10.0	
21	-2		116.0	36.0	85.0	85.0		72.4	87.6	95.0	79.0	67.3	80.0	76.0	98.3	110.0				70.0	
22	-1		350.0	394.0	104.0	104.0		275.2	193.8	362.1	29.0	213.2	220.0	183.0	263.6	313.0				173.0	
ピーク生起	23	0	57.0	79.0	6.0	6.0		34.6	133.6	79.5	53.0	40.2	33.0	29.0	28.6	36.0				10.0	

欠測補填の状況：\*欠測補填

日界：9時

様式1-8

中部地方整備局 豊川水系 対象洪水観測所日雨量表

洪水		S.50. 8.23													
月	日	前日	鎮玉	田沢	山吉田	新城B	新城C	富岡	高山	豊川A	豊川B	豊橋B	豊橋C	豊橋D	豊橋E
7	29	-25													
	30	-24													
	31	-23													
8	1	-22													
	2	-21													
	3	-20													
	4	-19													
	5	-18													
	6	-17													
	7	-16													
	8	-15													
	9	-14													
	10	-13													
	11	-12													
	12	-11													
	13	-10													
14	-9														
15	-8														
16	-7														
17	-6														
18	-5														
19	-4														
20	-3								4.5	3.5		7.0			
21	-2								55.2	66.7		31.0			
22	-1								143.8	69.4		74.0			
ピーク生起									2.8	1.8		1.0			
23	0														

欠測補填の状況：\*欠測補填

日界：9時

様式1-8

中部地方整備局 豊川水系 対象洪水観測所日雨量表

洪水		S.51.9.9																		
月	日	前日	宇連	八橋	出来山A	出来山B	田口A	田口B	田峰	豊邦	下田	海老	布里	宇連ダム	川合	作手	高松	大野		
8	17	-23																		
	18	-22																		
	19	-21																		
	20	-20																		
	21	-19																		
	22	-18																		
	23	-17																		
	24	-16																		
	25	-15																		
	26	-14																		
	27	-13																		
28	-12																			
29	-11																			
30	-10																			
31	-9																			
9	1	-8																		
	2	-7																		
	3	-6																		
	4	-5																		
	5	-4																		
	6	-3																		
	7	-2																		
	8	-1																		
	9	0																		
	ピーク生起																			
	10																			
11																				

欠測補填の状況：\*欠測補填

日界：9時

様式1-8

中部地方整備局 豊川水系 対象洪水観測所日雨量表

洪水		S.51.9.9															
月	日	前日	鎮玉	田沢	山吉田	新城B	新城C	富岡	高山	豊川A	豊川B	豊橋B	豊橋C	豊橋D	豊橋E		
8	17	-23															
	18	-22															
	19	-21															
	20	-20															
	21	-19															
	22	-18															
	23	-17															
	24	-16															
	25	-15															
	26	-14															
	27	-13															
28	-12																
29	-11																
30	-10																
31	-9																
9	1	-8															
	2	-7															
	3	-6															
	4	-5															
	5	-4															
	6	-3															
	7	-2															
	8	-1															
	9	0															
	10																
	11																

欠測補填の状況：\*欠測補填

日界：9時

様式1-8

中部地方整備局 豊川水系 対象洪水観測所日雨量表

洪水		S.60. 6.30	八橋	出来山A	出来山B	田口A	田口B	田峰	豊邦	下田	海老	布里	宇連ダム	川合	作手	高松	大野
月	日	前日	宇連														
6	6	-24															
	7	-23															
	8	-22															
	9	-21															
	10	-20															
	11	-19															
	12	-18															
	13	-17															
	14	-16															
	15	-15															
	16	-14															
	17	-13															
	18	-12															
	19	-11															
	20	-10															
	21	-9															
	22	-8															
	23	-7															
	24	-6															
	25	-5															
	26	-4															
	27	-3															
	28	-2	1.0		1.0		1.3	0.9	1.0		1.3	1.8	2.0	2.1	1.0	3.0	2.0
	29	-1	78.5		58.0		58.2	54.7	45.5		53.5	54.5	58.0	64.0	73.0	74.0	48.0
	30	0	219.5		168.0		209.4	185.5	210.5		203.5	169.7	124.0	197.8	184.0	139.5	145.0
ピーク生起	7	1	0.5		0.0		1.1	0.5	1.4		0.7	1.8	1.0	1.2	1.0	2.0	1.0

欠測補填の状況：\*欠測補填

日界：9時

中部地方整備局 豊川水系 対象洪水観測所日雨量表

洪水		S.60. 6.30	田沢	山吉田	新城B	新城C	富岡	高山	豊川A	豊川B	豊橋B	豊橋C	豊橋D	豊橋E
月	日	前日	鎮玉											
6	6	-24												
	7	-23												
	8	-22												
	9	-21												
	10	-20												
	11	-19												
	12	-18												
	13	-17												
	14	-16												
	15	-15												
	16	-14												
	17	-13												
	18	-12												
	19	-11												
	20	-10												
	21	-9												
	22	-8												
	23	-7												
	24	-6												
	25	-5												
	26	-4												
	27	-3												
	28	-2	1.6			2.0		5.2		4.9		5.0		5.7
	29	-1	47.7		63.1			35.8		53.5		38.0		44.0
	30	0	136.7		125.0			121.9		87.4		73.0		56.5
ピーク生起			2.1		1.9			2.9		3.2		6.0		3.9
7	1													

欠測補填の状況：\*欠測補填

日界：9時

様式1-8

中部地方整備局 豊川水系 対象洪水観測所日雨量表

洪水		H. 1. 9.19																	
月	日	前日	宇連	八橋	出来山A	出来山B	田口A	田口B	田峰	豊邦	下田	海老	布里	宇連ダム	川合	作手	高松	大野	
8	25	-25																	
	26	-24																	
	27	-23																	
	28	-22																	
	29	-21																	
	30	-20																	
	31	-19																	
	1	-18																	
	2	-17																	
	3	-16																	
	4	-15																	
	5	-14		153.5	67.0	80.0	80.0	61.7	93.7	96.8			43.0	81.9	49.0	53.6	67.0	97.5	38.0
	6	-13		8.5	14.0	6.0	6.0	8.4	2.3	46.5			5.0	4.8	4.0	4.7	6.0	17.5	17.0
	7	-12		1.0	0.0	1.0	1.0	1.1	1.2	0.5			0.0	0.7	0.0	0.0	1.0	2.0	0.0
8	-11		0.0	0.5	0.0	0.0	3.8	0.0	0.0			0.0	0.4	1.0	1.7	0.0	0.0	0.0	
9	-10		0.0	0.0	0.0	0.0	0.1	0.0	0.0			0.0	0.0	0.0	0.0	0.0	0.5	0.0	
10	-9		0.0	0.0	0.0	0.0	0.0	0.0	0.0			0.0	0.0	0.0	0.0	0.0	0.0	0.0	
11	-8		0.0	0.0	0.0	0.0	0.0	0.0	0.0			0.0	0.0	0.0	0.0	0.0	0.0	0.0	
12	-7		0.0	0.0	0.0	0.0	0.0	0.0	0.0			0.0	0.0	0.0	0.0	0.0	0.0	0.0	
13	-6		8.5	6.0	11.0	11.0	6.3	3.0	10.0			4.0	9.1	9.0	10.3	9.0	10.5	7.0	
14	-5		43.0	43.5	20.0	20.0	41.4	31.4	28.3			56.1	52.1	97.0	78.7	45.0	45.5	63.0	
15	-4		0.0	0.0	0.0	0.0	0.0	0.0	0.0			0.0	0.0	0.0	0.0	0.0	0.0	0.0	
16	-3		0.0	1.0	0.0	0.0	0.0	0.0	0.0			0.0	0.0	0.0	0.0	0.0	0.0	0.0	
17	-2		2.5	9.5	0.0	0.0	6.4	5.0	1.5			5.0	3.1	0.0	3.0	1.0	2.5	0.0	
18	-1		14.0	23.5	4.0	4.0	7.1	5.8	8.0			13.8	4.4	0.0	2.4	8.0	7.5	4.0	
ピーク生起	19	0	177.0	233.0	127.0	250.6	235.5	172.8	203.0			215.5	154.0	145.3	171.0	180.0	174.0	174.0	

欠測補填の状況：\*欠測補填

日界：9時

様式1-8

中部地方整備局 豊川水系 対象洪水観測所日雨量表

洪水		H. 1. 9.19															
月	日	前日	鎮玉	田沢	山吉田	新城B	新城C	富岡	高山	豊川A	豊川B	豊橋B	豊橋C	豊橋D	豊橋E		
8	25	-25															
	26	-24															
	27	-23															
	28	-22															
	29	-21															
	30	-20															
	31	-19															
	9	1	-18														
		2	-17														
		3	-16														
4		-15															
5		-14	35.1	36.3	47.0	36.3	28.8	25.0	29.4								
6		-13	7.5	8.3	6.4	8.3	2.8	3.0	3.2								
7		-12	0.0	0.9	0.0	0.9	0.0	1.0	0.4								
8		-11	0.0	0.0	0.5	0.0	0.0	0.0	0.0								
9		-10	0.4	0.6	0.0	0.6	0.0	0.0	0.0								
10	-9	0.0	0.0	0.0	0.0	0.0	0.0	0.0									
11	-8	0.0	0.0	0.0	0.0	0.0	0.0	0.0									
12	-7	0.0	0.0	0.0	0.0	0.0	0.0	0.0									
13	-6	13.5	4.4	1.5	4.4	2.7	3.0	9.0									
14	-5	28.4	26.0	21.5	26.0	4.7	23.0	4.0									
15	-4	0.0	0.0	0.0	0.0	0.0	0.0	0.0									
16	-3	0.0	0.3	0.0	0.3	0.0	0.0	0.0									
17	-2	0.5	0.9	0.0	0.9	0.0	1.0	3.1									
18	-1	1.8	2.1	1.9	2.1	1.7	2.0	3.3									
ピーク生起	19	0	116.0	155.6	127.8	132.3	93.0	108.1									

欠測補填の状況：\*欠測補填

日界：9時



様式1-8

中部地方整備局 豊川水系 対象洪水観測所日雨量表

洪水		H. 2. 9.20																	
月	日	前日	宇連	八橋	出来山A	出来山B	田口A	田口B	田峰	豊邦	下田	海老	布里	宇連ダム	川合	作手	高松	大野	
8	26	-25																	
	27	-24																	
9	28	-23																	
	29	-22																	
	30	-21																	
	31	-20																	
	1	-19																	
	2	-18																	
	3	-17																	
	4	-16		0.0	0.0	0.0	0.0	0.0	0.0	0.0	0.0		0.0	0.0	0.0	0.0	0.0	0.0	0.0
	5	-15		0.0	0.0	0.0	0.0	0.0	0.0	0.0	0.0		0.0	0.0	0.0	0.0	0.0	0.0	0.0
	6	-14		0.0	0.0	0.0	0.0	0.0	0.0	0.0	0.0		0.0	0.0	0.0	0.0	0.0	0.0	0.0
	7	-13		0.0	0.0	1.0	0.0	0.3	9.9	3.9	14.6		14.6	14.1	6.0	8.6	20.0	28.0	13.0
8	-12		0.0	0.5	0.0	0.0	0.0	0.0	0.0	2.4		2.4	0.0	1.0	3.0	0.0	0.0	1.0	
9	-11		0.0	0.0	0.0	0.0	0.0	0.0	0.0	0.0		0.0	0.0	0.0	0.0	0.0	0.0	0.0	
10	-10		0.0	0.0	0.0	0.0	0.0	0.0	0.0	0.0		0.0	0.0	0.0	0.0	0.0	0.0	0.0	
11	-9		0.0	0.0	0.0	0.0	0.0	0.0	0.0	0.0		0.0	0.0	0.0	0.0	0.0	0.0	0.0	
12	-8		0.0	0.0	0.0	0.0	0.0	0.0	0.0	0.0		0.0	0.0	0.0	0.0	0.0	0.0	0.0	
13	-7		6.0	15.5	5.0	5.0	7.7	12.5	12.0	29.0		29.0	24.2	14.0	29.5	22.0	9.5	16.0	
14	-6		21.5	14.0	8.0	8.0	17.1	16.9	14.6	26.2		26.2	32.1	35.0	42.0	18.0	26.0	32.0	
15	-5		15.5	6.5	23.0	23.0	12.4	25.0	20.5	24.6		24.6	22.4	14.0	15.1	* 34.3	25.0	23.0	
16	-4		17.5	13.0	25.0	25.0	20.2	15.5	24.5	16.2		16.2	18.4	16.0	18.4	25.0	28.5	25.0	
17	-3		71.5	61.5	62.0	62.0	53.8	62.5	87.5	52.3		52.3	44.9	74.0	87.4	102.0	70.0	58.0	
18	-2		6.5	10.0	12.0	12.0	10.1	12.0	12.2	12.0		12.0	10.9	11.0	20.3	13.0	9.5	12.0	
19	-1		204.0	238.5	168.0	262.7	219.6	283.9	218.3	195.0		218.3	195.0	132.0	191.2	253.0	218.5	183.0	
ピーク生起	20	0	0.0	0.0	0.0	0.0	0.0	0.0	0.2	0.0		0.0	0.0	0.0	0.0	0.0	0.0	0.0	

欠測補填の状況：\*欠測補填

日界：9時

様式1-8

中部地方整備局 豊川水系 対象洪水観測所日雨量表

洪水		H. 2. 9.20													
月	日	前日	鎮玉	田沢	山吉田	新城B	新城C	富岡	高山	豊川A	豊川B	豊橋B	豊橋C	豊橋D	豊橋E
8	26	-25													
	27	-24													
9	28	-23													
	29	-22													
	30	-21													
	31	-20													
	1	-19													
	2	-18													
	3	-17													
	4	-16	0.0	0.0	0.0	0.1			0.0	0.0	0.0	0.0	0.0	0.0	0.0
	5	-15	0.0	0.0	0.0	0.0			0.0	0.0	0.0	0.0	0.0	0.0	0.0
	6	-14	0.0	4.0	0.0	4.0			0.0	0.0	0.0	0.0	0.0	0.0	0.0
	7	-13	19.6	24.0	19.6	24.0			2.8	9.1	3.0	5.0	3.0	5.0	5.0
8	-12	25.3	0.0	25.3	0.0			0.0	0.0	0.0	0.0	0.0	0.0	0.0	
9	-11	0.0	0.0	0.0	0.0			0.0	0.0	0.0	0.0	0.0	0.0	0.0	
10	-10	0.0	0.0	0.0	0.0			0.0	0.0	0.0	0.0	0.0	0.0	0.0	
11	-9	0.0	0.0	0.0	0.0			0.0	0.0	0.0	0.0	0.0	0.0	0.0	
12	-8	0.0	0.0	0.0	0.0			0.0	0.0	0.0	0.0	0.0	0.0	0.0	
13	-7	12.1	3.6	12.1	3.6			6.2	5.2	2.0	5.1	2.0	5.1	5.1	
14	-6	29.5	41.0	29.5	41.0			40.0	37.9	98.0	68.0	98.0	68.0	68.0	
15	-5	26.5	26.6	26.5	26.6			32.5	7.2	13.0	22.5	13.0	22.5	22.5	
16	-4	18.8	14.5	18.8	14.5			30.2	42.1	39.0	68.5	39.0	68.5	68.5	
17	-3	57.8	54.0	57.8	54.0			67.0	49.4	58.0	53.5	58.0	53.5	53.5	
18	-2	9.5	6.2	9.5	6.2			2.3	1.7	1.0	0.3	1.0	0.3	0.3	
19	-1	155.5	152.3	155.5	152.3			155.2	103.5	85.0	88.6	85.0	88.6	88.6	
ピーク生起	20	0.0	0.0	0.0	0.0			0.0	0.0	0.0	0.0	0.0	0.0	0.0	0.0

欠測補填の状況：\*欠測補填

日界：9時

様式1-8

中部地方整備局 豊川水系 対象洪水観測所日雨量表

洪水		H. 6. 9.30																
月	日	前日	宇連	八橋	出来山A	出来山B	田口A	田口B	田峰	豊邦	下田	海老	布里	宇連ダム	川合	作手	高松	大野
9	5	-25																
	6	-24																
	7	-23																
	8	-22																
	9	-21																
	10	-20																
	11	-19																
	12	-18																
	13	-17																
	14	-16																
	15	-15	15.0	16.0	17.0	17.0	17.4	16.2	16.6	16.6		19.6	23.4	19.0	20.4	22.0	19.5	22.0
	16	-14	105.0	115.5	115.0	111.1	111.1	107.0	125.0	125.0		114.7	112.4	132.0	203.4	116.0	110.5	93.0
	17	-13	125.5	113.0	70.0	127.9	127.9	112.8	86.0	86.0		93.3	94.0	134.0	145.1	118.0	111.0	82.0
	18	-12	14.5	15.5	5.0	34.7	34.7	33.3	11.0	11.0		43.6	28.5	0.0	0.6	8.0	15.0	10.0
	19	-11	3.0	3.0	3.0	3.1	3.1	4.0	4.3	4.3		3.4	3.7	5.0	9.3	4.0	2.5	5.0
	20	-10	0.0	0.0	0.0	0.0	0.0	0.0	0.0	0.0		0.0	0.0	0.0	0.0	0.0	0.0	0.0
	21	-9	0.0	0.0	0.0	0.0	0.0	0.0	0.0	0.0		0.0	0.0	0.0	0.0	0.0	0.0	0.0
	22	-8	0.5	0.5	0.0	0.6	0.6	0.1	1.2	1.2		1.0	1.9	7.0	7.4	1.0	1.0	7.0
	23	-7	0.0	0.0	0.0	0.0	0.0	0.0	0.0	0.0		0.0	0.0	0.0	0.0	0.0	0.0	0.0
	24	-6	25.0	25.5	44.0	28.4	28.4	33.0	31.5	31.5		41.6	52.4	46.0	47.2	43.0	41.5	49.0
	25	-5	0.0	0.0	0.0	0.0	0.0	0.0	0.0	0.0		0.0	0.1	0.0	0.0	0.0	0.0	0.0
	26	-4	14.0	8.5	8.0	9.9	9.9	11.5	11.0	11.0		12.8	15.6	9.0	6.3	10.0	6.5	8.0
	27	-3	9.0	2.5	13.0	2.1	2.1	2.9	9.8	9.8		1.5	2.6	1.0	1.4	6.0	3.0	0.0
	28	-2	3.0	1.0	4.0	2.4	2.4	2.7	3.6	3.6		3.2	0.8	0.0	0.0	3.0	2.5	0.0
	29	-1	182.0	228.0	112.0	209.4	209.4	200.4	196.6	196.6		168.1	164.5	104.0	220.9	235.0	194.5	185.0
ピーク生起	30	0	0.0	0.0	0.0	0.0	0.0	0.0	0.0	0.0		0.0	0.0	0.0	0.0	0.0	0.0	0.0

欠測補填の状況：\*欠測補填

日界：9時

様式1-8

中部地方整備局 豊川水系 対象洪水観測所日雨量表

洪水		H. 6. 9.30													
月	日	前日	鎮玉	田沢	山吉田	新城B	新城C	富岡	高山	豊川A	豊川B	豊橋B	豊橋C	豊橋D	豊橋E
9	5	-25			28.5		23.4		26.5		25.4		26.0		18.0
	6	-24			100.9		124.6		126.8		131.6		91.0		108.0
	7	-23			105.8		104.7		149.4		131.3		120.0		197.5
	8	-22			7.5		9.6		3.0		9.2		9.0		30.5
	9	-21			6.3		5.5		10.9		4.0		8.0		4.3
	10	-20			0.0		0.0		0.0		0.0		0.0		0.0
	11	-19			0.0		0.3		0.0		0.0		0.0		0.0
	12	-18			11.9		4.2		8.1		1.4		9.0		7.5
	13	-17			0.0		0.0		0.0		0.0		0.0		0.0
	14	-16			54.8		58.5		56.8		41.5		69.0		40.5
	15	-15			0.0		0.0		0.0		0.0		0.0		0.0
	16	-14			9.3		8.0		3.6		2.7		2.0		2.8
	17	-13			0.7		1.3		1.7		2.1		1.0		1.9
	18	-12			0.6		0.6		0.4		0.0		0.0		0.1
	19	-11			172.2		160.1		164.3		101.0		97.0		137.0
	20	-10			0.0		0.0		0.0		0.0		0.0		0.0
	21	-9													
	22	-8													
	23	-7													
	24	-6													
	25	-5													
	26	-4													
	27	-3													
	28	-2													
	29	-1													
	30	0													
	ピーク生起														

欠測補填の状況：\*欠測補填

日界：9時

中部地方整備局 豊川水系 対象洪水観測所時間雨量表(点検後)

洪水 SS2.6.27

中部地方整備局 豊川水系 対象洪水観測所時間雨量表

日	時	宇連 観測所	宇連 観測所	八橋 観測所	出来山A 観測所	出来山B 観測所	田口B 観測所	田峰 観測所	豊邦 観測所	下田 観測所	海老 観測所	布里 観測所	宇連夕 △観測	川合 観測所	作手 観測所	高里 観測所	高松 観測所	山吉田 観測所	新坂B 観測所	新坂C 観測所	嵩山 観測所	豊川A 観測所	豊川B 観測所	豊橋C 観測所	豊橋D 観測所	豊橋E 観測所	
26日	9-10						0.0							0.0		0.0											
	11						0.0							0.0		0.0											0.0
	12						0.0							0.0		0.0											0.0
	13						0.0							0.0		0.0											0.0
	14						0.0							0.0		0.0											0.0
	15						0.0							0.0		0.0											0.0
	16						0.0							0.0		0.0											0.0
	17						0.0							0.0		0.0											0.0
	18						0.9							0.0		0.0											0.0
19						0.0							0.0		0.0											0.3	
20						0.2							0.0		0.0											1.7	
21						0.9							1.3		0.0											6.1	
22						1.8							1.7		0.0											9.7	
23						3.7							4.6		0.0											3.6	
0						5.9							8.8		0.0											12.1	
1						6.6							7.0		0.0											0.9	
2						1.4							15.5		0.0											13.8	
3						13.5							2.5		0.0											12.9	
4						5.5							24.8		0.0											0.1	
5						13.3							1.3		0.0											0.0	
6						2.2							1.1		0.0											0.0	
7						1.4							0.2		0.0											0.0	
8						0.5							0.8		0.0											0.0	
9						2.3							0.4		0.0											0.0	
日合計						60.1				68.5				56.3		36.7										61.2	
27日	9-10						0.0							0.0		0.0											4.2
	11						0.0							3.2		1.6										1.4	
	12						4.3							1.8		18.4										0.1	
	13					25.5								14.8		19.8											0.9
	14					14.0								8.4		6.5											7.4
	15					13.0								9.3		6.0											2.7
	16					18.5								30.4		14.6											7.9
	17					9.4								2.3		4.1										0.0	
	18					13.8								19.9		9.6											0.1
19					8.0								8.3		9.2											6.8	
20					11.0								12.7		20.0											5.9	
21					16.8								17.0		10.3											1.1	
22					3.1								14.7		3.9											2.8	
23					5.8								7.3		5.2											1.6	
0					13.1								4.5		6.8											0.4	
1					5.1								7.9		9.2											0.1	
2					4.3								4.6		6.0											0.0	
3					1.8								1.0		3.6											1.7	
4					1.2								2.5		2.4											2.5	
5					0.0								0.2		0.0											0.9	
6					0.0								0.0		0.0											0.0	
7					0.3								0.1		0.0											0.0	
8					0.0								0.2		0.2											0.0	
9					0.0								0.1		0.0											0.0	
日合計						169.0				181.2				162.8		157.4										48.5	
*総雨量						229.1				249.7				219.1		194.1										109.7	

\*総雨量は一連降雨の最終日のみ合計

中部地方整備局 豊川水系 対象洪水観測所時間雨量表

様式 1 - 9  
洪水 SS3.8.26

日	時	宇連 観測所	八橋 観測所	出来山A 観測所	出来山B 観測所	田口B 観測所	田峰 観測所	豊那 観測所	下田 観測所	海老 観測所	布里 観測所	宇連夕 △観測	川合 観測所	作手 観測所	高里 観測所	高松 観測所	山吉田 観測所	新城B 観測所	新城C 観測所	嵩山 観測所	豊川A 観測所	豊川B 観測所	豊橋C 観測所	豊橋D 観測所	豊橋E 観測所
24日	9-10					0.0	0.4	0.0	0.0	0.0	0.0	0.0	0.0	0.0	0.0	0.0	0.0	0.0	0.0	0.0	0.0	0.0	0.0	0.0	0.0
	11					0.4	0.0	0.0	0.3	0.0	0.0	0.0	0.0	0.0	0.0	0.0	0.0	0.0	0.0	0.0	0.0	0.0	0.0	0.0	0.0
	12					0.0	5.0	0.1	3.6	0.0	0.2	2.8	0.0	0.0	0.0	0.0	0.0	0.0	0.0	0.0	0.0	0.0	0.0	0.0	0.0
	13					0.0	0.0	0.1	4.1	0.0	0.0	0.0	0.0	0.0	0.0	0.0	0.0	0.0	0.0	0.0	0.0	0.0	0.0	0.0	0.0
	14					0.5	0.0	0.0	0.8	0.0	1.6	0.0	0.0	0.0	0.0	0.0	0.0	0.0	0.0	0.0	0.0	0.0	0.0	0.0	0.0
	15					0.0	0.5	0.0	0.0	0.0	0.0	0.4	0.0	0.0	0.0	0.0	0.0	0.0	0.0	0.0	0.0	0.0	0.0	0.0	0.0
	16					0.0	0.0	0.0	0.2	0.0	0.0	0.0	0.0	0.0	0.0	0.0	0.0	0.0	0.0	0.0	0.0	0.0	0.0	0.0	0.0
	17					0.0	0.1	0.0	0.0	0.0	0.1	0.0	0.0	0.0	0.0	0.0	0.0	0.0	0.0	0.0	0.0	0.0	0.0	0.0	0.0
	18					0.0	0.0	0.0	0.0	0.0	0.0	0.0	0.0	0.0	0.0	0.0	0.0	0.0	0.0	0.0	0.0	0.0	0.0	0.0	0.0
19					0.0	0.0	0.0	0.0	0.0	0.0	0.0	0.0	0.0	0.0	0.0	0.0	0.0	0.0	0.0	0.0	0.0	0.0	0.0	0.0	
20					0.0	0.0	0.0	0.0	0.0	0.0	0.0	0.0	0.0	0.0	0.0	0.0	0.0	0.0	0.0	0.0	0.0	0.0	0.0	0.0	
21					0.0	0.0	0.0	0.0	0.0	0.0	0.0	0.0	0.0	0.0	0.0	0.0	0.0	0.0	0.0	0.0	0.0	0.0	0.0	0.0	
22					0.0	0.0	0.0	0.0	0.0	0.0	0.0	0.0	0.0	0.0	0.0	0.0	0.0	0.0	0.0	0.0	0.0	0.0	0.0	0.0	
23					0.0	0.0	0.0	0.0	0.0	0.0	0.0	0.0	0.0	0.0	0.0	0.0	0.0	0.0	0.0	0.0	0.0	0.0	0.0	0.0	
0					0.0	0.0	0.0	0.0	0.0	0.0	0.0	0.0	0.0	0.0	0.0	0.0	0.0	0.0	0.0	0.0	0.0	0.0	0.0	0.0	
1					0.0	0.0	0.0	0.0	0.0	0.0	0.0	0.0	0.0	0.0	0.0	0.0	0.0	0.0	0.0	0.0	0.0	0.0	0.0	0.0	
2					0.0	0.0	0.0	0.0	0.0	0.0	0.0	0.0	0.0	0.0	0.0	0.0	0.0	0.0	0.0	0.0	0.0	0.0	0.0	0.0	
3					0.0	0.0	0.0	0.0	0.0	0.0	0.0	0.0	0.0	0.0	0.0	0.0	0.0	0.0	0.0	0.0	0.0	0.0	0.0	0.0	
4					0.0	0.0	0.0	0.0	0.0	0.0	0.0	0.0	0.0	0.0	0.0	0.0	0.0	0.0	0.0	0.0	0.0	0.0	0.0	0.0	
5					0.0	0.0	0.0	0.0	0.0	0.0	0.0	0.0	0.0	0.0	0.0	0.0	0.0	0.0	0.0	0.0	0.0	0.0	0.0	0.0	
6					0.0	0.0	0.0	0.0	0.0	0.0	0.0	0.0	0.0	0.0	0.0	0.0	0.0	0.0	0.0	0.0	0.0	0.0	0.0	0.0	
7					0.0	0.0	0.0	0.0	0.0	0.0	0.0	0.0	0.0	0.0	0.0	0.0	0.0	0.0	0.0	0.0	0.0	0.0	0.0	0.0	
8					0.0	0.0	0.0	0.0	0.0	0.0	0.0	0.0	0.0	0.0	0.0	0.0	0.0	0.0	0.0	0.0	0.0	0.0	0.0	0.0	
9					0.0	0.0	0.0	0.0	0.0	0.0	0.0	0.0	0.0	0.0	0.0	0.0	0.0	0.0	0.0	0.0	0.0	0.0	0.0	0.0	
日合計						0.9	6.2	0.5	9.2	2.1	2.1	4.2	4.2	4.2	4.2	0.0	0.0	0.0	0.0	0.0	0.0	0.0	0.0	0.0	
25日	9-10					0.0	0.0	0.0	0.0	0.0	0.0	0.0	0.0	0.0	0.0	0.0	0.0	0.0	0.0	0.0	0.0	0.0	0.0	0.0	0.0
	11					0.0	0.0	0.0	0.0	0.0	0.1	0.0	0.0	0.0	0.0	0.0	0.0	0.0	0.0	0.0	0.0	0.0	0.0	0.0	0.0
	12					0.0	5.0	0.0	3.0	0.0	0.0	1.1	0.0	0.0	0.0	0.0	0.0	0.0	0.0	0.0	0.0	0.0	0.0	0.0	
	13					2.4	3.8	0.2	3.5	0.0	3.5	6.1	1.6	0.0	0.0	0.0	0.0	0.0	0.0	0.0	0.0	0.0	0.0	0.0	0.0
	14					1.8	3.0	3.5	5.4	0.0	5.4	5.6	1.7	0.0	0.0	0.0	0.0	0.0	0.0	0.0	0.0	0.0	0.0	0.0	0.0
	15					1.9	0.5	1.9	0.3	1.4	0.0	1.4	0.0	0.0	0.0	0.0	0.0	0.0	0.0	0.0	0.0	0.0	0.0	0.0	0.0
	16					0.7	1.1	3.1	0.3	0.0	0.0	0.0	0.0	0.0	0.0	0.0	0.0	0.0	0.0	0.0	0.0	0.0	0.0	0.0	
	17					0.4	0.0	0.0	0.5	0.0	0.0	0.0	0.0	0.0	0.0	0.0	0.0	0.0	0.0	0.0	0.0	0.0	0.0	0.0	
	18					7.2	2.8	7.1	1.6	0.0	0.0	0.0	0.0	0.0	0.0	0.0	0.0	0.0	0.0	0.0	0.0	0.0	0.0	0.0	0.0
19					2.4	2.2	0.6	1.6	0.0	0.0	0.0	0.0	0.0	0.0	0.0	0.0	0.0	0.0	0.0	0.0	0.0	0.0	0.0	0.0	
20					2.4	7.7	0.8	5.1	0.0	0.0	0.0	0.0	0.0	0.0	0.0	0.0	0.0	0.0	0.0	0.0	0.0	0.0	0.0	0.0	
21					7.5	22.6	5.0	17.1	0.0	17.1	14.1	3.8	0.0	0.0	0.0	0.0	0.0	0.0	0.0	0.0	0.0	0.0	0.0	0.0	
22					20.9	19.0	9.7	15.9	0.0	15.9	16.0	13.6	0.0	0.0	0.0	0.0	0.0	0.0	0.0	0.0	0.0	0.0	0.0	0.0	
23					12.7	22.8	11.6	17.7	0.0	17.7	13.2	17.3	0.0	0.0	0.0	0.0	0.0	0.0	0.0	0.0	0.0	0.0	0.0	0.0	
0					20.4	38.5	12.2	31.2	0.0	31.2	26.3	15.5	0.0	0.0	0.0	0.0	0.0	0.0	0.0	0.0	0.0	0.0	0.0	0.0	
1					21.5	39.2	21.8	27.2	0.0	27.2	44.8	27.0	0.0	0.0	0.0	0.0	0.0	0.0	0.0	0.0	0.0	0.0	0.0	0.0	
2					39.9	61.0	18.7	37.1	0.0	37.1	30.7	60.1	0.0	0.0	0.0	0.0	0.0	0.0	0.0	0.0	0.0	0.0	0.0	0.0	
3					43.0	26.2	41.3	23.9	0.0	23.9	33.1	13.4	0.0	0.0	0.0	0.0	0.0	0.0	0.0	0.0	0.0	0.0	0.0	0.0	
4					26.0	20.0	12.0	11.8	0.0	11.8	25.4	20.3	0.0	0.0	0.0	0.0	0.0	0.0	0.0	0.0	0.0	0.0	0.0	0.0	
5					32.1	9.4	11.4	10.8	0.0	10.8	8.4	3.4	0.0	0.0	0.0	0.0	0.0	0.0	0.0	0.0	0.0	0.0	0.0	0.0	
6					18.7	13.7	0.9	11.3	0.0	11.3	16.9	3.0	0.0	0.0	0.0	0.0	0.0	0.0	0.0	0.0	0.0	0.0	0.0	0.0	
7					9.3	8.3	29.7	14.4	0.0	14.4	7.1	0.0	0.0	0.0	0.0	0.0	0.0	0.0	0.0	0.0	0.0	0.0	0.0	0.0	
8					9.4	7.8	9.3	2.7	0.0	2.7	2.1	0.0	0.0	0.0	0.0	0.0	0.0	0.0	0.0	0.0	0.0	0.0	0.0	0.0	
9					1.0	0.2	1.9	0.8	0.0	0.8	0.2	3.3	0.0	0.0	0.0	0.0	0.0	0.0	0.0	0.0	0.0	0.0	0.0	0.0	
日合計						281.6	314.8	203.0	252.0	239.1	304.8	168.8	139.5	168.8	194.2	0.0	0.0	0.0	0.0	0.0	0.0	0.0	0.0	0.0	

様式1-9

中部地方整備局 豊川水系 対象洪水観測所時間雨量表

洪水	宇連 観測所	八橋 観測所	出来山A 観測所	出来山B 観測所	田口B 観測所	田峰 観測所	豊那 観測所	下田 観測所	海老 観測所	布里 観測所	宇連夕 △観測	川合 観測所	作手 観測所	高里 観測所	高松 観測所	山吉田 観測所	新城B 観測所	新城C 観測所	嵩山 観測所	豊川A 観測所	豊川B 観測所	豊橋B 観測所	豊橋C 観測所	豊橋D 観測所	豊橋E 観測所
日	9-10				0.0	0.0	0.0	0.0	0.0	0.0	0.0	0.0	0.0	0.0	0.0	0.0				0.0	0.0	0.0	0.0	0.0	0.0
時	11				0.0	0.0	0.0	0.0	0.0	0.0	0.0	0.0	0.0	0.0	0.0	0.0				0.0	0.0	0.0	0.0	0.0	0.0
	12				0.0	0.0	0.0	0.0	0.0	0.0	0.0	0.0	0.0	0.0	0.0	0.0				0.0	0.0	0.0	0.0	0.0	0.0
	13				0.0	0.0	0.0	0.0	0.0	0.0	0.0	0.0	0.0	0.0	0.0	0.0				0.0	0.0	0.0	0.0	0.0	0.0
	14				0.0	0.0	0.0	0.0	0.0	0.0	0.0	0.0	0.0	0.0	0.0	0.0				0.0	0.0	0.0	0.0	0.0	0.0
	15				0.0	0.0	0.0	0.0	0.0	0.0	0.0	0.0	0.0	0.0	0.0	0.0				0.0	0.0	0.0	0.0	0.0	0.0
	16				0.0	0.0	0.0	0.0	0.0	2.6	0.0	0.0	0.0	0.0	0.0	0.0				0.0	0.0	0.0	0.0	0.0	0.0
	17				0.0	0.0	0.0	0.0	0.0	0.0	0.0	0.0	0.0	0.0	0.0	0.0				0.0	0.0	0.0	0.0	0.0	0.0
	18				0.0	0.0	0.0	0.0	0.0	0.0	0.0	0.0	0.0	0.0	0.0	0.0				0.0	0.0	0.0	0.0	0.0	0.0
	19				0.0	0.0	0.0	0.0	0.0	0.0	0.0	0.0	0.0	0.0	0.0	0.0				0.0	0.0	0.0	0.0	0.0	0.0
	20				0.0	0.0	0.0	0.0	0.0	0.0	0.0	0.0	0.0	0.0	0.0	0.0				0.0	0.0	0.0	0.0	0.0	0.0
	21				0.0	0.0	0.0	0.0	0.0	0.0	0.0	0.0	0.0	0.0	0.0	0.0				0.0	0.0	0.0	0.0	0.0	0.0
26日	22				0.0	0.0	0.0	0.0	0.0	0.0	0.0	0.0	0.0	0.0	0.0	0.0				0.0	0.0	0.0	0.0	0.0	0.0
	23				0.0	0.0	0.0	0.0	0.0	0.0	0.0	0.0	0.0	0.0	0.0	0.0				0.0	0.0	0.0	0.0	0.0	0.0
	0				0.0	0.0	0.0	0.0	0.0	0.0	0.0	0.0	0.0	0.0	0.0	0.0				0.0	0.0	0.0	0.0	0.0	0.0
	1				0.0	0.0	0.0	0.0	0.0	0.0	0.0	0.0	0.0	0.0	0.0	0.0				0.0	0.0	0.0	0.0	0.0	0.0
	2				0.0	0.0	0.0	0.0	0.0	0.0	0.0	0.0	0.0	0.0	0.0	0.0				0.0	0.0	0.0	0.0	0.0	0.0
	3				0.0	0.0	0.0	0.0	0.0	0.0	0.0	0.0	0.0	0.0	0.0	0.0				0.0	0.0	0.0	0.0	0.0	0.0
	4				0.0	0.0	0.0	0.0	0.0	0.0	0.0	0.0	0.0	0.0	0.0	0.0				0.0	0.0	0.0	0.0	0.0	0.0
	5				0.0	0.0	0.0	0.0	0.0	0.0	0.0	0.0	0.0	0.0	0.0	0.0				0.0	0.0	0.0	0.0	0.0	0.0
	6				0.0	0.0	0.0	0.0	0.0	0.0	0.0	0.0	0.0	0.0	0.0	0.0				0.0	0.0	0.0	0.0	0.0	0.0
	7				0.0	0.0	0.0	0.0	0.0	0.0	0.0	0.0	0.0	0.0	0.0	0.0				0.0	0.0	0.0	0.0	0.0	0.0
	8				0.0	0.0	0.0	0.0	0.0	0.0	0.0	0.0	0.0	0.0	0.0	0.0				0.0	0.0	0.0	0.0	0.0	0.0
	9				0.0	0.0	0.0	0.0	0.0	0.0	0.0	0.0	0.0	0.0	0.0	0.0				0.0	0.0	0.0	0.0	0.0	0.0
日合計	9-10				0.0		0.0	0.0	0.0	2.6		0.0	0.0	0.0	0.0				0.0	0.0	0.0	0.0	0.0	0.0	0.0
	11																								
	12																								
	13																								
	14																								
	15																								
	16																								
	17																								
	18																								
	19																								
	20																								
	21																								
	22																								
	23																								
	0																								
	1																								
	2																								
	3																								
	4																								
	5																								
	6																								
	7																								
	8																								
	9																								
日合計	9-10				282.5		321.0	203.5		243.8		261.2		309.0					139.8		168.8			194.4	
*総雨量																									
*総雨量は一連降雨の最終日のみ合計																									



様式1-9

洪水 SS4.8.14

中部地方整備局 豊川水系 対象洪水観測所時間雨量表

日	時	宇連 観測所	八橋 観測所	出来山A 観測所	出来山B 観測所	田口B 観測所	田峰 観測所	豊邦 観測所	下田 観測所	海老 観測所	布里 観測所	宇連夕 △観測所	川合 観測所	作手 観測所	高里 観測所	高松 観測所	山吉田 観測所	新坂B 観測所	新坂C 観測所	嵩山 観測所	豊川A 観測所	豊川B 観測所	豊橋B 観測所	豊橋C 観測所	豊橋D 観測所	豊橋E 観測所
12日	9-10					4.0			1.6		2.8						2.2	2.5		7.6	3.6		3.0		1.1	
	11					2.0			3.4		2.8						0.9	1.7		2.8	15.9		0.2		0.6	
	12					2.7			1.9		3.4						3.4	5.1		5.6	10.8		6.8		3.7	
	13					5.4			2.2		2.4						1.4	2.3		4.5	6.1		3.2		2.5	
	14					2.1			1.4		5.2						6.1	5.3		6.0	5.8		5.9		4.9	
	15					7.9			3.6		11.2						4.4	0.7		14.5	10.4		10.6		10.1	
	16					10.5			9.8		6.2						4.7	5.9		7.4	2.1		6.0		4.5	
	17					10.1			3.6		4.6						3.6	4.0		7.2	0.2		9.5		6.9	
	18					6.0			4.8		6.2						8.5	9.0		22.8	0.0		10.2		7.9	
20					3.2			1.4		12.8						11.3	12.2		6.5	0.4		2.6		4.1		
21					7.9			15.8		14.2						3.7	0.9		6.5	1.4		0.6		1.3		
22					23.0			24.0		10.4						8.0	3.4		14.1	0.2		0.0		0.0		
23					9.8			8.4		2.0						5.0	1.1		10.2	1.1		0.1		0.3		
0					4.8			1.2		6.8						0.3	0.8		5.8	0.3		0.0		0.0		
1					4.4			4.0		1.2						1.8	0.4		4.7	1.7		0.9		7.5		
2					6.6			8.6		0.5						2.1	11.4		7.5	2.3		1.2		0.5		
3					3.6			3.2		12.4						3.0	3.5		1.8	5.6		2.8		2.0		
4					23.8			4.4		3.6						0.7	0.8		7.5	0.0		2.1		1.1		
5					19.9			2.2		5.6						1.1	1.1		1.2	0.0		1.9		1.3		
6					2.1			2.9		8.4						4.7	1.1		3.2	0.0		1.2		1.2		
7					12.5			2.5		6.2						12.9	6.4		3.2	0.0		3.3		5.2		
8					13.0			11.0		2.0						0.4	3.0		1.8	0.0		0.2		0.1		
9					0.0			12.0		9.8						0.0	0.0		3.2	0.0		0.2		0.0		
日合計					201.9			172.0	128.2							102.2	84.8		171.4	72.1		72.6		66.9		
13日	9-10					2.4			11.2		1.0						0.1	0.0		0.4	0.0		0.0		0.2	
	11					0.6			2.3		3.5						3.9	0.3		0.3	1.5		8.3		8.8	
	12					4.9			2.8		6.0						3.3	0.6		0.7	6.8		12.2		6.4	
	13					13.7			0.2		0.7						0.4	0.5		2.1	0.7		9.2		1.8	
	14					3.9			2.6		0.5						0.9	0.0		3.5	0.0		0.0		5.8	
	15					2.9			2.1		1.0						1.9	2.0		3.0	4.0		6.4		1.2	
	16					4.8			1.8		3.2						6.9	8.6		3.2	6.1		1.4		0.0	
	17					19.6			10.4		6.1						4.4	1.7		6.2	0.2		0.1		0.8	
	18					1.4			8.5		2.0						3.4	2.1		1.0	1.7		0.2		0.0	
19					0.2			0.5		0.6						0.1	4.5		0.9	0.3		1.1		0.0		
20					0.2			0.1		0.6						0.9	0.5		0.1	0.2		0.2		0.0		
21					1.8			0.6		2.6						4.3	1.7		0.5	2.0		1.1		2.0		
22					5.0			3.5		4.0						6.9	4.5		2.7	5.5		3.4		4.8		
23					7.9			7.3		8.0						9.3	11.1		9.8	8.5		14.6		9.0		
0					7.0			8.7		9.6						4.5	3.7		9.6	7.5		7.4		3.4		
1					3.7			4.9		2.3						6.4	4.8		5.7	4.8		5.2		3.6		
2					5.8			3.1		3.6						9.6	4.7		4.2	2.4		1.4		1.0		
3					4.5			13.7		6.2						9.7	0.7		15.7	6.2		1.0		1.2		
4					1.1			0.4		2.6						9.7	3.9		1.6	0.9		2.0		0.8		
5					3.5			1.1		3.8						6.5	2.2		1.4	13.5		11.2		4.4		
6					25.7			13.9		15.1						21.8	29.5		19.1	24.0		26.8		23.2		
7					4.1			16.4		16.2						17.4	11.8		22.3	5.3		5.4		7.8		
8					6.1			4.7		4.7						1.5	1.1		6.5	1.2		0.9		1.4		
9					1.6			0.3		0.1						0.1	0.0		3.2	0.0		0.1		0.0		
日合計					132.4			103.2	121.9							127.8	100.5		121.8	103.3		119.6		87.6		
*総雨量					334.3			275.2	250.1							230.0	185.3		293.2	175.4		192.2		154.5		

\*総雨量は一連降雨の最終日のみ合計

中部地方整備局 豊川水系 対象洪水観測所時間雨量表

日	時	宇連 観測所	八橋 観測所	出来山A 観測所	出来山B 観測所	田口B 観測所	田峰 観測所	豊那 観測所	下田 観測所	海老 観測所	布里 観測所	宇連夕 大観測	川合 観測所	作手 観測所	高里 観測所	高松 観測所	山吉田 観測所	新城B 観測所	新城C 観測所	嵩山 観測所	豊川A 観測所	豊川B 観測所	豊橋B 観測所	豊橋C 観測所	豊橋D 観測所	豊橋E 観測所
24日	9-10					0.0		1.1	0.0	0.0	0.0	0.0	0.4								0.0					
	11					0.0		0.0	0.0	0.0	0.0	0.0	0.0								0.0					
	12					0.0		0.0	0.0	0.0	0.0	0.0	0.0								0.0					
	13					0.0		0.0	0.0	0.0	0.5	0.1	0.1								0.0					
	14					1.4		2.9	0.1	1.7	1.7	4.4	4.4								2.9					
	15					3.4		3.7	2.1	3.4	4.0	3.5	3.5								2.7					
	16					0.4		0.6	0.3	0.6	0.6	0.8	0.8								0.0					
	17					0.0		0.0	0.2	0.0	0.0	0.0	0.0								0.0					
	18					0.0		0.0	0.0	0.0	0.0	0.0	0.0								0.0					
19					0.0		0.0	0.0	0.0	0.0	0.8	0.0								0.0						
20					0.0		0.0	0.0	0.0	0.1	0.1	0.0								0.0						
21					0.0		0.3	0.0	0.3	0.0	0.1	0.0								0.0						
22					0.0		0.0	0.0	0.0	0.0	0.1	0.0								0.0						
23					0.0		0.0	0.0	0.0	0.0	0.0	0.0								0.0						
0					0.0		0.0	0.0	0.0	0.0	0.0	0.0								0.0						
1					0.1		0.1	0.1	0.0	0.0	0.0	0.0								0.0						
2					0.9		0.7	0.1	0.0	0.1	0.0	0.1								0.0						
3					0.4		1.1	0.2	0.1	0.2	0.6	1.1								0.6						
4					0.0		0.1	0.0	0.0	0.0	0.0	0.0								0.0						
5					0.0		0.0	0.0	0.0	0.0	0.0	0.0								0.0						
6					0.2		0.1	0.0	0.0	0.0	0.2	0.0								0.0						
7					0.0		0.1	0.0	0.0	0.0	0.3	0.1								0.0						
8					0.2		0.1	0.0	0.0	0.0	0.0	0.1								0.0						
9					0.0		0.0	0.0	0.0	0.0	0.0	0.4								0.0						
日合計					7.0		10.9	3.0	3.0	10.1	12.3	29.4								6.2						
25日	9-10					0.3		0.0	1.4	0.8	0.0	0.0								0.6						
	11					0.7		0.0	0.2	0.0	0.0	0.0								0.0						
	12					0.0		0.0	0.0	0.0	0.0	0.0								0.0						
	13					0.0		0.0	0.1	0.0	0.8	0.4								0.4						
	14					0.8		0.0	0.3	0.0	0.6	1.2								1.0						
	15					0.4		0.9	0.2	0.1	0.1	0.0								0.0						
	16					1.0		0.6	0.6	1.7	1.7	2.2								1.8						
	17					1.3		1.8	0.6	0.3	0.3	0.6								0.0						
	18					0.0		0.0	0.2	0.0	0.0	0.0								0.0						
19					0.3		1.5	0.2	1.1	1.1	1.0								0.0							
20					3.0		0.9	0.9	0.2	0.2	0.2								0.0							
21					欠測		0.5	0.9	0.2	0.2	0.1								1.0							
22					0.3		0.3	0.3	0.3	0.2	0.2								0.2							
23					0.0		0.1	0.0	0.0	0.2	0.2								0.1							
0					5.9		0.7	5.6	0.7	5.6	4.4								3.0							
1					2.8		2.4	1.3	1.3	2.4	2.2								0.3							
2					0.0		4.1	0.4	1.5	0.9	1.5								0.3							
3					1.4		0.9	0.5	0.9	0.4	0.9								1.4							
4					0.1		0.4	1.0	0.5	0.4	0.4								0.1							
5					0.1		2.2	0.0	0.0	0.0	2.8								5.3							
6					1.2		2.7	0.5	0.5	0.5	3.2								1.3							
7					3.8		1.1	3.0	3.0	1.8	1.8								1.8							
8					4.0		0.9	6.2	6.2	0.7	0.7								0.4							
9					7.0		1.1	3.0	3.0	1.9	1.9								2.0							
日合計					34.4		22.3	27.4	19.2	29.4	18.3								20.0							





中部地方整備局 豊川水系 対象洪水観測所時間雨量表

日	時	宇連 観測所	八橋 観測所	出来山A 観測所	出来山B 観測所	田口B 観測所	田峰 観測所	豊邦 観測所	下田 観測所	海老 観測所	布里 観測所	宇連夕 大観測	川合 観測所	作手 観測所	高里 観測所	高松 観測所	山吉田 観測所	新城B 観測所	新城C 観測所	嵩山 観測所	豊川A 観測所	豊川B 観測所	豊橋B 観測所	豊橋C 観測所	豊橋D 観測所	豊橋E 観測所	
12日	9-10							0.9			1.3		4.2		0.3					0.0			0.0			0.0	
	11							0.2			2.3		0.9		0.2					0.0			0.0			0.0	
	12							1.4			1.9		0.9		0.1					0.0			0.0			0.0	
	13							3.4			7.7		0.5		1.1					3.8			0.0			0.0	
	14							0.0			2.5		0.4		1.5					0.0			0.0			0.0	
	15							0.1			0.0		0.2		0.1					0.0			0.0			0.0	
	16							0.0			0.3		1.4		1.1					3.2			0.0			0.5	
	17							1.5			1.2		1.1		7.5					0.0			0.0			0.0	
	18							13.1			5.2		0.5		2.7					3.4			0.0			0.0	
19							5.2			4.2		7.7		1.8					2.0			0.0			0.0		
20							3.2			3.2		6.0		0.5					2.0			0.2			0.5		
21							10.2			14.2		3.3		5.4					5.4			2.9			3.5		
22							13.2			2.6		4.8		6.5					2.4			0.2			1.0		
23							7.1			9.9		7.4		4.1					2.0			0.9			3.5		
0							23.6			11.5		2.0		4.7					0.6			1.9			0.0		
1							11.5			8.0		0.6		4.3					5.6			0.1			0.0		
2							6.6			3.4		2.4		2.1					2.0			0.3			0.0		
3							7.9			8.0		0.6		1.8					5.6			0.1			0.0		
4							7.4			15.7		1.7		6.6					2.0			0.3			0.0		
5							4.9			10.3		9.6		6.8					3.6			6.0			0.0		
6							14.5			22.3		9.8		9.6					2.3			4.7			2.5		
7							12.7			17.9		9.8		8.9					9.4			2.3			9.0		
8							18.0			12.9		7.5		8.9					6.5			3.9			5.0		
9							17.2			15.9		6.4		25.1					5.5			0.6			1.5		
日合計							183.8			165.5		91.9		128.6					61.8			24.0			28.0		
13日	9-10							21.6			0.0		17.0		27.9				1.2			0.4			1.0		
	11							4.3			3.4		1.3		1.2				0.0			0.0			0.0		
	12							0.4			0.5		1.0		0.2				0.0			0.0			0.0		
	13							0.0			0.1		0.8		0.3				0.1			0.0			0.0		
	14							0.0			1.2		7.3		0.0				0.0			0.0			0.0		
	15							0.2			2.0		7.0		0.6				0.0			0.0			0.0		
	16							0.9			1.0		0.8		4.5				0.3			0.0			0.0		
	17							3.7			2.4		3.9		2.8				0.0			0.0			0.0		
	18							2.6			7.2		10.1		3.1				0.0			0.0			0.0		
19							0.3			0.9		3.5		0.3				0.3			0.0			0.5			
20							2.3			1.4		5.4		1.3				1.0			1.2			4.0			
21							0.7			1.8		0.9		1.5				5.1			2.1			0.0			
22							0.9			0.2		1.6		3.0				4.9			0.2			1.0			
23							13.1			1.9		6.0		3.0				2.3			0.2			3.0			
0							6.1			2.3		2.1		1.7				0.3			0.2			0.0			
1							0.5			0.0		0.1		0.1				0.4			0.4			0.0			
2							0.1			0.0		0.1		0.0				2.1			2.4			0.0			
3							0.0			0.0		0.0		0.0				0.1			0.1			0.0			
4							0.0			0.0		0.0		0.0				0.0			0.0			0.0			
5							0.0			0.0		0.0		0.1				0.0			0.0			1.0			
6							0.6			0.4		1.2		0.3				0.0			0.0			0.0			
7							0.3			0.9		0.0		2.5				0.0			0.0			0.0			
8							1.1			10.4		6.0		8.2				0.3			0.0			0.0			
9							1.9			1.1		0.4		1.2				0.0			0.0			3.0			
日合計							61.6			39.1		76.5		60.8				18.4			7.2			13.5			

中部地方整備局 豊川水系 対象洪水観測所時間雨量表

様式1-9 洪水		宇連	SS5.8.13	中部地方整備局 豊川水系 対象洪水観測所時間雨量表																							
日	時	宇連 観測所	SS5.8.13	八橋	出来山A	出来山B	田口B	田峰	豊那	下田	海老	布里	宇連夕	川合	作手	高里	高松	山吉田	新城B	新城C	嵩山	豊川A	豊川B	豊橋B	豊橋C	豊橋D	豊橋E
		観測所		観測所	観測所	観測所	観測所	観測所	観測所	観測所	観測所	観測所	観測所	観測所	観測所	観測所	観測所	観測所	観測所	観測所	観測所	観測所	観測所	観測所	観測所	観測所	観測所
	9-10			0.0					0.0			0.0		0.0		0.0					0.0			0.0			0.0
	11			0.0					0.0			0.0		0.0		0.0					0.0			0.0			0.0
	12			0.0					0.0			0.0		0.0		0.0					0.0			0.9			0.0
	13			0.0					0.0			0.0		0.0		0.0					0.0			0.2			0.0
	14			0.0					0.0			0.0		0.0		0.0					0.0			0.0			0.0
	15			0.0					0.0			0.0		0.0		0.0					0.0			0.0			0.0
	16			0.0					0.0			12.9		4.5		25.2					0.0			1.5			0.0
	17			0.0					0.0			0.0		2.5		0.0					6.0			2.3			0.0
	18			0.0					0.0			0.0		0.0		0.0					0.0			0.0			0.0
	19			0.0					0.0			0.0		0.0		0.0					0.0			0.0			0.0
	20			0.0					0.0			0.2		0.3		0.0					0.0			0.0			0.0
	21			0.0					0.0			0.0		0.0		0.0					0.0			0.0			0.0
14日	22			0.0					0.0			0.1		0.5		0.1					0.0			0.0			0.0
	23			0.0					0.0			0.2		0.5		0.2					0.0			0.0			0.0
	0			0.0					0.0			0.0		0.1		0.5					0.0			0.0			0.0
	1			0.0					0.0			0.4		0.2		0.2					1.0			0.8			0.5
	2			0.0					0.0			0.2		0.2		0.0					0.3			0.8			0.0
	3			0.0					0.0			0.1		0.0		0.0					0.4			3.6			0.5
	4			0.0					0.0			0.0		0.0		0.0					0.1			0.2			1.5
	5			0.0					0.0			0.0		0.0		0.0					0.2			1.0			0.5
	6			0.6					0.6			0.0		0.0		0.0					0.0			0.4			0.0
	7			0.3					0.3			0.0		0.0		0.0					0.0			0.1			0.0
	8			1.1					1.1			0.0		0.0		0.0					0.0			0.0			0.0
	9			1.9					1.9			0.0		0.0		0.0					0.0			0.0			0.0
	日合計			3.9					3.9			14.1		8.8		26.4					8.0			11.8			3.0
	9-10																										
	11																										
	12																										
	13																										
	14																										
	15																										
	16																										
	17																										
	18																										
	19																										
	20																										
	21																										
	22																										
	23																										
	0																										
	1																										
	2																										
	3																										
	4																										
	5																										
	6																										
	7																										
	8																										
	9																										
	日合計								477.7			418.6		437.3		397.2					179.8			106.3			122.5
	*総雨量																										
	*総雨量は一連降雨の最終日のみ合計																										







様式1-9  
洪水

SS6.6.27		中部地方整備局 豊川水系 対象洪水観測所時間雨量表																							
日	時	宇連 観測所	八幡 観測所	出来山A 観測所	出来山B 観測所	甲口B 観測所	甲峰 観測所	豊那 観測所	下田 観測所	海老 観測所	布里 観測所	宇連夕 △観測所	川合 観測所	作手 観測所	高里 観測所	高松 観測所	山吉田 観測所	新坂B 観測所	新坂C 観測所	嵩山 観測所	豊川A 観測所	豊川B 観測所	豊橋C 観測所	豊橋D 観測所	豊橋E 観測所
28日	9-10					3.1		0.5	1.0										0.0						0.0
	11					0.0		0.5	0.0										0.0						0.0
	12					0.0		0.0	0.0										5.5						6.5
	13					0.0		0.0	1.0										2.8						0.5
	14					0.0		0.5	0.0										0.0						0.0
	15					0.0		0.0	1.0										0.4						0.0
	16					0.3		2.0	1.0										1.1						0.0
	17					2.5		3.0	4.0										1.5						0.5
	18					14.5		7.0	7.0										4.4						6.5
19					11.3		6.0	7.0										18.2						10.5	
20					4.0		4.0	20.0										10.1						4.0	
21					5.6		6.0	8.0										3.8						2.0	
22					2.6		2.0	3.0										1.3						2.5	
23					11.0		8.0	17.0										5.5						1.5	
0					2.5		2.0	2.0										1.0						0.0	
1					1.5		0.5	11.0										4.2						0.0	
2					5.3		3.5	13.0										3.0						0.0	
3					2.0		0.0	5.0										0.5						0.0	
4					1.9		2.0	5.0										0.7						0.0	
5					5.5		1.0	2.0										0.1						0.0	
6					3.1		0.5	3.0										0.0						1.0	
7					5.3		1.5	11.0										3.2						2.0	
8					4.9		4.5	3.0										5.1						2.5	
9					88.9		55.0	125.0										72.4						40.0	
日合計						8.1		1.5	9.0									4.6						2.5	
29日	9-10					4.5		0.0	7.0									2.2						2.5	
	11					3.0		0.0	4.0									0.9						1.0	
	12					1.7		0.0	4.0									1.9						3.0	
	13					1.2		0.0	2.0									1.6						0.5	
	14					3.0		0.0	3.0									1.8						0.0	
	15					1.5		0.0	2.0									0.0						0.0	
	16					2.4		0.0	2.0									0.2						0.0	
	17					4.3		0.0	3.0									0.5						0.0	
	18					7.5		0.0	3.0									1.1						0.0	
19					23.4		0.0	23.0									0.2						0.0		
20					0.8		0.0	13.0									0.9						0.0		
21					0.0		0.0	0.0									0.1						0.0		
22					0.1		0.0	4.0									0.1						0.0		
23					0.3		0.0	1.0									0.0						0.0		
0					0.3		0.0	2.0									0.1						0.0		
1					0.1		0.0	0.0									0.0						0.0		
2					0.1		0.0	0.0									0.1						0.0		
3					0.2		0.0	2.0									0.1						0.0		
4					0.6		0.0	2.0									0.0						0.0		
5					0.7		0.0	2.0									0.1						0.0		
6					1.0		0.0	3.0									0.0						0.0		
7					1.0		0.0	2.0									0.0						0.0		
8					0.5		0.0	0.0									0.2						0.0		
9					0.3		0.0	0.0									0.2						0.0		
日合計					66.5		1.5	93.0									16.8							9.5	

中部地方整備局 豊川水系 対象洪水観測所時間雨量表

様式 1-9  
洪水

日	時	宇連 観測所	八幡 観測所	出来IIA 観測所	出来IIB 観測所	山口B 観測所	甲峰 観測所	豊那 観測所	下田 観測所	海老 観測所	布里 観測所	宇連夕 △観測所	川合 観測所	作手 観測所	高里 観測所	高松 観測所	山吉田 観測所	新城B 観測所	新城C 観測所	嵩山 観測所	豊川A 観測所	豊川B 観測所	豊橋C 観測所	豊橋D 観測所	豊橋E 観測所
	9-10					0.0		0.0	0.0									0.0						0.0	
	11					0.0		0.0	0.0									0.0						0.0	
	12					0.0		0.0	0.0									0.0						0.0	
	13					0.0		0.0	0.0									0.0						0.0	
	14					0.0		0.0	0.0									0.0						0.0	
	15					0.0		0.0	0.0									0.0						0.0	
	16					0.0		0.0	0.0									0.0						0.0	
	17					0.0		0.0	0.0									0.0						0.0	
	18					0.0		0.0	0.0									0.0						0.0	
	19					1.4		0.0	0.0									0.0						0.0	
	20					0.6		0.0	0.0									0.0						0.0	
	21					0.2		0.0	0.0									0.0						0.0	
	22					0.1		0.0	0.0									0.0						0.0	
	23					0.5		0.0	0.0									0.0						0.0	
30日	0					0.0		0.0	0.0									0.0						0.0	
	1					0.3		0.0	0.0									0.0						0.0	
	2					0.1		0.0	0.0									0.0						0.0	
	3					0.0		0.0	0.0									0.0						0.0	
	4					0.2		0.0	0.0									0.0						0.0	
	5					0.0		0.0	0.0									0.0						0.0	
	6					0.0		0.0	0.0									0.0						0.0	
	7					0.0		0.0	0.0									0.0						0.0	
	8					0.0		0.0	0.0									0.0						0.0	
	9					0.0		0.0	0.0									0.0						0.0	
	日合計					3.4		0.0	0.0									0.0						0.0	
	9-10																								
	11																								
	12																								
	13																								
	14																								
	15																								
	16																								
	17																								
	18																								
	19																								
	20																								
	21																								
	22																								
	23																								
	0																								
	1																								
	2																								
	3																								
	4																								
	5																								
	6																								
	7																								
	8																								
	9																								
	日合計					0.0		0.0	0.0									0.0						0.0	
	9-10																								
	11																								
	12																								
	13																								
	14																								
	15																								
	16																								
	17																								
	18																								
	19																								
	20																								
	21																								
	22																								
	23																								
	0																								
	1																								
	2																								
	3																								
	4																								
	5																								
	6																								
	7																								
	8																								
	9																								
	日合計					0.0		0.0	0.0									0.0						0.0	
	9-10																								
	11																								
	12																								
	13																								
	14																								
	15																								
	16																								









様式1-9  
洪水

中部地方整備局 豊川水系 対象洪水観測所時間雨量表

日	時	S43.8.29 宇運 観測所	八橋 観測所	出来山A 観測所	出来山B 観測所	山口B 観測所	甲峰 観測所	豊那 観測所	下田 観測所	海老 観測所	布里 観測所	宇運夕 △観測所	川合 観測所	作手 観測所	高里 観測所	高松 観測所	山吉田 観測所	新城B 観測所	新城C 観測所	萬山 観測所	豊川A 観測所	豊川B 観測所	豊橋B 観測所	豊橋C 観測所	豊橋D 観測所	豊橋E 観測所	
27日	9-10	0.0	0.0						2.0	0.5	0.0	0.5	0.5	1.0	1.0	1.0	0.0	0.0	0.0	0.0							
	11	2.0	2.0						1.0	1.5	1.0	1.0	1.0	3.5	0.0	0.0	0.0	0.0	0.0	0.5							
	12	0.0	0.0						6.0	2.0	3.0	5.0	12.0	0.0	0.0	2.0	0.0	2.5	2.5	4.0							
	13	4.0	4.0						0.0	0.0	0.5	1.5	3.3	0.0	0.0	0.0	0.0	0.0	0.0	0.0	0.0						
	14	0.0	0.0						0.0	0.0	0.0	0.0	0.0	0.0	0.0	0.0	0.0	0.0	0.0	0.0	0.0						
	15	1.0	1.0						15.0	2.0	6.0	7.0	4.0	6.0	6.0	6.0	2.0	2.0	2.0	2.5	4.5						
	16	8.0	8.0						3.0	3.0	2.5	1.0	4.0	6.0	6.0	7.0	2.5	3.0	2.5	1.0	3.5						
	17	8.0	8.0						5.0	1.0	5.0	5.5	5.0	2.5	1.0	2.0	1.0	1.0	5.0	3.5	0.0						
	18	1.0	1.0						1.0	0.5	1.0	1.0	1.0	1.0	1.0	2.0	0.0	1.0	1.0	0.0	0.0						
	19	7.0	7.0						0.0	0.0	0.0	0.0	0.0	0.0	0.0	0.0	0.0	0.0	0.0	0.5	0.5						
	20	1.0	1.0						0.0	0.0	0.0	0.0	0.0	0.0	0.0	0.0	0.0	0.0	0.0	0.0	0.0						
	21	1.0	1.0						0.0	0.0	0.0	0.0	0.0	0.0	0.0	0.0	0.0	0.0	0.0	0.0	0.0						
	22	1.0	1.0						0.0	0.0	0.0	0.0	0.0	0.0	0.0	0.0	0.0	0.0	0.0	0.0	0.0						
	23	1.0	1.0						9.0	4.0	4.0	0.5	17.0	14.0	13.5	15.0	2.0	15.0	2.0	15.0	15.0						
	0	2.0	2.0						11.0	11.0	11.0	12.5	6.5	12.5	2.0	3.0	3.0	8.0	8.0	5.0	5.0						
	1	3.0	3.0						4.0	3.0	3.0	3.0	3.5	5.5	5.5	3.0	3.0	5.0	5.0	4.0	4.0						
	2	5.0	5.0						3.0	0.5	0.5	3.0	2.5	4.5	4.5	5.0	5.0	5.0	5.0	1.5	1.5						
	3	5.0	5.0						7.0	4.0	4.0	4.0	9.0	4.0	4.0	7.0	7.0	1.5	1.5	11.0	11.0						
	4	3.0	3.0						9.0	8.0	8.0	3.5	10.0	10.5	4.5	6.0	6.0	7.5	7.5	12.0	12.0						
	5	7.0	7.0						2.0	2.0	1.5	5.5	1.0	0.0	0.0	0.0	0.0	0.0	0.0	0.0	0.0						
	6	1.0	1.0						0.0	0.0	0.5	0.0	0.0	0.5	1.5	1.0	1.5	0.5	0.5	0.0	0.0						
	7	7.0	7.0						5.0	1.5	1.5	1.0	3.0	1.5	1.5	4.0	4.0	1.0	1.0	0.0	0.0						
	8	5.0	5.0						4.0	11.5	8.0	1.5	0.5	3.0	3.0	2.0	2.0	1.0	1.0	0.0	0.0						
	9	6.0	6.0						1.0	2.0	2.0	1.0	0.5	0.0	0.0	0.0	0.0	0.0	0.0	3.0	3.0						
	日合計		78.0	89.0					71.5	89.0	71.5	64.5	83.0	88.8	62.0	69.0	69.0	66.5	66.5	71.0	71.0						
	28日	9-10	1.0	2.0					1.0	2.0	2.1	1.0	3.5	3.5	1.5	5.0	5.0	1.0	1.0	0.0	0.0						
		11	2.0	1.0					4.5	10.9	10.9	2.0	1.5	10.0	10.0	10.0	10.0	1.0	1.0	0.0	0.0						
12		28.0	5.0					6.0	6.0	6.0	1.0	5.0	5.0	4.5	3.0	3.0	2.0	2.0	0.5	0.5							
13		7.0	2.0					1.0	1.0	1.0	0.5	1.0	0.5	3.5	1.0	1.0	0.5	0.5	0.0	0.0	0.0						
14		9.0	0.0					0.0	0.0	0.0	1.5	0.0	0.0	0.5	1.0	1.0	0.0	0.0	0.0	0.0	0.0						
15		3.0	0.0					2.0	2.0	2.0	2.5	0.0	0.0	2.0	6.0	6.0	0.0	0.0	0.0	0.0	0.0						
16		8.0	0.0					1.5	1.0	1.0	0.0	0.0	0.0	3.5	4.0	4.0	0.0	0.0	0.0	0.0	0.0						
17		6.0	0.0					0.0	0.0	0.0	0.0	0.0	0.0	4.0	2.0	2.0	0.0	0.0	0.0	0.0	0.0						
18		7.0	0.0					0.5	0.0	0.0	0.0	5.5	5.0	3.5	1.0	1.0	0.0	0.0	0.0	0.0	0.0						
19	6.0	4.0					0.0	4.0	4.0	0.0	2.5	9.5	0.0	0.0	0.0	0.0	0.0	0.0	0.0	0.0							
20	1.0	1.0					0.0	0.0	0.0	0.0	0.0	1.0	1.5	0.0	0.0	0.0	0.0	0.0	0.0	0.0							
21	1.0	1.0					0.0	0.0	0.0	0.0	0.0	0.0	0.0	0.0	0.0	0.0	0.0	0.0	0.0	0.0							
22	2.0	2.0					1.0	1.0	1.0	0.0	0.0	0.0	0.0	0.0	0.0	0.0	0.0	0.0	0.0	0.0							
23	2.0	2.0					4.0	5.0	5.0	0.0	0.0	0.5	0.0	0.0	0.0	0.0	0.0	0.0	0.0	0.0							
0	2.0	2.0					1.0	1.0	1.0	2.5	0.0	0.0	0.5	0.0	0.0	0.0	0.0	0.0	0.0	0.0							
1	1.0	1.0					0.0	0.0	0.0	0.0	0.0	0.0	0.0	0.0	0.0	0.0	0.0	0.0	0.0	0.0							
2	3.0	1.0					0.5	1.0	1.0	0.0	0.0	0.0	0.0	0.0	0.0	0.0	0.0	0.0	0.0	0.0							
3	1.0	1.0					0.0	0.0	0.0	0.0	0.0	0.0	0.0	0.0	0.0	0.0	0.0	0.0	0.0	0.0							
4	0.0	0.0					4.0	0.0	0.0	0.0	0.5	0.0	0.0	0.0	0.0	0.0	0.0	0.0	0.0	0.0							
5	0.0	0.0					8.0	0.0	0.0	0.0	2.0	0.0	0.0	0.0	0.0	0.0	0.0	0.0	0.0	0.0							
6	0.0	0.0					0.0	1.0	1.0	1.5	0.0	1.5	0.5	0.0	0.0	0.0	0.0	0.0	0.0	0.0							
7	1.0	1.0					6.0	2.5	6.0	0.0	0.5	0.5	0.0	0.0	0.0	0.0	0.0	0.0	0.0	0.0							
8	2.0	2.0					5.0	5.0	2.0	5.0	1.5	3.5	3.5	0.0	0.0	0.0	0.0	0.0	0.0	0.0							
9	5.0	5.0					1.0	2.5	1.0	2.5	6.0	0.0	0.0	0.0	0.0	0.0	0.0	0.0	0.0	0.0							
日合計		98.0	58.0				30.5	27.0	19.0	33.5	33.5	33.0	33.5	33.5	33.0	4.0	4.0	4.0	0.5	0.5							









中部地方整備局 豊川水系 対象洪水観測所時間雨量表

様式1-9  
洪水 S44.8.5

日	時	宇連 観測所	八橋 観測所	出来山A 観測所	出来山B 観測所	山口B 観測所	甲峰 観測所	豊那 観測所	下田 観測所	海老 観測所	右里 観測所	宇連夕 △観測所	川合 観測所	作手 観測所	高里 観測所	高松 観測所	山吉田 観測所	新城B 観測所	新塚C 観測所	嵩山 観測所	豊川A 観測所	豊川B 観測所	豊橋C 観測所	豊橋D 観測所	豊橋E 観測所
5日	9-10	0.0	0.0	0.0	0.0	0.0	0.0	0.0	0.0	0.0	0.0	0.0	0.0	0.0	0.0	1.0	0.0	0.0	0.0	0.0	0.0	0.0	0.0	0.0	0.0
	11	0.0	0.0	0.0	0.0	0.0	0.0	0.0	0.0	0.0	0.0	0.0	0.0	0.0	0.0	0.0	0.0	0.0	0.0	0.0	0.0	0.0	0.0	0.0	0.0
	12	0.0	0.0	0.0	0.0	0.0	0.0	0.0	0.0	0.0	0.0	0.0	0.0	0.0	0.0	0.0	0.0	0.0	0.0	0.0	0.0	0.0	0.0	0.0	0.0
	13	0.0	0.0	0.0	0.0	0.0	0.0	0.0	0.0	0.0	0.0	0.0	0.0	0.0	0.0	0.0	0.0	0.0	0.0	0.0	0.0	0.0	0.0	0.0	0.0
	14	0.0	0.0	0.0	0.0	0.0	0.0	0.0	0.0	0.0	0.0	0.0	0.0	0.0	0.0	0.0	0.0	0.0	0.0	0.0	0.0	0.0	0.0	0.0	0.0
	15	0.0	0.0	0.0	0.0	0.0	0.0	0.0	0.0	0.0	0.0	0.0	0.0	0.0	0.0	0.0	0.0	0.0	0.0	0.0	0.0	0.0	0.0	0.0	0.0
	16	0.0	0.0	0.0	0.0	0.0	0.0	0.0	0.0	0.0	0.0	0.0	0.0	0.0	0.0	0.0	0.0	0.0	0.0	0.0	0.0	0.0	0.0	0.0	0.0
	17	0.0	0.0	0.0	0.0	0.0	0.0	0.0	0.0	0.0	0.0	0.0	0.0	0.0	0.0	0.0	0.0	0.0	0.0	0.0	0.0	0.0	0.0	0.0	0.0
	18	0.0	0.0	0.0	0.0	0.0	0.0	0.0	0.0	0.0	0.0	0.0	0.0	0.0	0.0	0.0	0.0	0.0	0.0	0.0	0.0	0.0	0.0	0.0	0.0
19	0.0	0.0	0.0	0.0	0.0	0.0	0.0	0.0	0.0	0.0	0.0	0.0	0.0	0.0	0.0	0.0	0.0	0.0	0.0	0.0	0.0	0.0	0.0	0.0	
20	0.0	0.0	0.0	0.0	0.0	0.0	0.0	0.0	0.0	0.0	0.0	0.0	0.0	0.0	0.0	0.0	0.0	0.0	0.0	0.0	0.0	0.0	0.0	0.0	
21	0.0	0.0	0.0	0.0	0.0	0.0	0.0	0.0	0.0	0.0	0.0	0.0	0.0	0.0	0.0	0.0	0.0	0.0	0.0	0.0	0.0	0.0	0.0	0.0	
22	0.0	0.0	0.0	0.0	0.0	0.0	0.0	0.0	0.0	0.0	0.0	0.0	0.0	0.0	0.0	0.0	0.0	0.0	0.0	0.0	0.0	0.0	0.0	0.0	
23	0.0	0.0	0.0	0.0	0.0	0.0	0.0	0.0	0.0	0.0	0.0	0.0	0.0	0.0	0.0	0.0	0.0	0.0	0.0	0.0	0.0	0.0	0.0	0.0	
0	0.0	0.0	0.0	0.0	0.0	0.0	0.0	0.0	0.0	0.0	0.0	0.0	0.0	0.0	0.0	0.0	0.0	0.0	0.0	0.0	0.0	0.0	0.0	0.0	
1	0.0	0.0	0.0	0.0	0.0	0.0	0.0	0.0	0.0	0.0	0.0	0.0	0.0	0.0	0.0	0.0	0.0	0.0	0.0	0.0	0.0	0.0	0.0	0.0	
2	0.0	0.0	0.0	0.0	0.0	0.0	0.0	0.0	0.0	0.0	0.0	0.0	0.0	0.0	0.0	0.0	0.0	0.0	0.0	0.0	0.0	0.0	0.0	0.0	
3	0.0	0.0	0.0	0.0	0.0	0.0	0.0	0.0	0.0	0.0	0.0	0.0	0.0	0.0	0.0	0.0	0.0	0.0	0.0	0.0	0.0	0.0	0.0	0.0	
4	0.0	0.0	0.0	0.0	0.0	0.0	0.0	0.0	0.0	0.0	0.0	0.0	0.0	0.0	0.0	0.0	0.0	0.0	0.0	0.0	0.0	0.0	0.0	0.0	
5	0.0	0.0	0.0	0.0	0.0	0.0	0.0	0.0	0.0	0.0	0.0	0.0	0.0	0.0	0.0	0.0	0.0	0.0	0.0	0.0	0.0	0.0	0.0	0.0	
6	0.0	0.0	0.0	0.0	0.0	0.0	0.0	0.0	0.0	0.0	0.0	0.0	0.0	0.0	0.0	0.0	0.0	0.0	0.0	0.0	0.0	0.0	0.0	0.0	
7	0.0	0.0	0.0	0.0	0.0	0.0	0.0	0.0	0.0	0.0	0.0	0.0	0.0	0.0	0.0	0.0	0.0	0.0	0.0	0.0	0.0	0.0	0.0	0.0	
8	0.0	0.0	0.0	0.0	0.0	0.0	0.0	0.0	0.0	0.0	0.0	0.0	0.0	0.0	0.0	0.0	0.0	0.0	0.0	0.0	0.0	0.0	0.0	0.0	
9	0.0	0.0	0.0	0.0	0.0	0.0	0.0	0.0	0.0	0.0	0.0	0.5	0.0	0.0	0.0	0.0	0.0	0.0	0.0	0.0	0.0	0.0	0.0	0.0	
日合計		0.0	0.0	0.0	0.0	0.0	0.0	0.0	0.0	0.0	0.0	0.5	0.0	0.0	0.0	1.0	0.0	0.0	0.0	0.0	0.0	0.0	0.0	0.0	
9-10																									
11																									
12																									
13																									
14																									
15																									
16																									
17																									
18																									
19																									
20																									
21																									
22																									
23																									
0																									
1																									
2																									
3																									
4																									
5																									
6																									
7																									
8																									
9																									
日合計		0.0	0.0	0.0	0.0	0.0	0.0	0.0	0.0	0.0	0.0	0.0	0.0	0.0	0.0	0.0	0.0	0.0	0.0	0.0	0.0	0.0	0.0	0.0	
*総雨量		377.0	373.0		299.5	302.0	298.0	313.5	264.0	369.0	312.0	222.5	161.0												

\*総雨量は一連降雨の最終日のみ合計

中部地方整備局 豊川水系 対象洪水観測所時間雨量表

様式1-9 洪水		S46, 8, 31																							
日	時	宇連 観測所	八橋 観測所	出来山A 観測所	出来山B 観測所	田口B 観測所	田峰 観測所	豊那 観測所	下田 観測所	海老 観測所	布里 観測所	宇連夕 △観測	川合 観測所	作手 観測所	高里 観測所	高松 観測所	山吉田 観測所	新城B 観測所	新城C 観測所	嵩山 観測所	豊川A 観測所	豊川B 観測所	豊橋C 観測所	豊橋D 観測所	豊橋E 観測所
29日	9-10	0.0	0.0	0.0	0.0	0.0	0.0	0.0	0.0	0.0	0.0	0.0	0.0	0.0	0.0	0.0	0.0	0.0	0.0	0.0	0.0	0.0	0.0	0.0	0.0
	11	0.0	0.0	0.0	0.0	0.0	0.0	0.0	0.0	0.0	0.0	0.0	0.0	0.0	0.0	0.0	0.0	0.0	0.0	0.0	0.0	0.0	0.0	0.0	0.0
	12	0.0	0.0	0.0	0.0	0.0	0.0	0.0	0.0	0.0	0.0	0.0	0.0	0.0	0.0	0.0	0.0	0.0	0.0	0.0	0.0	0.0	0.0	0.0	0.0
	13	0.0	0.0	0.0	0.0	0.0	0.0	0.0	0.0	0.0	0.0	0.0	0.0	0.0	0.0	0.0	0.0	0.0	0.0	0.0	0.0	0.0	0.0	0.0	0.0
	14	0.0	0.0	0.0	0.0	0.0	0.0	0.0	0.0	0.0	0.0	0.0	0.0	0.0	0.0	0.0	0.0	0.0	0.0	0.0	0.0	0.0	0.0	0.0	0.0
	15	0.0	0.0	0.0	0.0	0.0	0.0	0.0	0.0	0.0	0.0	0.0	0.0	0.0	0.0	0.0	0.0	0.0	0.0	0.0	0.0	0.0	0.0	0.0	0.0
	16	0.0	0.0	0.0	0.0	0.0	0.0	0.0	0.0	0.0	0.0	0.0	0.0	0.0	0.0	0.0	0.0	0.0	0.0	0.0	0.0	0.0	0.0	0.0	0.0
	17	0.0	0.0	0.0	0.0	0.0	0.0	0.0	0.0	0.0	0.0	0.0	0.0	0.0	0.0	0.0	0.0	0.0	0.0	0.0	0.0	0.0	0.0	0.0	0.0
	18	0.0	0.0	0.0	0.0	0.0	0.0	0.0	0.0	0.0	0.0	0.0	0.0	0.0	0.0	0.0	0.0	0.0	0.0	0.0	0.0	0.0	0.0	0.0	0.0
30日	0	0.0	0.0	0.0	0.0	0.0	0.0	0.0	0.0	0.0	0.0	0.0	0.0	0.0	0.0	0.0	0.0	0.0	0.0	0.0	0.0	0.0	0.0	0.0	0.0
	1	0.0	0.0	0.0	0.0	0.0	0.0	0.0	0.0	0.0	0.0	0.0	0.0	0.0	0.0	0.0	0.0	0.0	0.0	0.0	0.0	0.0	0.0	0.0	0.0
	2	0.0	0.0	0.0	0.0	0.0	0.0	0.0	0.0	0.0	0.0	0.0	0.0	0.0	0.0	0.0	0.0	0.0	0.0	0.0	0.0	0.0	0.0	0.0	0.0
	3	0.0	0.0	0.0	0.0	0.0	0.0	0.0	0.0	0.0	0.0	0.0	0.0	0.0	0.0	0.0	0.0	0.0	0.0	0.0	0.0	0.0	0.0	0.0	0.0
	4	0.0	0.0	0.0	0.0	0.0	0.0	0.0	0.0	0.0	0.0	0.0	0.0	0.0	0.0	0.0	0.0	0.0	0.0	0.0	0.0	0.0	0.0	0.0	0.0
	5	0.0	0.0	0.0	0.0	0.0	0.0	0.0	0.0	0.0	0.0	0.0	0.0	0.0	0.0	0.0	0.0	0.0	0.0	0.0	0.0	0.0	0.0	0.0	0.0
	6	5.0	5.0	5.0	5.0	9.0	6.5	8.0	7.5	9.5	14.5	4.0	28.5	60.0	6.0	6.0	6.5	7.0	7.0	6.0	0.0	0.0	0.0	0.0	0.0
	7	26.0	8.0	9.0	9.0	9.0	9.0	11.0	2.0	2.0	7.0	9.5	14.0	18.0	18.0	23.0	14.0	18.0	14.0	0.0	23.0	0.0	0.0	0.0	0.0
	8	1.0	40.0	3.5	0.0	16.0	0.0	0.0	0.0	0.0	0.0	12.5	0.0	0.5	0.0	6.5	0.0	0.0	0.0	0.0	95.5	0.0	0.0	0.0	0.0
9	1.0	10.0	1.0	2.0	0.0	2.0	0.0	0.0	0.0	0.0	2.0	0.0	0.0	6.5	0.0	0.0	0.0	0.0	0.0	2.5	0.0	0.0	0.0	0.0	
日合計		33.0	68.0	33.0	37.0	44.5	57.0	44.5	36.5	32.0	48.0	101.5	48.0	67.0	0.0	123.5	0.0	0.0	0.0	123.5	0.0	0.0	0.0	0.0	
9-10	9-10	1.0	16.0	12.0	17.5	12.0	14.5	12.0	0.0	26.5	0.0	0.5	0.5	11.5	0.0	5.5	0.0	0.0	0.0	0.0	5.5	0.0	0.0	0.0	0.0
	11	2.0	12.0	14.5	12.5	12.0	14.5	12.0	0.0	6.5	0.5	0.5	0.5	5.5	0.0	2.0	0.0	0.0	0.0	0.0	1.0	0.0	0.0	0.0	0.0
	12	2.0	3.0	2.0	2.5	9.0	2.0	2.0	3.5	0.0	2.0	0.5	8.0	1.5	0.0	0.0	0.0	0.0	0.0	0.0	1.0	0.0	0.0	0.0	0.0
	13	0.0	1.0	0.0	0.5	3.5	0.0	0.0	0.0	0.0	0.0	2.0	0.0	0.0	1.5	0.0	0.0	0.0	0.0	0.0	6.0	0.0	0.0	0.0	0.0
	14	1.0	31.0	2.0	5.5	26.5	0.5	0.0	0.0	0.0	16.5	0.0	0.5	15.5	0.0	0.0	0.0	0.0	0.0	0.0	13.0	0.0	0.0	0.0	0.0
	15	22.0	15.0	30.5	29.5	30.5	11.0	4.0	0.5	12.5	40.0	0.5	42.0	12.5	0.0	0.0	0.0	0.0	0.0	0.0	7.5	10.0	0.0	0.0	0.0
	16	3.0	2.0	2.0	3.5	4.0	2.0	2.0	2.0	21.5	3.5	28.0	4.5	1.5	0.0	0.0	0.0	0.0	0.0	0.0	3.0	2.5	0.0	0.0	0.0
	17	2.0	2.0	1.5	1.0	1.5	1.0	1.5	1.5	2.0	2.0	3.5	3.5	0.5	0.0	0.0	0.0	0.0	0.0	0.0	2.5	1.5	0.0	0.0	0.0
	18	3.0	3.0	2.0	3.0	5.5	2.0	3.0	5.5	2.0	5.0	1.5	4.0	11.0	0.0	0.0	0.0	0.0	0.0	0.0	19.0	1.5	0.0	0.0	0.0
30日	19	5.0	9.0	7.0	6.5	9.5	6.0	6.0	6.0	14.0	2.5	16.5	9.5	4.5	0.0	0.0	0.0	0.0	0.0	6.0	10.5	6.5	6.5	6.5	6.5
	20	14.0	6.0	9.5	8.0	8.0	6.0	6.0	6.0	8.5	7.0	18.5	4.5	1.5	0.0	0.0	0.0	0.0	0.0	3.0	4.0	2.0	2.0	2.0	2.0
	21	9.0	4.0	7.5	5.5	2.5	5.5	2.5	2.5	9.0	4.0	15.0	18.5	2.5	0.0	0.0	0.0	0.0	0.0	6.0	3.0	6.5	6.5	6.5	6.5
	22	2.0	1.0	1.0	3.0	4.5	3.5	3.0	4.5	3.5	5.5	2.5	7.0	18.5	0.0	0.0	0.0	0.0	0.0	0.0	6.0	3.0	6.0	6.0	6.0
	23	3.0	4.0	3.0	3.0	4.0	3.0	3.0	4.0	3.5	5.5	2.5	7.0	18.5	0.0	0.0	0.0	0.0	0.0	0.0	28.0	6.0	6.0	6.0	6.0
	0	10.0	16.0	17.0	10.0	20.0	9.0	24.0	2.0	18.0	24.0	2.0	40.0	27.0	0.0	0.0	0.0	0.0	0.0	0.0	32.0	32.0	40.0	40.0	40.0
	1	27.0	15.0	20.5	19.0	25.5	22.5	23.5	7.0	29.5	23.5	49.5	31.5	29.5	0.0	0.0	0.0	0.0	0.0	0.0	60.0	31.0	31.0	31.0	31.0
	2	29.0	14.0	18.0	13.0	19.5	26.0	24.5	22.5	31.5	24.5	35.5	31.5	27.5	0.0	0.0	0.0	0.0	0.0	0.0	53.0	52.5	52.5	52.5	52.5
	3	21.0	20.0	13.0	17.0	19.0	14.5	33.5	16.0	43.5	33.5	31.5	31.5	29.0	0.0	0.0	0.0	0.0	0.0	0.0	29.0	32.0	32.0	32.0	32.0
4	24.0	19.0	25.0	29.0	33.5	24.5	33.0	16.0	15.5	33.0	16.0	31.0	15.5	0.0	0.0	0.0	0.0	0.0	0.0	7.0	15.5	15.5	15.5	15.5	
5	11.0	8.0	10.0	8.0	8.0	17.0	9.0	20.0	10.0	9.0	20.0	10.0	5.0	0.0	0.0	0.0	0.0	0.0	0.0	5.0	5.0	2.0	2.0	2.0	
6	10.0	5.0	11.0	10.0	9.0	9.5	14.0	12.0	19.5	14.0	12.0	19.5	11.0	0.0	0.0	0.0	0.0	0.0	0.0	9.0	3.0	3.0	3.0	3.0	
7	20.0	6.0	17.0	13.0	12.5	15.0	18.0	17.0	15.0	18.0	17.0	21.0	9.0	0.0	0.0	0.0	0.0	0.0	0.0	10.0	7.5	7.5	7.5	7.5	
8	9.0	3.0	8.0	7.0	5.0	7.0	7.0	5.0	12.0	9.5	18.0	3.5	6.0	0.0	0.0	0.0	0.0	0.0	0.0	3.0	4.0	2.0	2.0	2.0	
9	7.0	3.0	4.0	4.0	4.0	6.0	7.0	4.0	6.0	7.0	6.0	5.0	2.5	0.0	0.0	0.0	0.0	0.0	0.0	5.0	1.0	4.0	4.0	4.0	
日合計		237.0	218.0	231.0	236.5	333.5	333.5	223.5	333.0	209.0	354.5	281.5	321.0	253.0	221.0	38.5	4.5	0.5	0.5	4.5	2.0	2.0	2.0	2.0	2.0



中部地方整備局 豊川水系 対象洪水観測所時間雨量表

様式1-9

日	S49.7.7		八橋	出来山A	出来山B	田口B	田峰	豊那	下田	海老	布里	宇連夕	川合	作手	高里	高松	山吉田	新城B	新城C	嵩山	豊川A	豊川B	豊橋B	豊橋C	豊橋D	豊橋E
	観測所	観測所																								
9-10	0.0	0.0	0.0	0.0	0.0	0.0	0.0	0.0	0.0	0.0	0.0	0.0	0.0	0.0	0.0	0.0	0.0	0.0	0.0	0.0	0.0	0.0	0.0	0.0	0.0	
11	1.0	0.0	0.0	0.0	0.0	0.0	0.0	0.0	0.0	0.0	0.0	0.0	0.0	0.0	0.0	0.0	0.0	0.0	0.0	0.0	0.0	0.0	0.0	0.0	0.0	
12	0.0	0.0	0.0	0.0	0.0	0.0	0.0	0.0	0.0	0.0	0.0	0.0	0.0	0.0	0.0	0.0	0.0	0.0	0.0	0.0	0.0	0.0	0.0	0.0	0.0	
13	1.0	0.0	0.0	0.0	0.0	0.0	0.0	0.0	0.0	0.0	0.0	0.0	0.0	0.0	0.0	0.0	0.0	0.0	0.0	0.0	0.0	0.0	0.0	0.0	0.0	
14	0.0	0.0	0.0	0.0	0.0	0.0	0.0	0.0	0.0	0.0	0.0	0.0	0.0	0.0	0.0	0.0	0.0	0.0	0.0	0.0	0.0	0.0	0.0	0.0	0.0	
15	1.0	1.0	1.0	1.5	0.0	0.0	0.0	0.0	0.0	1.0	0.0	0.0	0.5	0.0	0.0	0.0	0.0	0.0	0.0	0.0	0.0	0.0	0.0	0.0	0.0	
16	0.0	0.0	0.0	0.0	0.0	0.0	0.0	0.0	0.0	0.0	0.0	0.0	0.0	0.0	0.0	0.0	0.0	0.0	0.0	0.0	0.0	0.0	0.0	0.0	0.0	
17	1.0	0.0	0.0	0.0	0.0	0.0	0.0	0.0	0.0	0.0	0.0	0.0	0.0	0.0	0.0	0.0	0.0	0.0	0.0	0.0	0.0	0.0	0.0	0.0	0.0	
18	0.0	0.0	0.0	0.0	0.0	0.0	0.0	0.0	0.0	0.0	0.0	0.0	0.0	0.0	0.0	0.0	0.0	0.0	0.0	0.0	0.0	0.0	0.0	0.0	0.0	
19	1.0	0.0	0.0	0.0	0.0	0.0	0.0	0.0	0.0	0.0	0.0	0.0	0.0	0.0	0.0	0.0	0.0	0.0	0.0	0.0	0.0	0.0	0.0	0.0	0.0	
20	0.0	0.0	0.0	0.0	0.0	0.0	0.0	0.0	0.0	0.0	0.0	0.0	0.0	0.0	0.0	0.0	0.0	0.0	0.0	0.0	0.0	0.0	0.0	0.0	0.0	
21	1.0	0.0	0.0	0.0	0.0	0.0	0.0	0.0	0.0	0.0	0.0	0.0	0.0	0.0	0.0	0.0	0.0	0.0	0.0	0.0	0.0	0.0	0.0	0.0	0.0	
22	0.0	0.0	0.0	0.0	0.0	0.0	0.0	0.0	0.0	0.0	0.0	0.0	0.0	0.0	0.0	0.0	0.0	0.0	0.0	0.0	0.0	0.0	0.0	0.0	0.0	
23	1.0	0.0	0.0	0.0	0.0	0.0	0.0	0.0	0.0	0.0	0.0	0.0	0.0	0.0	0.0	0.0	0.0	0.0	0.0	0.0	0.0	0.0	0.0	0.0	0.0	
0	0.0	0.0	0.0	0.0	0.0	0.0	0.0	0.0	0.0	0.0	0.0	0.0	0.0	0.0	0.0	0.0	0.0	0.0	0.0	0.0	0.0	0.0	0.0	0.0	0.0	
1	1.0	0.0	0.0	0.0	0.0	0.0	0.0	0.0	0.0	0.0	0.0	0.0	0.0	0.0	0.0	0.0	0.0	0.0	0.0	0.0	0.0	0.0	0.0	0.0	0.0	
2	0.0	0.0	0.0	0.0	0.0	0.0	0.0	0.0	0.0	0.0	0.0	0.0	0.0	0.0	0.0	0.0	0.0	0.0	0.0	0.0	0.0	0.0	0.0	0.0	0.0	
3	1.0	0.0	0.0	0.0	0.0	0.0	0.0	0.0	0.0	0.0	0.0	0.0	0.0	0.0	0.0	0.0	0.0	0.0	0.0	0.0	0.0	0.0	0.0	0.0	0.0	
4	0.0	0.0	0.0	0.0	0.0	0.0	0.0	0.0	0.0	0.0	0.0	0.0	0.0	0.0	0.0	0.0	0.0	0.0	0.0	0.0	0.0	0.0	0.0	0.0	0.0	
5	1.0	0.0	0.0	0.0	0.0	0.0	0.0	0.0	0.0	0.0	0.0	0.0	0.0	0.0	0.0	0.0	0.0	0.0	0.0	0.0	0.0	0.0	0.0	0.0	0.0	
6	0.0	0.0	0.0	0.0	0.0	0.0	0.0	0.0	0.0	0.0	0.0	0.0	0.0	0.0	0.0	0.0	0.0	0.0	0.0	0.0	0.0	0.0	0.0	0.0	0.0	
7	0.0	0.0	0.0	0.0	0.0	0.0	0.0	0.0	0.0	0.0	0.0	0.0	0.0	0.0	0.0	0.0	0.0	0.0	0.0	0.0	0.0	0.0	0.0	0.0	0.0	
8	0.0	0.0	0.0	0.0	0.0	0.0	0.0	0.0	0.0	0.0	0.0	0.0	0.0	0.0	0.0	0.0	0.0	0.0	0.0	0.0	0.0	0.0	0.0	0.0	0.0	
9	1.0	3.0	3.0	3.5	3.0	3.0	4.0	4.0	3.0	3.0	2.0	0.5	0.5	4.0	4.0	5.0	0.0	0.0	0.0	0.0	0.0	0.0	0.0	0.0	0.0	
日合計	11.0	4.0	4.0	5.0	6.0	6.5	8.5	8.5	6.0	6.0	5.0	1.0	1.0	7.0	10.0	1.5	1.5	3.5	3.5	0.5	0.5	0.5	0.5	0.5	0.5	
9-10	0.0	6.0	6.0	6.0	6.0	6.0	8.5	8.5	4.0	4.0	5.0	0.5	0.5	2.0	2.0	2.0	2.5	2.5	1.5	1.5	1.5	1.5	1.5	1.5	2.0	
11	0.0	6.0	6.0	4.0	4.0	2.0	5.5	9.5	4.0	4.0	5.0	2.5	3.5	6.0	10.0	3.5	3.5	3.5	3.5	2.0	2.0	2.0	2.0	3.0		
12	1.0	5.0	11.0	4.0	14.5	16.0	16.0	16.0	14.0	15.0	15.0	4.0	5.0	14.0	18.0	4.0	4.0	8.0	8.0	4.0	4.0	4.0	4.0	9.0		
13	7.0	14.0	20.0	13.0	16.5	12.0	7.0	12.0	17.0	12.0	12.0	6.0	10.5	13.0	13.0	14.0	10.5	10.5	10.5	6.5	6.5	6.5	6.5	7.0		
14	16.0	18.0	16.0	13.0	8.5	13.0	8.5	13.0	9.5	3.0	3.0	10.5	11.5	9.0	13.0	7.5	14.0	14.0	14.0	6.0	6.0	6.5	6.5	7.5		
15	20.0	15.0	16.0	13.5	15.0	18.0	15.0	18.0	24.0	23.0	18.0	15.0	13.0	16.0	17.0	10.0	9.0	9.0	9.0	5.5	5.5	6.5	6.5	7.0		
16	13.0	17.0	9.0	17.0	12.0	9.0	9.0	9.0	13.0	18.0	10.0	9.5	9.5	23.0	33.0	9.0	6.0	6.0	6.0	6.0	6.0	13.0	13.0	29.0		
17	31.0	6.0	15.0	10.0	32.0	37.0	37.0	37.0	32.0	31.0	31.0	12.0	21.0	32.0	36.0	30.0	28.0	28.0	28.0	39.0	21.0	21.0	21.0	63.0		
18	34.0	38.0	16.0	34.0	28.0	28.0	7.5	7.5	38.0	30.0	23.0	23.0	25.0	29.0	24.0	23.5	48.0	48.0	48.0	39.5	55.0	55.0	55.0	17.5		
19	4.0	17.0	3.0	18.5	10.0	10.0	3.5	3.5	32.0	27.0	27.0	33.0	34.5	8.0	11.0	58.0	67.0	67.0	9.5	49.5	49.5	49.5	14.5			
20	5.0	11.0	4.0	10.0	8.0	5.0	5.0	5.0	17.0	25.0	25.0	36.0	37.0	7.0	31.0	76.0	88.0	88.0	3.0	36.0	36.0	36.0	28.0			
21	23.0	4.0	8.0	6.0	36.0	34.5	34.5	34.5	49.0	59.0	59.0	35.0	21.5	51.0	58.0	27.0	24.0	24.0	46.5	14.0	14.0	14.0	39.0			
22	10.0	38.0	4.0	37.5	45.0	45.0	0.0	0.0	56.5	50.0	29.0	38.5	38.5	42.0	52.0	0.0	21.5	21.5	36.5	27.0	27.0	27.0	18.5			
23	1.0	16.0	1.0	37.5	8.0	7.0	7.0	7.0	20.0	8.0	45.0	45.5	45.5	3.0	6.0	0.0	5.0	5.0	0.0	0.0	22.0	22.0	2.0	2.0		
0	1.0	1.0	1.0	5.5	0.5	0.5	1.5	1.5	5.5	4.0	36.0	7.5	7.5	2.0	4.0	0.0	12.0	12.0	0.0	0.0	1.5	1.5	1.0	1.0		
1	1.0	1.0	1.0	1.0	0.5	0.5	0.5	0.5	2.5	4.0	5.0	3.5	3.5	0.0	4.0	0.0	5.0	5.0	0.0	0.0	0.0	0.0	0.0	0.0		
2	0.0	0.0	0.0	0.0	0.0	0.0	0.5	0.5	4.5	1.5	5.0	4.5	4.5	1.5	2.0	0.0	2.0	2.0	0.5	0.5	0.0	0.0	0.5	0.5		
3	1.0	0.0	0.0	0.5	0.5	0.5	0.5	0.5	0.5	1.5	1.5	2.0	2.0	0.5	0.5	0.5	0.0	0.0	0.0	0.0	0.0	0.0	0.0	0.0		
4	1.0	1.0	1.0	0.0	0.0	0.0	0.0	0.0	3.0	1.5	1.5	1.0	1.0	0.0	2.0	0.5	0.0	0.0	0.0	0.0	0.0	0.0	0.0	0.0		
5	1.0	0.0	0.0	0.0	0.0	0.0	0.0	0.0	0.0	1.0	1.0	0.5	0.5	0.0	0.0	0.0	0.0	0.0	0.0	0.0	0.0	0.0	0.0	0.0		
6	1.0	2.0	0.0	2.0	0.0	0.0	0.0	0.0	0.0	0.0	0.0	0.0	0.0	0.0	0.0	0.0	0.0	0.0	0.0	0.0	0.0	0.0	0.0	0.0		
7	0.0	0.0	0.0	0.0	0.0	0.0	0.0	0.0	0.0	0.0	0.0	0.0	0.0	0.0	0.0	0.0	0.0	0.0	0.0	0.0	0.0	0.0	0.0	0.0		
8	0.0	0.0	0.0	0.0	0.0	0.0	0.0	0.0	0.0	0.0	0.0	0.0	0.0	0.0	0.0	0.0	0.0	0.0	0.0	0.0	0.0	0.0	0.0	0.0		
9	0.0	0.0	0.0	0.0	0.0	0.0	0.0	0.0	0.0	0.0	0.0	0.0	0.0	0.0	0.0	0.0	0.0	0.0	0.0	0.0	0.0	0.0	0.0	0.0		
日合計	171.0	217.0	124.0	234.5	248.5	183.5	183.5	183.5	346.0	326.5	320.5	303.5	303.5	259.0	336.0	267.0	348.5	348.5	204.5	265.0	265.0	265.0	248.5	248.5		
*総雨量	182.0	221.0	128.0	239.5	252.0	191.5	191.5	191.5	352.0	331.5	321.5	304.5	304.5	266.0	346.0	268.5	352.0	352.0	205.0	265.5	265.5	265.5	249.0	249.0		

\*総雨量は一連降雨の最終日のみ合計

中部地方整備局 豊川水系 対象洪水観測所時間雨量表

日	S49.8.26		八橋 観測所	出来山A 出来山B 観測所	田口B 田口A 観測所	田峰 観測所	豊那 観測所	下田 観測所	海老 観測所	布里 観測所	宇連夕 △観測所	川合 観測所	作手 観測所	高里 観測所	高松 観測所	山吉田 観測所	新城B 新城C 観測所	嵩山 観測所	豊川A 観測所	豊川B 観測所	豊橋C 観測所	豊橋D 観測所	豊橋E 観測所	
	時	雨量																						
24日	9-10	0.0	0.0	0.0	0.0	0.0	0.0	0.0	0.0	0.0	0.0	0.0	0.0	0.0	0.0	0.0	0.0	0.0	0.0	0.0	0.0	0.0	0.0	
	11	0.0	0.0	0.0	0.0	0.0	0.0	0.0	0.0	0.0	0.0	0.0	0.0	0.0	0.0	0.0	0.0	0.0	0.0	0.0	0.0	0.0	0.0	
	12	0.0	0.0	0.0	0.0	0.0	0.0	0.0	0.0	0.0	0.0	0.0	0.0	0.0	0.0	0.0	0.0	0.0	0.0	0.0	0.0	0.0	0.0	
	13	0.0	0.0	0.0	0.0	0.0	0.0	0.0	0.0	0.0	0.0	0.0	0.0	0.0	0.0	0.0	0.0	0.0	0.0	0.0	0.0	0.0	0.0	
	14	0.0	0.0	0.0	0.0	0.0	0.0	0.0	0.0	0.0	0.0	0.0	0.0	0.0	0.0	0.0	0.0	0.0	0.0	0.0	0.0	0.0	0.0	0.0
	15	0.0	0.0	0.0	0.0	0.0	0.0	0.0	0.0	0.0	0.0	0.0	0.0	0.0	0.0	0.0	0.0	0.0	0.0	0.0	0.0	0.0	0.0	0.0
	16	0.0	0.0	0.0	0.0	0.0	0.0	0.0	0.0	0.0	0.0	0.0	0.0	0.0	0.0	0.0	0.0	0.0	0.0	0.0	0.0	0.0	0.0	0.0
	17	0.0	0.0	0.0	0.0	0.0	0.0	0.0	0.0	0.0	0.0	0.0	0.0	0.0	0.0	0.0	0.0	0.0	0.0	0.0	0.0	0.0	0.0	0.0
	18	0.0	0.0	0.0	0.0	0.0	0.0	0.0	0.0	0.0	0.0	0.0	0.0	0.0	0.0	0.0	0.0	0.0	0.0	0.0	0.0	0.0	0.0	0.0
19	0.0	0.0	0.0	0.0	0.0	0.0	0.0	0.0	0.0	0.0	0.0	0.0	0.0	0.0	0.0	0.0	0.0	0.0	0.0	0.0	0.0	0.0	0.0	
20	0.0	0.0	0.0	0.0	0.0	0.0	0.0	0.0	0.0	0.0	0.0	0.0	0.0	0.0	0.0	0.0	0.0	0.0	0.0	0.0	0.0	0.0	0.0	
21	0.0	0.0	0.0	0.0	0.0	0.0	0.0	0.0	0.0	0.0	0.0	0.0	0.0	0.0	0.0	0.0	0.0	0.0	0.0	0.0	0.0	0.0	0.0	
22	0.0	0.0	0.0	0.0	0.0	0.0	0.0	0.0	0.0	0.0	0.0	0.0	0.0	0.0	0.0	0.0	0.0	0.0	0.0	0.0	0.0	0.0	0.0	
23	0.0	0.0	0.0	0.0	0.0	0.0	0.0	0.0	0.0	0.0	0.0	0.0	0.0	0.0	0.0	0.0	0.0	0.0	0.0	0.0	0.0	0.0	0.0	
0	0.0	0.0	0.0	0.0	0.0	0.0	0.0	0.0	0.0	0.0	0.0	0.0	0.0	0.0	0.0	0.0	0.0	0.0	0.0	0.0	0.0	0.0	0.0	
1	0.0	0.0	0.0	0.0	0.0	0.0	0.0	0.0	0.0	0.0	0.0	0.0	0.0	0.0	0.0	0.0	0.0	0.0	0.0	0.0	0.0	0.0	0.0	
2	0.0	0.0	0.0	0.0	0.0	0.0	0.0	0.0	0.0	0.0	0.0	0.0	0.0	0.0	0.0	0.0	0.0	0.0	0.0	0.0	0.0	0.0	0.0	
3	0.0	0.0	0.0	0.0	0.0	0.0	0.0	0.0	0.0	0.0	0.0	0.0	0.0	0.0	0.0	0.0	0.0	0.0	0.0	0.0	0.0	0.0	0.0	
4	0.0	0.0	0.0	0.0	0.0	0.0	0.0	0.0	0.0	0.0	0.0	0.0	0.0	0.0	0.0	0.0	0.0	0.0	0.0	0.0	0.0	0.0	0.0	
5	0.0	0.0	0.0	0.0	0.0	0.0	0.0	0.0	0.0	0.0	0.0	0.0	0.0	0.0	0.0	0.0	0.0	0.0	0.0	0.0	0.0	0.0	0.0	
6	0.0	0.0	0.0	0.0	0.0	0.0	0.0	0.0	0.0	0.0	0.0	0.0	0.0	0.0	0.0	0.0	0.0	0.0	0.0	0.0	0.0	0.0	0.0	
7	0.0	0.0	0.0	0.0	0.0	0.0	0.0	0.0	0.0	0.0	0.0	0.0	0.0	0.0	0.0	0.0	0.0	0.0	0.0	0.0	0.0	0.0	0.0	
8	3.0	3.0	1.0	1.0	4.0	2.0	1.0	1.5	3.0	2.0	6.0	7.0	0.5	1.5	2.0	1.0	2.0	1.0	1.0	1.0	1.0	0.5	0.5	
9	0.0	0.0	0.0	0.0	0.0	0.0	0.0	0.0	0.0	0.5	0.0	0.5	0.5	0.0	0.5	0.0	0.5	0.5	0.5	0.5	0.5	0.5	2.5	
日合計	3.0	4.0	5.0	3.0	4.5	4.5	4.5	7.0	7.0	4.5	6.5	8.5	7.0	7.0	11.0	11.0	11.0	11.0	11.0	11.0	11.0	11.0	11.0	
25日	9-10	1.0	4.5	4.0	4.0	4.0	4.5	7.0	7.0	4.0	4.5	7.0	10.0	10.0	10.5	10.5	12.0	12.0	12.0	12.0	12.0	12.0	12.0	
	11	15.0	12.0	9.0	6.5	15.0	15.0	10.5	10.5	15.0	9.5	12.0	15.0	15.0	15.0	15.0	15.0	15.0	15.0	15.0	15.0	15.0	15.0	
	12	21.0	3.0	4.5	10.5	8.0	8.0	12.5	7.5	8.0	12.5	19.5	9.0	1.0	1.0	1.0	12.0	12.0	12.0	12.0	12.0	12.0	12.0	
	13	2.0	4.0	3.5	9.0	9.5	9.0	9.5	9.5	9.0	9.5	1.5	12.0	1.0	1.0	1.0	7.0	7.0	7.0	7.0	7.0	7.0	7.0	
	14	9.0	4.0	3.0	4.0	2.0	6.0	22.5	2.0	6.0	22.5	21.5	9.0	9.0	9.0	9.0	9.0	9.0	9.0	9.0	9.0	9.0	9.0	
	15	14.0	3.0	8.0	9.0	15.5	8.0	14.0	15.5	8.0	14.0	14.0	13.0	13.0	13.0	13.0	13.0	13.0	13.0	13.0	13.0	13.0	13.0	
	16	18.0	6.0	26.0	25.5	21.5	31.0	10.0	21.5	31.0	10.0	8.5	5.0	5.0	5.0	5.0	5.0	5.0	5.0	5.0	5.0	5.0	5.0	
	17	20.0	2.0	15.0	12.0	23.0	15.5	16.0	23.0	15.5	16.0	17.5	16.5	16.5	16.5	16.5	16.5	16.5	16.5	16.5	16.5	16.5	16.5	
	18	20.0	3.0	9.0	8.0	12.0	14.0	14.0	12.0	14.0	14.0	15.0	16.5	16.5	16.5	16.5	16.5	16.5	16.5	16.5	16.5	16.5	16.5	
19	5.0	7.0	2.5	2.5	8.0	5.0	16.5	8.0	5.0	16.5	25.0	16.0	16.0	16.0	16.0	16.0	16.0	16.0	16.0	16.0	16.0	16.0		
20	25.0	12.0	22.0	20.0	21.0	24.5	17.0	21.0	24.5	17.0	11.5	50.0	50.0	50.0	50.0	50.0	50.0	50.0	50.0	50.0	50.0	50.0		
21	36.0	14.0	39.0	30.0	31.0	34.5	12.5	31.0	34.5	12.5	14.0	30.5	30.5	30.5	30.5	30.5	30.5	30.5	30.5	30.5	30.5	30.5		
22	24.0	3.0	20.5	15.5	7.5	12.0	5.5	7.5	12.0	5.5	9.0	13.0	13.0	13.0	13.0	13.0	13.0	13.0	13.0	13.0	13.0	13.0		
23	30.0	1.0	17.5	20.5	12.5	21.0	14.0	12.5	21.0	14.0	17.0	24.5	24.5	24.5	24.5	24.5	24.5	24.5	24.5	24.5	24.5	24.5		
0	14.0	3.0	4.5	9.0	3.5	5.5	7.5	3.5	5.5	7.5	9.0	20.0	20.0	20.0	20.0	20.0	20.0	20.0	20.0	20.0	20.0	20.0		
1	21.0	8.0	16.0	16.0	12.0	14.5	10.0	12.0	14.5	10.0	11.0	28.5	28.5	28.5	28.5	28.5	28.5	28.5	28.5	28.5	28.5	28.5		
2	13.0	4.0	9.0	6.5	7.5	7.5	10.0	7.5	7.5	10.0	8.0	27.0	27.0	27.0	27.0	27.0	27.0	27.0	27.0	27.0	27.0	27.0		
3	12.0	10.0	6.5	6.5	6.0	6.5	5.0	6.0	6.5	5.0	5.0	25.0	25.0	25.0	25.0	25.0	25.0	25.0	25.0	25.0	25.0	25.0		
4	6.0	1.0	3.0	2.5	1.5	1.5	4.5	1.5	1.5	4.5	4.0	4.5	4.5	4.5	4.5	4.5	4.5	4.5	4.5	4.5	4.5	4.5		
5	8.0	4.0	4.0	3.0	2.5	4.5	1.0	2.5	4.5	1.0	2.0	39.5	39.5	39.5	39.5	39.5	39.5	39.5	39.5	39.5	39.5	39.5		
6	11.0	2.0	10.5	4.0	4.5	2.0	15.5	4.5	2.0	15.5	9.5	2.0	2.0	2.0	2.0	2.0	2.0	2.0	2.0	2.0	2.0	2.0		
7	4.0	3.0	5.5	3.5	5.0	4.0	4.5	5.0	4.0	4.5	5.0	8.5	8.5	8.5	8.5	8.5	8.5	8.5	8.5	8.5	8.5	8.5		
8	11.0	6.0	8.0	7.0	9.5	7.0	8.0	9.5	7.0	8.0	7.5	17.5	17.5	17.5	17.5	17.5	17.5	17.5	17.5	17.5	17.5	17.5		
9	12.0	10.0	10.0	8.0	15.0	9.0	16.0	15.0	9.0	16.0	13.0	22.5	22.5	22.5	22.5	22.5	22.5	22.5	22.5	22.5	22.5	22.5		
日合計	382.0	126.0	261.0	243.0	255.5	269.5	260.0	262.0	424.0	424.0	424.0	424.0	424.0	424.0	424.0	424.0	424.0	424.0	424.0	424.0	424.0	424.0		









中部地方整備局 豊川水系 対象洪水観測所時間雨量表

洪水日	SS1.9.9 宇連 観測所	八橋 観測所	出来山A 観測所	出来山B 観測所	田口B 観測所	田峰 観測所	豊那 観測所	下田 観測所	海老 観測所	布里 観測所	宇連夕 観測所	川合 観測所	作手 観測所	高里 観測所	高松 観測所	山吉田 観測所	新城市B 観測所	新城市C 観測所	嵩山 観測所	豊川A 観測所	豊川B 観測所	豊橋B 観測所	豊橋C 観測所	豊橋D 観測所	豊橋E 観測所
9-10	0.0	0.0	0.0	0.0	0.0	0.0	0.0	0.0	0.0	0.0	0.0	0.0	0.0	0.0	0.0	0.0	0.0	0.0	0.0	0.0	0.0	0.0	0.0	0.0	0.0
11	0.0	0.0	0.0	0.0	0.0	0.0	0.0	0.0	0.0	0.0	0.0	0.0	0.0	0.0	0.0	0.0	0.0	0.0	0.0	0.0	0.0	0.0	0.0	0.0	0.0
12	1.0	1.0	1.0	1.0	1.0	1.0	1.0	1.0	1.0	1.0	1.0	1.0	1.0	1.0	1.0	1.0	1.0	1.0	1.0	1.0	1.0	1.0	1.0	1.0	1.0
13	0.0	0.0	0.0	0.0	0.0	0.0	0.0	0.0	0.0	0.0	0.0	0.0	0.0	0.0	0.0	0.0	0.0	0.0	0.0	0.0	0.0	0.0	0.0	0.0	0.0
14	0.0	0.0	0.0	0.0	0.0	0.0	0.0	0.0	0.0	0.0	0.0	0.0	0.0	0.0	0.0	0.0	0.0	0.0	0.0	0.0	0.0	0.0	0.0	0.0	0.0
15	6.0	3.0	34.5	7.5	7.5	15.5	17.0	17.0	15.5	17.0	15.5	17.0	15.5	7.5	7.5	15.5	17.0	11.5	25.5	25.5	2.0	2.0	2.0	4.0	4.0
16	2.0	14.5	14.5	0.5	0.5	65.0	3.0	3.0	14.5	4.5	4.5	3.0	2.0	0.5	0.5	3.0	3.0	5.0	0.0	0.0	0.0	0.0	0.0	0.0	0.0
17	1.0	4.5	4.5	1.0	1.0	14.5	1.5	1.5	2.5	1.5	1.5	4.5	1.0	1.0	1.0	1.0	1.5	1.5	0.0	0.0	0.0	0.0	0.0	0.5	0.5
18	1.0	1.5	1.5	5.0	5.0	1.0	1.0	1.0	5.0	1.0	1.0	1.0	1.0	1.0	1.0	1.0	1.5	1.5	0.5	0.5	1.0	1.0	2.0	2.0	2.0
19	5.0	3.0	3.0	18.5	18.5	6.5	6.5	6.5	9.5	6.5	6.5	6.5	6.5	9.5	9.5	7.0	6.0	1.0	1.0	1.5	1.5	2.0	3.0	3.0	3.0
20	8.0	5.0	5.0	8.0	8.0	8.0	8.0	8.0	8.0	8.0	8.0	8.0	8.0	8.0	8.0	0.0	0.0	0.0	0.5	0.5	0.0	0.0	0.0	0.0	0.0
21	9.0	11.5	11.5	29.0	29.0	15.5	12.5	12.5	15.5	12.5	12.5	12.5	12.5	15.5	15.5	0.5	3.0	3.5	9.5	9.5	0.0	0.0	6.0	6.0	6.0
22	8.0	9.5	9.5	11.5	11.5	7.5	3.0	3.0	11.5	3.0	3.0	3.0	3.0	11.5	11.5	1.0	1.0	2.5	0.5	0.5	0.0	0.0	4.0	4.0	4.0
23	2.0	4.0	4.0	3.0	3.0	1.0	1.0	1.0	3.0	1.0	1.0	1.0	1.0	3.0	3.0	1.0	1.0	0.0	0.5	0.5	0.0	0.0	0.0	0.0	0.0
0	1.0	2.0	2.0	1.0	1.0	0.0	0.0	0.0	2.0	0.0	0.0	0.0	0.0	2.0	2.0	0.0	0.0	0.0	0.5	0.5	0.0	0.0	0.0	0.0	0.0
1	2.0	4.0	4.0	3.0	3.0	1.5	1.5	1.5	4.0	1.5	1.5	1.5	1.5	4.0	4.0	3.0	2.5	0.5	0.5	0.5	0.0	0.0	0.0	0.0	0.0
2	2.0	4.0	4.0	5.0	5.0	1.5	1.5	1.5	4.0	1.5	1.5	1.5	1.5	4.0	4.0	3.0	2.5	0.5	0.5	0.5	0.0	0.0	0.0	0.0	0.0
3	2.0	4.0	4.0	5.0	5.0	1.5	1.5	1.5	4.0	1.5	1.5	1.5	1.5	4.0	4.0	3.0	2.5	0.5	0.5	0.5	0.0	0.0	0.0	0.0	0.0
4	17.0	6.5	6.5	25.0	25.0	4.0	1.0	1.0	6.5	4.0	4.0	4.0	4.0	6.5	6.5	4.0	1.0	3.5	8.5	8.5	0.0	0.0	0.0	0.0	0.0
5	5.0	2.0	2.0	25.0	25.0	2.0	0.5	0.5	2.0	0.5	0.5	0.5	0.5	2.0	2.0	0.5	3.5	6.0	8.5	8.5	16.0	16.0	18.0	18.0	18.0
6	10.0	33.5	33.5	9.5	9.5	22.0	19.0	19.0	33.5	19.0	19.0	19.0	19.0	33.5	33.5	22.0	19.0	19.0	4.5	4.5	11.0	11.0	6.5	6.5	6.5
7	12.0	26.0	26.0	19.0	19.0	37.0	27.5	27.5	26.0	27.5	27.5	27.5	27.5	26.0	26.0	37.0	27.5	22.0	16.5	16.5	16.0	16.0	23.5	23.5	23.5
8	4.0	23.5	23.5	6.0	6.0	32.5	9.5	9.5	23.5	9.5	9.5	9.5	9.5	23.5	23.5	32.5	9.5	13.5	6.5	6.5	21.0	21.0	11.0	11.0	11.0
9	102.0	210.5	210.5	203.0	203.0	242.0	122.5	122.5	210.5	122.5	122.5	122.5	122.5	210.5	210.5	242.0	122.5	114.0	78.0	78.0	93.0	93.0	93.0	93.0	93.0
9-10	4.0	13.0	13.0	7.0	7.0	11.5	6.0	6.0	11.5	6.0	6.0	6.0	6.0	11.5	11.5	6.0	6.0	6.5	7.0	7.0	8.0	8.0	10.0	10.0	10.0
11	6.5	6.5	6.5	7.5	7.5	3.5	4.0	4.0	6.5	4.0	4.0	4.0	4.0	6.5	6.5	3.5	4.0	5.0	8.0	8.0	12.0	12.0	10.0	10.0	10.0
12	10.0	10.5	10.5	12.5	12.5	12.5	17.0	17.0	12.5	17.0	17.0	17.0	17.0	12.5	12.5	12.5	17.0	18.5	21.0	21.0	25.0	25.0	19.0	19.0	19.0
13	3.0	11.5	11.5	3.5	3.5	14.0	11.5	11.5	3.5	11.5	11.5	11.5	11.5	3.5	3.5	14.0	11.5	10.5	11.5	11.5	9.0	9.0	11.0	11.0	11.0
14	6.0	3.5	3.5	9.5	9.5	9.5	5.0	5.0	9.5	5.0	5.0	5.0	5.0	9.5	9.5	9.5	5.0	7.0	7.0	7.0	5.0	5.0	6.0	6.0	6.0
15	5.0	2.5	2.5	6.0	6.0	6.0	1.5	1.5	2.5	1.5	1.5	1.5	1.5	2.5	2.5	6.0	1.5	0.0	3.5	3.5	7.0	7.0	3.5	3.5	3.5
16	13.0	4.5	4.5	7.0	7.0	7.0	1.0	1.0	4.5	1.0	1.0	1.0	1.0	7.0	7.0	7.0	1.0	0.0	5.0	5.0	7.0	7.0	6.0	6.0	6.0
17	10.0	0.0	0.0	10.5	10.5	10.5	0.0	0.0	10.5	0.0	0.0	0.0	0.0	10.5	10.5	10.5	0.0	0.0	3.5	3.5	1.0	1.0	4.5	4.5	4.5
18	9.0	5.0	5.0	4.0	4.0	3.0	0.0	0.0	4.0	0.0	0.0	0.0	0.0	3.0	3.0	0.0	0.0	0.0	1.5	1.5	2.0	2.0	1.0	1.0	1.0
19	4.0	0.5	0.5	4.0	4.0	4.0	1.0	1.0	0.5	1.0	1.0	1.0	1.0	4.0	4.0	1.0	1.0	1.0	0.0	0.0	0.0	0.0	2.0	2.0	2.0
20	0.0	0.5	0.5	0.0	0.0	0.0	1.5	1.5	0.0	1.5	1.5	1.5	1.5	0.0	0.0	0.0	5.5	0.0	0.0	0.0	0.0	0.0	0.0	0.0	0.0
21	1.0	1.5	1.5	3.5	3.5	3.5	0.0	0.0	1.5	0.0	0.0	0.0	0.0	3.5	3.5	3.5	0.0	0.0	0.0	0.0	0.0	0.0	0.0	0.0	0.0
22	3.0	7.0	7.0	5.0	5.0	5.0	0.0	0.0	7.0	0.0	0.0	0.0	0.0	5.0	5.0	5.0	0.0	0.0	0.0	0.0	0.0	0.0	0.0	0.0	0.0
23	4.0	3.0	3.0	3.0	3.0	3.0	0.0	0.0	3.0	0.0	0.0	0.0	0.0	3.0	3.0	3.0	0.0	0.0	0.0	0.0	0.0	0.0	0.0	0.0	0.0
0	1.0	0.5	0.5	0.0	0.0	0.0	0.0	0.0	0.5	0.0	0.0	0.0	0.0	0.5	0.5	0.0	0.0	0.0	0.5	0.5	0.0	0.0	0.0	0.0	0.0
1	0.0	0.0	0.0	0.0	0.0	0.0	0.0	0.0	0.0	0.0	0.0	0.0	0.0	0.0	0.0	0.0	0.0	0.0	0.0	0.0	0.0	0.0	0.0	0.0	0.0
2	0.0	0.0	0.0	0.0	0.0	0.0	0.0	0.0	0.0	0.0	0.0	0.0	0.0	0.0	0.0	0.0	0.0	0.0	0.0	0.0	0.0	0.0	0.0	0.0	0.0
3	0.0	0.0	0.0	0.0	0.0	0.0	0.0	0.0	0.0	0.0	0.0	0.0	0.0	0.0	0.0	0.0	0.0	0.0	0.0	0.0	0.0	0.0	0.0	0.0	0.0
4	0.0	1.5	1.5	0.0	0.0	0.0	0.0	0.0	1.5	0.0	0.0	0.0	0.0	0.0	0.0	0.0	0.0	0.0	0.0	0.0	0.0	0.0	0.0	0.0	0.0
5	1.0	0.0	0.0	0.0	0.0	0.0	0.0	0.0	0.0	0.0	0.0	0.0	0.0	0.0	0.0	0.0	0.0	0.0	0.0	0.0	0.0	0.0	0.0	0.0	0.0
6	1.0	0.0	0.0	0.0	0.0	0.0	0.0	0.0	0.0	0.0	0.0	0.0	0.0	0.0	0.0	0.0	0.0	0.0	0.0	0.0	0.0	0.0	0.0	0.0	0.0
7	0.0	0.0	0.0	0.5	0.5	0.5	0.0	0.0	0.0	0.0	0.0	0.0	0.0	0.5	0.5	0.0	0.0	0.0	0.0	0.0	0.0	0.0	1.0	3.0	3.0
8	2.0	0.5	0.5	4.0	4.0	4.0	0.0	0.0	0.5	0.0	0.0	0.0	0.0	4.0	4.0	0.0	0.0	0.0	1.0	1.0	2.0	2.0	0.0	0.0	0.0
9	1.0	0.5	0.5	1.0	1.0	1.0	0.0	0.0	0.5	1.0	1.0	1.0	1.0	1.0	1.0	1.0	1.0	2.5	0.0	0.0	0.0	0.0	0.0	0.5	0.5
日合計	91.0	73.0	73.0	86.5	86.5	67.5	57.5	57.5	86.5	67.5	57.5	57.5	57.5	86.5	86.5										





中部地方整備局 豊川水系 対象洪水観測所時間雨量表

日	時	宇連 観測所	八橋 観測所	出来山A 観測所	出来山B 観測所	田口B 観測所	田峰 観測所	豊那 観測所	下田 観測所	海老 観測所	布里 観測所	宇連ダ と観測所	川合 観測所	作手 観測所	高里 観測所	高松 観測所	山吉田 観測所	新城市 観測所	新城市 観測所	嵩山 観測所	豊川A 観測所	豊川B 観測所	豊橋B 観測所	豊橋C 観測所	豊橋D 観測所	豊橋E 観測所
30日	9-10	21.5	16.0	19.0	19.0	16.5	21.0	19.0		15.0	11.5	9.0	9.5	19.0	17.5	12.0	7.0			3.0		3.5		1.0		3.0
	11	12.5	12.0	9.0	8.5	14.5	10.5	8.5		14.5	17.5	9.0	18.0	10.0	12.0	8.0	11.0			9.0		4.5		1.0		1.0
	12	12.0	14.5	14.0	14.5	13.0	6.0	14.5		8.0	7.5	8.0	7.0	7.0	6.5	3.5	4.0			1.5		0.0		1.0		0.0
	13	6.5	5.0	2.0	4.5	5.0	5.0	4.5		7.0	4.0	13.0	2.0	7.0	9.0	4.0	1.0			1.0		2.5		2.0		1.0
	14	9.0	9.0	2.0	8.0	8.0	6.0	6.0		9.0	8.0	3.0	5.5	4.0	3.0	4.0	2.0			1.5		2.0		2.0		1.5
	15	4.5	12.5	3.0	8.5	8.5	4.5	5.5		14.5	6.5	4.0	6.5	5.0	5.0	3.0	4.5			2.5		1.5		1.0		0.5
	16	4.0	14.0	5.0	10.0	10.0	7.0	3.5		10.0	5.0	5.0	8.0	3.0	3.5	1.0	2.5			1.0		0.0		0.0		0.0
	17	13.0	3.5	5.0	4.0	4.0	6.5	8.0		1.5	4.5	6.0	4.0	2.0	3.5	2.0	0.0			0.0		0.5		0.0		0.5
	18	13.5	4.0	4.0	6.0	6.0	14.5	5.0		4.5	6.5	5.0	5.0	4.0	4.0	2.5	1.5			1.5		0.0		1.0		1.0
19	6.0	4.0	3.0	1.5	2.0	2.0	11.5		1.5	2.5	8.0	3.5	5.0	5.5	7.5	5.5			4.5		2.0		2.0		2.0	
20	5.0	13.5	6.0	10.5	5.0	5.0	7.5		7.5	4.0	3.0	7.5	7.0	7.0	9.0	3.5			3.5		1.5		2.0		2.5	
21	18.0	11.0	9.0	11.0	11.0	12.5	9.0		15.5	7.5	5.0	5.0	11.5	16.0	20.5	8.0			8.0		7.5		5.0		6.5	
22	9.0	10.0	11.0	15.0	12.0	12.0	21.0		12.0	15.5	9.0	18.7	15.0	15.0	16.5	20.0			13.5		14.5		9.0		13.5	
23	26.0	20.0	25.0	22.5	22.5	28.5	28.0		26.5	26.5	7.0	51.5	23.0	19.5	25.0	21.5			21.5		8.0		13.0		10.0	
0	20.0	16.0	20.0	23.5	18.5	23.0	23.0		22.0	28.5	9.0	26.5	20.0	18.5	11.5	22.0			24.5		19.5		17.0		9.5	
1	20.5	19.0	18.0	21.0	17.0	19.0	19.0		23.5	19.0	8.0	33.0	20.0	18.0	15.5	20.0			20.5		17.0		7.0		2.0	
2	11.0	10.0	8.0	6.0	6.5	8.0	8.0		9.5	6.0	12.0	9.5	13.0	8.5	2.0	11.5			6.5		2.0		3.0		0.5	
3	1.5	1.0	1.0	0.5	1.0	0.5	0.5		0.5	0.5	9.0	0.5	0.0	0.0	0.5	1.0			1.0		2.5		0.0		0.5	
4	4.5	2.5	3.0	3.0	3.0	3.0	1.0		0.5	0.5	1.0	0.0	2.0	2.5	1.0	0.0			0.5		2.5		1.0		1.0	
5	1.0	0.5	0.0	0.0	0.5	0.5	0.5		0.5	0.0	0.0	0.5	1.0	1.0	1.0	0.5			0.0		0.0		0.0		0.0	
6	0.5	0.0	1.0	0.5	1.0	0.5	0.5		0.5	0.0	0.0	0.0	0.0	1.0	0.0	0.0			0.0		0.0		0.0		0.0	
7	0.0	0.0	0.0	0.0	0.0	0.0	0.0		0.0	0.0	0.0	0.0	0.0	0.0	0.0	0.0			0.0		0.0		0.0		0.0	
8	0.0	0.0	0.0	0.0	0.0	0.0	0.5		0.0	0.0	0.0	0.0	0.0	0.0	0.0	0.0			0.0		0.0		0.0		0.0	
9	0.0	0.0	0.0	0.0	0.0	0.0	0.0		0.0	0.0	0.0	0.0	0.0	0.0	0.0	0.0			0.0		0.0		0.0		0.0	
日合計		219.5	198.0	168.0	200.5	180.5	210.5		203.5	178.5	133.0	228.2	184.0	183.0	139.5	144.0			124.5		89.0		73.0		56.5	
9-10		0.0	0.0	0.0	0.0	0.0	0.0		0.0	0.0	0.0	0.0	0.0	0.0	0.0	0.0			0.0		0.0		0.0		0.0	
11		0.0	0.0	0.0	0.0	0.0	0.0		0.0	0.0	0.0	0.0	0.0	0.0	0.0	0.0			0.0		0.0		0.0		0.0	
12		0.0	0.0	0.0	0.0	0.0	0.0		0.0	0.0	0.0	0.0	0.0	0.0	0.0	0.0			0.0		0.0		0.0		0.0	
13		0.0	0.0	0.0	0.0	0.0	0.0		0.0	0.0	0.0	0.0	0.0	0.0	0.0	0.0			0.0		0.0		0.0		0.0	
14		0.0	0.0	0.0	0.0	0.0	0.0		0.0	0.0	0.0	0.0	0.0	0.0	0.0	0.0			0.0		0.0		0.0		0.0	
15		0.0	0.0	0.0	0.0	0.0	0.0		0.0	0.0	0.0	0.0	0.0	0.0	0.0	0.0			0.0		0.0		0.0		0.0	
16		0.0	0.0	0.0	0.0	0.0	0.0		0.0	0.0	0.0	0.0	0.0	0.0	0.0	0.0			0.0		0.0		0.0		0.0	
17		0.0	0.0	0.0	0.0	0.0	0.0		0.0	0.0	0.0	0.0	0.0	0.0	0.0	0.0			0.0		0.0		0.0		0.0	
18		0.0	0.0	0.0	0.0	0.0	0.0		0.0	0.0	0.0	0.0	0.0	0.0	0.0	0.0			0.0		0.0		0.0		0.0	
19		0.0	0.0	0.0	0.0	0.0	0.0		0.0	0.0	0.0	0.0	0.0	0.0	0.0	0.0			0.0		0.0		0.0		0.0	
20		0.0	0.0	0.0	0.0	0.0	0.0		0.0	0.0	0.0	0.0	0.0	0.0	0.0	0.0			0.0		0.0		0.0		0.0	
21		0.0	0.0	0.0	0.0	0.0	0.0		0.0	0.0	0.0	0.0	0.0	0.0	0.0	0.0			0.0		0.0		0.0		0.0	
22		0.0	0.0	0.0	0.0	0.0	0.0		0.0	0.0	0.0	0.0	0.0	0.0	0.0	0.0			0.0		0.0		0.0		0.0	
23		0.0	0.0	0.0	0.0	0.0	0.0		0.0	0.0	0.0	0.0	0.0	0.0	0.0	0.0			0.0		0.0		0.0		0.0	
0		0.0	0.0	0.0	0.0	0.0	0.0		0.0	0.0	0.0	0.0	0.0	0.0	0.0	0.0			0.0		0.0		0.0		0.0	
1		0.0	0.0	0.0	0.0	0.0	0.0		0.0	0.0	0.0	0.0	0.0	0.0	0.0	0.0			0.0		0.0		0.0		0.0	
2		0.0	0.0	0.0	0.0	0.0	0.0		0.0	0.0	0.0	0.0	0.0	0.0	0.0	0.0			0.0		0.0		0.0		0.0	
3		0.0	0.0	0.0	0.0	0.0	0.0		0.0	0.0	0.0	0.0	0.0	0.0	0.0	0.0			0.0		0.0		0.0		0.0	
4		0.0	0.0	0.0	0.0	0.0	0.0		0.0	0.0	0.0	0.0	0.0	0.0	0.0	0.0			0.0		0.0		0.0		0.0	
5		0.0	0.0	0.0	0.0	0.0	0.0		0.0	0.0	0.0	0.0	0.0	0.0	0.0	0.0			0.0		0.0		0.0		0.0	
6		0.0	0.0	0.0	0.0	0.0	0.0		0.0	0.0	0.0	0.0	0.0	0.0	0.0	0.0			0.0		0.0		0.0		0.0	
7		0.0	0.0	0.0	0.0	0.0	0.0		0.0	0.0	0.0	0.0	0.0	0.0	0.0	0.0			0.0		0.0		0.0		0.0	
8		0.0	0.0	0.0	0.0	0.0	0.0		0.0	0.0	0.0	0.0	0.0	0.0	0.0	0.0			0.0		0.0		0.0		0.0	
9		0.0	0.0	0.0	0.0	0.0	0.5		0.0	0.0	0.0	0.0	0.0	0.0	0.0	0.0			0.0		0.0		0.0		0.0	
日合計		0.0	0.0	0.0	0.5	0.5	0.5		0.5	1.5	1.0	1.0	1.0	1.0	2.0	2.0			2.5		3.0		6.0		4.0	
*総雨量		299.0	266.0	227.0	258.5	237.0	293.7		257.5	245.0	194.0	292.2	259.0	250.0	169.5	169.5			169.5		152.5		122.0		109.5	

\*総雨量は一連降雨の最終日のみ合計

中部地方整備局 豊川水系 対象洪水観測所時間雨量表

様式1-9

洪水	日	時間	八橋	出来山A	出来山B	田口B	田峰	豊那	下田	海老	布里	宇連夕	川合	作手	高里	高松	山吉田	新城市B	新城市C	嵩山	豊川A	豊川B	豊橋B	豊橋C	豊橋D	豊橋E
			観測所	観測所	観測所	観測所	観測所	観測所	観測所	観測所	観測所	観測所	観測所	観測所	観測所	観測所	観測所	観測所	観測所	観測所	観測所	観測所	観測所	観測所	観測所	観測所
		9-10	0.0	0.0	0.0	0.0	0.0	0.0	0.0	0.0	0.0	0.0	0.0	0.0	0.0	0.0	0.0	0.0	0.0	0.0	0.0	0.0	0.0	0.0	0.0	0.0
		11	0.0	0.0	0.0	0.0	0.0	0.0	0.0	0.0	0.0	0.0	0.0	0.0	0.0	0.0	0.0	0.0	0.0	0.0	0.0	0.0	0.0	0.0	0.0	0.0
		12	0.0	0.0	0.0	0.0	0.0	0.0	0.0	0.0	0.0	0.0	0.0	0.0	0.0	0.0	0.0	0.0	0.0	0.0	0.0	0.0	0.0	0.0	0.0	0.0
		13	0.0	0.0	0.0	0.0	0.0	0.0	0.0	0.0	0.0	0.0	0.0	0.0	0.0	0.0	0.0	0.0	0.0	0.0	0.0	0.0	0.0	0.0	0.0	0.0
		14	0.0	0.0	0.0	0.0	0.0	0.0	0.0	0.0	0.0	0.0	0.0	0.0	0.0	0.0	0.0	0.0	0.0	0.0	0.0	0.0	0.0	0.0	0.0	0.0
		15	0.0	0.0	0.0	0.0	0.0	0.0	0.0	0.0	0.0	0.0	0.0	0.0	0.0	0.0	0.0	0.0	0.0	0.0	0.0	0.0	0.0	0.0	0.0	0.0
		16	0.0	0.0	0.0	0.0	0.0	0.0	0.0	0.0	0.0	0.0	0.0	0.0	0.0	0.0	0.0	0.0	0.0	0.0	0.0	0.0	0.0	0.0	0.0	0.0
		17	0.0	0.0	0.0	0.0	0.0	0.0	0.0	0.0	0.0	0.0	0.0	0.0	0.0	0.0	0.0	0.0	0.0	0.0	0.0	0.0	0.0	0.0	0.0	0.0
		18	0.5	2.0	0.5	1.0	0.0	0.0	0.0	0.5	0.5	0.0	0.5	0.0	0.5	0.0	0.0	0.0	0.0	0.0	0.0	0.0	0.0	0.0	0.0	0.0
		19	1.0	1.0	0.5	1.0	0.0	0.0	0.0	0.5	0.5	0.0	0.5	0.0	0.5	0.5	0.5	0.5	0.0	0.0	0.0	0.0	0.0	0.0	0.0	0.0
		20	11.5	20.5	0.0	0.0	0.0	0.0	0.0	0.0	0.0	0.0	0.0	0.0	0.0	0.0	0.0	0.0	0.5	0.0	0.0	0.0	0.0	0.0	0.0	0.0
18日		21	0.0	0.0	0.0	0.0	0.0	0.0	0.0	0.0	0.5	0.0	0.5	0.0	7.0	1.5	0.0	0.0	0.0	0.5	0.0	0.0	0.0	0.0	0.0	0.0
		22	0.0	0.0	1.5	2.5	0.0	0.0	0.0	9.0	1.0	0.0	1.0	0.0	7.0	1.5	0.0	0.0	0.0	0.5	0.0	0.0	0.0	0.0	0.0	0.0
		23	0.0	0.0	0.0	0.0	0.0	0.0	0.0	0.0	0.0	0.0	0.0	0.0	0.0	0.0	0.0	0.0	0.0	0.0	0.0	0.0	0.0	0.0	0.0	0.0
		0	0.0	0.0	0.0	0.0	0.0	0.0	0.0	0.0	0.0	0.0	0.0	0.0	0.0	0.0	0.0	0.0	0.0	0.0	0.0	0.0	0.0	0.0	0.0	0.0
		1	0.0	0.0	0.0	0.0	0.0	0.0	0.0	0.0	0.0	0.0	0.0	0.0	0.0	0.0	0.0	0.0	0.0	0.0	0.0	0.0	0.0	0.0	0.0	0.0
		2	0.0	0.0	0.0	0.0	0.0	0.0	0.0	0.0	0.0	0.0	0.0	0.0	0.0	0.0	0.0	0.0	0.0	0.0	0.0	0.0	0.0	0.0	0.0	0.0
		3	0.0	0.0	0.0	0.0	0.0	0.0	0.0	0.0	0.0	0.0	0.0	0.0	0.0	0.0	0.0	0.0	0.0	0.0	0.0	0.0	0.0	0.0	0.0	0.0
		4	0.0	0.0	0.0	0.0	0.0	0.0	0.0	0.0	0.0	0.0	0.0	0.0	0.0	0.0	0.0	0.0	0.0	0.0	0.0	0.0	0.0	0.0	0.0	0.0
		5	0.0	0.0	0.0	0.0	0.0	0.0	0.0	0.0	0.0	0.0	0.0	0.0	0.0	0.0	0.0	0.0	0.0	0.0	0.0	0.0	0.0	0.0	0.0	0.0
		6	0.0	0.0	0.0	0.0	0.0	0.0	0.0	0.0	0.0	0.0	0.0	0.0	0.0	0.0	0.0	0.0	0.0	0.0	0.0	0.0	0.0	0.0	0.0	0.0
		7	0.5	0.0	0.0	0.5	0.0	0.0	0.0	0.0	0.5	0.0	0.0	0.0	0.0	0.5	0.0	0.0	0.0	0.5	0.0	0.0	0.0	0.0	0.0	0.5
		8	0.0	0.0	0.0	0.5	0.0	0.0	0.0	1.5	0.5	0.0	0.0	0.0	0.5	0.5	0.0	0.0	0.0	0.0	0.0	0.0	0.0	0.0	0.0	0.0
		9	0.0	1.0	1.5	2.0	1.0	1.0	1.0	1.5	0.5	0.0	0.0	0.0	0.5	2.0	0.0	0.0	0.0	0.5	0.0	0.0	1.0	1.0	1.0	2.0
		日合計	14.0	23.5	4.0	7.5	1.0	1.0	1.0	12.5	4.0	0.0	2.0	8.0	9.5	7.5	2.0	1.0	1.0	2.0	0.5	0.5	2.0	2.0	4.0	
9-10		9-10	2.5	3.5	4.5	2.0	4.5	2.5	2.5	1.0	1.0	0.0	0.5	3.0	2.5	1.5	1.0	1.0	1.0	1.5	1.0	1.0	2.0	2.0	1.5	
		11	2.5	2.0	1.5	0.5	1.0	1.0	1.0	7.0	3.5	0.0	3.5	2.0	3.5	2.5	2.5	3.0	3.0	7.0	4.5	4.5	6.0	6.0	7.0	
		12	4.0	5.5	6.0	5.5	5.5	5.5	7.0	3.0	7.5	2.0	6.5	7.0	8.5	9.0	7.5	8.0	8.0	7.5	7.0	7.0	6.0	6.0	4.0	
		13	6.5	8.5	5.0	6.5	7.0	7.0	7.0	7.5	7.0	7.0	7.5	7.0	8.5	9.0	4.0	5.5	5.5	9.0	12.0	12.0	24.0	24.0	24.0	
		14	10.0	9.5	7.0	8.5	7.5	7.5	7.5	9.5	13.0	6.0	10.5	9.0	7.0	11.5	13.5	17.5	17.5	18.5	15.5	15.5	10.0	10.0	7.0	
		15	9.0	17.0	4.0	16.5	7.5	7.5	7.5	18.5	20.0	11.0	6.5	10.0	9.0	14.5	5.5	16.0	16.0	5.0	22.0	22.0	7.0	7.0	3.0	
		16	5.5	9.5	5.0	4.5	2.0	2.0	2.0	12.0	7.5	9.0	14.5	3.0	1.5	2.0	14.5	7.0	7.0	10.5	0.5	0.5	1.0	1.0	0.5	
		17	9.5	9.5	6.0	5.0	5.0	21.5	2.0	5.5	6.5	13.0	9.0	12.0	44.0	11.5	4.5	1.0	1.5	1.5	14.0	1.5	0.0	0.0	0.0	
		18	39.5	58.0	10.0	66.5	43.0	3.0	3.0	35.5	45.0	9.0	3.0	57.0	55.5	62.0	2.5	1.5	1.5	15.0	16.0	16.0	5.0	5.0	5.0	
		19	11.5	15.0	1.0	26.0	25.5	3.0	2.0	26.0	23.0	2.0	41.0	0.0	0.0	4.5	20.5	31.5	15.0	16.0	16.0	5.0	5.0	5.0	0.5	
		20	0.0	0.0	0.0	0.0	0.0	0.0	0.0	0.0	0.5	52.0	8.5	1.0	0.5	0.0	0.0	0.0	0.0	0.0	0.0	0.0	0.0	0.0	0.0	
		21	0.0	0.0	0.0	0.0	0.0	0.0	0.0	0.0	0.0	1.0	0.0	0.0	0.0	0.0	0.0	0.0	0.0	0.0	0.0	0.0	0.0	0.0	0.0	
		22	0.5	0.0	1.0	0.0	2.0	2.0	2.0	0.5	0.0	0.0	0.0	6.0	6.5	5.5	0.0	0.0	0.0	1.0	3.5	3.5	1.0	1.0	7.0	
		23	16.0	8.0	16.0	12.5	17.5	17.5	17.5	9.0	8.0	0.0	10.5	11.0	10.0	7.0	5.0	5.5	4.0	4.5	4.5	4.5	2.0	2.0	1.0	
		0	5.0	10.0	9.0	12.5	4.0	13.0	26.0	8.0	4.5	4.0	6.5	20.0	17.5	13.0	2.0	0.5	0.5	5.0	6.5	6.5	2.0	2.0	16.5	
		1	18.0	11.0	31.0	20.5	18.0	26.0	18.0	33.5	33.5	4.0	10.5	20.0	24.0	21.0	19.0	25.0	27.0	23.5	23.5	23.5	18.0	18.0	21.0	
		2	29.0	66.0	14.0	54.5	39.5	5.5	39.5	39.5	25.5	13.0	11.5	3.0	2.5	5.0	19.5	19.0	8.5	1.5	1.5	2.0	2.0	2.0	0.5	
		3	7.5	4.0	2.0	2.5	3.5	2.0	3.5	3.5	2.5	17.0	2.5	0.0	0.5	2.0	2.0	1.0	6.0	0.5	0.5	6.0	6.0	4.5		
		4	0.5	0.0	0.0	0.0	0.5	0.0	0.5	0.5	0.5	4.0	0.0	0.0	0.0	0.5	0.5	0.5	0.5	0.0	0.0	1.0	1.0	0.0		
		5	0.0	0.0	0.0	0.0	0.0	0.0	0.0	0.0	0.0	0.0	0.0	0.0	0.0	0.0	0.0	0.0	0.0	0.0	0.0	0.0	0.0	0.0		
		6	0.0	0.0	0.0	0.0	0.0	0.0	0.0	0.0	0.0	0.0	0.0	0.0	0.0	0.0	0.0	0.0	0.0	0.0	0.0	0.0	0.0	0.0		
		7	0.0	0.0	0.0	0.0	0.0	0.0	0.0	0.0	0.0	0.0	0.0	0.0	0.0	0.0	0.0	0.0	0.0	0.0	0.0	0.0	0.0	0.0		
		8	0.0	0.0	0.0	0.0	0.0	0.0	0.0	0.0	0.0	0.0	0.0	0.0	0.0	0.0	0.0	0.0	0.0	0.0	0.0	0.0	0.0	0.0		
		9	0.0	0.0	0.0	0.0	0.0	0.0	0.0	0.0	0.0	0.0	0.0	0.0	0.0	0.0	0.0	0.0	0.0	0.0	0.0	0.0	0.0	0.0		
		日合計	177.0	233.0	127.0	247.0	219.0	166.5	166.5	212.5	209.0	154.0	152.													









中部地方整備局 豊川水系 主要洪水時刻流量表(点検後)

中部地方整備局 豊川水系 主要洪水時刻流量表

様式 1-1-0

洪水

S32.6.27

日	時	豊川		宇連川		宇連ダム		宇連ダム	
		布里地点	石田地点	流入量	放出量	流入量	放出量		
27日	1		16.40						
	2		21.94						
	3		30.89						
	4		32.68						
	5		73.53						
	6		141.84						
	7		288.50						
	8		313.63						
	9		293.99						
	10		261.80						
	11		231.47						
	12		190.86						
	13		173.71						
	14		165.44						
	15		173.71						
	16		254.04						
	17		414.78						
	18		618.72						
	19		784.75						
	20		858.57						
	21		921.00						
	22		1078.69						
	23		1353.34						
	24		1449.76						
28日	1		1231.82						
	2		1031.62						
	3		930.79						
	4		849.17						
	5		921.00						
	6		849.17						
	7		676.05						
	8		594.92						
	9		526.34						
	10		465.42						
	11		418.06						
	12		482.95						
	13		351.79						
	14		322.24						
	15		299.54						
	16		280.35						
	17		259.20						
	18		241.37						
	19		231.47						
	20		221.78						
	21		193.06						
	22		182.19						
	23		173.71						
	24		167.49						

中部地方整備局 豊川水系 宇連川 主要洪水時刻流量表

様式1-1-0

S32.6.27

日	時	豊川		宇連川		宇連ダム 流入量	宇連ダム 放流量													
		布里地点	石田地点																	
	1		161.38																	
	2		157.37																	
	3		155.39																	
	4		143.74																	
	5		141.84																	
	6		141.84																	
	7		138.08																	
	8		138.08																	
	9																			
	10																			
	11																			
	12																			
	13																			
	14																			
	15																			
	16																			
	17																			
	18																			
	19																			
	20																			
	21																			
	22																			
	23																			
	24																			
29日	1																			
	2																			
	3																			
	4																			
	5																			
	6																			
	7																			
	8																			
	9																			
	10																			
	11																			
	12																			
	13																			
	14																			
	15																			
	16																			
	17																			
	18																			
	19																			
	20																			
	21																			
	22																			
	23																			
	24																			

中部地方整備局 豊川水系 主要洪水時刻流量表

様式1-1-0  
表水

日	時	豊川		宇連川		宇連ダム		宇連ダム	
		布里地点	石田地点	流入量	放出量	流入量	放出量		
25日	1	8.13							
	2	8.13							
	3	8.13							
	4	8.13							
	5	8.13							
	6	8.13							
	7	8.13							
	8	8.13							
	9	8.13							
	10	8.13							
	11	8.13							
	12	8.13							
	13	8.13							
	14	8.13							
	15	8.13							
	16	8.46							
	17	9.13							
	18	10.19							
	19	11.31							
	20	12.08		21.19					
	21	14.17		25.88					
	22	32.85		43.85					
	23	76.84		70.54					
	24	194.10		144.79					
26日	1	454.19	447.68						
	2	767.72	936.78						
	3	—	1689.65						
	4	—	3207.13						
	5	1157.48	2886.63						
	6	1011.00	2296.23						
	7	823.22	1880.66						
	8	692.42	1508.87						
	9	604.76	1338.31						
	10	489.82	1172.45						
	11	406.58	1022.71						
	12	346.18	812.66						
	13	296.25	688.85						
	14	263.34	606.68						
	15	237.40	529.73						
	16	212.80	478.96						
	17	194.10	417.45						
	18	180.63	381.94						
	19	167.64	351.02						
	20	157.20	321.42						
	21	149.08	301.47						
	22	139.24	287.61						
	23	131.60	253.10						
	24	124.18	250.54						

中部地方整備局 豊川水系 主要洪水時刻流量表

様式1-1-0

洪水

S33. 8. 26

日	時	豊川		宇連川		宇連ダム		宇連ダム		宇連ダム	
		布里地点	石田地点			流入量	放流量				
27日	1	116.98									
	2	111.72									
	3	106.58									
	4	103.22									
	5	99.92									
	6	90.32									
	7	84.20									
	8	81.21									
	9	79.74									
	10	75.41									
	11	72.59									
	12	69.82									
	13	68.46									
	14	64.44									
	15	61.84									
	16	60.56									
	17	59.29									
	18	58.03									
	19	56.79									
	20	55.56									
	21	54.34									
	22	53.14									
	23	49.62									
	24	49.62									
	1										
	2										
	3										
	4										
	5										
	6										
	7										
	8										
	9										
	10										
	11										
	12										
	13										
	14										
	15										
	16										
	17										
	18										
	19										
	20										
	21										
	22										
	23										
	24										

中部地方整備局 豊川水系 主要洪水時刻流量表

様式1-1-0

日	時	豊川		宇連川		宇連ダム		宇連ダム	
		布里地点	石田地点	流入量	放出量	流入量	放出量		
12日	1	17.42							
	2	17.42							
	3	17.42							
	4	18.11							
	5	18.11							
	6	18.11							
	7	16.08							
	8	15.43							
	9	15.43							
	10	15.43							
	11	15.43							
	12	15.43		40.19					
	13	16.74		41.07					
	14	16.74		41.07					
	15	20.27		45.62					
	16	28.32		53.39					
	17	45.10		66.24					
	18	60.56		79.63					
	19	96.66		134.00					
	20	171.92		241.08					
	21	242.48		362.50					
	22	310.53		536.48					
	23	355.39		665.95					
	24	489.82		745.55					
13日	1	475.40	810.92						
	2	386.98	806.50						
	3	355.39	724.25						
	4	349.23	653.72						
	5	340.10	633.53						
	6	367.86	637.55						
	7	396.72	707.39						
	8	409.89	780.14						
	9	526.78	824.26						
	10	511.84	892.28						
	11	386.98	906.15						
	12	346.18	797.67						
	13	390.10	720.02						
	14	346.18	728.49						
	15	325.14	737.00						
	16	296.25	732.74						
	17	282.30	694.85						
	18	285.06	674.16						
	19	331.09	745.55						
	20	328.11	837.69						
	21	282.30	819.81						
	22	250.20	745.55						
	23	234.88	694.85						
	24	242.48	694.85						



中部地方整備局 豊川水系 主要洪水時刻流量表

様式1-1-0

S34.8.14

日	時	豊川		宇連川		宇連ダム		宇連ダム		宇連ダム	
		布里地点	石田地点	流入量	流出量	流入量	流出量	流入量	流出量	流入量	流出量
14日	1		749.83								
	2		793.27								
	3		842.19								
	4		878.50								
	5		869.37								
	6		883.09								
	7		971.98								
	8		1134.45								
	9		1264.21								
	10		1237.80								
	11		976.75								
	12		846.69								
	13		749.83								
	14		661.86								
	15		590.03								
	16		536.48								
	17		492.24								
	18		456.55								
	19		425.37								
	20		408.43								
	21		388.48								
	22		378.65								
	23		365.71								
	24		356.12								
15日	1		—								
	2		—								
	3		—								
	4		95.86								
	5		95.86								
	6										
	7										
	8										
	9										
	10										
	11										
	12										
	13										
	14										
	15										
	16										
	17										
	18										
	19										
	20										
	21										
	22										
	23										
	24										

中部地方整備局 豊川水系 主要洪水時刻流量表

様式1-1-0

S34.8.14

日	時	豊川		宇連川		宇連ダム		宇連ダム		宇連ダム	
		布里地点	石田地点			流入量	放流量				
16日	1										
	2										
	3										
	4										
	5										
	6										
	7										
	8										
	9										
	10										
	11										
	12										
	13										
	14										
	15										
	16										
	17										
	18										
	19										
	20										
	21										
	22										
	23										
	24										
17日	1										
	2										
	3										
	4										
	5										
	6										
	7										
	8										
	9										
	10										
	11										
	12										
	13										
	14										
	15										
	16										
	17										
	18										
	19										
	20										
	21										
	22										
	23										
	24										

中部地方整備局 豊川水系 主要洪水時刻流量表

様式1-1-1 0

S34.9.26

日	時	豊川		宇連川		宇連ダム 流入量	宇連ダム 放流量													
		布里地点	石田地点																	
26日	1	9.48																		
	2	9.48																		
	3	9.93																		
	4	10.56																		
	5	10.93																		
	6	11.69																		
	7	21.01		11.09																
	8	24.12		14.94																
	9	25.76		17.03																
	10	27.46		21.51																
	11	29.20		31.64																
	12	32.85		40.20																
	13	38.74		43.23																
	14	39.76		43.23																
	15	39.76		56.17																
	16	45.10		74.13																
	17	56.79		98.14																
	18	151.09		138.87																
	19	260.69		235.80																
	20	426.66		401.18																
	21	935.00		768.46																
	22	—		1370.84																
	23	1850.67		2522.94																
	24	—		3249.21																
27日	1	895.31	2974.07																	
	2	688.11	2303.94																	
	3	553.46	1633.48																	
	4	426.66	1243.07																	
	5	396.72	962.46																	
	6	355.39	833.21																	
	7	316.33	728.49																	
	8	287.84	645.61																	
	9	242.48	559.18																	
	10	208.05	485.02																	
	11	180.63	435.67																	
	12	165.53	395.08																	
	13	149.08	356.12																	
	14	137.31	324.91																	
	15	135.39	300.78																	
	16	135.39	280.29																	
	17	135.39	260.39																	
	18	135.39	238.37																	
	19	135.39	227.66																	
	20	135.39	211.97																	
	21	135.39	199.24																	
	22	135.39	189.29																	
	23	133.49	179.55																	
	24	133.49	172.37																	

様式1-1-0

S34.9.26

中部地方整備局 豊川水系 豊川 主要洪水時刻流量表

日	時	豊川		宇連川		宇連ダム 流入量	宇連ダム 放流量						
		布里地点	石田地点										
28日	1	131.60											
	2	127.87											
	3	127.87											
	4	129.73											
	5	129.73											
	6	131.60											
	7	124.18											
	8	122.36											
	9	122.36											
	10	120.56											
	11	120.56											
	12	118.76											
	13	113.46											
	14	113.46											
	15	108.28											
	16	106.58											
	17	106.58											
	18	103.22											
	19	101.56											
	20	99.92											
	21	99.92											
	22	99.32											
	23	98.28											
	24	96.66											
	1												
	2												
	3												
	4												
	5												
	6												
	7												
	8												
	9												
	10												
	11												
	12												
	13												
	14												
	15												
	16												
	17												
	18												
	19												
	20												
	21												
	22												
	23												
	24												

中部地方整備局 豊川水系 主要洪水時刻流量表

様式 1-1-0  
洪水

日	時	豊川		宇連川		宇連ダム		宇連ダム		宇連ダム	
		布里地点	石田地点			流入量	放出量				
10日	1	7.18	9.60								
	2	7.18	9.60								
	3	7.18	9.60								
	4	7.18	9.60								
	5	7.18	9.60								
	6	7.18	9.60								
	7	7.18	9.60								
	8	7.18	9.60								
	9	7.96	10.51								
	10	9.22	11.95								
	11	10.58	13.48								
	12	11.52	15.66								
	13	12.01	17.40								
	14	12.51	19.90								
	15	12.51	21.84								
	16	13.02	22.41								
	17	13.02	22.41								
	18	13.02	23.20								
	19	12.51	23.20								
	20	12.01	23.89								
	21	11.52	23.89								
	22	11.52	25.31								
	23	12.01	27.52								
	24	13.54	30.60								
11日	1	22.07	37.27								
	2	44.79	51.52								
	3	56.10	58.97								
	4	73.74	81.70								
	5	111.97	126.73								
	6	173.56	164.66								
	7	245.47	230.02								
	8	351.89	502.83								
	9	414.30	712.90								
	10	402.21	768.56								
	11	522.00	858.69								
	12	443.20	902.83								
	13	434.84	994.43								
	14	426.56	1047.90								
	15	468.75	982.74								
	16	460.16	853.25								
	17	418.37	763.42								
	18	355.64	688.30								
	19	298.01	598.73								
	20	271.10	515.41								
	21	258.12	446.15								
	22	258.12	389.19								
	23	258.12	367.49								
	24	258.12	356.87								

中部地方整備局 豊川水系 主要洪水時刻流量表

様式 1-1-0  
洪水

日	時	豊川		宇連川		宇連ダム		宇連ダム		宇連ダム	
		布里地点	石田地点			流入量	放出量				
12日	1	271.10	346.41								
	2	271.71	342.96								
	3	298.01	349.81								
	4	291.16	349.81								
	5	291.16	360.35								
	6	264.57	349.81								
	7	245.47	336.11								
	8	239.26	315.97								
	9	233.12	296.45								
	10	233.12	265.30								
	11	233.12	253.32								
	12	215.21	247.23								
	13	203.67	244.52								
	14	203.67	233.03								
	15	198.02	219.05								
	16	192.44	210.88								
	17	186.95	200.21								
	18	176.20	192.40								
	19	181.53	192.40								
	20	198.02	192.40								
	21	239.26	208.18								
	22	264.57	271.38								
	23	348.16	349.81								
	24	443.20	438.33								
13日	1	460.16	511.20								
	2	486.18	571.75								
	3	540.39	585.16								
	4	549.70	594.20								
	5	597.45	635.68								
	6	709.52	698.09								
	7	850.37	842.42								
	8	944.05	1059.98								
	9	993.71	1216.72								
	10	1399.26	1282.44								
	11	1497.93	1555.27								
	12	1340.22	1830.44								
	13	1012.66	1720.08								
	14	774.70	1412.07								
	15	642.14	1133.86								
	16	559.09	959.56								
	17	512.93	831.66								
	18	477.43	748.08								
	19	460.16	693.18								
	20	443.20	664.12								
	21	410.25	668.92								
	22	363.20	631.00								
	23	340.76	594.20								
	24	363.20	558.49								

中部地方整備局 豊川水系 主要洪水時刻流量表

様式 1-1-0  
洪水

日	時	豊川		宇連川		宇連ダム		宇連ダム	
		布里地点	石田地点	流入量	放出量	流入量	放出量		
14日	1	617.11	528.16						
	2	460.16	567.31						
	3	394.25	668.92						
	4	363.20	558.49						
	5	322.60	478.12						
	6	294.57	430.58						
	7	291.16	385.52						
	8	277.71	356.87						
	9	274.39	336.11						
	10	267.83	322.61						
	11	251.75	306.13						
	12	239.26	293.25						
	13	233.12	277.55						
	14	230.09	259.27						
	15	221.10	244.52						
	16	215.21	233.03						
	17	209.40	235.88						
	18	203.67	241.62						
	19	200.83	241.62						
	20	195.22	244.52						
	21	186.95	233.03						
	22	184.23	219.05						
	23	176.20	205.51						
	24	195.22	194.99						
15日	1	165.77	185.48						
	2	158.15	179.68						
	3	153.18	173.97						
	4	148.28	168.35						
	5	143.46	164.66						
	6	138.72	164.66						
	7	131.77	164.66						
	8	129.99	159.19						
	9	122.77	153.82						
	10	118.39	148.54						
	11	114.09	145.07						
	12	107.79	136.58						
	13	105.73	133.26						
	14	103.68	128.35						
	15	99.66	125.12						
	16	97.68	120.21						
	17	95.72	117.25						
	18	93.78	114.17						
	19	91.86	111.13						
	20	89.96	108.13						
	21	88.08	105.18						
	22	86.21	102.26						
	23	84.37	100.82						
	24	82.55	97.96						

様式1-1-1 0

中部地方整備局 豊川水系 主要洪水時刻流量表

日	時	豊川		宇連川		宇連ダム 流入量	宇連ダム 放流量													
		布里地点	石田地点																	
25日	1	10.21	19.52																	
	2	10.21	18.90																	
	3	10.21	18.30																	
	4	10.21	18.30																	
	5	10.21	18.30																	
	6	10.21	17.10																	
	7	10.21	17.11																	
	8	10.80	17.11																	
	9	12.03	17.70																	
	10	14.70	18.90																	
	11	20.83	21.42																	
	12	19.20	24.10																	
	13	34.12	26.93																	
	14	36.30	31.48																	
	15	37.40	37.23																	
	16	37.40	45.34																	
	17	37.40	49.20																	
	18	36.30	50.19																	
	19	35.21	50.19																	
	20	33.07	50.19																	
	21	33.07	49.20																	
	22	32.03	48.22																	
	23	32.03	47.26																	
	24	33.07	47.26																	
26日	1	40.30	47.26																	
	2	50.70	51.19																	
	3	69.00	58.46																	
	4	99.00	76.89																	
	5	145.19	110.73																	
	6	177.62	164.17																	
	7	192.62	240.51																	
	8	197.62	287.17																	
	9	218.69	308.88																	
	10	235.18	331.39																	
	11	235.18	341.27																	
	12	229.62	341.27																	
	13	229.62	324.88																	
	14	229.62	312.05																	
	15	229.62	305.73																	
	16	200.20	290.36																	
	17	185.00	281.11																	
	18	165.66	254.65																	
	19	156.40	232.22																	
	20	147.40	216.08																	
	21	134.00	205.65																	
	22	140.82	192.96																	
	23	136.52	185.55																	
	24	134.40	178.28																	



様式1-1-1 0

中部地方整備局 豊川水系 主要洪水時刻流量表

日	時	豊川		宇連川		宇連ダム 流入量	宇連ダム 放流量											
		布里地点	石田地点															
27日	1	132.29	171.15															
	2	130.20	166.48															
	3	128.12	164.17															
	4	126.07	161.88															
	5	132.29	168.81															
	6	187.47	208.23															
	7	326.68	327.98															
	8	616.49	595.55															
	9	918.47	998.05															
	10	986.07	1367.76															
	11	1032.47	1567.28															
	12	1009.14	1727.70															
	13	1104.06	1911.62															
	14	1178.06	2196.50															
	15	1044.23	2255.85															
	16	1009.14	2080.17															
	17	885.58	1864.76															
	18	780.25	1646.51															
	19	790.48	1402.38															
	20	770.08	1407.92															
	21	739.97	1401.18															
	22	730.09	1407.92															
	23	811.15	1490.00															
	24	790.48	1560.17															
28日	1	885.58	1503.90															
	2	874.74	1476.15															
	3	770.08	1441.83															
	4	754.96	1295.62															
	5	653.29	1175.64															
	6	585.17	1067.34															
	7	739.98	998.05															
	8	832.08	1132.90															
	9	700.79	1517.87															
	10	598.50	1603.05															
	11	533.37	1394.46															
	12	479.97	1169.48															
	13	433.17	1015.16															
	14	396.01	887.74															
	15	360.51	793.98															
	16	336.65	734.38															
	17	310.39	667.78															
	18	300.81	613.22															
	19	313.61	571.13															
	20	367.48	595.55															
	21	381.61	700.63															
	22	381.61	814.36															
	23	378.05	893.10															
	24	374.51	898.48															

様式1-1-1 0

中部地方整備局 豊川水系 主要洪水時刻流量表

日	時	豊川		宇連川		宇連ダム 流入量	宇連ダム 放流量												
		布里地点	石田地点																
	1	374.51	882.39																
	2	388.78	866.45																
	3	405.98	850.66																
	4	375.01	861.17																
	5	370.98	866.45																
	6	353.61	829.82																
	7	353.61	773.85																
	8	343.01	734.38																
	9	357.05	700.63																
	10	367.48	705.45																
	11	378.05	734.38																
	12	385.15	753.98																
	13	378.05	763.89																
	14	346.78	753.98																
	15	336.65	715.03																
	16	320.11	672.43																
	17	307.18	626.64																
	18	300.81	591.17																
	19	297.06	860.98																
	20	360.51	535.73																
	21	483.98	519.22																
	22	433.17	686.48																
	23	374.51	788.92																
	24	336.65	702.6																
	1	313.61	622.15																
	2	294.51	565.24																
	3	276.02	527.45																
	4	261.06	479.08																
	5	249.39	444.34																
	6	235.18	414.55																
	7	240.82	389.33																
	8	229.62	368.35																
	9	218.69	347.94																
	10	208.02	334.67																
	11	200.02	318.43																
	12	192.52	299.48																
	13	180.06	284.13																
	14	172.79	272.14																
	15	168.02	257.52																
	16	158.69	245.12																
	17	154.12	234.97																
	18	149.62	224.00																
	19	145.19	216.08																
	20	140.82	208.23																
	21	136.52	200.52																
	22	132.29	192.96																
	23	130.2	188.00																
	24	124.02	180.68																

様式1-1-1 0

中部地方整備局 豊川水系 主要洪水時刻流量表

日	時	豊川		宇連川		宇連ダム 流入量	宇連ダム 放流量												
		布里地点	石田地点																
27日	1	9.83	0.62																
	2	9.83	0.62																
	3	9.83	0.62																
	4	9.83	0.62																
	5	9.83	0.62																
	6	9.83	0.62																
	7	9.83	0.62																
	8	9.83	0.62																
	9	9.83	0.62																
	10	9.83	0.62																
	11	9.40	0.62																
	12	9.40	0.62																
	13	8.97	0.62																
	14	8.97	0.62																
	15	8.97	0.76																
	16	8.97	0.76																
	17	9.40	0.92																
	18	9.83	1.29																
	19	10.72	1.71																
	20	12.13	2.46																
	21	14.68	3.04																
	22	21.14	9.85																
	23	41.08	22.17																
	24	82.50	43.92																
28日	1	219.37	122.64																
	2	559.26	398.76																
	3	783.19	969.12																
	4	1087.49	1766.59																
	5	1380.15	2531.59																
	6	1249.63	3332.41																
	7	992.51	3085.47																
	8	707.26	2531.59																
	9	528.72	1840.65																
	10	445.71	1405.98																
	11	392.14	1138.84																
	12	338.98	969.12																
	13	309.52	853.36																
	14	275.94	749.72																
	15	244.28	652.80																
	16	224.24	575.05																
	17	205.06	502.24																
	18	191.24	449.01																
	19	177.91	398.76																
	20	167.16	361.37																
	21	156.75	328.98																
	22	148.16	301.13																
	23	140.78	277.40																
	24	135.02	251.87																

様式1-1-1 0

洪水

S37.7.28

中部地方整備局 豊川水系 宇連川 主要洪水時刻流量表

日	時	豊川		宇連川		宇連ダム 流入量	宇連ダム 放流量								
		布里地点	石田地点												
29日	1	129.37	232.87												
	2	123.85	214.62												
	3	116.67	202.03												
	4	114.43	187.43												
	5	106.30	175.68												
	6	102.96	168.82												
	7	101.30	157.68												
	8	96.42	146.92												
	9	93.24	140.64												
	10	91.66	132.49												
	11	81.02	124.58												
	12	83.99	118.81												
	13	82.50	111.33												
	14	79.56	105.88												
	15	76.66	102.32												
	16	73.82	97.10												
	17	71.04	92.01												
	18	69.66	88.69												
	19	68.30	83.83												
	20	65.63	80.67												
	21	65.63	77.57												
	22	63.00	74.53												
	23	63.00	73.03												
	24	61.71	70.08												
	1														
	2														
	3														
	4														
	5														
	6														
	7														
	8														
	9														
	10														
	11														
	12														
	13														
	14														
	15														
	16														
	17														
	18														
	19														
	20														
	21														
	22														
	23														
	24														

中部地方整備局 豊川水系 主要洪水時刻流量表

様式1-1-0

日	時	豊川		宇連川		宇連ダム 流入量	宇連ダム 放流量											
		布里地点	石田地点															
16日	1	47.60	64.38															
	2	49.84	64.38															
	3	54.47	63.22															
	4	58.08	64.38															
	5	54.47	70.37															
	6	49.84	74.09															
	7	48.71	72.84															
	8	45.41	70.37															
	9	42.23	66.75															
	10	40.17	59.79															
	11	38.16	56.45															
	12	36.20	55.36															
	13	34.30	54.28															
	14	32.44	52.15															
	15	31.54	50.06															
	16	29.76	48.02															
	17	28.89	46.02															
	18	27.19	44.06															
	19	26.36	43.10															
	20	25.54	41.20															
	21	24.74	40.27															
	22	23.97	38.44															
	23	23.97	38.44															
	24	23.97	38.44															
17日	1	24.74	36.66															
	2	27.19	42.15					3.78	0.00									
	3	33.36	80.50					31.43	0.00									
	4	54.47	163.00					52.39	0.00									
	5	83.64	303.49					44.53	0.00									
	6	127.95	357.66					32.74	0.00									
	7	179.49	369.63					35.05	0.00									
	8	213.19	413.08					—	0.00									
	9	254.87	486.24					49.77	0.00									
	10	320.06	532.27					—	0.00									
	11	343.43	603.29					39.29	0.00									
	12	311.50	622.72					—	0.00									
	13	257.44	569.10					—	0.00									
	14	222.66	500.18					20.52	0.00									
	15	213.19	413.08					19.65	0.00									
	16	234.79	351.75					19.65	0.00									
	17	222.66	331.45					—	0.00									
	18	199.36	340.08					21.61	0.00									
	19	197.10	314.53					23.78	0.00									
	20	220.27	308.98					—	0.00									
	21	355.43	419.49					42.29	0.00									
	22	696.64	856.76					—	0.00									
	23	1320.72	2043.08					228.67	0.00									
	24	1415.67	3192.31					—	0.00									

中部地方整備局 豊川水系 主要洪水時刻流量表

様式1-1-1

日	時	豊川		宇連川		宇連ダム		宇連ダム	
		布里地点	石田地点	流入量	放出量	流入量	放出量		
18日	1	1119.15	3192.31						
	2	739.63	2382.43						
	3	548.76	1595.42						
	4	438.43	1091.45						
	5	361.50	824.90						
	6	317.19	654.45						
	7	283.83	535.90						
	8	260.02	448.92						
	9	237.26	384.88						
	10	222.66	342.98						
	11	208.53	300.76						
	12	194.86	274.16						
	13	183.82	238.99						
	14	173.10	219.97						
	15	162.71	208.48						
	16	154.62	190.75						
	17	148.70	155.68						
	18	140.97	144.15						
	19	133.46	134.88						
	20	127.95	131.26						
	21	122.57	124.17						
	22	117.30	125.92						
	23	113.85	127.69						
	24	108.77	125.92						
	1								
	2								
	3								
	4								
	5								
	6								
	7								
	8								
	9								
	10								
	11								
	12								
	13								
	14								
	15								
	16								
	17								
	18								
	19								
	20								
	21								
	22								
	23								
	24								

中部地方整備局 豊川水系 主要洪水時刻流量表

様式1-1-1 0

日	時	豊川		宇連川		宇連ダム 流入量	宇連ダム 放流量						
		布里地点	石田地点										
28日	1	56.30	197.60			28.06	0.00						
	2	57.60	247.90			28.33	0.00						
	3	61.60	300.90			46.94	0.00						
	4	68.40	297.90			37.50	0.00						
	5	77.20	332.60			53.33	0.00						
	6	78.70	369.20			34.44	0.00						
	7	81.70	376.10			43.89	0.00						
	8	84.80	349.00			34.44	0.00						
	9	88.00	326.10			39.17	0.00						
	10	88.00	313.40			39.17	0.00						
	11	89.60	300.90			31.39	0.00						
	12	101.30	279.70			28.06	0.00						
	13	122.90	267.90			25.00	0.00						
	14	146.70	276.70			37.78	0.00						
	15	148.70	319.70			31.11	0.00						
	16	140.50	335.80			30.00	0.00						
	17	132.60	332.60			23.33	0.00						
	18	128.70	313.40			25.00	0.00						
	19	122.90	304.00			25.28	0.00						
	20	119.20	307.10			29.44	0.00						
	21	111.80	310.30			33.89	0.00						
	22	106.50	279.70			22.50	0.00						
	23	101.30	256.40			37.50	0.00						
	24	97.90	236.90			22.50	0.00						
29日	1	94.50	223.40			30.00	0.00						
	2	91.20	215.50			22.50	0.00						
	3	88.00	202.60			30.00	0.00						
	4	84.80	195.10			26.11	0.00						
	5	81.70	187.70			30.00	0.00						
	6	80.20	180.40			33.89	0.00						
	7	74.20	175.70			29.72	0.00						
	8	72.70	180.40			26.39	0.00						
	9	72.70	185.30			22.50	0.00						
	10	75.70	180.40			35.56	0.00						
	11	81.70	173.30			28.06	0.00						
	12	81.70	168.70			22.22	0.00						
	13	83.30	171.00			18.89	0.00						
	14	88.00	182.80			24.17	0.00						
	15	94.50	178.10			31.94	0.00						
	16	106.50	190.10			31.94	0.00						
	17	138.50	220.70			58.06	0.00						
	18	195.60	310.30			75.00	0.00						
	19	429.50	560.80			187.50	0.00						
	20	1216.80	1182.10			202.50	0.00						
	21	1959.30	2586.60			220.83	0.00						
	22	1434.00	3429.50			132.50	0.00						
	23	896.20	3071.80			61.67	0.00						
	24	628.70	2243.30			57.50	0.00						

様式1-1-1 0

洪水

S43.8.29

中部地方整備局 豊川水系 主要洪水時刻流量表

日	時	豊川		宇連川		宇連ダム 流入量	宇連ダム 放流量									
		布里地点	石田地点													
30日	1	495.50	1500.20			39.72	0.00									
	2	412.00	1133.50			30.83	0.00									
	3	361.70	884.70			22.22	0.00									
	4	320.80	746.40			30.83	0.00									
	5	291.00	630.40			35.28	0.00									
	6	265.40	567.60			22.22	0.00									
	7	246.30	514.50			26.39	0.00									
	8	227.90	444.50			21.94	0.00									
	9	212.70	404.20			20.00	0.00									
	10	200.40	376.10			20.00	0.00									
	11	190.90	339.10			21.94	0.00									
	12	181.60	316.60			26.39	0.00									
	13	168.10	285.70			20.00	0.00									
	14	161.50	259.30			15.56	0.00									
	15	155.10	247.90			19.72	0.00									
	16	148.70	231.40			17.78	0.00									
	17	144.70	218.10			19.72	0.00									
	18	138.50	202.60			17.78	0.00									
	19	134.50	195.10			17.50	0.00									
	20	130.60	185.30			19.44	0.00									
	21	128.70	175.70			21.67	0.00									
	22	124.80	168.70			16.39	0.00									
	23	121.00	161.80			21.94	0.00									
	24	117.30	148.50			16.39	0.00									
	1															
	2															
	3															
	4															
	5															
	6															
	7															
	8															
	9															
	10															
	11															
	12															
	13															
	14															
	15															
	16															
	17															
	18															
	19															
	20															
	21															
	22															
	23															
	24															



中部地方整備局 豊川水系 主要洪水時刻流量表

様式1-1-0

洪水 S44.6.26

日	時	豊川		宇連川		宇連ダム 流入量	宇連ダム 放流量													
		布里地点	石田地点																	
25日	1		25.53																	
	2		24.71																	
	3		24.71																	
	4		23.91																	
	5		23.91																	
	6		23.91																	
	7		23.12																	
	8		23.12																	
	9		23.12																	
	10		22.34																	
	11		22.34																	
	12		22.34																	
	13		21.58																	
	14		21.58																	
	15		21.58																	
	16		22.34																	
	17		24.71																	
	18		31.62																	
	19		44.65																	
	20		66.41																	
	21		133.91																	
	22		293.65																	
	23		597.07																	
	24		996.09																	
26日	1		1320.25																	
	2		1474.51																	
	3		1529.75																	
	4		1637.07																	
	5		1721.59																	
	6		1611.49																	
	7		1474.41																	
	8		1420.08																	
	9		1257.60																	
	10		996.99																	
11		811.18																		
12		620.56																		
13		544.03																		
14		479.45																		
15		409.27																		
16		365.56																		
17		330.06																		
18		299.12																		
19		274.93																		
20		254.28																		
21		234.44																		
22		208.06																		
23		194.19																		
24		185.21																		

中部地方整備局 豊川水系 主要洪水時刻流量表

様式1-1-0

S44.6.26

日	時	豊川		宇連川		宇連ダム		宇連ダム		宇連ダム	
		布里地点	石田地点	流入量	放出量	流入量	放出量	流入量	放出量	流入量	放出量
27日	1		174.29								
	2		167.89								
	3		159.55								
	4		153.43								
	5		149.42								
	6		143.50								
	7		139.63								
	8		126.47								
	9		122.83								
	10		126.47								
	11		124.64								
	12		115.71								
	13		112.23								
	14		108.81								
	15		107.11								
	16		105.43								
	17		98.84								
	18		97.23								
	19		94.04								
	20		90.91								
	21		87.83								
	22		84.80								
	23		81.82								
	24		80.36								
	1										
	2										
	3										
	4										
	5										
	6										
	7										
	8										
	9										
	10										
	11										
	12										
	13										
	14										
	15										
	16										
	17										
	18										
	19										
	20										
	21										
	22										
	23										
	24										

様式1-1-1 0

中部地方整備局 豊川水系 主要洪水時刻流量表

日	時	豊川		宇連川		宇連ダム 流入量	宇連ダム 放流量						
		布里地点	石田地点										
4日	1	28.75	45.75	24.00	0.00								
	2	28.75	42.50	20.11	0.00								
	3	29.56	41.45	23.44	0.00								
	4	30.39	40.40	26.78	0.00								
	5	31.23	40.40	20.94	0.00								
	6	32.94	40.40	25.56	0.00								
	7	34.70	40.40	26.11	0.00								
	8	34.70	40.40	25.83	0.00								
	9	34.70	41.45	31.94	0.00								
	10	36.50	42.50	32.50	0.00								
	11	39.29	43.57	32.22	0.00								
	12	44.16	44.65	38.89	0.00								
	13	47.23	45.75	58.33	0.00								
	14	53.66	50.26	84.44	0.00								
	15	72.82	73.22	65.00	0.00								
	16	93.44	133.91	38.89	0.00								
	17	96.38	205.71	38.89	0.00								
	18	84.88	215.78	19.44	0.00								
	19	79.41	196.47	25.83	0.00								
	20	79.41	189.67	19.44	0.00								
	21	84.88	170.01	19.44	0.00								
	22	90.54	176.44	26.11	0.00								
	23	103.94	183.00	32.22	0.00								
	24	155.26	210.41	48.61	0.00								
5日	1	244.37	301.87	77.78	0.00								
	2	655.39	644.50	213.89	4.30								
	3	1632.34	2862.62	207.50	42.60								
	4	1872.46	3809.66	288.00	308.60								
	5	1270.54	4568.84	305.80	289.00								
	6	876.34	4252.76	116.80	97.30								
	7	714.68	3110.55	61.20	55.60								
	8	562.29	2139.26	44.44	47.20								
	9	453.52	1492.74	38.94	41.70								
	10	362.16	1094.46	30.59	36.14								
	11	304.32	852.36	24.79	30.36								
	12	266.08	706.34	20.36	30.36								
	13	239.67	608.76	12.08	22.08								
	14	214.64	525.68	15.97	20.50								
	15	201.57	482.93	7.44	20.50								
	16	184.78	432.04	18.90	18.90								
	17	170.68	399.69	13.65	13.65								
	18	157.15	368.56	9.60	9.60								
	19	147.83	335.85	6.80	6.80								
	20	142.37	318.63	6.80	6.80								
	21	135.25	296.38	6.80	6.80								
	22	130.03	284.00	6.80	6.80								
	23	123.24	263.47	6.80	6.80								
	24	118.26	240.50	10.13	6.80								

様式1-1-1 0

洪水 S44.8.5

中部地方整備局 豊川水系 主要洪水時刻流量表

日	時	豊川		宇連川		宇連ダム 流入量	宇連ダム 放流量								
		布里地点	石田地点												
6日	1	115.00	218.58			9.86	6.8								
	2	111.78	206.52			10.13	6.8								
	3	108.61	197.70			10.13	6.8								
	4	105.48	189.08			6.8	6.8								
	5	100.88	183.43			6.8	6.8								
	6	99.37	175.13			6.8	6.8								
	7	96.38	167.02			6.8	6.8								
	8	93.44	151.37			6.8	6.8								
	9	90.54	146.32			6.8	6.6								
	10	89.11	143.83			6.6	6.6								
	11	86.28	156.50			6.6	6.6								
	12	84.58	143.83			6.6	6.6								
	13	82.12	136.49			6.6	4.1								
	14	80.76	134.08			5.35	4.1								
	15	78.07	131.70			4.1	4.1								
	16	76.74	127.00			2.89	4.1								
	17	75.42	122.38			4.1	4.1								
	18	74.12	115.61			4.1	4.1								
	19	72.82	113.40			4.1	4.1								
	20	71.54	111.21			4.1	4.1								
	21	70.27	106.89			4.1	4.1								
	22	70.27	102.66			4.1	4.1								
	23	69.01	100.57			4.1	4.1								
	24	67.76	98.51			4.1	4.1								
	1														
	2														
	3														
	4														
	5														
	6														
	7														
	8														
	9														
	10														
	11														
	12														
	13														
	14														
	15														
	16														
	17														
	18														
	19														
	20														
	21														
	22														
	23														
	24														

中部地方整備局 豊川水系 主要洪水時刻流量表

様式1-1-0

日	時	豊川		宇連川		宇連ダム 流入量	宇連ダム 放流量								
		布里地点	石田地点												
30日	1	8.08	10.23	2.50	10.00										
	2	8.08	10.23	4.44	10.00										
	3	8.08	10.23	2.50	10.00										
	4	8.37	10.23	8.37	10.00										
	5	8.98	10.23	8.33	8.00										
	6	10.26	11.78	7.22	0.00										
	7	12.35	12.32	12.32	0.00										
	8	17.16	12.88	12.88	0.00										
	9	23.86	13.44	15.00	0.00										
	10	57.85	46.06	24.17	0.00										
	11	114.36	58.67	15.00	0.00										
	12	164.68	63.27	20.83	0.00										
	13	139.58	136.55	16.67	0.00										
	14	123.24	202.74	13.33	0.00										
	15	272.23	243.78	22.50	0.00										
	16	314.05	265.72	39.17	0.00										
	17	236.51	421.22	33.89	0.00										
	18	197.54	462.49	28.06	0.00										
	19	167.31	389.59	30.00	0.00										
	20	169.95	359.19	43.06	0.00										
	21	178.01	378.04	54.44	0.00										
	22	189.05	445.75	46.67	0.00										
	23	189.05	479.54	37.50	0.00										
	24	215.09	519.02	43.33	0.00										
31日	1	314.05	641.88	63.61	0.00										
	2	548.73	957.55	118.33	0.00										
	3	902.71	1480.55	121.39	0.00										
	4	1062.20	2184.68	143.61	0.00										
	5	1088.92	2662.66	125.83	0.00										
	6	914.99	2555.08	103.61	0.00										
	7	750.60	2087.34	105.83	0.00										
	8	706.62	1700.09	101.67	0.00										
	9	653.51	1468.11	81.67	0.00										
	10	553.51	1311.15	66.39	0.00										
	11	520.48	1185.26	70.56	0.00										
	12	479.49	1141.06	61.94	0.00										
	13	440.19	1113.86	63.89	0.00										
	14	394.43	1055.18	64.17	0.00										
	15	358.86	957.55	54.44	0.00										
	16	317.67	827.84	46.39	0.00										
	17	285.84	718.68	40.83	0.00										
	18	255.68	631.96	35.56	0.00										
	19	230.29	532.53	32.77	0.00										
	20	206.22	483.85	30.00	0.00										
	21	189.05	413.19	27.22	0.00										
	22	178.01	381.87	24.72	0.00										
	23	164.68	326.47	21.67	0.00										
	24	154.39	322.93	21.94	0.00										

中部地方整備局 豊川水系 主要洪水時刻流量表

様式1-1-0

日	時	豊川		宇連川		宇連ダム 流入量	宇連ダム 放流量	宇連ダム 放流量										
		布里地点	石田地点	布里地点	石田地点													
1日	1	144.43	288.60	24.44	0.00													
	2	139.58	256.20	24.72	0.00													
	3	130.12	243.78	24.44	0.00													
	4	120.99	228.69	21.94	0.00													
	5	116.55	216.97	21.94	0.00													
	6	110.05	205.55	24.44	0.00													
	7	105.81	197.19	21.94	0.00													
	8	99.62	180.99	21.67	0.00													
	9	95.60	173.15	21.67	0.00													
	10	91.66	168.02	21.67	0.00													
	11	89.72	160.47	19.17	0.00													
	12	85.90	148.27	19.17	0.00													
	13	82.16	141.18	21.67	0.00													
	14	78.51	138.86	19.17	0.00													
	15	74.94	132.00	19.17	0.00													
	16	71.46	125.32	16.39	0.00													
	17	69.75	123.13	16.39	0.00													
	18	68.06	116.68	16.39	0.00													
	19	64.74	112.48	16.39	0.00													
	20	63.11	108.35	13.61	0.00													
	21	61.50	104.30	19.17	0.00													
	22	59.91	106.31	19.17	0.00													
	23	58.80	112.48	21.94	0.00													
	24	57.85	112.48	16.11	0.00													
	1																	
	2																	
	3																	
	4																	
	5																	
	6																	
	7																	
	8																	
	9																	
	10																	
	11																	
	12																	
	13																	
	14																	
	15																	
	16																	
	17																	
	18																	
	19																	
	20																	
	21																	
	22																	
	23																	
	24																	

中部地方整備局 豊川水系 主要洪水時刻流量表

様式1-1-0

日	時	豊川		宇連川		宇連ダム 流入量	宇連ダム 放流量											
		布里地点	石田地点															
7日	1	30.88	53.42	3.36	0.00													
	2	30.01	52.09	3.12	0.00													
	3	30.01	52.09	0.00	0.00													
	4	29.16	52.09	3.12	0.00													
	5	29.16	50.78	0.00	0.00													
	6	28.32	50.78	3.36	0.00													
	7	27.50	50.78	0.00	0.00													
	8	27.50	49.49	3.12	0.00													
	9	27.50	50.78	0.00	0.00													
	10	29.16	52.09	0.00	0.00													
	11	35.38	53.42	6.48	0.00													
	12	45.30	54.76	3.12	0.00													
	13	74.41	69.12	26.82	8.10													
	14	116.76	106.58	64.40	64.40													
	15	187.99	185.31	64.40	64.40													
	16	279.14	426.33	81.20	81.20													
	17	432.38	673.24	117.60	117.60													
	18	628.07	1081.58	179.20	179.20													
	19	849.57	1637.89	232.40	232.40													
	20	742.05	2498.89	249.20	249.20													
	21	742.05	3252.50	187.60	187.60													
	22	1159.45	3422.36	358.40	358.40													
	23	1312.61	3680.56	277.20	277.20													
	24	947.52	3784.56	176.40	176.40													
8日	1	669.70	3061.22	81.76	81.76													
	2	511.20	2084.42	48.15	48.15													
	3	432.38	1563.59	49.08	49.08													
	4	370.56	1223.37	52.13	52.13													
	5	329.80	1022.51	20.00	29.60													
	6	291.41	898.00	28.56	28.56													
	7	267.14	715.58	20.16	20.16													
	8	246.76	635.84	17.36	17.36													
	9	224.47	555.61	17.36	17.36													
	10	211.07	501.03	17.36	17.36													
	11	200.65	445.40	14.24	17.36													
	12	185.51	403.99	14.56	14.56													
	13	175.75	375.15	8.22	11.34													
	14	166.25	354.21	7.98	11.34													
	15	157.02	317.39	8.64	8.64													
	16	152.50	295.02	5.52	8.64													
	17	145.84	282.60	8.64	8.64													
	18	137.20	267.45	6.75	6.75													
	19	130.90	255.63	6.75	6.75													
	20	124.74	241.23	6.75	6.75													
	21	120.72	224.50	6.75	6.75													
	22	116.76	216.36	6.75	6.75													
	23	112.86	211.02	6.75	6.75													
	24	110.94	197.96	3.63	6.75													

様式1-1-0

洪水

S49.7.7

中部地方整備局 豊川水系 主要洪水時刻流量表

日	時	豊川		宇連川		宇連ダム 流入量	宇連ダム 放流量											
		布里地点	石田地点															
9日	1	107.15	195.39	5.40	5.40	5.40	5.40											
	2	105.28	190.32	5.40	5.40	5.40	5.40											
	3	101.59	185.31	4.05	4.05	4.05	4.05											
	4	99.76	177.92	4.05	4.05	4.05	4.05											
	5	97.96	173.08	4.05	4.05	4.05	4.05											
	6	94.40	168.31	4.05	4.05	4.05	4.05											
	7	92.64	158.96	4.05	4.05	4.05	4.05											
	8	90.90	154.39	4.05	4.05	4.05	4.05											
	9	87.47	152.12	4.05	4.05	4.05	4.05											
	10	85.78	152.12	4.05	4.05	4.05	4.05											
	11	84.11	145.44	4.05	4.05	4.05	4.05											
	12	82.45	138.90	4.05	4.05	4.05	4.05											
	13	80.81	134.63	4.05	4.05	4.05	4.05											
	14	77.58	132.52	4.05	4.05	4.05	4.05											
	15	75.98	130.42	4.05	4.05	4.05	4.05											
	16	74.41	124.24	4.05	4.05	4.05	4.05											
	17	72.85	122.21	4.05	4.05	4.05	4.05											
	18	71.31	116.22	4.05	4.05	4.05	4.05											
	19	71.31	118.20	4.05	4.05	4.05	4.05											
	20	69.78	114.26	4.05	4.05	4.05	4.05											
	21	68.28	110.39	4.05	4.05	4.05	4.05											
	22	66.78	108.48	4.05	4.05	4.05	4.05											
	23	66.78	106.58	4.05	4.05	4.05	4.05											
	24	65.31	106.58	4.05	4.05	4.05	4.05											
	1																	
	2																	
	3																	
	4																	
	5																	
	6																	
	7																	
	8																	
	9																	
	10																	
	11																	
	12																	
	13																	
	14																	
	15																	
	16																	
	17																	
	18																	
	19																	
	20																	
	21																	
	22																	
	23																	
	24																	



中部地方整備局 豊川水系 主要洪水時刻流量表

様式1-1-0

日	時	豊川		宇連川		宇連ダム 流入量	宇連ダム 放流量																
		布里地点	石田地点																				
24日	1	13.81	23.45																				
	2	13.81	23.45																				
	3	13.81	23.45																				
	4	13.81	23.45																				
	5	13.81	22.57																				
	6	13.81	22.57																				
	7	13.45	22.57																				
	8	13.45	22.57																				
	9	13.45	22.57																				
	10	13.45	22.57																				
	11	13.45	21.71																				
	12	13.45	21.71																				
	13	13.09	21.71																				
	14	13.09	21.71																				
	15	13.09	20.87																				
	16	12.74	20.87																				
	17	12.74	20.87																				
	18	12.74	20.87																				
	19	12.74	20.87																				
	20	12.39	20.87																				
	21	12.39	20.87																				
	22	12.39	20.87																				
	23	12.39	20.87																				
	24	12.39	20.87																				
25日	1	12.39	20.87																				
	2	12.39	20.87																				
	3	12.39	20.87																				
	4	12.39	20.87																				
	5	12.39	20.87																				
	6	12.39	20.87																				
	7	12.39	20.87																				
	8	12.74	20.87																				
	9	12.74	20.87																				
	10	13.09	21.71																				
	11	14.92	22.57																				
	12	17.68	26.18																				
	13	23.54	30.05																				
	14	36.32	37.47																				
	15	60.98	57.50																				
	16	105.28	158.96																				
	17	173.35	232.79																				
	18	224.47	357.66																				
	19	246.76	484.80																				
	20	297.64	604.00																				
	21	447.61	716.58																				
	22	737.11	914.50																				
	23	707.82	1159.28																				
	24	628.07	1196.46																				

中部地方整備局 豊川水系 主要洪水時刻流量表

様式1-1-0

洪水 S49.8.26

日	時	豊川		宇連川		宇連ダム 流入量	宇連ダム 放流量											
		布里地点	石田地点															
26日	1	579.00	1102.04			76.80	0.00											
	2	553.08	1022.51			74.88	0.00											
	3	570.30	1005.05			78.72	0.00											
	4	561.66	993.50			75.12	0.00											
	5	478.88	931.16			72.96	0.00											
	6	406.35	828.23			63.84	0.00											
	7	377.59	726.40			59.76	0.00											
	8	360.15	692.33			50.64	0.00											
	9	360.15	706.83			50.88	0.00											
	10	428.61	828.23			84.00	0.00											
	11	737.11	1091.79			105.84	0.00											
	12	712.66	1334.03			128.16	0.00											
	13	727.28	1420.17			94.80	0.00											
	14	574.64	1351.04			64.08	0.00											
	15	463.11	1117.50			53.04	0.00											
	16	381.12	892.54			42.00	0.00											
	17	329.80	716.58			37.44	0.00											
	18	291.41	586.17			30.96	0.00											
	19	261.23	525.87			26.40	0.00											
	20	235.48	441.56			26.64	0.00											
	21	216.38	396.68			27.12	0.00											
	22	198.09	357.66			27.36	0.00											
	23	183.05	323.94			27.36	0.00											
	24	170.97	291.89			27.36	0.00											
27日	1	159.30	267.45			-												
	2	152.50	252.71			-												
	3	145.84	232.79			-												
	4	137.20	216.36			-												
	5	128.83	205.74			-												
	6	124.74	182.83			24.72	0.00											
	7	120.72	177.92			21.84	0.00											
	8	116.76	177.92			18.96	0.00											
	9	116.76	175.50			27.36	0.00											
	10	120.72	187.81			27.36	0.00											
	11	203.23	238.40			32.64	0.00											
	12	252.50	285.68			111.84	0.00											
	13	349.88	513.37			98.40	0.00											
	14	363.60	741.25			87.36	0.00											
	15	374.07	892.54			92.88	0.00											
	16	384.68	870.83			79.20	0.00											
	17	395.44	807.33			57.12	0.00											
	18	356.71	736.28			51.84	0.00											
	19	310.31	682.75			41.04	0.00											
	20	285.24	568.60			32.52	0.00											
	21	264.18	496.95			16.32	0.00											
	22	238.28	441.56															
	23	221.76	403.99															
	24	208.44	368.10															

中部地方整備局 豊川水系 主要洪水時刻流量表

様式1-1-0

日	時	豊川		宇連川		宇連ダム		宇連ダム	
		布里地点	石田地点	流入量	放出量	流入量	放出量		
28日	1	203.23	340.59						
	2	198.09	317.39						
	3	195.54	304.51						
	4	187.99	288.77						
	5	175.75	273.46						
	6	166.25	252.71						
	7	157.02	241.23						
	8	150.26	230.01						
	9	145.84	216.36						
	10	139.34	197.96						
	11	132.98	192.85						
	12	128.83	185.31						
	13	124.74	180.37						
	14	120.72	173.08						
	15	116.76	165.95						
	16	112.86	156.66						
	17	110.94	152.12						
	18	107.15	141.06						
	19	105.28	136.76						
	20	101.59	132.52						
	21	99.76	128.34						
	22	97.96	126.28						
	23	94.40	120.20						
	24	92.64	114.26						
29日	1	90.90	110.39						
	2	89.18	108.48						
	3	87.47	108.48						
	4	85.78	106.58						
	5	84.11	106.58						
	6	82.45	101.00						
	7	79.18	99.17						
	8	79.18	95.56						
	9	77.58	92.02						
	10	74.41	88.55						
	11	72.85	86.84						
	12	71.31	85.15						
	13	69.78	83.47						
	14	68.28	80.16						
	15	66.78	76.92						
	16	65.31	75.33						
	17	63.85	73.75						
	18	63.85	72.19						
	19	62.41	70.65						
	20	60.98	69.12						
	21	60.98	69.12						
	22	59.57	67.61						
	23	58.18	66.12						
	24	58.18	66.12						

中部地方整備局 豊川水系 主要洪水時刻流量表

様式1-1-0

日	時	豊川		宇連川		宇連ダム 流入量	宇連ダム 放流量												
		布里地点	石田地点																
21日	1	19.42	34.82	4.66	2.50														
	2	18.95	34.82	4.66	2.50														
	3	18.95	34.82	4.66	2.50														
	4	19.42	34.82	4.40	2.00														
	5	19.90	34.82	5.82	1.50														
	6	20.38	34.82	4.56	0.00														
	7	20.38	34.82	4.32	0.00														
	8	19.90	34.82	4.32	0.00														
	9	19.90	34.82	4.56	0.00														
	10	19.42	34.82	4.32	0.00														
	11	19.42	34.82	6.72	0.00														
	12	19.42	34.82	6.48	0.00														
	13	20.38	36.08	6.72	0.00														
	14	21.87	38.66	11.04	0.00														
	15	25.11	41.32	13.20	0.00														
	16	28.57	50.76	13.20	0.00														
	17	40.29	69.83	17.76	0.00														
	18	62.96	85.30	17.52	0.00														
	19	79.87	97.05	17.76	0.00														
	20	81.37	111.41	30.96	0.00														
	21	79.87	145.22	28.56	0.00														
	22	75.45	164.92	28.80	0.00														
	23	71.16	158.21	28.80	0.00														
	24	68.37	158.21	28.56	0.00														
22日	1	67.00	149.49	24.24	0.00														
	2	67.00	147.37	24.48	0.00														
	3	64.29	141.01	24.24	0.00														
	4	65.64	138.92	24.24	0.00														
	5	69.76	143.10	24.24	0.00														
	6	75.45	143.10	24.24	0.00														
	7	84.41	158.21	26.64	0.00														
	8	97.13	178.76	30.96	0.00														
	9	148.70	200.55	44.16	0.00														
	10	174.15	263.94	48.48	0.00														
	11	216.09	312.58	48.48	0.00														
	12	218.55	362.10	44.16	0.00														
	13	211.20	398.19	42.00	0.00														
	14	211.20	398.19	37.68	0.00														
	15	216.09	385.97	39.60	0.00														
	16	221.03	377.93	46.32	0.00														
	17	238.75	402.30	59.52	0.00														
	18	259.85	444.62	62.88	0.00														
	19	243.94	493.62	51.84	0.00														
	20	226.02	489.06	62.64	0.00														
	21	262.55	462.14	57.36	0.00														
	22	262.55	475.51	79.20	0.00														
	23	281.84	545.18	101.04	0.00														
	24	301.81	614.50	70.80	0.00														

中部地方整備局 豊川水系 主要洪水時刻流量表

様式 1-1-0  
洪水

日	時	豊川		宇連川		宇連ダム 流入量	宇連ダム 放流量								
		布里地点	石田地点	布里地点	石田地点										
23日	1	316.49	682.58	128.40	0.00										
	2	422.16	800.11	131.04	0.00										
	3	436.00	971.34	81.84	0.00										
	4	504.79	1052.58	92.64	0.00										
	5	590.73	1118.86	95.76	0.00										
	6	718.81	1269.43	128.16	0.00										
	7	854.56	1539.30	152.88	0.00										
	8	1017.96	1878.51	149.76	0.00										
	9	1344.42	2026.66	168.96	0.00										
	10	1265.98	2275.39	143.28	0.00										
	11	1028.65	2380.55	108.48	0.00										
	12	909.12	2011.59	137.04	0.00										
	13	787.56	1757.00	102.00	0.00										
	14	683.43	1493.60	70.08	0.00										
	15	562.66	1245.65	48.00	0.00										
	16	475.21	1030.93	38.16	0.00										
	17	408.54	853.34	28.80	0.00										
	18	359.47	709.72	22.08	0.00										
	19	322.46	609.41	22.32	0.00										
	20	298.91	526.13	22.32	0.00										
	21	270.73	462.14	25.68	0.00										
	22	257.16	410.60	18.96	0.00										
	23	238.75	381.94	19.20	0.00										
	24	218.55	351.02	15.84	0.00										
24日	1	206.88	331.52	16.08	0.00										
	2	196.89	303.32	15.84	0.00										
	3	185.34	288.20	16.08	0.00										
	4	178.58	267.67	15.84	0.00										
	5	169.77	253.47	15.84	0.00										
	6	163.30	239.66	16.08	0.00										
	7	159.06	231.56	12.72	0.00										
	8	152.80	218.37	12.72	0.00										
	9	146.67	198.07	12.72	0.00										
	10	142.65	193.88	12.72	0.00										
	11	136.73	185.88	12.96	0.00										
	12	130.93	181.12	12.72	0.00										
	13	125.26	176.41	12.72	0.00										
	14	121.55	167.19	12.72	0.00										
	15	117.89	160.43	12.72	0.00										
	16	114.29	156.01	6.48	0.00										
	17	112.52	149.49	6.24	0.00										
	18	110.75	138.92	3.12	0.00										
	19	107.26	136.86	3.36	0.00										
	20	105.54	134.81	3.12	0.00										
	21	102.14	130.76	3.12	0.00										
	22	100.45	128.75	0.00	0.00										
	23	100.45	124.79	3.36	0.00										
	24	97.13	120.89	0.00	0.00										

中部地方整備局 豊川水系 主要洪水時刻流量表

様式1-1-0

洪水 S51.9.9

日	時	豊川		宇連川		宇連ダム 流入量	宇連ダム 放流量											
		布里地点	石田地点															
8日	1		15.54		2.28	9.00												
	2		15.54		0.12	9.00												
	3		15.54		2.28	9.00												
	4		15.54		0.36	9.00												
	5		15.54		2.28	9.00												
	6		15.54		0.12	9.00												
	7		15.54		0.36	9.00												
	8		15.54		2.28	9.00												
	9		15.54		0.12	9.00												
	10		15.54		2.52	9.00												
	11		15.54		0.12	9.00												
	12		15.54		2.28	9.00												
	13		15.54		0.12	9.00												
	14		15.54		1.28	8.00												
	15		17.06		2.68	7.00												
	16		21.16		19.44	6.00												
	17		26.66		44.16	0.00												
	18		197.86		43.92	0.00												
	19		263.43		37.68	0.00												
	20		259.93		42.00	0.00												
	21		229.48		44.16	0.00												
	22		226.21		46.32	0.00												
	23		239.42		53.04	0.00												
	24		259.93		77.28	0.00												
9日	1		346.37		68.40	0.00												
	2		448.14		66.24	0.00												
	3		524.67		68.40	0.00												
	4		579.05		68.40	0.00												
	5		559.32		55.20	0.00												
	6		551.52		70.80	0.00												
	7		648.68		88.36	0.00												
	8		926.03		153.60	0.00												
	9		1478.55		182.88	0.00												
	10		1709.50		136.32	0.00												
	11		1595.23		98.40	0.00												
	12		1378.55		81.84	0.00												
	13		1223.52		71.04	0.00												
	14		1160.71		57.12	0.00												
	15		1083.17		43.68	0.00												
	16		971.88		38.40	0.00												
	17		852.08		27.12	0.00												
	18		767.39		21.84	0.00												
	19		678.50		21.84	0.00												
	20		619.53		16.32	0.00												
	21		583.04		13.68	0.00												
	22		559.32		11.04	0.00												
	23		520.89		13.68	0.00												
	24		483.83		13.68	0.00												

中部地方整備局 豊川水系 主要洪水時刻流量表

様式1-1-0

日	時	豊川		宇連川		宇連ダム 流入量	宇連ダム 放流量												
		布里地点	石田地点																
10日	1		458.70		13.44	0.00													
	2		427.38		11.04	0.00													
	3		407.11		10.80	0.00													
	4		380.85		11.04	0.00													
	5		358.59		10.80	0.00													
	6		346.37		8.16	0.00													
	7		322.62		8.16	0.00													
	8		303.48		8.40	0.00													
	9		299.72		8.16	0.00													
	10		281.28		8.16	0.00													
	11		266.95		8.16	0.00													
	12		253.93		10.80	0.00													
	13		253.00		16.56	0.00													
	14		239.42		16.32	0.00													
	15		229.48		16.32	0.00													
	16		226.21		13.68	0.00													
	17		219.75		13.68	0.00													
	18		219.75		16.32	0.00													
	19		249.57		21.84	0.00													
	20		281.28		35.52	0.00													
	21		476.58		21.84	0.00													
	22		627.79		21.84	0.00													
	23		607.24		35.52	0.00													
	24		559.32		35.52	0.00													
11日	1		551.52		27.12	0.00													
	2		532.28		21.84	0.00													
	3		498.49		16.32	0.00													
	4		465.81		13.68	0.00													
	5		451.64		11.04	0.00													
	6		437.69		10.80	0.00													
	7		430.80		9.12	0.00													
	8		427.38		12.71	0.00													
	9		423.96		12.71	0.00													
	10		434.24		16.08	0.00													
	11		437.69		12.72	0.00													
	12		451.64		12.72	0.00													
	13		455.16		12.72	0.00													
	14		437.69		9.60	0.00													
	15		410.45		9.60	0.00													
	16		387.33		9.60	0.00													
	17		368.05		6.24	0.00													
	18		349.26		6.48	0.00													
	19		330.45		6.24	0.00													
	20		307.26		6.48	0.00													
	21		295.99		6.48	0.00													
	22		277.67		6.24	0.00													
	23		266.95		6.48	0.00													
	24		256.45		6.24	0.00													

中部地方整備局 豊川水系 主要洪水時刻流量表

様式1-1-1

洪水		豊川		宇連川		宇連ダム		宇連ダム	
日	時	布里地点	石田地点	宇連ダム 流入量	宇連ダム 放流量				
12日	1		253.00	6.48					
	2		246.16	3.12					
	3		232.77	3.12					
	4		222.97	3.36					
	5		213.38	3.12					
	6		197.86	3.12					
	7		188.84	3.36					
	8		185.88	3.12					
	9		180.02	3.12					
	10		177.13	3.12					
	11		174.26	3.36					
	12		168.60	0.00					
	13		165.80	3.12					
	14		160.27	3.12					
	15		146.86	0.00					
	16		141.67	3.36					
	17		136.56	3.12					
	18		134.04	3.12					
	19		131.55	0.00					
	20		126.63	3.12					
	21		124.21	3.36					
	22		121.81	0.00					
	23		119.43	3.12					
	24		114.75	0.00					
	1								
	2								
	3								
	4								
	5								
	6								
	7								
	8								
	9								
	10								
	11								
	12								
	13								
	14								
	15								
	16								
	17								
	18								
	19								
	20								
	21								
	22								
	23								
	24								



中部地方整備局 豊川水系 主要洪水時刻流量表

様式1-1-0

日	時	豊川		宇連川		宇連ダム 流入量	宇連ダム 放流量								
		布里地点	石田地点												
30日	1	78.13	121.96	9.45	9.45	9.45	9.45								
	2	71.00	127.61	9.45	9.45	9.45	9.45								
	3	64.21	141.00	9.45	9.45	9.45	9.45								
	4	59.02	131.45	3.24	3.24	3.24	3.24								
	5	56.51	121.96	5.55	2.43	5.55	2.43								
	6	54.05	120.11	3.24	3.24	3.24	3.24								
	7	54.05	125.72	16.20	16.20	16.20	16.20								
	8	59.02	125.72	13.50	13.50	13.50	13.50								
	9	72.40	133.39	18.90	18.90	18.90	18.90								
	10	104.92	177.38	22.02	22.02	22.02	22.02								
	11	216.78	234.83	35.10	35.10	35.10	35.10								
	12	324.61	355.48	62.10	62.10	62.10	62.10								
	13	335.17	565.28	37.80	37.80	37.80	37.80								
	14	331.63	696.88	40.50	40.50	40.50	40.50								
	15	297.29	661.61	32.40	32.40	32.40	32.40								
	16	287.35	631.49	37.80	37.80	37.80	37.80								
	17	293.96	593.80	37.80	37.80	37.80	37.80								
	18	293.96	589.68	35.10	35.10	35.10	35.10								
	19	284.08	581.49	35.10	35.10	35.10	35.10								
	20	280.82	565.28	29.70	29.70	29.70	29.70								
	21	290.65	561.26	56.70	56.70	56.70	56.70								
	22	345.89	593.80	54.00	54.00	54.00	54.00								
	23	425.70	783.35	78.30	78.30	78.30	78.30								
	24	634.29	1001.37	143.10	143.10	143.10	143.10								
1日	1	890.11	1482.09	113.40	113.40	113.40	113.40								
	2	954.82	2018.56	105.30	105.30	105.30	105.30								
	3	822.10	2118.60	105.30	105.30	105.30	105.30								
	4	624.57	1847.48	21.60	21.60	21.60	21.60								
	5	492.05	1424.04	12.96	12.96	12.96	12.96								
	6	421.71	1061.14	14.85	14.85	14.85	14.85								
	7	356.79	832.46	17.55	17.55	17.55	17.55								
	8	310.80	696.88	17.55	17.55	17.55	17.55								
	9	277.59	606.23	17.55	17.55	17.55	17.55								
	10	246.25	521.89	17.55	17.55	17.55	17.55								
	11	222.53	469.17	12.15	12.15	12.15	12.15								
	12	202.76	433.23	12.15	12.15	12.15	12.15								
	13	188.04	376.98	8.10	8.10	8.10	8.10								
	14	176.88	352.46	7.41	7.41	7.41	7.41								
	15	166.07	322.98	4.05	4.05	4.05	4.05								
	16	157.66	296.79	7.17	7.17	7.17	7.17								
	17	149.47	270.51	4.05	4.05	4.05	4.05								
	18	139.54	254.91	7.17	7.17	7.17	7.17								
	19	131.85	239.77	4.73	4.73	4.73	4.73								
	20	124.37	222.69	2.28	2.28	2.28	2.28								
	21	120.71	215.57	5.40	5.40	5.40	5.40								
	22	115.32	208.56	2.28	2.28	2.28	2.28								
	23	111.80	197.13	3.24	3.24	3.24	3.24								
	24	108.34	188.22	2.97	2.97	2.97	2.97								

中部地方整備局 豊川水系 主要洪水時刻流量表

様式1-1-1

洪水

S60.6.30

日	時	豊川		宇連川		宇連ダム 流入量	宇連ダム 放流量												
		布里地点	石田地点																
2日	1	104.92	181.68	2.97	2.97														
	2	101.57	173.13	2.43	2.43														
	3	98.26	164.79	2.43	2.43														
	4	95.02	158.66	2.43	2.43														
	5	91.82	154.65	2.16	2.16														
	6	88.68	148.72	2.16	2.16														
	7	87.16	142.91	2.16	2.16														
	8	84.08	141.00	2.16	2.16														
	9	82.57	137.21	2.16	2.16														
	10	81.08	131.45	2.16	2.16														
	11	79.60	127.61	5.28	2.16														
	12	78.13	127.61	2.16	2.16														
	13	76.76	123.83	2.16	2.16														
	14	76.76	120.11	2.16	2.16														
	15	75.23	118.27	2.16	2.16														
	16	73.81	116.44	2.16	2.16														
	17	72.40	114.63	2.16	2.16														
	18	71.00	112.83	2.16	2.16														
	19	71.00	109.28	2.16	2.16														
	20	69.61	107.52	2.16	2.16														
	21	68.24	105.78	2.16	2.16														
	22	66.88	105.78	2.16	2.16														
	23	65.54	102.34	2.16	2.16														
	24	64.21	100.64	2.16	2.16														
	1																		
	2																		
	3																		
	4																		
	5																		
	6																		
	7																		
	8																		
	9																		
	10																		
	11																		
	12																		
	13																		
	14																		
	15																		
	16																		
	17																		
	18																		
	19																		
	20																		
	21																		
	22																		
	23																		
	24																		

中部地方整備局 豊川水系 主要洪水時刻流量表

様式1-1-0

日	時	豊川		宇連川		宇連ダム 流入量	宇連ダム 放流量								
		布里地点	石田地点												
19日	1	19.64	25.07	3.00	3.00	3.00	3.00								
	2	22.40	25.07	3.00	3.00	3.00	3.00								
	3	24.23	25.07	3.00	3.00	3.00	3.00								
	4	23.31	25.97	3.00	3.00	3.00	3.00								
	5	22.40	28.77	3.00	3.00	3.00	3.00								
	6	21.65	31.72	3.00	3.00	3.00	3.00								
	7	20.97	30.72	3.00	3.00	3.00	3.00								
	8	20.97	29.74	3.00	3.00	3.00	3.00								
	9	20.30	28.77	3.00	3.00	3.00	3.00								
	10	20.30	27.82	2.50	2.50	2.50	2.50								
	11	20.30	27.82	5.86	5.86	5.86	2.50								
	12	20.97	30.72	2.50	2.50	2.50	2.50								
	13	22.40	35.88	5.40	5.40	5.40	5.40								
	14	27.11	52.44	13.50	13.50	13.50	13.50								
	15	42.66	76.76	32.40	32.40	32.40	32.40								
	16	77.50	93.23	43.20	43.20	43.20	43.20								
	17	114.42	184.67	48.60	48.60	48.60	48.60								
	18	230.08	326.15	48.60	48.60	48.60	48.60								
	19	906.17	463.95	78.30	78.30	78.30	78.30								
	20	822.70	934.95	45.90	45.90	45.90	45.90								
	21	499.09	1339.70	24.30	24.30	24.30	24.30								
	22	358.44	1024.50	24.30	24.30	24.30	24.30								
	23	300.09	751.52	48.60	48.60	48.60	48.60								
	24	277.58	606.50	24.30	24.30	24.30	24.30								
20日	1	344.24	592.42	40.50	40.50	40.50	40.50								
	2	601.11	726.95	170.10	170.10	170.10	170.10								
	3	861.15	1158.81	67.50	67.50	67.50	67.50								
	4	672.76	1469.51	67.50	67.50	67.50	67.50								
	5	490.67	1290.54	32.40	32.40	32.40	32.40								
	6	387.69	1010.09	20.94	20.94	20.94	20.94								
	7	320.10	772.30	22.26	22.26	22.26	18.90								
	8	274.43	636.54	18.90	18.90	18.90	18.90								
	9	243.96	534.58	18.90	18.90	18.90	18.90								
	10	215.29	477.02	15.54	15.54	15.54	15.54								
	11	196.28	422.83	13.08	13.08	13.08	16.20								
	12	183.24	376.38	10.38	10.38	10.38	13.50								
	13	170.65	335.90	4.74	4.74	4.74	8.10								
	14	158.51	300.82	5.40	5.40	5.40	5.40								
	15	146.82	270.61	5.40	5.40	5.40	5.40								
	16	137.78	244.78	2.70	2.70	2.70	2.70								
	17	129.04	225.59	2.70	2.70	2.70	2.70								
	18	122.67	212.37	2.70	2.70	2.70	2.70								
	19	116.46	192.03	1.89	1.89	1.89	1.89								
	20	110.41	177.45	5.25	5.25	5.25	1.89								
	21	106.46	170.38	1.89	1.89	1.89	1.89								
	22	100.68	163.45	5.01	5.01	5.01	1.89								
	23	96.92	154.43	2.43	2.43	2.43	2.43								
	24	93.23	143.52	2.43	2.43	2.43	2.43								

様式1-1-1-0

洪水

日

時

HI. 9.19

中部地方整備局 豊川水系 主要洪水時刻流量表

		豊川		宇連川		宇連ダム		宇連ダム		宇連ダム		宇連ダム		宇連ダム		宇連ダム		宇連ダム	
		布里地点	石田地点			宇連ダム 流入量	宇連ダム 放流量												
21日	1	89.61	137.17			2.43	2.43												
	2	86.06	135.08			2.43	2.43												
	3	83.58	130.96			2.43	2.43												
	4	80.87	126.90			2.16	2.16												
	5	77.50	122.90			2.16	2.16												
	6	75.84	120.93			2.16	2.16												
	7	74.21	117.02			1.89	1.89												
	8	70.98	111.29			1.89	1.89												
	9	69.39	107.55			1.89	1.89												
	10	67.82	103.88			1.89	1.89												
	11	66.28	102.06			1.89	1.89												
	12	66.28	96.72			1.89	1.89												
	13	64.74	93.23			1.89	1.89												
	14	63.23	91.51			1.89	1.89												
	15	61.73	89.81			1.89	1.89												
	16	60.25	88.12			1.89	1.89												
	17	58.79	86.45			1.89	1.89												
	18	57.35	84.80			1.89	1.89												
	19	55.92	83.16			1.89	1.89												
	20	55.92	81.54			1.89	1.89												
	21	54.52	78.34			1.89	1.89												
	22	53.13	76.76			1.89	1.89												
	23	53.13	75.21			1.89	1.89												
	24	51.76	73.66			1.89	1.89												
	1																		
	2																		
	3																		
	4																		
	5																		
	6																		
	7																		
	8																		
	9																		
	10																		
	11																		
	12																		
	13																		
	14																		
	15																		
	16																		
	17																		
	18																		
	19																		
	20																		
	21																		
	22																		
	23																		
	24																		

中部地方整備局 豊川水系 主要洪水時刻流量表

様式1-1-0

日	時	豊川		宇連川		宇連ダム 流入量	宇連ダム 放流量											
		布里地点	石田地点															
19日	1	29.20	68.71			13.61	0.00											
	2	29.20	67.22			12.28	0.00											
	3	28.22	65.76			12.94	0.00											
	4	28.22	65.76			11.61	0.00											
	5	28.22	62.86			12.50	0.00											
	6	28.22	61.44			12.06	0.00											
	7	28.22	60.04			14.17	0.00											
	8	27.25	58.65			18.22	0.00											
	9	27.25	60.04			20.28	0.00											
	10	26.30	61.44			19.94	0.00											
	11	26.30	67.22			19.58	0.00											
	12	25.37	68.71			19.14	0.00											
	13	25.37	65.76			17.86	0.00											
	14	29.20	82.81			19.39	0.00											
	15	62.04	135.09			90.67	0.00											
	16	198.93	210.43			136.08	0.00											
	17	345.66	453.99			79.72	0.00											
	18	256.88	587.47			56.44	0.00											
	19	198.93	564.66			45.25	0.00											
	20	155.14	460.77			37.75	0.00											
	21	135.29	388.99			34.50	0.00											
	22	157.43	404.77			41.00	0.00											
	23	487.18	614.66			122.00	0.00											
	24	1211.23	1220.17			204.19	0.00											
20日	1	1282.36	2132.46			175.50	0.00											
	2	1423.81	2450.78			139.00	0.00											
	3	1160.76	2236.11			111.53	0.00											
	4	816.52	1946.50			83.83	0.00											
	5	629.74	1457.60			64.44	0.00											
	6	524.25	1143.93			50.28	0.00											
	7	436.04	915.53			43.33	0.00											
	8	373.44	746.76			35.28	0.00											
	9	328.84	626.50			32.50	0.00											
	10	290.19	534.95			30.56	0.00											
	11	259.83	474.47			26.94	0.00											
	12	236.74	417.62			25.83	0.00											
	13	217.42	373.53			25.47	0.00											
	14	201.52	346.48			23.97	0.00											
	15	173.93	314.80			22.78	0.00											
	16	162.06	284.18			21.11	0.00											
	17	152.87	263.62			21.44	0.00											
	18	143.95	246.62			20.50	0.00											
	19	135.29	230.18			20.28	0.00											
	20	128.97	206.59			19.72	0.00											
	21	122.81	199.01			19.39	0.00											
	22	116.79	189.12			19.06	0.00											
	23	110.93	184.28			19.33	0.00											
	24	107.11	170.11			18.47	0.00											

中部地方整備局 豊川水系 主要洪水時刻流量表

様式1-1-1

日	時	豊川		宇連川		宇連ダム 流入量	宇連ダム 放流量												
		布里地点	石田地点																
21日	1	103.35	156.50	18.47	0.00														
	2	99.66	149.91	18.69	0.00														
	3	96.03	145.60	18.53	0.00														
	4	92.48	137.16	18.22	0.00														
	5	88.99	131.00	18.08	0.00														
	6	87.27	126.97	17.47	0.00														
	7	83.88	123.00	16.50	0.00														
	8	80.56	119.10	16.89	0.00														
	9	78.92	115.25	16.44	0.00														
	10	77.30	109.61	16.03	0.00														
	11	74.12	107.76	15.64	0.00														
	12	72.55	102.30	15.00	0.00														
	13	71.00	100.52	14.72	0.00														
	14	69.46	96.99	15.00	0.00														
	15	66.44	95.25	13.47	0.00														
	16	64.96	93.53	12.92	0.00														
	17	63.49	90.13	12.22	0.00														
	18	62.04	88.45	12.56	0.00														
	19	60.60	83.51	12.25	0.00														
	20	59.18	81.90	12.69	0.00														
	21	59.18	78.72	11.39	0.00														
	22	57.78	77.15	10.83	0.00														
	23	56.40	75.60	11.61	0.00														
	24	55.03	74.07	11.03	0.00														
	1																		
	2																		
	3																		
	4																		
	5																		
	6																		
	7																		
	8																		
	9																		
	10																		
	11																		
	12																		
	13																		
	14																		
	15																		
	16																		
	17																		
	18																		
	19																		
	20																		
	21																		
	22																		
	23																		
	24																		

様式1-1-1 0

中部地方整備局 豊川水系 宇連川 主要洪水時刻流量表

日	時	豊川		宇連川		宇連ダム 流入量	宇連ダム 放流量								
		布里地点	石田地点												
29日	1	11.28	16.98	0.00	0.00	0.00	0.00								
	2	11.28	16.98	1.92	0.00	1.92	0.00								
	3	11.28	16.98	0.00	0.00	0.00	0.00								
	4	11.28	16.98	0.00	0.00	2.16	0.00								
	5	11.28	16.98	0.00	0.00	0.00	0.00								
	6	11.28	16.98	0.00	0.00	0.00	0.00								
	7	11.28	16.98	1.92	0.00	1.92	0.00								
	8	10.71	16.25	0.00	0.00	0.00	0.00								
	9	10.71	16.25	1.33	0.00	1.33	0.00								
	10	10.71	16.25	0.78	0.00	0.78	0.00								
	11	10.71	16.25	1.17	0.00	1.17	0.00								
	12	10.71	16.25	1.56	0.00	1.56	0.00								
	13	10.71	16.25	0.19	0.00	0.19	0.00								
	14	10.16	15.53	0.58	0.00	0.58	0.00								
	15	10.16	15.53	0.19	0.00	0.19	0.00								
	16	10.16	15.53	1.17	0.00	1.17	0.00								
	17	10.16	16.25	1.53	0.00	1.53	0.00								
	18	10.71	16.98	1.86	0.00	1.86	0.00								
	19	11.87	20.87	2.33	0.00	2.33	0.00								
	20	14.36	28.88	5.33	0.00	5.33	0.00								
	21	20.84	38.20	8.83	0.00	8.83	0.00								
	22	52.34	86.78	29.78	0.00	29.78	0.00								
	23	307.59	273.56	93.19	0.00	93.19	0.00								
	24	1006.56	936.26	176.33	0.00	176.33	0.00								
30日	1	1431.50	2160.06	232.92	0.00	232.92	0.00								
	2	1350.66	2997.15	171.86	0.00	171.86	0.00								
	3	1031.73	2705.79	122.78	0.00	122.78	0.00								
	4	734.17	2121.79	97.03	0.00	97.03	0.00								
	5	540.70	1510.74	58.61	0.00	58.61	0.00								
	6	420.01	1056.28	46.11	0.00	46.11	0.00								
	7	339.48	795.24	39.11	0.00	39.11	0.00								
	8	287.20	632.03	33.17	0.00	33.17	0.00								
	9	251.64	517.20	29.64	0.00	29.64	0.00								
	10	221.35	444.70	27.00	0.00	27.00	0.00								
	11	198.52	380.90	25.17	0.00	25.17	0.00								
	12	179.56	337.05	23.97	0.00	23.97	0.00								
	13	151.69	298.73	22.58	0.00	22.58	0.00								
	14	137.47	268.12	22.06	0.00	22.06	0.00								
	15	127.30	241.72	20.19	0.00	20.19	0.00								
	16	119.64	224.05	21.25	0.00	21.25	0.00								
	17	112.23	207.06	19.75	0.00	19.75	0.00								
	18	106.82	195.53	19.75	0.00	19.75	0.00								
	19	101.54	183.94	19.00	0.00	19.00	0.00								
	20	96.40	166.43	19.00	0.00	19.00	0.00								
	21	93.05	155.94	18.75	0.00	18.75	0.00								
	22	88.13	149.80	18.50	0.00	18.50	0.00								
	23	84.93	141.81	18.50	0.00	18.50	0.00								
	24	81.78	133.51	18.25	0.00	18.25	0.00								

様式1-1-1 0

中部地方整備局 豊川水系 宇連川 主要洪水時刻流量表

日	時	豊川		宇連川		宇連ダム 流入量	宇連ダム 放流量								
		布里地点	石田地点												
	1	78.70	127.37			18.25	0.00								
	2	77.18	123.36			17.50	0.00								
	3	74.18	117.46			17.75	0.00								
	4	71.24	111.71			17.50	0.00								
	5	69.80	106.27			17.03	0.00								
	6	66.95	104.27			17.56	0.00								
	7	65.54	98.85			17.31	0.00								
	8	64.16	95.32			17.06	0.00								
	9	61.43	90.15			16.81	0.00								
	10	60.08	86.78			16.53	0.00								
	11	58.76	83.47			16.11	0.00								
	12	57.44	81.84			16.00	0.00								
	13	56.15	80.23			15.56	0.00								
	14	54.86	77.05			15.05	0.00								
	15	53.60	75.49			14.78	0.00								
	16	51.10	73.94			14.31	0.00								
	17	51.10	72.21			14.31	0.00								
	18	49.88	69.39			12.28	0.00								
	19	48.67	66.44			12.72	0.00								
	20	47.48	64.99			12.11	0.00								
	21	46.30	63.55			11.78	0.00								
	22	45.13	59.34			12.81	0.00								
	23	43.98	57.97			12.08	0.00								
	24	42.85	56.61			11.81	0.00								
	1														
	2														
	3														
	4														
	5														
	6														
	7														
	8														
	9														
	10														
	11														
	12														
	13														
	14														
	15														
	16														
	17														
	18														
	19														
	20														
	21														
	22														
	23														
	24														