資料３

設楽ダム建設事業の検証における計画の前提となっているデータの点検結果について

平成 25 年 4 月

国土交通省　中部地方整備局

１．点検を行うデータ

豊川水系においては、平成 11 年度に豊川水系河川整備基本方針を策定し、平成 13 年度に豊川水系河川整備計画を策定してきている。これらの計画の策定以降、平成 21 年度までの間に、計画を変更するような大きな洪水、降雨は発生していない。

設楽ダム建設事業の検証においては、豊川水系河川整備基本方針、豊川水系河川整備計画等の前提となっている流域の代表的な洪水の雨量データ及び流量データを点検した。点検を行った雨量データを別添資料－１に、流量データを別添資料－２に、それぞれ示す。

２．点検の手法及び結果

２－１　雨量データ

＜点検手法＞

①別添資料－１のうち、「中部地方整備局　豊川水系　対象洪水観測所日雨量表」（既存資料）に記載されている日雨量データについて、欠測の有無を調べた。代表事例を別添資料－３に示す。

②「中部地方整備局　豊川水系　対象洪水観測所日雨量表」（既存資料）から、欠測が存在しなかった日雨量データについて、立体グラフを作成して近傍観測所の日雨量と比べて大きな差がないかを目視により調べ、日ズレ（日雨量が前日や翌日にずれて記載されていることをいう。以下同じ。）の可能性を調べた。代表事例を別添資料－４に示す。

③別添資料－１のうち、「中部地方整備局　豊川水系　対象洪水観測所時間雨量表」（既存資料）に記載されている時間雨量データについて、欠測の有無を調べた。代表事例を別添資料－５に示す。

④日雨量データと時間雨量データの両方が観測されている観測所について、「中部地方整備局　豊川水系　対象洪水観測所日雨量表」（既存資料）に記載されている日雨量データと「中部地方整備局　豊川水系　対象洪水観測所時間雨量表」（既存資料）に記載されている 24 時間分の時間雨量データの合計値について、洪水ごとに日雨量を縦軸、24 時間分の時間雨量データの合計値を横軸にプロットしたグラフを作成して、それらの間に大きな差がないかを調べた。代表事例を別添資料－６に示す。

＜点検結果＞

雨量データの点検を行い、転記ミス及び自記紙の読み取りミス（以下「転記ミス等」という。）についての修正を反映し、別添資料－１１に示す「対象洪水観測所雨量表」（点検後）を作成した。

①日雨量データで 22 個（1 個とは、1 観測所×1 洪水を示す。以下同じ。）の欠測があった。これらは別添資料－１１の作成に当たって用いないこととした。

②日雨量データで日ズレの可能性がある観測所は存在しなかった。そのため、別添資料－１１の作成に当たっては、全ての日雨量データを用いることとした。

③時間雨量データで 1 個の欠測があった。これらは別添資料－１１の作成に当たって用いないこととした。

④日雨量データと 24 時間分の時間雨量データの合計値の間に大きな差がある観測所はのべ 187 箇所あり、これらについて自記紙やテレメータの打ち出し（以下「自記紙等」という。）の原資料と照合し、転記ミス等の有無を調べた。代表事例を別添資料－７に示す。別添資料－１１の作成に当たっては、時間雨量データに転記ミス等があることが認められたのべ 147 箇所については、原資料から読み取った値により修正した時間雨量データを用いることとした。また、原資料の値が読み取れない 40 個のデータは別添資料－１１の作成に当たって用いないこととした。

２－２　流量データ

＜点検手法＞

①「水位流量曲線図」（既存資料）に記載されている観測所のＨ－Ｑ式について、同一観測所における 5 年分のＨ－Ｑ式を重ねてグラフを作成した。また、「横断面図」（既存資料）に記載されている観測所の横断面図について、同一観測所における 5 年分の横断図を重ねてグラフを作成した。これらのグラフから、断面の経年的な変化とＨ－Ｑ式の経年的な変化に不規則性が大きいと考えられる観測所の有無を調べた。代表事例を別添資料－８に示す。

②「水位月表」（既存資料）に記載されている時刻水位を用いて 1 時間前からの水位変化量のグラフを作成し、急激な水位上昇の有無を調べた。代表事例を別添資料－９に示す。

③「中部地方整備局　豊川水系　主要洪水時刻流量表」（既存資料）に記載されている実績流入量データと実績放流量データについて、「ダム操作記録」（既存資料）に記載されている実績流入量と実績放流量と照合し、数値が一致するかを調べた。

＜点検結果＞

流量データの点検を行い、転記ミス等についての修正を反映し、別添資料－１２に示す「主要洪水流量表」（点検後）を作成した。

①断面の経年的な変化とＨ－Ｑ式の経年的な変化に不規則性が大きいと考えられる観測所は、認められなかった。

②水位の急激な上昇が認められる観測所はのべ 3 箇所あり、これらについて、自記紙等の原資料と照合し、転記ミス等の有無を調べた。その結果、転記ミス等が無いことが認められた。（代表事例を別添資料－１０に示す。）

③「中部地方整備局　豊川水系　主要洪水時刻流量表」に記載されている実績流入量データと実績放流量データが、「ダム操作記録」に記載されている実績流入量と実績放流量と一致しなかったダムは、のべ 7 個あり、それらについて、別添資料－１２の作成に当たっては、「ダム操作記録」に記載されている実績流入量データと実績放流量データを用いた。

３．検証作業に用いるデータ

設楽ダムの検証に関する作業には、２．の点検により作成した別添資料－１１及び別添資料－１２に記載しているデータを用いることとした。

別添資料－１

中部地方整備局　豊川水系　対象洪水観測所日雨量表（点検前）
中部地方整備局　豊川水系　対象洪水観測所時間雨量表（点検前）

中部地方整備局　豊川水系　対象洪水観測所日雨量表（点検前）

様式1－8

中部地方整備局　豊川水系　対象洪水観測所日雨量表

洪水		S.32. 6.27																
月	日	前日	宇連	八橋	出来山A	出来山B	田口A	田口B	田峰	豊邦	下田	海老	布里	宇連ダム	川合	作手	高松	大野
6	2	-25																
	3	-24																
	4	-23																
	5	-22																
	6	-21																
	7	-20																
	8	-19																
	9	-18																
	10	-17																
	11	-16																
	12	-15																
	13	-14																
	14	-13																
	15	-12																
	16	-11																
	17	-10																
	18	-9																
	19	-8																
	20	-7																
	21	-6																
	22	-5																
	23	-4																
	24	-3																
	25	-2																
	26	-1			53.0			64.5		57.5	69.5	68.0	65.9		61.3	57.0		
ピーク生起	27	0			145.0			181.8		＊176.3	183.3	180.0	164.9		164.8	163.0		

欠測補填の状況：＊欠測補填　　日界：9時

様式1－8

中部地方整備局　豊川水系　対象洪水観測所日雨量表

洪水		S.32. 6.27													
月	日	前日	鎮玉	田沢	山吉田	新城B	新城C	富岡	嵩山	豊川A	豊川B	豊橋B	豊橋C	豊橋D	豊橋E
6	2	-25													
	3	-24													
	4	-23													
	5	-22													
	6	-21													
	7	-20													
	8	-19													
	9	-18													
	10	-17													
	11	-16													
	12	-15													
	13	-14													
	14	-13													
	15	-12													
	16	-11													
	17	-10													
	18	-9													
	19	-8													
	20	-7													
	21	-6													
	22	-5													
	23	-4													
	24	-3													
	25	-2													
	26	-1			77.8	63.8			82.0	128.1		83.4		64.0	
ピーク生起	27	0			138.9	86.3			64.5	0.0		55.6		49.5	

欠測補填の状況：*欠測補填

日界：9時

様式1－8

中部地方整備局　豊川水系　対象洪水観測所日雨量表

洪水		S.33. 8.26																
月	日	前日	宇連	八橋	出来山A	出来山B	田口A	田口B	田峰	豊邦	下田	海老	布里	宇連ダム	川合	作手	高松	大野
8	1	-25																
	2	-24																
	3	-23																
	4	-22																
	5	-21																
	6	-20																
	7	-19																
	8	-18																
	9	-17																
	10	-16																
	11	-15																
	12	-14																
	13	-13																
	14	-12																
	15	-11																
	16	-10																
	17	-9																
	18	-8																
	19	-7																
	20	-6																
	21	-5																
	22	-4																
	23	-3																
	24	-2			9.0			1.4		6.7	0.8	2.5	2.2		9.5	4.4		
	25	-1			351.0			287.5		309.5	227.1	235.7	240.5		253.5	330.0		
ピーク生起	26	0			0.0			0.0		0.0	0.1	0.0	0.0		0.0	0.0		

欠測補填の状況：*欠測補填

日界：9時

様式1－8

中部地方整備局　豊川水系　対象洪水観測所日雨量表

洪水		S.33. 8.26													
月	日	前日	鎮玉	田沢	山吉田	新城B	新城C	富岡	嵩山	豊川A	豊川B	豊橋B	豊橋C	豊橋D	豊橋E
8	1	-25													
	2	-24													
	3	-23													
	4	-22													
	5	-21													
	6	-20													
	7	-19													
	8	-18													
	9	-17													
	10	-16													
	11	-15													
	12	-14													
	13	-13													
	14	-12													
	15	-11													
	16	-10													
	17	-9													
	18	-8													
	19	-7													
	20	-6													
	21	-5													
	22	-4													
	23	-3													
	24	-2			7.0	3.3			0.0	0.0		0.1		0.0	
	25	-1			180.0	182.8			119.2	153.2		183.3		212.7	
ピーク生起	26	0			0.2	0.0			0.0	0.0		0.0		0.0	

欠測補填の状況：*欠測補填　　日界：9時

様式1－8

中部地方整備局　豊川水系　対象洪水観測所日雨量表

洪水		S.34. 8.14																
月	日	前日	宇連	八橋	出来山A	出来山B	田口A	田口B	田峰	豊邦	下田	海老	布里	宇連ダム	川合	作手	高松	大野
7	20	-25																
	21	-24																
	22	-23																
	23	-22																
	24	-21																
	25	-20																
	26	-19																
	27	-18																
	28	-17																
	29	-16																
	30	-15																
	31	-14																
8	1	-13																
	2	-12																
	3	-11																
	4	-10																
	5	-9																
	6	-8																
	7	-7																
	8	-6																
	9	-5																
	10	-4																
	11	-3																
	12	-2			290.0			205.4		207.5	132.7	153.2	171.5		131.3	160.0		
	13	-1			112.0			134.8		98.2	126.1	144.4	108.8		145.2	122.0		
ピーク生起	14	0			0.0			0.0		4.9	10.2	11.5	2.0		20.8	8.7		

欠測補填の状況：*欠測補填

日界：9時

様式1－8

中部地方整備局　豊川水系　対象洪水観測所日雨量表

洪水		S.34. 8.14													
月	日	前日	鎮玉	田沢	山吉田	新城B	新城C	富岡	嵩山	豊川A	豊川B	豊橋B	豊橋C	豊橋D	豊橋E
7	20	-25													
	21	-24													
	22	-23													
	23	-22													
	24	-21													
	25	-20													
	26	-19													
	27	-18													
	28	-17													
	29	-16													
	30	-15													
	31	-14													
8	1	-13													
	2	-12													
	3	-11													
	4	-10													
	5	-9													
	6	-8													
	7	-7													
	8	-6													
	9	-5													
	10	-4													
	11	-3													
	12	-2			100.6	90.4			113.4	57.2		75.7		69.2	
	13	-1			115.0	101.3			114.5	107.9		126.4		91.5	
ピーク生起	14	0			5.4	5.5			0.0	0.0		0.4		0.0	

欠測補填の状況：*欠測補填　　日界：9時

様式1－8

中部地方整備局　豊川水系　対象洪水観測所日雨量表

洪水		S.34. 9.26																
月	日	前日	宇連	八橋	出来山A	出来山B	田口A	田口B	田峰	豊邦	下田	海老	布里	宇連ダム	川合	作手	高松	大野
9	2	-25																
	3	-24																
	4	-23																
	5	-22																
	6	-21																
	7	-20																
	8	-19																
	9	-18																
	10	-17																
	11	-16			0.0			0.3		0.0	0.0	0.0	0.0		0.0	0.0		
	12	-15			4.0			13.6		9.2	9.2	13.0	15.4		0.0	12.2		
	13	-14			3.0			6.2		3.8	17.7	11.0	19.5		9.2	2.2		
	14	-13			5.0			11.3		3.0	18.5	3.0	6.1		13.0	10.1		
	15	-12			0.0			0.0		0.0	0.0	0.0	0.0		2.0	0.0		
	16	-11			6.0			5.0		10.1	2.5	0.0	14.3		2.1	8.1		
	17	-10			32.0			46.0		38.5	34.9	5.5	74.0		38.8	47.8		
	18	-9			0.0			0.0		0.0	0.0	0.0	0.0		0.0	0.0		
	19	-8			0.0			0.0		0.0	0.0	0.0	0.0		0.0	0.0		
	20	-7			0.0			0.0		0.0	0.0	0.0	0.0		0.0	0.0		
	21	-6			0.0			0.0		0.0	0.0	0.0	0.0		0.0	0.0		
	22	-5			0.0			0.0		0.0	0.0	0.5	0.4		0.0	1.5		
	23	-4			6.0			4.2		4.5	3.6	1.2	3.2		2.2	4.7		
	24	-3			12.0			7.2		14.2	3.1	7.5	9.3		3.2	12.8		
	25	-2			34.0			32.0		22.7	27.4	24.5	19.0		33.2	31.2		
	26	-1			294.0			233.0		172.9	204.5	226.9	205.0		172.4	189.0		
ピーク生起	27	0			0.0			0.0		0.0	0.0	0.0	0.0		0.0	0.0		

欠測補填の状況：*欠測補填

日界：9時

様式1－8

中部地方整備局　豊川水系　対象洪水観測所日雨量表

洪水		S.34. 9.26													
月	日	前日	鎮玉	田沢	山吉田	新城B	新城C	富岡	嵩山	豊川A	豊川B	豊橋B	豊橋C	豊橋D	豊橋E
9	2	-25													
	3	-24													
	4	-23													
	5	-22													
	6	-21													
	7	-20													
	8	-19													
	9	-18													
	10	-17													
	11	-16			0.0	0.0			0.0	0.0		0.0		0.0	
	12	-15			1.2	0.0			9.5	0.0		2.5		7.0	
	13	-14			14.0	7.7			6.6	0.0		12.2		6.5	
	14	-13			12.2	15.8			19.8	10.4		4.0		15.2	
	15	-12			0.0	3.7			0.0	29.7		0.0		0.0	
	16	-11			8.2	6.7			2.8	0.0		8.5		1.8	
	17	-10			41.7	20.4			37.7	7.2		22.2		20.2	
	18	-9			0.1	0.0			0.0	16.8		0.0		0.0	
	19	-8			0.3	0.0			0.0	0.0		0.0		0.0	
	20	-7			0.2	0.0			0.0	0.0		0.0		0.0	
	21	-6			0.0	0.0			0.0	0.0		0.0		0.0	
	22	-5			0.0	0.5			0.0	0.0		14.4		1.5	
	23	-4			1.4	1.1			2.5	0.7		4.5		4.0	
	24	-3			10.5	6.0			8.0	6.2		4.8		5.8	
	25	-2			20.2	27.8			28.7	20.0		20.1		16.2	
	26	-1			119.4	133.2			107.8	111.2		93.8		118.6	
ピーク生起	27	0			0.5	0.0			0.0	27.0		0.0		0.0	

欠測補填の状況：*欠測補填　　日界：9時

様式1－8

中部地方整備局　豊川水系　対象洪水観測所日雨量表

洪水		S.35. 8.13																
月	日	前日	宇連	八橋	出来山A	出来山B	田口A	田口B	田峰	豊邦	下田	海老	布里	宇連ダム	川合	作手	高松	大野
7	20	-25																
	21	-24																
	22	-23																
	23	-22																
	24	-21																
	25	-20																
	26	-19																
	27	-18																
	28	-17																
	29	-16																
	30	-15																
	31	-14																
8	1	-13																
	2	-12																
	3	-11																
	4	-10																
	5	-9																
	6	-8																
	7	-7																
	8	-6																
	9	-5																
	10	-4			＊ 96.1			106.0		120.0	178.1	83.9	125.2		138.2	87.7		
	11	-3			＊ 92.1			102.0		106.6	141.6	86.0	86.6		111.2	88.7		
	12	-2			＊182.3			191.5		203.0	95.1	159.2	169.0		93.2	149.2		
	13	-1			＊ 83.0			93.0		65.3	143.1	71.4	72.7		77.4	48.8		
ピーク生起	14	0			＊ 5.9			16.5		20.0	7.2	2.3	14.0		6.8	26.0		

欠測補填の状況：＊欠測補填　　日界：9時

様式1－8

中部地方整備局　豊川水系　対象洪水観測所日雨量表

洪水		S.35. 8.13													
月	日	前日	鎮玉	田沢	山吉田	新城B	新城C	富岡	嵩山	豊川A	豊川B	豊橋B	豊橋C	豊橋D	豊橋E
7	20	-25													
	21	-24													
	22	-23													
	23	-22													
	24	-21													
	25	-20													
	26	-19													
	27	-18													
	28	-17													
	29	-16													
	30	-15													
	31	-14													
8	1	-13													
	2	-12													
	3	-11													
	4	-10													
	5	-9													
	6	-8													
	7	-7													
	8	-6													
	9	-5													
	10	-4			121.0	114.8			79.3	31.0		60.5		65.3	
	11	-3			45.5	56.9			15.0	34.0		6.5		11.7	
	12	-2			59.0	85.0			68.0	52.6		24.7		34.4	
	13	-1			21.5	26.1			20.5	29.0		7.5		13.2	
ピーク生起	14	0			22.0	26.4			10.9	10.0		12.1		4.5	

欠測補填の状況：*欠測補填

日界：9時

様式1－8

中部地方整備局　豊川水系　対象洪水観測所日雨量表

洪水		S.36. 6.27																
月	日	前日	宇連	八橋	出来山A	出来山B	田口A	田口B	田峰	豊邦	下田	海老	布里	宇連ダム	川合	作手	高松	大野
6	5	-22																
	6	-21																
	7	-20																
	8	-19																
	9	-18																
	10	-17																
	11	-16																
	12	-15			0.0			0.0		0.0	0.0	0.0	0.0		0.0	0.0		
	13	-14			0.0			0.0		0.0	0.0	0.0	0.0		0.0	0.0		
	14	-13			2.0			13.2		14.0	19.0	18.0	16.0		22.8	20.0		
	15	-12			0.0			0.0		0.0	0.0	0.0	0.0		0.0	0.0		
	16	-11			* 42.7			53.2		50.5	46.0	48.0	38.1		49.0	55.0		
	17	-10			42.0			10.2		9.6	11.0	6.7	5.4		19.5	8.0		
	18	-9			1.0			0.0		0.0	0.0	0.0	0.0		0.0	0.0		
	19	-8			0.0			0.0		0.0	0.0	0.0	0.0		0.0	0.0		
	20	-7			0.0			0.0		0.0	0.0	0.0	0.0		0.0	0.0		
	21	-6			0.0			0.0		9.3	2.0	0.0	0.0		0.0	2.0		
	22	-5			0.0			0.0		0.0	0.0	0.0	0.0		0.0	0.0		
	23	-4			9.0			10.6		9.5	5.0	29.4	5.1		16.5	13.0		
	24	-3			21.0			18.7		43.5	14.0	16.0	32.4		10.5	29.0		
	25	-2			76.0			78.0		88.2	63.0	86.4	75.2		62.0	84.0		
	26	-1			118.0			107.5		183.8	67.0	89.3	104.7		86.8	166.0		
ピーク生起	27	0			195.0			250.0		230.3	261.0	230.0	243.7		251.6	259.0		
	28				* 83.0			89.5		71.0	126.0	85.1	92.7		105.0	91.0		
	29				86.0			67.3		51.0	96.0	71.5	57.0		53.5	64.0		
	30				0.0			3.0		1.2	2.0	1.1	1.0		6.0	1.0		

欠測補填の状況：*欠測補填

日界：9時

様式1－8

中部地方整備局　豊川水系　対象洪水観測所日雨量表

洪水		S.36. 6.27													
月	日	前日	鎮玉	田沢	山吉田	新城B	新城C	富岡	嵩山	豊川A	豊川B	豊橋B	豊橋C	豊橋D	豊橋E
6	5	-22													
	6	-21													
	7	-20													
	8	-19													
	9	-18													
	10	-17													
	11	-16													
	12	-15			0.0	0.0			0.0	0.0		0.0		0.0	
	13	-14			0.0	0.0			1.5	2.0		1.0		1.0	
	14	-13			15.6	16.2			14.5	19.1		16.0		18.8	
	15	-12			0.0	0.0			0.0	0.0		0.0		0.0	
	16	-11			40.0	51.6			36.5	49.5		35.0		41.7	
	17	-10			22.0	14.4			20.5	9.7		15.0		11.1	
	18	-9			0.0	0.0			0.0	0.1		0.0		0.0	
	19	-8			0.0	0.0			0.0	0.0		0.0		0.0	
	20	-7			0.0	0.0			0.0	0.0		0.0		0.0	
	21	-6			0.8	0.6			0.0	0.5		0.0		0.0	
	22	-5			0.0	0.0			0.0	0.0		1.0		0.0	
	23	-4			8.5	0.0			9.0	2.5		4.0		0.0	
	24	-3			20.0	10.0			25.8	20.3		17.0		19.4	
	25	-2			52.0	34.0			65.0	49.8		67.0		63.3	
	26	-1			126.0	59.0			134.5	62.0		63.0		65.4	
ピーク生起	27	0			182.7	168.4			127.0	86.0		76.0		74.3	
	28				75.0	109.0			56.5	48.9		33.0		50.4	
	29				22.0	35.0			13.0	3.8		6.0		12.3	
	30				4.3	1.0			1.0	0.0		0.0		0.0	

欠測補填の状況：*欠測補填

様式1－8

中部地方整備局　豊川水系　対象洪水観測所日雨量表

洪水		S.37. 7.28																
月	日	前日	宇連	八橋	出来山A	出来山B	田口A	田口B	田峰	豊邦	下田	海老	布里	宇連ダム	川合	作手	高松	大野
7	3	-25																
	4	-24																
	5	-23																
	6	-22																
	7	-21																
	8	-20																
	9	-19																
	10	-18																
	11	-17																
	12	-16																
	13	-15			6.0			4.7		6.5	11.0	2.1	2.4		0.0	5.0		
	14	-14			0.0			0.0		0.0	0.0	0.0	0.0		0.0	0.0		
	15	-13			2.0			4.8		0.0	0.0	0.0	0.0		0.0	6.0		
	16	-12			0.0			0.2		0.0	1.0	0.0	2.3		2.2	5.0		
	17	-11			13.0			14.0		25.6	15.0	＊ 14.2	18.0		14.0	20.0		
	18	-10			4.0			0.8		3.3	0.0	9.0	2.2		1.1	3.0		
	19	-9			15.0			12.0		11.0	3.0	4.0	0.0		3.0	5.0		
	20	-8			0.0			0.2		0.0	0.0	0.0	0.0		0.0	0.0		
	21	-7			0.0			0.0		0.0	0.0	0.0	0.0		0.0	0.0		
	22	-6			0.0			0.0		0.0	0.0	0.0	0.0		0.0	0.0		
	23	-5			0.0			0.0		0.0	0.0	0.0	0.0		0.0	0.0		
	24	-4			0.0			0.3		0.0	0.0	0.0	0.2		0.0	0.0		
	25	-3			0.0			0.0		0.0	0.0	0.0	0.0		0.0	0.0		
	26	-2	＊ 9.6	＊ 9.8	0.0			0.2	＊ 6.0	0.3	0.0	0.0	0.0		0.0	0.0	＊ 6.7	
	27	-1	＊268.9	＊278.8	313.0			258.5	＊239.6	266.0	183.0	180.0	298.0		239.8	292.0	＊271.7	
ピーク生起	28	0	＊ 6.9	＊ 10.6	8.0			10.0	＊ 15.0	9.0	13.0	9.6	9.0		13.0	6.0	＊ 25.8	

欠測補填の状況：*欠測補填　　日界：9時

様式1－8

中部地方整備局　豊川水系　対象洪水観測所日雨量表

洪水		S.37. 7.28													
月	日	前日	鎮玉	田沢	山吉田	新城B	新城C	富岡	嵩山	豊川A	豊川B	豊橋B	豊橋C	豊橋D	豊橋E
7	3	-25													
	4	-24													
	5	-23													
	6	-22													
	7	-21													
	8	-20													
	9	-19													
	10	-18													
	11	-17													
	12	-16													
	13	-15			2.8	0.0			3.5	4.0		4.0		4.0	
	14	-14			0.0	2.7			0.0	0.0		0.0		0.0	
	15	-13			0.0	3.1			0.0	0.0		0.0		0.0	
	16	-12			0.0	2.6			3.5	2.0		3.0		2.9	
	17	-11			10.8	16.9			22.5	8.0		12.0		12.6	
	18	-10			0.0	4.0			4.0	15.8		0.0		0.6	
	19	-9			9.4	3.6			1.0	1.6		1.0		1.0	
	20	-8			0.0	0.0			0.0	0.0		0.0		0.0	
	21	-7			0.0	0.0			0.0	0.0		0.0		0.0	
	22	-6			0.0	0.0			0.0	0.0		0.0		0.0	
	23	-5			0.0	0.0			0.0	0.0		0.0		0.0	
	24	-4			0.0	0.0			0.0	0.0		0.0		0.0	
	25	-3			0.0	0.0			0.0	0.0		0.0		0.0	
	26	-2			0.0	0.0			0.0	0.0		2.0		0.8	
	27	-1			268.4	277.5			340.5	132.8		218.0		191.0	
ピーク生起	28	0			0.0	11.9			12.5	6.5		3.0		0.0	

欠測補填の状況：*欠測補填　　日界：9時

様式1－8

中部地方整備局　豊川水系　対象洪水観測所日雨量表

洪水		S.40. 9.17															
月	日	前日	宇連	八橋	出来山A	出来山B	田口A	田口B	田峰	豊邦	下田	海老	布里	宇連ダム	川合	作手	高松	大野
8	24	-24																
	25	-23																
	26	-22																
	27	-21																
	28	-20																
	29	-19																
	30	-18																
	31	-17																
9	1	-16																
	2	-15	13.0	7.0				4.5	19.0	8.4	16.0	19.0	18.0	20.0	16.7	14.0		
	3	-14	0.0	0.0				0.0	0.0	0.0	0.0	0.0	0.0	0.0	0.0	0.0		
	4	-13	0.0	0.0				0.0	0.0	0.0	0.0	0.0	0.0	0.0	0.0	0.0		
	5	-12	＊ 0.0	＊ 1.0				1.1	0.0	0.8	1.0	1.1	0.7	0.0	0.0	1.0		
	6	-11	12.0	11.0				10.5	11.0	8.8	21.0	14.5	9.0	20.0	20.5	12.0		
	7	-10	0.0	0.0				0.0	0.0	0.0	0.0	0.0	0.0	0.0	0.0	0.0		
	8	-9	38.0	55.0				44.0	23.0	44.8	30.0	38.2	13.5	22.0	26.7	37.0		
	9	-8	87.0	72.0				82.0	73.7	57.0	70.0	61.7	70.0	57.0	61.3	80.0		
	10	-7	71.0	67.0				64.0	44.1	63.3	67.0	44.7	39.0	39.0	61.8	39.0		
	11	-6	0.0	0.0				0.0	0.0	0.0	0.0	0.0	0.0	0.0	0.0	0.0		
	12	-5	0.0	0.0				0.0	0.0	0.0	0.0	0.0	0.0	0.0	0.0	0.0		
	13	-4	13.0	16.0				11.0	12.5	16.1	13.0	10.7	9.5	11.0	11.8	14.0		
	14	-3	17.0	28.0				31.0	8.9	31.2	20.0	13.5	8.4	25.0	31.0	38.0		
	15	-2	30.0	60.0				18.5	26.7	41.8	49.0	27.3	19.7	26.0	27.9	27.0		
	16	-1	88.0	115.0	＊ 82.0			91.0	89.7	66.0	93.0	102.0	124.5	112.0	95.2	57.0	＊ 85.3	
ピーク生起	17	0	263.0	238.0	＊180.8			190.0	168.4	198.0	176.0	166.7	185.0	82.0	210.0	164.0	＊155.8	
	18		0.0	0.0	＊ 0.0			0.0	0.0	0.0	0.0	0.0	0.0	0.0	0.0	0.0	＊ 0.0	

欠測補填の状況：*欠測補填　　日界：9時

様式1－8

中部地方整備局　豊川水系　対象洪水観測所日雨量表

洪水		S.40. 9.17													
月	日	前日	鎮玉	田沢	山吉田	新城B	新城C	富岡	嵩山	豊川A	豊川B	豊橋B	豊橋C	豊橋D	豊橋E
8	24	-24													
	25	-23													
	26	-22													
	27	-21													
	28	-20													
	29	-19													
	30	-18													
	31	-17													
9	1	-16													
	2	-15			8.2	10.0			7.3	3.5		4.0		2.1	
	3	-14			0.0	0.0			0.0	0.0		0.0		0.0	
	4	-13			0.0	0.0			0.0	0.0		0.0		0.0	
	5	-12			0.5	0.8			0.5	0.7		1.0		0.4	
	6	-11			15.0	19.6			11.9	22.2		8.0		16.7	
	7	-10			0.0	0.0			0.0	0.0		0.0		0.0	
	8	-9			18.0	23.8			14.3	20.1		14.0		16.1	
	9	-8			54.4	54.9			63.5	62.4		74.0		64.0	
	10	-7			37.6	22.7			23.8	7.7		13.0		8.5	
	11	-6			0.0	0.0			1.5	0.0		0.0		0.0	
	12	-5			0.0	0.0			0.0	0.0		0.0		0.0	
	13	-4			13.3	11.3			12.7	12.1		13.0		11.4	
	14	-3			7.5	1.9			2.1	0.3		1.0		1.0	
	15	-2			8.9	19.1			23.0	23.9		18.0		11.4	
	16	-1			94.1	93.1			104.8	93.0		92.0		82.2	
ピーク生起	17	0			175.5	137.3			122.0	117.0		118.0		113.2	
	18				0.0	0.0			0.0	0.0		0.0		0.0	

欠測補填の状況：*欠測補填　　日界：9時

様式1－8

中部地方整備局　豊川水系　対象洪水観測所日雨量表

洪水		S.43. 8.29															
月	日	前日	宇連	八橋	出来山A	出来山B	田口A	田口B	田峰	豊邦	下田	海老	布里	宇連ダム	川合	作手	高松	大野
8	5	-24																
	6	-23																
	7	-22																
	8	-21																
	9	-20																
	10	-19																
	11	-18																
	12	-17																
	13	-16																
	14	-15																
	15	-14	0.0	5.0	0.0			0.0	0.0	0.0	0.0	0.0	0.0	0.0	0.0	0.0	0.0	
	16	-13	1.0	＊ 1.0	0.0			1.1	3.0	2.0	4.0	0.9	1.3	0.0	5.3	1.0	1.0	
	17	-12	10.0	19.0	5.0			14.5	17.8	12.0	30.0	22.1	8.8	2.0	5.4	15.0	5.0	
	18	-11	0.0	0.0	0.0			0.0	0.8	0.0	0.0	0.1	0.0	0.0	0.0	0.0	0.0	
	19	-10	0.0	0.0	0.0			0.0	0.0	0.0	0.0	0.0	0.0	0.0	0.0	0.0	0.0	
	20	-9	1.0	0.0	0.0			0.0	0.0	0.0	0.0	0.0	0.0	0.0	0.0	0.0	0.0	
	21	-8	欠測	＊ 1.0	2.0			1.2	0.8	20.0	0.0	0.4	0.5	0.0	0.0	8.0	2.0	
	22	-7	〃	0.0	0.0			0.0	0.0	0.0	0.0	0.0	0.0	0.0	0.0	0.0	0.0	
	23	-6	〃	0.0	0.0			0.0	0.0	0.0	0.0	0.0	0.0	0.0	0.0	0.0	0.0	
	24	-5	〃	0.0	0.0			0.0	0.0	0.0	0.0	0.0	0.0	0.0	0.0	0.0	0.0	
	25	-4	〃	64.0	71.0			57.5	42.4	68.0	60.0	42.8	30.0	45.0	44.5	44.0	41.0	
	26	-3	〃	105.0	72.0			46.0	57.8	40.0	59.0	48.1	72.0	40.0	55.2	50.0	63.0	
	27	-2	〃	78.0	69.0			71.0	66.5	62.0	92.0	84.1	90.0	83.0	83.1	67.0	69.0	
	28	-1	〃	98.0	70.0			95.5	54.0	43.0	57.0	34.7	29.5	19.0	37.2	38.0	33.0	
ピーク生起	29	0	〃	225.0	134.0			238.0	240.0	201.0	176.0	191.4	209.0	145.0	161.4	191.0	186.0	
	30		〃	0.0	0.0			0.0	0.0	0.0	0.0	0.1	0.0	0.0	0.0	0.0	0.0	

欠測補填の状況：＊欠測補填

日界：9時

様式1－8

中部地方整備局　豊川水系　対象洪水観測所日雨量表

洪水		S.43. 8.29													
月	日	前日	鎮玉	田沢	山吉田	新城B	新城C	富岡	嵩山	豊川A	豊川B	豊橋B	豊橋C	豊橋D	豊橋E
8	5	-24													
	6	-23													
	7	-22													
	8	-21													
	9	-20													
	10	-19													
	11	-18													
	12	-17													
	13	-16													
	14	-15													
	15	-14			0.0	0.0			0.0	0.0		0.0		0.0	
	16	-13			7.0	0.1			0.7	0.0		0.0		0.0	
	17	-12			1.0	0.7			0.3	2.0		0.0		0.0	
	18	-11			0.0	0.0			0.0	0.0		0.0		0.0	
	19	-10			0.0	0.0			0.0	0.0		0.0		0.0	
	20	-9			0.0	0.0			0.0	0.0		0.0		0.0	
	21	-8			1.3	2.4			2.8	4.0		3.0		1.5	
	22	-7			0.0	0.0			0.0	0.0		0.0		0.0	
	23	-6			0.0	0.0			0.0	0.0		0.0		0.0	
	24	-5			0.0	0.0			0.0	0.0		0.0		0.0	
	25	-4			53.8	52.5			46.2	55.3		64.0		34.0	
	26	-3			64.1	62.5			58.0	53.9		50.0		58.7	
	27	-2			82.0	66.0			75.0	62.7		72.0		57.3	
	28	-1			44.2	4.0			0.9	5.6		0.0		2.5	
ピーク生起	29	0			159.6	148.5			133.6	112.2		97.0		103.2	
	30				0.0	0.5			0.0	0.0		1.0		0.2	

欠測補填の状況：*欠測補填　　日界：9時

様式1－8

中部地方整備局　豊川水系　対象洪水観測所日雨量表

洪水		S.44. 6.26																
月	日	前日	宇連	八橋	出来山A	出来山B	田口A	田口B	田峰	豊邦	下田	海老	布里	宇連ダム	川合	作手	高松	大野
6	1	-25																
	2	-24																
	3	-23																
	4	-22																
	5	-21																
	6	-20																
	7	-19																
	8	-18																
	9	-17																
	10	-16																
	11	-15																
	12	-14																
	13	-13																
	14	-12																
	15	-11																
	16	-10																
	17	-9																
	18	-8																
	19	-7																
	20	-6																
	21	-5																
	22	-4																
	23	-3																
	24	-2																
	25	-1	＊271.2	236.0	142.0			235.0	243.2	186.0	236.0	197.0	350.0	196.0	159.1	289.0	＊263.7	194.0
ピーク生起	26	0	＊ 13.5	15.0	12.0			15.0	7.4	10.0	9.0	7.6	7.2	7.5	7.0	7.0	＊ 11.7	6.5

欠測補填の状況：＊欠測補填　　日界：9時

様式1－8

中部地方整備局　豊川水系　対象洪水観測所日雨量表

洪水		S.44. 6.26													
月	日	前日	鎮玉	田沢	山吉田	新城B	新城C	富岡	嵩山	豊川A	豊川B	豊橋B	豊橋C	豊橋D	豊橋E
6	1	-25													
	2	-24													
	3	-23													
	4	-22													
	5	-21													
	6	-20													
	7	-19													
	8	-18													
	9	-17													
	10	-16													
	11	-15													
	12	-14													
	13	-13													
	14	-12													
	15	-11													
	16	-10													
	17	-9													
	18	-8													
	19	-7													
	20	-6													
	21	-5													
	22	-4													
	23	-3													
	24	-2													
	25	-1			232.9	125.6			167.6	104.6		122.0		95.8	
ピーク生起	26	0			5.9	6.3			4.3	4.1		4.0		4.1	

欠測補填の状況：*欠測補填　　日界：9時

様式1－8

中部地方整備局　豊川水系　対象洪水観測所日雨量表

洪水		S.44. 8. 5																
月	日	前日	宇連	八橋	出来山A	出来山B	田口A	田口B	田峰	豊邦	下田	海老	布里	宇連ダム	川合	作手	高松	大野
7	11	-25																
	12	-24																
	13	-23																
	14	-22																
	15	-21																
	16	-20																
	17	-19																
	18	-18																
	19	-17																
	20	-16	0.0		0.0			0.0	0.0	0.0	0.0	0.0	0.0	0.0	0.0	0.0	＊ 0.0	0.0
	21	-15	2.0		0.0			5.0	0.0	0.0	0.0	0.0	0.0	0.0	0.0	0.0	＊ 0.0	0.0
	22	-14	2.0		0.0			0.0	0.0	0.0	0.0	2.3	0.0	0.0	0.0	0.0	0.0	0.0
	23	-13	4.0		7.0			2.6	1.8	7.0	3.0	3.0	3.6	3.5	7.4	4.0	2.0	1.0
	24	-12	＊ 0.0		1.0			2.1	0.6	5.0	0.0	0.5	0.4	0.0	0.0	0.0	0.0	0.0
	25	-11	3.0		0.0			0.0	0.8	0.0	0.0	0.5	8.3	0.0	0.0	0.0	2.0	0.0
	26	-10	2.0		0.0			23.8	1.5	＊ 19.7	1.0	19.5	26.7	18.0	14.0	0.0	0.0	3.0
	27	-9	＊ 0.7		12.0			4.0	2.7	7.0	1.0	1.0	0.0	0.0	0.0	0.0	0.0	0.0
	28	-8	0.0		0.0			0.0	0.0	0.0	0.0	0.0	0.0	0.0	0.0	0.0	0.0	0.0
	29	-7	0.0		0.0			0.0	0.0	0.0	0.0	0.0	0.0	0.0	0.0	0.0	0.0	0.0
	30	-6	＊ 0.0		1.0			1.1	0.0	0.0	0.0	0.0	0.3	0.0	0.0	0.0	0.0	0.0
	31	-5	65.0		43.0			26.7	32.0	33.0	37.0	20.9	22.8	26.5	25.8	24.0	24.0	26.5
8	1	-4	9.0		7.0			7.0	6.9	6.0	56.0	7.5	8.2	32.5	30.6	3.0	10.0	12.0
	2	-3	40.0		10.0			17.2	17.2	25.0	46.0	18.3	25.8	22.0	21.2	22.0	17.0	11.5
	3	-2	35.0	50.0	36.0			26.3	37.0	35.0	27.0	29.9	41.2	33.0	33.4	50.0	17.0	19.5
	4	-1	342.0	323.0	225.0			280.4	198.9	290.0	303.0	267.0	278.5	230.5	266.2	327.0	294.0	256.5
ピーク生起	5	0	0.0	0.0	0.0			0.0	0.0	0.0	0.0	0.0	0.0	0.5	0.0	0.0	1.0	0.0

欠測補填の状況：*欠測補填　　日界：9時

様式1－8

中部地方整備局　豊川水系　対象洪水観測所日雨量表

洪水		S.44. 8. 5													
月	日	前日	鎮玉	田沢	山吉田	新城B	新城C	富岡	嵩山	豊川A	豊川B	豊橋B	豊橋C	豊橋D	豊橋E
7	11	-25													
	12	-24													
	13	-23													
	14	-22													
	15	-21													
	16	-20													
	17	-19													
	18	-18													
	19	-17													
	20	-16			0.0	0.0			0.0	0.0		0.0		0.0	
	21	-15			0.0	0.0			0.0	0.0		0.0		0.0	
	22	-14			0.0	0.2			0.0	0.0		0.0		0.0	
	23	-13			0.5	2.5			2.4	1.5		2.0		1.1	
	24	-12			0.0	0.0			0.0	0.0		0.0		0.0	
	25	-11			0.0	0.0			0.0	2.0		0.0		0.0	
	26	-10			0.0	0.0			0.0	0.0		0.0		0.0	
	27	-9			0.0	0.0			0.0	0.0		0.0		0.0	
	28	-8			0.0	0.0			0.0	0.0		0.0		0.0	
	29	-7			0.0	0.0			0.0	0.0		0.0		0.0	
	30	-6			0.0	0.0			0.0	0.0		0.0		0.0	
	31	-5			19.1	19.0			20.8	12.2		20.0		18.7	
8	1	-4			9.7	4.0			2.4	1.5		1.0		1.8	
	2	-3			23.5	11.8			8.5	0.0		6.0		4.5	
	3	-2			13.0	10.6			8.1	8.9		7.0		6.6	
	4	-1			300.0	219.1			200.9	143.7		156.0		145.8	
ピーク生起	5	0			0.0	0.0			0.0	0.0		0.0		0.0	

欠測補填の状況：*欠測補填　　日界：9時

様式1－8

中部地方整備局　豊川水系　対象洪水観測所日雨量表

洪水		S.46. 8.31																
月	日	前日	宇連	八橋	出来山A	出来山B	田口A	田口B	田峰	豊邦	下田	海老	布里	宇連ダム	川合	作手	高松	大野
8	6	-25																
	7	-24																
	8	-23																
	9	-22																
	10	-21																
	11	-20																
	12	-19																
	13	-18																
	14	-17																
	15	-16																
	16	-15																
	17	-14																
	18	-13																
	19	-12																
	20	-11																
	21	-10																
	22	-9																
	23	-8																
	24	-7																
	25	-6																
	26	-5																
	27	-4																
	28	-3																
	29	-2	＊ 30.4	33.0	68.0			35.2	42.5	48.8	38.0	37.4	33.0	48.0	80.4	75.0	＊ 63.1	17.0
	30	-1	＊259.5	237.0	218.0			262.2	254.5	180.0	222.0	369.2	330.4	221.0	275.3	317.0	＊328.2	301.0
ピーク生起	31	0	＊ 23.3	29.0	24.0			25.4	34.3	25.3	35.0	30.5	＊ 31.7	41.0	42.2	34.0	＊ 51.0	45.0

欠測補填の状況：*欠測補填　　日界：9時

様式1－8

中部地方整備局　豊川水系　対象洪水観測所日雨量表

洪水		S.46. 8.31													
月	日	前日	鎮玉	田沢	山吉田	新城B	新城C	富岡	嵩山	豊川A	豊川B	豊橋B	豊橋C	豊橋D	豊橋E
8	6	-25													
	7	-24													
	8	-23													
	9	-22													
	10	-21													
	11	-20													
	12	-19													
	13	-18													
	14	-17													
	15	-16													
	16	-15													
	17	-14													
	18	-13													
	19	-12													
	20	-11													
	21	-10													
	22	-9													
	23	-8													
	24	-7													
	25	-6													
	26	-5													
	27	-4													
	28	-3													
	29	-2			111.0	27.5			17.9	122.8		56.0		54.9	
	30	-1			240.0	370.5			283.3	241.2		267.0		226.9	
ピーク生起	31	0			41.8	44.0			58.0	37.2		31.0		25.3	

欠測補填の状況：*欠測補填　　日界：9時

様式1－8

中部地方整備局　豊川水系　対象洪水観測所日雨量表

洪水		S.49. 7. 7																
月	日	前日	宇連	八橋	出来山A	出来山B	田口A	田口B	田峰	豊邦	下田	海老	布里	宇連ダム	川合	作手	高松	大野
6	12	-25																
	13	-24																
	14	-23																
	15	-22																
	16	-21																
	17	-20																
	18	-19																
	19	-18																
	20	-17																
	21	-16																
	22	-15																
	23	-14	19.0	＊ 25.3		34.0		26.5	25.5	26.5	27.0	25.1	24.0	24.0	22.1	22.0	23.0	19.0
	24	-13	6.0	31.0		0.0		0.0	0.0	0.2	0.0	0.0	0.0	0.0	0.0	0.0	0.0	0.0
	25	-12	0.0	0.0		0.0		0.0	0.0	0.0	0.0	0.0	0.0	0.0	0.0	0.0	0.0	0.0
	26	-11	8.0	0.0		0.0		0.0	0.0	0.0	0.0	0.0	0.0	0.0	0.0	0.0	0.0	0.0
	27	-10	31.0	21.0		12.0		19.5	24.0	21.0	27.0	25.0	35.0	29.0	35.5	24.0	33.0	19.0
	28	-9	＊ 0.0	3.0		1.0		3.6	3.8	1.5	3.0	7.7	9.5	4.0	2.2	2.0	4.0	3.0
	29	-8	0.0	0.0		0.0		0.0	0.0	0.5	1.0	2.6	2.1	1.0	2.2	1.0	0.0	1.0
	30	-7	2.0	18.0		17.0		23.0	20.0	20.8	18.0	19.4	22.0	21.0	21.5	24.0	24.0	17.0
7	1	-6	15.0	29.0		28.0		9.5	25.2	27.2	23.0	25.7	24.0	21.0	25.8	25.0	25.0	14.0
	2	-5	41.0	29.0		31.0		＊ 26.0	29.1	33.1	32.0	27.9	40.2	23.0	11.0	23.0	32.0	17.0
	3	-4	29.0	2.0		1.0		1.5	0.0	2.0	3.0	0.0	3.0	2.0	2.5	1.0	0.0	1.0
	4	-3	3.0	41.0		0.0		33.5	23.9	23.6	43.0	39.7	33.0	46.0	50.0	27.0	17.0	31.0
	5	-2	15.0	16.0		6.0		13.5	13.2	12.4	9.0	22.2	23.0	16.0	12.3	16.0	24.0	10.0
	6	-1	11.0	4.0		4.0		5.4	5.0	8.0	1.0	8.2	5.0	1.0	1.5	9.0	10.0	2.0
ピーク生起	7	0	171.0	217.0		124.0		243.7	269.6	188.4	292.0	345.3	306.0	320.0	346.0	261.0	336.0	312.0

欠測補填の状況：＊欠測補填　　日界：9時

様式1－8

中部地方整備局　豊川水系　対象洪水観測所日雨量表

洪水		S.49. 7. 7													
月	日	前日	鎮玉	田沢	山吉田	新城B	新城C	富岡	嵩山	豊川A	豊川B	豊橋B	豊橋C	豊橋D	豊橋E
6	12	-25													
	13	-24													
	14	-23													
	15	-22													
	16	-21													
	17	-20													
	18	-19													
	19	-18													
	20	-17													
	21	-16													
	22	-15													
	23	-14			23.5	18.3			15.7	19.5		14.0		16.3	
	24	-13			0.0	0.0			0.0	0.0		0.0		0.0	
	25	-12			0.0	0.0			0.0	0.0		0.0		0.0	
	26	-11			0.0	0.0			0.0	0.0		0.0		0.0	
	27	-10			26.0	25.4			33.6	14.0		27.0		12.4	
	28	-9			1.0	4.8			2.6	0.0		2.0		0.1	
	29	-8			3.5	2.0			3.6	2.0		3.0		2.0	
	30	-7			20.0	15.7			15.9	3.4		16.0		14.2	
7	1	-6			33.0	22.4			27.0	15.6		28.0		22.9	
	2	-5			25.0	24.0			26.9	21.6		26.0		20.3	
	3	-4			1.0	1.5			0.2	0.2		0.0		0.0	
	4	-3			22.5	9.3			12.8	9.0		10.0		9.6	
	5	-2			16.6	15.2			19.5	8.6		3.0		7.1	
	6	-1			1.5	2.5			3.0	1.6		2.0		0.5	
ピーク生起	7	0			267.0	306.4			346.5	203.9		310.0		207.4	

欠測補填の状況：*欠測補填　　日界：9時

様式1－8

中部地方整備局　豊川水系　対象洪水観測所日雨量表

洪水		S.49. 8.26																
月	日	前日	宇連	八橋	出来山A	出来山B	田口A	田口B	田峰	豊邦	下田	海老	布里	宇連ダム	川合	作手	高松	大野
8	2	-24																
	3	-23																
	4	-22																
	5	-21																
	6	-20																
	7	-19																
	8	-18																
	9	-17																
	10	-16																
	11	-15																
	12	-14																
	13	-13																
	14	-12																
	15	-11																
	16	-10																
	17	-9																
	18	-8																
	19	-7																
	20	-6																
	21	-5																
	22	-4																
	23	-3																
	24	-2	3.0	5.0		4.0		5.4	3.7	3.0	4.0	6.7	5.0	7.0	8.4	7.0	7.0	6.0
	25	-1	352.0	171.0		126.0		265.0	242.6	189.6	278.0	255.0	278.0	260.0	275.5	328.0	290.0	209.0
ピーク生起	26	0	66.0	＊ 66.4		69.0		66.5	50.1	63.0	87.0	47.2	65.3	63.0	67.5	78.0	51.0	63.0
	27		142.0	＊104.2		97.0		103.2	104.8	87.0	55.0	113.0	98.0	82.0	82.5	113.0	＊ 81.2	70.0

欠測補填の状況：*欠測補填　　日界：9時

様式1－8

中部地方整備局　豊川水系　対象洪水観測所日雨量表

洪水		S.49. 8.26													
月	日	前日	鎮玉	田沢	山吉田	新城B	新城C	富岡	嵩山	豊川A	豊川B	豊橋B	豊橋C	豊橋D	豊橋E
8	2	-24													
	3	-23													
	4	-22													
	5	-21													
	6	-20													
	7	-19													
	8	-18													
	9	-17													
	10	-16													
	11	-15													
	12	-14													
	13	-13													
	14	-12													
	15	-11													
	16	-10													
	17	-9													
	18	-8													
	19	-7													
	20	-6													
	21	-5													
	22	-4													
	23	-3													
	24	-2			10.0	4.2			9.8	4.1		10.0		3.5	
	25	-1			184.5	101.2			205.5	145.0		147.0		120.0	
ピーク生起	26	0			53.5	120.5			54.5	44.0		38.0		50.5	
	27				68.0	71.1			44.0	102.7		49.0		79.0	

欠測補填の状況：*欠測補填　　日界：9時

様式1－8

中部地方整備局　豊川水系　対象洪水観測所日雨量表

洪水		S.50. 8.23																
月	日	前日	宇連	八橋	出来山A	出来山B	田口A	田口B	田峰	豊邦	下田	海老	布里	宇連ダム	川合	作手	高松	大野
7	29	-25																
	30	-24																
	31	-23																
8	1	-22																
	2	-21																
	3	-20																
	4	-19																
	5	-18																
	6	-17																
	7	-16																
	8	-15																
	9	-14																
	10	-13																
	11	-12																
	12	-11																
	13	-10																
	14	-9																
	15	-8																
	16	-7																
	17	-6																
	18	-5																
	19	-4																
	20	-3	5.0	3.0		0.0		2.2	3.2	4.3	13.0	3.0	3.0	14.0	16.0	2.0	＊ 21.8	10.0
	21	-2	116.0	36.0		85.0		72.4	87.6	95.0	79.0	67.3	80.0	76.0	98.3	110.0	＊ 84.3	70.0
	22	-1	350.0	394.0		104.0		275.2	193.8	362.1	29.0	213.2	220.0	183.0	263.6	313.0	＊176.0	173.0
ピーク生起	23	0	57.0	79.0		6.0		34.6	133.6	79.5	53.0	40.2	33.0	29.0	28.6	36.0	＊ 11.7	10.0

欠測補填の状況：*欠測補填　　日界：9時

様式1－8

中部地方整備局　豊川水系　対象洪水観測所日雨量表

洪水		S.50. 8.23													
月	日	前日	鎮玉	田沢	山吉田	新城B	新城C	富岡	嵩山	豊川A	豊川B	豊橋B	豊橋C	豊橋D	豊橋E
7	29	-25													
	30	-24													
	31	-23													
8	1	-22													
	2	-21													
	3	-20													
	4	-19													
	5	-18													
	6	-17													
	7	-16													
	8	-15													
	9	-14													
	10	-13													
	11	-12													
	12	-11													
	13	-10													
	14	-9													
	15	-8													
	16	-7													
	17	-6													
	18	-5													
	19	-4													
	20	-3			12.0	16.3			4.5	3.5		7.0		＊ 8.9	
	21	-2			73.5	100.0			55.2	66.7		31.0		＊ 63.9	
	22	-1			160.0	135.6			143.8	69.4		74.0		＊ 66.7	
ピーク生起	23	0			6.0	4.6			2.8	1.8		1.0		＊ 3.8	

欠測補填の状況：*欠測補填　　日界：9時

様式1－8

中部地方整備局　豊川水系　対象洪水観測所日雨量表

洪水		S.51. 9. 9																
月	日	前日	宇連	八橋	出来山A	出来山B	田口A	田口B	田峰	豊邦	下田	海老	布里	宇連ダム	川合	作手	高松	大野
8	17	-23																
	18	-22																
	19	-21																
	20	-20																
	21	-19																
	22	-18																
	23	-17																
	24	-16																
	25	-15																
	26	-14																
	27	-13																
	28	-12																
	29	-11																
	30	-10																
	31	-9																
9	1	-8																
	2	-7																
	3	-6																
	4	-5																
	5	-4																
	6	-3																
	7	-2																
	8	-1	＊233.6	＊195.4		102.0		191.8	166.0	190.4	171.0	212.5	188.1	214.0	223.0	187.0	＊217.3	208.0
ピーク生起	9	0	＊ 63.3	＊ 49.7		91.0		50.3	75.1	69.0	77.0	70.2	74.1	72.0	75.9	81.0	＊ 69.1	68.0
	10		＊116.2	＊ 94.3		54.0		93.6	98.0	132.0	70.0	98.3	84.0	57.0	60.0	91.0	＊ 68.1	62.0
	11		＊ 5.7	＊ 7.6		9.0		9.3	20.9	6.5	12.0	5.7	8.0	9.0	9.8	25.0	＊ 24.4	6.0

欠測補填の状況：*欠測補填　　日界：9時

様式1－8

中部地方整備局　豊川水系　対象洪水観測所日雨量表

洪水		S.51. 9. 9													
月	日	前日	鎮玉	田沢	山吉田	新城B	新城C	富岡	嵩山	豊川A	豊川B	豊橋B	豊橋C	豊橋D	豊橋E
8	17	-23													
	18	-22													
	19	-21													
	20	-20													
	21	-19													
	22	-18													
	23	-17													
	24	-16													
	25	-15													
	26	-14													
	27	-13													
	28	-12													
	29	-11													
	30	-10													
	31	-9													
9	1	-8													
	2	-7													
	3	-6													
	4	-5													
	5	-4													
	6	-3													
	7	-2													
	8	-1			264.0	120.9			127.7	72.5		108.0		73.2	
ピーク生起	9	0			73.9	69.5			63.6	73.4		61.0		70.0	
	10				60.2	62.5			58.0	55.0		30.0		23.2	
	11				8.0	9.9			5.5	6.2		8.0		7.0	

欠測補填の状況：*欠測補填　　日界：9時

様式1－8

中部地方整備局　豊川水系　対象洪水観測所日雨量表

洪水		S.60. 6.30																
月	日	前日	宇連	八橋	出来山A	出来山B	田口A	田口B	田峰	豊邦	下田	海老	布里	宇連ダム	川合	作手	高松	大野
6	6	-24																
	7	-23																
	8	-22																
	9	-21																
	10	-20																
	11	-19																
	12	-18																
	13	-17																
	14	-16																
	15	-15																
	16	-14																
	17	-13																
	18	-12																
	19	-11																
	20	-10																
	21	-9																
	22	-8																
	23	-7																
	24	-6																
	25	-5																
	26	-4																
	27	-3																
	28	-2	1.0	1.5		1.0		1.3	0.9	1.0		1.3	1.8	2.0	2.1	1.0	3.0	2.0
	29	-1	78.5	66.1		58.0		58.2	54.7	45.5		53.5	54.5	58.0	64.0	73.0	74.0	48.0
ピーク生起	30	0	219.5	198.0		168.0		209.4	185.5	210.5		203.5	169.7	124.0	197.8	184.0	139.5	145.0
7	1		0.5	0.5		0.0		1.1	0.5	1.4		0.7	1.8	1.0	1.2	1.0	2.0	1.0

欠測補填の状況：*欠測補填

日界：9時

様式1－8

中部地方整備局　豊川水系　対象洪水観測所日雨量表

洪水		S.60. 6.30													
月	日	前日	鎮玉	田沢	山吉田	新城B	新城C	富岡	嵩山	豊川A	豊川B	豊橋B	豊橋C	豊橋D	豊橋E
6	6	-24													
	7	-23													
	8	-22													
	9	-21													
	10	-20													
	11	-19													
	12	-18													
	13	-17													
	14	-16													
	15	-15													
	16	-14													
	17	-13													
	18	-12													
	19	-11													
	20	-10													
	21	-9													
	22	-8													
	23	-7													
	24	-6													
	25	-5													
	26	-4													
	27	-3													
	28	-2			1.6		2.0		5.2		4.9		5.0		5.7
	29	-1			47.7		63.1		35.8		53.5		38.0		44.0
ピーク生起	30	0			136.7		125.0		121.9		87.4		73.0		56.5
7	1				2.1		1.9		2.9		3.2		6.0		3.9

欠測補填の状況：*欠測補填　　日界：9時

様式1－8

中部地方整備局　豊川水系　対象洪水観測所日雨量表

洪水		H. 1. 9.19																
月	日	前日	宇連	八橋	出来山A	出来山B	田口A	田口B	田峰	豊邦	下田	海老	布里	宇連ダム	川合	作手	高松	大野
8	25	-25																
	26	-24																
	27	-23																
	28	-22																
	29	-21																
	30	-20																
	31	-19																
9	1	-18																
	2	-17																
	3	-16																
	4	-15																
	5	-14	153.5	67.0		80.0		61.7	93.7	96.8		43.0	81.9	49.0	53.6	67.0	97.5	38.0
	6	-13	8.5	14.0		6.0		8.4	2.3	46.5		5.0	4.8	4.0	4.7	6.0	17.5	17.0
	7	-12	1.0	0.0		1.0		1.1	1.2	0.5		0.0	0.7	0.0	0.0	1.0	2.0	0.0
	8	-11	0.0	0.5		0.0		3.8	0.0	0.0		0.0	0.4	1.0	1.7	0.0	0.0	0.0
	9	-10	0.0	0.0		0.0		0.1	0.0	0.0		0.0	0.0	0.0	0.0	0.0	0.5	0.0
	10	-9	0.0	0.0		0.0		0.0	0.0	0.0		0.0	0.0	0.0	0.0	0.0	0.0	0.0
	11	-8	0.0	0.0		0.0		0.0	0.0	0.0		0.0	0.0	0.0	0.0	0.0	0.0	0.0
	12	-7	0.0	0.0		0.0		0.0	0.0	0.0		0.0	0.0	0.0	0.0	0.0	0.0	0.0
	13	-6	8.5	6.0		11.0		6.3	3.0	10.0		4.0	9.1	9.0	10.3	9.0	10.5	7.0
	14	-5	43.0	43.5		20.0		41.4	31.4	28.3		56.1	52.1	97.0	78.7	45.0	45.5	63.0
	15	-4	0.0	0.0		0.0		0.0	0.0	0.0		0.0	0.0	0.0	0.0	0.0	0.0	0.0
	16	-3	0.0	1.0		0.0		0.0	0.0	0.0		0.0	0.0	0.0	0.0	0.0	0.0	0.0
	17	-2	2.5	9.5		0.0		6.4	5.0	1.5		5.0	3.1	0.0	3.0	1.0	2.5	0.0
	18	-1	14.0	23.5		4.0		7.1	5.8	8.0		13.8	4.4	0.0	2.4	8.0	7.5	4.0
ピーク生起	19	0	177.0	233.0		127.0		250.6	235.5	172.8		215.5	203.0	154.0	145.3	171.0	180.0	174.0

欠測補填の状況：*欠測補填　　日界：9時

様式1－8

中部地方整備局　豊川水系　対象洪水観測所日雨量表

洪水		H. 1. 9.19													
月	日	前日	鎮玉	田沢	山吉田	新城B	新城C	富岡	嵩山	豊川A	豊川B	豊橋B	豊橋C	豊橋D	豊橋E
8	25	-25													
	26	-24													
	27	-23													
	28	-22													
	29	-21													
	30	-20													
	31	-19													
9	1	-18													
	2	-17													
	3	-16													
	4	-15													
	5	-14			35.1		47.0		36.3		28.8		25.0		29.4
	6	-13			7.5		6.4		8.3		2.8		3.0		3.2
	7	-12			0.0		0.0		0.9		0.0		1.0		0.4
	8	-11			0.0		0.5		0.0		0.0		0.0		0.0
	9	-10			0.4		0.0		0.6		0.0		0.0		0.0
	10	-9			0.0		0.0		0.0		0.0		0.0		0.0
	11	-8			0.0		0.0		0.0		0.0		0.0		0.0
	12	-7			0.0		0.0		0.0		0.0		0.0		0.0
	13	-6			13.5		1.5		4.4		2.7		3.0		9.0
	14	-5			28.4		21.5		26.0		4.7		23.0		4.0
	15	-4			0.0		0.0		0.0		0.0		0.0		0.0
	16	-3			0.0		0.0		0.3		0.0		0.0		0.0
	17	-2			0.5		0.0		0.9		0.0		1.0		3.1
	18	-1			1.8		1.9		2.1		1.7		2.0		3.3
ピーク生起	19	0			116.0		155.6		127.8		132.3		93.0		108.1

欠測補填の状況：*欠測補填　　日界：9時

様式1－8

中部地方整備局　豊川水系　対象洪水観測所日雨量表

洪水		H. 2. 9.20															
月	日	前日	宇連	八橋	出来山A	出来山B	田口A	田口B	田峰	豊邦	下田	海老	布里	宇連ダム	川合	作手	高松	大野
8	26	-25																
	27	-24																
	28	-23																
	29	-22																
	30	-21																
	31	-20																
9	1	-19																
	2	-18																
	3	-17																
	4	-16	0.0	0.0		0.0		0.0	0.0	0.0		0.0	0.0	0.0	0.0	0.0	0.0	0.0
	5	-15	0.0	0.0		0.0		0.0	0.0	0.0		0.0	0.0	0.0	0.0	0.0	0.0	0.0
	6	-14	0.0	0.0		0.0		0.0	0.0	0.0		0.0	0.0	0.0	0.0	0.0	0.0	0.0
	7	-13	0.0	0.0		1.0		0.3	9.9	3.9		14.6	14.1	6.0	8.6	20.0	28.0	13.0
	8	-12	0.0	0.5		0.0		0.0	0.0	0.0		2.4	0.0	1.0	3.0	0.0	0.0	1.0
	9	-11	0.0	0.0		0.0		0.0	0.0	0.0		0.0	0.0	0.0	0.0	0.0	0.0	0.0
	10	-10	0.0	0.0		0.0		0.0	0.0	0.0		0.0	0.0	0.0	0.0	0.0	0.0	0.0
	11	-9	0.0	0.0		0.0		0.0	0.0	0.0		0.0	0.0	0.0	0.0	0.0	0.0	0.0
	12	-8	0.0	0.0		0.0		0.0	0.0	0.0		0.0	0.0	0.0	0.0	0.0	0.0	0.0
	13	-7	6.0	15.5		5.0		7.7	12.5	12.0		29.0	24.2	14.0	29.5	22.0	9.5	16.0
	14	-6	21.5	14.0		8.0		17.1	16.9	14.6		26.2	32.1	35.0	42.0	18.0	26.0	32.0
	15	-5	15.5	6.5		23.0		12.4	25.0	20.5		24.6	22.4	14.0	15.1	＊ 34.3	25.0	23.0
	16	-4	17.5	13.0		25.0		20.2	15.5	24.5		16.2	18.4	16.0	18.4	25.0	28.5	25.0
	17	-3	71.5	61.5		62.0		53.8	62.5	87.5		52.3	44.9	74.0	87.4	102.0	70.0	58.0
	18	-2	6.5	10.0		12.0		10.1	12.0	12.2		12.0	10.9	11.0	20.3	13.0	9.5	12.0
	19	-1	204.0	238.5		168.0		262.7	219.6	283.9		218.3	195.0	132.0	191.2	253.0	218.5	183.0
ピーク生起	20	0	0.0	0.0		0.0		0.0	0.0	0.2		0.0	0.0	0.0	0.0	0.0	0.0	0.0

欠測補填の状況：*欠測補填

日界：9時

様式1－8

中部地方整備局　豊川水系　対象洪水観測所日雨量表

洪水		H. 2. 9.20													
月	日	前日	鎮玉	田沢	山吉田	新城B	新城C	富岡	嵩山	豊川A	豊川B	豊橋B	豊橋C	豊橋D	豊橋E
8	26	-25													
	27	-24													
	28	-23													
	29	-22													
	30	-21													
	31	-20													
9	1	-19													
	2	-18													
	3	-17													
	4	-16			0.0		0.1		0.0		0.0		0.0		0.0
	5	-15			0.0		0.0		0.0		0.0		0.0		0.0
	6	-14			0.0		4.0		0.0		0.0		0.0		0.0
	7	-13			19.6		24.0		2.8		9.1		3.0		5.0
	8	-12			25.3		0.0		0.0		0.0		0.0		0.0
	9	-11			0.0		0.0		0.0		0.0		0.0		0.0
	10	-10			0.0		0.0		0.0		0.0		0.0		0.0
	11	-9			0.0		0.0		0.0		0.0		0.0		0.0
	12	-8			0.0		0.0		0.0		0.0		0.0		0.0
	13	-7			12.1		3.6		6.2		5.2		2.0		5.1
	14	-6			29.5		41.0		40.0		37.9		98.0		68.0
	15	-5			26.5		26.6		32.5		7.2		13.0		22.5
	16	-4			18.8		14.5		30.2		42.1		39.0		68.5
	17	-3			57.8		54.0		67.0		49.4		58.0		53.5
	18	-2			9.5		6.2		2.3		1.7		1.0		0.3
	19	-1			155.5		152.3		155.2		103.5		85.0		88.6
ピーク生起	20	0			0.0		0.0		0.0		0.0		0.0		0.0

欠測補填の状況：*欠測補填　　日界：9時

様式1－8

中部地方整備局　豊川水系　対象洪水観測所日雨量表

洪水		H. 6. 9.30																
月	日	前日	宇連	八橋	出来山A	出来山B	田口A	田口B	田峰	豊邦	下田	海老	布里	宇連ダム	川合	作手	高松	大野
9	5	-25																
	6	-24																
	7	-23																
	8	-22																
	9	-21																
	10	-20																
	11	-19																
	12	-18																
	13	-17																
	14	-16																
	15	-15	15.0	16.0		17.0		17.4	16.2	16.6		19.6	23.4	19.0	20.4	22.0	19.5	22.0
	16	-14	105.0	115.5		115.0		111.1	107.0	125.0		114.7	112.4	132.0	203.4	116.0	110.5	93.0
	17	-13	125.5	113.0		70.0		127.9	112.8	86.0		93.3	94.0	134.0	145.1	118.0	111.0	82.0
	18	-12	14.5	15.5		5.0		34.7	33.3	11.0		43.6	28.5	0.0	0.6	8.0	15.0	10.0
	19	-11	3.0	3.0		3.0		3.1	4.0	4.3		3.4	3.7	5.0	9.3	4.0	2.5	5.0
	20	-10	0.0	0.0		0.0		0.0	0.0	0.0		0.0	0.0	0.0	0.0	0.0	0.0	0.0
	21	-9	0.0	0.0		0.0		0.0	0.0	0.0		0.0	0.0	0.0	0.0	0.0	0.0	0.0
	22	-8	0.5	0.5		0.0		0.6	0.1	1.2		1.0	1.9	7.0	7.4	1.0	1.0	7.0
	23	-7	0.0	0.0		0.0		0.0	0.0	0.0		0.0	0.0	0.0	0.0	0.0	0.0	0.0
	24	-6	25.0	25.5		44.0		28.4	33.0	31.5		41.6	52.4	46.0	47.2	43.0	41.5	49.0
	25	-5	0.0	0.0		0.0		0.0	0.0	0.0		0.0	0.1	0.0	0.0	0.0	0.0	0.0
	26	-4	14.0	8.5		8.0		9.9	11.5	11.0		12.8	15.6	9.0	6.3	10.0	6.5	8.0
	27	-3	9.0	2.5		13.0		2.1	2.9	9.8		1.5	2.6	1.0	1.4	6.0	3.0	0.0
	28	-2	3.0	1.0		4.0		2.4	2.7	3.6		3.2	0.8	0.0	0.0	3.0	2.5	0.0
	29	-1	182.0	228.0		112.0		209.4	200.4	196.6		168.1	164.5	104.0	220.9	235.0	194.5	185.0
ピーク生起	30	0	0.0	0.0		0.0		0.0	0.0	0.0		0.0	0.0	0.0	0.0	0.0	0.0	0.0

欠測補填の状況：*欠測補填

日界：9時

様式1－8

中部地方整備局　豊川水系　対象洪水観測所日雨量表

洪水		H. 6. 9.30													
月	日	前日	鎮玉	田沢	山吉田	新城B	新城C	富岡	嵩山	豊川A	豊川B	豊橋B	豊橋C	豊橋D	豊橋E
9	5	-25													
	6	-24													
	7	-23													
	8	-22													
	9	-21													
	10	-20													
	11	-19													
	12	-18													
	13	-17													
	14	-16													
	15	-15			28.5		23.4		26.5		25.4		26.0		18.0
	16	-14			100.9		124.6		126.8		131.6		91.0		108.0
	17	-13			105.8		104.7		149.4		131.3		120.0		197.5
	18	-12			7.5		9.6		3.0		9.2		9.0		30.5
	19	-11			6.3		5.5		10.9		4.0		8.0		4.3
	20	-10			0.0		0.0		0.0		0.0		0.0		0.0
	21	-9			0.0		0.3		0.0		0.0		0.0		0.0
	22	-8			11.9		4.2		8.1		1.4		9.0		7.5
	23	-7			0.0		0.0		0.0		0.0		0.0		0.0
	24	-6			54.8		58.5		56.8		41.5		69.0		40.5
	25	-5			0.0		0.0		0.0		0.0		0.0		0.0
	26	-4			9.3		8.0		3.6		2.7		2.0		2.8
	27	-3			0.7		1.3		1.7		2.1		1.0		1.9
	28	-2			0.6		0.6		0.4		0.0		0.0		0.1
	29	-1			172.2		160.1		164.3		101.0		97.0		137.0
ピーク生起	30	0			0.0		0.0		0.0		0.0		0.0		0.0

欠測補填の状況：*欠測補填　　日界：9時

中部地方整備局　豊川水系　対象洪水観測所時間雨量表（点検前）

様式１－９

中部地方整備局　豊川水系　対象洪水観測所時間雨量表

洪水　S32.6.27

日	時	宇連観測所	八橋観測所	出来山A観測所	出来山B観測所	田口B観測所	田峰観測所	豊邦観測所	下田観測所	海老観測所	布里観測所	宇連ダム観測	川合観測所	作手観測所	高里観測所	高松観測所	山吉田観測所	新城B観測所	新城C観測所	嵩山観測所	豊川A観測所	豊川B観測所	豊橋B観測所	豊橋C観測所	豊橋D観測所	豊橋E観測所
	9-10																									
	11																									
	12																									
	13																									
	14																									
	15																									
	16																									
	17																									
	18					0.9			0.1																	
	19										0.2														0.3	
	20					0.2														0.2					1.7	
26日	21					0.9			0.6		1.1		1.5					1.5		1.4					6.1	
	22					1.8			1.3		1.5		1.7					3.2		5.2					9.7	
	23					3.7			3.5		4.0		4.6					6.8		11.2					3.6	
	0					6.0			6.8		7.4		4.5					3.5		2.2					12.1	
	1					7.5			7.0		8.7		8.8		7.4			10.7		13.5					0.9	
	2					13.5			15.5		17.6		13.0		10.3			11.3		6.1					13.8	
	3					5.5			2.5		2.7		2.4		2.0			1.3		3.1					12.9	
	4					12.9			24.8		14.4		17.0		10.7			18.0		34.5					0.1	
	5					2.2			1.8		3.5		1.2		1.8			0.3		2.8						
	6					1.4			3.2		2.0		1.2		0.9			1.9								
	7					0.5			0.2				0.2		1.9			0.3								
	8					2.3			0.8		0.4		0.1		1.6			0.1								
	9								0.4						0.1					2.0						
日合計						59.3			68.5		63.5		56.2		36.7			58.9		82.2					61.2	
	9-10																			0.5					4.2	
	11								1.7		0.2		3.2		1.6			2.2		0.9					1.4	
	12					4.3			1.2		1.2		1.8		18.4			1.0		0.2					0.1	
	13					25.0			21.7		20.0		15.0		19.8			10.2		5.6					0.9	
	14					13.3			8.4		10.3		6.3		6.5			1.4		1.3					7.4	
	15					13.0			9.3		7.0		3.0		6.0			0.2		0.5					2.7	
	16					18.5			20.9		14.0		30.7		14.6			11.6		8.8					7.9	
	17					9.6			12.1		8.4		2.1		4.1			5.2		7.1						
	18					13.8			13.0		8.4		19.0		9.6			10.3		10.3					0.1	
	19					8.0			11.5		10.9		8.4		9.2			5.5		5.2					6.8	
	20					10.8			14.4		10.7		12.7		20.0			5.7		8.0					5.9	
	21					16.8			26.8		32.7		20.0		10.3			6.7		4.0					1.1	
27日	22					2.4			7.1		10.5		14.6		3.9			7.5		3.2					2.8	
	23					5.8			6.1		3.0		7.4		5.2			3.9		1.0					1.6	
	0					13.0			8.5		4.0		4.6		6.8			4.3		1.3					0.4	
	1					4.4			6.3		6.0		7.8		9.2			0.5		0.7					0.1	
	2					4.3			8.3		7.3		4.4		6.0			3.6								
	3					1.8			0.9		1.3		1.0		3.6			4.1							1.7	
	4					1.2			2.5		3.3		2.5		2.4			4.1		2.8					2.5	
	5								0.1		0.7							0.6		2.1					0.9	
	6																									
	7					0.3			0.1																	
	8								0.2						0.2											
	9								0.1																	
日合計						166.3			181.2		159.9		164.5		157.4			88.6		63.5					48.5	
*総雨量						225.6			249.7		223.4		220.7		194.1			147.5		145.7					109.7	

*総雨量は一連降雨の最終日のみ合計

様式１－９

中部地方整備局　豊川水系　対象洪水観測所時間雨量表

洪水　S33.8.26

日	時	宇連観測所	八橋観測所	出来山A観測所	出来山B観測所	田口B観測所	田峰観測所	豊邦観測所	下田観測所	海老観測所	布里観測所	宇連ダム観測	川合観測所	作手観測所	高里観測所	高松観測所	山吉田観測所	新城B観測所	新城C観測所	嵩山観測所	豊川A観測所	豊川B観測所	豊橋B観測所	豊橋C観測所	豊橋D観測所	豊橋E観測所
24日	9-10							0.4																	0.2	
	11					0.4			0.3																	
	12							5.0	0.1		0.2		3.6		2.8		1.4									
	13								0.1				4.1				0.4									
	14					0.5					1.6		0.8				3.0									
	15							0.5							0.4											
	16										0.2						1.2									
	17							0.1			0.1															
	18																									
	19																									
	20																									
	21																									
	22																									
	23																									
	0																									
	1																									
	2												0.3		0.6											
	3														0.4						0.3					
	4																									
	5							0.1																		
	6							0.1					0.4													
	7																									
	8																									
	9																									
日合計						0.9		6.2	0.5		2.1		9.2		4.2		6.0				0.3				0.2	
25日	9-10																2.4								0.2	
	11										0.1				1.1		7.8			4.8	0.3		7.1		1.3	
	12							5.0			3.0				5.1		2.4			16.8	11.2		21.8		12.8	
	13					2.4		3.8	0.2		3.5		1.6		6.1					8.5	14.7		4.4		17.1	
	14					1.8		3.0	3.5		5.4		1.7		5.6					8.9	5.2		0.3		0.5	
	15					1.9		0.5	1.9		0.3		1.4		1.4										0.1	
	16					0.7		1.1	3.1		0.3				0.7						0.2					
	17					0.4			0.3		0.5		0.3		2.5						0.8		0.6		2.0	
	18					7.2		2.8	7.1		1.6		7.7		2.7		0.3			1.2	1.4		2.0		5.1	
	19					2.4		2.2	0.6		1.6		0.9		4.8		1.4			3.6	2.4		1.5		4.4	
	20					2.4		7.7	0.8		5.1		3.8		14.1		5.2			10.4	10.2		5.1		11.5	
	21					7.5		22.6	5.0		17.1		13.6		16.0		12.2			4.0	10.6		9.6		14.9	
	22					20.9		19.0	9.7		15.9		21.3		13.2		11.8				8.6		8.5		16.9	
	23					12.7		22.8	11.6		17.7		17.3		26.3		14.2			19.2	20.1		23.8		28.1	
	0					20.4		38.5	12.2		31.2		15.5		36.5		21.3			20.0	19.6		16.9		25.2	
	1					21.5		39.2	21.8		27.2		27.0		44.8		28.3			22.2	9.5		16.5		30.5	
	2					39.9		61.0	18.7		37.1		60.1		30.7		57.5			34.9	4.9		15.3		8.8	
	3					43.0		26.2	41.3		23.9		13.4		33.1		8.8			6.6	5.9		9.5		5.0	
	4					26.0		20.0	12.0		11.8		20.3		25.4		15.8			12.4	7.9		11.2		5.1	
	5					32.1		9.4	11.4		10.8		3.4		8.4		8.6			10.2	3.9		13.8		2.5	
	6					18.7		13.7	0.9		11.3		3.0		16.9		3.4			1.9	1.2		0.9		0.2	
	7					9.3		8.3	29.7		10.2		14.4		7.1		4.8			0.2					0.2	
	8					9.4		7.8	9.3		2.7		22.0		2.1		0.8									
	9					1.0		0.2	1.9		0.8		3.3		0.2		0.9			0.2					0.2	
日合計						281.6		314.8	203.0		239.1		252.0		304.8		207.9			186.0	138.6		168.8		192.6	

様式１－９

中部地方整備局　豊川水系　対象洪水観測所時間雨量表

洪水　S33.8.26

日	時	宇連観測所	八橋観測所	出来山A観測所	出来山B観測所	田口B観測所	田峰観測所	豊邦観測所	下田観測所	海老観測所	布里観測所	宇連ダム観測	川合観測所	作手観測所	高里観測所	高松観測所	山吉田観測所	新城B観測所	新城C観測所	嵩山観測所	豊川A観測所	豊川B観測所	豊橋B観測所	豊橋C観測所	豊橋D観測所	豊橋E観測所
26日	9-10																									
	11																									
	12																									
	13																									
	14																									
	15																									
	16										2.6															
	17																									
	18																									
	19																									
	20																									
	21																									
	22																									
	23																									
	0																									
	1																									
	2																									
	3																									
	4																									
	5																									
	6																									
	7																									
	8																									
	9																									
日合計											2.6															
	9-10																									
	11																									
	12																									
	13																									
	14																									
	15																									
	16																									
	17																									
	18																									
	19																									
	20																									
	21																									
	22																									
	23																									
	0																									
	1																									
	2																									
	3																									
	4																									
	5																									
	6																									
	7																									
	8																									
	9																									
日合計																										
*総雨量						282.5		321.0	203.5		243.8		261.2		309.0		213.9			186.0	138.9		168.8		192.8	

*総雨量は一連降雨の最終日のみ合計

様式１－９

中部地方整備局　豊川水系　対象洪水観測所時間雨量表

洪水　S34.8.14

日	時	宇連観測所	八橋観測所	出来山A観測所	出来山B観測所	田口B観測所	田峰観測所	豊邦観測所	下田観測所	海老観測所	布里観測所	宇連ダム観測	川合観測所	作手観測所	高里観測所	高松観測所	山吉田観測所	新城B観測所	新城C観測所	嵩山観測所	豊川A観測所	豊川B観測所	豊橋B観測所	豊橋C観測所	豊橋D観測所	豊橋E観測所
	9-10					4.0		3.5	1.6		2.8						2.2	2.5		7.6	3.6		3.0		1.1	
	11					2.0		4.0	3.4		2.7						0.9	1.7		2.8	15.9		0.2		0.6	
	12					2.7		2.5	1.9		3.5						3.4	5.1		5.6	10.8		6.8		3.7	
	13					5.4		4.6	2.2		2.2						1.4	2.3		4.5	6.1		3.2		2.5	
	14					2.1		5.4	1.4		5.4						6.1	5.3		6.0	5.8		5.9		4.9	
	15					7.9		11.4	3.6		9.8						4.4	0.7		14.5	10.4		10.6		10.1	
	16					10.5		8.8	9.8		6.2						4.7	5.9		7.4	2.1		6.0		4.5	
	17					10.1		4.1	3.6		2.6						3.6	4.0		7.2	0.2		9.5		6.9	
	18					6.0		7.4	4.8		7.8						8.5	9.0		16.9			10.2		7.9	
	19					16.6		15.7	12.8		5.5						11.3	12.2		19.2	0.4		2.6		4.1	
	20					3.2		3.6	14.2		1.3						3.7	0.9		6.5	1.4		0.6		1.3	
12日	21					7.9		8.2	0.4		14.1						11.9	2.8		0.5	4.2		0.1		0.1	
	22					23.0		28.8	10.4		22.6						8.0	3.4		23.3	0.2					
	23					9.8		18.0	1.6		6.9						5.0	1.1		7.2	1.1		0.1		0.3	
	0					4.8		5.4	6.8		1.1						0.1	0.8		5.8	0.3					
	1					4.4		5.7	1.2		4.0						1.8	0.4		4.7	1.7		0.9		7.5	
	2					6.6		14.9	0.5		8.8						2.1	11.4		7.3	2.3		1.2		0.5	
	3					3.6		8.0	12.4		2.6						3.0	3.5		2.0	5.6		2.8		2.0	
	4					23.8		5.6	3.6		3.3						0.7	0.8		7.5			2.1		1.1	
	5					19.9		2.2	5.6		2.2						1.1	0.5		1.1			1.9		1.3	
	6					2.1		4.4	8.4		3.0						4.7	1.1		2.2			1.2		1.2	
	7					12.5		7.8	6.2		3.5						12.7	6.4		8.2			3.3		5.2	
	8					13.0		27.5	2.0		6.5						0.4	3.0		3.2			0.2		0.1	
	9								9.8		0.2									0.3			0.2			
日合計						201.9		207.5	128.2		128.6						101.7	84.8		171.5	72.1		72.6		66.9	
	9-10					2.4		1.9	11.2		1.0									0.4					0.2	
	11					0.6		1.0	2.3		3.4						3.9	0.3		0.3	1.5		8.3		8.8	
	12					4.9		13.1	2.8		6.1						3.3	0.6		0.6	6.8		12.2		6.4	
	13					13.7		1.6	0.2		0.6						0.4	0.5		2.1	0.7		9.2		1.8	
	14					3.9		7.7	2.6		0.4						0.9			3.6					5.8	
	15					2.9		1.9	2.1		1.1						1.9	2.0		3.0	4.0		6.4		1.2	
	16					4.8		3.0	1.8		3.1						6.9	8.6		3.2	6.1		1.4			
	17					19.6		5.6	10.4		6.6						4.3	1.7		6.2	0.2		0.1		0.8	
	18					1.4		2.0	8.5		2.0						3.4	2.1		1.0	1.7		0.2			
	19					0.2		0.2	0.6		0.5						0.1	4.5		0.9	0.3		1.1			
	20					0.2		0.1	0.6		0.2						0.9	0.5		0.1	0.2		0.2			
	21					1.8		0.4	2.6		0.5						4.3	1.7		0.5	2.0		1.1		2.0	
13日	22					5.0		3.5	4.0		3.6						6.9	4.5		2.7	5.5		3.4		4.8	
	23					7.9		6.7	8.0		7.2						9.2	11.1		9.8	8.5		14.6		9.0	
	0					7.0		8.8	9.6		10.4						4.5	3.7		9.6	7.5		7.4		3.4	
	1					3.7		3.7	2.3		4.9						6.4	4.8		5.6	4.8		5.2		3.6	
	2					5.8		4.1	3.6		3.1						9.5	4.7		4.2	2.4		1.4		1.0	
	3					4.5		4.7	6.2		13.7						3.6	3.9		15.8	6.2		1.0		1.2	
	4					1.1		0.2	2.6		0.3						10.5	0.7		1.6	0.9		2.0		0.8	
	5					3.5		1.9	3.8		1.1						6.5	2.2		1.3	13.5		11.2		4.4	
	6					25.7		10.1	15.1		13.9						21.6	29.5		19.7	24.0		26.8		23.2	
	7					4.1		16.0	16.2		16.4						14.8	11.8		22.8	5.3		5.4		7.8	
	8					6.1		3.9	4.7		4.7						1.5	1.1		5.5	1.2		0.9		1.4	
	9					1.6		0.1	0.1		0.3									0.7			0.1			
日合計						132.4		102.2	121.9		105.1						125.3	100.5		121.2	103.3		119.6		87.6	
*総雨量						334.3		309.7	250.1		233.7						227.0	185.3		292.7	175.4		192.2		154.5	

*総雨量は一連降雨の最終日のみ合計

様式１－９

中部地方整備局　豊川水系　対象洪水観測所時間雨量表

洪水　S34.9.26

日	時	宇連観測所	八橋観測所	出来山A観測所	出来山B観測所	田口B観測所	田峰観測所	豊邦観測所	下田観測所	海老観測所	布里観測所	宇連ダム観測	川合観測所	作手観測所	高里観測所	高松観測所	山吉田観測所	新城B観測所	新城C観測所	嵩山観測所	豊川A観測所	豊川B観測所	豊橋B観測所	豊橋C観測所	豊橋D観測所	豊橋E観測所
	9-10							1.1							0.4										0.2	
	11																								0.3	
	12																								0.1	
	13										0.5				0.1											
	14					1.6		2.9	0.1		1.7				4.4						2.9		1.8		0.3	
	15					3.3		3.7	2.1		4.0		2.3		3.5						2.7		2.4		0.6	
	16					0.4		0.6	0.3		0.6		0.3		0.8								0.1		0.8	
	17								0.2																0.6	
	18																								0.5	
	19										0.8														0.3	
	20										0.1														0.3	
24日	21							0.3			0.1														0.3	
	22										0.1														0.2	
	23																								0.2	
	0																								0.2	
	1					0.1		0.1							0.1										0.2	
	2					0.9		0.7	0.1		1.1		0.1		1.4						0.6		0.1		0.2	
	3					0.4		1.1	0.2		0.6				1.1											
	4							0.1					0.1												0.2	
	5																									
	6					0.2		0.1			0.2															
	7							0.1			0.3				0.1											
	8					0.2		0.1							0.4											
	9																								0.1	
日合計						7.1		10.9	3.0		10.1		2.8		12.3						6.2		4.4		5.6	
	9-10					0.3			1.4				0.4		0.8						0.6		0.4		0.2	
	11					0.6			0.2																0.4	
	12																								0.1	
	13					0.1			0.1		0.8				0.4						1.0		0.3		0.2	
	14					0.8			0.3		0.6		0.3		1.2										0.2	
	15					0.5		0.9	0.2		0.1												0.2		0.3	
	16					0.9		0.6	0.6		1.7		0.6		2.2			0.6			1.8		1.0		0.3	
	17					1.3		1.8	0.6		0.3		0.2		0.6			2.9							0.5	
	18								0.2				0.1					0.5							0.2	
	19					0.3		1.5	0.2		1.1				1.0								0.2		0.2	
	20							0.1	0.9		0.2		1.0								0.2		0.7		0.2	
	21					0.6		0.5	0.9		0.2		0.2		0.1										0.3	
25日	22					0.3		0.3	0.3		0.2		0.3		0.2						0.1		0.2		0.3	
	23							0.1			0.2				0.1						0.3		0.8		0.1	
	0					5.9		0.7	5.6		0.4		8.9		1.1						3.0		4.8		0.1	
	1					2.8		2.4	1.3		0.2		1.0		0.3						0.3		0.3		0.1	
	2							4.1	0.4		1.5		1.0		2.3						1.4		0.1		0.5	
	3					1.3		0.9	0.5		0.9		0.4		1.1						0.1		0.2		1.5	
	4					0.2		0.4	1.0		0.4				2.0			0.3			0.4		0.7		1.4	
	5							2.2			2.8		1.2		5.9			0.7			5.3		6.2		2.4	
	6					1.2		2.7	0.5		3.2		3.8		3.7						1.3		0.9		2.6	
	7					3.5		1.5	3.0		1.8		7.6		2.5						1.8		0.8		2.4	
	8					4.0		0.9	6.2		0.7		11.4		3.0						0.4		0.3		0.4	
	9					7.0		1.1	3.0		1.9				0.9						2.0		0.2		0.4	
日合計						31.6		22.7	27.4		19.2		38.4		29.4			5.0			20.0		18.3		15.3	

様式１－９

中部地方整備局　豊川水系　対象洪水観測所時間雨量表

洪水　S34.9.26

日	時	宇連観測所	八橋観測所	出来山A観測所	出来山B観測所	田口B観測所	田峰観測所	豊邦観測所	下田観測所	海老観測所	布里観測所	宇連ダム観測	川合観測所	作手観測所	高里観測所	高松観測所	山吉田観測所	新城B観測所	新城C観測所	嵩山観測所	豊川A観測所	豊川B観測所	豊橋B観測所	豊橋C観測所	豊橋D観測所	豊橋E観測所
	9-10					2.9		6.2	2.6		3.8		4.1		7.8						0.4		0.7		0.4	
	11					0.4		0.2			0.3		0.5		0.1								0.1			
	12					0.4		0.1	1.4				0.3		0.5										0.1	
	13					0.1		0.1	1.6				0.4		0.1			0.4					0.1			
	14					0.7		0.7	1.0		0.4		1.2		0.4			0.5			0.3		0.4		0.1	
	15					2.3		2.2	1.2		2.9		2.0		1.1						2.7		3.4		0.6	
	16					18.8		16.1	15.0		18.0		13.1		17.0			1.2			16.2		12.6		8.1	
	17					15.0		9.7	7.9		9.0		6.9		10.6			0.1			6.0		4.4		4.9	
	18					6.6		4.7	3.6		4.4		6.4		8.4						2.4		5.2		2.5	
	19					17.6		9.7	10.6		17.0		10.0		20.2			0.9			15.9		14.1			
	20					24.6		13.4	23.2		21.8		20.8		16.1			0.8			16.2		14.4			
26日	21					46.7		27.2	41.1		46.8		36.4		34.1						23.6		20.5			
	22					40.3		39.9	34.9		32.8		25.3		42.8						12.5		8.0			
	23					39.2		29.4	26.3		35.4		22.2		24.0						5.4		1.3			
	0					5.9		1.4	17.1		7.9		19.5		5.0			0.1			1.4		0.9			
	1					7.0		4.6	14.9		2.0		2.7		1.7			0.3			0.4					
	2					0.2		0.3	1.1		0.5		0.4		0.9			2.3								
	3							0.1										0.6								
	4																	0.7								
	5																	5.2								
	6							0.1										6.9								
	7							0.1										2.3								
	8							0.1							0.1			0.5								
	9																	2.4								
日合計						228.7		166.3	203.5		203.0		172.2		190.9			25.2			103.4		86.1		16.7	
	9-10																									
	11																									
	12																									
	13																									
	14																									
	15																									
	16																									
	17																									
	18																									
	19																									
	20																									
	21																									
	22																									
	23																									
	0																									
	1																									
	2																									
	3																									
	4																									
	5																									
	6																									
	7																									
	8																									
	9																									
日合計																										
*総雨量						267.4		199.9	233.9		232.3		213.4		232.6			30.2			129.6		108.8		37.6	

*総雨量は一連降雨の最終日のみ合計

様式１－９

中部地方整備局　豊川水系　対象洪水観測所時間雨量表

洪水　S35.8.13

日	時	宇連観測所	八橋観測所	出来山A観測所	出来山B観測所	田口B観測所	田峰観測所	豊邦観測所	下田観測所	海老観測所	布里観測所	宇連ダム観測	川合観測所	作手観測所	高里観測所	高松観測所	山吉田観測所	新城B観測所	新城C観測所	嵩山観測所	豊川A観測所	豊川B観測所	豊橋B観測所	豊橋C観測所	豊橋D観測所	豊橋E観測所
	9-10							2.0	1.3		4.5		1.8		1.3		2.4	0.8		0.5						
	11								0.1				0.3		0.3		0.8	0.9		3.8						
	12							0.9	0.1		0.6		0.2		1.7			0.5								
	13							0.6			1.0				2.1		2.7	1.1		1.1					1.0	
	14										0.7				0.4		0.1	0.1		0.1						
	15																									
	16																									
	17										3.0						0.3						3.0		1.0	
	18							2.0	0.2		1.2		1.3		0.2		7.5	0.8		0.9			1.8		4.0	
	19							0.3			0.4		0.1		2.4		1.4	2.5					4.7		3.0	
	20							0.7	3.0		0.9		3.8		1.0		0.2	1.3		2.7			4.1		8.0	
10日	21							0.3	7.2		4.1		0.6		1.4		1.8	1.4		1.6			1.6		0.5	
	22							3.4	2.9		5.2		1.0		9.5		9.0	14.8		13.2			4.4		8.0	
	23							1.9	3.6		5.6		0.8		11.9		1.9	3.4		4.8			4.6		8.0	
	0							8.9	8.0				7.2		3.6		11.8	2.3		3.2			4.0		4.5	
	1							6.3	13.6		9.9		16.2		11.5		1.1	15.0		10.4			0.2		10.0	
	2							8.5	12.2		10.1		7.8		7.8		12.6	6.8		6.3			1.2		0.5	
	3							6.8	4.6		9.4		4.2		4.7		5.6	3.5		2.8			0.2		0.5	
	4							3.4	5.6		2.5		3.1		3.5		3.1	1.4		2.9			0.3			
	5							21.2	17.0		11.2		11.3		4.5		12.2	20.3		5.1			2.0		1.5	
	6							27.5	48.7		15.6		52.5		4.9		17.5	19.5		6.1			12.4		12.5	
	7							4.4	28.7		7.7		5.4		3.0		2.9	7.5		3.8			1.0			
	8							5.9	6.8		7.3		12.0		5.7		6.9	3.2		6.6			2.1		1.5	
	9							15.0	12.8		15.3		21.1		3.9		18.7	12.1		0.8			0.6		0.5	
日合計								120.0	176.4		116.2		150.7		85.3		120.5	119.2		76.7			48.2		65.0	
	9-10							5.4	3.0		7.8		12.2		4.5		3.0	0.8		1.4						
	11							5.7	9.7		16.4		12.3		4.2		17.0	9.6		3.1						
	12							5.0	31.0		0.6		39.7		2.8		0.2	2.6		0.8			0.1			
	13							18.9	37.5		6.7		0.1		10.4		1.3	5.0		9.2			4.0		5.0	
	14							10.5	4.7		1.1		0.2		30.7		1.5	3.4								
	15							5.2	3.0		1.7		5.5		1.5		0.3	1.1		0.1						
	16							2.9	1.0				2.6		3.0			0.1								
	17							2.3	6.2		0.3		1.0		5.0		0.2								0.5	
	18							0.5	1.4		0.2		0.7		2.0			0.1		0.3						
	19							0.7	3.1		0.7		0.7		3.6		4.8	0.3							0.5	
	20							8.2	3.5		0.5		0.7		0.9		1.8	2.8								
	21							9.1	2.9		0.9		2.6		0.8		5.0	1.1								
11日	22							3.1	3.1		5.6		2.3		4.2		0.3	1.0								
	23							5.9	6.8		3.4		2.6		1.2		0.1	0.1								
	0							6.7	5.1		3.5		5.0		1.5		2.5	1.8								
	1							1.4	3.3		5.0		4.1		0.6		2.3	1.4					1.3		3.5	
	2							7.5	2.4		2.6		4.6		7.0		0.2	0.9					0.7		2.5	
	3							4.4	3.0		5.1		1.0		6.7		0.6	1.6								
	4							1.1	0.9		0.9		3.0		2.2		0.7	0.2								
	5							0.3	0.8		1.7		0.7		0.8		0.4	2.5								
	6							0.3	0.2		4.6		0.2		0.6		0.3	0.5								
	7							0.2			3.6		0.3				0.3	1.0								
	8							1.5			5.2		0.8		1.6		0.3	1.8								
	9							0.5	4.2		7.7		6.3		0.3		2.5	5.9								
日合計								107.3	136.8		85.8		109.2		96.1		45.6	45.6		14.9			6.1		12.0	

様式１－９

中部地方整備局　豊川水系　対象洪水観測所時間雨量表

洪水　S35.8.13

日	時	宇連観測所	八橋観測所	出来山A観測所	出来山B観測所	田口B観測所	田峰観測所	豊邦観測所	下田観測所	海老観測所	布里観測所	宇連ダム観測	川合観測所	作手観測所	高里観測所	高松観測所	山吉田観測所	新城B観測所	新城C観測所	嵩山観測所	豊川A観測所	豊川B観測所	豊橋B観測所	豊橋C観測所	豊橋D観測所	豊橋E観測所
	9-10							0.8	1.7		1.3		4.2		0.3											
	11							0.2	6.4		2.3		0.9		0.2			3.1								
	12							1.4	0.4		1.9		0.9		0.1			5.6		0.2						
	13							3.4	0.6		7.7		0.5		1.1		0.2	8.6		3.8						
	14								0.4		2.5		0.4		1.5		0.1	0.9								
	15							0.1					0.2		0.1		0.3	1.5								
	16								1.0		0.3		1.4		1.1		2.4	0.1		3.2					0.5	
	17							1.5	1.4		1.2		1.1		7.5		0.6	0.1								
	18							13.2	2.8		5.2		0.5		2.7		6.3	2.6		3.4						
	19							5.2	6.9		4.2		7.7		1.8			1.0								
	20							3.2	3.1		3.2		6.0		0.5		1.6	0.2		2.0			0.2		0.5	
12日	21							10.2	3.1		14.2		3.3		5.4		13.4	5.7		5.4			2.0		4.0	
	22							12.9	1.0		2.6		4.8		6.5		1.6	7.2		2.4			0.2		1.0	
	23							7.1	2.4		1.1		7.4		4.1		0.8	3.4		2.0					0.5	
	0							23.6	3.6		9.9		2.8		4.7		3.5	5.6		2.0			1.0		3.5	
	1							11.5	4.7		1.5		2.0		4.3		1.4	2.0		0.6						
	2							7.8	1.9		8.0		0.6		2.1		3.0	3.2		5.6			0.1			
	3							6.6	0.8		3.4		2.4		1.8		1.6	1.5		2.0			0.3			
	4							7.4	4.8		15.7		1.7		6.6		5.9	5.8		1.9						
	5							4.7	9.4		10.3		9.6		6.8		3.0	3.6		3.6			6.0			
	6							14.5	7.1		22.3		9.8		9.6		4.0	11.3		2.3			4.7		2.5	
	7							8.6	8.4		17.9		9.8		8.9		5.6	8.5		9.4			2.3		9.0	
	8							22.6	10.6		12.9		7.5		25.1		1.7	0.8		6.5			3.9		4.5	
	9							17.2	9.4		15.9		6.4		25.8		1.8	1.2		5.5			0.6		2.0	
日合計								183.7	91.9		165.5		91.9		128.6		58.8	83.5		61.8			21.3		28.0	
	9-10							21.4	37.2		28.9		17.0		27.9		2.0	2.0		1.2			0.4		1.0	
	11							4.3	16.1		2.4		1.3		1.2			0.4								
	12							0.4	3.3		1.5		1.0		0.2			0.5								
	13								0.1		0.1		0.8		0.3			0.7		0.1						
	14										1.2		8.0													
	15							0.2	4.4		2.0		6.3		0.6		0.6	0.2								
	16							0.9	3.3		1.0		0.8		4.5		0.5	0.5		0.3						
	17							3.7	10.6		2.4		3.9		2.8		0.5	0.5								
	18							2.6			7.2		10.2		3.1		0.4	0.1								
	19							0.3			0.9		3.3		0.3		0.7	0.7		0.3					0.5	
	20							2.3			1.4		5.5		1.3		3.3	2.4		1.0			1.2		4.5	
13日	21							0.7			1.8		0.9		1.5		2.3	0.6		5.1			2.1			
	22							0.9			0.2		1.6				4.9	1.8		4.9			0.2		1.0	
	23							13.1			1.9		6.0		3.0		1.4	0.9		2.3			0.2		3.0	
	0							6.1			2.3		2.1		1.7		0.9	0.5		0.3			0.2			
	1							0.3					0.1		0.1		0.1	0.1		0.4			0.4			
	2							0.1					0.1				0.8			2.1			2.4			
	3																0.1			0.1			0.1			
	4																	0.1								
	5														0.1										0.5	
	6							0.6			0.4		1.2		0.3		1.0	0.5								
	7							0.3			0.9				2.5											
	8							1.1			10.4		6.0		8.2		1.3	1.2		0.3						
	9							1.9			1.1		0.4		1.2		0.3	0.3							3.5	
日合計								61.2	75.0		68.0		76.5		60.8		21.1	14.0		18.4			7.2		14.0	

様式１－９

中部地方整備局　豊川水系　対象洪水観測所時間雨量表

洪水　S35.8.13

日	時	宇連観測所	八橋観測所	出来山A観測所	出来山B観測所	田口B観測所	田峰観測所	豊邦観測所	下田観測所	海老観測所	布里観測所	宇連ダム観測	川合観測所	作手観測所	高里観測所	高松観測所	山吉田観測所	新城B観測所	新城C観測所	嵩山観測所	豊川A観測所	豊川B観測所	豊橋B観測所	豊橋C観測所	豊橋D観測所	豊橋E観測所
	9-10								0.2																	
	11																									
	12								0.3																	
	13																	5.2					0.2			
	14																	0.7								
	15																	2.7								
	16								1.3		12.9		4.5		25.2								1.5			
	17								1.8				2.6					18.7		6.0			2.3			
	18																									
	19																									
	20										0.2		0.2													
14日	21																									
	22										0.1		0.5		0.1			0.1								
	23										0.2		0.5		0.2			0.3								
	0												0.1		0.5			0.2								
	1										0.4		0.2		0.2			0.5		1.0			2.8		0.5	
	2								3.8		0.2		0.2					0.1		0.3			0.8			
	3										0.1				0.2			0.2		0.4			3.6		0.5	
	4																			0.1			0.2		1.5	
	5																			0.2			1.0		0.5	
	6																						0.4			
	7																						0.1			
	8																									
	9																									
日合計									7.4		14.1		8.8		26.4			28.7		8.0			12.9		3.0	
	9-10																									
	11																									
	12																									
	13																									
	14																									
	15																									
	16																									
	17																									
	18																									
	19																									
	20																									
	21																									
	22																									
	23																									
	0																									
	1																									
	2																									
	3																									
	4																									
	5																									
	6																									
	7																									
	8																									
	9																									
日合計																										
*総雨量								472.2	487.5		449.6		437.1		397.2		246.0	291.0		179.8			95.7		122.0	

*総雨量は一連降雨の最終日のみ合計

様式１－９

中部地方整備局　豊川水系　対象洪水観測所時間雨量表

洪水　S36.6.27

日	時	宇連観測所	八橋観測所	出来山A観測所	出来山B観測所	田口B観測所	田峰観測所	豊邦観測所	下田観測所	海老観測所	布里観測所	宇連ダム観測	川合観測所	作手観測所	高里観測所	高松観測所	山吉田観測所	新城B観測所	新城C観測所	嵩山観測所	豊川A観測所	豊川B観測所	豊橋B観測所	豊橋C観測所	豊橋D観測所	豊橋E観測所
	9-10					0.7																			0.5	
	11					1.2											0.4									
	12					0.6												1.1								
	13					0.1											0.1									
	14					1.0																				
	15								1.0																	
	16																									
	17																									
	18																									
	19					0.1											1.2									
	20																0.1									
	21																0.1								0.5	
24日	22					0.1											0.3	0.1		0.4						
	23					0.7			1.0								0.3	0.3		0.1						
	0					0.6			1.0								0.3									
	1																			0.1						
	2					0.3			1.0								0.2									
	3					0.5											0.1	0.1		0.1						
	4					0.4											0.7	0.3		0.5					0.5	
	5					0.8			1.0								0.1	0.2		1.0					2.0	
	6					2.6			2.0								0.9	0.4		0.8					3.0	
	7					1.3			1.0								0.1	3.4		6.6					4.0	
	8					2.9			3.0								3.0	6.5		6.0					3.5	
	9					3.1			3.0								5.4	2.9		6.7					5.0	
日合計						17.0			14.0								13.3	15.3		22.3					19.0	
	9-10					3.6		3.0	1.0								0.9	5.0		3.8					2.5	
	11					3.0		2.0	2.0								0.3	1.8		1.3					1.0	
	12					0.8		1.0									2.0	1.3		1.1					0.5	
	13					0.9		2.0									0.8	0.1		0.7						
	14					1.7		2.0	1.0								0.4	1.4		1.5					1.5	
	15					1.2		1.0	1.0									0.2		0.2					0.5	
	16					0.6		0.5									0.3	0.2								
	17					0.8		1.5										0.1		1.2						
	18					0.4		1.0									0.6	0.1		0.2						
	19																2.6			1.3					0.5	
	20					0.1		0.5									0.9	0.3		2.8					0.5	
	21					0.9		1.0									2.6	0.9		1.9					2.5	
25日	22					1.1		1.5	1.0								3.0	2.7		2.3					3.0	
	23					3.9		4.5	4.0								2.5	2.9		3.9					3.0	
	0					4.7		7.5	4.0								2.0	4.3		2.3					4.0	
	1					7.5		7.5	5.0								4.5	4.2		2.9					3.5	
	2					8.1		7.5	5.0								7.8	5.1		5.1					5.0	
	3							6.0	5.0								5.3	6.4		8.3					9.5	
	4							7.0	5.0								4.8	8.6		7.5					6.0	
	5							5.0	7.0								2.8	6.9		4.2					4.5	
	6							5.0	4.0								3.1	4.2		3.0					3.5	
	7							9.0	9.0								1.8	2.5		1.8					3.5	
	8							6.0	6.0									5.0		3.4					0.5	
	9							3.5	2.0									2.5		2.5						
日合計						39.3		85.5	62.0								49.0	66.7		63.2					55.5	

様式１－９

中部地方整備局　豊川水系　対象洪水観測所時間雨量表

洪水　S36.6.27

日	時	宇連観測所	八橋観測所	出来山A観測所	出来山B観測所	田口B観測所	田峰観測所	豊邦観測所	下田観測所	海老観測所	布里観測所	宇連ダム観測	川合観測所	作手観測所	高里観測所	高松観測所	山吉田観測所	新城B観測所	新城C観測所	嵩山観測所	豊川A観測所	豊川B観測所	豊橋B観測所	豊橋C観測所	豊橋D観測所	豊橋E観測所
	9-10					2.6		2.0	1.0								1.1	0.8		1.2						
	11					3.7		3.5	2.0								0.5	1.3		1.2						
	12					7.5		8.0	1.0								2.5	0.8		0.2						
	13					1.6		3.0	1.0								0.5									
	14					0.8		2.5									0.1									
	15					0.7		3.0									0.1			0.3						
	16					1.9		1.5									0.1			0.2						
	17					0.9		1.0									0.1	0.1		0.5						
	18					1.3											0.1			0.4						
	19					0.6		0.5									0.7	2.6		3.4						
	20					1.6		2.0									1.9	1.5		2.2						
26日	21					1.7		1.5									2.4	2.5		2.4						
	22					0.4		2.5									0.3	0.7		0.9						
	23					0.4		2.0									0.4	0.5		0.6						
	0					1.2		1.0	3.0								1.3	0.4		1.3						
	1					1.2		2.5	1.0								1.8	1.3		2.7						
	2					0.8		0.5									0.6	1.0		0.7						
	3					1.5		3.0	2.0								3.4	2.0		5.1					1.5	
	4					2.4		4.5	3.0								10.3	7.5		18.9					9.5	
	5					6.6		11.5	5.0								15.8	11.5		20.6					13.5	
	6					16.0		19.0	13.0								18.0	15.9		30.8					15.5	
	7					22.7		18.0	15.0								23.0	18.0		26.6					13.5	
	8					13.7		32.5	10.0								16.5	12.1		4.8					1.0	
	9					14.5		25.5	9.0								11.4	7.1		5.4					0.5	
日合計						106.3		151.0	66.0								112.9	87.6		130.4					55.0	
	9-10					11.2		20.5	17.0								15.1	9.7		1.3					1.0	
	11					10.3		8.5	10.0								9.8	7.3		5.3					2.0	
	12					27.8		13.5	26.0								24.0	24.2		25.7					13.5	
	13					21.5		14.0	17.0								5.1	3.6		4.1					0.5	
	14					12.2		13.5	13.0								2.0	2.3		5.5					1.5	
	15					14.0		11.5	10.0								6.2	5.9		3.4					1.0	
	16					8.5		6.0	8.0								1.2	1.9								
	17					13.2		16.0	5.0								1.1	1.6		0.1						
	18					7.8		9.5	5.0								1.8	3.3		3.4						
	19					9.0		10.5	11.0								6.4	2.5		3.7						
	20					4.5		5.0	8.0								7.5	3.8		3.6						
	21					21.1		19.0	11.0								13.6	11.1		11.3						
27日	22					6.6		10.5	24.0								2.6	5.3		3.2						
	23					10.5		17.5	10.0								3.5	2.9		1.2						
	0					16.4		15.0	8.0								5.9	1.9		1.1						
	1					8.4		9.0	4.0								3.0	0.5		0.6						
	2					2.6		2.0	4.0								3.0	1.8		0.8						
	3					10.1		3.5	5.0								2.4	2.5		1.2						
	4					1.8		0.5	7.0								1.2	1.2		2.0						
	5					8.0		9.0	5.0								2.2	1.8		2.0						
	6					15.8		16.0	4.0								2.0	4.2		1.7						
	7					7.7		19.5	16.0								29.2	27.6		12.1						
	8					0.7			10.0								12.2	9.3		6.6					12.5	
	9								2.0								1.0	0.9		16.5					3.5	
日合計						249.7		250.0	240.0								162.0	137.1		116.4					35.5	

様式１－９

中部地方整備局　豊川水系　対象洪水観測所時間雨量表

洪水　S36.6.27

日	時	宇連観測所	八橋観測所	出来山A観測所	出来山B観測所	田口B観測所	田峰観測所	豊邦観測所	下田観測所	海老観測所	布里観測所	宇連ダム観測	川合観測所	作手観測所	高里観測所	高松観測所	山吉田観測所	新城B観測所	新城C観測所	嵩山観測所	豊川A観測所	豊川B観測所	豊橋B観測所	豊橋C観測所	豊橋D観測所	豊橋E観測所
	9-10					3.1		0.5	1.0								0.1	0.6		0.5						
	11																0.9			0.5						
	12																3.1	5.6		5.1					6.5	
	13							0.5	1.0								5.1	2.8		2.0					0.5	
	14																1.0			0.1						
	15								1.0								6.9	0.4		0.1						
	16					0.3														2.2						
	17					2.0		2.0	1.0									1.1		1.7						
	18					2.5		3.0	4.0									1.5		0.3					0.5	
	19					14.5		7.5	7.0									4.4		1.1					11.5	
	20					11.3		6.0	7.0									18.1		16.4					6.0	
28日	21					4.0		4.0	20.0									10.2		5.6					4.0	
	22					5.6		6.0	8.0									3.8		2.6					1.5	
	23					2.6		2.0	3.0									1.3		1.6					2.5	
	0					11.0		8.0	17.0									5.0		4.9					1.0	
	1					2.5		2.0	2.0									0.8							0.5	
	2					1.5		0.5	11.0									4.2								
	3					5.3		4.0	13.0									3.0								
	4					2.0		1.0	5.0									0.5								
	5					1.9		2.5	5.0									0.7								
	6					5.5		2.0	2.0									0.1		0.2						
	7					3.1		1.0	3.0											2.8					1.0	
	8					5.3		2.0	11.0									3.2		2.8					2.0	
	9					4.9		4.5	3.0									5.1		2.7					2.5	
日合計						88.9		59.0	125.0								17.1	72.4		53.2					40.0	
	9-10					8.1			9.0								15.8	4.6		2.6					2.5	
	11					4.5			7.0								2.6	2.1		3.6					2.5	
	12					3.0			4.0								0.5	1.0		0.8					1.0	
	13					1.7			4.0								1.0	1.9		1.8					3.0	
	14					1.2			2.0								13.5	1.6		0.3					0.5	
	15					3.0			3.0									1.8		0.4						
	16					1.5			2.0											0.2						
	17					2.4			2.0									0.2								
	18					4.3			3.0									0.5		0.1						
	19					7.5			3.0									1.1		0.2						
	20					23.4			23.0																	
29日	21					0.8			13.0									0.2		0.2						
	22																	0.9		0.2						
	23					0.1			4.0									0.1								
	0					0.3			1.0									0.1		0.1						
	1					0.3			2.0																	
	2					0.1												0.1		0.1						
	3					0.2			2.0									0.1								
	4					0.6			2.0																	
	5					0.7			2.0									0.1								
	6					1.0			3.0																	
	7					1.0			2.0																	
	8					0.5												0.2		0.1						
	9					0.3												0.2								
日合計						66.5			93.0								33.4	16.8		10.7					9.5	

様式１－９

中部地方整備局　豊川水系　対象洪水観測所時間雨量表

洪水　S36.6.27

日	時	宇連観測所	八橋観測所	出来山A観測所	出来山B観測所	田口B観測所	田峰観測所	豊邦観測所	下田観測所	海老観測所	布里観測所	宇連ダム観測	川合観測所	作手観測所	高里観測所	高松観測所	山吉田観測所	新城B観測所	新城C観測所	嵩山観測所	豊川A観測所	豊川B観測所	豊橋B観測所	豊橋C観測所	豊橋D観測所	豊橋E観測所
	9-10																									
	11																4.0									
	12																									
	13																									
	14																									
	15																									
	16																									
	17																									
	18																									
	19					1.4																				
	20					0.6																				
30日	21					0.2																				
	22					0.1																				
	23					0.5																				
	0																									
	1					0.3																				
	2					0.1																				
	3																									
	4					0.2																				
	5																			0.3						
	6																									
	7																									
	8																									
	9																									
日合計						3.4											4.0			0.3						
	9-10																									
	11																									
	12																									
	13																									
	14																									
	15																									
	16																									
	17																									
	18																									
	19																									
	20																									
	21																									
	22																									
	23																									
	0																									
	1																									
	2																									
	3																									
	4																									
	5																									
	6																									
	7																									
	8																									
	9																									
日合計																										
*総雨量						571.1		545.5	600.0								391.7	395.9		396.5					214.5	

*総雨量は一連降雨の最終日のみ合計

様式１－９

中部地方整備局　豊川水系　対象洪水観測所時間雨量表

洪水　S37.7.28

日	時	宇連観測所	八橋観測所	出来山A観測所	出来山B観測所	田口B観測所	田峰観測所	豊邦観測所	下田観測所	海老観測所	布里観測所	宇連ダム観測	川合観測所	作手観測所	高里観測所	高松観測所	山吉田観測所	新城B観測所	新城C観測所	嵩山観測所	豊川A観測所	豊川B観測所	豊橋B観測所	豊橋C観測所	豊橋D観測所	豊橋E観測所
26日	9-10																									
	11																									
	12																									
	13																									
	14																									
	15																									
	16																									
	17																									
	18																									
	19																									
	20																									
	21																									
	22																									
	23																									
	0																									
	1																									
	2																									
	3																									
	4																									
	5																									
	6																						1.0			
	7																						1.0			
	8																									
	9																									
日合計																							2.0			
27日	9-10																									
	11																									
	12														0.5			0.6								
	13																									
	14					0.6									1.5								1.0			
	15					0.2				0.1					1.5			0.5		1.8			4.0		2.0	
	16									0.8	0.8	0.2			4.5		0.4	2.0		3.0			4.0		4.0	
	17					6.8		3.0	2.0	4.2	5.0	11.6	12.0		2.5		2.8	3.4		2.3			6.0		2.0	
	18					8.8		1.0	6.0	2.1	2.0	2.5	2.3		2.0		2.9	3.0		4.3			9.0		5.1	
	19					0.7		4.0	4.0	4.1	4.0	4.2	3.7		4.0		3.3	7.4		7.6			7.0		10.8	
	20					5.5		4.5	4.0	6.2	7.3	5.7	5.2		3.5		6.6	5.5		9.2			19.0		13.1	
	21					5.7		9.5	6.0	7.0	6.6	7.0	5.8		18.0		4.1	15.4		26.2			12.0		13.0	
	22					14.0		14.0	5.0	14.0	14.3	9.0	7.8		11.5		12.7	9.3		15.2			16.0		15.0	
	23					16.8		20.0	3.0	14.1	15.6	6.2	5.2		14.0		6.3	17.5		14.3			16.0		10.5	
	0					25.7		27.0	9.0	18.9	14.8	20.0	18.0		28.0		21.4	26.8		41.2			21.0		17.5	
	1					32.3		35.0	24.0	29.3	33.0	34.0	33.0		38.0		29.9	18.9		28.5			10.0		13.5	
	2					20.0		22.0	16.0	15.1	15.2	16.0	16.7		22.0		20.6	22.3		26.8			19.0		14.5	
	3					27.0		24.0	17.0	32.4	39.8	39.0	31.3		38.0		36.0	38.4		30.8			31.0		16.5	
	4					26.5		30.0	35.0	47.5	55.8	44.0	47.8		34.0		40.1	58.3		44.4			8.0		25.5	
	5					37.6		39.0	27.0	15.6	52.7	28.0	31.2		20.0		28.6	12.0		8.2			7.0		7.5	
	6					20.9		18.0	10.0	12.9	10.8	11.0	15.3		8.0		11.1	8.0		10.8			6.0		5.9	
	7					4.9		4.0	6.0	3.3	7.5	3.5	6.5		4.5		5.7	5.8		7.1			9.0		5.4	
	8					2.4		3.5	1.0	3.8	3.8	2.5	2.4		6.5		4.9	7.9		12.9			11.0		4.9	
	9					0.7		4.5	3.0	2.5	2.1	3.5	3.4		5.0		7.4	3.4		13.8			7.0		3.8	
日合計						257.1		263.0	178.0	233.9	291.1	247.9	247.6		267.5		244.8	266.4		308.4			223.0		190.5	

様式１－９

中部地方整備局　豊川水系　対象洪水観測所時間雨量表

洪水　S37.7.28

日	時	宇連観測所	八橋観測所	出来山A観測所	出来山B観測所	田口B観測所	田峰観測所	豊邦観測所	下田観測所	海老観測所	布里観測所	宇連ダム観測	川合観測所	作手観測所	高里観測所	高松観測所	山吉田観測所	新城B観測所	新城C観測所	嵩山観測所	豊川A観測所	豊川B観測所	豊橋B観測所	豊橋C観測所	豊橋D観測所	豊橋E観測所
	9-10					3.4		4.0	3.0	2.6	2.3	10.0	5.4		1.0		2.5	2.4		1.9					0.5	
	11					4.4		4.0	6.0	4.7	3.5	4.3	5.2		2.5		3.7	4.0		5.0			1.0			
	12					1.4		1.5	2.0	1.0	1.9	1.7	2.8		0.5		2.8	1.6		3.2			1.0			
	13										0.1	0.4	0.6				0.3	1.0		1.6						
	14										0.2				1.0		0.2	0.8		0.3						
	15												0.1					0.2		0.4						
	16									0.1	0.1									0.1						
	17									0.3	0.3	0.2					0.4	0.4								
	18																									
	19																									
	20																									
	21																									
28日	22																									
	23																									
	0																									
	1																									
	2																									
	3																									
	4																									
	5																									
	6																									
	7																									
	8											0.2					0.2									
	9																									
日合計						9.2		9.5	11.0	8.7	8.4	16.8	14.1		5.0		10.1	10.4		12.5			2.0		0.5	
	9-10																									
	11																									
	12																									
	13																									
	14																									
	15																									
	16																									
	17																									
	18																									
	19																									
	20																									
	21																									
	22																									
	23																									
	0																									
	1																									
	2																									
	3																									
	4																									
	5																									
	6																									
	7																									
	8																									
	9																									
日合計																										
*総雨量						266.3		272.5	189.0	242.6	299.5	264.7	261.7		272.5		254.9	276.8		320.9			227.0		191.0	

*総雨量は一連降雨の最終日のみ合計

様式１－９

中部地方整備局　豊川水系　対象洪水観測所時間雨量表

洪水　S40.9.17

日	時	宇連観測所	八橋観測所	出来山A観測所	出来山B観測所	田口B観測所	田峰観測所	豊邦観測所	下田観測所	海老観測所	布里観測所	宇連ダム観測	川合観測所	作手観測所	高里観測所	高松観測所	山吉田観測所	新城B観測所	新城C観測所	嵩山観測所	豊川A観測所	豊川B観測所	豊橋B観測所	豊橋C観測所	豊橋D観測所	豊橋E観測所
	9-10																									
	11																									
	12																									
	13																									
	14																									
	15																									
	16																									
	17																									
	18																									
	19																									
	20	1.0				0.5	0.5	0.5		1.0					0.5											
	21	2.0	1.0			0.5	0.5	0.5									0.5									
16日	22	2.0	2.0			2.5	1.5	2.5	3.0	1.5			1.0		1.0		1.5	0.5					4.0			
	23	2.0	1.0			1.0	1.0	0.5	1.0	2.0			1.0		1.0		3.5	4.5					1.0			
	0	2.0				1.0	2.0	1.5	2.0	3.5			2.0		1.5		2.5	1.5					14.0			
	1	2.0	1.0			1.5	1.0	0.5	1.0				1.5		0.5		9.0	2.0					22.0			
	2	8.0	3.0			7.5	11.0	9.5	27.0	12.0			32.5		10.0		40.5	19.5					24.0			
	3	1.0	5.0			5.5	4.0	1.5	19.0	10.5			21.5		0.5		9.5	25.0					3.0			
	4	2.0	6.0			6.5	17.0	1.0	5.0	21.0			6.5		5.0		3.0	2.0								
	5	16.0	28.0			29.5	16.5	9.5	2.0	8.0			3.5		3.0		3.5	0.5					15.0			
	6	7.0	19.0			6.5		2.5	2.0	2.5			3.0		2.5		1.5	4.0					5.0			
	7	11.0	14.0			18.0	14.5	8.5	20.0	14.5			12.5		10.5		11.0	13.0								
	8	18.0	11.0			7.5	11.5	16.5	5.0	13.0			7.0		10.0		3.5	10.0								
	9	14.0	19.0			17.0	14.5	12.0	5.0	7.0			1.5		4.0		1.0									
日合計		88.0	110.0			105.0	95.5	67.0	92.0	96.5			93.5		50.0		90.5	82.5					88.0			
	9-10	14.0	19.0			17.0	14.5	12.0	6.0	7.0			2.0		4.0		1.0	7.5								
	11	4.0	20.0			11.0	3.5	9.0	1.0	4.0					2.0		1.5									
	12	1.0	9.0			5.0		2.0	2.0				4.5													
	13	22.0	2.0			2.5	5.0	3.5	1.0	5.5			0.5					0.5								
	14	3.0	4.0			1.5	2.0	3.0	7.0	0.5			1.5		1.5											
	15	4.0	13.0			8.0	1.5	24.5	6.0	1.5			2.0		4.5		1.5									
	16	3.0	13.0			7.0	1.5	7.5	2.0	1.5					0.5		1.5	0.5								
	17	4.0	2.0			1.5	2.5	2.5	2.0	2.5			4.0		0.5		0.5	0.5								
	18	5.0	7.0			3.5	4.5	2.5		4.5					0.5		0.5						2.0			
	19	4.0	2.0			7.5	0.5	4.0	6.0	3.5			6.0		4.5		1.0	2.0					11.0			
	20	19.0	13.0			10.0	17.5	15.0	15.0	15.5			11.0		16.0		10.0	11.0					24.0			
17日	21	25.0	14.0			13.5	13.5	14.0	29.0	20.5			34.5		20.5		22.0	23.0					34.0			
	22	47.0	25.0			29.0	31.0	29.5	48.0	33.0			52.5		40.5		35.0	34.5					33.0			
	23	59.0	40.0			47.5	42.5	38.5	43.0	52.0			56.5		34.5		72.5	59.0					2.0			
	0	45.0	43.0			32.0	25.5	10.0	7.0	22.0			10.0		26.0		16.0	9.0								
	1	15.0	30.0			10.0	6.5	4.0		3.0					9.0		0.5	0.5								
	2	2.0	1.0			0.5	1.0	1.0		0.5					1.0											
	3					0.5	0.5																			
	4																									
	5																									
	6																									
	7																									
	8																									
	9																									
日合計		276.0	257.0			207.5	173.5	182.5	175.0	177.0			185.0		165.5		163.5	148.0					106.0			
*総雨量		364.0	367.0			312.5	269.0	249.5	267.0	273.5			278.5		215.5		254.0	230.5					194.0			

*総雨量は一連降雨の最終日のみ合計

様式１－９

中部地方整備局　豊川水系　対象洪水観測所時間雨量表

洪水　S43.8.29

日	時	宇連観測所	八橋観測所	出来山A観測所	出来山B観測所	田口B観測所	田峰観測所	豊邦観測所	下田観測所	海老観測所	布里観測所	宇連ダム観測	川合観測所	作手観測所	高里観測所	高松観測所	山吉田観測所	新城B観測所	新城C観測所	嵩山観測所	豊川A観測所	豊川B観測所	豊橋B観測所	豊橋C観測所	豊橋D観測所	豊橋E観測所
	9-10																									
	11																									
	12																									
	13																									
	14																6.0	1.0		2.0						
	15									0.5	0.5	4.0	0.5		1.5	4.0	8.5	17.0		6.5						
	16						1.5		2.0	2.5	4.0	0.5	3.5		2.5	4.0	4.0	4.0		7.0						
	17						0.5	1.0			1.0	1.5	2.0				0.5	1.0		1.0						
	18						0.5	5.5	2.0	3.5	1.5	1.5	1.0		2.5	3.0	1.0	1.0		0.5						
	19								3.0	0.5	2.0	0.5	1.5		1.0					1.5						
	20							0.5				1.0			1.0	2.0	4.0	2.0		8.5						
	21							1.0	1.0	3.0	3.5	4.0	1.5		6.5	1.0	2.0	2.5		3.0						
25日	22							4.0	2.0	1.5	3.0	11.0	1.0		4.5	15.0	6.0	7.5		11.5						
	23						3.0	10.0	6.0	7.0	11.0	4.5	10.0		11.5	4.0	8.0	6.0		10.5						
	0		3.0				13.0	19.5	8.0	7.0	4.0	13.0	3.5		7.0	4.0	4.0	5.5		1.0						
	1		27.0				8.5	3.0	27.0	7.5	6.0	0.5	10.0		4.0	3.0		1.0								
	2		14.0				1.0	0.5	1.0		1.5		2.5					0.5								
	3		2.0																							
	4		1.0									2.5			0.5		3.0	2.0								
	5		2.0				0.5	1.0				0.5	3.5					1.0								
	6						0.5	0.5	1.0	1.0			1.0				0.5	0.5								
	7		1.0					2.5	2.0				0.5													
	8		6.0				1.5	3.0	1.0	0.5		0.5				1.0										
	9		8.0				7.5	4.0	3.0	0.5					0.5											
日合計			64.0				38.0	56.0	59.0	35.0	38.0	45.5	42.0		43.0	41.0	47.5	52.5		53.0						
	9-10		21.0				2.0	2.5	6.0	6.0	2.0	1.5	0.5		0.5											
	11		13.0				0.5	7.0		0.5		0.5			1.0			0.5		1.5						
	12							20.0	1.0		0.5		0.5			2.0										
	13		11.0				4.0	0.5	1.0	1.0	0.5	0.5	0.5		2.5	4.0	1.5	5.0		4.0						
	14		40.0				21.5		33.0	15.5	7.0	9.0	9.0		18.5	30.0	8.0	14.0		9.5						
	15		17.0				2.0		10.0	3.5	23.5		14.0		5.5	1.0	22.5	15.0		10.5						
	16		1.0								0.5						0.5	0.5		2.0						
	17																			0.5						
	18																									
	19																									
	20						0.5	0.5		0.5			0.5				1.5	2.5		0.5						
	21																	0.5								
26日	22											2.5								1.5						
	23						1.0		1.0	3.0	0.5	4.5	1.5		4.5	4.0	0.5			0.5						
	0		1.0				0.5				5.0	1.0	8.0				2.0	2.0		2.0						
	1							1.0		1.0	3.0	6.5	1.0		5.0	12.0	3.0	4.5								
	2						0.5	1.5	1.0	1.0	4.0	2.5	6.0		3.5	3.0	1.5	1.5		8.0						
	3						1.5	0.5	1.0	5.5	2.5	4.5	3.0		3.5	4.0	5.0	4.5		4.5						
	4		1.0						1.0		4.5	1.0	3.0				3.5	2.0		1.5						
	5									1.0		3.5	1.5		3.0	2.0	1.5	2.0		3.0						
	6							0.5	2.0	0.5	2.5		3.5		0.5		1.5	1.5		0.5						
	7										0.5	0.5				1.0	5.0	4.5		4.5						
	8						1.5	0.5	1.0	0.5			0.5				2.0	1.5		1.0						
	9														0.5					1.0						
日合計			105.0				35.5	34.5	58.0	39.5	56.5	38.0	53.0		48.5	63.0	59.5	62.0		56.5						

様式１－９

中部地方整備局　豊川水系　対象洪水観測所時間雨量表

洪水　S43.8.29

日	時	宇連観測所	八橋観測所	出来山A観測所	出来山B観測所	田口B観測所	田峰観測所	豊邦観測所	下田観測所	海老観測所	布里観測所	宇連ダム観測	川合観測所	作手観測所	高里観測所	高松観測所	山吉田観測所	新城B観測所	新城C観測所	嵩山観測所	豊川A観測所	豊川B観測所	豊橋B観測所	豊橋C観測所	豊橋D観測所	豊橋E観測所
	9-10						3.5	3.5	2.0	0.5		0.5	0.5		1.0	1.0	0.5									
	11		2.0				1.0	1.0	1.0	1.5	1.0	1.0	1.0		3.5					0.5						
	12						3.0	1.5	1.0	2.0		5.0	5.0			2.0	1.5	2.5		0.5						
	13		4.0				0.5	0.5	6.0	2.5	3.0	1.5	2.5			1.0	2.0	2.5		4.0						
	14							12.5			0.5						0.5									
	15		1.0				4.5	5.0		2.0		7.0	4.0		6.0	6.0	1.5	2.0		2.5						
	16		8.0					6.0	15.0	7.5	5.5	1.5	1.5		2.0		2.5	3.0		4.5						
	17		8.0				1.0	0.5	3.0	2.5	1.0	4.0	4.0		6.0	7.0	1.5	2.5		1.0						
	18		1.0				6.5	1.5	5.0	5.0	7.0	5.5	5.0		2.5	3.0	4.0	5.0		3.5						
	19		7.0						1.0	0.5	1.0	1.0	1.0		1.0	2.0	0.5	1.0								
	20						0.5			0.5	1.0	0.5	1.0			1.0	0.5	0.5		0.5						
	21		1.0																							
27日	22		1.0					0.5									2.5	2.0		2.5						
	23		1.0				6.5	4.0	9.0	4.5	0.5	17.0	14.0		13.5	15.0	22.5	15.0		15.0						
	0		2.0				3.5	3.0	11.0	11.0	12.5	6.5	12.0		2.0	3.0	5.5	8.0		5.0						
	1		3.0				4.5	4.0	4.0	4.0	3.0	5.0	3.5		5.5	3.0	4.0	5.0		4.0						
	2		5.0				3.0	4.0	3.0	2.0	3.0	7.5	4.0		4.5	5.0	1.5	5.0		1.5						
	3		5.0				3.5	4.0	7.0	4.5	4.5	3.0	8.0		4.0	7.0	10.5	1.5		11.0						
	4		3.0				6.5	4.0	9.0	8.5	3.5	10.0	10.5		4.5	6.0	11.5	7.5		12.0						
	5		7.0				0.5	0.5	2.0	1.5	5.5	1.0														
	6		1.0				3.5	2.5					0.5		1.5	1.0		0.5								
	7		7.0				2.5	0.5	5.0	2.5	1.0	3.0	1.5		1.5	4.0		1.0								
	8		5.0				0.5	8.5	4.0	12.5	8.0	1.5	0.5		3.0	2.0	0.5									
	9		6.0						1.0	1.5	3.0	1.0	0.5				1.0	2.0		3.0						
日合計			78.0				55.0	67.5	89.0	77.0	64.5	83.0	80.5		62.0	69.0	74.5	66.5		71.0						
	9-10		1.0				2.0	4.5	2.0	1.5	3.0	1.0	3.5		1.5	5.0		0.5								
	11		2.0				18.0	6.5	1.0	4.0	5.0	2.0	1.5		10.0	10.0	0.5	1.0								
	12		28.0				2.0	5.0	5.0	6.0	3.5	3.5	4.5		4.5	3.0	2.0	2.0		0.5						
	13		7.0				2.0	3.5	2.0	1.0	0.5	1.0	2.0		3.5	1.0		0.5								
	14		9.0				3.0	0.5							0.5	1.0										
	15		3.0				1.5			2.0	3.5				2.0	6.0	4.0									
	16		8.0				6.5	2.0		1.5	1.0				3.5	4.0	18.5									
	17		6.0				6.0	3.5			0.5				4.0	2.0	12.5									
	18		7.0				2.0	3.0		0.5		5.5	3.5		3.5	1.0	1.5									
	19		6.0					2.0	4.0			2.5	10.0													
	20		1.0					4.0	1.0			0.5	1.5													
	21		1.0					2.5																		
28日	22		2.0						1.0																	
	23		2.0					0.5	2.0																	
	0		2.0					0.5	4.0				1.0													
	1		1.0					1.5	5.0	2.5			0.5													
	2		3.0					0.5	1.0	0.5																
	3		1.0					0.5	1.0																	
	4							0.5	4.0	0.5		0.5	0.5													
	5							1.0	8.0	0.5		2.0	0.5		0.5											
	6								8.0	1.0			2.5													
	7		1.0						6.0	2.5		0.5	1.0													
	8		2.0					0.5	2.0	3.0	1.5		3.5													
	9		5.0				1.0	0.5	1.0	4.0	5.5															
日合計			98.0				44.0	43.0	58.0	31.0	24.0	19.0	36.0		33.5	33.0	39.0	4.0		0.5						

様式１－９

中部地方整備局　豊川水系　対象洪水観測所時間雨量表

洪水　S43.8.29

日	時	宇連観測所	八橋観測所	出来山A観測所	出来山B観測所	田口B観測所	田峰観測所	豊邦観測所	下田観測所	海老観測所	布里観測所	宇連ダム観測	川合観測所	作手観測所	高里観測所	高松観測所	山吉田観測所	新城B観測所	新城C観測所	嵩山観測所	豊川A観測所	豊川B観測所	豊橋B観測所	豊橋C観測所	豊橋D観測所	豊橋E観測所
	9-10		3.0				2.5	0.5	1.0	2.5	5.0	1.0	1.0													
	11						10.0	0.5	1.0		4.5															
	12		1.0				10.0	1.0	1.0	1.0	9.0	0.5														
	13		1.0				14.0	1.5		1.0	6.0	4.0	1.5													
	14		4.0				15.0	3.5	1.0	2.0	3.5	1.0			1.5			1.0								
	15		3.0				6.5	10.5	5.0	20.0	11.0	10.0	10.0		8.5		9.0	12.0		8.5						
	16		28.0				10.5	12.5	10.0	13.0	11.5	8.0	13.0		10.5	2.0	7.0	7.0		6.0						
	17		21.0				4.0	9.5	14.0	8.5	7.5	8.5	10.0		6.0	7.0	3.5	2.5		2.5						
	18		12.0				37.0	39.0	14.0	28.0	45.0	13.5	19.0		50.0	61.0	17.5	37.0		19.5						
	19		29.0				48.0	42.5	45.0	54.0	51.0	35.0	37.0		56.0	61.0	32.5	23.0		31.5						
	20		32.0				60.0	52.5	4.0	40.0	46.0	27.0	31.0		43.0	42.0	16.0	29.0		15.0						
	21		77.0					14.0	28.0	13.5	5.5	32.5	32.5		4.5	9.0	53.0	34.5		48.0						
29日	22		12.0				1.0	1.0	3.0	1.0	2.5	2.0	1.5		2.5	4.0	5.5	2.5		0.5						
	23		1.0						5.0	1.0	1.0	2.0	3.0													
	0		1.0																							
	1																									
	2																									
	3																									
	4																									
	5																									
	6																									
	7																									
	8																									
	9																									
日合計			225.0				218.5	188.5	132.0	185.5	209.0	145.0	159.5		182.5	186.0	144.0	148.5		131.5						
	9-10																									
	11																									
	12																									
	13																									
	14																									
	15																									
	16																									
	17																									
	18																									
	19																									
	20																									
	21																									
	22																									
	23																									
	0																									
	1																									
	2																									
	3																									
	4																									
	5																									
	6																									
	7																									
	8																									
	9																									
日合計																										
*総雨量			570.0				391.0	389.5	396.0	368.0	392.0	330.5	371.0		369.5	392.0	364.5	333.5		312.5						

*総雨量は一連降雨の最終日のみ合計

様式１－９

中部地方整備局　豊川水系　対象洪水観測所時間雨量表

洪水　S44.6.26

日	時	宇連観測所	八橋観測所	出来山A観測所	出来山B観測所	田口B観測所	田峰観測所	豊邦観測所	下田観測所	海老観測所	布里観測所	宇連ダム観測	川合観測所	作手観測所	高里観測所	高松観測所	山吉田観測所	新城B観測所	新城C観測所	嵩山観測所	豊川A観測所	豊川B観測所	豊橋B観測所	豊橋C観測所	豊橋D観測所	豊橋E観測所
25日	9-10																									
	11																									
	12																									
	13																									
	14														0.5					0.5	0.5				1.0	
	15					1.5	1.0	1.0			1.5				7.0		3.5	4.5		11.5	3.0				4.5	
	16		1.0			2.0	2.0	4.0			5.5	2.5	3.0		7.0		10.0	6.5		15.0	6.5				8.5	
	17		3.0			6.0	4.5	8.5			10.5	5.5	5.0		11.0		12.0	11.0		26.0	13.5				16.0	
	18		9.0			6.5	11.0	14.0			15.0	12.5	13.0		18.5		22.0	14.5		11.5	8.0				5.0	
	19		11.0			11.0	12.5	13.5			19.0	8.5	10.0		14.0		11.0	5.0		6.0	3.0				3.5	
	20		12.0			13.5	15.0	14.5			17.0	8.0	9.5		18.5		8.5	7.0		12.0	9.0				9.5	
	21		12.0			15.0	14.5	16.0			23.0	10.5	12.5		22.5		15.5	13.5		19.5	7.0				10.5	
	22		15.0			17.0	15.0	21.0			35.5	20.0	18.5		26.5		24.0	13.5		13.5	7.5				8.0	
	23		22.0			20.0	27.5	21.0			35.0	17.5	15.5		24.5		16.0	9.5		13.5	5.0				7.0	
	0		20.0			13.5	20.5	11.0			22.0	15.0	15.0		19.5		15.5	7.5		8.5	4.5				6.0	
	1		12.0			15.5	16.5	20.0			24.5	15.0	11.5		24.0		12.0	7.0		9.0	7.0				7.0	
	2		17.0			23.5	18.0	30.0			27.5	23.0	15.5		27.0		11.5	5.5		6.0	4.0				4.5	
	3		34.0			22.5	30.5	15.5			28.5	14.0	19.0		15.5		14.5	4.0		2.0	4.5				2.0	
	4		18.0			11.0	23.5	6.5			17.5	14.0	10.5		9.5		10.0	4.0		6.0	3.0				5.0	
	5		16.0			15.0	16.0	12.5			14.5	8.0	13.5		12.0		7.0	4.0		5.5	1.5				2.5	
	6		16.0			19.0	14.5	24.0			20.5	18.0	18.0		21.5		11.0	5.0		3.5	1.5				2.0	
	7		17.0			1.0	17.5	1.5			3.0	4.0	5.5				6.0									
	8		1.0				0.5																			
	9					0.5																				
日合計			236.0			214.0	260.5	234.5			320.0	196.0	195.5		279.0		210.0	122.0		169.5	89.0				102.5	
26日	9-10																									
	11		1.0																							
	12																									
	13					6.5		4.0			0.5	1.0	0.5		0.5			1.0								
	14		4.0									0.5					0.5									
	15		2.0					1.0																		
	16		1.0			0.5	0.5																			
	17																									
	18																									
	19																									
	20																									
	21																									
	22																									
	23																									
	0																									
	1																									
	2																									
	3														0.5											
	4		1.0			1.0	1.0	1.5				1.5	1.0		1.5		1.5	1.5		1.5	1.5					
	5		3.0			2.5	2.5	2.5				2.5	2.0		2.0		1.0	1.5		1.0	1.0				1.5	
	6		2.0			2.0	2.0	2.0				1.5	2.0		1.0		1.5	1.5		1.0	1.0				1.0	
	7		1.0									0.5	1.0				0.5	0.5		0.5					1.0	
	8					0.5					0.5														0.5	
	9																				1.0					
日合計			15.0			13.0	6.0	11.0			1.0	7.5	6.5		5.5		5.0	6.0		4.0	4.5				4.0	
*総雨量			251.0			227.0	266.5	245.5			321.0	203.5	202.0		284.5		215.0	128.0		173.5	93.5				106.5	

*総雨量は一連降雨の最終日のみ合計

様式１－９

中部地方整備局　豊川水系　対象洪水観測所時間雨量表

洪水	S44.8.5

日	時	宇連観測所	八橋観測所	出来山A観測所	出来山B観測所	田口B観測所	田峰観測所	豊邦観測所	下田観測所	海老観測所	布里観測所	宇連ダム観測	川合観測所	作手観測所	高里観測所	高松観測所	山吉田観測所	新城B観測所	新城C観測所	嵩山観測所	豊川A観測所	豊川B観測所	豊橋B観測所	豊橋C観測所	豊橋D観測所	豊橋E観測所
	9-10									0.5		2.0			2.5	1.0										
	11	1.0	1.0			0.5		11.5		3.0		2.0			2.5	5.0		1.0			2.5					
	12	6.0	11.0			0.5	1.0	4.5			5.0	1.0			5.0	5.0		7.0		6.0	1.0				1.0	
	13	3.0	4.0			0.5	7.5	8.5		14.0	5.0	1.5			1.5	2.0		1.0								
	14	1.0	7.0			2.0	4.0	3.5		2.5	1.5	4.0			2.5			0.5								
	15	1.0						5.5								1.0										
	16		1.0			0.5				0.5																
	17	1.0				0.5	0.5			0.5	0.5	0.5														
	18					0.5																				
	19	2.0				1.0																				
	20	3.0	1.0			0.5	0.5			1.5		0.5														
3日	21	1.0	3.0			0.5	4.5			2.0	1.5	2.0			2.5											
	22		2.0			0.5	1.5					0.5														
	23					1.5	0.5				0.5				1.0											
	0		1.0			1.5					2.5	0.5			1.0											
	1	2.0	1.0			2.0				0.5	7.0				1.0											
	2	1.0	5.0			1.0	1.0			0.5	5.0	4.5			4.5	1.0					1.0				0.5	
	3	1.0	1.0				0.5			0.5	2.0	1.0			8.0					0.5						
	4		1.0				2.5					1.0			4.0											
	5		1.0				1.0			1.0	0.5	2.0			3.0											
	6		1.0				2.0			0.5	0.5	3.0														
	7	2.0	2.0				0.5				3.0	1.5			2.0	1.0				0.5					0.5	
	8	9.0	6.0			2.0	3.0			3.5		5.0			5.5	1.0										
	9	1.0	1.0				4.5	2.5		0.5	0.5	0.5			0.5											
日合計		35.0	50.0			15.5	35.0	36.0		31.5	35.0	33.0			47.0	17.0		9.5		7.0	4.5				2.0	
	9-10	12.0	7.0			1.0	9.5			9.0	7.5	4.5			8.0	6.0		4.5		3.5	2.0					
	11	3.0	1.0			2.0	4.0	2.0		3.0		2.0			3.0	2.0										
	12	8.0	10.0			13.0	3.0	1.0		6.5	0.5	9.5				1.0										
	13	2.0	29.0			4.0	1.5	0.5		2.0	1.5	14.0						0.5		0.5						
	14	2.0	14.0			4.0	4.0	0.5		2.5	2.0	13.0						0.5								
	15		1.0				0.5					8.5			0.5											
	16	1.0	1.0																							
	17							8.5																		
	18	8.0						9.0		3.0	2.5	1.0			6.5	7.0		5.0		17.0	7.5				11.5	
	19	10.0	7.0			13.0	15.5	15.0		14.5	11.0	3.0			5.0	9.0		5.0			1.5				0.5	
	20	4.0						2.0		0.5	0.5				1.0	1.0		0.5		2.0	1.5				2.5	
4日	21	8.0	13.0			10.0	3.5	10.5		3.5	5.5	3.0			3.5	2.0		1.5		1.5	1.5				0.5	
	22	13.0	11.0			11.0	3.5			10.0	7.5	4.5			6.5	5.0		4.0		8.0	4.5				4.5	
	23	11.0	9.0			11.0	11.0	8.5		8.0	15.0	4.0			18.0	10.0		8.5		10.0	4.5				3.5	
	0	17.0	15.0			13.0	5.0	20.0		11.5	18.5	4.5			19.0	15.0		12.5		19.0	15.5				16.0	
	1	59.0	36.0			22.0	19.5	38.5		37.0	31.0	7.5			54.0	48.0		36.5		49.0	44.5				51.5	
	2	64.0	78.0			65.0	69.5	75.0		73.0	70.0	44.5			85.0	78.0		50.0		44.5	26.0				34.0	
	3	64.0	40.0			41.0	44.0	72.5		51.0	57.0	44.0			58.0	56.0		27.0		28.5	24.0				19.5	
	4	11.0	18.0			32.0	35.5	23.0		11.5	26.5	25.5			23.0	28.0		39.0		24.5	33.5				13.5	
	5	21.0	10.0			19.0	15.0	34.0		19.0	19.0	28.5			29.0	23.0		16.0		4.5	1.0				1.5	
	6	20.0	19.0			17.0	18.5	13.0		1.0	3.0	9.0			2.0	3.0		2.0		0.5						
	7	4.0	4.0			5.0	3.5																			
	8					1.0																				
	9																									
日合計		342.0	323.0			284.0	266.5	333.5		266.5	278.5	230.5			322.0	294.0		213.0		213.0	167.5				159.0	

様式１－９

中部地方整備局　豊川水系　対象洪水観測所時間雨量表

洪水	S44.8.5

日	時	宇連観測所	八橋観測所	出来山A観測所	出来山B観測所	田口B観測所	田峰観測所	豊邦観測所	下田観測所	海老観測所	布里観測所	宇連ダム観測	川合観測所	作手観測所	高里観測所	高松観測所	山吉田観測所	新城B観測所	新城C観測所	嵩山観測所	豊川A観測所	豊川B観測所	豊橋B観測所	豊橋C観測所	豊橋D観測所	豊橋E観測所
5日	9-10															1.0										
	11																									
	12																									
	13																									
	14																									
	15																									
	16																									
	17																									
	18																									
	19																									
	20																									
	21																									
	22																									
	23																									
	0																									
	1																									
	2																									
	3																									
	4																									
	5																									
	6																									
	7																									
	8																									
	9											0.5														
日合計												0.5				1.0										
	9-10																									
	11																									
	12																									
	13																									
	14																									
	15																									
	16																									
	17																									
	18																									
	19																									
	20																									
	21																									
	22																									
	23																									
	0																									
	1																									
	2																									
	3																									
	4																									
	5																									
	6																									
	7																									
	8																									
	9																									
日合計																										
*総雨量		377.0	373.0			299.5	301.5	369.5		298.0	313.5	264.0			369.0	312.0		222.5		220.0	172.0				161.0	

*総雨量は一連降雨の最終日のみ合計

様式１－９

中部地方整備局　豊川水系　対象洪水観測所時間雨量表

洪水　S46.8.31

日	時	宇連観測所	八橋観測所	出来山A観測所	出来山B観測所	田口B観測所	田峰観測所	豊邦観測所	下田観測所	海老観測所	布里観測所	宇連ダム観測	川合観測所	作手観測所	高里観測所	高松観測所	山吉田観測所	新城B観測所	新城C観測所	嵩山観測所	豊川A観測所	豊川B観測所	豊橋B観測所	豊橋C観測所	豊橋D観測所	豊橋E観測所
29日	9-10																									
	11																									
	12																									
	13																									
	14																									
	15																									
	16																									
	17																									
	18																									
	19																									
	20																									
	21																									
	22																									
	23																									
	0														2.5											
	1																									
	2			1.0			1.0											1.5								
	3						7.5	1.5	3.0						1.5		4.5	4.0							4.0	
	4					10.0	2.5	0.5	7.5		3.0	7.5	16.0		3.0		3.5	0.5		2.0						
	5			4.0		1.0	9.0	6.0	9.5		3.5	2.5	4.5		6.5		3.0	4.0							0.5	
	6		5.0	5.0		9.0	6.5	4.0	14.5		3.5	28.5	47.5		6.0		6.5	11.0		0.5					5.5	
	7		26.0	8.0		9.0	9.0	6.5	2.0		7.0	9.5	14.0		18.0		0.5	1.5		22.0					21.0	
	8		1.0	40.0		3.0		20.0			11.5		0.5		23.0		2.0			95.5					7.5	
	9		1.0	10.0		1.0	2.0	5.5			3.0				6.5			1.0		2.5						
日合計			33.0	68.0		33.0	37.5	44.0	36.5		31.5	48.0	82.5		67.0		20.0	23.5		122.5					38.5	
30日	9-10		1.0	16.0		12.0	17.5	56.5			25.5	0.5	0.5		11.5		11.0	11.0		5.0					4.5	
	11		2.0	12.0		14.5	12.5	17.0			7.0	0.5	0.5		5.5		1.0	2.0	1.5	2.5					0.5	
	12		2.0	3.0		2.0	2.5	3.5	3.5		2.0	2.0	2.0		1.5		1.0	1.5	1.0	0.5					2.0	
	13			1.0			0.5	3.5							5.0		1.5	4.5	6.0						21.0	
	14		1.0	31.0		2.0	5.5	26.5	0.5		16.0	0.5	0.5		15.5		3.5	21.5	13.0	18.0					12.5	
	15		22.0	15.0		30.5	29.5	30.0	11.0		40.5	28.0	31.5		12.5		28.5	34.5	7.5	10.0					3.5	
	16		3.0	2.0		2.0	3.5	4.0	21.5		3.0	3.5	4.5		1.5		5.0	5.0	3.0	2.5					1.5	
	17		2.0	2.0		1.5	1.0	1.5	11.0		2.0	1.5	1.5		0.5		1.0	1.0	2.5	1.5					4.0	
	18		3.0	3.0		2.0	3.0	5.5	2.0		5.0	2.5	3.0		11.0		5.5	13.0	19.0	1.5					5.0	
	19		5.0	9.0		7.0	6.5	9.5	6.0		14.0	7.0	11.0		9.5		14.5	14.0	1.5	10.5					6.5	
	20		14.0	6.0		9.5	8.0	7.5	6.0		8.0	15.0	20.0		4.5		12.5	10.0	2.5	6.0					2.0	
	21		9.0	4.0		7.0	5.5	3.0	9.0		4.0	9.0	9.5		1.5		5.5	3.5	4.0	2.0					4.5	
	22		2.0	1.0		1.0	1.0	2.0	2.5		3.0	2.5	3.5		2.5		4.5	5.0	6.5	3.5					6.5	
	23		3.0	4.0		3.0	3.0	4.5	3.5		5.5	2.0	4.5		18.5		7.0	14.5	27.5	5.5					21.0	
	0		10.0	16.0		10.0	17.0	20.5	9.0		23.5	7.0	14.0		27.0		22.0	41.0	40.0	31.5					21.0	
	1		27.0	15.0		20.5	19.0	25.0	22.5		23.0	22.5	30.0		29.5		22.0	40.0	60.0	31.0					41.5	
	2		29.0	14.0		18.0	13.0	19.5	26.0		24.0	16.0	27.0		31.5		29.0	46.5	53.0	51.5					27.5	
	3		21.0	20.0		18.0	17.0	23.5	14.5		33.0	16.0	28.5		43.5		33.0	33.5	29.0	31.5					17.0	
	4		24.0	19.0		20.0	29.0	28.5	24.5		32.5	20.0	24.5		15.5		49.0	38.5	6.5	15.0					3.5	
	5		11.0	8.0		10.0	8.0	8.5	17.0		9.0	12.0	10.0		5.0		5.0	2.0	5.0	5.5					2.0	
	6		10.0	5.0		11.0	10.0	8.5	9.5		14.0	17.0	13.0		11.0		14.0	11.5	9.5	2.5					5.5	
	7		20.0	6.0		17.0	13.0	12.5	15.0		17.5	18.0	15.0		9.0		12.0	14.0	10.0	7.5					2.0	
	8		9.0	3.0		8.0	7.0	5.5	12.0		9.5	6.0	4.5		6.0		3.5	5.0	3.0	3.0					2.0	
	9		7.0	3.0		4.0	4.0	5.0	6.0		7.0	11.5	5.5		2.5		5.0	2.5	5.5	2.0					4.0	
日合計			237.0	218.0		230.5	236.5	331.5	232.5		328.5	220.5	264.5		281.5		296.5	375.5	317.0	250.0					221.0	

様式１－９

中部地方整備局　豊川水系　対象洪水観測所時間雨量表

洪水　S46.8.31

日	時	宇連観測所	八橋観測所	出来山A観測所	出来山B観測所	田口B観測所	田峰観測所	豊邦観測所	下田観測所	海老観測所	布里観測所	宇連ダム観測	川合観測所	作手観測所	高里観測所	高松観測所	山吉田観測所	新城B観測所	新城C観測所	嵩山観測所	豊川A観測所	豊川B観測所	豊橋B観測所	豊橋C観測所	豊橋D観測所	豊橋E観測所
	9-10		6.0	3.0		4.0	6.5	2.0	6.0			6.0	5.0		7.5		14.0	13.0		12.0	2.5				2.5	
	11		8.0	4.0		6.0	10.0	7.0	8.5			13.5	14.0		6.5		10.0	7.5		8.0	11.0				10.5	
	12		6.0	3.0		4.5	9.5	5.5	7.5		15.0	9.5	7.5		5.5		9.5	13.0		8.5	8.0				7.0	
	13		3.0	6.0		3.0	3.5	5.5	5.5		7.5	6.0	5.0		2.5		8.5	10.0		4.0	8.0				3.0	
	14		1.0	5.0		1.5	2.5	4.0	1.5		6.0	2.5	2.0		4.5		2.5	3.0		2.0	5.5				2.5	
	15		3.0	1.0		1.5	0.5	2.0	0.5		4.5	0.5	0.5				0.5	1.0		1.0	3.0				0.5	
	16		1.0	1.0		0.5	0.5	0.5	0.5		1.5	0.5					0.5				1.0					
	17								0.5																	
	18																									
	19			1.0																						
	20																									
31日	21											0.5														
	22																									
	23																									
	0												0.5													
	1					1.0	1.0				0.5	1.5	2.0							0.5						
	2										0.5									2.0						
	3											0.5	0.5													
	4																									
	5																									
	6		1.0																							
	7																									
	8																									
	9																									
日合計			29.0	24.0		22.0	34.0	26.5	30.5		35.5	41.0	37.0		26.5		45.5	47.5		38.0	39.0				26.0	
	9-10																									
	11																									
	12																									
	13																									
	14																									
	15																									
	16																									
	17																									
	18																									
	19																									
	20																									
	21																									
	22																									
	23																									
	0																									
	1																									
	2																									
	3																									
	4																									
	5																									
	6																									
	7																									
	8																									
	9																									
日合計																										
*総雨量			299.0	310.0		285.5	308.0	402.0	299.5		395.5	309.5	384.0		375.0		362.0	446.5		355.0	411.5				285.5	

*総雨量は一連降雨の最終日のみ合計

様式１－９

中部地方整備局　豊川水系　対象洪水観測所時間雨量表

洪水　S49.7.7

日	時	宇連観測所	八橋観測所	出来山A観測所	出来山B観測所	田口B観測所	田峰観測所	豊邦観測所	下田観測所	海老観測所	布里観測所	宇連ダム観測	川合観測所	作手観測所	高里観測所	高松観測所	山吉田観測所	新城B観測所	新城C観測所	嵩山観測所	豊川A観測所	豊川B観測所	豊橋B観測所	豊橋C観測所	豊橋D観測所	豊橋E観測所
	9-10																									
	11	1.0																								
	12															1.0										
	13	1.0																1.0								
	14										0.5							0.5		0.5							
	15	1.0	1.0			1.5				1.0			0.5													
	16																									
	17	1.0																								
	18																									
	19	1.0																								
	20																									
6日	21	1.0																								
	22																									
	23	1.0																								
	0																									
	1	1.0										0.5														
	2																									
	3	1.0																								
	4																									
	5	1.0																								
	6																									
	7							0.5									1.0								0.5	
	8				1.0			3.5		2.0	2.5				3.0	4.0	0.5	0.5		2.0	0.5					
	9	1.0	3.0		3.0	3.5		4.0		3.0	2.0	0.5	0.5		4.0	5.0		0.5		1.0						
日合計		11.0	4.0		4.0	5.0		8.0		6.0	5.0	1.0	1.0		7.0	10.0	1.5	2.5		3.5	0.5				0.5	
	9-10		6.0		6.0	5.5		9.5		5.0	5.0	2.5	1.0		2.0	2.0	2.5	4.5		1.5	0.5				2.0	
	11		6.0		4.0	3.0		16.0		4.0	5.0	4.0	3.5		6.0	10.0	3.5	7.0		0.5	2.0				3.0	
	12	1.0	5.0		11.0	5.0		13.0		2.0	15.0	6.0	5.0		14.0	18.0	4.0	12.0		8.0	4.0				4.0	
	13	7.0	14.0		20.0	13.0		13.0		17.0	12.0	10.5	10.5		13.0	13.0	14.0	16.0		10.5	6.5				7.0	
	14	16.0	18.0		6.0	13.0		18.0		10.0	3.0	15.0	11.5		9.0	13.0	7.5	12.5		14.0	6.0				7.0	
	15	20.0	15.0		16.0	13.0		9.0		23.0	23.5	10.0	13.0		16.0	17.0	10.0	15.0		9.0	5.5				7.0	
	16	13.0	17.0		9.0	18.0		37.0		13.5	18.0	12.0	9.5		23.0	33.0	9.0	10.0		6.0	6.0				29.0	
	17	31.0	6.0		15.0	9.5		7.5		31.0	31.0	23.0	20.5		32.0	36.0	30.0	35.0		28.0	39.0				64.0	
	18	34.0	38.0		16.0	34.0		3.5		38.0	30.0	33.0	25.0		29.0	24.0	23.5	47.5		48.0	39.5				16.5	
	19	4.0	17.0		3.0	19.0		5.0		33.0	27.0	36.0	34.0		8.0	11.0	58.0	38.0		67.0	9.5				14.5	
	20	5.0	11.0		4.0	9.0		34.5		17.0	25.0	35.0	36.5		7.0	31.0	76.0	48.0		88.0	3.0				28.5	
7日	21	23.0	4.0		8.0	6.0		7.0		48.0	59.0	29.0	21.5		51.0	58.0	27.0	48.0		24.0	46.5				39.0	
	22	10.0	38.0		4.0	38.0		1.5		57.0	50.0	45.0	38.0		42.0	52.0		41.5		21.5	36.5				18.0	
	23	1.0	16.0		1.0	37.0		0.5		20.0	8.0	36.0	45.0		3.0	6.0		5.0		5.0					2.0	
	0	1.0	1.0		1.0	5.5		0.5		5.0	4.0	5.0	7.5		2.0	4.0		5.0		12.0					1.0	
	1	1.0	1.0			1.0		0.5		2.5	4.0	5.0	3.5			4.0		5.0		5.0						
	2		1.0			1.0				4.5	1.5	6.5	4.5		1.5	2.0		0.5		0.5					0.5	
	3	1.0				0.5				0.5	1.5	3.5	2.0		0.5		0.5	0.5								
	4	1.0	1.0			0.5					1.5	2.5	7.5			2.0	0.5									
	5	1.0				2.0				3.0	1.5	0.5	1.5													
	6	1.0	2.0			2.0					1.0							0.5								
	7																1.0									
	8																									
	9																									
日合計		171.0	217.0		124.0	235.5		176.0		334.0	326.5	320.0	301.0		259.0	336.0	267.0	351.5		348.5	204.5				243.0	
*総雨量		182.0	221.0		128.0	240.5		184.0		340.0	331.5	321.0	302.0		266.0	346.0	268.5	354.0		352.0	205.0				243.5	

*総雨量は一連降雨の最終日のみ合計

様式１－９

中部地方整備局　豊川水系　対象洪水観測所時間雨量表

洪水　S49.8.26

日	時	宇連観測所	八橋観測所	出来山A観測所	出来山B観測所	田口B観測所	田峰観測所	豊邦観測所	下田観測所	海老観測所	布里観測所	宇連ダム観測	川合観測所	作手観測所	高里観測所	高松観測所	山吉田観測所	新城B観測所	新城C観測所	嵩山観測所	豊川A観測所	豊川B観測所	豊橋B観測所	豊橋C観測所	豊橋D観測所	豊橋E観測所
	9-10																									
	11																									
	12																									
	13																									
	14																									
	15																									
	16																									
	17																9.5									
	18																									
	19																									
	20																									
	21																									
24日	22																									
	23																									
	0																									
	1																									
	2														0.5			1.0							0.5	
	3				1.0	0.5					0.5		0.5		2.0			1.0		1.0					1.0	
	4																			2.5						
	5												0.5					0.5		1.0					1.0	
	6										0.5				0.5					3.0					1.0	
	7				2.0	4.0	2.0	1.5		3.0	2.0	6.0	7.0		1.5			0.5		0.5						
	8	3.0			1.0	0.5	1.0	1.5		1.5	1.0	0.5			2.0			0.5		0.5						
	9									1.0	0.5		0.5		0.5		0.5			2.5						
日合計		3.0			4.0	5.0	3.0	3.0		5.5	4.5	6.5	8.5		7.0		10.0	3.5		11.0					3.5	
	9-10	1.0			1.0	4.5	4.0	5.0		7.0	4.0	4.5	7.0		10.0		7.5	4.5		10.5					1.5	
	11	15.0			12.0	14.5	6.5	10.5		10.0	14.5	9.5	12.0		15.0		15.5	6.0		1.0					1.5	
	12	21.0			3.0	4.0	10.5	7.0		7.5	8.0	12.5	19.5		1.0		1.0								3.5	
	13	2.0			4.0	3.5	9.0	12.5		9.5	8.5	9.5	1.5		12.0		7.5	5.5		7.0					4.0	
	14	9.0			4.0	3.5	4.0	6.0		3.0	6.0	22.5	22.0		9.0		12.0	8.0		5.5					0.5	
	15	14.0			3.0	7.5	9.0	3.5		14.5	8.0	14.0	8.5		13.0		0.5	7.0		26.5					7.0	
	16	18.0			6.0	26.0	25.5	7.0		21.5	30.5	10.0	8.5		5.0		22.0	26.0		16.0					4.0	
	17	20.0			2.0	15.0	12.0	11.5		23.0	16.0	16.0	17.5		13.5		8.0	16.0		9.0					8.0	
	18	20.0			3.0	9.0	8.0	18.0		12.0	13.5	14.0	15.5		16.5		15.0	7.5		6.0					1.0	
	19	5.0			7.0	2.5	2.5	7.5		8.0	5.0	16.5	24.5		16.0		11.0	7.5		6.5					9.0	
	20	25.0			12.0	24.0	20.0	29.0		21.0	24.5	17.0	11.5		50.0		14.5	18.0		20.0					34.0	
25日	21	36.0			14.0	38.0	30.0	23.5		31.0	33.0	12.5	14.0		30.5		9.5	12.5		3.5					3.5	
	22	24.0			3.0	20.0	15.5	4.5		8.0	13.0	5.5	9.0		13.0		4.5	4.5		4.0					0.5	
	23	30.0			1.0	17.5	20.5	10.0		12.0	21.0	14.0	17.0		24.5		57.5	9.0		12.0					8.5	
	0	14.0			3.0	4.5	9.0	9.5		3.5	5.5	7.5	9.0		20.0			4.0		3.0					1.5	
	1	21.0			8.0	26.0	16.0	20.0		12.0	14.5	10.0	11.0		28.5			8.0		7.5					3.5	
	2	13.0			4.0	9.0	6.5	13.5		7.5	7.5	10.0	8.0		27.0			6.5		7.5					6.5	
	3	12.0			10.0	6.5	6.5	10.0		6.0	6.0	5.0	5.0		25.0			7.0		2.5					8.0	
	4	6.0			1.0	3.0	2.0	2.5		1.5	1.5	4.5	4.0		4.5			0.5		2.5					7.0	
	5	8.0			4.0	4.0	3.0	7.5		3.5	5.0	1.0	2.0		39.5			4.5		15.5					0.5	
	6	11.0			2.0	11.0	4.0	2.0		4.0	1.5	15.5	9.5		2.0			0.5		2.5						
	7	4.0			3.0	5.5	3.5	5.0		5.0	4.0	4.5	5.0		8.5		6.5	4.5		8.0					3.5	
	8	11.0			6.0	7.0	7.5	7.5		9.5	7.5	8.0	7.5		17.5		17.0	10.0		21.0					12.0	
	9	12.0			10.0	10.5	7.5	9.5		15.0	14.0	16.0	13.0		22.5		22.0	19.0		26.5					18.0	
日合計		352.0			126.0	276.5	242.5	242.5		255.5	272.5	260.0	262.0		424.0		231.5	196.5		224.0					147.0	

様式１－９

中部地方整備局　豊川水系　対象洪水観測所時間雨量表

洪水　S49.8.26

日	時	宇連観測所	八橋観測所	出来山A観測所	出来山B観測所	田口B観測所	田峰観測所	豊邦観測所	下田観測所	海老観測所	布里観測所	宇連ダム観測	川合観測所	作手観測所	高里観測所	高松観測所	山吉田観測所	新城B観測所	新城C観測所	嵩山観測所	豊川A観測所	豊川B観測所	豊橋B観測所	豊橋C観測所	豊橋D観測所	豊橋E観測所
	9-10	14.0			15.0	16.0	20.0	19.0		27.5	25.0	24.0	25.0		25.0		28.0	20.0		13.5					13.0	
	11	30.0			30.0	23.5	10.5	23.0		15.5	20.0	12.5	9.5		21.5		8.5			10.0					11.0	
	12	12.0			11.0	9.0	5.0	6.5		6.5	6.0	9.5	8.5		10.0		1.0			16.0					8.5	
	13	5.0			7.0	3.0	1.5	4.0		2.5	1.5	4.0	3.0		2.0		0.5			0.5					1.0	
	14						0.5					0.5	0.5				0.5			2.0						
	15																									
	16	1.0																								
	17																									
	18																									
	19																									
	20																5.0									
26日	21																									
	22																									
	23																									
	0																									
	1							0.5																		
	2																									
	3																									
	4																									
	5				1.0	0.5																				
	6									0.5		1.0								0.5						
	7					1.5	0.5			1.5	2.0	3.0	2.0							1.5						
	8	4.0			1.0	3.5	4.5	1.5		8.5	6.5	4.5	2.5		3.0		8.5			4.0					6.0	
	9				4.0	7.0	6.5	3.5		3.0	3.0	4.6	2.5		9.5		1.5			9.0					11.0	
日合計		66.0			69.0	64.0	49.0	58.0		65.5	64.0	63.6	53.5		71.0		53.5	20.0		57.0					50.5	
	9-10	8.0			10.0	4.0	7.5	11.5		7.0	18.0	0.5	0.5		14.5		3.0	26.0		16.5					14.0	
	11	6.0			12.0	27.5	18.5	7.0		36.5	34.0	17.5	11.5		6.0		10.5	17.0		2.5					12.0	
	12	43.0			1.0	14.5	15.0			9.0	8.0	37.0	31.0		4.0		15.5	4.0		6.0					1.5	
	13	15.0			3.0	4.5	7.0	0.5		16.5	15.0	7.5	10.5		6.0		8.0	11.5		5.0					6.0	
	14	16.0			1.0	27.5	13.5	3.0		13.0	2.0	5.5	2.5		5.5		31.0	1.5		3.0					1.5	
	15	13.0			8.0	7.0	4.5	8.5		11.0	2.0	7.0	8.5		35.5			2.0							34.5	
	16	9.0			39.0	0.5	3.5	4.0							17.5											
	17				3.0	2.0		1.0		2.0	2.5	3.0	3.0		4.5			4.5		1.0						
	18	3.0			6.0	1.5	1.5	2.5		2.5	1.0	0.5			8.0			0.5		0.5					4.0	
	19	10.0			4.0	0.5	4.5	4.0		0.5					5.0											
	20	1.0			1.0		0.5	8.0							0.5											
27日	21	1.0			1.0			2.5							0.5											
	22				1.0			0.5			2.5		0.5							4.0					1.5	
	23	2.0			1.0	1.5	4.0			5.0	4.5	1.0	0.5												0.5	
	0	5.0				2.0	5.0	0.5		5.0	2.5	1.5	1.0		1.0			2.5		3.5						
	1	8.0			3.0	5.5	0.5	3.0		2.0	2.0	0.5	0.5		2.0			1.5		8.0					8.0	
	2	2.0			2.0	1.5	0.5	2.0		0.5	2.0				4.5			2.5		0.5					3.5	
	3							3.0							0.5											
	4				1.0			3.5																		
	5							2.0																		
	6																									
	7														0.5					0.5					0.5	
	8														0.5											
	9																									
日合計		142.0			97.0	100.0	86.0	67.0		110.5	96.0	81.5	70.0		116.5		68.0	73.5		51.0					87.5	
*総雨量		563.0			296.0	445.5	380.5	370.5		437.0	437.0	411.6	394.0		618.5		363.0	293.5		343.0					288.5	

*総雨量は一連降雨の最終日のみ合計

様式１－９

中部地方整備局　豊川水系　対象洪水観測所時間雨量表

洪水　S50.8.23

日	時	宇連観測所	八橋観測所	出来山A観測所	出来山B観測所	田口B観測所	田峰観測所	豊邦観測所	下田観測所	海老観測所	布里観測所	宇連ダム観測	川合観測所	作手観測所	高里観測所	高松観測所	山吉田観測所	新城B観測所	新城C観測所	嵩山観測所	豊川A観測所	豊川B観測所	豊橋B観測所	豊橋C観測所	豊橋D観測所	豊橋E観測所
	9-10														0.5			0.5						1.0		
	11				1.0							1.5			0.5		3.0									
	12											2.0	0.5											1.0		
	13												0.5					0.5								
	14											0.5						3.0						1.0		
	15												2.5					7.5								
	16											1.0						1.0								
	17				1.0																					
	18		1.0												1.5											
	19		1.0																							
	20											1.0	1.0													
20日	21										1.0															
	22											0.5														
	23						0.5										0.5	0.5								
	0											0.5	1.0								0.5					
	1												0.5				2.5			1.5	0.5				0.5	
	2	1.0	1.0			0.5					0.5	0.5			6.0		2.0	2.0		1.0	0.5					
	3	3.0				0.5				1.5	1.5	5.5	10.0		0.5		3.0	0.5								
	4						2.0			0.5		0.5								0.5						
	5	1.0															0.5				0.5				4.0	
	6					0.5														1.0					0.5	
	7																									
	8																							1.0		
	9																				0.5					
日合計		5.0	3.0		2.0	1.5	2.5			2.0	3.0	13.5	16.0		9.0		11.5	15.5		4.0	2.5			4.0	5.0	
	9-10																								3.0	
	11					0.5					2.5				1.0		3.0	2.0		7.5	6.0				2.0	
	12	7.0				7.0	9.5			12.0	8.0	11.0	15.0		2.5			1.5		1.5	0.5					
	13					0.5	1.5			0.5	3.5	1.5	3.5		3.5		1.5	0.5		1.0					4.0	
	14	5.0	1.0			5.0	7.5			6.0	1.5	4.0	9.0		0.5		1.5	1.0			1.0			2.0		
	15	5.0				1.0	2.0			0.5	22.5				0.5			3.0		0.5	4.0				3.5	
	16	2.0	1.0				5.0						0.5		19.0			17.0		14.0	15.5			1.0	5.0	
	17	8.0				3.0	14.0			12.0		4.0	1.5		8.0		11.0	12.5		0.5	0.5			1.0		
	18	1.0	1.0			2.0	1.0			1.5		3.5	5.5							0.5				1.0		
	19					0.5				0.5	6.5	1.5	1.0		1.0		4.0	0.5		3.5	1.0			3.0	4.0	
	20	10.0				2.5	5.0			4.0	3.0	8.5	11.0		3.5		13.5	3.0								
21日	21	2.0			4.0	7.5	2.5																			
	22				4.0																			1.0		
	23				3.0						5.0									1.0						
	0		1.0				0.5								2.0		1.0	2.5		1.0	0.5			3.0	1.5	
	1	6.0			3.0	2.5	2.5			5.5		1.0	2.0		3.5		4.5	0.5		2.0	1.0				0.5	
	2				11.0	0.5									2.5						0.5					
	3	3.0			1.0		1.0			2.0	2.0	3.0	5.5		8.0		1.0	6.0		9.0	5.5				4.5	
	4	6.0			1.0	5.0	9.5			5.5	6.0	4.0	1.5		4.5		1.5	3.0		1.0	3.0					
	5	4.0				0.5	2.5			3.5	3.0	4.0	1.5		9.0		3.0	1.0		3.0	10.5				1.5	
	6	7.0			1.0	3.5	1.5			7.0	5.5	4.0	6.0		9.0		9.5	6.0		2.5	8.5					
	7	7.0				6.0	8.5			2.5	2.5	2.0	4.5		8.0		2.5	3.0		4.0					1.0	
	8	25.0	1.0			9.0	8.0			2.5	8.5	15.5	11.0		17.5		4.5	15.0		1.5	2.0				0.5	
	9	18.0	31.0			7.5	6.0			2.0	0.5	8.5	11.0		17.0			2.0			0.5			1.0	2.0	
日合計		116.0	36.0		28.0	64.0	88.0			67.5	80.5	76.0	90.0		120.5		62.0	80.0		54.0	60.5			13.0	33.0	

様式１－９

中部地方整備局　豊川水系　対象洪水観測所時間雨量表

洪水　S50.8.23

日	時	宇連 観測所	八橋 観測所	出来山A 観測所	出来山B 観測所	田口B 観測所	田峰 観測所	豊邦 観測所	下田 観測所	海老 観測所	布里 観測所	宇連ダム観測	川合 観測所	作手 観測所	高里 観測所	高松 観測所	山吉田 観測所	新城B 観測所	新城C 観測所	嵩山 観測所	豊川A 観測所	豊川B 観測所	豊橋B 観測所	豊橋C 観測所	豊橋D 観測所	豊橋E 観測所
	9-10	10.0	33.0		2.0	9.0	8.5			4.5	7.0	8.5	2.5		21.5		2.5	3.0		0.5				1.0		
	11	7.0	8.0		1.0	1.0	4.5			3.5		1.0			2.5		2.0	0.5						2.0		
	12	18.0	2.0			3.5	11.0			7.0	8.0	2.0			9.5		5.0	1.5		1.0	3.0			2.0	5.0	
	13	1.0			6.0	13.0	0.5			5.0		1.0	1.5		0.5		1.0			1.0	0.5			1.0		
	14	2.0			2.0	3.5	0.5			1.0	3.5	1.0	1.0		8.0		1.0	2.0		2.0	2.5			1.0	4.5	
	15	20.0	1.0		4.0	12.5	12.0			16.5	7.5	3.5	5.5		5.0		5.0	2.0		0.5	1.5				0.5	
	16	18.0	1.0		9.0	19.5	5.0			7.5	4.5	6.5	12.5		0.5		10.0	2.0			1.0			3.0	0.5	
	17	3.0	5.0		16.0	8.0	15.0			2.0	0.5	1.0			2.0		0.5	0.5		6.5	3.5				5.0	
	18	4.0	11.0		17.0	1.5	1.0			1.0	0.5	1.0	2.5		1.5					4.0	2.5				3.5	
	19	10.0	11.0		11.0	5.0	7.5			6.5	13.0	3.0	8.0		23.5		2.0	16.5		17.0	1.0				1.5	
	20	3.0	7.0		4.0	13.5	1.5			1.5	2.0	1.0	2.0		3.5		5.0	7.5		5.0	1.0					
22日	21	20.0	3.0		4.0	11.5	10.0			14.5	10.0	19.0	25.5		8.0		3.0	5.5						3.0		
	22	6.0	28.0		1.0	14.0	3.5			4.0	1.0	13.0	22.0		3.0		6.0	3.0		0.5					1.0	
	23	11.0	44.0		1.0	11.0	2.5			1.5	1.5	2.0	0.5		4.5		1.0	1.0		0.5	1.5			3.0	4.5	
	0	20.0	24.0		4.0	9.5	10.0			14.5	9.5	10.5	17.5		7.0		3.5	5.5		6.0	4.5				1.0	
	1	11.0			3.0	20.5	3.5			3.5	5.5	16.0	24.0		9.5		11.5	7.0		2.0	0.5			1.0	1.0	
	2	7.0	6.0		3.0	10.0	8.0			8.5	12.5	9.0	7.5		41.5		3.0	9.5		21.0	8.0			4.0	8.0	
	3	12.0	22.0		2.0	7.5	11.0			12.0	10.0	7.5	9.0		23.5		7.0	9.5		10.0	7.0			1.0	6.5	
	4	17.0	26.0		6.0	10.5	12.5			16.5	19.5	6.0	11.0		30.5		9.5	12.0		10.5	7.0			1.0	6.5	
	5	18.0	48.0		7.0	15.0	14.0			14.5	21.5	7.0	17.0		24.5		16.0	12.0		22.5	12.0				11.5	
	6	32.0	38.0		3.0	21.0	21.0			37.0	19.0	18.0	30.0		38.0		19.0	20.0		11.0	11.0				13.0	
	7	22.0	18.0		3.0	25.5	13.5			9.5	11.0	8.0	19.0		31.5		23.0	9.5		3.0	6.5			1.0	5.5	
	8	50.0	19.0		3.0	12.0	22.0			24.0	21.0	11.0	16.5		43.5		6.0	12.5		14.0	7.5			5.0	9.0	
	9	28.0	39.0		8.0	33.5	46.5			6.0	30.0	26.0	34.0		15.0		10.0	7.5		1.0	0.5			1.0		
日合計		350.0	394.0		120.0	291.5	245.0			222.0	218.5	182.5	269.0		358.0		152.5	150.0		139.5	82.5			30.0	88.0	
	9-10	13.0	43.0		6.0	23.0	8.0			10.0	5.0	6.0	5.0		15.5		2.0	2.0			0.5			1.0	1.0	
	11	11.0	18.0		2.0	10.0	13.5			21.0	12.5	10.0	9.5		15.0		2.5	2.5		2.5	0.5			8.0		
	12	23.0	7.0		4.0	6.0	6.0			7.0	13.0	7.0	5.5		15.0		1.0	2.0		0.5	0.5			7.0		
	13	6.0	4.0		4.0	7.0	6.5			2.0	2.0	4.0	2.5		3.0									6.0		
	14	1.0	2.0		4.0	1.0																		11.0		
	15	3.0	1.0		6.0	1.5	1.5			0.5		1.5	0.5											10.0		
	16		1.0		4.0						0.5	0.5	0.5											3.0		
	17		1.0		8.0																			3.0		
	18		1.0		3.0																					
	19				2.0																			1.0		
	20				2.0																					
	21				1.0																					
	22																									
	23																									
	0				1.0																					
	1																									
	2																									
	3																									
	4																									
	5																									
	6																									
	7																									
	8		1.0																							
	9																									
日合計		57.0	79.0		47.0	48.5	35.5			40.5	33.0	29.0	23.5		48.5		5.5	6.5		3.0	1.5			50.0	1.0	
*総雨量		528.0	512.0		197.0	405.5	371.0			332.0	335.0	301.0	398.5		536.0		231.5	252.0		200.5	147.0			97.0	127.0	

*総雨量は一連降雨の最終日のみ合計

様式１－９

中部地方整備局　豊川水系　対象洪水観測所時間雨量表

洪水　S51.9.9

日	時	宇連観測所	八橋観測所	出来山A観測所	出来山B観測所	田口B観測所	田峰観測所	豊邦観測所	下田観測所	海老観測所	布里観測所	宇連ダム観測	川合観測所	作手観測所	高里観測所	高松観測所	山吉田観測所	新城B観測所	新城C観測所	嵩山観測所	豊川A観測所	豊川B観測所	豊橋B観測所	豊橋C観測所	豊橋D観測所	豊橋E観測所
	9-10																									
	11																	0.5								
	12				1.0			1.5		2.5	1.0	2.0	1.0	1.0	1.0		3.5	0.5								
	13										0.5	1.5	1.5													
	14																			2.0				10.0	6.0	
	15				6.0			8.0			17.5	5.0	3.0	6.0	7.5		15.0	16.5		11.5	16.5			2.0	4.5	
	16				2.0			2.5		12.5	8.0	31.5	33.5	1.0	0.5		65.0	3.5		1.5	0.5					
	17				1.0			2.0		16.5	10.5	19.0	14.5		0.5		15.0	4.5		5.0					0.5	
	18				1.0			1.0		3.5	8.0	5.0	4.5	2.0	1.0		2.5	1.5		0.5	1.0			4.0	4.5	
	19				1.0			2.0		4.5	3.0	2.0	1.5	4.0	5.0		1.0	0.5		2.0	0.5			1.0	2.0	
	20				5.0			11.0		4.5	4.5	2.0	5.0	17.0	18.5		6.5	1.5		4.5	1.0			2.0	3.0	
8日	21				5.0			8.5		5.5	8.0	5.0	2.5	8.0	9.5		6.5	6.0		1.5	1.5				1.0	
	22				8.0			2.0		7.5	11.0	5.5	5.0	8.0	8.0		0.5				0.5					
	23				9.0			2.0		5.0	2.5	11.5	12.0	16.0	14.0		0.5	1.5		3.5				6.0		
	0				8.0			31.0		14.0	4.5	13.5	15.0	22.0	29.0		15.0	14.5		14.5	9.5			4.0	12.0	
	1				2.0			6.5		11.0	13.5	9.0	9.5	9.0	11.5		7.5	3.0		2.5	1.0				0.5	
	2				1.0			3.0		4.5	1.0	2.5	4.0	3.0	3.0		1.0	1.0								
	3				2.0			12.0		3.0	7.0	2.0	1.5	4.0	4.5		3.0	2.5		0.5	0.5					
	4				2.0			13.5		3.0	5.5	5.5	4.0	5.0	5.0		3.0	5.0		3.5	0.5				0.5	
	5				17.0			28.0		5.0	1.5	6.0	6.5	24.0	25.0		4.0	1.0		0.5					0.5	
	6				5.0			20.0		4.5	16.5		2.5	23.0	25.0		0.5	4.0		6.0	9.0			16.0	18.0	
	7				10.0			5.0		33.5	29.0	31.0	33.0	10.0	9.5		22.0	20.0		19.5	4.0			11.0	6.5	
	8				12.0			16.0		14.0	19.0	33.0	25.5	18.0	19.0		37.5	27.0		22.5	16.0			16.0	23.5	
	9				4.0			3.0		28.0	15.5	21.0	24.5	6.0	6.0		32.0	9.5		13.0	7.5			21.0	11.5	
日合計					102.0			178.5		182.5	187.5	213.5	210.0	187.0	203.0		241.5	124.0		114.5	69.5			93.0	94.5	
	9-10				4.0			5.5		11.0	6.0	13.5	11.5	6.0	7.0		11.0	6.0		7.0	7.0			8.0	9.0	
	11				11.0			9.0		5.0	7.0	4.0	7.0	7.0	7.5		3.5	4.5		5.0	8.0			12.0	11.0	
	12				10.0			10.5		11.5	16.5	11.5	10.5	12.0	12.5		12.5	20.0		18.0	22.0			25.0	20.0	
	13				3.0			2.5		12.0	6.5	11.5	11.5	3.0	3.5		14.0	9.0		10.5	11.0			9.0	11.0	
	14				6.0			8.0		4.5	7.5	4.0	3.5	9.0	9.5		9.5	5.0		7.0	7.5			5.0	6.0	
	15				5.0			4.0			3.0	2.0	2.5	6.0	6.0		3.5	1.5		1.0	3.0			2.0	3.5	
	16				13.0			4.0		2.5	1.5	2.0	4.5	6.0	7.0		0.5	1.0			5.0			7.0	6.0	
	17				10.0			2.5		1.0	0.5			10.0	10.5		1.5				3.5			1.0	4.5	
	18				9.0			3.0		0.5	0.5		0.5	3.0	3.0						1.5			2.0	1.0	
	19				4.0			3.0			0.5	2.0	5.5	4.0	4.0			1.0		1.0	1.0				2.0	
	20							1.0			14.5	0.5	0.5					5.5								
9日	21				1.0			3.0		1.5		0.5	0.5	1.0				1.5								
	22				2.0					1.5		1.5	1.5	2.0	3.5											
	23				3.0					4.0		5.5	6.5	5.0	5.0											
	0				4.0			1.0		2.0	0.5	7.0	2.5													
	1				1.0					1.5	1.0	2.0	1.5	3.0	3.0		3.0				0.5					
	2										0.5	1.0														
	3							0.5		0.5	0.5															
	4									0.5		2.0	1.5													
	5				1.0			0.5		4.5							0.5									
	6				1.0					0.5											0.5			1.0	3.0	
	7														0.5		0.5	1.0		2.0	2.0			2.0	3.0	
	8				2.0			1.5		3.0	4.5	1.0	0.5	4.0	4.0		5.5	1.5		1.5	0.5					
	9				1.0			6.5		3.0	2.5		0.5				1.0	1.5		1.5					0.5	
日合計					91.0			66.0		70.5	73.5	71.5	72.5	81.0	86.5		66.5	59.0		54.5	73.0			74.0	80.5	

様式１－９

中部地方整備局　豊川水系　対象洪水観測所時間雨量表

洪水　S51.9.9

日	時	宇連観測所	八橋観測所	出来山A観測所	出来山B観測所	田口B観測所	田峰観測所	豊邦観測所	下田観測所	海老観測所	布里観測所	宇連ダム観測	川合観測所	作手観測所	高里観測所	高松観測所	山吉田観測所	新城B観測所	新城C観測所	嵩山観測所	豊川A観測所	豊川B観測所	豊橋B観測所	豊橋C観測所	豊橋D観測所	豊橋E観測所
	9-10							0.5									0.5									
	11				1.0			0.5			0.5															
	12							3.0						1.0	1.0			0.5								
	13				3.0			2.5			0.5	0.5	0.5	1.0	1.5		0.5	2.0					1.0	1.0	
	14				2.0			4.5		0.5	2.5			1.0	1.0		10.5	2.5							
	15							3.5						3.0												
	16				1.0			7.5		1.0	1.5	0.5			2.5						3.0			3.0	4.0	
	17				1.0			46.0		2.5	3.5	2.0	1.5	4.0	5.0		0.5	0.5			0.5			23.0	12.5	
	18				4.0			9.5		6.5	13.0	1.5	1.0	51.0	53.0		0.5	14.5		25.0	40.0			23.0	22.0	
	19				25.0			5.0		29.0	20.0	17.0	18.5	11.0	14.0		23.5	10.5		9.0	1.5					
	20				2.0			5.5		4.0	2.0	2.5	3.0	4.0	4.0		0.5	1.0		1.5	0.5				0.5	
	21							7.0		0.5		2.0	0.5											3.0	1.0	
10日	22				2.0			4.0		1.0	1.0	4.5	1.5	5.0	5.5		7.5	1.0		5.5	2.0				1.5	
	23							3.0		2.5	5.0	13.0	18.0		0.5		8.5	1.5		3.0						
	0																									
	1				2.0						0.5	1.0	1.5	2.0	1.5										0.5	
	2				2.0					1.0	4.0	0.5			0.5			1.5							0.5	
	3				1.0					1.5	3.5	1.0	0.5							0.5	1.0				1.5	
	4				5.0			1.0		11.5	1.5	2.0	1.0	2.0	2.5			0.5		0.5	1.0			1.0		
	5				1.0			1.0		7.0	9.5	0.5	0.5	1.0	0.5		1.0	4.5		2.0	0.5					
	6							7.0		12.0	5.0			2.0	2.0		0.5	4.0								
	7							14.0		1.5	5.5	1.0	4.0				2.0	6.5			1.0				0.5	
	8				1.0			13.5		6.0	3.0	6.0	0.5	1.0	1.5		3.5	2.5							1.0	
	9				1.0			0.5		0.5	1.0	1.5	2.5	2.0	1.5		1.0	1.5			1.0					
日合計					54.0			139.0		88.5	83.0	57.0	55.0	91.0	98.0		60.5	55.0		47.0	52.0			54.0	46.0	
	9-10				1.0					2.5	3.5	2.0	3.5				1.0									
	11							0.5																		
	12				1.0								0.5													
	13											0.5														
	14											0.5		1.0	1.5			1.0								
	15				1.0					0.5		3.0	3.0				1.0									
	16												1.0													
	17							2.0				0.5														
	18							0.5				1.5	0.5	6.0	6.5			0.5								
	19				1.0									2.0	1.5			2.0								
	20				1.0					1.0				1.0	1.0											
	21																0.5									
11日	22										0.5		0.5		0.5											
	23									0.5				2.0	1.5											
	0														0.5										0.5	
	1																									
	2																				1.0			1.0	0.5	
	3																				0.5			1.0	2.0	
	4							1.0						1.0	0.5									1.0	0.5	
	5							1.5						欠測	0.5					0.5	2.0			3.0	1.0	
	6													欠測	1.0			1.5		2.0	0.5			1.0		
	7				2.0						0.5			欠測	8.5			1.0			0.5			2.0	1.0	
	8				2.0			1.0		2.0	2.0	0.5		欠測	3.0		1.5							2.0	1.5	
	9													欠測												
日合計					9.0			6.5		6.5	6.5	8.5	9.0		26.5		4.0	6.0		2.5	4.5			11.0	7.0	
*総雨量					256.0			390.0		348.0	350.5	350.5	346.5		414.0		372.5	244.0		218.5	199.0			232.0	228.0	

*総雨量は一連降雨の最終日のみ合計

様式１－９

中部地方整備局　豊川水系　対象洪水観測所時間雨量表

洪水　S60.6.30

日	時	宇連観測所	八橋観測所	出来山A観測所	出来山B観測所	田口B観測所	田峰観測所	豊邦観測所	下田観測所	海老観測所	布里観測所	宇連ダム観測	川合観測所	作手観測所	高里観測所	高松観測所	山吉田観測所	新城B観測所	新城C観測所	嵩山観測所	豊川A観測所	豊川B観測所	豊橋B観測所	豊橋C観測所	豊橋D観測所	豊橋E観測所
	9-10	1.0	1.5		1.0	1.0	1.0	1.5		1.5	1.0		1.0	1.0	1.0	1.0	1.0		1.0	0.5		1.0		1.0		
	11										0.5	2.0	1.0				0.5			0.5						
	12																									
	13																									
	14																									
	15																									
	16																									
	17																									
	18																									
	19																									
	20																									
	21																									
28日	22																									
	23																									
	0																									
	1																									
	2																									
	3																									
	4																									
	5																									
	6																									
	7																									
	8															1.0							1.0			2.5
	9										0.5				0.5	1.0			2.0	3.5		3.5		3.0		2.5
日合計		1.0	1.5		1.0	1.0	1.0	1.5		1.5	2.0	2.0	2.0	1.0	1.5	3.0	1.5		3.0	4.5		4.5		5.0		5.0
	9-10	0.5			1.0	0.5	0.5	0.5		0.5	1.0		0.5	2.0	0.5	2.5	1.5		1.0	1.0		1.0		1.0		1.5
	11						1.0	0.5		3.0	3.0		2.5	3.0	3.0	1.5	2.0		3.5	3.0		4.0		4.0		5.0
	12					0.5	0.5	0.5		0.5	1.0	3.0	0.5	1.0	0.5	1.5	2.0		2.5	4.0		4.0		5.0		3.5
	13						0.5				0.5		0.5	1.0	0.5	3.0	3.5		2.0	2.5		4.0		6.0		8.5
	14	5.5	5.0		5.0	4.5	7.5	8.5		6.0	6.5	5.0	6.0	8.0	6.0	6.5	1.0		8.0	7.5		8.0		8.0		6.5
	15	3.0	2.5		2.0	3.0	4.0	3.0		4.0	3.0	3.0	3.0	3.0	1.5	1.0	10.5		4.0	5.0		5.5		4.0		1.0
	16														0.5		4.0									
	17	1.5	1.0		2.0	2.0	1.0	1.0		0.5	1.5	1.0	0.5	1.0	0.5	1.5	1.0		1.5			0.5				
	18	4.0	3.0		1.0	1.0	0.5	1.0		0.5			0.5	1.0	1.0		0.5		0.5			0.5				
	19	3.5	2.5		3.0	3.0	2.0	2.5		1.0	0.5		0.5	1.0	0.5	4.5										
	20	3.0	3.5		1.0	2.0	2.5	2.0		4.0	10.0	6.0	6.5	7.0	6.0	2.0	1.0		1.0	0.5						
29日	21	19.5	20.5		6.0	9.0	4.0	5.0		2.0	0.5	13.0	6.5			0.5	0.5		0.5							
	22					0.5		0.5					1.0	1.0			1.5		0.5			0.5				0.5
	23	2.0	2.5		1.0	1.5	1.0	1.0		1.0	0.5	1.0														
	0	0.5	0.5		1.0	0.5		1.0			0.5		0.5			0.5			0.5	0.5						
	1						0.5				0.5				0.5											
	2	0.5								0.5																
	3												0.5				0.5							1.0		0.5
	4															0.5			0.5			0.5		1.0		0.5
	5										0.5					0.5	0.5			0.5						4.0
	6				1.0	5.0	0.5	0.5		1.5	3.5	1.0	3.5	2.0	4.5	14.0	9.5		10.5	8.0		10.0		5.0		4.0
	7	4.5	7.0		5.0	10.5	10.5	6.0		13.0	11.0	13.0	16.5	13.0	12.5	8.5	2.5		9.5	2.5		5.5				2.0
	8	17.5	11.0		9.0	11.5	11.5	15.0		6.0	6.0	3.0	4.5	15.0	15.5	10.5	2.5		4.0	1.5		5.0		2.0		3.5
	9	13.0	7.5		20.0	1.5	7.0	17.0		8.0	13.0	9.0	7.0	14.0	10.0	15.0	4.5		8.0	2.5		7.5		1.0		3.0
日合計		78.5	66.5		58.0	56.5	55.0	65.5		52.0	63.0	58.0	61.0	73.0	63.5	74.0	49.0		58.0	39.0		56.5		38.0		44.0

様式１－９

中部地方整備局　豊川水系　対象洪水観測所時間雨量表

洪水　S60.6.30

日	時	宇連観測所	八橋観測所	出来山A観測所	出来山B観測所	田口B観測所	田峰観測所	豊邦観測所	下田観測所	海老観測所	布里観測所	宇連ダム観測	川合観測所	作手観測所	高里観測所	高松観測所	山吉田観測所	新城B観測所	新城C観測所	嵩山観測所	豊川A観測所	豊川B観測所	豊橋B観測所	豊橋C観測所	豊橋D観測所	豊橋E観測所
	9-10	21.5	16.0		19.0	16.5	21.0	19.0		15.5	11.5	9.0	9.5	19.0	17.5	12.0	7.5		10.0	3.0		3.5		1.0		3.0
	11	12.5	12.0		9.0	14.5	10.5	8.5		15.0	17.5	8.0	18.0	10.0	12.0	8.0	11.0		8.5	9.0		4.5		8.0		1.0
	12	12.0	14.5		14.0	12.5	6.0	14.5		7.5	7.5	13.0	7.0	7.0	6.5	3.5	3.5		4.5	1.5				1.0		
	13	6.5	5.0		2.0	6.0	5.0	4.5		6.5	4.0	3.0	2.0	7.0	9.0	4.0	1.0			1.0		2.5				1.0
	14	9.0	9.0		2.0	7.5	6.0	8.0		9.5	8.0	4.0	5.5	4.0	3.0	4.0	2.0		3.5	1.5		2.0		2.0		1.5
	15	4.5	12.5		3.0	9.0	4.5	5.5		14.5	6.5	5.0	6.5	5.0	5.0	3.0	5.0		4.5	3.0		1.5		1.0		0.5
	16	4.0	14.0		5.0	9.5	7.0	3.5		9.5	5.0	6.0	8.0	3.0	3.5	1.0	2.0		1.0	0.5						
	17	13.0	3.5		5.0	4.0	6.5	8.0		1.5	4.5	5.0	4.0	2.0	3.5	2.0	1.0		2.0			0.5				0.5
	18	13.5	4.0		4.0	6.0	14.5	5.0		4.0	6.5	8.0	5.0	4.0	4.0	2.5	1.5		2.0	1.5				1.0		1.0
	19	6.0	4.0		3.0	1.5	2.0	11.5		1.5	2.5	3.0	3.5	5.0	5.5	7.5	6.0		3.0	4.5		2.0		2.0		2.0
	20	5.0	13.5		6.0	10.0	5.0	7.5		7.5	4.0	5.0	7.5	7.0	8.0	7.0	8.5		3.0	3.5		2.0		2.0		2.5
30日	21	18.0	11.0		9.0	11.5	12.5	9.0		15.5	7.5	9.0	11.5	16.0	20.5	9.0	11.0		5.5	8.0		6.5		5.0		6.5
	22	9.0	10.0		11.0	14.5	12.0	21.0		11.5	15.5	7.0	10.5	15.0	16.5	20.0	12.0		11.5	13.5		10.5		9.0		13.5
	23	26.0	20.0		25.0	23.0	22.5	28.0		26.5	23.5	9.0	26.0	23.0	19.5	25.0	17.5		19.0	21.5		13.0		13.0		10.0
	0	20.0	16.0		20.0	23.5	18.5	23.0		21.5	28.5	8.0	26.5	20.0	18.5	11.5	21.5		18.0	24.5		20.0		17.0		9.5
	1	20.5	19.0		18.0	21.0	17.0	19.0		23.5	19.0	12.0	33.0	20.0	18.0	15.5	20.0		20.0	20.5		17.0		7.0		2.0
	2	11.0	10.0		8.0	6.0	6.5	8.0		9.5	6.0	9.0	9.5	13.0	8.5	2.0	11.5		8.0	6.5		2.0		3.0		0.5
	3	1.5	1.0		1.0	0.5	1.0	0.5		0.5	0.5	1.0	0.5		0.5	0.5	1.0		0.5	0.5						0.5
	4	4.5	2.5		3.0	3.0	1.0	5.0		0.5	0.5			2.0	2.5	1.0				0.5		2.5		1.0		1.0
	5	1.0	0.5				0.5	0.5					0.5	1.0	1.0	0.5										
	6	0.5			1.0	0.5	1.0	0.5		0.5				1.0												
	7																									
	8							0.5																		
	9																									
日合計		219.5	198.0		168.0	200.5	180.5	210.5		202.0	178.5	124.0	194.5	184.0	183.0	139.5	143.5		124.5	124.5		90.0		73.0		56.5
	9-10																									
	11																									
	12																									
	13																									
	14																									
	15																									
	16																									
	17																									
	18																									
	19																									
	20																									
1日	21																									
	22																									
	23																									
	0																									
	1																									
	2																									
	3																									
	4																									
	5																									
	6										0.5		0.5		0.5	0.5	0.5			0.5		0.5		1.0		1.0
	7									0.5	0.5	1.0			0.5	0.5	1.0		1.0	1.0		0.5		2.0		0.5
	8												0.5	1.0								0.5		1.0		1.0
	9					0.5	0.5	0.5			0.5		1.0		1.0	1.0	0.5		1.0	1.0		1.5		2.0		1.5
日合計						0.5	0.5	0.5		0.5	1.5	1.0	2.0	1.0	2.0	2.0	2.0		2.0	2.5		3.0		6.0		4.0
*総雨量		299.0	266.0		227.0	258.5	237.0	278.0		256.0	245.0	185.0	259.5	259.0	250.0	218.5	196.0		187.5	170.5		154.0		122.0		109.5

*総雨量は一連降雨の最終日のみ合計

様式１－９

中部地方整備局　豊川水系　対象洪水観測所時間雨量表

洪水　H1.9.1

日	時	宇連観測所	八橋観測所	出来山A観測所	出来山B観測所	田口B観測所	田峰観測所	豊邦観測所	下田観測所	海老観測所	布里観測所	宇連ダム観測	川合観測所	作手観測所	高里観測所	高松観測所	山吉田観測所	新城B観測所	新城C観測所	嵩山観測所	豊川A観測所	豊川B観測所	豊橋B観測所	豊橋C観測所	豊橋D観測所	豊橋E観測所
	9-10																									
	11																									
	12																									
	13																									
	14																									
	15																									
	16																									
	17																									
	18	0.5			2.0	0.5		1.0							0.5											
	19	1.0	1.0		1.0	0.5	1.0	0.5		0.5	0.5		0.5		0.5	0.5	0.5									
	20	11.5	20.5			0.5										0.5			0.5							
18日	21										0.5		0.5		7.0	1.5				0.5						1.0
	22		0.5			2.0	2.5	5.5		9.0	1.0		1.0	7.0		1.5				0.5						
	23																									
	0																									
	1																									
	2					0.5																				
	3										0.5															
	4													1.0	0.5											
	5	0.5					1.0																			
	6		0.5			0.5	1.0				0.5					0.5	1.0		0.5	0.5		0.5				0.5
	7	0.5														0.5	0.5							1.0		0.5
	8					0.5				1.0	0.5				0.5	0.5										
	9		1.0		1.0	1.5	2.0	1.0		2.0	0.5				0.5	2.0				0.5				1.0		1.5
日合計		14.0	23.5		4.0	6.5	7.5	8.0		12.5	4.0		2.0	8.0	9.5	7.5	2.0		1.0	2.0		0.5		2.0		3.5
	9-10	2.5	3.5		2.0	4.5	2.0	2.5		1.0	1.0		0.5	3.0	2.5	1.5	1.0		1.0	1.5		1.0		2.0		2.0
	11	2.5	2.0		1.0	1.5	0.5	1.0		2.0	3.5	2.0	3.5	2.0	3.5	2.5	2.5		3.0	7.0		4.0		6.0		6.5
	12	4.0	5.5		3.0	6.5	5.5	5.5		7.5	8.0	7.0	6.5	7.0	8.5	9.0	7.5		7.5	7.0		7.5		6.0		4.5
	13	6.5	8.5		5.0	7.5	6.5	7.0		7.5	6.5	6.0	7.5	7.0	8.5	9.0	4.0		6.0	9.5		11.0		24.0		24.0
	14	10.0	9.5		7.0	8.5	8.5	7.5		10.0	13.0	11.0	10.5	9.0	7.0	11.5	13.0		17.5	18.0		15.5		10.0		7.0
	15	9.0	17.0		4.0	18.0	16.5	7.5		18.5	20.0	9.0	6.5	10.0	9.0	14.5	6.0		16.0	5.0		22.0		7.0		3.0
	16	5.5	5.5		5.0	5.0	4.5	2.5		12.0	7.5	13.0	15.5	3.0	1.5	2.0	15.0		7.0	11.0		0.5		1.0		
	17	9.5	9.5		14.0	6.5	5.0	21.5		5.0	6.5	9.0	8.5	12.0	44.0	11.5	4.5		1.0	1.5		1.5				0.5
	18	39.5	58.0		10.0	62.0	66.5	42.5		36.0	45.0	2.0	3.0	57.0	55.5	62.0	2.5		1.0	0.5		14.0				5.0
	19	11.5	15.0		1.0	25.0	25.5	3.0		26.0	23.0	52.0	41.5			4.5	20.5		32.0	15.0		16.0		5.0		0.5
	20										0.5	1.0	8.5	1.0	0.5											
19日	21																									
	22	0.5			1.0			2.0		0.5				6.0	6.5	5.5				1.0		3.5		1.0		7.0
	23	16.0	8.0		16.0	11.5	12.5	17.5		9.0	8.0	4.0	10.0	11.0	10.0	7.0	5.0		5.5	3.5		4.5		2.0		1.0
	0	5.0	10.0		9.0	12.5	4.0	13.5		8.0	4.5	4.0	7.0	20.0	17.5	13.0	2.0		0.5	5.5		6.5		2.0		16.5
	1	18.0	11.0		31.0	21.0	19.0	25.5		28.0	33.5	13.0	10.5	20.0	24.0	21.0	19.0		27.0	27.0		23.5		18.0		21.0
	2	29.0	66.0		14.0	54.5	38.5	5.5		39.5	25.5	17.0	11.0	3.0	2.5	5.0	20.0		17.0	8.5		1.5		2.0		0.5
	3	7.5	4.0		2.0	2.5	3.5	2.0		4.0	2.5	4.0	2.5		0.5	0.5	1.5		1.0	6.5		0.5		6.0		4.5
	4	0.5			2.0		0.5			0.5	0.5						0.5		0.5	0.5				1.0		
	5																									
	6																									
	7																									
	8																									
	9																									
日合計		177.0	233.0		127.0	247.0	219.0	166.5		215.0	209.0	154.0	153.0	171.0	201.5	180.0	124.5		143.5	128.5		133.0		93.0		103.5
*総雨量		191.0	256.5		131.0	253.5	226.5	174.5		227.5	213.0	154.0	155.0	179.0	211.0	187.5	126.5		144.5	130.5		133.5		95.0		107.0

*総雨量は一連降雨の最終日のみ合計

様式１－９

中部地方整備局　豊川水系　対象洪水観測所時間雨量表

洪水　H2.9.20

日	時	宇連観測所	八橋観測所	出来山A観測所	出来山B観測所	田口B観測所	田峰観測所	豊邦観測所	下田観測所	海老観測所	布里観測所	宇連ダム観測	川合観測所	作手観測所	高里観測所	高松観測所	山吉田観測所	新城B観測所	新城C観測所	嵩山観測所	豊川A観測所	豊川B観測所	豊橋B観測所	豊橋C観測所	豊橋D観測所	豊橋E観測所
	9-10	1.5	2.0		1.0		2.5	4.0		3.0	4.5	4.0	5.5	5.0	5.5	4.5	9.0		5.0	10.5		11.5		11.0		11.5
	11	2.5	1.5		5.0		6.5	2.5		5.0	5.5	6.0	4.5	3.0	3.0	8.5	7.0		5.0	5.5		5.0		5.0		0.5
	12	3.5	2.0		7.0		4.0	5.0		1.5	1.5	4.0	6.0	3.0	2.5	1.5	1.0		1.0					1.0		
	13	4.0	3.5		3.0		1.5	1.5		0.5		1.0								0.5						
	14		2.5							0.5																
	15		0.5																							
	16																									
	17																									
	18																									
	19																									
	20																									
16日	21																									
	22																									
	23										0.5			1.0	0.5											
	0																									
	1																									
	2							0.5							0.5	0.5						1.0				1.0
	3	0.5			1.0	0.5	0.5	0.5			0.5		0.5		0.5	0.5			0.5	0.5		0.5		1.0		0.5
	4	0.5	0.5											1.0			0.5									
	5							0.5																		
	6		0.5																							
	7				1.0															0.5						
	8	0.5			1.0	0.5		2.0		1.0	0.5			1.0	2.5	3.0			0.5	2.0		4.5		4.0		10.5
	9	4.5			6.0	5.5	5.5	8.0		4.5	5.0	1.0	2.5	11.0	13.5	10.0	3.5		6.0	18.0		28.5		17.0		44.5
日合計		17.5	13.0		25.0	6.5	20.5	24.5		16.0	18.0	16.0	19.0	25.0	28.5	28.5	21.0		18.0	37.5		51.0		39.0		68.5
	9-10	7.0	1.0		9.0	6.0	4.5	9.5		3.0	4.5	2.0	2.0	17.0	13.0	7.5	1.5		3.0	3.5		12.0		3.0		7.5
	11	0.5	6.0		4.0	2.0	1.5	4.0		1.0	2.5		0.5	6.0	8.0	3.5			1.0	5.5				1.0		0.5
	12	3.5	1.5		3.0	1.0	2.0	2.5		2.5	1.0	1.0	0.5	5.0	6.5	7.5	1.0		3.5	7.5		7.0		10.0		11.0
	13	6.0	1.5		9.0	7.5	10.0	12.0		7.0	14.5	4.0	6.0	28.0	29.0	13.0	10.5		8.5	23.5		12.5		28.0		9.0
	14	11.0	2.5		6.0	5.5	6.5	5.5		8.5	6.0	12.0	19.5	11.0	6.5	4.5	10.5		4.5	2.0		2.5		3.0		3.0
	15	11.0	5.0		3.0	11.5	12.5	10.5		11.0	10.0	35.0	31.0	5.0	5.5	8.0	27.0		9.5	14.0		2.0		6.0		1.5
	16	6.5	16.5		2.0	1.5	2.0	2.5		2.0	2.0	2.0	2.0	4.0	4.0	3.0	1.5		0.5	0.5		1.0				
	17	2.5	8.5		1.0	0.5		0.5			0.5		0.5	2.0	6.0	4.0			0.5	1.0		2.0		1.0		4.5
	18	5.5	1.0		8.0	3.0	3.5	7.0		5.5	4.0	3.0	3.5	6.0	3.5	2.0	3.5		5.5	3.5		3.0		4.0		6.0
	19	6.0	6.0		4.0	7.0	3.5	5.0		5.0	3.0	6.0	7.5	5.0	3.0	1.0	5.0		1.0			1.0		2.0		2.0
	20	3.5	4.0			5.0	3.5	3.0		2.5	3.5			1.0	1.0	4.0			2.0	2.0						
17日	21	1.0	3.5		1.0		0.5													0.5						
	22									0.5		2.0	9.0				1.0									
	23	0.5	2.0			1.0		2.0		0.5		3.0	2.5			1.0	0.5									
	0	1.0	0.5		1.0	0.5	0.5	4.0			2.5	1.0			0.5				2.0							
	1	3.0	1.0		1.0	0.5	0.5	10.5			0.5					0.5			0.5							
	2	2.0			3.0			2.0		0.5					1.5	1.5										
	3		0.5		2.0			0.5						2.0		0.5										
	4												0.5													
	5							1.0								0.5										
	6				1.0		0.5	2.0		2.0	0.5		1.0		1.0	2.0			2.0	0.5						
	7	1.0			1.0	1.5	3.0	1.5				1.0		1.0		0.5			0.5							
	8		0.5					0.5						2.0	2.5	1.5										
	9				3.0	0.5		1.5		0.5		2.0	5.5	7.0	9.5	4.0	0.5			0.5						2.0
日合計		71.5	61.5		62.0	54.5	54.5	87.5		52.0	55.0	74.0	91.5	102.0	101.0	70.0	62.5		44.5	64.5		43.0		58.0		47.0

様式１－９

中部地方整備局　豊川水系　対象洪水観測所時間雨量表

洪水　H2.9.20

日	時	宇連観測所	八橋観測所	出来山A観測所	出来山B観測所	田口B観測所	田峰観測所	豊邦観測所	下田観測所	海老観測所	布里観測所	宇連ダム観測	川合観測所	作手観測所	高里観測所	高松観測所	山吉田観測所	新城B観測所	新城C観測所	嵩山観測所	豊川A観測所	豊川B観測所	豊橋B観測所	豊橋C観測所	豊橋D観測所	豊橋E観測所
	9-10	1.0	1.0		5.0	0.5		1.0		1.0		1.0	1.0	7.0	4.0	5.5						0.5				
	11				2.0			1.5								0.5										
	12				1.0		0.5							2.0	2.0	0.5										
	13	0.5			1.0	0.5		1.0					0.5			0.5										
	14											1.0	0.5													
	15																									
	16		1.0									1.0		1.0	1.0	1.0										
	17		0.5																							
	18																									
	19												0.5			0.5			0.5							
	20														0.5											
18日	21													1.0												
	22										1.0				0.5											
	23																									
	0	0.5				0.5	0.5			0.5	2.0			1.0	1.0		1.0			1.5		1.0				
	1	0.5	1.5			3.0	3.0	2.5		1.5		1.0	2.0				0.5									
	2						0.5				0.5	1.0	0.5				0.5									
	3	0.5									0.5		0.5													
	4	1.5			2.0	1.0	2.0	4.5		2.5	5.0				0.5	1.0	3.5		5.0							
	5		2.5									1.0	2.0							0.5						
	6	0.5	3.0		1.0	0.5				0.5	0.5	3.0	13.0	1.0	0.5		0.5									
	7	1.0	0.5			3.0	2.5	0.5		2.5		1.0					0.5							1.0		
	8	0.5				0.5	1.0			2.5	0.5	1.0					3.0		0.5							
	9																									
日合計		6.5	10.0		12.0	9.5	10.0	11.0		11.0	10.0	11.0	20.5	13.0	10.0	9.5	9.5		6.0	2.0		1.5		1.0		
	9-10																									
	11				1.0			0.5								2.0				0.5				1.0		1.0
	12				1.0			1.0		3.0	0.5		1.0	3.0	3.5	5.5			3.0								0.5
	13	2.0	2.5		3.0	2.5	1.5	0.5		2.0	0.5	1.0	0.5	1.0	1.0	2.5	1.0		1.0	0.5		7.5		4.0		7.5
	14	3.0	1.5		18.0	2.5	5.0	39.5		4.0	26.5		6.0	64.0	55.5	43.5	24.0		7.5	56.0		14.5		20.0		12.0
	15	35.0	59.5		25.0	66.5	35.0	12.5		44.0	10.0	56.0	41.5	6.0	6.5	10.0	26.0		22.0	8.0		1.0		1.0		1.0
	16	16.5	7.5		2.0	10.0	9.5	1.0		9.5	0.5	6.0	1.5	1.0			1.0		8.5	0.5						
	17		0.5		1.0			0.5					0.5									0.5					
	18	2.0	6.5		1.0	5.0	1.0	0.5		0.5		1.0	3.0		0.5											
	19	0.5	0.5				0.5			0.5	0.5			1.0		0.5	0.5			1.0				1.0		
	20		0.5		1.0	0.5		0.5							1.0	1.0				0.5		1.5				2.0
19日	21	1.5	6.0		6.0	4.5	5.0	14.5		6.5	9.0		4.0	15.0	19.0	17.5	8.0			17.5		26.0		16.0		24.5
	22	8.0	44.0		27.0	22.0	24.5	34.0		32.5	40.0	7.0	32.5	42.0	37.0	39.0	35.5		5.0	28.0		25.5		18.0		19.5
	23	34.0	34.0		46.0	49.0	40.5	64.5		46.5	46.0	24.0	52.0	39.0	39.0	39.0	39.5		25.0	21.5		18.0		20.0		11.5
	0	25.5	18.5		11.0	24.0	23.5	33.0		25.0	21.5	17.0	26.5	35.0	29.5	23.5	14.5		27.0	8.5		4.5		2.0		2.5
	1	31.5	33.0		10.0	24.0	33.5	38.5		19.0	20.0	8.0	8.0	22.0	20.0	14.0	1.5		37.5	1.5		2.5		1.0		3.0
	2	32.5	18.0		5.0	29.5	24.0	20.0		19.0	15.5	7.0	10.0	12.0	10.0	14.5	2.5		8.0	4.0		1.0				1.5
	3	4.5	2.0		4.0	3.0	2.0	3.5		4.0	3.0	3.0	3.0	6.0	5.0	3.0	0.5		10.0			0.5		1.0		
	4	3.5	2.5		5.0	3.5	2.5	5.0		1.5	1.0	1.0	1.5	5.0	4.5	2.5	1.0		2.5			0.5				
	5	3.5	1.5			2.5	2.5	2.0		1.5		1.0	0.5	1.0	1.0	0.5			1.0							
	6	0.5			1.0	0.5					0.5		0.5						1.0							
	7																									
	8																									
	9																									
日合計		204.0	238.5		168.0	249.5	210.5	271.5		219.0	195.0	132.0	192.5	253.0	233.0	218.5	155.5		159.0	148.0		103.5		85.0		86.5
*総雨量		299.5	323.0		267.0	320.0	295.5	394.5		298.0	278.0	233.0	323.5	393.0	372.5	326.5	248.5		227.5	252.0		199.0		183.0		202.0

*総雨量は一連降雨の最終日のみ合計

様式１－９

中部地方整備局　豊川水系　対象洪水観測所時間雨量表

洪水　H6.9.30

日	時	宇連観測所	八橋観測所	出来山A観測所	出来山B観測所	田口B観測所	田峰観測所	豊邦観測所	下田観測所	海老観測所	布里観測所	宇連ダム観測	川合観測所	作手観測所	高里観測所	高松観測所	山吉田観測所	新城B観測所	新城C観測所	嵩山観測所	豊川A観測所	豊川B観測所	豊橋B観測所	豊橋C観測所	豊橋D観測所	豊橋E観測所
	9-10																									
	11																									
	12																									
	13																									
	14																									
	15															0.5				0.5						0.5
	16					0.5	0.5	1.0			1.0		1.0	2.0	2.5	2.0	0.5		1.0	3.5		2.5		2.0		5.5
	17	2.0	6.5		5.0	3.5	3.0	5.0		4.5	3.5	1.0	4.0	8.0	7.5	4.5	5.0		5.5	10.5		10.0		6.0		15.0
	18	6.0	7.5		4.0	7.0	4.5	5.5		7.5	4.5	1.0	4.0	5.0	4.0	5.0	2.0		3.0	7.0		8.0		8.0		7.0
	19	4.0	6.5		7.0	6.0	4.0	12.0		6.0	8.0	3.0	7.5	14.0	13.0	16.0	12.5		12.0	18.5		13.5		11.0		11.5
	20	6.5	10.0		9.0	9.5	8.0	12.0		10.0	7.0	3.0	7.5	16.0	13.5	8.0	5.5		10.0	4.5		7.5		3.0		4.0
29日	21	5.5	9.0		8.0	8.5	8.5	9.0		10.5	8.5	2.0	8.0	13.0	13.0	15.0	11.0		14.0	17.5		12.5		12.0		17.5
	22	18.0	20.5		17.0	23.5	23.5	33.0		25.5	26.5	23.0	32.0	36.0	32.5	32.5	29.5		28.5	31.0		24.0		24.0		26.0
	23	24.0	38.0		23.0	30.0	26.5	42.0		35.5	36.5	16.0	39.5	48.0	46.0	66.0	32.5		35.5	30.0		11.0		16.0		19.0
	0	43.0	52.0		16.0	52.5	48.0	65.0		50.0	39.5	22.0	49.5	38.0	35.0	24.5	58.5		40.0	17.5		8.0		12.0		7.0
	1	34.5	33.0		7.0	25.0	32.0	37.5		19.5	16.5	18.0	40.5	27.0	27.5	15.0	21.5		11.5	6.0		3.0		3.0		1.5
	2	25.5	29.5		9.0	35.5	33.0	19.5		20.5	13.5	13.0	14.5	24.0	19.0	5.0	4.5		5.5	0.5		1.5				
	3	9.5	12.0		6.0	11.5	5.5	6.0		5.5	2.5	1.0	1.0	4.0	2.0	0.5				0.5						
	4	3.5	3.5		1.0	1.0		0.5				1.0														
	5																									
	6												0.5				0.5									
	7																									
	8																									
	9																									
日合計		182.0	228.0		112.0	214.0	197.0	248.0		195.0	167.5	104.0	209.5	235.0	215.5	194.5	183.5		166.5	147.5		101.5		97.0		114.5
	9-10																									
	11																									
	12																									
	13																									
	14																									
	15																									
	16																									
	17																									
	18																									
	19																									
	20																									
	21																									
	22																									
	23																									
	0																									
	1																									
	2																									
	3																									
	4																									
	5																									
	6																									
	7																									
	8																									
	9																									
日合計																										
*総雨量		182.0	228.0		112.0	214.0	197.0	248.0		195.0	167.5	104.0	209.5	235.0	215.5	194.5	183.5		166.5	147.5		101.5		97.0		114.5

*総雨量は一連降雨の最終日のみ合計

別添資料－２

中部地方整備局　豊川水系　主要洪水時刻流量表（点検前）

様式１－１０

中部地方整備局　豊川水系　主要洪水時刻流量表

洪水	S32.6.27

日	時	豊川					宇連川									
		布里地点	石田地点				宇連ダム流入量	宇連ダム放流量								
27日	1		16.40													
	2		21.94													
	3		30.89													
	4		32.68													
	5		73.53													
	6		141.84													
	7		288.50													
	8		313.63													
	9		293.99													
	10		261.80													
	11		231.47													
	12		190.86													
	13		173.71													
	14		165.44													
	15		173.71													
	16		254.04													
	17		414.78													
	18		618.72													
	19		784.75													
	20		858.57													
	21		921.00													
	22		1078.69													
	23		1353.34													
	24		1449.76													
28日	1		1231.82													
	2		1031.62													
	3		930.79													
	4		849.17													
	5		921.00													
	6		849.17													
	7		676.05													
	8		594.92													
	9		526.34													
	10		465.42													
	11		418.06													
	12		482.95													
	13		351.79													
	14		322.24													
	15		299.54													
	16		280.35													
	17		259.20													
	18		241.37													
	19		231.47													
	20		221.78													
	21		193.06													
	22		182.19													
	23		173.71													
	24		167.49													

様式１－１０

中部地方整備局　豊川水系　主要洪水時刻流量表

洪水	S32.6.27

日	時	豊川					宇連川									
		布里地点	石田地点				宇連ダム流入量	宇連ダム放流量								
29日	1		161.38													
	2		157.37													
	3		155.39													
	4		143.74													
	5		141.84													
	6		141.84													
	7		138.08													
	8		138.08													
	9															
	10															
	11															
	12															
	13															
	14															
	15															
	16															
	17															
	18															
	19															
	20															
	21															
	22															
	23															
	24															
	1															
	2															
	3															
	4															
	5															
	6															
	7															
	8															
	9															
	10															
	11															
	12															
	13															
	14															
	15															
	16															
	17															
	18															
	19															
	20															
	21															
	22															
	23															
	24															

様式１－１０

中部地方整備局　豊川水系　主要洪水時刻流量表

洪水	S33.8.26

日	時	豊川					宇連川									
		布里地点	石田地点				宇連ダム流入量	宇連ダム放流量								
25日	1	8.13														
	2	8.13														
	3	8.13														
	4	8.13														
	5	8.13														
	6	8.13														
	7	8.13														
	8	8.13														
	9	8.13														
	10	8.13														
	11	8.13														
	12	8.13														
	13	8.13														
	14	8.13														
	15	8.13														
	16	8.46														
	17	9.13														
	18	10.19														
	19	11.31														
	20	12.08	21.19													
	21	14.17	25.88													
	22	32.85	43.85													
	23	76.84	70.54													
	24	194.10	144.79													
26日	1	454.19	447.68													
	2	767.72	936.78													
	3	－	1689.65													
	4	－	3207.13													
	5	1157.48	2886.63													
	6	1011.00	2296.23													
	7	823.22	1880.66													
	8	692.42	1508.87													
	9	604.76	1338.31													
	10	489.82	1172.45													
	11	406.58	1022.71													
	12	346.18	812.66													
	13	296.25	688.85													
	14	263.34	606.68													
	15	237.40	529.73													
	16	212.80	478.96													
	17	194.10	417.45													
	18	180.63	381.94													
	19	167.64	351.02													
	20	157.20	321.42													
	21	149.08	301.47													
	22	139.24	287.61													
	23	131.60	253.10													
	24	124.18	250.54													

様式１－１０

中部地方整備局　豊川水系　主要洪水時刻流量表

洪水	S33.8.26

日	時	豊川					宇連川									
		布里地点	石田地点				宇連ダム流入量	宇連ダム放流量								
27日	1	116.98														
	2	111.72														
	3	106.58														
	4	103.22														
	5	99.92														
	6	90.32														
	7	84.20														
	8	81.21														
	9	79.74														
	10	75.41														
	11	72.59														
	12	69.82														
	13	68.46														
	14	64.44														
	15	61.84														
	16	60.56														
	17	59.29														
	18	58.03														
	19	56.79														
	20	55.56														
	21	54.34														
	22	53.14														
	23	49.62														
	24	49.62														
	1															
	2															
	3															
	4															
	5															
	6															
	7															
	8															
	9															
	10															
	11															
	12															
	13															
	14															
	15															
	16															
	17															
	18															
	19															
	20															
	21															
	22															
	23															
	24															

様式１－１０

中部地方整備局　豊川水系　主要洪水時刻流量表

洪水	S34.8.14														
日	時	豊川					宇連川								
		布里地点	石田地点				宇連ダム流入量	宇連ダム放流量							
12日	1	17.42													
	2	17.42													
	3	17.42													
	4	18.11													
	5	18.11													
	6	18.11													
	7	16.08													
	8	15.43													
	9	15.43													
	10	15.43													
	11	15.43													
	12	15.43	40.19												
	13	16.74	41.07												
	14	16.74	41.07												
	15	20.27	45.62												
	16	28.32	53.39												
	17	45.10	66.24												
	18	60.56	79.63												
	19	96.66	134.00												
	20	171.92	241.08												
	21	242.48	362.50												
	22	310.53	536.48												
	23	355.39	665.95												
	24	489.82	745.55												
13日	1	475.40	810.92												
	2	386.98	806.50												
	3	355.39	724.25												
	4	349.23	653.72												
	5	340.10	633.53												
	6	367.86	637.55												
	7	396.72	707.39												
	8	409.89	780.14												
	9	526.78	824.26												
	10	511.84	892.28												
	11	386.98	906.15												
	12	346.18	797.67												
	13	390.10	720.02												
	14	346.18	728.49												
	15	325.14	737.00												
	16	296.25	732.74												
	17	282.30	694.85												
	18	285.06	674.16												
	19	331.09	745.55												
	20	328.11	837.69												
	21	282.30	819.81												
	22	250.20	745.55												
	23	234.88	694.85												
	24	242.48	694.85												

様式１－１０

中部地方整備局　豊川水系　主要洪水時刻流量表

洪水	S34.8.14														
日	時	豊川					宇連川								
		布里地点	石田地点				宇連ダム流入量	宇連ダム放流量							
14日	1		749.83												
	2		793.27												
	3		842.19												
	4		878.50												
	5		869.37												
	6		883.09												
	7		971.98												
	8		1134.45												
	9		1264.21												
	10		1237.80												
	11		976.75												
	12		846.69												
	13		749.83												
	14		661.86												
	15		590.03												
	16		536.48												
	17		492.24												
	18		456.55												
	19		425.37												
	20		408.43												
	21		388.48												
	22		378.65												
	23		365.71												
	24		356.12												
15日	1		－												
	2		－												
	3		－												
	4		95.86												
	5		95.86												
	6														
	7														
	8														
	9														
	10														
	11														
	12														
	13														
	14														
	15														
	16														
	17														
	18														
	19														
	20														
	21														
	22														
	23														
	24														

様式１－１０

中部地方整備局　豊川水系　主要洪水時刻流量表

洪水	S34.8.14														
		豊　　川					宇　　連　　川								
日	時	布里地点	石田地点				宇連ダム流入量	宇連ダム放流量							
16日	1														
	2														
	3														
	4														
	5														
	6														
	7														
	8														
	9														
	10														
	11														
	12														
	13														
	14														
	15														
	16														
	17														
	18														
	19														
	20														
	21														
	22														
	23														
	24														
17日	1														
	2														
	3														
	4														
	5														
	6														
	7														
	8														
	9														
	10														
	11														
	12														
	13														
	14														
	15														
	16														
	17														
	18														
	19														
	20														
	21														
	22														
	23														
	24														

様式１－１０

中部地方整備局　豊川水系　主要洪水時刻流量表

洪水	S34.9.26

日	時	豊川					宇連川									
		布里地点	石田地点				宇連ダム流入量	宇連ダム放流量								
26日	1	9.48														
	2	9.48														
	3	9.93														
	4	10.56														
	5	10.93														
	6	11.69														
	7	21.01	11.09													
	8	24.12	14.94													
	9	25.76	17.03													
	10	27.46	21.51													
	11	29.20	31.64													
	12	32.85	40.20													
	13	38.74	43.23													
	14	39.76	43.23													
	15	39.76	56.17													
	16	45.10	74.13													
	17	56.79	98.14													
	18	151.09	138.87													
	19	260.69	235.80													
	20	426.66	401.18													
	21	935.00	768.46													
	22	—	1370.84													
	23	1850.67	2522.94													
	24	—	3249.21													
27日	1	895.31	2974.07													
	2	688.11	2303.94													
	3	553.46	1633.48													
	4	426.66	1243.07													
	5	396.72	962.46													
	6	355.39	833.21													
	7	316.33	728.49													
	8	287.84	645.61													
	9	242.48	559.18													
	10	208.05	485.02													
	11	180.63	435.67													
	12	165.53	395.08													
	13	149.08	356.12													
	14	137.31	324.91													
	15	135.39	300.78													
	16	135.39	280.29													
	17	135.39	260.39													
	18	135.39	238.37													
	19	135.39	227.66													
	20	135.39	211.97													
	21	135.39	199.24													
	22	135.39	189.29													
	23	133.49	179.55													
	24	133.49	172.37													

様式１－１０

中部地方整備局　豊川水系　主要洪水時刻流量表

洪水	S34.9.26														
日	時	豊川					宇連川								
		布里地点	石田地点				宇連ダム流入量	宇連ダム放流量							
28日	1	131.60													
	2	127.87													
	3	127.87													
	4	129.73													
	5	129.73													
	6	131.60													
	7	124.18													
	8	122.36													
	9	122.36													
	10	120.56													
	11	120.56													
	12	118.76													
	13	113.46													
	14	113.46													
	15	108.28													
	16	106.58													
	17	106.58													
	18	103.22													
	19	101.56													
	20	99.92													
	21	99.92													
	22	99.32													
	23	98.28													
	24	96.66													
	1														
	2														
	3														
	4														
	5														
	6														
	7														
	8														
	9														
	10														
	11														
	12														
	13														
	14														
	15														
	16														
	17														
	18														
	19														
	20														
	21														
	22														
	23														
	24														

様式１－１０

中部地方整備局　豊川水系　主要洪水時刻流量表

洪水	S35.8.13

日	時	豊川					宇連川									
		布里地点	石田地点				宇連ダム流入量	宇連ダム放流量								
10日	1	7.18	9.60													
	2	7.18	9.60													
	3	7.18	9.60													
	4	7.18	9.60													
	5	7.18	9.60													
	6	7.18	9.60													
	7	7.18	9.60													
	8	7.18	9.60													
	9	7.96	10.51													
	10	9.22	11.95													
	11	10.58	13.48													
	12	11.52	15.66													
	13	12.01	17.40													
	14	12.51	19.90													
	15	12.51	21.84													
	16	13.02	22.41													
	17	13.02	22.41													
	18	13.02	23.20													
	19	12.51	23.20													
	20	12.01	23.89													
	21	11.52	23.89													
	22	11.52	25.31													
	23	12.01	27.52													
	24	13.54	30.60													
11日	1	22.07	37.27													
	2	44.79	51.52													
	3	56.10	58.97													
	4	73.74	81.70													
	5	111.97	126.73													
	6	173.56	164.66													
	7	245.47	230.02													
	8	351.89	502.83													
	9	414.30	712.90													
	10	402.21	768.56													
	11	522.00	858.69													
	12	443.20	902.83													
	13	434.84	994.43													
	14	426.56	1047.90													
	15	468.75	982.74													
	16	460.16	853.25													
	17	418.37	763.42													
	18	355.64	688.30													
	19	298.01	598.73													
	20	271.10	515.41													
	21	258.12	446.15													
	22	258.12	389.19													
	23	258.12	367.49													
	24	258.12	356.87													

様式１－１０

中部地方整備局　豊川水系　主要洪水時刻流量表

洪水	S35.8.13															
日	時	豊川					宇連川									
		布里地点	石田地点				宇連ダム流入量	宇連ダム放流量								
12日	1	271.10	346.41													
	2	271.71	342.96													
	3	298.01	349.81													
	4	291.16	349.81													
	5	291.16	360.35													
	6	264.57	349.81													
	7	245.47	336.11													
	8	239.26	315.97													
	9	233.12	296.45													
	10	233.12	265.30													
	11	233.12	253.32													
	12	215.21	247.23													
	13	203.67	244.52													
	14	203.67	233.03													
	15	198.02	219.05													
	16	192.44	210.88													
	17	186.95	200.21													
	18	176.20	192.40													
	19	181.53	192.40													
	20	198.02	192.40													
	21	239.26	208.18													
	22	264.57	271.38													
	23	348.16	349.81													
	24	443.20	438.33													
13日	1	460.16	511.20													
	2	486.18	571.75													
	3	540.39	585.16													
	4	549.70	594.20													
	5	597.45	635.68													
	6	709.52	698.09													
	7	850.37	842.42													
	8	944.05	1059.98													
	9	993.71	1216.72													
	10	1399.26	1282.44													
	11	1497.93	1555.27													
	12	1340.22	1830.44													
	13	1012.66	1720.08													
	14	774.70	1412.07													
	15	642.14	1133.86													
	16	559.09	959.56													
	17	512.93	831.66													
	18	477.43	748.08													
	19	460.16	693.18													
	20	443.20	664.12													
	21	410.25	668.92													
	22	363.20	631.00													
	23	340.76	594.20													
	24	363.20	558.49													

様式１－１０

中部地方整備局　豊川水系　主要洪水時刻流量表

洪水	S35.8.13														
		豊川					宇連川								
日	時	布里地点	石田地点				宇連ダム流入量	宇連ダム放流量							
14日	1	617.11	528.16												
	2	460.16	567.31												
	3	394.25	668.92												
	4	363.20	558.49												
	5	322.60	478.12												
	6	294.57	430.58												
	7	291.16	385.52												
	8	277.71	356.87												
	9	274.39	336.11												
	10	267.83	322.61												
	11	251.75	306.13												
	12	239.26	293.25												
	13	233.12	277.55												
	14	230.09	259.27												
	15	221.10	244.52												
	16	215.21	233.03												
	17	209.40	235.88												
	18	203.67	241.62												
	19	200.83	241.62												
	20	195.22	244.52												
	21	186.95	233.03												
	22	184.23	219.05												
	23	176.20	205.51												
	24	195.22	194.99												
15日	1	165.77	185.48												
	2	158.15	179.68												
	3	153.18	173.97												
	4	148.28	168.35												
	5	143.46	164.66												
	6	138.72	164.66												
	7	131.77	164.66												
	8	129.99	159.19												
	9	122.77	153.82												
	10	118.39	148.54												
	11	114.09	145.07												
	12	107.79	136.58												
	13	105.73	133.26												
	14	103.68	128.35												
	15	99.66	125.12												
	16	97.68	120.21												
	17	95.72	117.25												
	18	93.78	114.17												
	19	91.86	111.13												
	20	89.96	108.13												
	21	88.08	105.18												
	22	86.21	102.26												
	23	84.37	100.82												
	24	82.55	97.96												

様式１－１０

中部地方整備局　豊川水系　主要洪水時刻流量表

洪水	S36.6.27

日	時	豊川					宇連川									
		布里地点	石田地点				宇連ダム流入量	宇連ダム放流量								
25日	1	10.21	19.52													
	2	10.21	18.90													
	3	10.21	18.30													
	4	10.21	18.30													
	5	10.21	18.30													
	6	10.21	17.10													
	7	10.21	17.11													
	8	10.80	17.11													
	9	12.03	17.70													
	10	14.70	18.90													
	11	20.83	21.42													
	12	19.20	24.10													
	13	34.12	26.93													
	14	36.30	31.48													
	15	37.40	37.23													
	16	37.40	45.34													
	17	37.40	49.20													
	18	36.30	50.19													
	19	35.21	50.19													
	20	33.07	50.19													
	21	33.07	49.20													
	22	32.03	48.22													
	23	32.03	47.26													
	24	33.07	47.26													
26日	1	40.30	47.26													
	2	50.70	51.19													
	3	69.00	58.46													
	4	99.00	76.89													
	5	145.19	110.73													
	6	177.62	164.17													
	7	192.62	240.51													
	8	197.62	287.17													
	9	218.69	308.88													
	10	235.18	331.39													
	11	235.18	341.27													
	12	229.62	341.27													
	13	229.62	324.88													
	14	229.62	312.05													
	15	229.62	305.73													
	16	200.20	290.36													
	17	185.00	281.11													
	18	165.66	254.65													
	19	156.40	232.22													
	20	147.40	216.08													
	21	134.00	205.65													
	22	140.82	192.96													
	23	136.52	185.55													
	24	134.40	178.28													

様式１－１０

中部地方整備局　豊川水系　主要洪水時刻流量表

洪水	S36.6.27															
日	時	豊川					宇連川									
		布里地点	石田地点				宇連ダム流入量	宇連ダム放流量								
27日	1	132.29	171.15													
	2	130.20	166.48													
	3	128.12	164.17													
	4	126.07	161.88													
	5	132.29	168.81													
	6	187.47	208.23													
	7	326.68	327.98													
	8	616.49	595.55													
	9	918.47	998.05													
	10	986.07	1367.76													
	11	1032.47	1567.28													
	12	1009.14	1727.70													
	13	1104.06	1911.62													
	14	1178.06	2196.50													
	15	1044.23	2255.85													
	16	1009.14	2080.17													
	17	885.58	1864.76													
	18	780.25	1646.51													
	19	790.48	1402.38													
	20	770.08	1407.92													
	21	739.97	1401.18													
	22	730.09	1407.92													
	23	811.15	1490.00													
	24	790.48	1560.17													
28日	1	885.58	1503.90													
	2	874.74	1476.15													
	3	770.08	1441.83													
	4	754.96	1295.62													
	5	653.29	1175.64													
	6	585.17	1067.34													
	7	739.98	998.05													
	8	832.08	1132.90													
	9	700.79	1517.87													
	10	598.50	1603.05													
	11	533.37	1394.46													
	12	479.97	1169.48													
	13	433.17	1015.16													
	14	396.01	887.74													
	15	360.51	793.98													
	16	336.65	734.38													
	17	310.39	667.78													
	18	300.81	613.22													
	19	313.61	571.13													
	20	367.48	595.55													
	21	381.61	700.63													
	22	381.61	814.36													
	23	378.05	893.10													
	24	374.51	898.48													

様式１－１０

中部地方整備局　豊川水系　主要洪水時刻流量表

洪水	S36.6.27

日	時	豊川					宇連川									
		布里地点	石田地点				宇連ダム流入量	宇連ダム放流量								
29日	1	374.51	882.39													
	2	388.78	866.45													
	3	405.98	850.66													
	4	375.01	861.17													
	5	370.98	866.45													
	6	353.61	829.82													
	7	353.61	773.85													
	8	343.01	734.38													
	9	357.05	700.63													
	10	367.48	705.45													
	11	378.05	734.38													
	12	385.15	753.98													
	13	378.05	763.89													
	14	346.78	753.98													
	15	336.65	715.03													
	16	320.11	672.43													
	17	307.18	626.64													
	18	300.81	591.17													
	19	297.06	860.98													
	20	360.51	535.73													
	21	483.98	519.22													
	22	433.17	686.48													
	23	374.51	788.92													
	24	336.65	702.6													
	1	313.61	622.15													
	2	294.51	565.24													
	3	276.02	527.45													
	4	261.06	479.08													
	5	249.39	444.34													
	6	235.18	414.55													
	7	240.82	389.33													
	8	229.62	368.35													
	9	218.69	347.94													
	10	208.02	334.67													
	11	200.02	318.43													
	12	192.52	299.48													
	13	180.06	284.13													
	14	172.79	272.14													
	15	168.02	257.52													
	16	158.69	245.12													
	17	154.12	234.97													
	18	149.62	224.00													
	19	145.19	216.08													
	20	140.82	208.23													
	21	136.52	200.52													
	22	132.29	192.96													
	23	130.2	188.00													
	24	124.02	180.68													

様式１－１０

中部地方整備局　豊川水系　主要洪水時刻流量表

洪水	S37.7.28															
日	時	豊川					宇連川									
		布里地点	石田地点				宇連ダム流入量	宇連ダム放流量								
27日	1	9.83	13.38													
	2	9.83	13.38													
	3	9.83	13.38													
	4	9.83	13.38													
	5	9.83	13.38													
	6	9.83	13.38													
	7	9.83	13.38													
	8	9.83	13.38													
	9	9.83	13.38													
	10	9.83	13.38													
	11	9.40	13.38													
	12	9.40	13.38													
	13	8.97	13.38													
	14	8.97	13.38													
	15	8.97	13.90													
	16	8.97	13.90													
	17	9.40	14.45													
	18	9.83	15.70													
	19	10.72	17.01													
	20	12.13	19.07													
	21	14.68	20.51													
	22	21.14	33.90													
	23	41.08	52.97													
	24	82.50	82.04													
28日	1	219.37	173.76													
	2	559.26	459.27													
	3	783.19	1010.10													
	4	1087.49	1754.84													
	5	1380.15	2457.53													
	6	1249.63	3186.31													
	7	992.51	2962.16													
	8	707.26	2457.53													
	9	528.72	1823.25													
	10	445.71	1420.20													
	11	392.14	1170.20													
	12	338.98	1010.10													
	13	309.52	900.17													
	14	275.94	801.15													
	15	244.28	707.90													
	16	224.24	632.56													
	17	205.06	561.45													
	18	191.24	509.08													
	19	177.91	459.27													
	20	167.16	421.93													
	21	156.75	389.37													
	22	148.16	361.17													
	23	140.78	337.00													
	24	135.02	310.81													

様式１－１０

中部地方整備局　豊川水系　主要洪水時刻流量表

洪水	S37.7.28														
日	時	豊川					宇連川								
		布里地点	石田地点				宇連ダム流入量	宇連ダム放流量							
29日	1	129.37	291.17												
	2	123.85	272.17												
	3	116.67	258.99												
	4	114.43	243.61												
	5	106.30	231.15												
	6	102.96	223.83												
	7	101.30	211.90												
	8	96.42	200.29												
	9	93.24	193.48												
	10	91.66	184.58												
	11	81.02	175.90												
	12	83.99	169.52												
	13	82.50	161.20												
	14	79.56	155.10												
	15	76.66	151.10												
	16	73.82	145.19												
	17	71.04	139.41												
	18	69.66	135.61												
	19	68.30	130.02												
	20	65.63	126.36												
	21	65.63	122.75												
	22	63.00	119.19												
	23	63.00	117.43												
	24	61.71	113.95												
	1														
	2														
	3														
	4														
	5														
	6														
	7														
	8														
	9														
	10														
	11														
	12														
	13														
	14														
	15														
	16														
	17														
	18														
	19														
	20														
	21														
	22														
	23														
	24														

様式１－１０

中部地方整備局　豊川水系　主要洪水時刻流量表

洪水　S40.9.17

日	時	豊川					宇連川									
		布里地点	石田地点				宇連ダム流入量	宇連ダム放流量								
16日	1	47.60	64.38													
	2	49.84	64.38													
	3	54.47	63.22													
	4	58.08	64.38													
	5	54.47	70.37													
	6	49.84	74.09													
	7	48.71	72.84													
	8	45.41	70.37													
	9	42.23	66.75													
	10	40.17	59.79													
	11	38.16	56.45													
	12	36.20	55.36													
	13	34.30	54.28													
	14	32.44	52.15													
	15	31.54	50.06													
	16	29.76	48.02													
	17	28.89	46.02													
	18	27.19	44.06													
	19	26.36	43.10													
	20	25.54	41.20													
	21	24.74	40.27													
	22	23.97	38.44													
	23	23.97	38.44													
	24	23.97	38.44													
17日	1	24.74	36.66													
	2	27.19	42.15				3.78	0.00								
	3	33.36	80.50				31.43	0.00								
	4	54.47	163.00				52.39	0.00								
	5	83.64	303.49				44.53	0.00								
	6	127.95	357.66				32.74	0.00								
	7	179.49	369.63				35.05	0.00								
	8	213.19	413.08				－									
	9	254.87	486.24				49.77	0.00								
	10	320.06	532.27				－									
	11	343.43	603.29				39.29	0.00								
	12	311.50	622.72				－									
	13	257.44	569.10				－									
	14	222.66	500.18				20.52	0.00								
	15	213.19	413.08				19.65	0.00								
	16	234.79	351.75				19.65	0.00								
	17	222.66	331.45				－									
	18	199.36	340.08				21.61	0.00								
	19	197.10	314.53				23.78	0.00								
	20	220.27	308.98				－									
	21	355.43	419.49				42.29	0.00								
	22	696.64	856.76				－									
	23	1320.72	2043.08				228.67	0.00								
	24	1415.67	3192.31				－									

様式１－１０

中部地方整備局　豊川水系　主要洪水時刻流量表

洪水	S40.9.17														
		豊川					宇連川								
日	時	布里地点	石田地点				宇連ダム流入量	宇連ダム放流量							
18日	1	1119.15	3192.31												
	2	739.63	2382.43												
	3	548.76	1595.42												
	4	438.43	1091.45												
	5	361.50	824.90												
	6	317.19	654.45												
	7	283.83	535.90												
	8	260.02	448.92												
	9	237.26	384.88												
	10	222.66	342.98												
	11	208.53	300.76												
	12	194.86	274.16												
	13	183.82	238.99												
	14	173.10	219.97												
	15	162.71	208.48												
	16	154.62	190.75												
	17	148.70	155.68												
	18	140.97	144.15												
	19	133.46	134.88												
	20	127.95	131.26												
	21	122.57	124.17												
	22	117.30	125.92												
	23	113.85	127.69												
	24	108.77	125.92												
	1														
	2														
	3														
	4														
	5														
	6														
	7														
	8														
	9														
	10														
	11														
	12														
	13														
	14														
	15														
	16														
	17														
	18														
	19														
	20														
	21														
	22														
	23														
	24														

様式１－１０

中部地方整備局　豊川水系　主要洪水時刻流量表

洪水　S43.8.29

日	時	豊川					宇連川									
		布里地点	石田地点				宇連ダム流入量	宇連ダム放流量								
28日	1	56.30	197.60													
	2	57.60	247.90													
	3	61.60	300.90													
	4	68.40	297.90													
	5	77.20	332.60													
	6	78.70	369.20													
	7	81.70	376.10													
	8	84.80	349.00													
	9	88.00	326.10													
	10	88.00	313.40													
	11	89.60	300.90													
	12	101.30	279.70													
	13	122.90	267.90													
	14	146.70	276.70													
	15	148.70	319.70													
	16	140.50	335.80													
	17	132.60	332.60													
	18	128.70	313.40													
	19	122.90	304.00													
	20	119.20	307.10													
	21	111.80	310.30													
	22	106.50	279.70													
	23	101.30	256.40													
	24	97.90	236.90													
29日	1	94.50	223.40													
	2	91.20	215.50													
	3	88.00	202.60													
	4	84.80	195.10													
	5	81.70	187.70													
	6	80.20	180.40													
	7	74.20	175.70													
	8	72.70	180.40													
	9	72.70	185.30				22.50	0.00								
	10	75.70	180.40				35.56	0.00								
	11	81.70	173.30				28.06	0.00								
	12	81.70	168.70				22.22	0.00								
	13	83.30	171.00				18.89	0.00								
	14	88.00	182.80				24.17	0.00								
	15	94.50	178.10				46.94	0.00								
	16	106.50	190.10				31.94	0.00								
	17	138.50	220.70				58.06	0.00								
	18	195.60	310.30				75.00	0.00								
	19	429.50	560.80				187.50	0.00								
	20	1216.80	1182.10				202.50	0.00								
	21	1959.30	2586.60				220.83	0.00								
	22	1434.00	3429.50				132.50	0.00								
	23	896.20	3071.80				61.67	0.00								
	24	628.70	2243.30				57.50	0.00								

様式１－１０

中部地方整備局　豊川水系　主要洪水時刻流量表

洪水	S43.8.29														
日	時	豊川					宇連川								
		布里地点	石田地点				宇連ダム流入量	宇連ダム放流量							
30日	1	495.50	1500.20				30.83	0.00							
	2	412.00	1133.50				22.22	0.00							
	3	361.70	884.70				30.83	0.00							
	4	320.80	746.40												
	5	291.00	630.40												
	6	265.40	567.60												
	7	246.30	514.50												
	8	227.90	444.50												
	9	212.70	404.20												
	10	200.40	376.10												
	11	190.90	339.10												
	12	181.60	316.60												
	13	168.10	285.70												
	14	161.50	259.30												
	15	155.10	247.90												
	16	148.70	231.40												
	17	144.70	218.10												
	18	138.50	202.60												
	19	134.50	195.10												
	20	130.60	185.30												
	21	128.70	175.70												
	22	124.80	168.70												
	23	121.00	161.80												
	24	117.30	148.50												
	1														
	2														
	3														
	4														
	5														
	6														
	7														
	8														
	9														
	10														
	11														
	12														
	13														
	14														
	15														
	16														
	17														
	18														
	19														
	20														
	21														
	22														
	23														
	24														

様式１－１０

中部地方整備局　豊川水系　主要洪水時刻流量表

洪水	S44.6.26														
日	時	豊川					宇連川								
		布里地点	石田地点				宇連ダム流入量	宇連ダム放流量							
25日	1		25.53												
	2		24.71												
	3		24.71												
	4		23.91												
	5		23.91												
	6		23.91												
	7		23.12												
	8		23.12												
	9		23.12												
	10		22.34												
	11		22.34												
	12		22.34												
	13		21.58												
	14		21.58												
	15		21.58												
	16		22.34												
	17		24.71												
	18		31.62												
	19		44.65												
	20		66.41												
	21		133.91												
	22		293.65												
	23		597.07												
	24		996.09												
26日	1		1320.25												
	2		1474.51												
	3		1529.75												
	4		1637.07												
	5		1721.59												
	6		1611.49												
	7		1474.41												
	8		1420.08												
	9		1257.60												
	10		996.99												
	11		811.18												
	12		620.56												
	13		544.03												
	14		479.45												
	15		409.27												
	16		365.56												
	17		330.06												
	18		299.12												
	19		274.93												
	20		254.28												
	21		234.44												
	22		208.06												
	23		194.19												
	24		185.21												

様式１－１０

中部地方整備局　豊川水系　主要洪水時刻流量表

洪水	S44.6.26	豊川					宇連川									
日	時	布里地点	石田地点				宇連ダム流入量	宇連ダム放流量								
27日	1		174.29													
	2		167.89													
	3		159.55													
	4		153.43													
	5		149.42													
	6		143.50													
	7		139.63													
	8		126.47													
	9		122.83													
	10		126.47													
	11		124.64													
	12		115.71													
	13		112.23													
	14		108.81													
	15		107.11													
	16		105.43													
	17		98.84													
	18		97.23													
	19		94.04													
	20		90.91													
	21		87.83													
	22		84.80													
	23		81.82													
	24		80.36													
	1															
	2															
	3															
	4															
	5															
	6															
	7															
	8															
	9															
	10															
	11															
	12															
	13															
	14															
	15															
	16															
	17															
	18															
	19															
	20															
	21															
	22															
	23															
	24															

様式１－１０

中部地方整備局　豊川水系　主要洪水時刻流量表

洪水	S44.8.5

日	時	豊川					宇連川									
		布里地点	石田地点				宇連ダム流入量	宇連ダム放流量								
4日	1	28.75	45.75													
	2	28.75	42.50													
	3	29.56	41.45													
	4	30.39	40.40													
	5	31.23	40.40													
	6	32.94	40.40													
	7	34.70	40.40													
	8	34.70	40.40													
	9	34.70	41.45													
	10	36.50	42.50													
	11	39.29	43.57				32.22	0.00								
	12	44.16	44.65				38.89	0.00								
	13	47.23	45.75				58.33	0.00								
	14	53.66	50.26				84.44	0.00								
	15	72.82	73.22				65.00	0.00								
	16	93.44	133.91				38.89	0.00								
	17	96.38	205.71				38.89	0.00								
	18	84.88	215.78				19.44	0.00								
	19	79.41	196.47				25.83	0.00								
	20	79.41	189.67				19.44	0.00								
	21	84.88	170.01				19.44	0.00								
	22	90.54	176.44				26.11	0.00								
	23	103.94	183.00				32.22	0.00								
	24	155.26	210.41				48.61	0.00								
5日	1	244.37	301.87				77.78	0.00								
	2	655.39	644.50				213.89	4.30								
	3	1632.34	2862.62				207.50	42.60								
	4	1872.46	3809.66				288.00	308.60								
	5	1270.54	4568.84				305.80	289.00								
	6	876.34	4252.76				116.80	97.30								
	7	714.68	3110.55				61.20	55.60								
	8	562.29	2139.26				44.44	47.20								
	9	453.52	1492.74				38.94	41.70								
	10	362.16	1094.46				30.59	36.14								
	11	304.32	852.36				24.79	30.36								
	12	266.08	706.34				20.36	30.36								
	13	239.67	608.76				12.08	22.08								
	14	214.64	525.68				15.97	20.50								
	15	201.57	482.93													
	16	184.78	432.04													
	17	170.68	399.69													
	18	157.15	368.56													
	19	147.83	335.85													
	20	142.37	318.63													
	21	135.25	296.38													
	22	130.03	284.00													
	23	123.24	263.47													
	24	118.26	240.50													

様式１－１０

中部地方整備局　豊川水系　主要洪水時刻流量表

洪水	S44.8.5														
		豊川					宇連川								
日	時	布里地点	石田地点				宇連ダム流入量	宇連ダム放流量							
6日	1	115.00	218.58												
	2	111.78	206.52												
	3	108.61	197.70												
	4	105.48	189.08												
	5	100.88	183.43												
	6	99.37	175.13												
	7	96.38	167.02												
	8	93.44	151.37												
	9	90.54	146.32												
	10	89.11	143.83												
	11	86.28	156.50												
	12	84.58	143.83												
	13	82.12	136.49												
	14	80.76	134.08												
	15	78.07	131.70												
	16	76.74	127.00												
	17	75.42	122.38												
	18	74.12	115.61												
	19	72.82	113.40												
	20	71.54	111.21												
	21	70.27	106.89												
	22	70.27	102.66												
	23	69.01	100.57												
	24	67.76	98.51												
	1														
	2														
	3														
	4														
	5														
	6														
	7														
	8														
	9														
	10														
	11														
	12														
	13														
	14														
	15														
	16														
	17														
	18														
	19														
	20														
	21														
	22														
	23														
	24														

様式１－１０

中部地方整備局　豊川水系　主要洪水時刻流量表

洪水	S46.8.31														
日	時	豊川					宇連川								
		布里地点	石田地点				宇連ダム流入量	宇連ダム放流量							
30日	1	8.08	10.23				2.50	10.00							
	2	8.08	10.23				4.44	10.00							
	3	8.08	10.23				2.50	10.00							
	4	8.37	10.23				7.22	10.00							
	5	8.98	10.23				8.33	8.00							
	6	10.26	11.78				7.22	0.00							
	7	12.35	12.32				18.61	0.00							
	8	17.16	12.88				18.89	0.00							
	9	23.86	13.44				15.00	0.00							
	10	57.85	46.06				24.17	0.00							
	11	114.36	58.67				15.00	0.00							
	12	164.68	63.27				20.83	0.00							
	13	139.58	136.55				16.67	0.00							
	14	123.24	202.74				13.33	0.00							
	15	272.23	243.78				22.50	0.00							
	16	314.05	265.72				39.17	0.00							
	17	236.51	421.22				33.89	0.00							
	18	197.54	462.49				28.06	0.00							
	19	167.31	389.59				30.00	0.00							
	20	169.95	359.19				43.06	0.00							
	21	178.01	378.04				54.44	0.00							
	22	189.05	445.75				46.67	0.00							
	23	189.05	479.54				37.50	0.00							
	24	215.09	519.02				43.33	0.00							
31日	1	314.05	641.88												
	2	548.73	957.55												
	3	902.71	1480.55												
	4	1062.20	2184.68												
	5	1088.92	2662.66												
	6	914.99	2555.08												
	7	750.60	2087.34												
	8	706.62	1700.09												
	9	653.51	1468.11												
	10	553.51	1311.15												
	11	520.48	1185.26												
	12	479.49	1141.06												
	13	440.19	1113.86												
	14	394.43	1055.18												
	15	358.86	957.55												
	16	317.67	827.84												
	17	285.84	718.68												
	18	255.68	631.96												
	19	230.29	532.53												
	20	206.22	483.85												
	21	189.05	413.19												
	22	178.01	381.87												
	23	164.68	326.47												
	24	154.39	322.93												

様式１－１０

中部地方整備局　豊川水系　主要洪水時刻流量表

洪水	S46.8.31														
日	時	豊川					宇連川								
		布里地点	石田地点				宇連ダム流入量	宇連ダム放流量							
1日	1	144.43	288.60												
	2	139.58	256.20												
	3	130.12	243.78												
	4	120.99	228.69												
	5	116.55	216.97												
	6	110.05	205.55												
	7	105.81	197.19												
	8	99.62	180.99												
	9	95.60	173.15												
	10	91.66	168.02												
	11	89.72	160.47												
	12	85.90	148.27												
	13	82.16	141.18												
	14	78.51	138.86												
	15	74.94	132.00												
	16	71.46	125.32												
	17	69.75	123.13												
	18	68.06	116.68												
	19	64.74	112.48												
	20	63.11	108.35												
	21	61.50	104.30												
	22	59.91	106.31												
	23	58.80	112.48												
	24	57.85	112.48												
	1														
	2														
	3														
	4														
	5														
	6														
	7														
	8														
	9														
	10														
	11														
	12														
	13														
	14														
	15														
	16														
	17														
	18														
	19														
	20														
	21														
	22														
	23														
	24														

様式１－１０

中部地方整備局　豊川水系　主要洪水時刻流量表

洪水	S49.7.7														
		豊　　川					宇　　連　　川								
日	時	布里地点	石田地点				宇連ダム流入量	宇連ダム放流量							
7日	1	30.88	53.42				3.36	0.00							
	2	30.01	52.09				3.12	0.00							
	3	30.01	52.09				0.00	0.00							
	4	29.16	52.09				3.12	0.00							
	5	29.16	50.78				0.00	0.00							
	6	28.32	50.78				3.36	0.00							
	7	27.50	50.78				0.00	0.00							
	8	27.50	49.49				3.12	0.00							
	9	27.50	50.78				3.12	0.00							
	10	29.16	52.09				0.00	0.00							
	11	35.38	53.42				6.48	0.00							
	12	45.30	54.76				3.12	0.00							
	13	74.41	69.12				26.82	8.10							
	14	116.76	106.58				64.40	64.40							
	15	187.99	185.31				64.40	64.40							
	16	279.14	426.33				81.20	81.20							
	17	432.38	673.24				117.60	117.60							
	18	628.07	1081.58				179.20	179.20							
	19	849.57	1637.89				232.40	232.40							
	20	742.05	2498.89				249.20	249.20							
	21	742.05	3252.50				187.60	187.60							
	22	1159.45	3422.36				358.40	358.40							
	23	1312.61	3680.56				277.20	277.20							
	24	947.52	3784.56				176.40	176.40							
8日	1	669.70	3061.22				50.40	50.40							
	2	511.20	2084.42				48.15	48.15							
	3	432.38	1563.59				49.55	49.55							
	4	370.56	1223.37				50.40	50.40							
	5	329.80	1022.51				23.52	33.60							
	6	291.41	898.00				28.56	28.56							
	7	267.14	715.58				17.36	17.36							
	8	246.76	635.84				17.36	17.36							
	9	224.47	555.61				17.36	17.36							
	10	211.07	501.03				17.36	17.36							
	11	200.65	445.40				14.24	17.36							
	12	185.51	403.99				14.56	14.56							
	13	175.75	375.15				8.22	11.34							
	14	166.25	354.21				7.98	11.34							
	15	157.02	317.39				8.64	8.64							
	16	152.50	295.02				5.52	8.64							
	17	145.84	282.60				8.64	8.64							
	18	137.20	267.45				6.75	6.75							
	19	130.90	255.63				6.75	6.75							
	20	124.74	241.23				6.75	6.75							
	21	120.72	224.50				6.75	6.75							
	22	116.76	216.36				6.75	6.75							
	23	112.86	211.02				6.75	6.75							
	24	110.94	197.96				3.63	6.75							

様式１－１０

中部地方整備局　豊川水系　主要洪水時刻流量表

洪水	S49.7.7														
日	時	豊川					宇連川								
		布里地点	石田地点				宇連ダム流入量	宇連ダム放流量							
9日	1	107.15	195.39												
	2	105.28	190.32												
	3	101.59	185.31												
	4	99.76	177.92												
	5	97.96	173.08												
	6	94.40	168.31												
	7	92.64	158.96												
	8	90.90	154.39												
	9	87.47	152.12												
	10	85.78	152.12												
	11	84.11	145.44												
	12	82.45	138.90												
	13	80.81	134.63												
	14	77.58	132.52												
	15	75.98	130.42												
	16	74.41	124.24												
	17	72.85	122.21												
	18	71.31	116.22												
	19	71.31	118.20												
	20	69.78	114.26												
	21	68.28	110.39												
	22	66.78	108.48												
	23	66.78	106.58												
	24	65.31	106.58												
	1														
	2														
	3														
	4														
	5														
	6														
	7														
	8														
	9														
	10														
	11														
	12														
	13														
	14														
	15														
	16														
	17														
	18														
	19														
	20														
	21														
	22														
	23														
	24														

様式１－１０

中部地方整備局　豊川水系　主要洪水時刻流量表

洪水	S49.8.26

日	時	豊川					宇連川									
		布里地点	石田地点				宇連ダム流入量	宇連ダム放流量								
24日	1	13.81	23.45													
	2	13.81	23.45													
	3	13.81	23.45													
	4	13.81	23.45													
	5	13.81	22.57													
	6	13.81	22.57													
	7	13.45	22.57													
	8	13.45	22.57													
	9	13.45	22.57													
	10	13.45	22.57													
	11	13.45	21.71													
	12	13.45	21.71													
	13	13.09	21.71													
	14	13.09	21.71													
	15	13.09	20.87													
	16	12.74	20.87													
	17	12.74	20.87													
	18	12.74	20.87													
	19	12.74	20.87													
	20	12.39	20.87													
	21	12.39	20.87													
	22	12.39	20.87													
	23	12.39	20.87													
	24	12.39	20.87													
25日	1	12.39	20.87													
	2	12.39	20.87													
	3	12.39	20.87													
	4	12.39	20.87													
	5	12.39	20.87													
	6	12.39	20.87				0.10	9.50								
	7	12.39	20.87				1.57	9.25								
	8	12.74	20.87				1.52	8.00								
	9	12.74	20.87				1.76	8.00								
	10	13.09	21.71				1.76	8.00								
	11	14.92	22.57				3.38	6.50								
	12	17.68	26.18				15.60	0.00								
	13	23.54	30.05				15.84	0.00								
	14	36.32	37.47				53.28	0.00								
	15	60.98	57.50				57.84	0.00								
	16	105.28	158.96				51.60	0.00								
	17	173.35	232.79				85.68	0.00								
	18	224.47	357.66				114.24	0.00								
	19	246.76	484.80				108.72	0.00								
	20	297.64	604.00				97.44	0.00								
	21	447.61	716.58				121.92	0.00								
	22	737.11	914.50				104.88	0.00								
	23	707.82	1159.28				95.52	0.00								
	24	628.07	1196.46				86.40	0.00								

様式１－１０

中部地方整備局　豊川水系　主要洪水時刻流量表

洪水	S49.8.26														
日	時	豊川					宇連川								
		布里地点	石田地点				宇連ダム流入量	宇連ダム放流量							
26日	1	579.00	1102.04				76.80	0.00							
	2	553.08	1022.51				74.88	0.00							
	3	570.30	1005.05				78.72	0.00							
	4	561.66	993.50				75.12	0.00							
	5	478.88	931.16				72.96	0.00							
	6	406.35	828.23				63.84	0.00							
	7	377.59	726.40				59.76	0.00							
	8	360.15	692.33				50.64	0.00							
	9	360.15	706.83				50.88	0.00							
	10	428.61	828.23				84.00	0.00							
	11	737.11	1091.79				105.84	0.00							
	12	712.66	1334.03				128.16	0.00							
	13	727.28	1420.17				94.80	0.00							
	14	574.64	1351.04				64.08	0.00							
	15	463.11	1117.50				53.04	0.00							
	16	381.12	892.54				42.00	0.00							
	17	329.80	716.58				37.44	0.00							
	18	291.41	586.17				30.96	0.00							
	19	261.23	525.87				26.40	0.00							
	20	235.48	441.56				26.64	0.00							
	21	216.38	396.68				27.12	0.00							
	22	198.09	357.66				27.36	0.00							
	23	183.05	323.94				27.36	0.00							
	24	170.97	291.89				27.36	0.00							
27日	1	159.30	267.45				－								
	2	152.50	252.71				－								
	3	145.84	232.79				－								
	4	137.20	216.36				－								
	5	128.83	205.74				－								
	6	124.74	182.83				24.72	0.00							
	7	120.72	177.92				21.84	0.00							
	8	116.76	177.92				18.96	0.00							
	9	116.76	175.50				27.36	0.00							
	10	120.72	187.81				27.36	0.00							
	11	203.23	238.40				32.64	0.00							
	12	252.50	285.68				111.84	0.00							
	13	349.88	513.37				98.40	0.00							
	14	363.60	741.25				87.36	0.00							
	15	374.07	892.54				92.88	0.00							
	16	384.68	870.83				79.20	0.00							
	17	395.44	807.33				57.12	0.00							
	18	356.71	736.28				51.84	0.00							
	19	310.31	682.75				41.04	0.00							
	20	285.24	568.60				32.52	0.00							
	21	264.18	496.95				16.32	0.00							
	22	238.28	441.56												
	23	221.76	403.99												
	24	208.44	368.10												

様式１－１０

中部地方整備局　豊川水系　主要洪水時刻流量表

洪水	S49.8.26	豊川					宇連川									
日	時	布里地点	石田地点				宇連ダム流入量	宇連ダム放流量								
28日	1	203.23	340.59													
	2	198.09	317.39													
	3	195.54	304.51													
	4	187.99	288.77													
	5	175.75	273.46													
	6	166.25	252.71													
	7	157.02	241.23													
	8	150.26	230.01													
	9	145.84	216.36													
	10	139.34	197.96													
	11	132.98	192.85													
	12	128.83	185.31													
	13	124.74	180.37													
	14	120.72	173.08													
	15	116.76	165.95													
	16	112.86	156.66													
	17	110.94	152.12													
	18	107.15	141.06													
	19	105.28	136.76													
	20	101.59	132.52													
	21	99.76	128.34													
	22	97.96	126.28													
	23	94.40	120.20													
	24	92.64	114.26													
29日	1	90.90	110.39													
	2	89.18	108.48													
	3	87.47	108.48													
	4	85.78	106.58													
	5	84.11	106.58													
	6	82.45	101.00													
	7	79.18	99.17													
	8	79.18	95.56													
	9	77.58	92.02													
	10	74.41	88.55													
	11	72.85	86.84													
	12	71.31	85.15													
	13	69.78	83.47													
	14	68.28	80.16													
	15	66.78	76.92													
	16	65.31	75.33													
	17	63.85	73.75													
	18	63.85	72.19													
	19	62.41	70.65													
	20	60.98	69.12													
	21	60.98	69.12													
	22	59.57	67.61													
	23	58.18	66.12													
	24	58.18	66.12													

様式１－１０

中部地方整備局　豊川水系　主要洪水時刻流量表

洪水	S50.8.23														
日	時	豊川					宇連川								
		布里地点	石田地点				宇連ダム流入量	宇連ダム放流量							
21日	1	19.42	34.82				4.66	2.50							
	2	18.95	34.82				4.66	2.50							
	3	18.95	34.82				4.66	2.50							
	4	19.42	34.82				4.40	2.00							
	5	19.90	34.82				5.82	1.50							
	6	20.38	34.82				4.56	0.00							
	7	20.38	34.82				4.32	0.00							
	8	19.90	34.82				4.32	0.00							
	9	19.90	34.82				4.56	0.00							
	10	19.42	34.82				4.32	0.00							
	11	19.42	34.82				6.72	0.00							
	12	19.42	34.82				6.48	0.00							
	13	20.38	36.08				6.72	0.00							
	14	21.87	38.66				11.04	0.00							
	15	25.11	41.32				13.20	0.00							
	16	28.57	50.76				13.20	0.00							
	17	40.29	69.83				17.76	0.00							
	18	62.96	85.30				17.52	0.00							
	19	79.87	97.05				17.76	0.00							
	20	81.37	111.41				30.96	0.00							
	21	79.87	145.22				28.56	0.00							
	22	75.45	164.92				28.80	0.00							
	23	71.16	158.21				28.80	0.00							
	24	68.37	158.21				28.56	0.00							
22日	1	67.00	149.49				24.24	0.00							
	2	67.00	147.37				24.48	0.00							
	3	64.29	141.01				24.24	0.00							
	4	65.64	138.92				24.24	0.00							
	5	69.76	143.10				24.24	0.00							
	6	75.45	143.10				24.24	0.00							
	7	84.41	158.21				26.64	0.00							
	8	97.13	178.76				30.96	0.00							
	9	148.70	200.55				44.16	0.00							
	10	174.15	263.94				48.48	0.00							
	11	216.09	312.58				48.48	0.00							
	12	218.55	362.10				44.16	0.00							
	13	211.20	398.19				42.00	0.00							
	14	211.20	398.19				37.68	0.00							
	15	216.09	385.97				39.60	0.00							
	16	221.03	377.93				46.32	0.00							
	17	238.75	402.30				59.52	0.00							
	18	259.85	444.62				62.88	0.00							
	19	243.94	493.62				51.84	0.00							
	20	226.02	489.06				62.64	0.00							
	21	262.55	462.14				57.36	0.00							
	22	262.55	475.51				79.20	0.00							
	23	281.84	545.18				101.04	0.00							
	24	301.81	614.50				70.80	0.00							

様式１－１０

中部地方整備局　豊川水系　主要洪水時刻流量表

洪水	S50.8.23														
		豊川					宇連川								
日	時	布里地点	石田地点				宇連ダム流入量	宇連ダム放流量							
23日	1	316.49	682.58				128.40	0.00							
	2	422.16	800.11				131.04	0.00							
	3	436.00	971.34				81.84	0.00							
	4	504.79	1052.58				92.64	0.00							
	5	590.73	1118.86				95.76	0.00							
	6	718.81	1269.43				128.16	0.00							
	7	854.56	1539.30				152.88	0.00							
	8	1017.96	1878.51				149.76	0.00							
	9	1344.42	2026.66				168.96	0.00							
	10	1265.98	2275.39				143.28	0.00							
	11	1028.65	2380.55				108.48	0.00							
	12	909.12	2011.59				137.04	0.00							
	13	787.56	1757.00				102.00	0.00							
	14	683.43	1493.60				70.08	0.00							
	15	562.66	1245.65				48.00	0.00							
	16	475.21	1030.93				38.16	0.00							
	17	408.54	853.34				28.80	0.00							
	18	359.47	709.72				22.08	0.00							
	19	322.46	609.41				22.32	0.00							
	20	298.91	526.13				22.32	0.00							
	21	270.73	462.14				25.68	0.00							
	22	257.16	410.60				18.96	0.00							
	23	238.75	381.94				19.20	0.00							
	24	218.55	351.02				15.84	0.00							
24日	1	206.38	331.52				16.08	0.00							
	2	196.89	303.32				15.84	0.00							
	3	185.34	288.20				16.08	0.00							
	4	178.58	267.67				15.84	0.00							
	5	169.77	253.47				15.84	0.00							
	6	163.30	239.66				16.08	0.00							
	7	159.06	231.56				12.72	0.00							
	8	152.80	218.37				12.72	0.00							
	9	146.67	198.07				12.72	0.00							
	10	142.65	193.88				12.72	0.00							
	11	136.73	185.88				12.96	0.00							
	12	130.93	181.12				12.72	0.00							
	13	125.26	176.41				12.72	0.00							
	14	121.55	167.19				12.72	0.00							
	15	117.89	160.43				12.72	0.00							
	16	114.29	156.01				6.48	0.00							
	17	112.52	149.49				6.24	0.00							
	18	110.75	138.92				3.12	0.00							
	19	107.26	136.86				3.36	0.00							
	20	105.54	134.81				3.12	0.00							
	21	102.14	130.76				3.12	0.00							
	22	100.45	128.75				0.00	0.00							
	23	100.45	124.79				3.36	0.00							
	24	97.13	120.89				0.00	0.00							

様式１－１０

中部地方整備局　豊川水系　主要洪水時刻流量表

洪水	S51.9.9														
		豊川					宇連川								
日	時	布里地点	石田地点				宇連ダム流入量	宇連ダム放流量							
8日	1		15.54				2.28	9.00							
	2		15.54				0.12	9.00							
	3		15.54				2.28	9.00							
	4		15.54				0.36	9.00							
	5		15.54				2.28	9.00							
	6		15.54				0.12	9.00							
	7		15.54				0.36	9.00							
	8		15.54				2.28	9.00							
	9		15.54				0.12	9.00							
	10		15.54				2.52	9.00							
	11		15.54				0.12	9.00							
	12		15.54				2.28	9.00							
	13		15.54				0.12	9.00							
	14		15.54				1.28	8.00							
	15		17.06				2.68	7.00							
	16		21.16				19.44	6.00							
	17		26.66				44.16	0.00							
	18		197.86				43.92	0.00							
	19		263.43				37.68	0.00							
	20		259.93				42.00	0.00							
	21		229.48				44.16	0.00							
	22		226.21				46.32	0.00							
	23		239.42				53.04	0.00							
	24		259.93				77.28	0.00							
9日	1		346.37				68.40	0.00							
	2		448.14				66.24	0.00							
	3		524.67				68.40	0.00							
	4		579.05				68.40	0.00							
	5		559.32				55.20	0.00							
	6		551.52				70.80	0.00							
	7		648.68				88.36	0.00							
	8		926.03				153.60	0.00							
	9		1478.55				182.88	0.00							
	10		1709.50				136.32	0.00							
	11		1595.23				98.40	0.00							
	12		1378.55				81.84	0.00							
	13		1223.52				71.04	0.00							
	14		1160.71				57.12	0.00							
	15		1083.17				43.68	0.00							
	16		971.88				38.40	0.00							
	17		852.08				27.12	0.00							
	18		767.39				21.84	0.00							
	19		678.50				21.84	0.00							
	20		619.53				16.32	0.00							
	21		583.04				13.68	0.00							
	22		559.32				11.04	0.00							
	23		520.89				13.68	0.00							
	24		483.83				13.68	0.00							

様式１－１０

中部地方整備局　豊川水系　主要洪水時刻流量表

洪水	S51.9.9														
日	時	豊川					宇連川								
		布里地点	石田地点				宇連ダム流入量	宇連ダム放流量							
10日	1		458.70				13.44	0.00							
	2		427.38				11.04	0.00							
	3		407.11				10.80	0.00							
	4		380.85				11.04	0.00							
	5		358.59				10.80	0.00							
	6		346.37				8.16	0.00							
	7		322.62				8.16	0.00							
	8		303.48				8.40	0.00							
	9		299.72				8.16	0.00							
	10		281.28				8.16	0.00							
	11		266.95				8.16	0.00							
	12		253.93				10.80	0.00							
	13		253.00				16.56	0.00							
	14		239.42				16.32	0.00							
	15		229.48				16.32	0.00							
	16		226.21				13.68	0.00							
	17		219.75				13.68	0.00							
	18		219.75				16.32	0.00							
	19		249.57				21.84	0.00							
	20		281.28				35.52	0.00							
	21		476.58				21.84	0.00							
	22		627.79				21.84	0.00							
	23		607.24				35.52	0.00							
	24		559.32				35.52	0.00							
11日	1		551.52				27.12	0.00							
	2		532.28				21.84	0.00							
	3		498.49				16.32	0.00							
	4		465.81				13.68	0.00							
	5		451.64				11.04	0.00							
	6		437.69				10.80	0.00							
	7		430.80				9.12	0.00							
	8		427.38				12.71	0.00							
	9		423.96				12.71	0.00							
	10		434.24				16.08	0.00							
	11		437.69				12.72	0.00							
	12		451.64				12.72	0.00							
	13		455.16				12.72	0.00							
	14		437.69				9.60	0.00							
	15		410.45				9.60	0.00							
	16		387.33				9.60	0.00							
	17		368.05				6.24	0.00							
	18		349.26				6.48	0.00							
	19		330.45				6.24	0.00							
	20		307.26				6.48	0.00							
	21		295.99				6.48	0.00							
	22		277.67				6.24	0.00							
	23		266.95				6.48	0.00							
	24		256.45				6.24	0.00							

様式１－１０

中部地方整備局　豊川水系　主要洪水時刻流量表

洪水	S51.9.9														
日	時	豊川					宇連川									
		布里地点	石田地点				宇連ダム流入量	宇連ダム放流量								
12日	1		253.00				6.48									
	2		246.16				3.12									
	3		232.77				3.12									
	4		222.97				3.36									
	5		213.38				3.12									
	6		197.86				3.12									
	7		188.84				3.36									
	8		185.88				3.12									
	9		180.02				3.12									
	10		177.13				3.12									
	11		174.26				3.36									
	12		168.60				0.00									
	13		165.80				3.12									
	14		160.27				3.12									
	15		146.86				0.00									
	16		141.67				3.36									
	17		136.56				3.12									
	18		134.04				3.12									
	19		131.55				0.00									
	20		126.63				3.12									
	21		124.21				3.36									
	22		121.81				0.00									
	23		119.43				3.12									
	24		114.75				0.00									
	1															
	2															
	3															
	4															
	5															
	6															
	7															
	8															
	9															
	10															
	11															
	12															
	13															
	14															
	15															
	16															
	17															
	18															
	19															
	20															
	21															
	22															
	23															
	24															

様式１－１０

中部地方整備局　豊川水系　主要洪水時刻流量表

洪水	S60.6.30														
		豊川					宇連川								
日	時	布里地点	石田地点				宇連ダム流入量	宇連ダム放流量							
30日	1	78.13	121.96				9.45	9.45							
	2	71.00	127.61				9.45	9.45							
	3	64.21	141.00				9.45	9.45							
	4	59.02	131.45				3.24	3.24							
	5	56.51	121.96				5.55	2.43							
	6	54.05	120.11				3.24	3.24							
	7	54.05	125.72				16.20	16.20							
	8	59.02	125.72				13.50	13.50							
	9	72.40	133.39				18.90	18.90							
	10	104.92	177.38				22.02	18.90							
	11	216.78	234.83				35.10	35.10							
	12	324.61	355.48				62.10	62.10							
	13	335.17	565.28				37.80	37.80							
	14	331.63	696.88				40.50	40.50							
	15	297.29	661.61				32.40	32.40							
	16	287.35	631.49				37.80	37.80							
	17	293.96	593.80				37.80	37.80							
	18	293.96	589.68				35.10	35.10							
	19	284.08	581.49				35.10	35.10							
	20	280.82	565.28				29.70	29.70							
	21	290.65	561.26				56.70	56.70							
	22	345.89	593.80				54.00	54.00							
	23	425.70	783.35				78.30	78.30							
	24	634.29	1001.37				143.10	143.10							
1日	1	890.11	1482.09				113.40	113.40							
	2	954.82	2018.56				105.30	105.30							
	3	822.10	2118.60				105.30	105.30							
	4	624.57	1847.48				21.60	213.60							
	5	492.05	1424.04				12.96	12.96							
	6	421.71	1061.14				14.85	14.85							
	7	356.79	832.46				17.55	17.55							
	8	310.80	696.88				17.55	17.55							
	9	277.59	606.23				17.55	17.55							
	10	246.25	521.89				17.55	17.55							
	11	222.53	469.17				12.15	12.15							
	12	202.76	433.23				12.15	12.15							
	13	188.04	376.98				8.10	8.10							
	14	176.88	352.46				7.41	4.05							
	15	166.07	322.98				4.05	4.05							
	16	157.66	296.79				7.17	4.05							
	17	149.47	270.51				4.05	4.05							
	18	139.54	254.91				7.17	4.05							
	19	131.85	239.77				4.73	4.73							
	20	124.37	222.69				2.28	5.40							
	21	120.71	215.57				5.40	5.40							
	22	115.32	208.56				2.28	5.40							
	23	111.80	197.13				3.24	3.24							
	24	108.34	188.22				2.97	2.97							

様式１－１０

中部地方整備局　豊川水系　主要洪水時刻流量表

洪水	S60.6.30														
日	時	豊川					宇連川								
		布里地点	石田地点				宇連ダム流入量	宇連ダム放流量							
2日	1	104.92	181.68				2.97	2.97							
	2	101.57	173.13				2.43	2.43							
	3	98.26	164.79				2.43	2.43							
	4	95.02	158.66				2.43	2.43							
	5	91.82	154.65				2.16	2.16							
	6	88.68	148.72				2.16	2.16							
	7	87.16	142.91				2.16	2.16							
	8	84.08	141.00				2.16	2.16							
	9	82.57	137.21				2.16	2.16							
	10	81.08	131.45				2.16	2.16							
	11	79.60	127.61				5.28	2.16							
	12	78.13	127.61				2.16	2.16							
	13	76.76	123.83				2.16	2.16							
	14	76.76	120.11				2.16	2.16							
	15	75.23	118.27				2.16	2.16							
	16	73.81	116.44				2.16	2.16							
	17	72.40	114.63				2.16	2.16							
	18	71.00	112.83				2.16	2.16							
	19	71.00	109.28				2.16	2.16							
	20	69.61	107.52				2.16	2.16							
	21	68.24	105.78				2.16	2.16							
	22	66.88	105.78				2.16	2.16							
	23	65.54	102.34				2.16	2.16							
	24	64.21	100.64				2.16	2.16							
	1														
	2														
	3														
	4														
	5														
	6														
	7														
	8														
	9														
	10														
	11														
	12														
	13														
	14														
	15														
	16														
	17														
	18														
	19														
	20														
	21														
	22														
	23														
	24														

様式１－１０

中部地方整備局　豊川水系　主要洪水時刻流量表

洪水	H1.9.19

日	時	豊川					宇連川									
		布里地点	石田地点				宇連ダム流入量	宇連ダム放流量								
19日	1	19.64	25.07				3.00	3.00								
	2	22.40	25.07				3.00	3.00								
	3	24.23	25.07				3.00	3.00								
	4	23.31	25.97				3.00	3.00								
	5	22.40	28.77				3.00	3.00								
	6	21.65	31.72				3.00	3.00								
	7	20.97	30.72				3.00	3.00								
	8	20.97	29.74				3.00	3.00								
	9	20.30	28.77				3.00	3.00								
	10	20.30	27.82				2.50	2.50								
	11	20.30	27.82				5.86	5.86								
	12	20.97	30.72				2.50	2.50								
	13	22.40	35.88				5.40	5.40								
	14	27.11	52.44				13.50	13.50								
	15	42.66	76.76				32.40	32.40								
	16	77.50	93.23				43.20	43.20								
	17	114.42	184.67				48.60	48.60								
	18	230.08	326.15				48.60	48.60								
	19	906.17	463.95				78.30	78.30								
	20	822.70	934.95				45.90	45.90								
	21	499.09	1339.70				24.30	24.30								
	22	358.44	1024.50				24.30	24.30								
	23	300.09	751.52				48.60	48.60								
	24	277.58	606.50				24.30	24.30								
20日	1	344.24	592.42				40.50	40.50								
	2	601.11	726.95				170.10	170.10								
	3	861.15	1158.81				67.50	67.50								
	4	672.76	1469.51				67.50	67.50								
	5	490.67	1290.54				32.40	32.40								
	6	387.69	1010.09				20.94	20.94								
	7	320.10	772.30				22.26	22.26								
	8	274.43	636.54				18.90	18.90								
	9	243.96	534.58				18.90	18.90								
	10	215.29	477.02				15.54	15.54								
	11	196.28	422.83				13.08	13.08								
	12	183.24	376.38				10.38	10.38								
	13	170.65	335.90				4.74	4.74								
	14	158.51	300.82				5.40	5.40								
	15	146.82	270.61				5.40	5.40								
	16	137.78	244.78				2.70	2.70								
	17	129.04	225.59				2.70	2.70								
	18	122.67	212.37				2.70	2.70								
	19	116.46	192.03				1.89	1.89								
	20	110.41	177.45				5.25	5.25								
	21	106.46	170.38				1.89	1.89								
	22	100.68	163.45				5.01	5.01								
	23	96.92	154.43				2.43	2.43								
	24	93.23	143.52				2.43	2.43								

様式１－１０

中部地方整備局　豊川水系　主要洪水時刻流量表

洪水	H1.9.19														
日	時	豊川					宇連川								
		布里地点	石田地点				宇連ダム流入量	宇連ダム放流量							
21日	1	89.61	137.17				2.43	2.43							
	2	86.06	135.08				2.43	2.43							
	3	83.58	130.96				2.43	2.43							
	4	80.87	126.90				2.16	2.16							
	5	77.50	122.90				2.16	2.16							
	6	75.84	120.93				2.16	2.16							
	7	74.21	117.02				2.16	2.16							
	8	70.98	111.29				1.89	1.89							
	9	69.39	107.55				1.89	1.89							
	10	67.82	103.88				1.89	1.89							
	11	66.28	102.06				1.89	1.89							
	12	66.28	96.72				1.89	1.89							
	13	64.74	93.23				1.89	1.89							
	14	63.23	91.51				1.89	1.89							
	15	61.73	89.81				1.89	1.89							
	16	60.25	88.12				1.89	1.89							
	17	58.79	86.45				1.89	1.89							
	18	57.35	84.80				1.89	1.89							
	19	55.92	83.16				1.89	1.89							
	20	55.92	81.54				1.89	1.89							
	21	54.52	78.34				1.89	1.89							
	22	53.13	76.76				1.89	1.89							
	23	53.13	75.21				1.89	1.89							
	24	51.76	73.66				1.89	1.89							
	1														
	2														
	3														
	4														
	5														
	6														
	7														
	8														
	9														
	10														
	11														
	12														
	13														
	14														
	15														
	16														
	17														
	18														
	19														
	20														
	21														
	22														
	23														
	24														

様式１－１０

中部地方整備局　豊川水系　主要洪水時刻流量表

洪水	H2.9.20

日	時	豊川					宇連川									
		布里地点	石田地点				宇連ダム流入量	宇連ダム放流量								
19日	1	29.20	68.71				13.68	0.00								
	2	29.20	67.22				13.68	0.00								
	3	28.22	65.76				11.28	0.00								
	4	28.22	65.76				13.68	0.00								
	5	28.22	62.86				11.78	0.00								
	6	28.22	61.44				11.52	0.00								
	7	28.22	60.04				14.16	0.00								
	8	27.25	58.65				18.96	0.00								
	9	27.25	60.04				18.72	0.00								
	10	26.30	61.44				21.12	0.00								
	11	26.30	67.22				21.36	0.00								
	12	25.37	68.71				18.72	0.00								
	13	25.37	65.76				16.56	0.00								
	14	29.20	82.81				18.72	0.00								
	15	62.04	135.09				106.80	0.00								
	16	198.93	210.43				127.20	0.00								
	17	345.66	453.99				75.84	0.00								
	18	256.88	587.47				57.12	0.00								
	19	198.93	564.66				42.48	0.00								
	20	155.14	460.77				37.44	0.00								
	21	135.29	388.99				35.04	0.00								
	22	157.43	404.77				44.88	0.00								
	23	487.18	614.66				130.08	0.00								
	24	1211.23	1220.17				204.48	0.00								
20日	1	1282.36	2132.46				173.28	0.00								
	2	1423.81	2450.78				135.12	0.00								
	3	1160.76	2236.11				109.92	0.00								
	4	816.52	1946.50				82.32	0.00								
	5	629.74	1457.60				64.32	0.00								
	6	524.25	1143.93				47.76	0.00								
	7	436.04	915.53				44.88	0.00								
	8	373.44	746.76				33.60	0.00								
	9	328.84	626.50				33.84	0.00								
	10	290.19	534.95				30.72	0.00								
	11	259.83	474.47				25.44	0.00								
	12	236.74	417.62				25.44	0.00								
	13	217.42	373.53				26.16	0.00								
	14	201.52	346.48				23.04	0.00								
	15	173.93	314.80				23.04	0.00								
	16	162.06	284.18				20.40	0.00								
	17	152.87	263.62				23.04	0.00								
	18	143.95	246.62				20.16	0.00								
	19	135.29	230.18				20.40	0.00								
	20	128.97	206.59				20.16	0.00								
	21	122.81	199.01				17.28	0.00								
	22	116.79	189.12				20.40	0.00								
	23	110.93	184.28				20.16	0.00								
	24	107.11	170.11				17.28	0.00								

様式１－１０

中部地方整備局　豊川水系　主要洪水時刻流量表

洪水	H2.9.20

日	時	豊川					宇連川									
		布里地点	石田地点				宇連ダム流入量	宇連ダム放流量								
21日	1	103.35	156.50				17.52	0.00								
	2	99.66	149.91				20.40	0.00								
	3	96.03	145.60				17.76	0.00								
	4	92.48	137.16				18.00	0.00								
	5	88.99	131.00				17.76	0.00								
	6	87.27	126.97				18.00	0.00								
	7	83.88	123.00				17.76	0.00								
	8	80.56	119.10				14.88	0.00								
	9	78.92	115.25				14.88	0.00								
	10	77.30	109.61				17.75	0.00								
	11	74.12	107.76				14.88	0.00								
	12	72.55	102.30					0.00								
	13	71.00	100.52					0.00								
	14	69.46	96.99					0.00								
	15	66.44	95.25					0.00								
	16	64.96	93.53				12.00	0.00								
	17	63.49	90.13				11.76	0.00								
	18	62.04	88.45				14.88	0.00								
	19	60.60	83.51				12.00	0.00								
	20	59.18	81.90				11.76	0.00								
	21	59.18	78.72				12.00	0.00								
	22	57.78	77.15				12.00	0.00								
	23	56.40	75.60				9.12	0.00								
	24	55.03	74.07				9.12	0.00								
	1															
	2															
	3															
	4															
	5															
	6															
	7															
	8															
	9															
	10															
	11															
	12															
	13															
	14															
	15															
	16															
	17															
	18															
	19															
	20															
	21															
	22															
	23															
	24															

様式１－１０

中部地方整備局　豊川水系　主要洪水時刻流量表

洪水	H6.9.30

日	時	豊川					宇連川									
		布里地点	石田地点				宇連ダム流入量	宇連ダム放流量								
29日	1	11.28	16.98				0.00	0.00								
	2	11.28	16.98				1.92	0.00								
	3	11.28	16.98				0.00	0.00								
	4	11.28	16.98				2.16	0.00								
	5	11.28	16.98				0.00	0.00								
	6	11.28	16.98				0.00	0.00								
	7	11.28	16.98				1.92	0.00								
	8	10.71	16.25				0.00	0.00								
	9	10.71	16.25				1.92	0.00								
	10	10.71	16.25				0.00	0.00								
	11	10.71	16.25				2.16	0.00								
	12	10.71	16.25				0.00	0.00								
	13	10.71	16.25				1.92	0.00								
	14	10.16	15.53				0.00	0.00								
	15	10.16	15.53				2.16	0.00								
	16	10.16	15.53				0.00	0.00								
	17	10.16	16.25				1.92	0.00								
	18	10.71	16.98				2.16	0.00								
	19	11.87	20.87				1.92	0.00								
	20	14.36	28.88				6.00	0.00								
	21	20.84	38.20				8.16	0.00								
	22	52.34	86.78				32.40	0.00								
	23	307.59	273.56				101.04	0.00								
	24	1006.56	936.26				182.64	0.00								
30日	1	1431.50	2160.06				230.88	0.00								
	2	1350.66	2997.15				167.28	0.00								
	3	1031.73	2705.79				119.76	0.00								
	4	734.17	2121.79				89.52	0.00								
	5	540.70	1510.74				61.20	0.00								
	6	420.01	1056.28				47.28	0.00								
	7	339.48	795.24				36.72	0.00								
	8	287.20	632.03				34.32	0.00								
	9	251.64	517.20				29.28	0.00								
	10	221.35	444.70				26.88	0.00								
	11	198.52	380.90				26.88	0.00								
	12	179.56	337.05				21.84	0.00								
	13	151.69	298.73				22.08	0.00								
	14	137.47	268.12				22.08	0.00								
	15	127.30	241.72				19.44	0.00								
	16	119.64	224.05				22.56	0.00								
	17	112.23	207.06				19.92	0.00								
	18	106.82	195.53				20.16	0.00								
	19	101.54	183.94				17.52	0.00								
	20	96.40	166.43				19.92	0.00								
	21	93.05	155.94				17.52	0.00								
	22	88.13	149.80				19.92	0.00								
	23	84.93	141.81				17.52	0.00								
	24	81.78	133.51				17.52	0.00								

様式１－１０

中部地方整備局　豊川水系　主要洪水時刻流量表

洪水	H6.9.30														
		豊　　川					宇　　連　　川									
日	時	布里地点	石田地点				宇連ダム流入量	宇連ダム放流量								
1日	1	78.70	127.37				19.92	0.00								
	2	77.18	123.36				17.52	0.00								
	3	74.18	117.46				17.52	0.00								
	4	71.24	111.71				17.52	0.00								
	5	69.80	106.27				15.36	0.00								
	6	66.95	104.27				18.00	0.00								
	7	65.54	98.85				18.00	0.00								
	8	64.16	95.32				15.60	0.00								
	9	61.43	90.15				18.00	0.00								
	10	60.08	86.78				15.60	0.00								
	11	58.76	83.47				18.00	0.00								
	12	57.44	81.84				15.60	0.00								
	13	56.15	80.23				15.36	0.00								
	14	54.86	77.05				15.60	0.00								
	15	53.60	75.49				12.72	0.00								
	16	51.10	73.94				12.96	0.00								
	17	51.10	72.21				15.60	0.00								
	18	49.88	69.39				12.72	0.00								
	19	48.67	66.44				12.96	0.00								
	20	47.48	64.99				12.96	0.00								
	21	46.30	63.55				10.32	0.00								
	22	45.13	59.34				10.96	0.00								
	23	43.98	57.97				13.44	0.00								
	24	42.85	56.61				10.56	0.00								
	1															
	2															
	3															
	4															
	5															
	6															
	7															
	8															
	9															
	10															
	11															
	12															
	13															
	14															
	15															
	16															
	17															
	18															
	19															
	20															
	21															
	22															
	23															
	24															

雨量データの点検

別添資料－3

代表事例：欠測の有無（日雨量データ）

「中部地方整備局　豊川水系　対象洪水観測所日雨量表」（既存資料）に記載されている日雨量データについて、欠測の有無を調べた。

事例：S46.8.30洪水

様式1－8

中部地方整備局　豊川水系　対象洪水観測所日雨量表

洪水		S.46. 8.31																
月	日	前日	宇連	八橋	出来山A	出来山B	田口A	田口B	田峰	豊邦	下田	海老	布里	宇連ダム	川合	作手	高松	大野
8	6	-25																
	7	-24																
	8	-23																
	9	-22																
	10	-21																
	11	-20																
	12	-19																
	13	-18																
	14	-17																
	15	-16																
	16	-15																
	17	-14																
	18	-13																
	19	-12																
	20	-11																
	21	-10																
	22	-9																
	23	-8																
	24	-7																
	25	-6																
	26	-5																
	27	-4																
	28	-3																
	29	-2	＊ 30.4	33.0	68.0			35.2	42.5	48.8	38.0	37.4	33.0	48.0	80.4	75.0	＊ 63.1	17.0
	30	-1	＊259.5	237.0	218.0			262.2	254.5	180.0	222.0	369.2	330.4	221.0	275.3	317.0	＊328.2	301.0
ピーク生起	31	0	＊ 23.3	29.0	24.0			25.4	34.3	25.3	35.0	30.5	＊ 31.7	41.0	42.2	34.0	＊ 51.0	45.0

欠測

欠測

欠測

欠測補填の状況：＊欠測補填

日界：9時

日雨量データの欠測　：　22個※

※1個とは、1観測所×1洪水を示す。以下同じ。

雨量データの点検

別添資料－4

代表事例：日ズレ

「中部地方整備局　豊川水系　対象洪水観測所日雨量表」（既存資料）から、欠測が存在しなかった日雨量データについて、立体グラフを作成して近傍観測所の日雨量と比べて大きな差がないかを目視により調べ、日ズレ（日雨量が前日や翌日にずれて記載されていることをいう。以下同じ。）の可能性を調べた。

事例：S44.8.5洪水

欠測が無かった14観測所におけるS44.8.3,4の日雨量データから、豊川上流域の近傍7観測所（赤囲み）を選択して立体グラフを作成したが、日ズレの可能性がある観測所は存在しなかった。

様式1－8

洪水No.27		S.44. 8. 5													53 / 176	
月	日	前日	宇連	八橋	出来山A	田口B	田峰	豊邦	下田	海老	布里	宇連ダム	川合	作手	高松	大野
7	11	−25														
	12	−24														
	13	−23														
	14	−22														
	15	−21														
	16	−20														
	17	−19														
	18	−18														
	19	−17														
	20	−16	0.0		0.0	0.0	0.0	0.0	0.0	0.0	0.0	0.0	0.0	0.0	* 0.0	0.0
	21	−15	2.0		0.0	5.0	0.0	0.0	0.0	0.0	0.0	0.0	0.0	0.0	* 0.0	0.0
	22	−14	2.0		0.0	0.0	0.0	0.0	0.0	2.3	0.0	0.0	0.0	0.0	0.0	0.0
	23	−13	4.0		7.0	2.6	1.8	7.0	3.0	3.0	3.6	3.5	7.4	4.0	2.0	1.0
	24	−12	* 0.0		1.0	2.1	0.6	5.0	0.0	0.5	0.4	0.0	0.0	0.0	0.0	0.0
	25	−11	3.0		0.0	0.0	0.8	0.0	0.0	0.5	8.3	0.0	0.0	0.0	2.0	0.0
	26	−10	2.0		0.0	23.8	1.5	* 19.7	1.0	19.5	26.7	18.0	14.0	0.0	0.0	3.0
	27	−9	* 0.7		12.0	4.0	2.7	7.0	1.0	1.0	0.0	0.0	0.0	0.0	0.0	0.0
	28	−8	0.0		0.0	0.0	0.0	0.0	0.0	0.0	0.0	0.0	0.0	0.0	0.0	0.0
	29	−7	0.0		0.0	0.0	0.0	0.0	0.0	0.0	0.0	0.0	0.0	0.0	0.0	0.0
	30	−6	* 0.0		1.0	1.1	0.0	0.0	0.0	0.0	0.3	0.0	0.0	0.0	0.0	0.0
	31	−5	65.0		43.0	26.7	32.0	33.0	37.0	20.9	22.8	26.5	25.8	24.0	24.0	26.5
8	1	−4	9.0		7.0	7.0	6.9	6.0	56.0	7.5	8.2	32.5	30.6	3.0	10.0	12.0
	2	−3	40.0		10.0	17.2	17.2	25.0	46.0	18.3	25.8	22.0	21.2	22.0	17.0	11.5
	3	−2	35.0	50.0	36.0	26.3	37.0	35.0	27.0	29.9	41.2	33.0	33.4	50.0	17.0	19.5
	4	−1	342.0	323.0	225.0	280.4	198.9	290.0	303.0	267.0	278.5	230.5	266.2	327.0	294.0	256.5
ピーク生起	5	0	0.0	0.0	0.0	0.0	0.0	0.0	0.0	0.0	0.0	0.5	0.0	0.0	1.0	0.0

欠測補填の状況：*欠測補填　　日界：9時

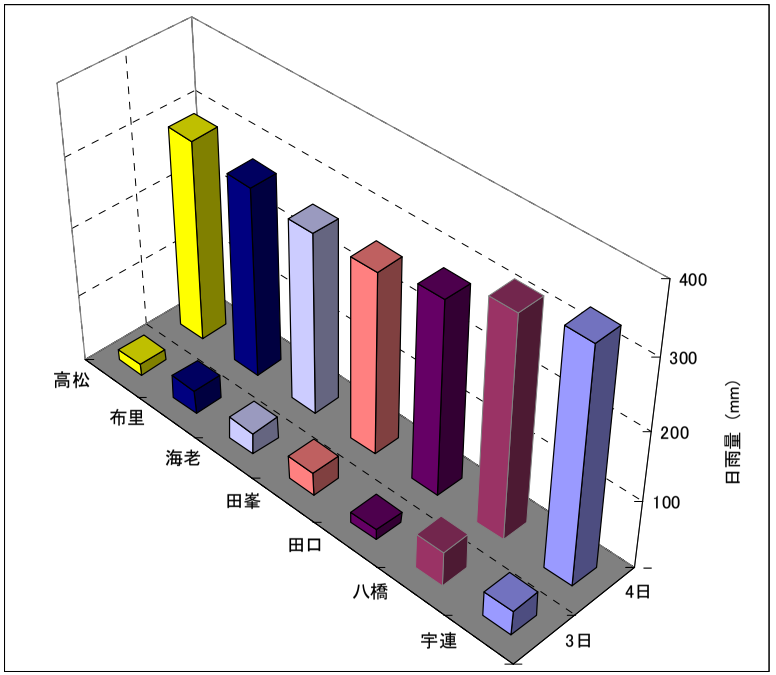

日ズレの可能性を調べた観測所　　のべ271箇所
・日ズレの可能性がある観測所　　0箇所

雨量データの点検

別添資料－５

代表事例：欠測の有無（時間雨量データ）

「中部地方整備局　豊川水系　対象洪水観測所時間雨量表」（既存資料）に記載されている時間雨量データについて、欠測の有無を調べた。

事例：S51.9.9洪水

様式１－９

中部地方整備局　豊川水系　対象洪水観測所時間雨量表

洪水　S51.9.9

日	時	宇連観測所	八橋観測所	出来山B観測所	田口B観測所	田峰観測所	豊邦観測所	下田観測所	海老観測所	布里観測所	宇連ダム観測	川合観測所	作手観測所	高里観測所	高松観測所	山吉田観測所	新城B観測所	嵩山観測所	豊川A観測所	豊橋C観測所	豊橋D観測所
	9-10			1.0					2.5	3.5	2.0	3.5				1.0					
	11						0.5														
	12			1.0								0.5									
	13										0.5										
	14										0.5		1.0	1.5			1.0				
	15			1.0					0.5		3.0	3.0				1.0					
	16											1.0									
	17						2.0				0.5										
	18						0.5				1.5	0.5	6.0	6.5			0.5				
	19			1.0									2.0	1.5			2.0				
	20			1.0					1.0				1.0	1.0							
	21															0.5					
11日	22									0.5		0.5		0.5							
	23								0.5				2.0	1.5							
	0													0.5							0.5
	1																				
	2																		1.0	1.0	0.5
	3																		0.5	1.0	2.0
	4						1.0						1.0	0.5						1.0	0.5
	5						1.5						欠測	0.5				0.5	2.0	3.0	1.0
	6												欠測	1.0			1.5	2.0	0.5	1.0	
	7			2.0						0.5			欠測	8.5			1.0		0.5	2.0	1.0
	8			2.0			1.0		2.0	2.0	0.5		欠測	3.0		1.5				2.0	1.5
	9												欠測								
日合計				9.0			6.5		6.5	6.5	8.5	9.0		26.5		4.0	6.0	2.5	4.5	11.0	7.0
*総雨量				256.0			390.0		348.0	350.5	350.5	346.5		414.0		372.5	244.0	218.5	199.0	232.0	228.0

欠測

時間雨量データの欠測　：　１個

雨量データの点検

別添資料－6

代表事例：日雨量データと時間雨量データの比較

日雨量データと時間雨量データの両方が観測されている観測所について、「中部地方整備局　豊川水系　対象洪水観測所日雨量表」（既存資料）に記載されている日雨量データと「中部地方整備局　豊川水系　対象洪水観測所時間雨量表」（既存資料）に記載されている24時間分の時間雨量データの合計値について、洪水ごとに日雨量を縦軸、24時間分の時間雨量データの合計値を横軸にプロットしたグラフを作成して、それらの間に大きな差がないかを調べた。

事例：S44.8.5洪水

S44.8.4の日雨量データと24時間分の時間雨量データの合計値の両方が観測されている13観測所について、その差を確認した。

日雨量データ

様式1－8

洪水No.27		S.44. 8. 5														53 / 176	
月	日	前日	宇連	八橋	出来山A	田口B	田峰	豊邦	下田	海老	布里	宇連ダム	川合	作手	高松	大野
8	1	−4	9.0		7.0	7.0	6.9	6.0	56.0	7.5	8.2	32.5	30.6	3.0	10.0	12.0
	2	−3	40.0		10.0	17.2	17.2	25.0	46.0	18.3	25.8	22.0	21.2	22.0	17.0	11.5
	3	−2	35.0	50.0	36.0	26.3	37.0	35.0	27.0	29.9	41.2	33.0	33.4	50.0	17.0	19.5
	4	−1	342.0	323.0	225.0	280.4	198.9	290.0	303.0	267.0	278.5	230.5	266.2	327.0	294.0	256.5
ピーク生起	5	0	0.0	0.0	0.0	0.0	0.0	0.0	0.0	0.0	0.0	0.5	0.0	0.0	1.0	0.0

洪水No.27		S.44. 8. 5													54 / 176	
月	日	前日	鎮玉	田沢	山吉田	新城B	新城C	富岡	嵩山	豊川A	豊川B	豊橋B	豊橋C	豊橋D	豊橋E
	1	−4		16.0	9.7	4.0		6.0	2.4	1.5		1.0		1.8	
	2	−3		7.0	23.5	11.8		11.0	8.5	0.0		6.0		4.5	
	3	−2		11.0	13.0	10.6		13.0	8.1	8.9		7.0		6.6	
	4	−1		344.0	300.0	219.1		256.0	200.9	143.7		156.0		145.8	
ピーク生起	5	0		0.0	0.0	0.0		0.0	0.0	0.0		0.0		0.0	

欠測補填の状況：＊欠測補填　　日界：9時

時間雨量データ

様式１－９　　中部地方建設局　豊川水系　対象洪水観測所時間雨量表

洪水No.27		S44.8.5														46/152
日	時	宇連観測所	八橋観測所	田口B観測所	田峰観測所	豊邦観測所	海老観測所	布里観測所	宇連ダム観測	高里観測所	高松観測所	新城B観測所	富山観測所	豊川A観測所	豊橋B観測所	豊橋D観測所
4日	9−10	12.0	7.0	1.0	9.5		9.0	7.5	4.5	8.0	6.0	4.5	3.5	2.0	2.0	
	11	3.0	1.0	2.0	4.0	2.0	3.0		2.0	3.0	2.0					
	12	8.0	10.0	13.0	3.0	1.0	6.5	0.5	9.5		1.0					
	13	2.0	29.0	4.0	1.5	0.5	2.0	1.5	14.0			0.5	0.5			
	14	2.0	14.0	4.0	4.0	0.5	2.5	2.0	13.0			0.5				
	15		1.0		0.5				8.5	0.5						
	16	1.0	1.0													
	17					8.5										
	18	8.0				9.0	3.0	2.5	1.0	6.5	7.0	5.0	17.0	7.5	7.5	11.5
	19	10.0	7.0	13.0	15.5	15.0	14.5	11.0	3.0	5.0	9.0	5.0		1.5		0.5
	20	4.0				2.0	0.5	0.5		1.0	1.0	0.5	2.0	1.5	2.5	2.5
	21	8.0	13.0	10.0	3.5	10.5	3.5	5.5	3.0	3.5	2.0	1.5	1.5	1.5	1.0	0.5
	22	13.0	11.0	11.0	3.5		10.0	7.5	4.5	6.5	5.0	4.0	8.0	4.5	4.0	4.5
	23	11.0	9.0	11.0	11.0	8.5	8.0	15.0	4.0	18.0	10.0	8.5	10.0	4.5	5.0	3.5
	0	17.0	15.0	13.0	5.0	20.0	11.5	18.5	4.5	19.0	15.0	12.5	19.0	15.5	16.0	16.0
	1	59.0	36.0	22.0	19.5	38.5	37.0	31.0	7.5	54.0	48.0	36.5	49.0	44.5	46.0	51.5
	2	64.0	78.0	65.0	69.5	75.0	73.0	70.0	44.5	85.0	78.0	50.0	44.5	26.0	39.0	34.0
	3	64.0	40.0	41.0	44.0	72.5	51.0	57.0	44.0	58.0	56.0	27.0	28.5	24.0	22.0	19.5
	4	11.0	18.0	32.0	35.5	23.0	11.5	26.5	25.5	23.0	28.0	39.0	24.5	33.5	13.5	13.5
	5	21.0	10.0	19.0	15.0	34.0	19.0	19.0	28.5	29.0	23.0	16.0	4.5	1.0	1.0	1.5
	6	20.0	19.0	17.0	18.5	13.0	1.0	3.0	9.0	2.0	3.0	2.0	0.5			
	7	4.0	4.0	5.0	3.5											
	8			1.0												
	9															
日合計		342.0	323.0	284.0	266.5	333.5	266.5	278.5	230.5	322.0	294.0	213.0	213.0	167.5	159.5	159.0

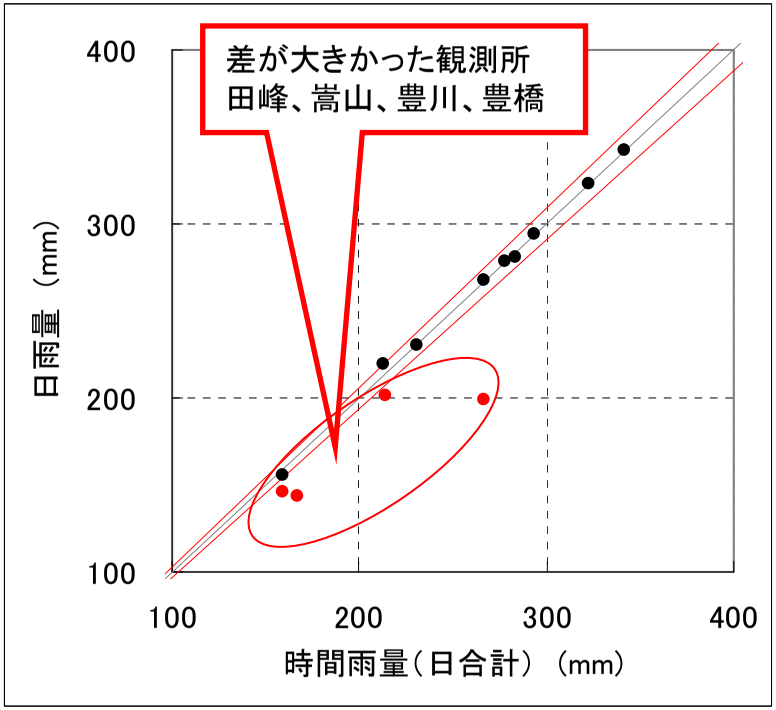

日雨量データと時間雨量データの両方が観測されている観測所　　のべ270箇所
・日雨量データと24時間分の時間雨量データの合計値の間に大きな差がある観測所　　のべ187箇所
・日雨量データと24時間分の時間雨量データの合計値の間に大きな差がない観測所　　のべ　83箇所

雨量データの点検

別添資料－7

代表事例：雨量観測自記紙の点検

日雨量データと24時間分の時間雨量データの合計値の間に大きな差がある観測所は、自記紙やテレメータの打ち出しの原資料と照合し、転記ミス及び自記紙の読み取りミス（以下、「転記ミス等」という。）の有無を調べた。

S49.7.7洪水（海老観測所）

修正前

時間雨量観測自記紙（昭和49年7月7日9時～8日9時）

修正後

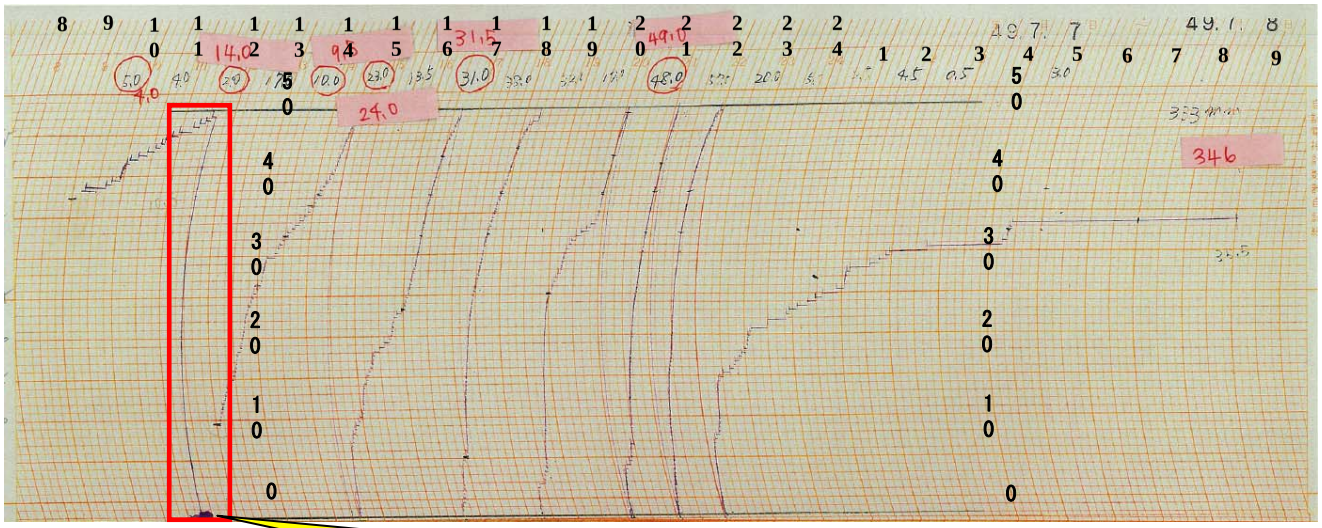

川	観測所名	
7日	8日	9日
-	2.5	-
-	4.5	-
-	0.5	-
-	-	-
-	3.0	-
-	-	-
-	-	-
2.0	-	-
3.0	-	-
5.0	-	-
4.0	-	-
2.0	-	-
17.0	-	-
10.0	-	-
23.0	-	-
13.5	-	-
31.0	-	-
38.0	-	-
33.0	-	-
17.0	-	-
48.0	-	-
57.0	-	-
20.0	-	-
5.0	-	-

日 時	7日	8日
0～1	-	2.5
～2	-	4.5
～3	-	0.5
～4	-	-
～5	-	3.0
～6	-	-
～7	-	-
～8	2.0	-
～9	3.0	-
～10	4.0	-
～11	4.0	-
～12	14.0	-
～13	17.0	-
～14	9.5	-
～15	24.0	-
～16	13.0	-
～17	32.0	-
～18	38.0	-
～19	32.0	-
～20	17.0	-
～21	49.0	-
～22	56.5	-
～23	20.0	-
～24	5.5	-

11～12時の読み値を2mm→14mmに修正

観測所名	24時間雨量 (a)	日雨量 (b)	差分 (a-b)
海老	334	345	-11

修正

観測所名	24時間雨量 (a)	日雨量 (b)	差分 (a-b)
海老	346	345	1

日雨量データと24時間分の時間雨量データの合計値の間に大きな差がある観測所	のべ187箇所
・原資料から読み取った値により修正した観測所	のべ147箇所
・原資料の値が読みとれない観測所	のべ　40箇所

流量データの点検

別添資料－8

代表事例：H-Q式の確認

「水位流量曲線図」（既存資料）に記載されている観測所のH-Q式について、同一観測所における5年分のH-Q式を重ねてグラフを作成した。また、「横断面図」（既存資料）に記載されている観測所の横断面図について、同一観測所における5年分の横断面図を重ねてグラフを作成した。これらのグラフから、断面の経年的な変化とH-Q式の経年的な変化に不規則性が大きいと考えられる観測所の有無を調べた。

事例：S56～S60　石田観測所横断面図およびH-Q式

H-Q式をグラフ化して重ね合わせを行った。

年度	H-Q式
S56	$Q=68.94(H+0.51)^2$
S57	$Q=64.91(H+0.66)^2$
S58	$Q=69.23(H+0.49)^2$
S59	$Q=71.37(H+0.43)^2$
S60	$Q=71.59(H+0.41)^2$

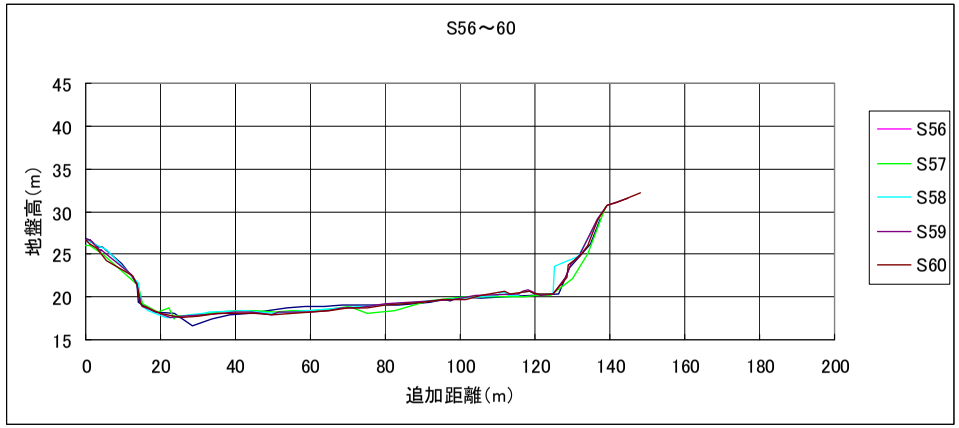

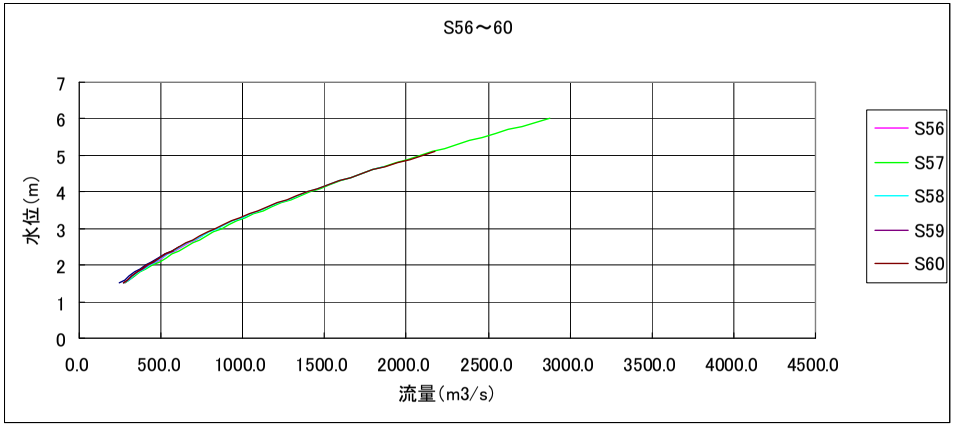

観測所横断面図より断面変化が僅かであること、H-Q式より変化が僅かであることから、不規則性が大きいと考えられなかった。

断面の経年的な変化とH-Q式の経年的な変化の不規則性を調べた観測所　のべ40箇所

・断面の経年的な変化とH-Q式の経年的な変化に不規則性が大きいと考えられる観測所　0箇所

流量データの点検

別添資料－9

代表事例：急激な水位上昇の確認

「水位月表」（既存資料）に記載されている時刻水位を用いて1時間前からの水位変化量のグラフを作成し、急激な水位上昇の有無を調べた。

事例：S44.8.5洪水

様式3の5

種別	観測所記号
第1種	3 0 5 0 6 1 2 8 5 5 1 2 0 4 0

時　刻　水　位　月　表

零点高　T.P.18.92m

昭和44年(西暦1969年)　8 月

水系名	豊川		河川名		豊川		観測所名		石田		読み	いしだ																			
時＼日	1日	2日	3日	4日	5日	6日	7日	8日	9日	10日	11日	12日	13日	14日	15日	16日	17日	18日	19日	20日	21日	22日	23日	24日	25日	26日	27日	28日	29日	30日	31日
1時	0.10	0.14	0.21	0.38	1.71	1.[illegible]	0.97	0.79	0.76	0.63	0.58	0.56	0.44	0.44	0.43	0.41	0.41	0.41	1.13	0.68	0.57	0.71	0.60	0.53	0.48	0.45
2時	0.12	0.13	0.21	0.37	2.72	1.41	0.96	0.79	0.76	0.63	0.58	0.56	0.44	0.44	0.43	0.41	0.41	0.41	1.10	0.68	0.57	0.70	0.60	0.53	0.48	0.45
3時	0.12	0.13	0.21	0.36	4.96	1.38	0.96	0.79	0.69	0.63	0.58	0.56	0.44	0.44	0.43	0.41	0.41	0.41	1.08	0.68	0.57	0.70	0.60	0.53	0.48	0.45
4時	0.12	0.13	0.20	0.35	7.30	1.35	0.96	0.78	0.69	0.63	0.58	0.56	0.44	0.44	0.43	0.41	0.40	0.41	1.02	0.67	0.58	0.70	0.59	0.53	0.48	0.45
5時	0.12	0.13	0.20	0.35	8.04	1.33	0.94	0.78	0.69	0.63	0.58	0.56	0.44	0.44	0.43	0.41	0.40	0.45	0.98	0.67	0.59	0.69	0.59	0.53	0.48	0.45
6時	0.12	0.12	0.20	0.35	7.74	1.30	0.92	0.78	0.69	0.63	0.58	0.56	0.44	0.44	0.43	0.41	0.40	0.62	0.97	0.66	0.62	0.69	0.59	0.53	0.48	0.45
7時	0.12	0.12	0.19	0.35	6.55	1.27	0.92	0.77	0.69	0.62	0.57	0.55	0.44	0.44	0.43	0.41	0.41	1.08	0.97	0.66	0.68	0.69	0.58	0.52	0.47	0.44
8時	0.12	0.12	0.19	0.35	5.35	1.21	0.91	0.77	0.69	0.62	0.57	0.55	0.44	0.44	0.43	0.41	0.41	1.84	0.93	0.63	0.76	0.68	0.58	0.52	0.47	0.44
9時	0.12	0.12	0.19	0.36	4.39	1.14	0.90	0.77	0.68	0.62	0.57	0.55	0.44	0.44	0.43	0.41	0.41	3.36	0.93	0.65	0.83	0.68	0.58	0.52	0.47	0.44
10時	0.12	0.12	0.19	0.37	3.69	1.[illegible]	0.89	0.76	0.68	0.62	0.57	0.55	0.44	0.44	0.43	0.41	0.41	3.91	0.90	0.65	0.93	0.67	0.58	0.52	0.47	0.44
11時	0.12	0.12	0.19	0.38	3.21	1.23	0.88	0.76	0.68	0.62	0.57	0.55	0.44	0.44	0.43	0.41	0.41	3.50	0.88	0.64	1.04	0.67	0.58	0.52	0.47	0.44
12時	0.12	0.13	0.19	0.39	2.87	1.18	0.88	0.75	0.67	0.62	0.57	0.55	0.44	0.44	0.43	0.41	0.41	2.94	0.85	0.63	1.09	0.67	0.58	0.52	0.47	0.44
13時	0.12	0.13	0.23	0.40	2.63	1.15	0.87	0.74	0.67	0.62	0.57	0.55	0.44	0.44	0.42	0.41	0.41	2.54	0.82	0.63	1.07	0.66	0.57	0.51	0.47	0.44
14時	0.12	0.13	0.28	0.44	2.41	1.14	0.87	0.74	0.66	0.62	0.57	0.55	0.44	0.44	0.42	0.41	0.41	2.26	0.80	0.62	1.02	0.65	0.57	0.51	0.47	0.44
15時	0.12	0.13	0.29	0.62	2.29	1.13	0.86	0.74	0.66	0.61	0.57	0.55	0.44	0.44	0.42	0.41	0.41	1.98	0.78	0.62	0.95	0.65	0.56	0.51	0.47	0.44
16時	0.12	0.15	0.30	0.99	2.15	1.11	0.85	0.74	0.66	0.61	0.57	0.55	0.44	0.44	0.42	0.41	0.41	1.79	0.77	0.61	0.90	0.64	0.56	0.51	0.47	0.44
17時	0.13	0.16	0.33	1.33	2.04	1.09	0.84	0.74	0.66	0.61	0.57	0.55	0.44	0.44	0.42	0.41	0.41	1.70	0.76	0.60	0.85	0.64	0.55	0.51	0.46	0.44
18時	0.22	0.19	0.38	1.36	1.93	1.06	0.83	0.73	0.66	0.61	0.57	0.55	0.44	0.44	0.42	0.41	0.41	1.55	0.75	0.60	0.82	0.63	0.55	0.50	0.46	0.44
19時	0.22	0.22	0.39	1.29	1.83	1.05	0.82	0.73	0.65	0.60	0.56	0.55	0.44	0.44	0.42	0.41	0.41	1.46	0.73	0.59	0.79	0.62	0.55	0.49	0.46	0.44
20時	0.20	0.22	0.42	1.26	1.77	1.04	0.81	0.72	0.65	0.59	0.56	0.55	0.44	0.44	0.42	0.41	0.41	1.37	0.72	0.59	0.77	0.62	0.54	0.49	0.46	0.44
21時	0.18	0.21	0.45	1.17	1.69	1.02	0.80	0.72	0.65	0.59	0.56	0.55	0.44	0.43	0.42	0.41	0.41	1.32	0.72	0.58	0.75	0.62	0.54	0.49	0.46	0.44
22時	0.16	0.21	0.45	1.20	1.65	1.01	0.80	0.71	0.64	0.59	0.56	0.55	0.44	0.43	0.41	0.42	0.41	1.25	0.71	0.58	0.74	0.61	0.54	0.49	0.46	0.43
23時	0.15	0.21	0.43	1.23	1.59	0.99	0.80	0.71	0.64	0.59	0.56	0.55	0.44	0.43	0.41	0.41	0.41	1.20	0.70	0.58	0.73	0.61	0.54	0.48	0.46	0.43
24時	0.14	0.21	0.40	1.35	1.52	0.98	0.80	0.71	0.64	0.58	0.56	0.55	0.44	0.43	0.41	0.41	0.41	1.16	0.69	0.57	0.72	0.60	0.53	0.48	0.46	0.43
毎時平均	0.14	0.15	0.28	0.71	3.42	1.18	0.88	0.75	0.67	0.61	0.57	0.55	0.44	0.44	0.42	0.41	0.41	1.62	0.86	0.63	0.79	0.66	0.57	0.51	0.47	0.44
定時平均																										
2時間平均	0.14	0.16	0.28	0.71	3.42	1.16	0.87	0.75	0.67	0.61	0.57	0.55	0.44	0.44	0.42	0.41	0.41	1.63	0.83	0.63	0.79	0.66	0.57	0.51	0.47	0.44

1. 2時間平均の算出は、2時、4時、6時、8時、10時、12時、14時、16時、18時、20時、22時、24時の水位の平均とする。

2.72
4.96
7.30
8.04
7.74
6.55

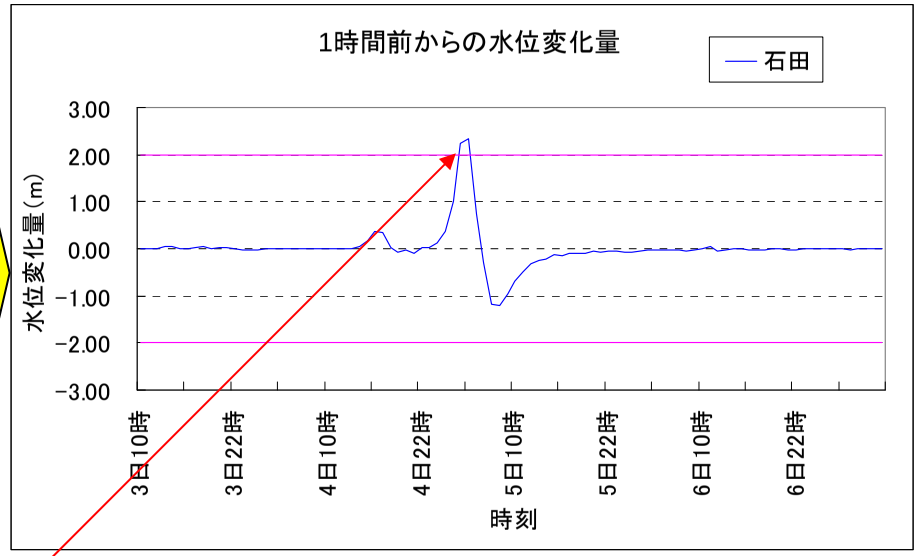

石田観測所において急激な水位上昇が認められた。

急激な水位上昇の有無を調べた観測所　　のべ40箇所
・急激な水位上昇が認められない観測所　　のべ37箇所
・急激な水位上昇が認められる観測所　　のべ　3箇所

流量データの点検

別添資料－10

代表事例：水位自記紙の点検

水位の急激な上昇が認められる観測所について、原資料と照合し、転記ミス等の有無を調べた。

事例：S44.8.5洪水

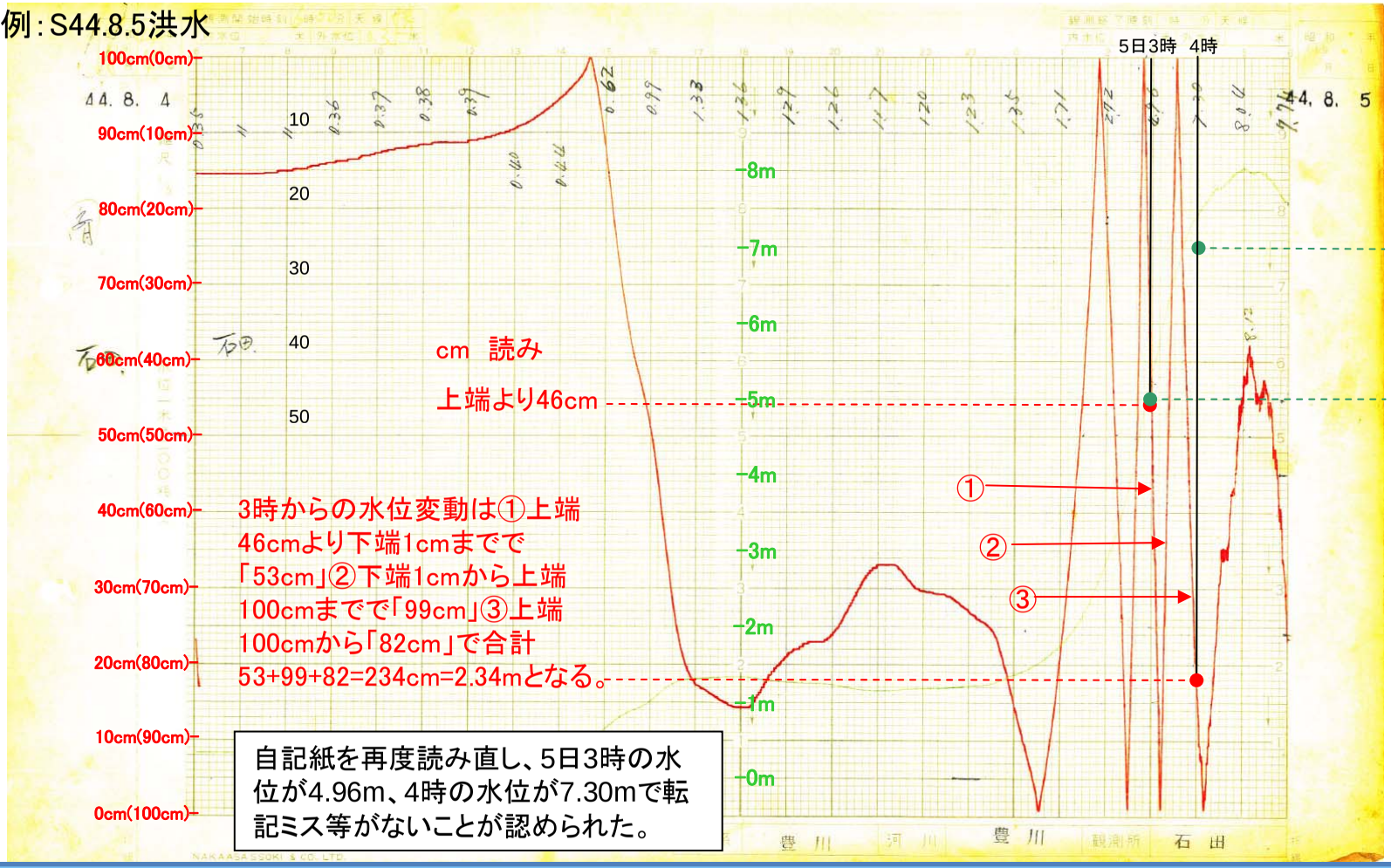

急激な水位上昇が認められる観測所　　のべ　3箇所
・転記ミス等が認められる観測所　　0箇所

別添資料－１１

中部地方整備局　豊川水系　対象洪水観測所日雨量表（点検後）
中部地方整備局　豊川水系　対象洪水観測所時間雨量表（点検後）

中部地方整備局　豊川水系　対象洪水観測所日雨量表（点検後）

様式1－8

中部地方整備局　豊川水系　対象洪水観測所日雨量表

洪水		S.32. 6.27																
月	日	前日	宇連	八橋	出来山A	出来山B	田口A	田口B	田峰	豊邦	下田	海老	布里	宇連ダム	川合	作手	高松	大野
6	2	-25																
	3	-24																
	4	-23																
	5	-22																
	6	-21																
	7	-20																
	8	-19																
	9	-18																
	10	-17																
	11	-16																
	12	-15																
	13	-14																
	14	-13																
	15	-12																
	16	-11																
	17	-10																
	18	-9																
	19	-8																
	20	-7																
	21	-6																
	22	-5																
	23	-4																
	24	-3																
	25	-2																
	26	-1			53.0			64.5			69.5	68.0	65.9		61.3	57.0		
ピーク生起	27	0			145.0			181.8			183.3	180.0	164.9		164.8	163.0		

欠測補填の状況：*欠測補填

日界：9時

様式1－8

中部地方整備局　豊川水系　対象洪水観測所日雨量表

洪水		S.32. 6.27													
月	日	前日	鎮玉	田沢	山吉田	新城B	新城C	富岡	嵩山	豊川A	豊川B	豊橋B	豊橋C	豊橋D	豊橋E
6	2	-25													
	3	-24													
	4	-23													
	5	-22													
	6	-21													
	7	-20													
	8	-19													
	9	-18													
	10	-17													
	11	-16													
	12	-15													
	13	-14													
	14	-13													
	15	-12													
	16	-11													
	17	-10													
	18	-9													
	19	-8													
	20	-7													
	21	-6													
	22	-5													
	23	-4													
	24	-3													
	25	-2													
	26	-1			77.8	63.8			82.0	128.1		83.4		64.0	
ピーク生起	27	0			138.9	86.3			64.5	0.0		55.6		49.5	

欠測補填の状況：*欠測補填

日界：9時

様式1－8

中部地方整備局　豊川水系　対象洪水観測所日雨量表

洪水		S.33. 8.26																
月	日	前日	宇連	八橋	出来山A	出来山B	田口A	田口B	田峰	豊邦	下田	海老	布里	宇連ダム	川合	作手	高松	大野
8	1	-25																
	2	-24																
	3	-23																
	4	-22																
	5	-21																
	6	-20																
	7	-19																
	8	-18																
	9	-17																
	10	-16																
	11	-15																
	12	-14																
	13	-13																
	14	-12																
	15	-11																
	16	-10																
	17	-9																
	18	-8																
	19	-7																
	20	-6																
	21	-5																
	22	-4																
	23	-3																
	24	-2			9.0			1.4		6.7	0.8	2.5	2.2		9.5	4.4		
	25	-1			351.0			287.5		309.5	227.1	235.7	240.5		253.5	330.0		
ピーク生起	26	0			0.0			0.0		0.0	0.1	0.0	0.0		0.0	0.0		

欠測補填の状況：*欠測補填

日界：9時

様式1－8

中部地方整備局　豊川水系　対象洪水観測所日雨量表

洪水		S.33. 8.26													
月	日	前日	鎮玉	田沢	山吉田	新城B	新城C	富岡	嵩山	豊川A	豊川B	豊橋B	豊橋C	豊橋D	豊橋E
8	1	-25													
	2	-24													
	3	-23													
	4	-22													
	5	-21													
	6	-20													
	7	-19													
	8	-18													
	9	-17													
	10	-16													
	11	-15													
	12	-14													
	13	-13													
	14	-12													
	15	-11													
	16	-10													
	17	-9													
	18	-8													
	19	-7													
	20	-6													
	21	-5													
	22	-4													
	23	-3													
	24	-2			7.0	3.3			0.0	0.0		0.1		0.0	
	25	-1			180.0	182.8			119.2	153.2		183.3		212.7	
ピーク生起	26	0			0.2	0.0			0.0	0.0		0.0		0.0	

欠測補填の状況：*欠測補填　　日界：9時

様式1－8

中部地方整備局　豊川水系　対象洪水観測所日雨量表

洪水		S.34. 8.14																
月	日	前日	宇連	八橋	出来山A	出来山B	田口A	田口B	田峰	豊邦	下田	海老	布里	宇連ダム	川合	作手	高松	大野
7	20	-25																
	21	-24																
	22	-23																
	23	-22																
	24	-21																
	25	-20																
	26	-19																
	27	-18																
	28	-17																
	29	-16																
	30	-15																
	31	-14																
8	1	-13																
	2	-12																
	3	-11																
	4	-10																
	5	-9																
	6	-8																
	7	-7																
	8	-6																
	9	-5																
	10	-4																
	11	-3																
	12	-2			290.0			205.4		207.5	132.7	153.2	171.5		131.3	160.0		
	13	-1			112.0			134.8		98.2	126.1	144.4	108.8		145.2	122.0		
ピーク生起	14	0			0.0			0.0		4.9	10.2	11.5	2.0		20.8	8.7		

欠測補填の状況：*欠測補填

日界：9時

様式1－8

中部地方整備局　豊川水系　対象洪水観測所日雨量表

洪水		S.34. 8.14													
月	日	前日	鎮玉	田沢	山吉田	新城B	新城C	富岡	嵩山	豊川A	豊川B	豊橋B	豊橋C	豊橋D	豊橋E
7	20	-25													
	21	-24													
	22	-23													
	23	-22													
	24	-21													
	25	-20													
	26	-19													
	27	-18													
	28	-17													
	29	-16													
	30	-15													
	31	-14													
8	1	-13													
	2	-12													
	3	-11													
	4	-10													
	5	-9													
	6	-8													
	7	-7													
	8	-6													
	9	-5													
	10	-4													
	11	-3													
	12	-2			100.6	90.4			113.4	57.2		75.7		69.2	
	13	-1			115.0	101.3			114.5	107.9		126.4		91.5	
ピーク生起	14	0			5.4	5.5			0.0	0.0		0.4		0.0	

欠測補填の状況：*欠測補填　　日界：9時

様式1－8

中部地方整備局　豊川水系　対象洪水観測所日雨量表

洪水		S.34. 9.26																
月	日	前日	宇連	八橋	出来山A	出来山B	田口A	田口B	田峰	豊邦	下田	海老	布里	宇連ダム	川合	作手	高松	大野
9	2	-25																
	3	-24																
	4	-23																
	5	-22																
	6	-21																
	7	-20																
	8	-19																
	9	-18																
	10	-17																
	11	-16			0.0			0.3		0.0	0.0	0.0	0.0		0.0	0.0		
	12	-15			4.0			13.6		9.2	9.2	13.0	15.4		0.0	12.2		
	13	-14			3.0			6.2		3.8	17.7	11.0	19.5		9.2	2.2		
	14	-13			5.0			11.3		3.0	18.5	3.0	6.1		13.0	10.1		
	15	-12			0.0			0.0		0.0	0.0	0.0	0.0		2.0	0.0		
	16	-11			6.0			5.0		10.1	2.5	0.0	14.3		2.1	8.1		
	17	-10			32.0			46.0		38.5	34.9	5.5	74.0		38.8	47.8		
	18	-9			0.0			0.0		0.0	0.0	0.0	0.0		0.0	0.0		
	19	-8			0.0			0.0		0.0	0.0	0.0	0.0		0.0	0.0		
	20	-7			0.0			0.0		0.0	0.0	0.0	0.0		0.0	0.0		
	21	-6			0.0			0.0		0.0	0.0	0.0	0.0		0.0	0.0		
	22	-5			0.0			0.0		0.0	0.0	0.5	0.4		0.0	1.5		
	23	-4			6.0			4.2		4.5	3.6	1.2	3.2		2.2	4.7		
	24	-3			12.0			7.2		14.2	3.1	7.5	9.3		3.2	12.8		
	25	-2			34.0			32.0		22.7	27.4	24.5	19.0		33.2	31.2		
	26	-1			294.0			233.0		172.9	204.5	226.9	205.0		172.4	189.0		
ピーク生起	27	0			0.0			0.0		0.0	0.0	0.0	0.0		0.0	0.0		

欠測補填の状況：*欠測補填

日界：9時

様式1－8

中部地方整備局　豊川水系　対象洪水観測所日雨量表

洪水		S.34. 9.26													
月	日	前日	鎮玉	田沢	山吉田	新城B	新城C	富岡	嵩山	豊川A	豊川B	豊橋B	豊橋C	豊橋D	豊橋E
9	2	-25													
	3	-24													
	4	-23													
	5	-22													
	6	-21													
	7	-20													
	8	-19													
	9	-18													
	10	-17													
	11	-16			0.0	0.0			0.0	0.0		0.0		0.0	
	12	-15			1.2	0.0			9.5	0.0		2.5		7.0	
	13	-14			14.0	7.7			6.6	0.0		12.2		6.5	
	14	-13			12.2	15.8			19.8	10.4		4.0		15.2	
	15	-12			0.0	3.7			0.0	29.7		0.0		0.0	
	16	-11			8.2	6.7			2.8	0.0		8.5		1.8	
	17	-10			41.7	20.4			37.7	7.2		22.2		20.2	
	18	-9			0.1	0.0			0.0	16.8		0.0		0.0	
	19	-8			0.3	0.0			0.0	0.0		0.0		0.0	
	20	-7			0.2	0.0			0.0	0.0		0.0		0.0	
	21	-6			0.0	0.0			0.0	0.0		0.0		0.0	
	22	-5			0.0	0.5			0.0	0.0		14.4		1.5	
	23	-4			1.4	1.1			2.5	0.7		4.5		4.0	
	24	-3			10.5	6.0			8.0	6.2		4.8		5.8	
	25	-2			20.2	27.8			28.7	20.0		20.1		16.2	
	26	-1			119.4	133.2			107.8	111.2		93.8		118.6	
ピーク生起	27	0			0.5	0.0			0.0	27.0		0.0		0.0	

欠測補填の状況：*欠測補填　　日界：9時

様式1－8

中部地方整備局　豊川水系　対象洪水観測所日雨量表

洪水		S.35. 8.13																
月	日	前日	宇連	八橋	出来山A	出来山B	田口A	田口B	田峰	豊邦	下田	海老	布里	宇連ダム	川合	作手	高松	大野
7	20	-25																
	21	-24																
	22	-23																
	23	-22																
	24	-21																
	25	-20																
	26	-19																
	27	-18																
	28	-17																
	29	-16																
	30	-15																
	31	-14																
8	1	-13																
	2	-12																
	3	-11																
	4	-10																
	5	-9																
	6	-8																
	7	-7																
	8	-6																
	9	-5																
	10	-4						106.0		120.0	178.1	83.9	125.2		138.2	87.7		
	11	-3						102.0		106.6	141.6	86.0	86.6		111.2	88.7		
	12	-2						191.5		203.0	95.1	159.2	169.0		93.2	149.2		
	13	-1						93.0		65.3	143.1	71.4	72.7		77.4	48.8		
ピーク生起	14	0						16.5		20.0	7.2	2.3	14.0		6.8	26.0		

欠測補填の状況：*欠測補填

日界：9時

様式1－8

中部地方整備局　豊川水系　対象洪水観測所日雨量表

洪水		S.35. 8.13													
月	日	前日	鎮玉	田沢	山吉田	新城B	新城C	富岡	嵩山	豊川A	豊川B	豊橋B	豊橋C	豊橋D	豊橋E
7	20	-25													
	21	-24													
	22	-23													
	23	-22													
	24	-21													
	25	-20													
	26	-19													
	27	-18													
	28	-17													
	29	-16													
	30	-15													
	31	-14													
8	1	-13													
	2	-12													
	3	-11													
	4	-10													
	5	-9													
	6	-8													
	7	-7													
	8	-6													
	9	-5													
	10	-4			121.0	114.8			79.3	31.0		60.5		65.3	
	11	-3			45.5	56.9			15.0	34.0		6.5		11.7	
	12	-2			59.0	85.0			68.0	52.6		24.7		34.4	
	13	-1			21.5	26.1			20.5	29.0		7.5		13.2	
ピーク生起	14	0			22.0	26.4			10.9	10.0		12.1		4.5	

欠測補填の状況：*欠測補填　　日界：9時

様式1－8

中部地方整備局　豊川水系　対象洪水観測所日雨量表

洪水		S.36. 6.27																
月	日	前日	宇連	八橋	出来山A	出来山B	田口A	田口B	田峰	豊邦	下田	海老	布里	宇連ダム	川合	作手	高松	大野
6	5	-22																
	6	-21																
	7	-20																
	8	-19																
	9	-18																
	10	-17																
	11	-16																
	12	-15						0.0		0.0	0.0	0.0	0.0		0.0	0.0		
	13	-14						0.0		0.0	0.0	0.0	0.0		0.0	0.0		
	14	-13						13.2		14.0	19.0	18.0	16.0		22.8	20.0		
	15	-12						0.0		0.0	0.0	0.0	0.0		0.0	0.0		
	16	-11						53.2		50.5	46.0	48.0	38.1		49.0	55.0		
	17	-10						10.2		9.6	11.0	6.7	5.4		19.5	8.0		
	18	-9						0.0		0.0	0.0	0.0	0.0		0.0	0.0		
	19	-8						0.0		0.0	0.0	0.0	0.0		0.0	0.0		
	20	-7						0.0		0.0	0.0	0.0	0.0		0.0	0.0		
	21	-6						0.0		9.3	2.0	0.0	0.0		0.0	2.0		
	22	-5						0.0		0.0	0.0	0.0	0.0		0.0	0.0		
	23	-4						10.6		9.5	5.0	29.4	5.1		16.5	13.0		
	24	-3						18.7		43.5	14.0	16.0	32.4		10.5	29.0		
	25	-2						78.0		88.2	63.0	86.4	75.2		62.0	84.0		
	26	-1						107.5		183.8	67.0	89.3	104.7		86.8	166.0		
ピーク生起	27	0						250.0		230.3	261.0	230.0	243.7		251.6	259.0		
	28							89.5		71.0	126.0	85.1	92.7		105.0	91.0		
	29							67.3		51.0	96.0	71.5	57.0		53.5	64.0		
	30							3.0		1.2	2.0	1.1	1.0		6.0	1.0		

欠測補填の状況：*欠測補填

日界：9時

様式1－8

中部地方整備局　豊川水系　対象洪水観測所日雨量表

洪水		S.36. 6.27													
月	日	前日	鎮玉	田沢	山吉田	新城B	新城C	富岡	嵩山	豊川A	豊川B	豊橋B	豊橋C	豊橋D	豊橋E
6	5	-22													
	6	-21													
	7	-20													
	8	-19													
	9	-18													
	10	-17													
	11	-16													
	12	-15			0.0	0.0			0.0	0.0		0.0		0.0	
	13	-14			0.0	0.0			1.5	2.0		1.0		1.0	
	14	-13			15.6	16.2			14.5	19.1		16.0		18.8	
	15	-12			0.0	0.0			0.0	0.0		0.0		0.0	
	16	-11			40.0	51.6			36.5	49.5		35.0		41.7	
	17	-10			22.0	14.4			20.5	9.7		15.0		11.1	
	18	-9			0.0	0.0			0.0	0.1		0.0		0.0	
	19	-8			0.0	0.0			0.0	0.0		0.0		0.0	
	20	-7			0.0	0.0			0.0	0.0		0.0		0.0	
	21	-6			0.8	0.6			0.0	0.5		0.0		0.0	
	22	-5			0.0	0.0			0.0	0.0		1.0		0.0	
	23	-4			8.5	0.0			9.0	2.5		4.0		0.0	
	24	-3			20.0	10.0			25.8	20.3		17.0		19.4	
	25	-2			52.0	34.0			65.0	49.8		67.0		63.3	
	26	-1			126.0	59.0			134.5	62.0		63.0		65.4	
ピーク生起	27	0			182.7	168.4			127.0	86.0		76.0		74.3	
	28				75.0	109.0			56.5	48.9		33.0		50.4	
	29				22.0	35.0			13.0	3.8		6.0		12.3	
	30				4.3	1.0			1.0	0.0		0.0		0.0	

欠測補填の状況：*欠測補填

様式1－8

中部地方整備局　豊川水系　対象洪水観測所日雨量表

洪水		S.37. 7.28																
月	日	前日	宇連	八橋	出来山A	出来山B	田口A	田口B	田峰	豊邦	下田	海老	布里	宇連ダム	川合	作手	高松	大野
7	3	-25																
	4	-24																
	5	-23																
	6	-22																
	7	-21																
	8	-20																
	9	-19																
	10	-18																
	11	-17																
	12	-16																
	13	-15			6.0			4.7		6.5	11.0	2.1	2.4		0.0	5.0		
	14	-14			0.0			0.0		0.0	0.0	0.0	0.0		0.0	0.0		
	15	-13			2.0			4.8		0.0	0.0	0.0	0.0		0.0	6.0		
	16	-12			0.0			0.2		0.0	1.0	0.0	2.3		2.2	5.0		
	17	-11			13.0			14.0		25.6	15.0	＊ 14.2	18.0		14.0	20.0		
	18	-10			4.0			0.8		3.3	0.0	9.0	2.2		1.1	3.0		
	19	-9			15.0			12.0		11.0	3.0	4.0	0.0		3.0	5.0		
	20	-8			0.0			0.2		0.0	0.0	0.0	0.0		0.0	0.0		
	21	-7			0.0			0.0		0.0	0.0	0.0	0.0		0.0	0.0		
	22	-6			0.0			0.0		0.0	0.0	0.0	0.0		0.0	0.0		
	23	-5			0.0			0.0		0.0	0.0	0.0	0.0		0.0	0.0		
	24	-4			0.0			0.3		0.0	0.0	0.0	0.2		0.0	0.0		
	25	-3			0.0			0.0		0.0	0.0	0.0	0.0		0.0	0.0		
	26	-2			0.0			0.2		0.3	0.0	0.0	0.0		0.0	0.0		
	27	-1			313.0			258.5		266.0	183.0	180.0	298.0		239.8	292.0		
ピーク生起	28	0			8.0			10.0		9.0	13.0	9.6	9.0		13.0	6.0		

欠測補填の状況：＊欠測補填　　日界：9時

様式1－8

中部地方整備局　豊川水系　対象洪水観測所日雨量表

洪水		S.37. 7.28													
月	日	前日	鎮玉	田沢	山吉田	新城B	新城C	富岡	嵩山	豊川A	豊川B	豊橋B	豊橋C	豊橋D	豊橋E
7	3	-25													
	4	-24													
	5	-23													
	6	-22													
	7	-21													
	8	-20													
	9	-19													
	10	-18													
	11	-17													
	12	-16													
	13	-15			2.8	0.0			3.5	4.0		4.0		4.0	
	14	-14			0.0	2.7			0.0	0.0		0.0		0.0	
	15	-13			0.0	3.1			0.0	0.0		0.0		0.0	
	16	-12			0.0	2.6			3.5	2.0		3.0		2.9	
	17	-11			10.8	16.9			22.5	8.0		12.0		12.6	
	18	-10			0.0	4.0			4.0	15.8		0.0		0.6	
	19	-9			9.4	3.6			1.0	1.6		1.0		1.0	
	20	-8			0.0	0.0			0.0	0.0		0.0		0.0	
	21	-7			0.0	0.0			0.0	0.0		0.0		0.0	
	22	-6			0.0	0.0			0.0	0.0		0.0		0.0	
	23	-5			0.0	0.0			0.0	0.0		0.0		0.0	
	24	-4			0.0	0.0			0.0	0.0		0.0		0.0	
	25	-3			0.0	0.0			0.0	0.0		0.0		0.0	
	26	-2			0.0	0.0			0.0	0.0		2.0		0.8	
	27	-1			268.4	277.5			340.5	132.8		218.0		191.0	
ピーク生起	28	0			0.0	11.9			12.5	6.5		3.0		0.0	

欠測補填の状況：*欠測補填　　日界：9時

様式1－8

中部地方整備局　豊川水系　対象洪水観測所日雨量表

洪水		S.40. 9.17																
月	日	前日	宇連	八橋	出来山A	出来山B	田口A	田口B	田峰	豊邦	下田	海老	布里	宇連ダム	川合	作手	高松	大野
8	24	-24																
	25	-23																
	26	-22																
	27	-21																
	28	-20																
	29	-19																
	30	-18																
	31	-17																
9	1	-16																
	2	-15	13.0	7.0				4.5	19.0	8.4	16.0	19.0	18.0	20.0	16.7	14.0		
	3	-14	0.0	0.0				0.0	0.0	0.0	0.0	0.0	0.0	0.0	0.0	0.0		
	4	-13	0.0	0.0				0.0	0.0	0.0	0.0	0.0	0.0	0.0	0.0	0.0		
	5	-12	* 0.0	* 1.0				1.1	0.0	0.8	1.0	1.1	0.7	0.0	0.0	1.0		
	6	-11	12.0	11.0				10.5	11.0	8.8	21.0	14.5	9.0	20.0	20.5	12.0		
	7	-10	0.0	0.0				0.0	0.0	0.0	0.0	0.0	0.0	0.0	0.0	0.0		
	8	-9	38.0	55.0				44.0	23.0	44.8	30.0	38.2	13.5	22.0	26.7	37.0		
	9	-8	87.0	72.0				82.0	73.7	57.0	70.0	61.7	70.0	57.0	61.3	80.0		
	10	-7	71.0	67.0				64.0	44.1	63.3	67.0	44.7	39.0	39.0	61.8	39.0		
	11	-6	0.0	0.0				0.0	0.0	0.0	0.0	0.0	0.0	0.0	0.0	0.0		
	12	-5	0.0	0.0				0.0	0.0	0.0	0.0	0.0	0.0	0.0	0.0	0.0		
	13	-4	13.0	16.0				11.0	12.5	16.1	13.0	10.7	9.5	11.0	11.8	14.0		
	14	-3	17.0	28.0				31.0	8.9	31.2	20.0	13.5	8.4	25.0	31.0	38.0		
	15	-2	30.0	60.0				18.5	26.7	41.8	49.0	27.3	19.7	26.0	27.9	27.0		
	16	-1	88.0	115.0				91.0	89.7	66.0	93.0	102.0	124.5	112.0	95.2	57.0		
ピーク生起	17	0	263.0	238.0				190.0	168.4	198.0	176.0	166.7	185.0	82.0	210.0	164.0		
	18		0.0	0.0				0.0	0.0	0.0	0.0	0.0	0.0	0.0	0.0	0.0		

欠測補填の状況：*欠測補填

日界：9時

様式1－8

中部地方整備局　豊川水系　対象洪水観測所日雨量表

洪水		S.40. 9.17													
月	日	前日	鎮玉	田沢	山吉田	新城B	新城C	富岡	嵩山	豊川A	豊川B	豊橋B	豊橋C	豊橋D	豊橋E
8	24	-24													
	25	-23													
	26	-22													
	27	-21													
	28	-20													
	29	-19													
	30	-18													
	31	-17													
9	1	-16													
	2	-15			8.2	10.0			7.3	3.5		4.0		2.1	
	3	-14			0.0	0.0			0.0	0.0		0.0		0.0	
	4	-13			0.0	0.0			0.0	0.0		0.0		0.0	
	5	-12			0.5	0.8			0.5	0.7		1.0		0.4	
	6	-11			15.0	19.6			11.9	22.2		8.0		16.7	
	7	-10			0.0	0.0			0.0	0.0		0.0		0.0	
	8	-9			18.0	23.8			14.3	20.1		14.0		16.1	
	9	-8			54.4	54.9			63.5	62.4		74.0		64.0	
	10	-7			37.6	22.7			23.8	7.7		13.0		8.5	
	11	-6			0.0	0.0			1.5	0.0		0.0		0.0	
	12	-5			0.0	0.0			0.0	0.0		0.0		0.0	
	13	-4			13.3	11.3			12.7	12.1		13.0		11.4	
	14	-3			7.5	1.9			2.1	0.3		1.0		1.0	
	15	-2			8.9	19.1			23.0	23.9		18.0		11.4	
	16	-1			94.1	93.1			104.8	93.0		92.0		82.2	
ピーク生起	17	0			175.5	137.3			122.0	117.0		118.0		113.2	
	18				0.0	0.0			0.0	0.0		0.0		0.0	

欠測補填の状況：*欠測補填　　日界：9時

様式1－8

中部地方整備局　豊川水系　対象洪水観測所日雨量表

洪水		S.43. 8.29															
月	日	前日	宇連	八橋	出来山A	出来山B	田口A	田口B	田峰	豊邦	下田	海老	布里	宇連ダム	川合	作手	高松	大野
8	5	-24																
	6	-23																
	7	-22																
	8	-21																
	9	-20																
	10	-19																
	11	-18																
	12	-17																
	13	-16																
	14	-15																
	15	-14		5.0	0.0			0.0	0.0	0.0	0.0	0.0	0.0	0.0	0.0	0.0	0.0	
	16	-13		＊ 1.0	0.0			1.1	3.0	2.0	4.0	0.9	1.3	0.0	5.3	1.0	1.0	
	17	-12		19.0	5.0			14.5	17.8	12.0	30.0	22.1	8.8	2.0	5.4	15.0	5.0	
	18	-11		0.0	0.0			0.0	0.8	0.0	0.0	0.1	0.0	0.0	0.0	0.0	0.0	
	19	-10		0.0	0.0			0.0	0.0	0.0	0.0	0.0	0.0	0.0	0.0	0.0	0.0	
	20	-9		0.0	0.0			0.0	0.0	0.0	0.0	0.0	0.0	0.0	0.0	0.0	0.0	
	21	-8		＊ 1.0	2.0			1.2	0.8	20.0	0.0	0.4	0.5	0.0	0.0	8.0	2.0	
	22	-7		0.0	0.0			0.0	0.0	0.0	0.0	0.0	0.0	0.0	0.0	0.0	0.0	
	23	-6		0.0	0.0			0.0	0.0	0.0	0.0	0.0	0.0	0.0	0.0	0.0	0.0	
	24	-5		0.0	0.0			0.0	0.0	0.0	0.0	0.0	0.0	0.0	0.0	0.0	0.0	
	25	-4		64.0	71.0			57.5	42.4	68.0	60.0	42.8	30.0	45.0	44.5	44.0	41.0	
	26	-3		105.0	72.0			46.0	57.8	40.0	59.0	48.1	72.0	40.0	55.2	50.0	63.0	
	27	-2		78.0	69.0			71.0	66.5	62.0	92.0	84.1	90.0	83.0	83.1	67.0	69.0	
	28	-1		98.0	70.0			95.5	54.0	43.0	57.0	34.7	29.5	19.0	37.2	38.0	33.0	
ピーク生起	29	0		225.0	134.0			238.0	240.0	201.0	176.0	191.4	209.0	145.0	161.4	191.0	186.0	
	30			0.0	0.0			0.0	0.0	0.0	0.0	0.1	0.0	0.0	0.0	0.0	0.0	

欠測補填の状況：＊欠測補填　　日界：9時

様式1－8

中部地方整備局　豊川水系　対象洪水観測所日雨量表

洪水		S.43. 8.29													
月	日	前日	鎮玉	田沢	山吉田	新城B	新城C	富岡	嵩山	豊川A	豊川B	豊橋B	豊橋C	豊橋D	豊橋E
8	5	-24													
	6	-23													
	7	-22													
	8	-21													
	9	-20													
	10	-19													
	11	-18													
	12	-17													
	13	-16													
	14	-15													
	15	-14			0.0	0.0			0.0	0.0		0.0		0.0	
	16	-13			7.0	0.1			0.7	0.0		0.0		0.0	
	17	-12			1.0	0.7			0.3	2.0		0.0		0.0	
	18	-11			0.0	0.0			0.0	0.0		0.0		0.0	
	19	-10			0.0	0.0			0.0	0.0		0.0		0.0	
	20	-9			0.0	0.0			0.0	0.0		0.0		0.0	
	21	-8			1.3	2.4			2.8	4.0		3.0		1.5	
	22	-7			0.0	0.0			0.0	0.0		0.0		0.0	
	23	-6			0.0	0.0			0.0	0.0		0.0		0.0	
	24	-5			0.0	0.0			0.0	0.0		0.0		0.0	
	25	-4			53.8	52.5			46.2	55.3		64.0		34.0	
	26	-3			64.1	62.5			58.0	53.9		50.0		58.7	
	27	-2			82.0	66.0			75.0	62.7		72.0		57.3	
	28	-1			44.2	4.0			0.9	5.6		0.0		2.5	
ピーク生起	29	0			159.6	148.5			133.6	112.2		97.0		103.2	
	30				0.0	0.5			0.0	0.0		1.0		0.2	

欠測補填の状況：*欠測補填　　日界：9時

様式1－8

中部地方整備局　豊川水系　対象洪水観測所日雨量表

洪水		S.44. 6.26																
月	日	前日	宇連	八橋	出来山A	出来山B	田口A	田口B	田峰	豊邦	下田	海老	布里	宇連ダム	川合	作手	高松	大野
6	1	-25																
	2	-24																
	3	-23																
	4	-22																
	5	-21																
	6	-20																
	7	-19																
	8	-18																
	9	-17																
	10	-16																
	11	-15																
	12	-14																
	13	-13																
	14	-12																
	15	-11																
	16	-10																
	17	-9																
	18	-8																
	19	-7																
	20	-6																
	21	-5																
	22	-4																
	23	-3																
	24	-2																
	25	-1		236.0	142.0			235.0	243.2	186.0	236.0	197.0	350.0	196.0	159.1	289.0		194.0
ピーク生起	26	0		15.0	12.0			15.0	7.4	10.0	9.0	7.6	7.2	7.5	7.0	7.0		6.5

欠測補填の状況：*欠測補填

日界：9時

様式1－8

中部地方整備局　豊川水系　対象洪水観測所日雨量表

洪水		S.44. 6.26													
月	日	前日	鎮玉	田沢	山吉田	新城B	新城C	富岡	嵩山	豊川A	豊川B	豊橋B	豊橋C	豊橋D	豊橋E
6	1	-25													
	2	-24													
	3	-23													
	4	-22													
	5	-21													
	6	-20													
	7	-19													
	8	-18													
	9	-17													
	10	-16													
	11	-15													
	12	-14													
	13	-13													
	14	-12													
	15	-11													
	16	-10													
	17	-9													
	18	-8													
	19	-7													
	20	-6													
	21	-5													
	22	-4													
	23	-3													
	24	-2													
	25	-1			232.9	125.6			167.6	104.6		122.0		95.8	
ピーク生起	26	0			5.9	6.3			4.3	4.1		4.0		4.1	

欠測補填の状況：*欠測補填　　日界：9時

様式1－8

中部地方整備局　豊川水系　対象洪水観測所日雨量表

洪水		S.44. 8. 5																
月	日	前日	宇連	八橋	出来山A	出来山B	田口A	田口B	田峰	豊邦	下田	海老	布里	宇連ダム	川合	作手	高松	大野
7	11	-25																
	12	-24																
	13	-23																
	14	-22																
	15	-21																
	16	-20																
	17	-19																
	18	-18																
	19	-17																
	20	-16	0.0		0.0			0.0	0.0	0.0	0.0	0.0	0.0	0.0	0.0	0.0	* 0.0	0.0
	21	-15	2.0		0.0			5.0	0.0	0.0	0.0	0.0	0.0	0.0	0.0	0.0	* 0.0	0.0
	22	-14	2.0		0.0			0.0	0.0	0.0	0.0	2.3	0.0	0.0	0.0	0.0	0.0	0.0
	23	-13	4.0		7.0			2.6	1.8	7.0	3.0	3.0	3.6	3.5	7.4	4.0	2.0	1.0
	24	-12	* 0.0		1.0			2.1	0.6	5.0	0.0	0.5	0.4	0.0	0.0	0.0	0.0	0.0
	25	-11	3.0		0.0			0.0	0.8	0.0	0.0	0.5	8.3	0.0	0.0	0.0	2.0	0.0
	26	-10	2.0		0.0			23.8	1.5	* 19.7	1.0	19.5	26.7	18.0	14.0	0.0	0.0	3.0
	27	-9	* 0.7		12.0			4.0	2.7	7.0	1.0	1.0	0.0	0.0	0.0	0.0	0.0	0.0
	28	-8	0.0		0.0			0.0	0.0	0.0	0.0	0.0	0.0	0.0	0.0	0.0	0.0	0.0
	29	-7	0.0		0.0			0.0	0.0	0.0	0.0	0.0	0.0	0.0	0.0	0.0	0.0	0.0
	30	-6	* 0.0		1.0			1.1	0.0	0.0	0.0	0.0	0.3	0.0	0.0	0.0	0.0	0.0
	31	-5	65.0		43.0			26.7	32.0	33.0	37.0	20.9	22.8	26.5	25.8	24.0	24.0	26.5
8	1	-4	9.0		7.0			7.0	6.9	6.0	56.0	7.5	8.2	32.5	30.6	3.0	10.0	12.0
	2	-3	40.0		10.0			17.2	17.2	25.0	46.0	18.3	25.8	22.0	21.2	22.0	17.0	11.5
	3	-2	35.0	50.0	36.0			26.3	37.0	35.0	27.0	29.9	41.2	33.0	33.4	50.0	17.0	19.5
	4	-1	342.0	323.0	225.0			280.4	198.9	290.0	303.0	267.0	278.5	230.5	266.2	327.0	294.0	256.5
ピーク生起	5	0	0.0	0.0	0.0			0.0	0.0	0.0	0.0	0.0	0.0	0.5	0.0	0.0	1.0	0.0

欠測補填の状況：*欠測補填

日界：9時

様式1－8

中部地方整備局　豊川水系　対象洪水観測所日雨量表

洪水		S.44. 8. 5													
月	日	前日	鎮玉	田沢	山吉田	新城B	新城C	富岡	嵩山	豊川A	豊川B	豊橋B	豊橋C	豊橋D	豊橋E
7	11	-25													
	12	-24													
	13	-23													
	14	-22													
	15	-21													
	16	-20													
	17	-19													
	18	-18													
	19	-17													
	20	-16			0.0	0.0			0.0	0.0		0.0		0.0	
	21	-15			0.0	0.0			0.0	0.0		0.0		0.0	
	22	-14			0.0	0.2			0.0	0.0		0.0		0.0	
	23	-13			0.5	2.5			2.4	1.5		2.0		1.1	
	24	-12			0.0	0.0			0.0	0.0		0.0		0.0	
	25	-11			0.0	0.0			0.0	2.0		0.0		0.0	
	26	-10			0.0	0.0			0.0	0.0		0.0		0.0	
	27	-9			0.0	0.0			0.0	0.0		0.0		0.0	
	28	-8			0.0	0.0			0.0	0.0		0.0		0.0	
	29	-7			0.0	0.0			0.0	0.0		0.0		0.0	
	30	-6			0.0	0.0			0.0	0.0		0.0		0.0	
	31	-5			19.1	19.0			20.8	12.2		20.0		18.7	
8	1	-4			9.7	4.0			2.4	1.5		1.0		1.8	
	2	-3			23.5	11.8			8.5	0.0		6.0		4.5	
	3	-2			13.0	10.6			8.1	8.9		7.0		6.6	
	4	-1			300.0	219.1			200.9	143.7		156.0		145.8	
ピーク生起	5	0			0.0	0.0			0.0	0.0		0.0		0.0	

欠測補填の状況：*欠測補填　　日界：9時

様式1－8

中部地方整備局　豊川水系　対象洪水観測所日雨量表

洪水		S.46. 8.31																
月	日	前日	宇連	八橋	出来山A	出来山B	田口A	田口B	田峰	豊邦	下田	海老	布里	宇連ダム	川合	作手	高松	大野
8	6	-25																
	7	-24																
	8	-23																
	9	-22																
	10	-21																
	11	-20																
	12	-19																
	13	-18																
	14	-17																
	15	-16																
	16	-15																
	17	-14																
	18	-13																
	19	-12																
	20	-11																
	21	-10																
	22	-9																
	23	-8																
	24	-7																
	25	-6																
	26	-5																
	27	-4																
	28	-3																
	29	-2		33.0	68.0			35.2	42.5	48.8	38.0	37.4		48.0	80.4	75.0		17.0
	30	-1		237.0	218.0			262.2	254.5	180.0	222.0	369.2		221.0	275.3	317.0		301.0
ピーク生起	31	0		29.0	24.0			25.4	34.3	25.3	35.0	30.5		41.0	42.2	34.0		45.0

欠測補填の状況：*欠測補填　　日界：9時

様式1－8

中部地方整備局　豊川水系　対象洪水観測所日雨量表

洪水		S.46. 8.31													
月	日	前日	鎮玉	田沢	山吉田	新城B	新城C	富岡	嵩山	豊川A	豊川B	豊橋B	豊橋C	豊橋D	豊橋E
8	6	-25													
	7	-24													
	8	-23													
	9	-22													
	10	-21													
	11	-20													
	12	-19													
	13	-18													
	14	-17													
	15	-16													
	16	-15													
	17	-14													
	18	-13													
	19	-12													
	20	-11													
	21	-10													
	22	-9													
	23	-8													
	24	-7													
	25	-6													
	26	-5													
	27	-4													
	28	-3													
	29	-2			111.0	27.5			17.9	122.8		56.0		54.9	
	30	-1			240.0	370.5			283.3	241.2		267.0		226.9	
ピーク生起	31	0			41.8	44.0			58.0	37.2		31.0		25.3	

欠測補填の状況：*欠測補填　　日界：9時

様式1－8

中部地方整備局　豊川水系　対象洪水観測所日雨量表

洪水		S.49. 7. 7																
月	日	前日	宇連	八橋	出来山A	出来山B	田口A	田口B	田峰	豊邦	下田	海老	布里	宇連ダム	川合	作手	高松	大野
6	12	-25																
	13	-24																
	14	-23																
	15	-22																
	16	-21																
	17	-20																
	18	-19																
	19	-18																
	20	-17																
	21	-16																
	22	-15																
	23	-14	19.0	＊ 25.3		34.0		26.5	25.5	26.5	27.0	25.1	24.0	24.0	22.1	22.0	23.0	19.0
	24	-13	6.0	31.0		0.0		0.0	0.0	0.2	0.0	0.0	0.0	0.0	0.0	0.0	0.0	0.0
	25	-12	0.0	0.0		0.0		0.0	0.0	0.0	0.0	0.0	0.0	0.0	0.0	0.0	0.0	0.0
	26	-11	8.0	0.0		0.0		0.0	0.0	0.0	0.0	0.0	0.0	0.0	0.0	0.0	0.0	0.0
	27	-10	31.0	21.0		12.0		19.5	24.0	21.0	27.0	25.0	35.0	29.0	35.5	24.0	33.0	19.0
	28	-9	＊ 0.0	3.0		1.0		3.6	3.8	1.5	3.0	7.7	9.5	4.0	2.2	2.0	4.0	3.0
	29	-8	0.0	0.0		0.0		0.0	0.0	0.5	1.0	2.6	2.1	1.0	2.2	1.0	0.0	1.0
	30	-7	2.0	18.0		17.0		23.0	20.0	20.8	18.0	19.4	22.0	21.0	21.5	24.0	24.0	17.0
7	1	-6	15.0	29.0		28.0		9.5	25.2	27.2	23.0	25.7	24.0	21.0	25.8	25.0	25.0	14.0
	2	-5	41.0	29.0		31.0		＊ 26.0	29.1	33.1	32.0	27.9	40.2	23.0	11.0	23.0	32.0	17.0
	3	-4	29.0	2.0		1.0		1.5	0.0	2.0	3.0	0.0	3.0	2.0	2.5	1.0	0.0	1.0
	4	-3	3.0	41.0		0.0		33.5	23.9	23.6	43.0	39.7	33.0	46.0	50.0	27.0	17.0	31.0
	5	-2	15.0	16.0		6.0		13.5	13.2	12.4	9.0	22.2	23.0	16.0	12.3	16.0	24.0	10.0
	6	-1	11.0	4.0		4.0		5.4	5.0	8.0	1.0	8.2	5.0	1.0	1.5	9.0	10.0	2.0
ピーク生起	7	0	171.0	217.0		124.0		243.7	269.6	188.4	292.0	345.3	306.0	320.0	346.0	261.0	336.0	312.0

欠測補填の状況：＊欠測補填　　日界：9時

様式1－8

中部地方整備局　豊川水系　対象洪水観測所日雨量表

洪水		S.49. 7. 7													
月	日	前日	鎮玉	田沢	山吉田	新城B	新城C	富岡	嵩山	豊川A	豊川B	豊橋B	豊橋C	豊橋D	豊橋E
6	12	-25													
	13	-24													
	14	-23													
	15	-22													
	16	-21													
	17	-20													
	18	-19													
	19	-18													
	20	-17													
	21	-16													
	22	-15													
	23	-14			23.5	18.3			15.7	19.5		14.0		16.3	
	24	-13			0.0	0.0			0.0	0.0		0.0		0.0	
	25	-12			0.0	0.0			0.0	0.0		0.0		0.0	
	26	-11			0.0	0.0			0.0	0.0		0.0		0.0	
	27	-10			26.0	25.4			33.6	14.0		27.0		12.4	
	28	-9			1.0	4.8			2.6	0.0		2.0		0.1	
	29	-8			3.5	2.0			3.6	2.0		3.0		2.0	
	30	-7			20.0	15.7			15.9	3.4		16.0		14.2	
7	1	-6			33.0	22.4			27.0	15.6		28.0		22.9	
	2	-5			25.0	24.0			26.9	21.6		26.0		20.3	
	3	-4			1.0	1.5			0.2	0.2		0.0		0.0	
	4	-3			22.5	9.3			12.8	9.0		10.0		9.6	
	5	-2			16.6	15.2			19.5	8.6		3.0		7.1	
	6	-1			1.5	2.5			3.0	1.6		2.0		0.5	
ピーク生起	7	0			267.0	306.4			346.5	203.9		310.0		207.4	

欠測補填の状況：*欠測補填　　日界：9時

様式1－8

中部地方整備局　豊川水系　対象洪水観測所日雨量表

洪水		S.49. 8.26																
月	日	前日	宇連	八橋	出来山A	出来山B	田口A	田口B	田峰	豊邦	下田	海老	布里	宇連ダム	川合	作手	高松	大野
8	2	-24																
	3	-23																
	4	-22																
	5	-21																
	6	-20																
	7	-19																
	8	-18																
	9	-17																
	10	-16																
	11	-15																
	12	-14																
	13	-13																
	14	-12																
	15	-11																
	16	-10																
	17	-9																
	18	-8																
	19	-7																
	20	-6																
	21	-5																
	22	-4																
	23	-3																
	24	-2	3.0			4.0		5.4	3.7	3.0	4.0	6.7	5.0	7.0	8.4	7.0		6.0
	25	-1	352.0			126.0		265.0	242.6	189.6	278.0	255.0	278.0	260.0	275.5	328.0		209.0
ピーク生起	26	0	66.0			69.0		66.5	50.1	63.0	87.0	47.2	65.3	63.0	67.5	78.0		63.0
	27		142.0			97.0		103.2	104.8	87.0	55.0	113.0	98.0	82.0	82.5	113.0		70.0

欠測補填の状況：*欠測補填

日界：9時

様式1－8

中部地方整備局　豊川水系　対象洪水観測所日雨量表

洪水		S.49. 8.26													
月	日	前日	鎮玉	田沢	山吉田	新城B	新城C	富岡	嵩山	豊川A	豊川B	豊橋B	豊橋C	豊橋D	豊橋E
8	2	-24													
	3	-23													
	4	-22													
	5	-21													
	6	-20													
	7	-19													
	8	-18													
	9	-17													
	10	-16													
	11	-15													
	12	-14													
	13	-13													
	14	-12													
	15	-11													
	16	-10													
	17	-9													
	18	-8													
	19	-7													
	20	-6													
	21	-5													
	22	-4													
	23	-3													
	24	-2			10.0	4.2			9.8	4.1		10.0		3.5	
	25	-1			184.5	101.2			205.5	145.0		147.0		120.0	
ピーク生起	26	0			53.5	120.5			54.5	44.0		38.0		50.5	
	27				68.0	71.1			44.0	102.7		49.0		79.0	

欠測補填の状況：*欠測補填　　日界：9時

様式1－8

中部地方整備局　豊川水系　対象洪水観測所日雨量表

洪水		S.50. 8.23															
月	日	前日	宇連	八橋	出来山A	出来山B	田口A	田口B	田峰	豊邦	下田	海老	布里	宇連ダム	川合	作手	高松	大野
7	29	-25																
	30	-24																
	31	-23																
8	1	-22																
	2	-21																
	3	-20																
	4	-19																
	5	-18																
	6	-17																
	7	-16																
	8	-15																
	9	-14																
	10	-13																
	11	-12																
	12	-11																
	13	-10																
	14	-9																
	15	-8																
	16	-7																
	17	-6																
	18	-5																
	19	-4																
	20	-3	5.0	3.0		0.0		2.2	3.2	4.3	13.0	3.0	3.0	14.0	16.0	2.0		10.0
	21	-2	116.0	36.0		85.0		72.4	87.6	95.0	79.0	67.3	80.0	76.0	98.3	110.0		70.0
	22	-1	350.0	394.0		104.0		275.2	193.8	362.1	29.0	213.2	220.0	183.0	263.6	313.0		173.0
ピーク生起	23	0	57.0	79.0		6.0		34.6	133.6	79.5	53.0	40.2	33.0	29.0	28.6	36.0		10.0

欠測補填の状況：*欠測補填　　日界：9時

様式1－8

中部地方整備局　豊川水系　対象洪水観測所日雨量表

洪水		S.50. 8.23													
月	日	前日	鎮玉	田沢	山吉田	新城B	新城C	富岡	嵩山	豊川A	豊川B	豊橋B	豊橋C	豊橋D	豊橋E
7	29	-25													
	30	-24													
	31	-23													
8	1	-22													
	2	-21													
	3	-20													
	4	-19													
	5	-18													
	6	-17													
	7	-16													
	8	-15													
	9	-14													
	10	-13													
	11	-12													
	12	-11													
	13	-10													
	14	-9													
	15	-8													
	16	-7													
	17	-6													
	18	-5													
	19	-4													
	20	-3			12.0	16.3			4.5	3.5		7.0			
	21	-2			73.5	100.0			55.2	66.7		31.0			
	22	-1			160.0	135.6			143.8	69.4		74.0			
ピーク生起	23	0			6.0	4.6			2.8	1.8		1.0			

欠測補填の状況：*欠測補填　　日界：9時

様式1－8

中部地方整備局　豊川水系　対象洪水観測所日雨量表

洪水		S.51. 9. 9																
月	日	前日	宇連	八橋	出来山A	出来山B	田口A	田口B	田峰	豊邦	下田	海老	布里	宇連ダム	川合	作手	高松	大野
8	17	-23																
	18	-22																
	19	-21																
	20	-20																
	21	-19																
	22	-18																
	23	-17																
	24	-16																
	25	-15																
	26	-14																
	27	-13																
	28	-12																
	29	-11																
	30	-10																
	31	-9																
9	1	-8																
	2	-7																
	3	-6																
	4	-5																
	5	-4																
	6	-3																
	7	-2																
	8	-1				102.0		191.8	166.0	190.4	171.0	212.5	188.1	214.0	223.0	187.0		208.0
ピーク生起	9	0				91.0		50.3	75.1	69.0	77.0	70.2	74.1	72.0	75.9	81.0		68.0
	10					54.0		93.6	98.0	132.0	70.0	98.3	84.0	57.0	60.0	91.0		62.0
	11					9.0		9.3	20.9	6.5	12.0	5.7	8.0	9.0	9.8	25.0		6.0

欠測補填の状況：*欠測補填

日界：9時

様式1－8

中部地方整備局　豊川水系　対象洪水観測所日雨量表

洪水		S.51. 9. 9													
月	日	前日	鎮玉	田沢	山吉田	新城B	新城C	富岡	嵩山	豊川A	豊川B	豊橋B	豊橋C	豊橋D	豊橋E
8	17	-23													
	18	-22													
	19	-21													
	20	-20													
	21	-19													
	22	-18													
	23	-17													
	24	-16													
	25	-15													
	26	-14													
	27	-13													
	28	-12													
	29	-11													
	30	-10													
	31	-9													
9	1	-8													
	2	-7													
	3	-6													
	4	-5													
	5	-4													
	6	-3													
	7	-2													
	8	-1			264.0	120.9			127.7	72.5		108.0		73.2	
ピーク生起	9	0			73.9	69.5			63.6	73.4		61.0		70.0	
	10				60.2	62.5			58.0	55.0		30.0		23.2	
	11				8.0	9.9			5.5	6.2		8.0		7.0	

欠測補填の状況：*欠測補填　　日界：9時

様式1－8

中部地方整備局　豊川水系　対象洪水観測所日雨量表

洪水		S.60. 6.30																
月	日	前日	宇連	八橋	出来山A	出来山B	田口A	田口B	田峰	豊邦	下田	海老	布里	宇連ダム	川合	作手	高松	大野
6	6	-24																
	7	-23																
	8	-22																
	9	-21																
	10	-20																
	11	-19																
	12	-18																
	13	-17																
	14	-16																
	15	-15																
	16	-14																
	17	-13																
	18	-12																
	19	-11																
	20	-10																
	21	-9																
	22	-8																
	23	-7																
	24	-6																
	25	-5																
	26	-4																
	27	-3																
	28	-2	1.0	1.5		1.0		1.3	0.9	1.0		1.3	1.8	2.0	2.1	1.0	3.0	2.0
	29	-1	78.5	66.1		58.0		58.2	54.7	45.5		53.5	54.5	58.0	64.0	73.0	74.0	48.0
ピーク生起	30	0	219.5	198.0		168.0		209.4	185.5	210.5		203.5	169.7	124.0	197.8	184.0	139.5	145.0
7	1		0.5	0.5		0.0		1.1	0.5	1.4		0.7	1.8	1.0	1.2	1.0	2.0	1.0

欠測補填の状況：*欠測補填

日界：9時

様式1－8

中部地方整備局　豊川水系　対象洪水観測所日雨量表

洪水		S.60. 6.30													
月	日	前日	鎮玉	田沢	山吉田	新城B	新城C	富岡	嵩山	豊川A	豊川B	豊橋B	豊橋C	豊橋D	豊橋E
6	6	-24													
	7	-23													
	8	-22													
	9	-21													
	10	-20													
	11	-19													
	12	-18													
	13	-17													
	14	-16													
	15	-15													
	16	-14													
	17	-13													
	18	-12													
	19	-11													
	20	-10													
	21	-9													
	22	-8													
	23	-7													
	24	-6													
	25	-5													
	26	-4													
	27	-3													
	28	-2			1.6		2.0		5.2		4.9		5.0		5.7
	29	-1			47.7		63.1		35.8		53.5		38.0		44.0
ピーク生起	30	0			136.7		125.0		121.9		87.4		73.0		56.5
7	1				2.1		1.9		2.9		3.2		6.0		3.9

欠測補填の状況：*欠測補填　　日界：9時

様式1－8

中部地方整備局　豊川水系　対象洪水観測所日雨量表

洪水		H. 1. 9.19																
月	日	前日	宇連	八橋	出来山A	出来山B	田口A	田口B	田峰	豊邦	下田	海老	布里	宇連ダム	川合	作手	高松	大野
8	25	-25																
	26	-24																
	27	-23																
	28	-22																
	29	-21																
	30	-20																
	31	-19																
9	1	-18																
	2	-17																
	3	-16																
	4	-15																
	5	-14	153.5	67.0		80.0		61.7	93.7	96.8		43.0	81.9	49.0	53.6	67.0	97.5	38.0
	6	-13	8.5	14.0		6.0		8.4	2.3	46.5		5.0	4.8	4.0	4.7	6.0	17.5	17.0
	7	-12	1.0	0.0		1.0		1.1	1.2	0.5		0.0	0.7	0.0	0.0	1.0	2.0	0.0
	8	-11	0.0	0.5		0.0		3.8	0.0	0.0		0.0	0.4	1.0	1.7	0.0	0.0	0.0
	9	-10	0.0	0.0		0.0		0.1	0.0	0.0		0.0	0.0	0.0	0.0	0.0	0.5	0.0
	10	-9	0.0	0.0		0.0		0.0	0.0	0.0		0.0	0.0	0.0	0.0	0.0	0.0	0.0
	11	-8	0.0	0.0		0.0		0.0	0.0	0.0		0.0	0.0	0.0	0.0	0.0	0.0	0.0
	12	-7	0.0	0.0		0.0		0.0	0.0	0.0		0.0	0.0	0.0	0.0	0.0	0.0	0.0
	13	-6	8.5	6.0		11.0		6.3	3.0	10.0		4.0	9.1	9.0	10.3	9.0	10.5	7.0
	14	-5	43.0	43.5		20.0		41.4	31.4	28.3		56.1	52.1	97.0	78.7	45.0	45.5	63.0
	15	-4	0.0	0.0		0.0		0.0	0.0	0.0		0.0	0.0	0.0	0.0	0.0	0.0	0.0
	16	-3	0.0	1.0		0.0		0.0	0.0	0.0		0.0	0.0	0.0	0.0	0.0	0.0	0.0
	17	-2	2.5	9.5		0.0		6.4	5.0	1.5		5.0	3.1	0.0	3.0	1.0	2.5	0.0
	18	-1	14.0	23.5		4.0		7.1	5.8	8.0		13.8	4.4	0.0	2.4	8.0	7.5	4.0
ピーク生起	19	0	177.0	233.0		127.0		250.6	235.5	172.8		215.5	203.0	154.0	145.3	171.0	180.0	174.0

欠測補填の状況：*欠測補填　　日界：9時

様式1－8

中部地方整備局　豊川水系　対象洪水観測所日雨量表

洪水		H. 1. 9.19													
月	日	前日	鎮玉	田沢	山吉田	新城B	新城C	富岡	嵩山	豊川A	豊川B	豊橋B	豊橋C	豊橋D	豊橋E
8	25	-25													
	26	-24													
	27	-23													
	28	-22													
	29	-21													
	30	-20													
	31	-19													
9	1	-18													
	2	-17													
	3	-16													
	4	-15													
	5	-14			35.1		47.0		36.3		28.8		25.0		29.4
	6	-13			7.5		6.4		8.3		2.8		3.0		3.2
	7	-12			0.0		0.0		0.9		0.0		1.0		0.4
	8	-11			0.0		0.5		0.0		0.0		0.0		0.0
	9	-10			0.4		0.0		0.6		0.0		0.0		0.0
	10	-9			0.0		0.0		0.0		0.0		0.0		0.0
	11	-8			0.0		0.0		0.0		0.0		0.0		0.0
	12	-7			0.0		0.0		0.0		0.0		0.0		0.0
	13	-6			13.5		1.5		4.4		2.7		3.0		9.0
	14	-5			28.4		21.5		26.0		4.7		23.0		4.0
	15	-4			0.0		0.0		0.0		0.0		0.0		0.0
	16	-3			0.0		0.0		0.3		0.0		0.0		0.0
	17	-2			0.5		0.0		0.9		0.0		1.0		3.1
	18	-1			1.8		1.9		2.1		1.7		2.0		3.3
ピーク生起	19	0			116.0		155.6		127.8		132.3		93.0		108.1

欠測補填の状況：*欠測補填　　日界：9時

様式1－8

中部地方整備局　豊川水系　対象洪水観測所日雨量表

洪水		H. 2. 9.20															
月	日	前日	宇連	八橋	出来山A	出来山B	田口A	田口B	田峰	豊邦	下田	海老	布里	宇連ダム	川合	作手	高松	大野
8	26	-25																
	27	-24																
	28	-23																
	29	-22																
	30	-21																
	31	-20																
9	1	-19																
	2	-18																
	3	-17																
	4	-16	0.0	0.0		0.0		0.0	0.0	0.0		0.0	0.0	0.0	0.0	0.0	0.0	0.0
	5	-15	0.0	0.0		0.0		0.0	0.0	0.0		0.0	0.0	0.0	0.0	0.0	0.0	0.0
	6	-14	0.0	0.0		0.0		0.0	0.0	0.0		0.0	0.0	0.0	0.0	0.0	0.0	0.0
	7	-13	0.0	0.0		1.0		0.3	9.9	3.9		14.6	14.1	6.0	8.6	20.0	28.0	13.0
	8	-12	0.0	0.5		0.0		0.0	0.0	0.0		2.4	0.0	1.0	3.0	0.0	0.0	1.0
	9	-11	0.0	0.0		0.0		0.0	0.0	0.0		0.0	0.0	0.0	0.0	0.0	0.0	0.0
	10	-10	0.0	0.0		0.0		0.0	0.0	0.0		0.0	0.0	0.0	0.0	0.0	0.0	0.0
	11	-9	0.0	0.0		0.0		0.0	0.0	0.0		0.0	0.0	0.0	0.0	0.0	0.0	0.0
	12	-8	0.0	0.0		0.0		0.0	0.0	0.0		0.0	0.0	0.0	0.0	0.0	0.0	0.0
	13	-7	6.0	15.5		5.0		7.7	12.5	12.0		29.0	24.2	14.0	29.5	22.0	9.5	16.0
	14	-6	21.5	14.0		8.0		17.1	16.9	14.6		26.2	32.1	35.0	42.0	18.0	26.0	32.0
	15	-5	15.5	6.5		23.0		12.4	25.0	20.5		24.6	22.4	14.0	15.1	＊ 34.3	25.0	23.0
	16	-4	17.5	13.0		25.0		20.2	15.5	24.5		16.2	18.4	16.0	18.4	25.0	28.5	25.0
	17	-3	71.5	61.5		62.0		53.8	62.5	87.5		52.3	44.9	74.0	87.4	102.0	70.0	58.0
	18	-2	6.5	10.0		12.0		10.1	12.0	12.2		12.0	10.9	11.0	20.3	13.0	9.5	12.0
	19	-1	204.0	238.5		168.0		262.7	219.6	283.9		218.3	195.0	132.0	191.2	253.0	218.5	183.0
ピーク生起	20	0	0.0	0.0		0.0		0.0	0.0	0.2		0.0	0.0	0.0	0.0	0.0	0.0	0.0

欠測補填の状況：*欠測補填　　日界：9時

様式1－8

中部地方整備局　豊川水系　対象洪水観測所日雨量表

洪水		H. 2. 9.20													
月	日	前日	鎮玉	田沢	山吉田	新城B	新城C	富岡	嵩山	豊川A	豊川B	豊橋B	豊橋C	豊橋D	豊橋E
8	26	-25													
	27	-24													
	28	-23													
	29	-22													
	30	-21													
	31	-20													
9	1	-19													
	2	-18													
	3	-17													
	4	-16			0.0		0.1		0.0		0.0		0.0		0.0
	5	-15			0.0		0.0		0.0		0.0		0.0		0.0
	6	-14			0.0		4.0		0.0		0.0		0.0		0.0
	7	-13			19.6		24.0		2.8		9.1		3.0		5.0
	8	-12			25.3		0.0		0.0		0.0		0.0		0.0
	9	-11			0.0		0.0		0.0		0.0		0.0		0.0
	10	-10			0.0		0.0		0.0		0.0		0.0		0.0
	11	-9			0.0		0.0		0.0		0.0		0.0		0.0
	12	-8			0.0		0.0		0.0		0.0		0.0		0.0
	13	-7			12.1		3.6		6.2		5.2		2.0		5.1
	14	-6			29.5		41.0		40.0		37.9		98.0		68.0
	15	-5			26.5		26.6		32.5		7.2		13.0		22.5
	16	-4			18.8		14.5		30.2		42.1		39.0		68.5
	17	-3			57.8		54.0		67.0		49.4		58.0		53.5
	18	-2			9.5		6.2		2.3		1.7		1.0		0.3
	19	-1			155.5		152.3		155.2		103.5		85.0		88.6
ピーク生起	20	0			0.0		0.0		0.0		0.0		0.0		0.0

欠測補填の状況：*欠測補填　　日界：9時

様式1－8

中部地方整備局　豊川水系　対象洪水観測所日雨量表

洪水		H. 6. 9.30																
月	日	前日	宇連	八橋	出来山A	出来山B	田口A	田口B	田峰	豊邦	下田	海老	布里	宇連ダム	川合	作手	高松	大野
9	5	-25																
	6	-24																
	7	-23																
	8	-22																
	9	-21																
	10	-20																
	11	-19																
	12	-18																
	13	-17																
	14	-16																
	15	-15	15.0	16.0		17.0		17.4	16.2	16.6		19.6	23.4	19.0	20.4	22.0	19.5	22.0
	16	-14	105.0	115.5		115.0		111.1	107.0	125.0		114.7	112.4	132.0	203.4	116.0	110.5	93.0
	17	-13	125.5	113.0		70.0		127.9	112.8	86.0		93.3	94.0	134.0	145.1	118.0	111.0	82.0
	18	-12	14.5	15.5		5.0		34.7	33.3	11.0		43.6	28.5	0.0	0.6	8.0	15.0	10.0
	19	-11	3.0	3.0		3.0		3.1	4.0	4.3		3.4	3.7	5.0	9.3	4.0	2.5	5.0
	20	-10	0.0	0.0		0.0		0.0	0.0	0.0		0.0	0.0	0.0	0.0	0.0	0.0	0.0
	21	-9	0.0	0.0		0.0		0.0	0.0	0.0		0.0	0.0	0.0	0.0	0.0	0.0	0.0
	22	-8	0.5	0.5		0.0		0.6	0.1	1.2		1.0	1.9	7.0	7.4	1.0	1.0	7.0
	23	-7	0.0	0.0		0.0		0.0	0.0	0.0		0.0	0.0	0.0	0.0	0.0	0.0	0.0
	24	-6	25.0	25.5		44.0		28.4	33.0	31.5		41.6	52.4	46.0	47.2	43.0	41.5	49.0
	25	-5	0.0	0.0		0.0		0.0	0.0	0.0		0.0	0.1	0.0	0.0	0.0	0.0	0.0
	26	-4	14.0	8.5		8.0		9.9	11.5	11.0		12.8	15.6	9.0	6.3	10.0	6.5	8.0
	27	-3	9.0	2.5		13.0		2.1	2.9	9.8		1.5	2.6	1.0	1.4	6.0	3.0	0.0
	28	-2	3.0	1.0		4.0		2.4	2.7	3.6		3.2	0.8	0.0	0.0	3.0	2.5	0.0
	29	-1	182.0	228.0		112.0		209.4	200.4	196.6		168.1	164.5	104.0	220.9	235.0	194.5	185.0
ピーク生起	30	0	0.0	0.0		0.0		0.0	0.0	0.0		0.0	0.0	0.0	0.0	0.0	0.0	0.0

欠測補填の状況：*欠測補填

日界：9時

様式1－8

中部地方整備局　豊川水系　対象洪水観測所日雨量表

洪水		H. 6. 9.30													
月	日	前日	鎮玉	田沢	山吉田	新城B	新城C	富岡	嵩山	豊川A	豊川B	豊橋B	豊橋C	豊橋D	豊橋E
9	5	-25													
	6	-24													
	7	-23													
	8	-22													
	9	-21													
	10	-20													
	11	-19													
	12	-18													
	13	-17													
	14	-16													
	15	-15			28.5		23.4		26.5		25.4		26.0		18.0
	16	-14			100.9		124.6		126.8		131.6		91.0		108.0
	17	-13			105.8		104.7		149.4		131.3		120.0		197.5
	18	-12			7.5		9.6		3.0		9.2		9.0		30.5
	19	-11			6.3		5.5		10.9		4.0		8.0		4.3
	20	-10			0.0		0.0		0.0		0.0		0.0		0.0
	21	-9			0.0		0.3		0.0		0.0		0.0		0.0
	22	-8			11.9		4.2		8.1		1.4		9.0		7.5
	23	-7			0.0		0.0		0.0		0.0		0.0		0.0
	24	-6			54.8		58.5		56.8		41.5		69.0		40.5
	25	-5			0.0		0.0		0.0		0.0		0.0		0.0
	26	-4			9.3		8.0		3.6		2.7		2.0		2.8
	27	-3			0.7		1.3		1.7		2.1		1.0		1.9
	28	-2			0.6		0.6		0.4		0.0		0.0		0.1
	29	-1			172.2		160.1		164.3		101.0		97.0		137.0
ピーク生起	30	0			0.0		0.0		0.0		0.0		0.0		0.0

欠測補填の状況：*欠測補填　　日界：9時

中部地方整備局　豊川水系　対象洪水観測所時間雨量表（点検後）

様式１－９

中部地方整備局　豊川水系　対象洪水観測所時間雨量表

洪水　S32.6.27

日	時	宇連観測所	八橋観測所	出来山A観測所	出来山B観測所	田口B観測所	田峰観測所	豊邦観測所	下田観測所	海老観測所	布里観測所	宇連ダム観測	川合観測所	作手観測所	高里観測所	高松観測所	山吉田観測所	新城B観測所	新城C観測所	嵩山観測所	豊川A観測所	豊川B観測所	豊橋B観測所	豊橋C観測所	豊橋D観測所	豊橋E観測所
	9-10					0.0			0.0				0.0		0.0			0.0		0.0					0.0	
	11					0.0			0.0				0.0		0.0			0.0		0.0					0.0	
	12					0.0			0.0				0.0		0.0			0.0		0.0					0.0	
	13					0.0			0.0				0.0		0.0			0.0		0.0					0.0	
	14					0.0			0.0				0.0		0.0			0.0		0.0					0.0	
	15					0.0			0.0				0.0		0.0			0.0		0.0					0.0	
	16					0.0			0.0				0.0		0.0			0.0		0.0					0.0	
	17					0.0			0.0				0.0		0.0			0.0		0.0					0.0	
	18					0.9			0.1				0.0		0.0			0.0		0.0					0.0	
	19					0.0			0.0				0.0		0.0			0.0		0.0					0.3	
	20					0.2			0.0				0.0		0.0			0.0		0.2					1.7	
26日	21					0.9			0.6				1.3		0.0			1.5		1.4					6.1	
	22					1.8			1.3				1.7		0.0			3.2		5.2					9.7	
	23					3.7			3.5				4.6		0.0			6.8		11.2					3.6	
	0					5.9			6.8				4.8		0.0			3.5		2.2					12.1	
	1					6.6			7.0				8.8		7.4			10.7		13.5					0.9	
	2					1.4			15.5				13.0		10.3			11.3		6.1					13.8	
	3					13.5			2.5				2.4		2.0			1.3		3.1					12.9	
	4					5.5			24.8				17.0		10.7			18.0		34.5					0.1	
	5					13.3			1.8				1.3		1.8			0.3		2.8					0.0	
	6					2.2			3.2				1.1		0.9			1.9		0.0					0.0	
	7					1.4			0.2				0.2		1.9			0.3		0.0					0.0	
	8					0.5			0.8				0.1		1.6			0.1		0.0					0.0	
	9					2.3			0.4				0.0		0.1			0.0		2.0					0.0	
日合計						60.1			68.5				56.3		36.7			58.9		82.2					61.2	
	9-10					0.0			0.0				0.0		0.0			0.0		0.5					4.2	
	11					0.0			1.7				3.2		1.6			2.2		0.9					1.4	
	12					4.3			1.2				1.8		18.4			1.0		0.2					0.1	
	13					25.5			21.7				14.8		19.8			10.2		5.6					0.9	
	14					14.0			8.4				6.5		6.5			1.4		1.3					7.4	
	15					13.0			9.3				3.1		6.0			0.2		0.5					2.7	
	16					18.5			20.9				30.4		14.6			11.6		8.8					7.9	
	17					9.4			12.1				2.3		4.1			5.2		7.1					0.0	
	18					13.8			13.0				19.9		9.6			10.3		10.3					0.1	
	19					8.0			11.5				8.3		9.2			5.5		5.2					6.8	
	20					11.0			14.4				12.7		20.0			5.7		8.0					5.9	
	21					16.8			26.8				17.0		10.3			6.7		4.0					1.1	
27日	22					3.1			7.1				14.7		3.9			7.5		3.2					2.8	
	23					5.8			6.1				7.3		5.2			3.9		1.0					1.6	
	0					13.1			8.5				4.5		6.8			4.3		1.3					0.4	
	1					5.1			6.3				7.9		9.2			0.5		0.7					0.1	
	2					4.3			8.3				4.6		6.0			3.6		0.0					0.0	
	3					1.8			0.9				1.0		3.6			4.1		0.0					1.7	
	4					1.2			2.5				2.5		2.4			4.1		2.8					2.5	
	5					0.0			0.1				0.2		0.0			0.6		2.1					0.9	
	6					0.0			0.0				0.0		0.0			0.0		0.0					0.0	
	7					0.3			0.1				0.0		0.0			0.0		0.0					0.0	
	8					0.0			0.2				0.1		0.2			0.0		0.0					0.0	
	9					0.0			0.1				0.0		0.0			0.0		0.0					0.0	
日合計						169.0			181.2				162.8		157.4			88.6		63.5					48.5	
*総雨量						229.1			249.7				219.1		194.1			147.5		145.7					109.7	

*総雨量は一連降雨の最終日のみ合計

様式１－９

中部地方整備局　豊川水系　対象洪水観測所時間雨量表

洪水　S33.8.26

日	時	宇連観測所	八橋観測所	出来山A観測所	出来山B観測所	田口B観測所	田峰観測所	豊邦観測所	下田観測所	海老観測所	布里観測所	宇連ダム観測	川合観測所	作手観測所	高里観測所	高松観測所	山吉田観測所	新城B観測所	新城C観測所	嵩山観測所	豊川A観測所	豊川B観測所	豊橋B観測所	豊橋C観測所	豊橋D観測所	豊橋E観測所
	9-10					0.0		0.4	0.0		0.0		0.0		0.0						0.0		0.0		0.2	
	11					0.4		0.0	0.3		0.0		0.0		0.0						0.0		0.0		0.0	
	12					0.0		5.0	0.1		0.2		3.6		2.8						0.0		0.0		0.0	
	13					0.0		0.0	0.1		0.0		4.1		0.0						0.0		0.0		0.0	
	14					0.5		0.0	0.0		1.6		0.8		0.0						0.0		0.0		0.0	
	15					0.0		0.5	0.0		0.0		0.0		0.4						0.0		0.0		0.0	
	16					0.0		0.0	0.0		0.2		0.0		0.0						0.0		0.0		0.0	
	17					0.0		0.1	0.0		0.1		0.0		0.0						0.0		0.0		0.0	
	18					0.0		0.0	0.0		0.0		0.0		0.0						0.0		0.0		0.0	
	19					0.0		0.0	0.0		0.0		0.0		0.0						0.0		0.0		0.0	
	20					0.0		0.0	0.0		0.0		0.0		0.0						0.0		0.0		0.0	
24日	21					0.0		0.0	0.0		0.0		0.0		0.0						0.0		0.0		0.0	
	22					0.0		0.0	0.0		0.0		0.0		0.0						0.0		0.0		0.0	
	23					0.0		0.0	0.0		0.0		0.0		0.0						0.0		0.0		0.0	
	0					0.0		0.0	0.0		0.0		0.0		0.0						0.0		0.0		0.0	
	1					0.0		0.0	0.0		0.0		0.0		0.0						0.0		0.0		0.0	
	2					0.0		0.0	0.0		0.0		0.3		0.6						0.0		0.0		0.0	
	3					0.0		0.0	0.0		0.0		0.0		0.4						0.3		0.0		0.0	
	4					0.0		0.0	0.0		0.0		0.0		0.0						0.0		0.0		0.0	
	5					0.0		0.1	0.0		0.0		0.0		0.0						0.0		0.0		0.0	
	6					0.0		0.1	0.0		0.0		0.4		0.0						0.0		0.0		0.0	
	7					0.0		0.0	0.0		0.0		0.0		0.0						0.0		0.0		0.0	
	8					0.0		0.0	0.0		0.0		0.0		0.0						0.0		0.0		0.0	
	9					0.0		0.0	0.0		0.0		0.0		0.0						0.0		0.0		0.0	
日合計						0.9		6.2	0.5		2.1		9.2		4.2						0.3		0.0		0.2	
	9-10					0.0		0.0	0.0		0.0		0.0		0.0						0.0		0.0		0.2	
	11					0.0		0.0	0.0		0.1		0.0		1.1						0.3		7.1		1.3	
	12					0.0		5.0	0.0		3.0		0.0		5.1						11.2		21.8		12.8	
	13					2.4		3.8	0.2		3.5		1.6		6.1						14.7		4.4		19.0	
	14					1.8		3.0	3.5		5.4		1.7		5.6						5.2		0.3		0.6	
	15					1.9		0.5	1.9		0.3		1.4		1.4						0.1		0.0		0.0	
	16					0.7		1.1	3.1		0.3		0.0		0.7						0.1		0.0		0.0	
	17					0.4		0.0	0.3		0.5		0.3		2.5						0.8		0.6		1.0	
	18					7.2		2.8	7.1		1.6		7.7		2.7						1.4		2.0		6.2	
	19					2.4		2.2	0.6		1.6		0.9		4.8						2.4		1.5		4.4	
	20					2.4		7.7	0.8		5.1		3.8		14.1						10.2		5.1		11.4	
	21					7.5		22.6	5.0		17.1		13.6		16.0						10.6		9.6		15.0	
25日	22					20.9		19.0	9.7		15.9		21.3		13.2						8.6		8.5		16.8	
	23					12.7		22.8	11.6		17.7		17.3		26.3						20.2		23.8		28.4	
	0					20.4		38.5	12.2		31.2		15.5		36.5						19.5		16.9		24.8	
	1					21.5		39.2	21.8		27.2		27.0		44.8						9.5		16.5		30.8	
	2					39.9		61.0	18.7		37.1		60.1		30.7						4.9		15.3		8.8	
	3					43.0		26.2	41.3		23.9		13.4		33.1						5.9		9.5		4.4	
	4					26.0		20.0	12.0		11.8		20.3		25.4						7.9		11.2		5.2	
	5					32.1		9.4	11.4		10.8		3.4		8.4						4.8		13.8		2.6	
	6					18.7		13.7	0.9		11.3		3.0		16.9						1.2		0.9		0.2	
	7					9.3		8.3	29.7		10.2		14.4		7.1						0.0		0.0		0.1	
	8					9.4		7.8	9.3		2.7		22.0		2.1						0.0		0.0		0.0	
	9					1.0		0.2	1.9		0.8		3.3		0.2						0.0		0.0		0.2	
日合計						281.6		314.8	203.0		239.1		252.0		304.8						139.5		168.8		194.2	

様式１－９

中部地方整備局　豊川水系　対象洪水観測所時間雨量表

洪水　S33.8.26

日	時	宇連観測所	八橋観測所	出来山A観測所	出来山B観測所	田口B観測所	田峰観測所	豊邦観測所	下田観測所	海老観測所	布里観測所	宇連ダム観測	川合観測所	作手観測所	高里観測所	高松観測所	山吉田観測所	新城B観測所	新城C観測所	嵩山観測所	豊川A観測所	豊川B観測所	豊橋B観測所	豊橋C観測所	豊橋D観測所	豊橋E観測所
26日	9-10					0.0		0.0	0.0		0.0		0.0		0.0						0.0		0.0		0.0	
	11					0.0		0.0	0.0		0.0		0.0		0.0						0.0		0.0		0.0	
	12					0.0		0.0	0.0		0.0		0.0		0.0						0.0		0.0		0.0	
	13					0.0		0.0	0.0		0.0		0.0		0.0						0.0		0.0		0.0	
	14					0.0		0.0	0.0		0.0		0.0		0.0						0.0		0.0		0.0	
	15					0.0		0.0	0.0		0.0		0.0		0.0						0.0		0.0		0.0	
	16					0.0		0.0	0.0		2.6		0.0		0.0						0.0		0.0		0.0	
	17					0.0		0.0	0.0		0.0		0.0		0.0						0.0		0.0		0.0	
	18					0.0		0.0	0.0		0.0		0.0		0.0						0.0		0.0		0.0	
	19					0.0		0.0	0.0		0.0		0.0		0.0						0.0		0.0		0.0	
	20					0.0		0.0	0.0		0.0		0.0		0.0						0.0		0.0		0.0	
	21					0.0		0.0	0.0		0.0		0.0		0.0						0.0		0.0		0.0	
	22					0.0		0.0	0.0		0.0		0.0		0.0						0.0		0.0		0.0	
	23					0.0		0.0	0.0		0.0		0.0		0.0						0.0		0.0		0.0	
	0					0.0		0.0	0.0		0.0		0.0		0.0						0.0		0.0		0.0	
	1					0.0		0.0	0.0		0.0		0.0		0.0						0.0		0.0		0.0	
	2					0.0		0.0	0.0		0.0		0.0		0.0						0.0		0.0		0.0	
	3					0.0		0.0	0.0		0.0		0.0		0.0						0.0		0.0		0.0	
	4					0.0		0.0	0.0		0.0		0.0		0.0						0.0		0.0		0.0	
	5					0.0		0.0	0.0		0.0		0.0		0.0						0.0		0.0		0.0	
	6					0.0		0.0	0.0		0.0		0.0		0.0						0.0		0.0		0.0	
	7					0.0		0.0	0.0		0.0		0.0		0.0						0.0		0.0		0.0	
	8					0.0		0.0	0.0		0.0		0.0		0.0						0.0		0.0		0.0	
	9					0.0		0.0	0.0		0.0		0.0		0.0						0.0		0.0		0.0	
日合計						0.0		0.0	0.0		2.6		0.0		0.0						0.0		0.0		0.0	
	9-10																									
	11																									
	12																									
	13																									
	14																									
	15																									
	16																									
	17																									
	18																									
	19																									
	20																									
	21																									
	22																									
	23																									
	0																									
	1																									
	2																									
	3																									
	4																									
	5																									
	6																									
	7																									
	8																									
	9																									
日合計																										
*総雨量						282.5		321.0	203.5		243.8		261.2		309.0						139.8		168.8		194.4	

*総雨量は一連降雨の最終日のみ合計

様式１－９

中部地方整備局　豊川水系　対象洪水観測所時間雨量表

洪水　S34.8.14

日	時	宇連観測所	八橋観測所	出来山A観測所	出来山B観測所	田口B観測所	田峰観測所	豊邦観測所	下田観測所	海老観測所	布里観測所	宇連ダム観測	川合観測所	作手観測所	高里観測所	高松観測所	山吉田観測所	新城B観測所	新城C観測所	嵩山観測所	豊川A観測所	豊川B観測所	豊橋B観測所	豊橋C観測所	豊橋D観測所	豊橋E観測所
	9-10					4.0			1.6		2.8						2.2	2.5		7.6	3.6		3.0		1.1	
	11					2.0			3.4		2.8						0.9	1.7		2.8	15.9		0.2		0.6	
	12					2.7			1.9		3.4						3.4	5.1		5.6	10.8		6.8		3.7	
	13					5.4			2.2		2.4						1.4	2.3		4.5	6.1		3.2		2.5	
	14					2.1			1.4		5.2						6.1	5.3		6.0	5.8		5.9		4.9	
	15					7.9			3.6		11.2						4.4	0.7		14.5	10.4		10.6		10.1	
	16					10.5			9.8		6.2						4.7	5.9		7.4	2.1		6.0		4.5	
	17					10.1			3.6		4.6						3.6	4.0		7.2	0.2		9.5		6.9	
	18					6.0			4.8		6.2						8.5	9.0		22.8	0.0		10.2		7.9	
	19					16.6			12.8		25.6						11.3	12.2		22.8	0.4		2.6		4.1	
	20					3.2			14.2		1.4						3.7	0.9		6.5	1.4		0.6		1.3	
12日	21					7.9			0.4		15.8						12.0	2.8		0.5	4.2		0.1		0.1	
	22					23.0			10.4		24.0						8.0	3.4		14.1	0.2		0.0		0.0	
	23					9.8			1.6		8.4						5.0	1.1		10.2	1.1		0.1		0.3	
	0					4.8			6.8		1.2						0.3	0.8		5.8	0.3		0.0		0.0	
	1					4.4			1.2		4.0						1.8	0.4		4.7	1.7		0.9		7.5	
	2					6.6			0.5		8.6						2.1	11.4		7.5	2.3		1.2		0.5	
	3					3.6			12.4		3.2						3.0	3.5		1.8	5.6		2.8		2.0	
	4					23.8			3.6		4.4						0.7	0.8		7.5	0.0		2.1		1.1	
	5					19.9			5.6		2.2						1.1	0.5		1.2	0.0		1.9		1.3	
	6					2.1			8.4		2.9						4.7	1.1		2.2	0.0		1.2		1.2	
	7					12.5			6.2		2.5						12.9	6.4		3.2	0.0		3.3		5.2	
	8					13.0			2.0		11.0						0.4	3.0		1.8	0.0		0.2		0.1	
	9					0.0			9.8		12.0						0.0	0.0		3.2	0.0		0.2		0.0	
日合計						201.9			128.2		172.0						102.2	84.8		171.4	72.1		72.6		66.9	
	9-10					2.4			11.2		1.0						0.1	0.0		0.4	0.0		0.0		0.2	
	11					0.6			2.3		3.5						3.9	0.3		0.3	1.5		8.3		8.8	
	12					4.9			2.8		6.0						3.3	0.6		0.7	6.8		12.2		6.4	
	13					13.7			0.2		0.7						0.4	0.5		2.1	0.7		9.2		1.8	
	14					3.9			2.6		0.5						0.9	0.0		3.5	0.0		0.0		5.8	
	15					2.9			2.1		1.0						1.9	2.0		3.0	4.0		6.4		1.2	
	16					4.8			1.8		3.2						6.9	8.6		3.2	6.1		1.4		0.0	
	17					19.6			10.4		6.1						4.4	1.7		6.2	0.2		0.1		0.8	
	18					1.4			8.5		2.0						3.4	2.1		1.0	1.7		0.2		0.0	
	19					0.2			0.6		0.5						0.1	4.5		0.9	0.3		1.1		0.0	
	20					0.2			0.6		0.1						0.9	0.5		0.1	0.2		0.2		0.0	
	21					1.8			2.6		0.6						4.3	1.7		0.5	2.0		1.1		2.0	
13日	22					5.0			4.0		3.5						6.9	4.5		2.7	5.5		3.4		4.8	
	23					7.9			8.0		7.3						9.3	11.1		9.8	8.5		14.6		9.0	
	0					7.0			9.6		8.7						4.5	3.7		9.6	7.5		7.4		3.4	
	1					3.7			2.3		4.9						6.4	4.8		5.7	4.8		5.2		3.6	
	2					5.8			3.6		3.1						9.6	4.7		4.2	2.4		1.4		1.0	
	3					4.5			6.2		13.7						3.6	3.9		15.7	6.2		1.0		1.2	
	4					1.1			2.6		0.4						9.7	0.7		1.6	0.9		2.0		0.8	
	5					3.5			3.8		1.1						6.5	2.2		1.4	13.5		11.2		4.4	
	6					25.7			15.1		13.9						21.8	29.5		19.1	24.0		26.8		23.2	
	7					4.1			16.2		16.4						17.4	11.8		22.3	5.3		5.4		7.8	
	8					6.1			4.7		4.7						1.5	1.1		6.5	1.2		0.9		1.4	
	9					1.6			0.1		0.3						0.1	0.0		1.3	0.0		0.1		0.0	
日合計						132.4			121.9		103.2						127.8	100.5		121.8	103.3		119.6		87.6	
*総雨量						334.3			250.1		275.2						230.0	185.3		293.2	175.4		192.2		154.5	

*総雨量は一連降雨の最終日のみ合計

様式１－９

中部地方整備局　豊川水系　対象洪水観測所時間雨量表

洪水　S34.9.26

日	時	宇連観測所	八橋観測所	出来山A観測所	出来山B観測所	田口B観測所	田峰観測所	豊邦観測所	下田観測所	海老観測所	布里観測所	宇連ダム観測	川合観測所	作手観測所	高里観測所	高松観測所	山吉田観測所	新城B観測所	新城C観測所	嵩山観測所	豊川A観測所	豊川B観測所	豊橋B観測所	豊橋C観測所	豊橋D観測所	豊橋E観測所
	9-10					0.0		1.1	0.0		0.0				0.4						0.0		0.0			
	11					0.0		0.0	0.0		0.0				0.0						0.0		0.0			
	12					0.0		0.0	0.0		0.0				0.0						0.0		0.0			
	13					0.0		0.0	0.0		0.5				0.1						0.0		0.0			
	14					1.4		2.9	0.1		1.7				4.4						2.9		1.8			
	15					3.4		3.7	2.1		4.0				3.5						2.7		2.4			
	16					0.4		0.6	0.3		0.6				0.8						0.0		0.1			
	17					0.0		0.0	0.2		0.0				0.0						0.0		0.0			
	18					0.0		0.0	0.0		0.0				0.0						0.0		0.0			
	19					0.0		0.0	0.0		0.8				0.0						0.0		0.0			
	20					0.0		0.0	0.0		0.1				0.0						0.0		0.0			
24日	21					0.0		0.3	0.0		0.1				0.0						0.0		0.0			
	22					0.0		0.0	0.0		0.1				0.0						0.0		0.0			
	23					0.0		0.0	0.0		0.0				0.0						0.0		0.0			
	0					0.0		0.0	0.0		0.0				0.0						0.0		0.0			
	1					0.1		0.1	0.0		0.0				0.1						0.0		0.0			
	2					0.9		0.7	0.1		1.1				1.4						0.6		0.1			
	3					0.4		1.1	0.2		0.6				1.1						0.0		0.0			
	4					0.0		0.1	0.0		0.0				0.0						0.0		0.0			
	5					0.0		0.0	0.0		0.0				0.0						0.0		0.0			
	6					0.2		0.1	0.0		0.2				0.0						0.0		0.0			
	7					0.0		0.1	0.0		0.3				0.1						0.0		0.0			
	8					0.2		0.1	0.0		0.0				0.4						0.0		0.0			
	9					0.0		0.0	0.0		0.0				0.0						0.0		0.0			
日合計						7.0		10.9	3.0		10.1				12.3						6.2		4.4			
	9-10					0.3		0.0	1.4		0.0				0.8						0.6		0.4			
	11					0.7		0.0	0.2		0.0				0.0						0.0		0.0			
	12					0.0		0.0	0.0		0.0				0.0						0.0		0.0			
	13					0.0		0.0	0.1		0.8				0.4						1.0		0.3			
	14					0.8		0.0	0.3		0.6				1.2						0.0		0.0			
	15					0.4		0.9	0.2		0.1				0.0						0.0		0.2			
	16					1.0		0.6	0.6		1.7				2.2						1.8		1.0			
	17					1.3		1.8	0.6		0.3				0.6						0.0		0.0			
	18					0.0		0.0	0.2		0.0				0.0						0.0		0.0			
	19					0.3		1.5	0.2		1.1				1.0						0.0		0.2			
	20					3.0		0.1	0.9		0.2				0.0						0.2		0.7			
	21					欠測		0.5	0.9		0.2				0.1						0.0		0.0			
25日	22					0.3		0.3	0.3		0.2				0.2						0.1		0.2			
	23					0.0		0.1	0.0		0.2				0.1						0.3		0.8			
	0					5.9		0.7	5.6		0.4				1.1						3.0		4.8			
	1					2.8		2.4	1.3		0.2				0.3						0.3		0.3			
	2					0.0		4.1	0.4		1.5				2.3						1.4		0.1			
	3					1.4		0.9	0.5		0.9				1.1						0.1		0.2			
	4					0.1		0.4	1.0		0.4				2.0						0.4		0.7			
	5					0.1		2.2	0.0		2.8				5.9						5.3		6.2			
	6					1.2		2.7	0.5		3.2				3.7						1.3		0.9			
	7					3.8		1.1	3.0		1.8				2.5						1.8		0.8			
	8					4.0		0.9	6.2		0.7				3.0						0.4		0.3			
	9					7.0		1.1	3.0		1.9				0.9						2.0		0.2			
日合計						34.4		22.3	27.4		19.2				29.4						20.0		18.3			

様式１－９

中部地方整備局　豊川水系　対象洪水観測所時間雨量表

洪水　S34.9.26

日	時	宇連観測所	八橋観測所	出来山A観測所	出来山B観測所	田口B観測所	田峰観測所	豊邦観測所	下田観測所	海老観測所	布里観測所	宇連ダム観測	川合観測所	作手観測所	高里観測所	高松観測所	山吉田観測所	新城B観測所	新城C観測所	嵩山観測所	豊川A観測所	豊川B観測所	豊橋B観測所	豊橋C観測所	豊橋D観測所	豊橋E観測所
26日	9-10					2.9		6.2	2.6		3.8				7.8						7.9		0.7			
	11					0.4		0.2	0.0		0.3				0.1						0.0		0.1			
	12					0.3		0.1	1.4		0.0				0.5						0.0		0.0			
	13					0.2		0.1	1.6		0.0				0.1						0.0		0.1			
	14					0.7		0.7	1.0		0.4				0.4						0.3		0.4			
	15					3.3		2.2	1.2		2.9				1.1						2.6		3.4			
	16					17.9		15.8	15.0		17.8				17.0						16.3		12.6			
	17					14.9		9.7	7.9		9.2				10.6						5.8		4.4			
	18					6.7		3.0	3.6		4.4				8.4						2.5		5.2			
	19					17.7		9.7	10.6		17.0				20.2						15.8		14.1			
	20					24.3		13.6	23.2		21.8				16.1						16.1		14.4			
	21					47.5		27.5	41.1		46.8				34.1						23.6		20.5			
	22					39.6		40.4	34.9		32.8				42.8						13.1		8.0			
	23					39.2		29.6	26.3		34.9				24.0						5.5		1.3			
	0					5.9		1.4	17.1		8.4				5.0						1.3		0.9			
	1					7.0		4.6	14.9		2.1				1.7						0.4		0.0			
	2					0.1		0.3	1.1		0.4				0.9						0.0		0.0			
	3					0.0		0.1	0.0		0.0				0.0						0.0		0.0			
	4					0.0		0.0	0.0		0.0				0.0						0.0		0.0			
	5					0.0		0.0	0.0		0.0				0.0						0.0		0.0			
	6					0.0		0.1	0.0		0.0				0.0						0.0		0.0			
	7					0.2		0.1	0.0		0.0				0.0						0.0		0.0			
	8					0.0		0.1	0.0		0.0				0.1						0.0		0.0			
	9					0.0		7.4	0.0		0.0				0.0						0.0		0.0			
日合計						228.8		172.9	203.5		203.0				190.9						111.2		86.1			
27日	9-10																									
	11																									
	12																									
	13																									
	14																									
	15																									
	16																									
	17																									
	18																									
	19																									
	20																									
	21																									
	22																									
	23																									
	0																									
	1																									
	2																									
	3																									
	4																									
	5																									
	6																									
	7																									
	8																									
	9																									
日合計						0.0		0.0	0.0		0.0				0.0						0.0		0.0			
*総雨量						270.2		206.1	233.9		232.3				232.6						137.4		108.8			

*総雨量は一連降雨の最終日のみ合計

様式１－９

中部地方整備局　豊川水系　対象洪水観測所時間雨量表

洪水　S35.8.13

日	時	宇連観測所	八橋観測所	出来山A観測所	出来山B観測所	田口B観測所	田峰観測所	豊邦観測所	下田観測所	海老観測所	布里観測所	宇連ダム観測	川合観測所	作手観測所	高里観測所	高松観測所	山吉田観測所	新城B観測所	新城C観測所	嵩山観測所	豊川A観測所	豊川B観測所	豊橋B観測所	豊橋C観測所	豊橋D観測所	豊橋E観測所
10日	9-10							2.0			4.5		1.9		1.3					0.5			0.0		0.0	
	11							0.0			0.0		0.3		0.3					3.8			0.0		0.0	
	12							0.9			0.7		0.2		1.7					0.0			0.0		0.0	
	13							0.6			0.9		0.0		2.1					1.1			0.0		1.0	
	14							0.0			0.7		0.0		0.4					0.1			0.0		0.0	
	15							0.0			0.0		0.0		0.0					0.0			0.0		0.0	
	16							0.0			0.0		0.0		0.0					0.0			0.0		0.0	
	17							0.0			0.0		0.0		0.0					0.0			3.0		1.0	
	18							2.0			3.0		1.3		0.2					0.9			1.8		4.0	
	19							0.3			1.2		0.1		2.4					0.0			4.7		3.0	
	20							0.7			0.4		3.8		1.0					2.7			4.1		8.0	
	21							0.3			1.0		0.6		1.4					1.6			1.6		0.5	
	22							3.4			4.0		1.0		9.5					13.2			4.4		8.0	
	23							1.9			5.1		0.8		11.9					4.8			4.6		8.0	
	0							9.1			5.6		7.2		3.6					3.2			4.0		5.0	
	1							6.3			10.0		16.1		11.5					10.4			9.2		10.0	
	2							8.5			10.0		7.8		7.8					6.3			1.2		0.5	
	3							7.0			9.4		4.2		4.7					2.8			0.2		0.5	
	4							3.4			2.5		3.1		3.5					2.9			0.3		0.0	
	5							21.4			11.2		11.3		4.5					5.1			2.0		2.0	
	6							27.7			15.6		52.5		4.9					6.1			12.4		12.5	
	7							4.4			7.9		5.4		3.0					3.8			1.0		0.0	
	8							6.1			7.1		12.0		5.7					6.6			2.1		1.5	
	9							15.8			15.3		21.7		3.9					0.8			0.6		0.5	
日合計								121.8			116.1		151.3		85.3					76.7			57.2		66.0	
11日	9-10							5.4			5.8		12.2		4.5					1.4			0.0		0.0	
	11							5.7			16.4		12.3		4.2					3.1			0.0		0.0	
	12							5.0			0.6		39.7		2.8					0.8			0.1		0.0	
	13							18.9			6.7		0.1		10.4					9.2			4.0		5.0	
	14							10.3			1.1		0.2		30.7					0.0			0.0		0.0	
	15							5.2			1.7		5.5		1.5					0.1			0.0		0.0	
	16							2.9			0.0		1.6		3.0					0.0			0.0		0.0	
	17							2.3			0.3		1.0		5.0					0.0			0.0		0.5	
	18							0.5			0.2		0.7		2.0					0.3			0.0		0.0	
	19							0.7			0.8		0.7		3.6					0.0			0.0		0.5	
	20							8.1			0.4		3.3		0.9					0.0			0.0		0.0	
	21							9.1			0.9		2.3		0.8					0.0			0.0		0.0	
	22							3.1			5.6		2.8		4.2					0.0			0.0		0.0	
	23							5.8			3.4		4.8		1.2					0.0			0.0		0.0	
	0							6.7			3.5		4.1		1.5					0.0			0.0		0.0	
	1							1.4			5.0		4.6		0.6					0.0			1.3		4.0	
	2							7.5			2.2		1.0		7.0					0.0			0.7		2.0	
	3							4.1			5.5		3.0		6.7					0.0			0.0		0.0	
	4							1.1			0.9		0.7		2.2					0.0			0.0		0.0	
	5							0.3			1.7		0.2		0.8					0.0			0.0		0.0	
	6							0.3			4.6		0.3		0.6					0.0			0.0		0.0	
	7							0.2			3.6		0.8		0.0					0.0			0.0		0.0	
	8							1.5			5.2		6.3		1.6					0.0			0.0		0.0	
	9							0.5			7.7		0.6		0.3					0.0			0.0		0.0	
日合計								106.6			83.8		108.8		96.1					14.9			6.1		12.0	

様式１－９

中部地方整備局　豊川水系　対象洪水観測所時間雨量表

洪水　S35.8.13

日	時	宇連観測所	八橋観測所	出来山A観測所	出来山B観測所	田口B観測所	田峰観測所	豊邦観測所	下田観測所	海老観測所	布里観測所	宇連ダム観測	川合観測所	作手観測所	高里観測所	高松観測所	山吉田観測所	新城B観測所	新城C観測所	嵩山観測所	豊川A観測所	豊川B観測所	豊橋B観測所	豊橋C観測所	豊橋D観測所	豊橋E観測所
	9-10							0.9			1.3		4.2		0.3					0.0			0.0		0.0	
	11							0.2			2.3		0.9		0.2					0.0			0.0		0.0	
	12							1.4			1.9		0.9		0.1					0.2			0.0		0.0	
	13							3.4			7.7		0.5		1.1					3.8			0.0		0.0	
	14							0.0			2.5		0.4		1.5					0.0			0.0		0.0	
	15							0.1			0.0		0.2		0.1					0.0			0.0		0.0	
	16							0.0			0.3		1.4		1.1					3.2			0.0		0.5	
	17							1.5			1.2		1.1		7.5					0.0			0.0		0.0	
	18							13.1			5.2		0.5		2.7					3.4			0.0		0.0	
	19							5.2			4.2		7.7		1.8					0.0			0.0		0.0	
	20							3.2			3.2		6.0		0.5					2.0			0.2		0.5	
12日	21							10.2			14.2		3.3		5.4					5.4			2.9		3.5	
	22							13.2			2.6		4.8		6.5					2.4			0.2		1.0	
	23							7.1			1.1		7.4		4.1					2.0			0.9		1.0	
	0							23.6			9.9		2.8		4.7					2.0			1.9		3.5	
	1							11.5			1.5		2.0		4.3					0.6			0.0		0.0	
	2							7.9			8.0		0.6		2.1					5.6			0.1		0.0	
	3							6.6			3.4		2.4		1.8					2.0			0.3		0.0	
	4							7.4			15.7		1.7		6.6					1.9			0.0		0.0	
	5							4.9			10.3		9.6		6.8					3.6			6.0		0.0	
	6							14.5			22.3		9.8		9.6					2.3			4.7		2.5	
	7							12.7			17.9		9.8		8.9					9.4			2.3		9.0	
	8							18.0			12.9		7.5		25.1					6.5			3.9		5.0	
	9							17.2			15.9		6.4		25.8					5.5			0.6		1.5	
日合計								183.8			165.5		91.9		128.6					61.8			24.0		28.0	
	9-10							21.6			0.0		17.0		27.9					1.2			0.4		1.0	
	11							4.3			3.4		1.3		1.2					0.0			0.0		0.0	
	12							0.4			0.5		1.0		0.2					0.0			0.0		0.0	
	13							0.0			0.1		0.8		0.3					0.1			0.0		0.0	
	14							0.0			1.2		7.3		0.0					0.0			0.0		0.0	
	15							0.2			2.0		7.0		0.6					0.0			0.0		0.0	
	16							0.9			1.0		0.8		4.5					0.3			0.0		0.0	
	17							3.7			2.4		3.9		2.8					0.0			0.0		0.0	
	18							2.6			7.2		10.1		3.1					0.0			0.0		0.0	
	19							0.3			0.9		3.5		0.3					0.3			0.0		0.5	
	20							2.3			1.4		5.4		1.3					1.0			1.2		4.0	
	21							0.7			1.8		0.9		1.5					5.1			2.1		0.0	
13日	22							0.9			0.2		1.6		0.0					4.9			0.2		1.0	
	23							13.1			1.9		6.0		3.0					2.3			0.2		3.0	
	0							6.1			2.3		2.1		1.7					0.3			0.2		0.0	
	1							0.5			0.0		0.1		0.1					0.4			0.4		0.0	
	2							0.1			0.0		0.1		0.0					2.1			2.4		0.0	
	3							0.0			0.0		0.0		0.0					0.1			0.1		0.0	
	4							0.0			0.0		0.0		0.0					0.0			0.0		0.0	
	5							0.0			0.0		0.0		0.1					0.0			0.0		1.0	
	6							0.6			0.4		1.2		0.3					0.0			0.0		0.0	
	7							0.3			0.9		0.0		2.5					0.0			0.0		0.0	
	8							1.1			10.4		6.0		8.2					0.3			0.0		0.0	
	9							1.9			1.1		0.4		1.2					0.0			0.0		3.0	
日合計								61.6			39.1		76.5		60.8					18.4			7.2		13.5	

様式１－９

中部地方整備局　豊川水系　対象洪水観測所時間雨量表

洪水　S35.8.13

日	時	宇連観測所	八橋観測所	出来山A観測所	出来山B観測所	田口B観測所	田峰観測所	豊邦観測所	下田観測所	海老観測所	布里観測所	宇連ダム観測	川合観測所	作手観測所	高里観測所	高松観測所	山吉田観測所	新城B観測所	新城C観測所	嵩山観測所	豊川A観測所	豊川B観測所	豊橋B観測所	豊橋C観測所	豊橋D観測所	豊橋E観測所
14日	9-10							0.0			0.0		0.0		0.0					0.0			0.0		0.0	
	11							0.0			0.0		0.0		0.0					0.0			0.0		0.0	
	12							0.0			0.0		0.0		0.0					0.0			0.9		0.0	
	13							0.0			0.0		0.0		0.0					0.0			0.2		0.0	
	14							0.0			0.0		0.0		0.0					0.0			0.0		0.0	
	15							0.0			0.0		0.0		0.0					0.0			0.0		0.0	
	16							0.0			12.9		4.5		25.2					0.0			1.5		0.0	
	17							0.0			0.0		2.5		0.0					6.0			2.3		0.0	
	18							0.0			0.0		0.0		0.0					0.0			0.0		0.0	
	19							0.0			0.0		0.0		0.0					0.0			0.0		0.0	
	20							0.0			0.2		0.3		0.0					0.0			0.0		0.0	
	21							0.0			0.0		0.0		0.0					0.0			0.0		0.0	
	22							0.0			0.1		0.5		0.1					0.0			0.0		0.0	
	23							0.0			0.2		0.5		0.2					0.0			0.0		0.0	
	0							0.0			0.0		0.1		0.5					0.0			0.0		0.0	
	1							0.0			0.4		0.2		0.2					1.0			0.8		0.5	
	2							0.0			0.2		0.2		0.0					0.3			0.8		0.0	
	3							0.0			0.1		0.0		0.2					0.4			3.6		0.5	
	4							0.0			0.0		0.0		0.0					0.1			0.2		1.5	
	5							0.0			0.0		0.0		0.0					0.2			1.0		0.5	
	6							0.6			0.0		0.0		0.0					0.0			0.4		0.0	
	7							0.3			0.0		0.0		0.0					0.0			0.1		0.0	
	8							1.1			0.0		0.0		0.0					0.0			0.0		0.0	
	9							1.9			0.0		0.0		0.0					0.0			0.0		0.0	
日合計								3.9			14.1		8.8		26.4					8.0			11.8		3.0	
	9-10																									
	11																									
	12																									
	13																									
	14																									
	15																									
	16																									
	17																									
	18																									
	19																									
	20																									
	21																									
	22																									
	23																									
	0																									
	1																									
	2																									
	3																									
	4																									
	5																									
	6																									
	7																									
	8																									
	9																									
日合計																										
*総雨量								477.7			418.6		437.3		397.2					179.8			106.3		122.5	

*総雨量は一連降雨の最終日のみ合計

様式１－９

中部地方整備局　豊川水系　対象洪水観測所時間雨量表

洪水		S36.6.27																							
日	時	宇連観測所	八橋観測所	出来山A観測所	出来山B観測所	田口B観測所	田峰観測所	豊邦観測所	下田観測所	海老観測所	布里観測所	宇連ダム観測	川合観測所	作手観測所	高里観測所	高松観測所	山吉田観測所	新城B観測所	新城C観測所	嵩山観測所	豊川A観測所	豊川B観測所	豊橋B観測所	豊橋C観測所	豊橋D観測所	豊橋E観測所
	9-10					0.7		0.0	0.0									0.0							0.5	
	11					1.2		0.0	0.0									0.0							0.0	
	12					0.6		0.0	0.0									0.0							0.0	
	13					0.1		0.0	0.0									1.2							0.0	
	14					1.0		0.0	0.0									0.0							0.0	
	15					0.0		0.0	1.0									0.0							0.0	
	16					0.0		0.0	0.0									0.0							0.0	
	17					0.0		0.0	0.0									0.0							0.0	
	18					0.0		0.0	0.0									0.0							0.0	
	19					0.1		0.0	0.0									0.0							0.0	
	20					0.0		0.0	0.0									0.0							0.0	
	21					0.0		0.0	0.0									0.0							0.5	
24日	22					0.1		0.0	0.0									0.1							0.0	
	23					0.7		0.0	1.0									0.3							0.0	
	0					0.6		0.0	1.0									0.0							0.0	
	1					0.0		0.0	0.0									0.0							0.0	
	2					0.3		0.0	1.0									0.0							0.0	
	3					0.5		0.0	0.0									0.2							0.0	
	4					0.4		0.0	0.0									0.2							0.5	
	5					0.8		0.0	1.0									0.2							2.0	
	6					2.6		0.0	2.0									0.4							3.0	
	7					1.3		0.0	1.0									3.4							4.0	
	8					2.9		0.0	3.0									0.5							3.5	
	9					3.1		0.5	3.0									8.9							5.0	
日合計						17.0		0.5	14.0									15.4							19.0	
	9-10					3.6		1.5	1.0									5.2							2.5	
	11					3.0		3.0	2.0									1.7							1.0	
	12					0.8		1.0	0.0									1.3							0.5	
	13					0.9		2.0	0.0									0.1							0.0	
	14					1.7		1.0	1.0									1.4							1.5	
	15					1.2		1.5	1.0									0.2							0.5	
	16					0.6		0.0	0.0									0.2							0.0	
	17					0.8		2.0	0.0									0.1							0.0	
	18					0.4		1.0	0.0									0.1							0.0	
	19					0.0		0.0	0.0									0.0							0.5	
	20					0.1		0.5	0.0									0.3							3.5	
25日	21					0.9		1.0	0.0									0.9							2.0	
	22					1.1		1.5	1.0									2.7							3.5	
	23					3.9		4.5	4.0									3.0							3.0	
	0					4.7		7.0	4.0									4.1							4.0	
	1					7.5		7.0	5.0									4.2							4.0	
	2					8.1		7.5	5.0									5.2							5.0	
	3					0.0		6.0	5.0									6.4							9.5	
	4					0.0		6.5	5.0									8.5							6.0	
	5					0.0		5.5	7.0									7.0							4.0	
	6					0.0		5.0	4.0									4.2							3.5	
	7					0.0		9.0	9.0									2.5							3.5	
	8					0.0		6.0	6.0									5.0							0.5	
	9					0.0		3.3	2.0									2.5							0.0	
日合計						39.3		83.3	62.0									66.8							58.5	

様式１－９

中部地方整備局　豊川水系　対象洪水観測所時間雨量表

洪水　S36.6.27

日	時	宇連観測所	八橋観測所	出来山A観測所	出来山B観測所	田口B観測所	田峰観測所	豊邦観測所	下田観測所	海老観測所	布里観測所	宇連ダム観測	川合観測所	作手観測所	高里観測所	高松観測所	山吉田観測所	新城B観測所	新城C観測所	嵩山観測所	豊川A観測所	豊川B観測所	豊橋B観測所	豊橋C観測所	豊橋D観測所	豊橋E観測所
	9-10					2.6		1.5	1.0									0.8							0.0	
	11					3.7		3.5	2.0									1.3							0.0	
	12					7.5		8.5	1.0									0.8							0.0	
	13					1.6		2.5	1.0									0.0							0.0	
	14					0.8		2.5	0.0									0.0							0.0	
	15					0.7		3.0	0.0									0.0							0.0	
	16					1.9		1.5	0.0									0.0							0.0	
	17					0.9		1.0	0.0									0.1							0.0	
	18					1.3		0.0	0.0									0.0							0.0	
	19					0.6		0.5	0.0									2.6							0.0	
	20					1.6		2.0	0.0									1.5							0.0	
26日	21					1.7		1.5	0.0									2.5							0.0	
	22					0.4		2.5	0.0									0.6							0.0	
	23					0.4		2.0	0.0									0.5							0.0	
	0					1.2		1.0	3.0									0.5							0.0	
	1					1.2		2.0	1.0									1.2							0.0	
	2					0.8		1.0	0.0									1.0							0.0	
	3					1.5		3.0	2.0									2.0							1.5	
	4					2.4		4.5	3.0									7.6							10.0	
	5					6.6		11.5	5.0									11.4							13.5	
	6					16.0		18.5	13.0									16.0							14.5	
	7					22.7		18.0	15.0									18.0							13.5	
	8					13.7		32.0	10.0									12.3							1.5	
	9					14.5		25.5	9.0									7.1							0.5	
日合計						106.3		149.5	66.0									87.8							55.0	
	9-10					11.2		20.5	17.0									9.7							1.0	
	11					10.3		8.5	10.0									7.3							2.5	
	12					27.8		12.0	26.0									24.5							13.0	
	13					21.5		14.5	17.0									3.6							1.0	
	14					12.2		13.0	13.0									2.3							2.0	
	15					14.0		11.5	10.0									5.9							0.5	
	16					8.5		6.0	8.0									1.9							0.0	
	17					13.2		14.5	5.0									1.6							0.0	
	18					7.8		10.0	5.0									3.3							0.0	
	19					9.0		10.0	11.0									2.5							0.0	
	20					4.5		5.0	8.0									3.8							0.0	
27日	21					21.1		14.0	11.0									11.1							0.0	
	22					6.6		15.5	24.0									5.2							0.0	
	23					10.5		17.0	10.0									3.1							0.0	
	0					16.4		14.0	8.0									1.8							0.0	
	1					8.4		9.5	4.0									0.5							0.0	
	2					2.6		2.0	4.0									1.8							0.0	
	3					10.1		3.5	5.0									2.5							0.0	
	4					1.8		0.5	7.0									1.2							0.0	
	5					8.0		9.0	5.0									1.8							0.0	
	6					15.8		15.5	4.0									4.2							0.0	
	7					7.7		19.0	16.0									27.6							0.0	
	8					0.7		0.0	10.0									9.3							13.0	
	9					0.0		0.0	2.0									0.9							3.0	
日合計						249.7		245.0	240.0									137.4							36.0	

様式１－９

中部地方整備局　豊川水系　対象洪水観測所時間雨量表

洪水　S36.6.27

日	時	宇連観測所	八橋観測所	出来山A観測所	出来山B観測所	田口B観測所	田峰観測所	豊邦観測所	下田観測所	海老観測所	布里観測所	宇連ダム観測	川合観測所	作手観測所	高里観測所	高松観測所	山吉田観測所	新城B観測所	新城C観測所	嵩山観測所	豊川A観測所	豊川B観測所	豊橋B観測所	豊橋C観測所	豊橋D観測所	豊橋E観測所
	9-10					3.1		0.5	1.0									0.0							0.0	
	11					0.0		0.5	0.0									0.0							0.0	
	12					0.0		0.0	0.0									5.5							6.5	
	13					0.0		0.0	1.0									2.8							0.5	
	14					0.0		0.5	0.0									0.0							0.0	
	15					0.0		0.0	1.0									0.4							0.0	
	16					0.3		0.0	0.0									0.0							0.0	
	17					2.0		2.0	1.0									1.1							0.0	
	18					2.5		3.0	4.0									1.5							0.5	
	19					14.5		7.0	7.0									4.4							6.5	
	20					11.3		6.0	7.0									18.2							10.5	
28日	21					4.0		4.0	20.0									10.1							4.0	
	22					5.6		6.0	8.0									3.8							2.0	
	23					2.6		2.0	3.0									1.3							2.5	
	0					11.0		8.0	17.0									5.5							1.5	
	1					2.5		2.0	2.0									1.0							0.0	
	2					1.5		0.5	11.0									4.2							0.0	
	3					5.3		3.5	13.0									3.0							0.0	
	4					2.0		0.0	5.0									0.5							0.0	
	5					1.9		2.0	5.0									0.7							0.0	
	6					5.5		1.0	2.0									0.1							0.0	
	7					3.1		0.5	3.0									0.0							1.0	
	8					5.3		1.5	11.0									3.2							2.0	
	9					4.9		4.5	3.0									5.1							2.5	
日合計						88.9		55.0	125.0									72.4							40.0	
	9-10					8.1		1.5	9.0									4.6							2.5	
	11					4.5		0.0	7.0									2.2							2.5	
	12					3.0		0.0	4.0									0.9							1.0	
	13					1.7		0.0	4.0									1.9							3.0	
	14					1.2		0.0	2.0									1.6							0.5	
	15					3.0		0.0	3.0									1.8							0.0	
	16					1.5		0.0	2.0									0.0							0.0	
	17					2.4		0.0	2.0									0.2							0.0	
	18					4.3		0.0	3.0									0.5							0.0	
	19					7.5		0.0	3.0									1.1							0.0	
	20					23.4		0.0	23.0									0.0							0.0	
29日	21					0.8		0.0	13.0									0.2							0.0	
	22					0.0		0.0	0.0									0.9							0.0	
	23					0.1		0.0	4.0									0.1							0.0	
	0					0.3		0.0	1.0									0.1							0.0	
	1					0.3		0.0	2.0									0.0							0.0	
	2					0.1		0.0	0.0									0.1							0.0	
	3					0.2		0.0	2.0									0.1							0.0	
	4					0.6		0.0	2.0									0.0							0.0	
	5					0.7		0.0	2.0									0.1							0.0	
	6					1.0		0.0	3.0									0.0							0.0	
	7					1.0		0.0	2.0									0.0							0.0	
	8					0.5		0.0	0.0									0.2							0.0	
	9					0.3		0.0	0.0									0.2							0.0	
日合計						66.5		1.5	93.0									16.8							9.5	

様式１－９

中部地方整備局　豊川水系　対象洪水観測所時間雨量表

洪水　S36.6.27

日	時	宇連観測所	八橋観測所	出来山A観測所	出来山B観測所	田口B観測所	田峰観測所	豊邦観測所	下田観測所	海老観測所	布里観測所	宇連ダム観測	川合観測所	作手観測所	高里観測所	高松観測所	山吉田観測所	新城B観測所	新城C観測所	嵩山観測所	豊川A観測所	豊川B観測所	豊橋B観測所	豊橋C観測所	豊橋D観測所	豊橋E観測所
	9-10					0.0		0.0	0.0									0.0							0.0	
	11					0.0		0.0	0.0									0.0							0.0	
	12					0.0		0.0	0.0									0.0							0.0	
	13					0.0		0.0	0.0									0.0							0.0	
	14					0.0		0.0	0.0									0.0							0.0	
	15					0.0		0.0	0.0									0.0							0.0	
	16					0.0		0.0	0.0									0.0							0.0	
	17					0.0		0.0	0.0									0.0							0.0	
	18					0.0		0.0	0.0									0.0							0.0	
	19					1.4		0.0	0.0									0.0							0.0	
	20					0.6		0.0	0.0									0.0							0.0	
30日	21					0.2		0.0	0.0									0.0							0.0	
	22					0.1		0.0	0.0									0.0							0.0	
	23					0.5		0.0	0.0									0.0							0.0	
	0					0.0		0.0	0.0									0.0							0.0	
	1					0.3		0.0	0.0									0.0							0.0	
	2					0.1		0.0	0.0									0.0							0.0	
	3					0.0		0.0	0.0									0.0							0.0	
	4					0.2		0.0	0.0									0.0							0.0	
	5					0.0		0.0	0.0									0.0							0.0	
	6					0.0		0.0	0.0									0.0							0.0	
	7					0.0		0.0	0.0									0.0							0.0	
	8					0.0		0.0	0.0									0.0							0.0	
	9					0.0		0.0	0.0									0.0							0.0	
日合計						3.4		0.0	0.0									0.0							0.0	
	9-10																									
	11																									
	12																									
	13																									
	14																									
	15																									
	16																									
	17																									
	18																									
	19																									
	20																									
	21																									
	22																									
	23																									
	0																									
	1																									
	2																									
	3																									
	4																									
	5																									
	6																									
	7																									
	8																									
	9																									
日合計						0.0		0.0	0.0								0.0	0.0		0.0					0.0	
*総雨量						571.1		534.8	600.0								0.0	396.6		0.0					218.0	

*総雨量は一連降雨の最終日のみ合計

様式１－９

中部地方整備局　豊川水系　対象洪水観測所時間雨量表

洪水　S37.7.28

日	時	宇連観測所	八橋観測所	出来山A観測所	出来山B観測所	田口B観測所	田峰観測所	豊邦観測所	下田観測所	海老観測所	布里観測所	宇連ダム観測	川合観測所	作手観測所	高里観測所	高松観測所	山吉田観測所	新城B観測所	新城C観測所	嵩山観測所	豊川A観測所	豊川B観測所	豊橋B観測所	豊橋C観測所	豊橋D観測所	豊橋E観測所
26日	9-10					0.0		0.0	0.0	0.0	0.0	0.0			0.0			0.0		0.0			0.0		0.0	
	11					0.0		0.0	0.0	0.0	0.0	0.0			0.0			0.0		0.0			0.0		0.0	
	12					0.0		0.0	0.0	0.0	0.0	0.0			0.0			0.0		0.0			0.0		0.0	
	13					0.0		0.0	0.0	0.0	0.0	0.0			0.0			0.0		0.0			0.0		0.0	
	14					0.0		0.0	0.0	0.0	0.0	0.0			0.0			0.0		0.0			0.0		0.0	
	15					0.0		0.0	0.0	0.0	0.0	0.0			0.0			0.0		0.0			0.0		0.0	
	16					0.0		0.0	0.0	0.0	0.0	0.0			0.0			0.0		0.0			0.0		0.0	
	17					0.0		0.0	0.0	0.0	0.0	0.0			0.0			0.0		0.0			0.0		0.0	
	18					0.0		0.0	0.0	0.0	0.0	0.0			0.0			0.0		0.0			0.0		0.0	
	19					0.0		0.0	0.0	0.0	0.0	0.0			0.0			0.0		0.0			0.0		0.0	
	20					0.0		0.0	0.0	0.0	0.0	0.0			0.0			0.0		0.0			0.0		0.0	
	21					0.0		0.0	0.0	0.0	0.0	0.0			0.0			0.0		0.0			0.0		0.0	
	22					0.0		0.0	0.0	0.0	0.0	0.0			0.0			0.0		0.0			0.0		0.0	
	23					0.0		0.0	0.0	0.0	0.0	0.0			0.0			0.0		0.0			0.0		0.0	
	0					0.0		0.0	0.0	0.0	0.0	0.0			0.0			0.0		0.0			0.0		0.0	
	1					0.0		0.0	0.0	0.0	0.0	0.0			0.0			0.0		0.0			0.0		0.0	
	2					0.0		0.0	0.0	0.0	0.0	0.0			0.0			0.0		0.0			0.0		0.0	
	3					0.0		0.0	0.0	0.0	0.0	0.0			0.0			0.0		0.0			0.0		0.0	
	4					0.0		0.0	0.0	0.0	0.0	0.0			0.0			0.0		0.0			0.0		0.0	
	5					0.0		0.0	0.0	0.0	0.0	0.0			0.0			0.0		0.0			0.0		0.0	
	6					0.0		0.0	0.0	0.0	0.0	0.0			0.0			0.0		0.0			1.0		0.0	
	7					0.0		0.0	0.0	0.0	0.0	0.0			0.0			0.0		0.0			1.0		0.0	
	8					0.0		0.0	0.0	0.0	0.0	0.0			0.0			0.0		0.0			0.0		0.0	
	9					0.0		0.0	0.0	0.0	0.0	0.0			0.0			0.0		0.0			0.0		0.0	
日合計						0.0		0.0	0.0	0.0	0.0	0.0			0.0			0.0		0.0			2.0		0.0	
27日	9-10					0.0		0.0	0.0	0.0	0.0	0.0			0.0			0.0		0.0			0.0		0.0	
	11					0.0		0.0	0.0	0.0	0.0	0.0			0.0			0.0		0.0			0.0		0.0	
	12					0.0		0.0	0.0	0.0	0.0	0.0			0.5			0.8		0.0			0.0		0.0	
	13					0.0		0.0	0.0	0.0	0.0	0.0			0.0			0.0		0.0			0.0		0.0	
	14					0.4		0.0	0.0	0.0	0.0	0.0			1.5			0.0		0.0			1.0		0.0	
	15					0.2		0.0	0.0	0.1	0.1	0.0			1.5			0.4		0.0			4.0		2.0	
	16					0.0		0.0	0.0	0.7	0.7	0.2			4.5			3.0		2.9			4.0		4.0	
	17					7.0		2.5	2.0	4.3	5.0	11.6			2.5			3.2		2.4			6.0		2.0	
	18					8.6		1.0	6.0	2.2	2.0	2.5			2.0			3.0		4.2			9.0		5.0	
	19					2.9		4.0	4.0	3.2	4.0	4.2			4.0			7.2		15.6			7.0		9.5	
	20					5.6		4.5	4.0	6.1	6.8	5.7			3.5			5.6		1.0			19.0		14.5	
	21					5.6		9.5	6.0	6.8	7.2	7.0			18.0			16.0		27.0			12.0		13.0	
	22					14.0		14.0	5.0	14.1	14.6	9.0			11.5			8.4		32.0			16.0		15.0	
	23					16.8		20.5	3.0	10.5	15.6	6.2			14.0			17.4		63.0			16.0		10.5	
	0					25.8		27.0	9.0	22.7	15.1	20.0			28.0			28.6		1.6			21.0		17.5	
	1					32.5		35.5	24.0	29.0	34.0	34.0			38.0			19.8		28.4			10.0		13.5	
	2					19.7		22.0	16.0	15.4	15.5	16.0			22.0			22.0		44.4			19.0		14.5	
	3					27.0		24.0	17.0	32.4	38.2	39.0			38.0			38.4		49.2			31.0		16.5	
	4					26.4		30.0	35.0	47.7	59.5	44.0			34.0			58.0		18.6			8.0		25.5	
	5					37.8		39.0	27.0	15.7	52.5	28.0			20.0			12.0		8.2			7.0		7.5	
	6					20.8		19.5	10.0	12.9	9.4	11.0			8.0			8.0		10.8			6.0		6.0	
	7					4.8		4.0	6.0	3.2	8.7	3.5			4.5			5.6		7.1			9.0		5.5	
	8					2.6		3.0	1.0	3.8	3.7	2.5			6.5			8.0		11.9			11.0		4.5	
	9					0.6		5.0	3.0	2.4	2.2	3.5			5.0			3.2		14.6			7.0		4.0	
日合計						259.1		265.0	178.0	233.2	294.8	247.9			267.5			268.6		342.9			223.0		190.5	

様式１－９

中部地方整備局　豊川水系　対象洪水観測所時間雨量表

洪水　S37.7.28

日	時	宇連観測所	八橋観測所	出来山A観測所	出来山B観測所	田口B観測所	田峰観測所	豊邦観測所	下田観測所	海老観測所	布里観測所	宇連ダム観測	川合観測所	作手観測所	高里観測所	高松観測所	山吉田観測所	新城B観測所	新城C観測所	嵩山観測所	豊川A観測所	豊川B観測所	豊橋B観測所	豊橋C観測所	豊橋D観測所	豊橋E観測所
28日	9-10					3.4		4.5	3.0	2.6	2.2	10.0			1.0			2.4		2.0			0.0		0.5	
	11					4.4		4.0	6.0	4.6	3.6	4.3			2.5			3.8		5.0			1.0		0.0	
	12					1.4		1.5	2.0	1.2	1.8	1.7			0.5			1.6		3.1			1.0		0.0	
	13					0.0		0.0	0.0	0.0	0.0	0.4			0.0			1.2		1.7			0.0		0.0	
	14					0.0		0.0	0.0	0.0	0.4	0.0			1.0			0.8		0.2			0.0		0.0	
	15					0.0		0.0	0.0	0.0	0.0	0.0			0.0			0.0		0.4			0.0		0.0	
	16					0.0		0.0	0.0	0.0	0.2	0.0			0.0			0.2		0.1			0.0		0.0	
	17					0.0		0.0	0.0	0.3	0.2	0.2			0.0			0.4		0.0			0.0		0.0	
	18					0.0		0.0	0.0	0.0	0.0	0.0			0.0			0.0		0.0			0.0		0.0	
	19					0.0		0.0	0.0	0.0	0.0	0.0			0.0			0.0		0.0			0.0		0.0	
	20					0.0		0.0	0.0	0.0	0.0	0.0			0.0			0.0		0.0			0.0		0.0	
	21					0.0		0.0	0.0	0.0	0.0	0.0			0.0			0.0		0.0			0.0		0.0	
	22					0.0		0.0	0.0	0.0	0.0	0.0			0.0			0.0		0.0			0.0		0.0	
	23					0.0		0.0	0.0	0.0	0.0	0.0			0.0			0.0		0.0			0.0		0.0	
	0					0.0		0.0	0.0	0.0	0.0	0.0			0.0			0.0		0.0			0.0		0.0	
	1					0.0		0.0	0.0	0.0	0.0	0.0			0.0			0.0		0.0			0.0		0.0	
	2					0.0		0.0	0.0	0.0	0.0	0.0			0.0			0.0		0.0			0.0		0.0	
	3					0.0		0.0	0.0	0.0	0.0	0.0			0.0			0.0		0.0			0.0		0.0	
	4					0.0		0.0	0.0	0.0	0.0	0.0			0.0			0.0		0.0			0.0		0.0	
	5					0.0		0.0	0.0	0.0	0.0	0.0			0.0			0.0		0.0			0.0		0.0	
	6					0.0		0.0	0.0	0.0	0.0	0.0			0.0			0.0		0.0			0.0		0.0	
	7					0.0		0.0	0.0	0.0	0.0	0.0			0.0			0.0		0.0			0.0		0.0	
	8					0.0		0.0	0.0	0.0	0.0	0.2			0.0			0.0		0.0			0.0		0.0	
	9					0.0		0.0	0.0	0.0	0.0	0.0			0.0			0.0		0.0			0.0		0.0	
日合計						9.2		10.0	11.0	8.7	8.4	16.8			5.0			10.4		12.5			2.0		0.5	
	9-10																									
	11																									
	12																									
	13																									
	14																									
	15																									
	16																									
	17																									
	18																									
	19																									
	20																									
	21																									
	22																									
	23																									
	0																									
	1																									
	2																									
	3																									
	4																									
	5																									
	6																									
	7																									
	8																									
	9																									
日合計						0.0		0.0	0.0	0.0	0.0	0.0			0.0			0.0		0.0			0.0		0.0	
*総雨量						268.3		275.0	189.0	241.9	303.2	264.7			272.5			279.0		355.4			227.0		191.0	

*総雨量は一連降雨の最終日のみ合計

様式１－９

中部地方整備局　豊川水系　対象洪水観測所時間雨量表

洪水　S40.9.17

日	時	宇連観測所	八橋観測所	出来山A観測所	出来山B観測所	田口B観測所	田峰観測所	豊邦観測所	下田観測所	海老観測所	布里観測所	宇連ダム観測	川合観測所	作手観測所	高里観測所	高松観測所	山吉田観測所	新城B観測所	新城C観測所	嵩山観測所	豊川A観測所	豊川B観測所	豊橋B観測所	豊橋C観測所	豊橋D観測所	豊橋E観測所
	9-10	0.0	0.0			0.0	0.0	0.0	0.0	0.0			0.0		0.0		0.0	0.0					0.0			
	11	0.0	0.0			0.0	0.0	0.0	0.0	0.0			0.0		0.0		0.0	0.0					0.0			
	12	0.0	0.0			0.0	0.0	0.0	0.0	0.0			0.0		0.0		0.0	0.0					0.0			
	13	0.0	0.0			0.0	0.0	0.0	0.0	0.0			0.0		0.0		0.0	0.0					0.0			
	14	0.0	0.0			0.0	0.0	0.0	0.0	0.0			0.0		0.0		0.0	0.0					0.0			
	15	0.0	0.0			0.0	0.0	0.0	0.0	0.0			0.0		0.0		0.0	0.0					0.0			
	16	0.0	0.0			0.0	0.0	0.0	0.0	0.0			0.0		0.0		0.0	0.0					0.0			
	17	0.0	0.0			0.0	0.0	0.0	0.0	0.0			0.0		0.0		0.0	0.0					0.0			
	18	0.0	0.0			0.0	0.0	0.0	0.0	0.0			0.0		0.0		0.0	0.0					0.0			
	19	0.0	0.0			0.0	0.0	0.0	0.0	0.0			0.0		0.0		0.0	0.0					0.0			
	20	1.0	0.0			0.5	0.5	0.5	0.0	1.0			0.0		0.5		0.0	0.0					0.0			
	21	2.0	1.0			0.5	0.5	0.5	0.0	0.0			0.0		0.0		0.5	0.0					0.0			
16日	22	2.0	2.0			2.5	1.5	2.5	3.0	1.5			1.0		1.0		1.5	0.3					0.0			
	23	2.0	1.0			1.0	1.0	0.5	1.0	2.0			1.0		1.0		3.0	4.7					4.0			
	0	2.0	0.0			1.0	2.0	1.0	2.0	3.5			2.0		1.5		3.0	1.0					1.0			
	1	2.0	1.0			1.5	1.0	0.5	1.0	0.0			1.5		0.5		9.0	2.0					14.0			
	2	8.0	3.0			7.0	12.0	9.5	27.0	12.0			33.0		10.0		41.0	20.0					22.0			
	3	1.0	5.0			5.0	4.0	1.5	19.0	10.5			21.5		0.5		9.5	24.0					24.0			
	4	2.0	6.0			6.5	17.0	1.0	5.0	21.0			5.5		5.0		3.0	2.0					3.0			
	5	16.0	28.0			30.0	16.5	10.0	2.0	8.0			3.5		3.0		3.0	0.8					0.0			
	6	7.0	19.0			6.5	0.0	2.5	2.0	2.5			3.0		2.5		1.5	3.7					15.0			
	7	11.0	14.0			18.0	14.5	8.5	20.0	14.5			13.0		10.5		10.5	13.3					5.0			
	8	18.0	11.0			7.5	12.0	16.5	5.0	13.0			7.0		10.0		4.0	10.0					0.0			
	9	14.0	19.0			17.0	14.5	10.5	5.0	7.0			1.5		4.0		1.0	7.2					0.0			
日合計		88.0	110.0			104.5	97.0	65.5	92.0	96.5			93.5		50.0		90.5	89.0					88.0			
	9-10	14.0	19.0			11.0	3.0	9.0	6.0	0.5			1.5		4.0		1.5	0.0					0.0			
	11	4.0	20.0			4.5	0.0	1.5	1.0	0.0			0.0		2.0		0.0	0.5					0.0			
	12	1.0	9.0			3.0	5.0	4.5	2.0	5.5			4.0		0.0		0.0	0.0					0.0			
	13	22.0	2.0			2.0	2.5	3.0	1.0	0.5			0.5		0.0		0.0	0.0					0.0			
	14	3.0	4.0			7.5	1.5	24.0	7.0	1.5			1.5		1.5		1.5	0.5					0.0			
	15	4.0	13.0			7.5	1.5	8.0	6.0	1.5			2.0		4.5		1.5	0.0					0.0			
	16	3.0	13.0			1.5	2.5	2.0	2.0	2.5			0.0		0.5		0.5	0.5					0.0			
	17	4.0	2.0			3.0	4.5	2.5	2.0	5.0			4.0		0.5		0.5	0.0					0.0			
	18	5.0	7.0			2.5	0.5	4.0	0.0	3.0			0.0		0.5		1.0	2.0					2.0			
	19	4.0	2.0			10.5	17.0	15.5	6.0	16.0			6.0		4.5		10.5	10.5					11.0			
	20	19.0	13.0			13.0	13.5	14.0	15.0	21.0			11.0		16.0		21.5	23.0					24.0			
17日	21	25.0	14.0			30.0	31.0	29.5	29.0	33.0			34.5		20.5		36.0	34.5					34.0			
	22	47.0	25.0			46.0	42.5	36.0	48.0	52.0			52.5		40.5		72.0	58.5					33.0			
	23	59.0	40.0			33.0	25.5	29.0	43.0	21.0			56.5		34.5		15.5	9.0					2.0			
	0	45.0	43.0			10.0	6.5	10.0	7.0	4.0			10.0		26.0		0.5	0.8					0.0			
	1	15.0	30.0			0.5	1.0	4.0	0.0	0.5			0.0		9.0		0.0	0.0					0.0			
	2	2.0	1.0			0.5	0.5	1.0	0.0	0.0			0.0		1.0		0.0	0.0					0.0			
	3	0.0	0.0			0.0	0.0	0.0	0.0	0.0			0.0		0.0		0.0	0.0					0.0			
	4	0.0	0.0			0.0	0.0	0.3	0.0	0.0			0.0		0.0		0.0	0.0					0.0			
	5	0.0	0.0			0.0	0.0	0.0	0.0	0.0			0.0		0.0		0.0	0.0					0.0			
	6	0.0	0.0			0.0	0.0	0.0	0.0	0.0			0.0		0.0		0.0	0.0					0.0			
	7	0.0	0.0			0.0	0.0	0.0	0.0	0.0			0.0		0.0		0.0	0.0					0.0			
	8	0.0	0.0			0.0	0.0	0.0	0.0	0.0			0.0		0.0		0.0	0.0					0.0			
	9	0.0	0.0			0.0	0.0	0.0	0.0	0.0			0.0		0.0		0.0	0.0					0.0			
日合計		276.0	257.0			186.0	158.5	197.8	175.0	167.5			184.0		165.5		162.5	139.8					106.0			
*総雨量		364.0	367.0			290.5	255.5	263.3	267.0	264.0			277.5		215.5		253.0	228.8					194.0			

*総雨量は一連降雨の最終日のみ合計

様式１－９

中部地方整備局　豊川水系　対象洪水観測所時間雨量表

洪水　S43.8.29

日	時	宇連観測所	八橋観測所	出来山A観測所	出来山B観測所	田口B観測所	田峰観測所	豊邦観測所	下田観測所	海老観測所	布里観測所	宇連ダム観測	川合観測所	作手観測所	高里観測所	高松観測所	山吉田観測所	新城B観測所	新城C観測所	嵩山観測所	豊川A観測所	豊川B観測所	豊橋B観測所	豊橋C観測所	豊橋D観測所	豊橋E観測所
25日	9-10		0.0						0.0	0.0	0.0	0.0	0.0		0.0	0.0		0.0		0.0						
	11		0.0						0.0	0.0	0.0	0.0	0.0		0.0	0.0		0.0		0.0						
	12		0.0						0.0	0.0	0.0	0.0	0.0		0.0	0.0		0.0		0.0						
	13		0.0						0.0	0.0	0.0	0.0	0.0		0.0	0.0		0.0		0.0						
	14		0.0						0.0	0.0	0.0	0.0	0.0		0.0	0.0		1.0		2.0						
	15		0.0						0.0	0.5	0.5	4.0	0.5		1.5	4.0		17.0		6.5						
	16		0.0						2.0	2.5	4.0	0.5	3.5		2.5	4.0		4.0		7.0						
	17		0.0						0.0	0.0	1.0	1.5	2.0		0.0	0.0		1.0		1.0						
	18		0.0						2.0	3.5	1.5	1.5	1.0		2.5	3.0		1.0		0.5						
	19		0.0						3.0	0.5	2.0	0.5	1.5		1.0	0.0		0.0		1.5						
	20		0.0						0.0	0.0	0.0	1.0	0.0		1.0	2.0		2.0		8.5						
	21		0.0						1.0	3.5	4.0	4.0	1.5		6.5	1.0		2.5		3.0						
	22		0.0						2.0	2.0	3.0	11.0	1.0		4.5	15.0		7.5		11.5						
	23		0.0						6.0	6.5	11.0	4.5	10.0		11.5	4.0		6.0		10.5						
	0		3.0						8.0	7.5	4.0	13.0	3.5		7.0	4.0		5.5		1.0						
	1		27.0						27.0	7.5	5.5	0.5	10.0		4.0	3.0		1.0		0.0						
	2		14.0						1.0	0.0	1.5	0.0	0.0		0.0	0.0		0.5		0.0						
	3		2.0						0.0	0.0	0.0	0.0	0.0		0.0	0.0		0.0		0.0						
	4		1.0						0.0	0.0	0.0	2.5	0.0		0.5	0.0		2.0		0.0						
	5		2.0						0.0	0.0	0.0	0.5	8.5		0.0	0.0		1.0		0.0						
	6		0.0						1.0	1.0	0.0	0.0	1.0		0.0	0.0		0.5		0.0						
	7		1.0						2.0	0.0	0.0	0.0	0.5		0.0	0.0		0.0		0.0						
	8		6.0						1.0	0.5	0.0	0.5	0.0		0.0	1.0		0.0		0.0						
	9		8.0						3.0	0.5	0.0	0.0	0.0		0.5	0.0		0.0		0.0						
日合計			64.0						59.0	36.0	38.0	45.5	44.5		43.0	41.0		52.5		53.0						
26日	9-10		21.0						6.0	6.0	2.0	1.5	1.0		0.5	0.0		0.0		0.0						
	11		13.0						0.0	0.5	0.0	0.5	0.0		1.0	0.0		0.5		1.5						
	12		0.0						1.0	0.0	0.5	0.0	0.5		0.0	2.0		0.0		0.0						
	13		11.0						1.0	0.5	0.5	0.5	0.5		2.5	4.0		5.0		4.0						
	14		40.0						33.0	16.0	7.0	9.0	8.0		18.5	30.0		14.0		9.5						
	15		17.0						10.0	3.5	24.0	0.0	14.0		5.5	1.0		15.0		10.5						
	16		1.0						0.0	0.0	0.5	0.0	0.0		0.0	0.0		0.5		2.0						
	17		0.0						0.0	0.0	0.0	0.0	0.0		0.0	0.0		0.0		0.5						
	18		0.0						0.0	0.0	0.0	0.0	0.0		0.0	0.0		0.0		0.0						
	19		0.0						0.0	0.0	0.0	0.0	0.0		0.0	0.0		0.0		0.0						
	20		0.0						0.0	0.5	0.0	0.0	0.5		0.0	0.0		2.5		0.5						
	21		0.0						0.0	0.0	0.0	0.0	0.0		0.0	0.0		0.5		0.0						
	22		0.0						0.0	0.0	0.0	2.5	0.0		0.0	0.0		0.0		1.5						
	23		0.0						1.0	3.5	0.5	4.5	2.0		4.5	4.0		0.0		0.5						
	0		1.0						0.0	0.0	5.0	1.0	7.5		0.0	0.0		2.0		2.0						
	1		0.0						0.0	1.0	3.0	6.5	1.0		5.0	12.0		4.5		0.0						
	2		0.0						1.0	1.0	4.0	2.5	6.0		3.5	3.0		1.5		8.0						
	3		0.0						1.0	5.5	2.0	4.5	3.5		3.5	4.0		4.5		4.5						
	4		1.0						1.0	0.0	5.0	1.0	2.5		0.0	0.0		2.0		1.5						
	5		0.0						0.0	1.0	0.0	3.5	1.5		3.0	2.0		2.0		3.0						
	6		0.0						2.0	0.5	2.5	0.0	3.0		0.5	0.0		1.5		0.5						
	7		0.0						0.0	0.0	0.5	0.5	0.0		0.0	1.0		4.5		4.5						
	8		0.0						1.0	0.5	0.0	0.0	0.5		0.0	0.0		1.5		1.0						
	9		0.0						0.0	0.0	0.0	0.0	0.5		0.5	0.0		0.0		1.0						
日合計			105.0						58.0	40.0	57.0	38.0	52.5		48.5	63.0		62.0		56.5						

様式１－９

中部地方整備局　豊川水系　対象洪水観測所時間雨量表

洪水　S43.8.29

日	時	宇連観測所	八橋観測所	出来山A観測所	出来山B観測所	田口B観測所	田峰観測所	豊邦観測所	下田観測所	海老観測所	布里観測所	宇連ダム観測	川合観測所	作手観測所	高里観測所	高松観測所	山吉田観測所	新城B観測所	新城C観測所	嵩山観測所	豊川A観測所	豊川B観測所	豊橋B観測所	豊橋C観測所	豊橋D観測所	豊橋E観測所
27日	9-10		0.0						2.0	0.5	0.0	0.5	0.5		1.0	1.0		0.0		0.0						
	11		2.0						1.0	1.5	1.0	1.0	1.0		3.5	0.0		0.0		0.5						
	12		0.0						1.0	2.0	0.0	5.0	12.0		0.0	2.0		2.5		0.5						
	13		4.0						6.0	2.5	3.0	1.5	3.3		0.0	1.0		2.5		4.0						
	14		0.0						0.0	0.0	0.5	0.0	0.0		0.0	0.0		0.0		0.0						
	15		1.0						0.0	2.0	0.0	7.0	4.0		6.0	6.0		2.0		2.5						
	16		8.0						15.0	7.0	6.0	1.5	2.0		2.0	0.0		3.0		4.5						
	17		8.0						3.0	2.5	1.0	4.0	4.0		6.0	7.0		2.5		1.0						
	18		1.0						5.0	5.0	7.0	5.5	5.0		2.5	3.0		5.0		3.5						
	19		7.0						1.0	0.5	1.0	1.0	1.0		1.0	2.0		1.0		0.0						
	20		0.0						0.0	0.5	1.0	0.5	1.0		0.0	1.0		0.5		0.5						
	21		1.0						0.0	0.0	0.0	0.0	0.0		0.0	0.0		0.0		0.0						
	22		1.0						0.0	0.0	0.0	0.0	0.0		0.0	0.0		2.0		2.5						
	23		1.0						9.0	4.0	0.5	17.0	14.0		13.5	15.0		15.0		15.0						
	0		2.0						11.0	11.0	12.5	6.5	12.5		2.0	3.0		8.0		5.0						
	1		3.0						4.0	3.0	3.0	5.0	3.5		5.5	3.0		5.0		4.0						
	2		5.0						3.0	0.5	3.0	7.5	2.5		4.5	5.0		5.0		1.5						
	3		5.0						7.0	4.0	4.0	3.0	9.0		4.0	7.0		1.5		11.0						
	4		3.0						9.0	8.0	3.5	10.0	10.5		4.5	6.0		7.5		12.0						
	5		7.0						2.0	1.5	5.5	1.0	0.0		0.0	0.0		0.0		0.0						
	6		1.0						0.0	0.5	0.0	0.0	0.5		1.5	1.0		0.5		0.0						
	7		7.0						5.0	1.5	1.0	3.0	1.5		1.5	4.0		1.0		0.0						
	8		5.0						4.0	11.5	8.0	1.5	0.5		3.0	2.0		0.0		0.0						
	9		6.0						1.0	2.0	3.0	1.0	0.5		0.0	0.0		2.0		3.0						
日合計			78.0						89.0	71.5	64.5	83.0	88.8		62.0	69.0		66.5		71.0						
28日	9-10		1.0						2.0	1.0	2.1	1.0	3.5		1.5	5.0		0.5		0.0						
	11		2.0						1.0	4.5	10.9	2.0	1.5		10.0	10.0		1.0		0.0						
	12		28.0						5.0	6.0	1.0	3.5	5.0		4.5	3.0		2.0		0.5						
	13		7.0						2.0	1.0	0.5	1.0	0.5		3.5	1.0		0.5		0.0						
	14		9.0						0.0	0.0	1.5	0.0	0.0		0.5	1.0		0.0		0.0						
	15		3.0						0.0	2.0	2.5	0.0	0.0		2.0	6.0		0.0		0.0						
	16		8.0						0.0	1.5	1.0	0.0	0.0		3.5	4.0		0.0		0.0						
	17		6.0						0.0	0.0	0.0	0.0	0.0		4.0	2.0		0.0		0.0						
	18		7.0						0.0	0.5	0.0	5.5	5.0		3.5	1.0		0.0		0.0						
	19		6.0						4.0	0.0	0.0	2.5	9.5		0.0	0.0		0.0		0.0						
	20		1.0						1.0	0.0	0.0	0.5	1.5		0.0	0.0		0.0		0.0						
	21		1.0						0.0	0.0	0.0	0.0	0.0		0.0	0.0		0.0		0.0						
	22		2.0						1.0	0.0	0.0	0.0	0.0		0.0	0.0		0.0		0.0						
	23		2.0						2.0	0.0	0.0	0.0	0.0		0.0	0.0		0.0		0.0						
	0		2.0						4.0	0.0	0.0	0.0	1.0		0.0	0.0		0.0		0.0						
	1		1.0						5.0	2.5	0.0	0.0	0.5		0.0	0.0		0.0		0.0						
	2		3.0						1.0	0.5	0.0	0.0	0.0		0.0	0.0		0.0		0.0						
	3		1.0						1.0	0.0	0.0	0.0	0.0		0.0	0.0		0.0		0.0						
	4		0.0						4.0	0.0	0.0	0.5	0.0		0.0	0.0		0.0		0.0						
	5		0.0						8.0	0.0	0.0	2.0	0.0		0.5	0.0		0.0		0.0						
	6		0.0						8.0	1.0	0.0	0.0	1.5		0.0	0.0		0.0		0.0						
	7		1.0						6.0	2.5	0.0	0.5	0.5		0.0	0.0		0.0		0.0						
	8		2.0						2.0	5.0	1.5	0.0	3.5		0.0	0.0		0.0		0.0						
	9		5.0						1.0	2.5	6.0	0.0	0.0		0.0	0.0		0.0		0.0						
日合計			98.0						58.0	30.5	27.0	19.0	33.5		33.5	33.0		4.0		0.5						

様式１－９

中部地方整備局　豊川水系　対象洪水観測所時間雨量表

洪水　S43.8.29

日	時	宇連観測所	八橋観測所	出来山A観測所	出来山B観測所	田口B観測所	田峰観測所	豊邦観測所	下田観測所	海老観測所	布里観測所	宇連ダム観測	川合観測所	作手観測所	高里観測所	高松観測所	山吉田観測所	新城B観測所	新城C観測所	嵩山観測所	豊川A観測所	豊川B観測所	豊橋B観測所	豊橋C観測所	豊橋D観測所	豊橋E観測所
	9-10		3.0						1.0	2.5	5.5	1.0	1.0		0.0	0.0		0.0		0.0						
	11		0.0						1.0	0.0	5.0	0.0	0.0		0.0	0.0		0.0		0.0						
	12		1.0						1.0	1.0	9.5	0.5	0.0		0.0	0.0		0.0		0.0						
	13		1.0						0.0	1.0	6.0	4.0	1.5		0.0	0.0		0.0		0.0						
	14		4.0						1.0	1.5	3.5	1.0	0.0		1.5	0.0		1.0		0.0						
	15		3.0						5.0	20.5	11.0	10.0	10.0		8.5	0.0		12.0		8.5						
	16		28.0						10.0	13.0	12.0	8.0	13.0		10.5	2.0		7.0		6.0						
	17		21.0						14.0	8.0	7.5	8.5	10.0		6.0	7.0		2.5		2.5						
	18		12.0						14.0	28.5	46.5	13.5	19.0		50.0	61.0		37.0		19.5						
	19		29.0						45.0	56.0	53.5	35.0	37.0		56.0	61.0		23.0		31.5						
	20		32.0						44.0	41.0	47.5	27.0	31.5		43.0	42.0		29.0		15.0						
29日	21		77.0						28.0	13.5	5.5	32.5	32.0		4.5	9.0		34.5		48.0						
	22		12.0						3.0	1.0	2.5	2.0	1.5		2.5	4.0		2.5		0.5						
	23		1.0						5.0	1.0	1.0	2.0	3.0		0.0	0.0		0.0		0.0						
	0		1.0						0.0	0.0	0.0	0.0	0.0		0.0	0.0		0.0		0.0						
	1		0.0						0.0	0.0	0.0	0.0	0.0		0.0	0.0		0.0		0.0						
	2		0.0						0.0	0.0	0.0	0.0	0.0		0.0	0.0		0.0		0.0						
	3		0.0						0.0	0.0	0.0	0.0	0.0		0.0	0.0		0.0		0.0						
	4		0.0						0.0	0.0	0.0	0.0	0.0		0.0	0.0		0.0		0.0						
	5		0.0						0.0	0.0	0.0	0.0	0.0		0.0	0.0		0.0		0.0						
	6		0.0						0.0	0.0	0.0	0.0	0.0		0.0	0.0		0.0		0.0						
	7		0.0						0.0	0.0	0.0	0.0	0.0		0.0	0.0		0.0		0.0						
	8		0.0						0.0	0.0	0.0	0.0	0.0		0.0	0.0		0.0		0.0						
	9		0.0						0.0	0.0	0.0	0.0	0.0		0.0	0.0		0.0		0.0						
日合計			225.0						172.0	188.5	216.5	145.0	159.5		182.5	186.0		148.5		131.5						
	9-10																									
	11																									
	12																									
	13																									
	14																									
	15																									
	16																									
	17																									
	18																									
	19																									
	20																									
	21																									
	22																									
	23																									
	0																									
	1																									
	2																									
	3																									
	4																									
	5																									
	6																									
	7																									
	8																									
	9																									
日合計			0.0						0.0	0.0	0.0	0.0	0.0		0.0	0.0		0.0		0.0						
*総雨量			570.0						436.0	366.5	403.0	330.5	378.8		369.5	392.0		333.5		312.5						

*総雨量は一連降雨の最終日のみ合計

様式１－９

中部地方整備局　豊川水系　対象洪水観測所時間雨量表

洪水　S44.6.26

日	時	宇連観測所	八橋観測所	出来山A観測所	出来山B観測所	田口B観測所	田峰観測所	豊邦観測所	下田観測所	海老観測所	布里観測所	宇連ダム観測	川合観測所	作手観測所	高里観測所	高松観測所	山吉田観測所	新城B観測所	新城C観測所	嵩山観測所	豊川A観測所	豊川B観測所	豊橋B観測所	豊橋C観測所	豊橋D観測所	豊橋E観測所
25日	9-10		0.0				0.0					0.0	0.0		0.0		0.0	0.0		0.0	0.0					
	11		0.0				0.0					0.0	0.0		0.0		0.0	0.0		0.0	0.0					
	12		0.0				0.0					0.0	0.0		0.0		0.0	0.0		0.0	0.0					
	13		0.0				0.0					0.0	0.0		0.0		0.0	0.0		0.0	0.0					
	14		0.0				0.0					0.0	0.0		0.5		0.0	0.0		0.5	0.0					
	15		0.0				1.0					0.0	0.0		7.0		3.5	4.5		11.5	0.5					
	16		1.0				2.5					2.5	3.0		7.0		10.0	6.0		15.0	2.5					
	17		3.0				4.0					5.5	5.0		11.0		34.0	11.0		26.0	7.0					
	18		9.0				12.0					12.5	13.0		18.5		11.0	14.5		11.5	13.5					
	19		11.0				12.0					8.5	10.0		14.0		8.5	5.0		6.0	8.0					
	20		12.0				15.0					8.0	9.5		18.5		15.5	7.5		12.0	2.5					
	21		12.0				15.0					10.5	12.5		22.5		24.0	13.5		19.5	9.0					
	22		15.0				15.0					20.0	18.5		26.5		16.0	13.0		13.5	7.5					
	23		22.0				27.0					17.5	15.5		24.5		15.5	9.5		13.5	7.5					
	0		20.0				21.0					15.0	15.0		19.5		12.0	7.0		8.5	5.0					
	1		12.0				16.0					15.0	11.5		24.0		11.5	8.0		5.0	4.5					
	2		17.0				18.0					23.0	15.5		27.0		14.5	5.5		4.0	7.0					
	3		34.0				31.0					14.0	19.0		15.5		10.0	4.0		6.0	4.5					
	4		18.0				23.0					14.0	10.5		9.5		7.0	4.0		2.0	4.5					
	5		16.0				16.0					8.0	13.5		12.0		11.0	4.5		6.0	2.5					
	6		16.0				14.5					18.0	18.0		21.5		6.0	4.5		5.5	2.0					
	7		17.0				17.5					4.0	5.5		0.0		0.0	0.0		3.5	1.0					
	8		1.0				0.5					0.0	0.0		0.0		0.0	0.0		0.0	0.0					
	9		0.0				0.0					0.0	0.0		0.0		0.0	0.0		0.0	0.0					
日合計			236.0				261.0					196.0	195.5		279.0		210.0	122.0		169.5	89.0					
26日	9-10		0.0				0.0					0.0	0.0		0.0		0.0	0.0		0.0	0.0					
	11		1.0				0.0					0.0	0.0		0.0		0.0	0.0		0.0	0.0					
	12		0.0				0.0					0.0	0.0		0.0		0.0	0.0		0.0	0.0					
	13		0.0				0.0					1.0	0.5		0.5		0.0	1.0		0.0	0.0					
	14		4.0				0.0					0.5	0.0		0.0		0.5	0.0		0.0	0.0					
	15		2.0				0.0					0.0	0.0		0.0		0.0	0.0		0.0	0.0					
	16		1.0				0.5					0.0	0.0		0.0		0.0	0.0		0.0	0.0					
	17		0.0				0.0					0.0	0.0		0.0		0.0	0.0		0.0	0.0					
	18		0.0				0.0					0.0	0.0		0.0		0.0	0.0		0.0	0.0					
	19		0.0				0.0					0.0	0.0		0.0		0.0	0.0		0.0	0.0					
	20		0.0				0.0					0.0	0.0		0.0		0.0	0.0		0.0	0.0					
	21		0.0				0.0					0.0	0.0		0.0		0.0	0.0		0.0	0.0					
	22		0.0				0.0					0.0	0.0		0.0		0.0	0.0		0.0	0.0					
	23		0.0				0.0					0.0	0.0		0.0		0.0	0.0		0.0	0.0					
	0		0.0				0.0					0.0	0.0		0.0		0.0	0.0		0.0	0.0					
	1		0.0				0.0					0.0	0.0		0.0		0.0	0.0		0.0	0.0					
	2		0.0				0.0					0.0	0.0		0.0		0.0	0.0		0.0	0.0					
	3		0.0				0.0					0.0	0.0		0.5		0.0	0.0		0.0	0.0					
	4		1.0				1.0					1.5	1.0		1.5		1.5	1.5		1.5	0.0					
	5		3.0				2.5					2.5	2.0		2.0		1.0	1.5		1.0	1.0					
	6		2.0				2.0					1.5	2.0		1.0		1.5	1.5		1.0	2.5					
	7		1.0				0.0					0.5	1.0		0.0		0.5	0.5		0.5	0.5					
	8		0.0				0.0					0.0	0.0		0.0		0.0	0.0		0.0	0.0					
	9		0.0				0.0					0.0	0.0		0.0		0.0	0.0		0.0	0.0					
日合計			15.0				6.0					7.5	6.5		5.5		5.0	6.0		4.0	4.0					
*総雨量			251.0				267.0					203.5	202.0		284.5		215.0	128.0		173.5	93.0					

*総雨量は一連降雨の最終日のみ合計

様式１－９

中部地方整備局　豊川水系　対象洪水観測所時間雨量表

洪水	S44.8.5

日	時	宇連観測所	八橋観測所	出来山A観測所	出来山B観測所	田口B観測所	田峰観測所	豊邦観測所	下田観測所	海老観測所	布里観測所	宇連ダム観測	川合観測所	作手観測所	高里観測所	高松観測所	山吉田観測所	新城B観測所	新城C観測所	嵩山観測所	豊川A観測所	豊川B観測所	豊橋B観測所	豊橋C観測所	豊橋D観測所	豊橋E観測所
3日	9-10	0.0	0.0			0.0	0.0			0.5	0.0	2.0			2.5	1.0		0.0		0.0					0.0	
	11	1.0	1.0			0.5	0.0			3.0	0.0	2.0			2.5	5.0		1.0		0.0					0.0	
	12	6.0	11.0			0.5	1.0			0.0	5.0	1.0			5.0	5.0		7.0		0.0					1.0	
	13	3.0	4.0			0.5	7.5			14.0	5.0	1.5			1.5	2.0		1.0		0.0					0.0	
	14	1.0	7.0			2.0	4.0			2.5	1.5	4.0			2.5	0.0		0.5		0.0					0.0	
	15	1.0	0.0			0.0	0.0			0.0	0.0	0.0			0.0	1.0		0.0		0.0					0.0	
	16	0.0	1.0			0.5	0.0			0.5	0.0	0.0			0.0	0.0		0.0		0.0					0.0	
	17	1.0	0.0			0.5	0.5			0.5	0.5	0.5			0.0	0.0		0.0		0.0					0.0	
	18	0.0	0.0			0.5	0.0			0.0	0.0	0.0			0.0	0.0		0.0		0.0					0.0	
	19	2.0	0.0			1.0	0.0			0.0	0.0	0.0			0.0	0.0		0.0		0.0					0.0	
	20	3.0	1.0			0.5	0.5			1.5	0.0	0.5			0.0	0.0		0.0		0.0					0.0	
	21	1.0	3.0			0.5	4.5			2.0	1.5	2.0			2.5	0.0		0.0		0.0					0.0	
	22	0.0	2.0			0.5	1.5			0.0	0.0	0.5			0.0	0.0		0.0		0.0					0.0	
	23	0.0	0.0			1.5	0.5			0.0	0.5	0.0			1.0	0.0		0.0		0.0					0.0	
	0	0.0	1.0			1.5	0.0			0.0	2.5	0.5			1.0	0.0		0.0		0.0					0.0	
	1	2.0	1.0			2.0	0.0			0.5	7.0	0.0			1.0	0.0		0.0		0.0					0.0	
	2	1.0	5.0			1.0	1.0			0.5	5.0	4.5			4.5	1.0		0.0		0.0					0.5	
	3	1.0	1.0			0.0	0.5			0.5	2.0	1.0			8.0	0.0		0.0		1.0					0.0	
	4	0.0	1.0			0.0	2.5			0.0	0.0	1.0			4.0	0.0		0.0		0.0					0.0	
	5	0.0	1.0			0.0	1.5			1.0	0.5	2.0			3.0	0.0		0.0		0.0					0.0	
	6	0.0	1.0			0.0	1.5			0.5	0.5	3.0			0.0	0.0		0.0		0.0					0.0	
	7	2.0	2.0			0.0	0.5			0.0	3.0	1.5			2.0	1.0		0.0		0.0					0.5	
	8	9.0	6.0			2.0	3.0			3.5	0.0	5.0			5.5	1.0		0.0		0.0					0.0	
	9	1.0	1.0			0.0	5.0			0.5	0.5	0.5			0.5	0.0		0.0		0.0					0.0	
日合計		35.0	50.0			15.5	35.5			31.5	35.0	33.0			47.0	17.0		9.5		1.0					2.0	
4日	9-10	12.0	7.0			1.0	9.5			9.0	7.5	4.5			8.0	6.0		4.5		5.0					0.0	
	11	3.0	1.0			2.0	4.0			3.0	0.0	2.0			3.0	2.0		0.0		0.0					0.0	
	12	8.0	10.0			13.0	3.0			6.5	0.5	9.5			0.0	1.0		0.0		0.0					0.0	
	13	2.0	29.0			4.0	1.5			2.0	1.5	14.0			0.0	0.0		0.5		0.5					0.0	
	14	2.0	14.0			4.0	4.0			2.5	2.0	13.0			0.0	0.0		0.5		0.0					0.0	
	15	0.0	1.0			0.0	0.5			0.0	0.0	8.5			0.5	0.0		0.0		0.0					0.0	
	16	1.0	1.0			0.0	0.0			0.0	0.0	0.0			0.0	0.0		0.0		0.0					0.0	
	17	0.0	0.0			0.0	0.0			0.0	0.0	0.0			0.0	0.0		0.0		0.0					0.0	
	18	8.0	0.0			0.0	0.0			3.0	2.5	1.0			6.5	7.0		5.0		17.0					11.5	
	19	10.0	7.0			13.0	15.5			14.5	11.0	3.0			5.0	9.0		5.0		0.0					0.5	
	20	4.0	0.0			0.0	0.0			0.5	0.5	0.0			1.0	1.0		0.5		2.0					2.5	
	21	8.0	13.0			10.0	3.5			3.5	5.5	3.0			3.5	2.0		1.5		1.5					0.5	
	22	13.0	11.0			11.0	3.5			10.0	7.5	4.5			6.5	5.0		4.0		8.0					4.5	
	23	11.0	9.0			11.0	11.0			8.0	15.0	4.0			18.0	10.0		8.5		10.0					3.5	
	0	17.0	15.0			13.0	5.0			11.5	18.5	4.5			19.0	15.0		12.5		19.0					16.0	
	1	59.0	36.0			22.0	19.5			37.0	31.0	7.5			54.0	48.0		36.5		49.0					51.5	
	2	64.0	78.0			65.0	69.5			73.0	70.0	44.5			85.0	78.0		50.0		44.5					34.5	
	3	64.0	40.0			41.0	44.5			51.0	57.0	44.0			58.0	56.0		27.0		28.5					19.0	
	4	11.0	18.0			32.0	35.5			11.5	26.5	25.5			23.0	28.0		39.0		24.5					13.5	
	5	21.0	10.0			19.0	16.0			19.0	19.0	28.5			29.0	23.0		16.0		4.5					1.5	
	6	20.0	19.0			17.0	17.0			1.0	3.0	9.0			2.0	3.0		2.0		0.5					0.0	
	7	4.0	4.0			5.0	3.5			0.0	0.0	0.0			0.0	0.0		0.0		0.0					0.0	
	8	0.0	0.0			1.0	0.0			0.0	0.0	0.0			0.0	0.0		0.0		0.0					0.0	
	9	0.0	0.0			0.0	0.0			0.0	0.0	0.0			0.0	0.0		0.0		0.0					0.0	
日合計		342.0	323.0			284.0	266.5			266.5	278.5	230.5			322.0	294.0		213.0		214.5					159.0	

様式１－９

中部地方整備局　豊川水系　対象洪水観測所時間雨量表

洪水	S44.8.5

日	時	宇連観測所	八橋観測所	出来山A観測所	出来山B観測所	田口B観測所	田峰観測所	豊邦観測所	下田観測所	海老観測所	布里観測所	宇連ダム観測	川合観測所	作手観測所	高里観測所	高松観測所	山吉田観測所	新城B観測所	新城C観測所	嵩山観測所	豊川A観測所	豊川B観測所	豊橋B観測所	豊橋C観測所	豊橋D観測所	豊橋E観測所
5日	9-10	0.0	0.0			0.0	0.0			0.0	0.0	0.0			0.0	1.0		0.0		0.0					0.0	
	11	0.0	0.0			0.0	0.0			0.0	0.0	0.0			0.0	0.0		0.0		0.0					0.0	
	12	0.0	0.0			0.0	0.0			0.0	0.0	0.0			0.0	0.0		0.0		0.0					0.0	
	13	0.0	0.0			0.0	0.0			0.0	0.0	0.0			0.0	0.0		0.0		0.0					0.0	
	14	0.0	0.0			0.0	0.0			0.0	0.0	0.0			0.0	0.0		0.0		0.0					0.0	
	15	0.0	0.0			0.0	0.0			0.0	0.0	0.0			0.0	0.0		0.0		0.0					0.0	
	16	0.0	0.0			0.0	0.0			0.0	0.0	0.0			0.0	0.0		0.0		0.0					0.0	
	17	0.0	0.0			0.0	0.0			0.0	0.0	0.0			0.0	0.0		0.0		0.0					0.0	
	18	0.0	0.0			0.0	0.0			0.0	0.0	0.0			0.0	0.0		0.0		0.0					0.0	
	19	0.0	0.0			0.0	0.0			0.0	0.0	0.0			0.0	0.0		0.0		0.0					0.0	
	20	0.0	0.0			0.0	0.0			0.0	0.0	0.0			0.0	0.0		0.0		0.0					0.0	
	21	0.0	0.0			0.0	0.0			0.0	0.0	0.0			0.0	0.0		0.0		0.0					0.0	
	22	0.0	0.0			0.0	0.0			0.0	0.0	0.0			0.0	0.0		0.0		0.0					0.0	
	23	0.0	0.0			0.0	0.0			0.0	0.0	0.0			0.0	0.0		0.0		0.0					0.0	
	0	0.0	0.0			0.0	0.0			0.0	0.0	0.0			0.0	0.0		0.0		0.0					0.0	
	1	0.0	0.0			0.0	0.0			0.0	0.0	0.0			0.0	0.0		0.0		0.0					0.0	
	2	0.0	0.0			0.0	0.0			0.0	0.0	0.0			0.0	0.0		0.0		0.0					0.0	
	3	0.0	0.0			0.0	0.0			0.0	0.0	0.0			0.0	0.0		0.0		0.0					0.0	
	4	0.0	0.0			0.0	0.0			0.0	0.0	0.0			0.0	0.0		0.0		0.0					0.0	
	5	0.0	0.0			0.0	0.0			0.0	0.0	0.0			0.0	0.0		0.0		0.0					0.0	
	6	0.0	0.0			0.0	0.0			0.0	0.0	0.0			0.0	0.0		0.0		0.0					0.0	
	7	0.0	0.0			0.0	0.0			0.0	0.0	0.0			0.0	0.0		0.0		0.0					0.0	
	8	0.0	0.0			0.0	0.0			0.0	0.0	0.0			0.0	0.0		0.0		0.0					0.0	
	9	0.0	0.0			0.0	0.0			0.0	0.0	0.5			0.0	0.0		0.0		0.0					0.0	
日合計		0.0	0.0			0.0	0.0			0.0	0.0	0.5			0.0	1.0		0.0		0.0					0.0	
	9-10																									
	11																									
	12																									
	13																									
	14																									
	15																									
	16																									
	17																									
	18																									
	19																									
	20																									
	21																									
	22																									
	23																									
	0																									
	1																									
	2																									
	3																									
	4																									
	5																									
	6																									
	7																									
	8																									
	9																									
日合計		0.0	0.0			0.0	0.0			0.0	0.0	0.0			0.0	0.0		0.0		0.0					0.0	
*総雨量		377.0	373.0			299.5	302.0			298.0	313.5	264.0			369.0	312.0		222.5		215.5					161.0	

*総雨量は一連降雨の最終日のみ合計

様式１－９

中部地方整備局　豊川水系　対象洪水観測所時間雨量表

洪水　S46.8.31

日	時	宇連観測所	八橋観測所	出来山A観測所	出来山B観測所	田口B観測所	田峰観測所	豊邦観測所	下田観測所	海老観測所	布里観測所	宇連ダム観測	川合観測所	作手観測所	高里観測所	高松観測所	山吉田観測所	新城B観測所	新城C観測所	嵩山観測所	豊川A観測所	豊川B観測所	豊橋B観測所	豊橋C観測所	豊橋D観測所	豊橋E観測所
	9-10		0.0	0.0		0.0	0.0	0.0	0.0		0.0	0.0	0.0		0.0					0.0	0.0				0.0	
	11		0.0	0.0		0.0	0.0	0.0	0.0		0.0	0.0	0.0		0.0					0.0	0.0				0.0	
	12		0.0	0.0		0.0	0.0	0.0	0.0		0.0	0.0	0.0		0.0					0.0	0.0				0.0	
	13		0.0	0.0		0.0	0.0	0.0	0.0		0.0	0.0	0.0		0.0					0.0	0.0				0.0	
	14		0.0	0.0		0.0	0.0	0.0	0.0		0.0	0.0	0.0		0.0					0.0	0.0				0.0	
	15		0.0	0.0		0.0	0.0	0.0	0.0		0.0	0.0	0.0		0.0					0.0	0.0				0.0	
	16		0.0	0.0		0.0	0.0	0.0	0.0		0.0	0.0	0.0		0.0					0.0	0.0				0.0	
	17		0.0	0.0		0.0	0.0	0.0	0.0		0.0	0.0	0.0		0.0					0.0	0.0				0.0	
	18		0.0	0.0		0.0	0.0	0.0	0.0		0.0	0.0	0.0		0.0					0.0	0.0				0.0	
	19		0.0	0.0		0.0	0.0	0.0	0.0		0.0	0.0	0.0		0.0					0.0	0.0				0.0	
	20		0.0	0.0		0.0	0.0	0.0	0.0		0.0	0.0	0.0		0.0					0.0	0.0				0.0	
29日	21		0.0	0.0		0.0	0.0	0.0	0.0		0.0	0.0	0.0		0.0					0.0	0.0				0.0	
	22		0.0	0.0		0.0	0.0	0.0	0.0		0.0	0.0	0.0		0.0					0.0	0.0				0.0	
	23		0.0	0.0		0.0	0.0	0.0	0.0		0.0	0.0	0.0		0.0					0.0	0.0				0.0	
	0		0.0	0.0		0.0	0.0	0.0	0.0		0.0	0.0	0.0		2.5					0.0	0.0				0.0	
	1		0.0	0.0		0.0	0.0	0.0	0.0		0.0	0.0	0.0		0.0					0.0	0.0				0.0	
	2		0.0	1.0		0.0	1.0	0.0	0.0		0.0	0.0	0.0		0.0					0.0	0.0				0.0	
	3		0.0	0.0		0.0	7.0	2.0	3.0		0.0	0.0	0.0		1.5					0.0	0.0				4.0	
	4		0.0	0.0		10.0	2.5	0.0	7.5		3.0	7.5	20.0		3.0					0.0	2.0				0.0	
	5		0.0	4.0		0.5	9.0	7.5	9.5		3.5	2.5	7.0		6.5					0.0	0.0				0.5	
	6		5.0	5.0		9.0	6.5	8.0	14.5		4.0	28.5	60.0		6.0					0.0	0.5				5.5	
	7		26.0	8.0		9.0	9.0	11.0	2.0		7.0	9.5	14.0		18.0					0.0	23.0				21.0	
	8		1.0	40.0		3.5	0.0	16.0	0.0		12.5	0.0	0.5		23.0					0.0	95.5				7.5	
	9		1.0	10.0		1.0	2.0	0.0	0.0		2.0	0.0	0.0		6.5					0.0	2.5				0.0	
日合計			33.0	68.0		33.0	37.0	44.5	36.5		32.0	48.0	101.5		67.0					0.0	123.5				38.5	
	9-10		1.0	16.0		12.0	17.5	57.0	0.0		26.5	0.0	0.5		11.5					0.0	5.5				4.5	
	11		2.0	12.0		14.5	12.5	12.0	0.0		6.5	0.5	0.5		5.5					1.0	2.0				0.5	
	12		2.0	3.0		2.0	2.5	9.0	3.5		2.0	0.5	8.0		1.5					1.0	0.5				2.0	
	13		0.0	1.0		0.0	0.5	3.5	0.0		0.0	2.0	0.0		5.0					6.0	0.0				21.0	
	14		1.0	31.0		2.0	5.5	26.5	0.5		16.5	0.0	0.5		15.5					13.0	18.0				12.5	
	15		22.0	15.0		30.5	29.5	30.5	11.0		40.0	0.5	42.0		12.5					7.5	10.0				3.5	
	16		3.0	2.0		2.0	3.5	4.0	21.5		3.5	28.0	4.5		1.5					3.0	2.5				1.5	
	17		2.0	2.0		1.5	1.0	1.5	2.0		2.0	3.5	3.5		0.5					2.5	1.5				4.0	
	18		3.0	3.0		2.0	3.0	5.5	2.0		5.0	1.5	4.0		11.0					19.0	1.5				5.0	
	19		5.0	9.0		7.0	6.5	9.5	6.0		14.0	2.5	16.5		9.5					6.0	10.5				6.5	
	20		14.0	6.0		9.5	8.0	8.0	6.0		8.5	7.0	18.5		4.5					3.0	6.5				2.0	
30日	21		9.0	4.0		7.5	5.5	2.5	9.0		4.0	15.0	18.5		1.5					4.0	2.0				4.5	
	22		2.0	1.0		1.0	1.0	2.5	2.5		3.0	9.0	6.0		2.5					6.0	3.0				6.5	
	23		3.0	4.0		3.0	3.0	4.5	3.5		5.5	2.5	7.0		18.5					28.0	6.0				21.0	
	0		10.0	16.0		10.0	17.0	20.0	9.0		24.0	2.0	18.0		27.0					40.0	32.0				21.0	
	1		27.0	15.0		20.5	19.0	25.5	22.5		23.5	7.0	49.5		29.5					60.0	31.0				41.5	
	2		29.0	14.0		18.0	13.0	19.5	26.0		24.5	22.5	35.5		31.5					53.0	52.5				27.5	
	3		21.0	20.0		13.0	17.0	19.0	14.5		33.5	16.0	31.5		43.5					29.0	32.0				17.0	
	4		24.0	19.0		25.0	29.0	33.5	24.5		33.0	16.0	31.0		15.5					7.0	15.5				3.5	
	5		11.0	8.0		10.0	8.0	8.5	17.0		9.0	20.0	10.0		5.0					5.0	5.0				2.0	
	6		10.0	5.0		11.0	10.0	9.0	9.5		14.0	12.0	19.5		11.0					9.0	3.0				5.5	
	7		20.0	6.0		17.0	13.0	12.5	15.0		18.0	17.0	21.0		9.0					10.0	7.5				2.0	
	8		9.0	3.0		8.0	7.0	5.0	12.0		9.5	18.0	3.5		6.0					3.0	4.0				2.0	
	9		7.0	3.0		4.0	4.0	4.5	6.0		7.0	6.0	5.0		2.5					5.0	1.0				4.0	
日合計			237.0	218.0		231.0	236.5	333.5	223.5		333.0	209.0	354.5		281.5					321.0	253.0				221.0	

様式１－９

中部地方整備局　豊川水系　対象洪水観測所時間雨量表

洪水　S46.8.31

日	時	宇連観測所	八橋観測所	出来山A観測所	出来山B観測所	田口B観測所	田峰観測所	豊邦観測所	下田観測所	海老観測所	布里観測所	宇連ダム観測	川合観測所	作手観測所	高里観測所	高松観測所	山吉田観測所	新城B観測所	新城C観測所	嵩山観測所	豊川A観測所	豊川B観測所	豊橋B観測所	豊橋C観測所	豊橋D観測所	豊橋E観測所
	9-10		6.0	3.0		3.5	6.5	1.0	6.0		12.5	11.5	6.5		7.5					12.0	3.0				2.5	
	11		8.0	4.0		6.0	9.5	7.0	8.5		15.0	6.0	19.0		6.5					45.0	6.5				10.5	
	12		6.0	3.0		4.5	10.0	5.5	7.5		6.5	13.5	10.5		5.5					9.5	12.5				7.0	
	13		3.0	6.0		3.0	3.0	6.0	5.5		6.0	9.5	4.5		2.5					4.0	8.0				3.0	
	14		1.0	5.0		1.5	2.5	4.0	1.5		3.5	6.0	1.5		4.5					2.0	5.5				2.5	
	15		3.0	1.0		1.5	0.5	2.0	0.5		1.5	2.5	0.5		0.0					1.0	3.0				0.5	
	16		1.0	1.0		0.5	0.5	0.5	0.5		0.0	0.5	0.0		0.0					0.0	1.0				0.0	
	17		0.0	0.0		0.0	0.0	0.0	0.5		0.0	0.5	0.0		0.0					0.0	0.0				0.0	
	18		0.0	0.0		0.0	0.0	0.0	0.0		0.0	0.0	0.0		0.0					0.0	0.0				0.0	
	19		0.0	1.0		0.0	0.0	0.0	0.0		0.0	0.0	0.0		0.0					0.0	0.0				0.0	
	20		0.0	0.0		0.0	0.0	0.0	0.0		0.0	0.0	0.0		0.0					0.0	0.0				0.0	
	21		0.0	0.0		0.0	0.0	0.0	0.0		0.0	0.0	0.0		0.0					0.0	0.0				0.0	
31日	22		0.0	0.0		0.0	0.0	0.0	0.0		0.0	0.5	0.0		0.0					0.0	0.0				0.0	
	23		0.0	0.0		0.0	0.0	0.0	0.0		0.0	0.0	0.0		0.0					0.0	0.0				0.0	
	0		0.0	0.0		0.0	0.0	0.0	1.0		0.0	0.0	0.5		0.0					0.0	0.0				0.0	
	1		0.0	0.0		1.0	1.0	0.0	2.5		0.5	1.5	2.0		0.0					0.5	0.0				0.0	
	2		0.0	0.0		0.0	0.0	0.0	0.5		0.5	0.0	0.0		0.0					2.0	0.0				0.0	
	3		0.0	0.0		0.0	0.0	0.0	0.0		0.0	0.5	0.5		0.0					0.0	0.0				0.0	
	4		0.0	0.0		0.0	0.0	0.0	0.0		0.0	0.0	0.0		0.0					0.0	0.0				0.0	
	5		0.0	0.0		0.0	0.0	0.0	0.0		0.0	0.0	0.0		0.0					0.0	0.0				0.0	
	6		1.0	0.0		0.0	0.0	0.0	0.0		0.0	0.0	0.0		0.0					0.0	0.0				0.0	
	7		0.0	0.0		0.0	0.0	0.0	0.5		0.0	0.0	0.0		0.0					0.0	0.0				0.0	
	8		0.0	0.0		0.0	0.0	0.0	0.0		0.0	0.0	0.0		0.0					0.0	0.0				0.0	
	9		0.0	0.0		0.0	0.0	0.0	0.0		0.0	0.0	0.0		0.0					0.0	0.0				0.0	
日合計			29.0	24.0		21.5	33.5	26.0	35.0		46.0	52.5	45.5		26.5					76.0	39.5				26.0	
	9-10																									
	11																									
	12																									
	13																									
	14																									
	15																									
	16																									
	17																									
	18																									
	19																									
	20																									
	21																									
	22																									
	23																									
	0																									
	1																									
	2																									
	3																									
	4																									
	5																									
	6																									
	7																									
	8																									
	9																									
日合計																										
*総雨量			299.0	310.0		285.5	307.0	404.0	295.0		411.0	309.5	501.5		375.0					397.0	416.0				285.5	

*総雨量は一連降雨の最終日のみ合計

様式１－９

中部地方整備局　豊川水系　対象洪水観測所時間雨量表

洪水	S49.7.7

日	時	宇連観測所	八橋観測所	出来山A観測所	出来山B観測所	田口B観測所	田峰観測所	豊邦観測所	下田観測所	海老観測所	布里観測所	宇連ダム観測	川合観測所	作手観測所	高里観測所	高松観測所	山吉田観測所	新城B観測所	新城C観測所	嵩山観測所	豊川A観測所	豊川B観測所	豊橋B観測所	豊橋C観測所	豊橋D観測所	豊橋E観測所
6日	9-10	0.0	0.0		0.0	0.0	0.0	0.0		0.0	0.0	0.0	0.0		0.0	0.0	0.0			0.0	0.0		0.0		0.0	
	11	1.0	0.0		0.0	0.0	0.0	0.0		0.0	0.0	0.0	0.0		0.0	0.0	0.0			0.0	0.0		0.0		0.0	
	12	0.0	0.0		0.0	0.0	0.0	0.0		0.0	0.0	0.0	0.0		0.0	1.0	0.0			0.0	0.0		0.0		0.0	
	13	1.0	0.0		0.0	0.0	0.0	0.0		0.0	0.0	0.0	0.0		0.0	0.0	0.0			0.0	0.0		0.0		0.0	
	14	0.0	0.0		0.0	0.0	0.5	0.0		0.0	0.5	0.0	0.0		0.0	0.0	0.0			0.5	0.0		0.0		0.0	
	15	1.0	1.0		0.0	1.5	0.0	0.0		1.0	0.0	0.0	0.5		0.0	0.0	0.0			0.0	0.0		0.0		0.0	
	16	0.0	0.0		0.0	0.0	0.0	0.0		0.0	0.0	0.0	0.0		0.0	0.0	0.0			0.0	0.0		0.0		0.0	
	17	1.0	0.0		0.0	0.0	0.0	0.0		0.0	0.0	0.0	0.0		0.0	0.0	0.0			0.0	0.0		0.0		0.0	
	18	0.0	0.0		0.0	0.0	0.0	0.0		0.0	0.0	0.0	0.0		0.0	0.0	0.0			0.0	0.0		0.0		0.0	
	19	1.0	0.0		0.0	0.0	0.0	0.0		0.0	0.0	0.0	0.0		0.0	0.0	0.0			0.0	0.0		0.0		0.0	
	20	0.0	0.0		0.0	0.0	0.0	0.0		0.0	0.0	0.0	0.0		0.0	0.0	0.0			0.0	0.0		0.0		0.0	
	21	1.0	0.0		0.0	0.0	0.0	0.0		0.0	0.0	0.0	0.0		0.0	0.0	0.0			0.0	0.0		0.0		0.0	
	22	0.0	0.0		0.0	0.0	0.0	0.0		0.0	0.0	0.0	0.0		0.0	0.0	0.0			0.0	0.0		0.0		0.0	
	23	1.0	0.0		0.0	0.0	0.0	0.0		0.0	0.0	0.0	0.0		0.0	0.0	0.0			0.0	0.0		0.0		0.0	
	0	0.0	0.0		0.0	0.0	0.0	0.0		0.0	0.0	0.0	0.0		0.0	0.0	0.0			0.0	0.0		0.0		0.0	
	1	1.0	0.0		0.0	0.0	0.0	0.0		0.0	0.0	0.5	0.0		0.0	0.0	0.0			0.0	0.0		0.0		0.0	
	2	0.0	0.0		0.0	0.0	0.0	0.0		0.0	0.0	0.0	0.0		0.0	0.0	0.0			0.0	0.0		0.0		0.0	
	3	1.0	0.0		0.0	0.0	0.0	0.0		0.0	0.0	0.0	0.0		0.0	0.0	0.0			0.0	0.0		0.0		0.0	
	4	0.0	0.0		0.0	0.0	0.0	0.0		0.0	0.0	0.0	0.0		0.0	0.0	0.0			0.0	0.0		0.0		0.0	
	5	1.0	0.0		0.0	0.0	0.0	0.0		0.0	0.0	0.0	0.0		0.0	0.0	0.0			0.0	0.0		0.0		0.0	
	6	0.0	0.0		0.0	0.0	0.0	0.0		0.0	0.0	0.0	0.0		0.0	0.0	0.0			0.0	0.0		0.0		0.0	
	7	0.0	0.0		0.0	0.0	0.0	0.5		0.0	0.0	0.0	0.0		0.0	0.0	1.0			0.0	0.0		0.0		0.5	
	8	0.0	0.0		1.0	0.0	0.0	3.5		2.0	2.5	0.0	0.0		3.0	4.0	0.5			2.0	0.5		0.5		0.0	
	9	1.0	3.0		3.0	3.5	3.0	4.0		3.0	2.0	0.5	0.5		4.0	5.0	0.0			1.0	0.0		0.0		0.0	
日合計		11.0	4.0		4.0	5.0	3.5	8.0		6.0	5.0	1.0	1.0		7.0	10.0	1.5			3.5	0.5		0.5		0.5	
7日	9-10	0.0	6.0		6.0	6.0	6.5	8.5		4.0	5.0	0.5	1.0		2.0	2.0	2.5			1.5	0.5		1.0		2.0	
	11	0.0	6.0		4.0	2.0	5.5	9.5		4.0	5.0	2.5	3.5		6.0	10.0	3.5			0.5	2.0		1.5		3.0	
	12	1.0	5.0		11.0	4.0	14.5	16.0		14.0	15.0	4.0	5.0		14.0	18.0	4.0			8.0	4.0		4.0		9.0	
	13	7.0	14.0		20.0	13.0	16.5	12.0		17.0	12.0	6.0	10.5		13.0	13.0	14.0			10.5	6.5		6.5		7.0	
	14	16.0	18.0		6.0	13.0	8.5	13.0		9.5	3.0	10.5	11.5		9.0	13.0	7.5			14.0	6.0		6.5		7.5	
	15	20.0	15.0		16.0	13.5	15.0	18.0		24.0	23.5	15.0	13.0		16.0	17.0	10.0			9.0	5.5		6.5		7.0	
	16	13.0	17.0		9.0	17.0	12.0	9.0		13.0	18.0	10.0	9.5		23.0	33.0	9.0			6.0	6.0		13.0		29.0	
	17	31.0	6.0		15.0	10.0	32.0	37.0		32.0	31.0	12.0	21.0		32.0	36.0	30.0			28.0	39.0		21.0		63.0	
	18	34.0	38.0		16.0	34.0	28.0	7.5		38.0	30.0	23.0	25.0		29.0	24.0	23.5			48.0	39.5		55.0		17.5	
	19	4.0	17.0		3.0	18.5	10.0	3.5		32.0	27.0	33.0	34.5		8.0	11.0	58.0			67.0	9.5		49.5		14.5	
	20	5.0	11.0		4.0	10.0	8.0	5.0		17.0	25.0	36.0	37.0		7.0	31.0	76.0			88.0	3.0		36.0		28.0	
	21	23.0	4.0		8.0	6.0	36.0	34.5		49.0	59.0	35.0	21.5		51.0	58.0	27.0			24.0	46.5		14.0		39.0	
	22	10.0	38.0		4.0	37.5	45.0	0.0		56.5	50.0	29.0	38.5		42.0	52.0	0.0			21.5	36.5		27.0		18.5	
	23	1.0	16.0		1.0	37.5	8.0	7.0		20.0	8.0	45.0	45.5		3.0	6.0	0.0			5.0	0.0		22.0		2.0	
	0	1.0	1.0		1.0	5.5	0.5	1.5		5.5	4.0	36.0	7.5		2.0	4.0	0.0			12.0	0.0		1.5		1.0	
	1	1.0	1.0		0.0	1.0	0.5	0.5		2.5	4.0	5.0	3.5		0.0	4.0	0.0			5.0	0.0		0.0		0.0	
	2	0.0	1.0		0.0	1.0	0.0	0.5		4.5	1.5	5.0	4.5		1.5	2.0	0.0			0.5	0.0		0.0		0.5	
	3	1.0	0.0		0.0	0.5	0.5	0.5		0.5	1.5	6.5	2.0		0.5	0.0	0.5			0.0	0.0		0.0		0.0	
	4	1.0	1.0		0.0	0.5	1.5	0.0		0.0	1.5	3.5	8.0		0.0	2.0	0.5			0.0	0.0		0.0		0.0	
	5	1.0	0.0		0.0	2.0	0.0	0.0		3.0	1.5	2.5	1.0		0.0	0.0	0.0			0.0	0.0		0.0		0.0	
	6	1.0	2.0		0.0	2.0	0.0	0.0		0.0	1.0	0.5	0.0		0.0	0.0	0.0			0.0	0.0		0.0		0.0	
	7	0.0	0.0		0.0	0.0	0.0	0.0		0.0	0.0	0.0	0.0		0.0	0.0	1.0			0.0	0.0		0.0		0.0	
	8	0.0	0.0		0.0	0.0	0.0	0.0		0.0	0.0	0.0	0.0		0.0	0.0	0.0			0.0	0.0		0.0		0.0	
	9	0.0	0.0		0.0	0.0	0.0	0.0		0.0	0.0	0.0	0.0		0.0	0.0	0.0			0.0	0.0		0.0		0.0	
日合計		171.0	217.0		124.0	234.5	248.5	183.5		346.0	326.5	320.5	303.5		259.0	336.0	267.0			348.5	204.5		265.0		248.5	
*総雨量		182.0	221.0		128.0	239.5	252.0	191.5		352.0	331.5	321.5	304.5		266.0	346.0	268.5			352.0	205.0		265.5		249.0	

*総雨量は一連降雨の最終日のみ合計

様式１－９

中部地方整備局　豊川水系　対象洪水観測所時間雨量表

洪水	S49.8.26

日	時	宇連 観測所	八橋 観測所	出来山A 観測所	出来山B 観測所	田口B 観測所	田峰 観測所	豊邦 観測所	下田 観測所	海老 観測所	布里 観測所	宇連ダム観測	川合 観測所	作手 観測所	高里 観測所	高松 観測所	山吉田 観測所	新城B 観測所	新城C 観測所	嵩山 観測所	豊川A 観測所	豊川B 観測所	豊橋B 観測所	豊橋C 観測所	豊橋D 観測所	豊橋E 観測所
	9-10	0.0			0.0	0.0	0.0			0.0	0.0	0.0	0.0		0.0					0.0					0.0	
	11	0.0			0.0	0.0	0.0			0.0	0.0	0.0	0.0		0.0					0.0					0.0	
	12	0.0			0.0	0.0	0.0			0.0	0.0	0.0	0.0		0.0					0.0					0.0	
	13	0.0			0.0	0.0	0.0			0.0	0.0	0.0	0.0		0.0					0.0					0.0	
	14	0.0			0.0	0.0	0.0			0.0	0.0	0.0	0.0		0.0					0.0					0.0	
	15	0.0			0.0	0.0	0.0			0.0	0.0	0.0	0.0		0.0					0.0					0.0	
	16	0.0			0.0	0.0	0.0			0.0	0.0	0.0	0.0		0.0					0.0					0.0	
	17	0.0			0.0	0.0	0.0			0.0	0.0	0.0	0.0		0.0					0.0					0.0	
	18	0.0			0.0	0.0	0.0			0.0	0.0	0.0	0.0		0.0					0.0					0.0	
	19	0.0			0.0	0.0	0.0			0.0	0.0	0.0	0.0		0.0					0.0					0.0	
	20	0.0			0.0	0.0	0.0			0.0	0.0	0.0	0.0		0.0					0.0					0.0	
	21	0.0			0.0	0.0	0.0			0.0	0.0	0.0	0.0		0.0					0.0					0.0	
24日	22	0.0			0.0	0.0	0.0			0.0	0.0	0.0	0.0		0.0					0.0					0.0	
	23	0.0			0.0	0.0	0.0			0.0	0.0	0.0	0.0		0.0					0.0					0.0	
	0	0.0			0.0	0.0	0.0			0.0	0.0	0.0	0.0		0.0					0.0					0.0	
	1	0.0			0.0	0.0	0.0			0.0	0.0	0.0	0.0		0.0					0.0					0.0	
	2	0.0			0.0	0.0	0.0			0.0	0.0	0.0	0.0		0.5					0.0					0.0	
	3	0.0			1.0	0.5	0.0			0.0	0.5	0.0	0.5		2.0					1.0					1.0	
	4	0.0			0.0	0.0	0.0			0.0	0.0	0.0	0.0		0.0					2.5					2.5	
	5	0.0			0.0	0.0	0.0			0.0	0.0	0.0	0.5		0.0					1.0					1.0	
	6	0.0			0.0	0.0	0.0			0.0	0.5	0.0	0.0		0.5					3.0					3.0	
	7	0.0			2.0	4.0	2.0			3.0	2.0	6.0	7.0		1.5					0.5					0.5	
	8	3.0			1.0	0.5	1.0			1.5	1.0	0.5	0.0		2.0					0.5					0.5	
	9	0.0			0.0	0.0	0.0			0.0	0.5	0.0	0.5		0.5					2.5					2.5	
日合計		3.0			4.0	5.0	3.0			4.5	4.5	6.5	8.5		7.0					11.0					11.0	
	9-10	1.0			1.0	4.5	4.0			7.0	4.0	4.5	7.0		10.0					10.5					10.5	
	11	15.0			12.0	9.0	6.5			10.5	15.0	9.5	12.0		15.0					1.0					1.0	
	12	21.0			3.0	4.5	10.5			7.5	8.0	12.5	19.5		1.0					0.0					0.0	
	13	2.0			4.0	3.5	9.0			9.5	9.0	9.5	1.5		12.0					7.0					7.0	
	14	9.0			4.0	3.0	4.0			2.0	6.0	22.5	21.5		9.0					5.5					5.5	
	15	14.0			3.0	8.0	9.0			15.5	8.0	14.0	9.0		13.0					26.5					26.5	
	16	18.0			6.0	26.0	25.5			21.5	31.0	10.0	8.5		5.0					14.5					14.5	
	17	20.0			2.0	15.0	12.0			23.0	15.5	16.0	17.5		13.5					9.0					9.0	
	18	20.0			3.0	9.0	8.0			12.0	14.0	14.0	15.0		16.5					6.0					6.0	
	19	5.0			7.0	2.5	2.5			8.0	5.0	16.5	25.0		16.0					6.5					6.5	
	20	25.0			12.0	22.0	20.0			21.0	24.5	17.0	11.5		50.0					20.5					20.5	
25日	21	36.0			14.0	39.0	30.0			31.0	34.5	12.5	14.0		30.5					5.0					5.0	
	22	24.0			3.0	20.5	15.5			7.5	12.0	5.5	9.0		13.0					3.5					3.5	
	23	30.0			1.0	17.5	20.5			12.5	21.0	14.0	17.0		24.5					12.0					12.0	
	0	14.0			3.0	4.5	9.0			3.5	5.5	7.5	9.0		20.0					3.0					3.0	
	1	21.0			8.0	16.0	16.0			12.0	14.5	10.0	11.0		28.5					7.5					7.5	
	2	13.0			4.0	9.0	6.5			7.5	7.5	10.0	8.0		27.0					7.5					7.5	
	3	12.0			10.0	6.5	6.5			6.0	6.5	5.0	5.0		25.0					2.5					2.5	
	4	6.0			1.0	3.0	2.5			1.5	1.5	4.5	4.0		4.5					3.0					3.0	
	5	8.0			4.0	4.0	3.0			2.5	4.5	1.0	2.0		39.5					16.0					16.0	
	6	11.0			2.0	10.5	4.0			4.5	2.0	15.5	9.5		2.0					3.0					3.0	
	7	4.0			3.0	5.5	3.5			5.0	4.0	4.5	5.0		8.5					8.0					8.0	
	8	11.0			6.0	8.0	7.0			9.5	7.0	8.0	7.5		17.5					21.0					21.0	
	9	12.0			10.0	10.0	8.0			15.0	9.0	16.0	13.0		22.5					27.0					27.0	
日合計		352.0			126.0	261.0	243.0			255.5	269.5	260.0	262.0		424.0					226.0					226.0	

様式１－９

中部地方整備局　豊川水系　対象洪水観測所時間雨量表

洪水　S49.8.26

日	時	宇連 観測所	八橋 観測所	出来山A 観測所	出来山B 観測所	田口B 観測所	田峰 観測所	豊邦 観測所	下田 観測所	海老 観測所	布里 観測所	宇連ダム 観測	川合 観測所	作手 観測所	高里 観測所	高松 観測所	山吉田 観測所	新城B 観測所	新城C 観測所	嵩山 観測所	豊川A 観測所	豊川B 観測所	豊橋B 観測所	豊橋C 観測所	豊橋D 観測所	豊橋E 観測所
	9-10	14.0			15.0	17.0	20.0			27.5	25.0	24.0	25.0		25.0					13.5					13.5	
	11	30.0			30.0	22.0	20.0			15.5	20.0	12.5	9.5		21.5					10.5					10.5	
	12	12.0			11.0	9.0	5.5			6.5	6.0	9.5	8.5		10.0					15.5					15.5	
	13	5.0			7.0	3.5	2.0			2.5	1.5	4.0	3.0		2.0					0.5					0.5	
	14	0.0			0.0	0.0	0.5			0.0	0.0	0.5	0.5		0.0					2.0					2.0	
	15	0.0			0.0	0.0	0.0			0.0	0.0	0.0	0.0		0.0					0.0					0.0	
	16	1.0			0.0	0.0	0.0			0.0	0.0	0.0	0.0		0.0					0.0					0.0	
	17	0.0			0.0	0.0	0.0			0.0	0.0	0.0	0.0		0.0					0.0					0.0	
	18	0.0			0.0	0.0	0.0			0.0	0.0	0.0	0.0		0.0					0.0					0.0	
	19	0.0			0.0	0.0	0.0			0.0	0.0	0.0	0.0		0.0					0.0					0.0	
	20	0.0			0.0	0.0	0.0			0.0	0.0	0.0	0.0		0.0					0.0					0.0	
26日	21	0.0			0.0	0.0	0.0			0.0	0.0	0.0	0.0		0.0					0.0					0.0	
	22	0.0			0.0	0.0	0.0			0.0	0.0	0.0	0.0		0.0					0.0					0.0	
	23	0.0			0.0	0.0	0.0			0.0	0.0	0.0	0.0		0.0					0.0					0.0	
	0	0.0			0.0	0.0	0.0			0.0	0.0	0.0	0.0		0.0					0.0					0.0	
	1	0.0			0.0	0.0	0.0			0.0	0.0	0.0	0.0		0.0					0.0					0.0	
	2	0.0			0.0	0.0	0.0			0.0	0.0	0.0	0.0		0.0					0.0					0.0	
	3	0.0			0.0	0.0	0.0			0.0	0.0	0.0	0.0		0.0					0.0					0.0	
	4	0.0			0.0	0.0	0.0			0.0	0.0	0.0	0.0		0.0					0.0					0.0	
	5	0.0			1.0	1.0	0.0			0.0	0.0	0.0	0.0		0.0					0.0					0.0	
	6	0.0			0.0	0.0	0.0			0.5	0.0	1.0	0.0		0.0					0.5					0.5	
	7	0.0			0.0	1.5	0.5			2.5	2.0	3.0	2.0		0.0					1.5					1.5	
	8	4.0			1.0	3.0	4.5			8.5	6.5	4.5	3.0		3.0					4.0					4.0	
	9	0.0			4.0	7.0	6.0			3.5	3.0	4.0	2.5		9.5					5.5					5.5	
日合計		66.0			69.0	64.0	59.0			67.0	64.0	63.0	54.0		71.0					53.5					53.5	
	9-10	8.0			10.0	3.0	7.0			7.0	18.0	0.5	0.5		14.5					17.5					17.5	
	11	6.0			12.0	27.0	33.5			36.5	34.0	17.5	11.5		6.0					2.5					2.5	
	12	43.0			1.0	16.0	6.5			9.0	8.0	37.0	31.0		4.0					5.5					5.5	
	13	15.0			3.0	3.0	15.0			17.0	15.0	7.5	10.5		6.0					5.5					5.5	
	14	16.0			1.0	29.0	5.5			13.0	3.0	5.5	2.0		5.5					3.0					3.0	
	15	13.0			8.0	7.0	3.0			11.0	2.0	7.0	9.0		35.5					0.0					0.0	
	16	9.0			39.0	0.5	0.0			0.0	0.0	0.0	0.0		17.5					0.0					0.0	
	17	0.0			3.0	2.0	1.5			2.0	2.5	3.0	3.0		4.5					1.0					1.0	
	18	3.0			6.0	1.5	4.5			3.5	1.0	0.5	0.0		8.0					0.5					0.5	
	19	10.0			4.0	0.5	1.0			0.5	0.0	0.0	0.0		5.0					0.0					0.0	
	20	1.0			1.0	0.0	0.0			0.0	0.0	0.0	0.0		0.5					0.0					0.0	
27日	21	1.0			1.0	0.0	0.0			0.0	0.0	0.0	0.0		0.5					0.0					0.0	
	22	0.0			1.0	0.0	0.0			0.0	2.5	0.0	0.5		0.0					4.0					4.0	
	23	2.0			1.0	1.5	4.0			5.0	4.5	1.0	0.5		0.0					3.5					3.5	
	0	5.0			0.0	2.0	5.0			5.0	2.5	1.5	1.0		1.0					8.0					8.0	
	1	8.0			3.0	5.0	0.5			2.0	2.0	0.5	0.5		2.0					0.5					0.5	
	2	2.0			2.0	1.5	0.5			0.5	2.0	0.0	0.0		4.5					0.0					0.0	
	3	0.0			0.0	0.0	0.0			0.0	0.0	0.0	0.0		0.5					0.0					0.0	
	4	0.0			1.0	0.0	0.0			0.0	0.0	0.0	0.0		0.0					0.0					0.0	
	5	0.0			0.0	0.0	0.0			0.0	0.0	0.0	0.0		0.0					0.0					0.0	
	6	0.0			0.0	0.0	0.0			0.0	0.0	0.0	0.0		0.0					0.0					0.0	
	7	0.0			0.0	0.0	0.0			0.0	0.0	0.0	0.0		0.5					0.5					0.5	
	8	0.0			0.0	0.0	0.0			0.0	0.0	0.0	0.0		0.5					0.0					0.0	
	9	0.0			0.0	0.0	0.0			0.0	0.0	0.0	0.0		0.0					0.0					0.0	
日合計		142.0			97.0	99.5	87.5			112.0	97.0	81.5	70.0		116.5					52.0					52.0	
*総雨量		563.0			296.0	429.5	392.5			439.0	435.0	411.0	394.5		618.5					342.5					342.5	

*総雨量は一連降雨の最終日のみ合計

様式１－９

中部地方整備局　豊川水系　対象洪水観測所時間雨量表

洪水　S50.8.23

日	時	宇連観測所	八橋観測所	出来山A観測所	出来山B観測所	田口B観測所	田峰観測所	豊邦観測所	下田観測所	海老観測所	布里観測所	宇連ダム観測	川合観測所	作手観測所	高里観測所	高松観測所	山吉田観測所	新城B観測所	新城C観測所	嵩山観測所	豊川A観測所	豊川B観測所	豊橋B観測所	豊橋C観測所	豊橋D観測所	豊橋E観測所
	9-10	0.0	0.0		0.0	0.0	0.0			0.0	0.0	0.0	0.0		0.5			1.0		0.0	0.0			1.0	0.0	
	11	0.0	0.0		1.0	0.0	0.0			0.0	0.0	1.5	0.0		0.5			0.0		0.0	0.0				0.0	
	12	0.0	0.0		0.0	0.0	0.0			0.0	0.0	2.0	0.5		0.0			0.0		0.0	0.0			1.0	0.0	
	13	0.0	0.0		0.0	0.0	0.0			0.0	0.0	0.0	0.5		0.0			0.5		0.0	0.0				0.0	
	14	0.0	0.0		0.0	0.0	0.0			0.0	0.0	0.5	0.0		0.0			2.5		0.0	0.0			1.0	0.0	
	15	0.0	0.0		0.0	0.0	0.0			0.0	0.0	0.0	2.5		0.0			7.5		0.0	0.0				0.0	
	16	0.0	0.0		0.0	0.0	0.0			0.0	0.0	1.0	0.0		0.0			1.0		0.0	0.0				0.0	
	17	0.0	0.0		1.0	0.0	0.0			0.0	0.0	0.0	0.0		0.0			0.0		0.0	0.0				0.0	
	18	0.0	1.0		0.0	0.0	0.0			0.0	0.0	0.0	0.0		1.5			0.0		0.0	0.0				0.0	
	19	0.0	1.0		0.0	0.0	0.0			0.0	0.0	0.0	0.0		0.0			0.0		0.0	0.0				0.0	
	20	0.0	0.0		0.0	0.0	0.0			0.0	0.0	1.0	1.0		0.0			0.0		0.0	0.0				0.0	
20日	21	0.0	0.0		0.0	0.0	0.0			0.0	1.0	0.0	0.0		0.0			0.0		0.0	0.0				0.0	
	22	0.0	0.0		0.0	0.0	0.0			0.0	0.0	0.5	0.0		0.0			0.0		0.0	0.0				0.0	
	23	0.0	0.0		0.0	0.0	0.5			0.0	0.0	0.0	0.0		0.0			0.5		0.0	0.0				0.0	
	0	0.0	0.0		0.0	0.0	0.0			0.0	0.0	0.5	1.0		0.0			0.0		0.0	0.5				0.0	
	1	0.0	0.0		0.0	0.0	0.0			0.0	0.0	0.0	0.5		0.0			0.0		1.5	0.5				0.5	
	2	1.0	1.0		0.0	0.5	0.0			0.0	0.5	0.5	0.0		6.0			2.0		1.0	0.5				0.0	
	3	3.0	0.0		0.0	0.5	0.0			1.5	1.5	5.5	10.0		0.5			0.5		0.0	0.0				0.0	
	4	0.0	0.0		0.0	0.0	2.0			0.5	0.0	0.5	0.0		0.0			0.0		0.5	0.0				0.0	
	5	1.0	0.0		0.0	0.0	0.0			0.0	0.0	0.0	0.0		0.0			0.0		0.0	0.5				4.0	
	6	0.0	0.0		0.0	0.5	0.0			0.0	0.0	0.0	0.0		0.0			0.0		1.0	0.0				0.5	
	7	0.0	0.0		0.0	0.0	0.0			0.0	0.0	0.0	0.0		0.0			0.0		0.0	0.0				0.0	
	8	0.0	0.0		0.0	0.0	0.0			0.0	0.0	0.0	0.0		0.0			0.0		0.0	0.0			1.0	0.0	
	9	0.0	0.0		0.0	0.0	0.0			0.0	0.0	0.0	0.0		0.0			0.0		0.0	0.5				0.0	
日合計		5.0	3.0		2.0	1.5	2.5			2.0	3.0	13.5	16.0		9.0			15.5		4.0	2.5			4.0	5.0	
	9-10	0.0	0.0		0.0	0.0	0.0			0.0	0.0	0.0	0.0		0.0			0.0		0.0	0.0				3.0	
	11	0.0	0.0		0.0	0.5	0.0			0.0	2.5	0.0	0.0		1.0			2.0		7.5	5.0				1.5	
	12	7.0	0.0		0.0	7.0	9.5			12.0	8.0	11.0	15.0		2.5			1.5		1.5	0.5				0.0	
	13	0.0	0.0		0.0	0.5	1.5			0.5	3.5	1.5	3.5		3.5			0.5		1.0	0.0				3.5	
	14	5.0	1.0		0.0	6.0	7.5			6.0	1.5	4.0	9.0		0.5			0.0		0.0	1.0			2.0	0.5	
	15	5.0	0.0		0.0	1.5	2.0			0.5	22.5	0.0	0.0		0.5			3.0		0.5	3.5				3.5	
	16	2.0	1.0		0.0	0.0	5.0			0.0	0.0	0.0	0.5		19.0			17.0		14.5	16.0			1.0	5.0	
	17	8.0	0.0		0.0	3.0	13.5			13.0	0.0	4.0	1.5		8.0			12.5		0.0	0.5			1.0	0.0	
	18	1.0	1.0		0.0	2.0	1.5			2.0	0.0	3.5	6.0		0.0			0.0		1.0	0.0			1.0	0.0	
	19	0.0	0.0		0.0	0.5	0.0			0.5	6.5	1.5	2.0		1.0			0.5		3.0	1.0			3.0	4.0	
	20	10.0	0.0		0.0	2.0	5.0			3.5	3.0	8.5	10.0		3.5			3.0		0.0	0.0				0.0	
21日	21	2.0	0.0		4.0	6.0	2.5			0.0	0.0	0.0	0.0		0.0			0.0		0.0	0.0				0.0	
	22	0.0	0.0		4.0	0.0	0.0			0.0	0.0	0.0	0.0		0.0			0.0		0.0	0.0			1.0	0.0	
	23	0.0	0.0		3.0	0.0	0.0			0.0	5.0	0.0	0.0		0.0			0.0		1.0	0.0				0.0	
	0	0.0	1.0		0.0	0.0	0.5			0.0	0.0	0.0	0.0		2.0			2.5		1.0	0.0			3.0	1.5	
	1	6.0	0.0		3.0	2.0	0.0			6.0	0.0	1.0	1.0		3.5			0.5		2.0	1.5				0.5	
	2	0.0	0.0		11.0	0.5	0.0			0.0	0.0	0.0	0.0		2.5			0.0		0.0	0.5				0.0	
	3	3.0	0.0		1.0	0.0	1.0			2.0	2.0	3.0	6.5		8.0			6.0		9.0	5.0				4.5	
	4	6.0	0.0		1.0	5.0	8.5			5.5	6.0	4.0	1.5		4.5			3.0		1.0	2.0				0.0	
	5	4.0	0.0		0.0	0.5	3.0			3.5	3.0	4.0	1.0		9.0			1.0		3.0	11.5				1.5	
	6	7.0	0.0		1.0	3.5	1.5			7.0	5.5	4.0	6.0		9.0			6.0		2.5	10.0				0.0	
	7	7.0	0.0		0.0	6.0	9.0			2.5	2.5	2.0	5.0		8.0			3.0		4.0	2.0				1.0	
	8	25.0	1.0		0.0	9.5	8.0			2.5	8.5	15.5	10.0		17.5			15.0		1.5	1.0				0.5	
	9	18.0	31.0		0.0	7.5	6.0			1.0	0.5	8.5	10.5		17.0			2.0		0.0	0.0			1.0	1.0	
日合計		116.0	36.0		28.0	63.5	85.5			68.0	80.5	76.0	89.0		120.5			79.0		54.0	61.0			13.0	31.5	

様式１－９

中部地方整備局　豊川水系　対象洪水観測所時間雨量表

洪水	S50.8.23

日	時	宇連 観測所	八橋 観測所	出来山A 観測所	出来山B 観測所	田口B 観測所	田峰 観測所	豊邦 観測所	下田 観測所	海老 観測所	布里 観測所	宇連ダム 観測所	川合 観測所	作手 観測所	高里 観測所	高松 観測所	山吉田 観測所	新城B 観測所	新城C 観測所	嵩山 観測所	豊川A 観測所	豊川B 観測所	豊橋B 観測所	豊橋C 観測所	豊橋D 観測所	豊橋E 観測所
	9-10	10.0	33.0		2.0	2.5	8.5			4.5	7.0	8.5	3.0		21.5			3.0		0.0	0.0			1.0	0.0	
	11	7.0	8.0		1.0	1.0	4.5			3.5	0.0	8.5	0.0		2.5			0.5		0.0	0.0			2.0	0.0	
	12	18.0	2.0		0.0	2.0	12.0			7.0	8.0	1.0	0.0		9.5			1.0		1.0	3.0			2.0	5.0	
	13	1.0	0.0		6.0	14.5	0.5			5.0	0.0	2.0	1.0		0.5			0.0		1.0	0.5			1.0	0.0	
	14	2.0	0.0		2.0	3.5	0.0			1.0	3.5	1.0	1.0		8.0			2.0		2.0	2.5			1.0	4.5	
	15	20.0	1.0		4.0	12.0	11.5			15.5	7.5	1.0	5.0		5.0			2.0		0.5	1.5				0.5	
	16	18.0	1.0		9.0	20.0	5.0			9.5	4.5	3.5	13.0		0.5			2.0		0.0	1.0			3.0	0.5	
	17	3.0	5.0		16.0	8.0	1.5			2.0	0.5	6.5	0.0		2.0			0.5		6.5	3.5				5.0	
	18	4.0	11.0		17.0	1.5	1.0			1.0	0.5	1.0	2.5		1.5			0.0		4.0	2.5				3.5	
	19	10.0	11.0		11.0	5.0	7.5			7.0	13.0	1.0	8.0		23.5			14.5		17.0	1.0				1.5	
	20	3.0	7.0		4.0	13.5	1.5			1.5	2.0	3.0	2.0		3.5			9.5		5.0	1.0				0.0	
22日	21	20.0	3.0		4.0	11.5	10.0			14.5	10.0	1.0	24.0		8.0			6.0		0.0	0.0			3.0	0.0	
	22	6.0	28.0		1.0	13.0	3.5			4.0	1.0	19.0	21.5		3.0			2.0		0.5	0.0				1.0	
	23	11.0	44.0		1.0	10.5	2.5			1.5	1.5	13.0	0.5		4.5			1.0		2.5	1.5			3.0	4.0	
	0	20.0	24.0		4.0	9.5	10.0			13.5	9.5	2.0	17.0		7.0			5.5		6.0	4.5				2.0	
	1	11.0	0.0		3.0	20.5	3.0			5.5	5.5	10.5	22.5		9.5			7.0		1.5	0.5			1.0	1.0	
	2	7.0	6.0		3.0	10.5	8.0			8.5	12.5	16.0	6.0		41.5			9.0		22.0	8.0			4.0	8.0	
	3	12.0	22.0		2.0	7.5	11.5			12.0	10.0	9.0	10.0		23.5			10.0		9.5	7.0			1.0	6.5	
	4	17.0	26.0		6.0	10.5	13.0			16.5	19.5	7.5	10.5		30.5			12.0		11.5	7.0			1.0	6.5	
	5	18.0	48.0		7.0	15.0	13.5			15.5	21.5	6.0	15.0		24.5			12.0		20.5	12.0				11.0	
	6	32.0	38.0		3.0	20.0	21.0			37.0	19.0	7.0	30.0		38.0			20.0		13.0	11.0				12.0	
	7	22.0	18.0		3.0	27.0	13.0			10.5	11.0	18.0	16.0		31.5			9.5		3.0	6.5			1.0	6.0	
	8	50.0	19.0		3.0	11.5	20.0			24.0	21.0	8.0	16.0		43.5			13.5		14.0	7.5			5.0	9.5	
	9	28.0	39.0		8.0	34.5	44.5			6.0	30.0	11.0	33.5		15.0			13.5		1.0	0.5			1.0	0.0	
日合計		350.0	394.0		120.0	285.0	227.0			226.5	218.5	165.0	258.0		358.0			156.0		142.0	82.5			30.0	88.0	
	9-10	13.0	43.0		6.0	15.5	8.0			9.5	5.0	26.0	4.5		15.5			1.0		0.0	0.5			1.0	1.0	
	11	11.0	18.0		2.0	9.0	13.5			21.5	12.5	6.0	10.0		15.0			2.0		1.0	0.5			8.0	0.0	
	12	23.0	7.0		4.0	7.0	6.0			7.0	13.0	10.0	6.0		15.0			1.5		1.0	0.5			7.0	0.0	
	13	6.0	4.0		4.0	7.0	7.0			2.0	2.0	7.0	2.5		3.0			0.0		0.0	0.0			6.0	0.0	
	14	1.0	2.0		4.0	1.0	0.0			0.0	0.0	4.0	0.0		0.0			0.0		0.0	0.0			11.0	0.0	
	15	3.0	1.0		6.0	1.5	1.5			0.5	0.0	0.0	0.5		0.0			0.0		0.0	0.0			10.0	0.0	
	16	0.0	1.0		4.0	0.0	0.0			0.0	0.5	1.5	0.5		0.0			0.0		0.0	0.0			3.0	0.0	
	17	0.0	1.0		8.0	0.0	0.0			0.0	0.0	0.5	0.0		0.0			0.0		0.0	0.0			3.0	0.0	
	18	0.0	1.0		3.0	0.0	0.0			0.0	0.0	0.0	0.0		0.0			0.0		0.0	0.0				0.0	
	19	0.0	0.0		2.0	0.0	0.0			0.0	0.0	0.0	0.0		0.0			0.0		0.0	0.0			1.0	0.0	
	20	0.0	0.0		2.0	0.0	0.0			0.0	0.0	0.0	0.0		0.0			0.0		0.0	0.0				0.0	
	21	0.0	0.0		1.0	0.0	0.0			0.0	0.0	0.0	0.0		0.0			0.0		0.0	0.0				0.0	
	22	0.0	0.0		0.0	0.0	0.0			0.0	0.0	0.0	0.0		0.0			0.0		0.0	0.0				0.0	
	23	0.0	0.0		0.0	0.0	0.0			0.0	0.0	0.0	0.0		0.0			0.0		0.0	0.0				0.0	
	0	0.0	0.0		1.0	0.0	0.0			0.0	0.0	0.0	0.0		0.0			0.0		0.0	0.0				0.0	
	1	0.0	0.0		0.0	0.0	0.0			0.0	0.0	0.0	0.0		0.0			0.0		0.0	0.0				0.0	
	2	0.0	0.0		0.0	0.0	0.0			0.0	0.0	0.0	0.0		0.0			0.0		0.0	0.0				0.0	
	3	0.0	0.0		0.0	0.0	0.0			1.0	0.0	0.0	0.0		0.0			0.0		0.0	0.0				0.0	
	4	0.0	0.0		0.0	0.0	0.0			0.0	0.0	0.0	0.0		0.0			0.0		0.0	0.0				0.0	
	5	0.0	0.0		0.0	0.0	0.0			0.0	0.0	0.0	0.0		0.0			0.0		0.0	0.0				0.0	
	6	0.0	0.0		0.0	0.0	0.0			0.0	0.0	0.0	0.0		0.0			0.0		0.0	0.0				0.0	
	7	0.0	0.0		0.0	0.0	0.0			0.0	0.0	0.0	0.0		0.0			0.0		0.0	0.0				0.0	
	8	0.0	1.0		0.0	0.0	0.0			0.0	0.0	0.0	0.0		0.0			0.0		0.0	0.0				0.0	
	9	0.0	0.0		0.0	0.0	0.0			0.0	0.0	0.0	0.0		0.0			0.0		0.0	0.0				0.0	
日合計		57.0	79.0		47.0	41.0	36.0			41.5	33.0	55.0	24.0		48.5			4.5		2.0	1.5			50.0	1.0	
*総雨量		528.0	512.0		197.0	391.0	351.0			338.0	335.0	309.5	387.0		536.0			255.0		202.0	147.5			97.0	125.5	

*総雨量は一連降雨の最終日のみ合計

様式１－９

中部地方整備局　豊川水系　対象洪水観測所時間雨量表

洪水　S51.9.9

日	時	宇連観測所	八橋観測所	出来山A観測所	出来山B観測所	田口B観測所	田峰観測所	豊邦観測所	下田観測所	海老観測所	布里観測所	宇連ダム観測	川合観測所	作手観測所	高里観測所	高松観測所	山吉田観測所	新城B観測所	新城C観測所	嵩山観測所	豊川A観測所	豊川B観測所	豊橋B観測所	豊橋C観測所	豊橋D観測所	豊橋E観測所
8日	9-10				0.0								0.0		0.0		0.0	0.0		0.0	0.0			0.0	0.0	
	11				0.0								0.0		0.0		0.0	0.5		0.0	0.0			0.0	0.0	
	12				1.0								1.0		1.0		3.5	0.5		0.0	0.0			0.0	0.0	
	13				0.0								1.5		0.0		0.0	0.0		0.0	0.0			0.0	0.0	
	14				0.0								0.0		0.0		0.0	0.0		2.0	0.0			10.0	6.0	
	15				6.0								3.0		7.5		15.5	17.0		11.5	25.5			2.0	4.0	
	16				2.0								34.5		0.5		65.0	3.0		2.0	0.5			0.0	0.0	
	17				1.0								14.5		0.5		14.5	4.5		5.0	0.0			0.0	0.5	
	18				1.0								4.5		1.0		2.5	1.5		1.0	1.0			4.0	4.5	
	19				1.0								1.5		5.0		1.0	0.5		1.5	0.5			1.0	2.0	
	20				5.0								5.0		18.5		6.5	1.5		4.5	1.0			2.0	3.0	
	21				5.0								3.0		9.5		7.0	6.0		1.0	1.5			0.0	1.0	
	22				8.0								5.0		8.0		0.0	0.0		0.0	0.5			0.0	0.0	
	23				9.0								11.5		14.0		0.5	3.0		3.5	0.0			6.0	0.0	
	0				8.0								15.0		29.0		15.5	12.5		14.5	9.5			4.0	12.0	
	1				2.0								9.5		11.5		7.5	3.0		2.5	0.5			0.0	0.5	
	2				1.0								4.0		3.0		1.0	1.0		0.0	0.5			0.0	0.0	
	3				2.0								1.5		4.5		3.0	2.5		0.5	0.5			0.0	0.5	
	4				2.0								4.0		5.0		3.0	5.0		3.5	0.5			0.0	0.0	
	5				17.0								6.5		25.0		4.0	1.0		0.5	0.0			0.0	0.0	
	6				5.0								2.0		25.0		0.5	3.5		6.0	8.5			16.0	18.0	
	7				10.0								33.5		9.5		22.0	19.0		19.0	4.5			11.0	6.5	
	8				12.0								26.0		19.0		37.0	27.5		22.0	16.5			16.0	23.5	
	9				4.0								23.5		6.0		32.5	9.5		13.5	6.5			21.0	11.0	
日合計					102.0								210.5		203.0		242.0	122.5		114.0	78.0			93.0	93.0	
9日	9-10				4.0								13.0		7.0		11.5	6.0		6.5	7.0			8.0	10.0	
	11				11.0								6.5		7.5		3.5	4.0		5.0	8.0			12.0	10.0	
	12				10.0								10.5		12.5		12.5	17.0		18.5	21.0			25.0	19.0	
	13				3.0								11.5		3.5		14.0	11.5		10.5	11.5			9.0	11.0	
	14				6.0								3.5		9.5		9.5	5.0		7.0	7.0			5.0	6.0	
	15				5.0								2.5		6.0		3.5	1.5		0.5	3.5			2.0	3.5	
	16				13.0								4.5		7.0		0.5	1.0		0.0	5.0			7.0	6.0	
	17				10.0								0.0		10.5		0.0	0.0		0.0	3.5			1.0	4.5	
	18				9.0								0.5		3.0		0.0	0.0		0.0	1.5			2.0	1.0	
	19				4.0								5.0		4.0		0.0	1.0		1.0	1.0			0.0	2.0	
	20				0.0								0.5		0.0		1.5	5.5		0.0	0.0			0.0	0.0	
	21				1.0								0.5		0.0		0.0	1.5		0.0	0.0			0.0	0.0	
	22				2.0								1.5		3.5		0.0	0.0		0.0	0.0			0.0	0.0	
	23				3.0								7.0		5.0		0.0	0.0		0.0	0.0			0.0	0.0	
	0				4.0								3.0		0.0		0.0	0.0		0.0	0.0			0.0	0.0	
	1				1.0								0.5		3.0		3.0	0.0		0.0	0.5			0.0	0.0	
	2				0.0								0.0		0.0		0.0	0.0		0.0	0.0			0.0	0.0	
	3				0.0								0.0		0.0		0.0	0.0		0.0	0.0			0.0	0.0	
	4				0.0								1.5		0.0		0.0	0.0		0.0	0.0			0.0	0.0	
	5				1.0								0.0		0.0		0.5	0.0		0.0	0.0			0.0	0.0	
	6				1.0								0.0		0.0		0.0	0.0		0.0	0.0			1.0	3.0	
	7				0.0								0.0		0.5		1.0	1.0		3.0	2.5			2.0	3.5	
	8				2.0								0.5		4.0		5.5	1.5		0.0	1.0			0.0	0.0	
	9				1.0								0.5		0.0		1.0	1.0		2.5	0.0			0.0	0.5	
日合計					91.0								73.0		86.5		67.5	57.5		54.5	73.0			74.0	80.0	

様式１－９

中部地方整備局　豊川水系　対象洪水観測所時間雨量表

洪水　S51.9.9

日	時	宇連観測所	八橋観測所	出来山A観測所	出来山B観測所	田口B観測所	田峰観測所	豊邦観測所	下田観測所	海老観測所	布里観測所	宇連ダム観測	川合観測所	作手観測所	高里観測所	高松観測所	山吉田観測所	新城B観測所	新城C観測所	嵩山観測所	豊川A観測所	豊川B観測所	豊橋B観測所	豊橋C観測所	豊橋D観測所	豊橋E観測所
10日	9-10				0.0								0.0		0.0		0.0	0.0		0.0	0.0			0.0	0.0	
	11				1.0								0.0		0.0		0.0	0.0		0.0	0.0			0.0	0.0	
	12				0.0								0.5		1.0		0.0	0.0		0.0	0.0			0.0	0.0	
	13				3.0								0.0		1.5		0.5	0.0		0.0	0.0			1.0	1.0	
	14				2.0								0.0		1.0		11.0	0.0		0.0	0.0			0.0	0.0	
	15				0.0								0.0		0.0		0.0	0.0		0.0	0.0			0.0	0.0	
	16				1.0								0.0		2.5		0.0	0.0		0.0	3.0			3.0	3.5	
	17				1.0								2.0		5.0		0.5	0.0		0.0	0.5			23.0	12.5	
	18				4.0								0.5		53.0		0.5	0.0		23.5	38.5			23.0	22.0	
	19				25.0								18.5		14.0		23.5	0.0		9.5	1.5			0.0	0.0	
	20				2.0								3.0		4.0		0.0	0.0		1.0	0.5			0.0	0.5	
	21				0.0								0.5		0.0		0.0	0.0		0.0	0.0			3.0	0.5	
	22				2.0								1.5		5.5		7.5	0.0		5.5	2.0			0.0	2.0	
	23				0.0								18.5		0.5		8.5	0.0		3.0	0.0			0.0	0.0	
	0				0.0								0.0		0.0		0.0	0.0		0.0	0.0			0.0	0.0	
	1				2.0								1.5		1.5		0.0	0.0		0.0	0.0			0.0	0.0	
	2				2.0								0.0		0.5		0.0	0.0		0.0	0.0			0.0	0.5	
	3				1.0								0.5		0.0		0.0	0.0		0.5	1.0			0.0	1.5	
	4				5.0								1.0		2.5		0.0	0.0		0.0	1.0			1.0	0.0	
	5				1.0								0.5		0.5		1.0	0.0		2.5	0.5			0.0	0.0	
	6				0.0								0.0		2.0		0.5	0.0		0.0	0.0			0.0	0.0	
	7				0.0								4.0		0.0		2.5	0.0		0.0	1.0			0.0	0.5	
	8				1.0								0.5		1.5		3.5	0.0		0.0	0.0			0.0	1.0	
	9				1.0								2.5		1.5		1.0	0.0		0.0	1.0			0.0	0.0	
日合計					54.0								55.5		98.0		60.5	0.0		45.5	50.5			54.0	45.5	
11日	9-10				1.0								3.5		0.0		0.0	0.0		0.0	0.0			0.0	0.0	
	11				0.0								0.0		0.0		1.0	0.0		0.0	0.0			0.0	0.0	
	12				1.0								0.5		0.0		0.0	0.0		0.0	0.0			0.0	0.0	
	13				0.0								0.0		0.0		0.0	0.0		0.0	0.0			0.0	0.0	
	14				0.0								0.0		1.5		0.0	1.0		0.0	0.0			0.0	0.0	
	15				1.0								3.0		0.0		1.0	0.0		0.0	0.0			0.0	0.0	
	16				0.0								1.0		0.0		0.0	0.0		0.0	0.0			0.0	0.0	
	17				0.0								0.0		0.0		0.0	0.0		0.0	0.0			0.0	0.0	
	18				0.0								0.5		6.5		0.0	0.5		0.0	0.0			0.0	0.0	
	19				1.0								0.0		1.5		0.0	2.0		0.0	0.0			0.0	0.0	
	20				1.0								0.0		1.0		0.0	0.0		0.0	0.0			0.0	0.0	
	21				0.0								0.0		0.0		0.5	0.0		0.0	0.0			0.0	0.0	
	22				0.0								0.5		0.5		0.0	0.0		0.0	0.0			0.0	0.0	
	23				0.0								0.0		1.5		0.0	0.0		0.0	0.0			0.0	0.0	
	0				0.0								0.0		0.5		0.0	0.0		0.0	0.0			0.0	0.5	
	1				0.0								0.0		0.0		0.0	0.0		0.0	0.0			0.0	0.0	
	2				0.0								0.0		0.0		0.0	0.0		0.0	1.0			1.0	0.5	
	3				0.0								0.0		0.0		0.0	0.0		0.0	0.5			1.0	1.5	
	4				0.0								0.0		0.5		0.0	0.0		0.0	2.0			1.0	0.0	
	5				0.0								0.0		0.5		0.0	0.0		0.5	0.5			3.0	1.0	
	6				0.0								0.0		1.0		0.0	1.5		2.0	0.5			1.0	0.0	
	7				2.0								0.0		8.5		0.0	1.0		0.0	0.0			2.0	1.0	
	8				2.0								0.0		3.0		1.5	0.0		0.0	0.0			2.0	1.5	
	9				0.0								0.0		0.0		0.0	0.0		0.0	0.0			0.0	0.0	
日合計					9.0								9.0		26.5		4.0	6.0		2.5	4.5			11.0	6.0	
*総雨量					256.0								348.0		414.0		374.0	186.0		216.5	206.0			232.0	224.5	

*総雨量は一連降雨の最終日のみ合計

様式１－９

中部地方整備局　豊川水系　対象洪水観測所時間雨量表

洪水　S60.6.30

日	時	宇連観測所	八橋観測所	出来山A観測所	出来山B観測所	田口B観測所	田峰観測所	豊邦観測所	下田観測所	海老観測所	布里観測所	宇連ダム観測	川合観測所	作手観測所	高里観測所	高松観測所	山吉田観測所	新城B観測所	新城C観測所	嵩山観測所	豊川A観測所	豊川B観測所	豊橋B観測所	豊橋C観測所	豊橋D観測所	豊橋E観測所
	9-10	1.0	1.5		1.0	1.0	1.0	1.5		1.5	1.0	0.0	1.0	1.0	1.0	1.0	1.0			0.0		1.0		1.0		0.0
	11	0.0	0.0		0.0	0.0	0.0	0.0		0.0	0.5	2.0	1.0	0.0	0.0	0.0	0.5			0.0		0.0		0.0		0.0
	12	0.0	0.0		0.0	0.0	0.0	0.0		0.0	0.0	0.0	0.0	0.0	0.0	0.0	0.0			0.0		0.0		0.0		0.0
	13	0.0	0.0		0.0	0.0	0.0	0.0		0.0	0.0	0.0	0.0	0.0	0.0	0.0	0.0			0.0		0.0		0.0		0.0
	14	0.0	0.0		0.0	0.0	0.0	0.0		0.0	0.0	0.0	0.0	0.0	0.0	0.0	0.0			0.0		0.0		0.0		0.0
	15	0.0	0.0		0.0	0.0	0.0	0.0		0.0	0.0	0.0	0.0	0.0	0.0	0.0	0.0			0.0		0.0		0.0		0.0
	16	0.0	0.0		0.0	0.0	0.0	0.0		0.0	0.0	0.0	0.0	0.0	0.0	0.0	0.0			0.0		0.0		0.0		0.0
	17	0.0	0.0		0.0	0.0	0.0	0.0		0.0	0.0	0.0	0.0	0.0	0.0	0.0	0.0			0.0		0.0		0.0		0.0
	18	0.0	0.0		0.0	0.0	0.0	0.0		0.0	0.0	0.0	0.0	0.0	0.0	0.0	0.0			0.0		0.0		0.0		0.0
	19	0.0	0.0		0.0	0.0	0.0	0.0		0.0	0.0	0.0	0.0	0.0	0.0	0.0	0.0			0.0		0.0		0.0		0.0
	20	0.0	0.0		0.0	0.0	0.0	0.0		0.0	0.0	0.0	0.0	0.0	0.0	0.0	0.0			0.0		0.0		0.0		0.0
	21	0.0	0.0		0.0	0.0	0.0	0.0		0.0	0.0	0.0	0.0	0.0	0.0	0.0	0.0			0.0		0.0		0.0		0.0
28日	22	0.0	0.0		0.0	0.0	0.0	0.0		0.0	0.0	0.0	0.0	0.0	0.0	0.0	0.0			0.0		0.0		0.0		0.0
	23	0.0	0.0		0.0	0.0	0.0	0.0		0.0	0.0	0.0	0.0	0.0	0.0	0.0	0.0			0.0		0.0		0.0		0.0
	0	0.0	0.0		0.0	0.0	0.0	0.0		0.0	0.0	0.0	0.0	0.0	0.0	0.0	0.0			0.0		0.0		0.0		0.0
	1	0.0	0.0		0.0	0.0	0.0	0.0		0.0	0.0	0.0	0.0	0.0	0.0	0.0	0.0			0.0		0.0		0.0		0.0
	2	0.0	0.0		0.0	0.0	0.0	0.0		0.0	0.0	0.0	0.0	0.0	0.0	0.0	0.0			0.0		0.0		0.0		0.0
	3	0.0	0.0		0.0	0.0	0.0	0.0		0.0	0.0	0.0	0.0	0.0	0.0	0.0	0.0			0.0		0.0		0.0		0.0
	4	0.0	0.0		0.0	0.0	0.0	0.0		0.0	0.0	0.0	0.0	0.0	0.0	0.0	0.0			0.0		0.0		0.0		0.0
	5	0.0	0.0		0.0	0.0	0.0	0.0		0.0	0.0	0.0	0.0	0.0	0.0	0.0	0.0			0.0		0.0		0.0		0.0
	6	0.0	0.0		0.0	0.0	0.0	0.0		0.0	0.0	0.0	0.0	0.0	0.0	0.0	0.0			0.0		0.0		0.0		0.0
	7	0.0	0.0		0.0	0.0	0.0	0.0		0.0	0.0	0.0	0.0	0.0	0.0	0.0	0.0			0.0		0.0		0.0		0.0
	8	0.0	0.0		0.0	0.0	0.0	0.0		0.0	0.0	0.0	0.0	0.0	0.0	1.0	0.0			0.0		0.0		1.0		2.5
	9	0.0	0.0		0.0	0.0	0.0	0.0		0.0	0.5	0.0	0.0	0.0	0.5	1.0	0.0			3.5		3.5		3.0		2.5
日合計		1.0	1.5		1.0	1.0	1.0	1.5		1.5	2.0	2.0	2.0	1.0	1.5	3.0	1.5			3.5		4.5		5.0		5.0
	9-10	0.5	0.0		1.0	0.5	0.5	0.5		0.5	1.0	0.0	0.5	2.0	0.5	2.5	1.5			1.0		1.0		1.0		1.5
	11	0.0	0.0		0.0	0.0	1.0	1.5		3.0	3.0	0.0	2.5	3.0	3.0	1.5	2.0			3.0		4.0		4.0		5.0
	12	0.0	0.0		0.0	0.5	0.5	0.5		0.5	1.0	3.0	0.5	1.0	0.5	1.5	2.0			3.5		4.0		5.0		3.5
	13	0.0	0.0		0.0	0.0	0.5	0.0		0.0	0.5	0.0	0.5	1.0	0.5	3.0	3.5			3.0		4.0		6.0		8.5
	14	5.5	5.0		5.0	4.0	7.5	7.5		6.0	6.5	5.0	6.0	8.0	6.0	6.5	1.0			7.5		8.0		8.0		6.5
	15	3.0	2.5		2.0	3.5	4.0	3.5		4.0	3.0	3.0	3.0	3.0	1.5	1.0	11.0			5.0		5.0		4.0		1.0
	16	0.0	0.0		0.0	0.0	0.0	0.0		0.0	0.0	0.0	0.0	0.0	0.5	0.0	3.5			0.0		0.0		0.0		0.0
	17	1.5	1.0		2.0	2.0	1.0	1.0		0.5	1.5	1.0	0.5	1.0	0.5	1.5	1.0			0.0		0.5		0.0		0.0
	18	4.0	3.0		1.0	1.0	0.5	1.0		0.5	0.0	0.0	0.5	1.0	1.0	0.0	0.5			0.0		0.5		0.0		0.0
	19	3.5	2.5		3.0	3.0	2.0	2.5		1.0	0.5	0.0	0.5	1.0	0.5	4.5	0.0			0.0		0.0		0.0		0.0
	20	3.0	3.5		1.0	2.0	2.5	2.0		3.5	10.0	6.0	6.5	7.0	6.0	2.0	1.0			0.5		0.0		0.0		0.0
29日	21	19.5	20.5		6.0	9.5	4.0	5.0		2.0	0.5	13.0	6.5	0.0	0.0	0.5	0.5			0.0		0.0		0.0		0.0
	22	0.0	0.0		0.0	0.5	0.0	0.5		0.0	0.0	0.0	1.0	1.0	0.0	0.0	1.5			0.0		0.5		0.0		0.5
	23	2.0	2.5		1.0	1.5	1.0	1.0		1.0	0.5	1.0	0.0	0.0	0.0	0.0	0.0			0.0		0.0		0.0		0.0
	0	0.5	0.5		1.0	0.5	0.0	1.0		0.0	0.5	0.0	0.5	0.0	0.0	0.5	0.0			0.5		0.0		0.0		0.0
	1	0.0	0.0		0.0	0.0	0.5	0.0		0.0	0.5	0.0	0.0	0.0	0.5	0.0	0.0			0.0		0.0		0.0		0.0
	2	0.5	0.0		0.0	0.0	0.0	0.0		1.0	0.0	0.0	0.0	0.0	0.0	0.0	0.0			0.0		0.0		0.0		0.0
	3	0.0	0.0		0.0	0.0	0.0	0.0		0.0	0.0	0.0	0.5	0.0	0.0	0.0	0.5			0.0		0.0		1.0		0.5
	4	0.0	0.0		0.0	0.0	0.0	0.0		0.0	0.0	0.0	0.0	0.0	0.0	0.5	0.0			0.0		0.5		1.0		0.5
	5	0.0	0.0		0.0	0.0	0.0	0.0		0.0	0.5	0.0	0.0	0.0	0.0	0.5	0.5			0.5		0.0		0.0		4.0
	6	0.0	0.0		1.0	4.5	0.5	0.5		1.5	3.5	1.0	3.5	2.0	4.5	14.0	10.0			9.0		9.5		5.0		4.0
	7	4.5	7.0		5.0	10.5	10.5	11.2		13.0	11.0	13.0	16.5	13.0	12.5	8.5	2.0			0.5		6.0		0.0		2.0
	8	17.5	11.0		9.0	11.0	11.5	25.0		6.0	5.5	3.0	4.5	15.0	15.5	10.5	2.0			2.5		5.0		2.0		3.5
	9	13.0	7.5		20.0	2.0	7.0	17.0		8.0	13.5	9.0	7.0	14.0	10.0	15.0	4.5			2.5		7.5		1.0		3.0
日合計		78.5	66.5		58.0	56.5	55.0	81.2		52.0	63.0	58.0	61.0	73.0	63.5	74.0	48.5			39.0		56.0		38.0		44.0

様式１－９

中部地方整備局　豊川水系　対象洪水観測所時間雨量表

洪水　S60.6.30

日	時	宇連観測所	八橋観測所	出来山A観測所	出来山B観測所	田口B観測所	田峰観測所	豊邦観測所	下田観測所	海老観測所	布里観測所	宇連ダム観測	川合観測所	作手観測所	高里観測所	高松観測所	山吉田観測所	新城B観測所	新城C観測所	嵩山観測所	豊川A観測所	豊川B観測所	豊橋B観測所	豊橋C観測所	豊橋D観測所	豊橋E観測所
	9-10	21.5	16.0		19.0	16.5	21.0	19.0		15.0	11.5	9.0	9.5	19.0	17.5	12.0	7.0			3.0		3.5		1.0		3.0
	11	12.5	12.0		9.0	14.5	10.5	8.5		14.5	17.5	9.0	18.0	10.0	12.0	8.0	11.0			9.0		4.5		8.0		1.0
	12	12.0	14.5		14.0	13.0	6.0	14.5		8.0	7.5	8.0	7.0	7.0	6.5	3.5	4.0			1.5		0.0		1.0		0.0
	13	6.5	5.0		2.0	5.0	5.0	4.5		7.0	4.0	13.0	2.0	7.0	9.0	4.0	1.0			1.0		2.5		0.0		1.0
	14	9.0	9.0		2.0	8.0	6.0	8.0		9.0	8.0	3.0	5.5	4.0	3.0	4.0	2.0			1.5		2.0		2.0		1.5
	15	4.5	12.5		3.0	8.5	4.5	5.5		14.5	6.5	4.0	6.5	5.0	5.0	3.0	4.5			2.5		1.5		1.0		0.5
	16	4.0	14.0		5.0	10.0	7.0	3.5		10.0	5.0	5.0	8.0	3.0	3.5	1.0	2.5			1.0		0.0		0.0		0.0
	17	13.0	3.5		5.0	4.0	6.5	8.0		1.5	4.5	6.0	4.0	2.0	3.5	2.0	1.0			0.0		0.5		0.0		0.5
	18	13.5	4.0		4.0	6.0	14.5	5.0		4.5	6.5	5.0	5.0	4.0	4.0	2.5	1.5			1.5		0.0		1.0		1.0
	19	6.0	4.0		3.0	1.5	2.0	11.5		1.5	2.5	8.0	3.5	5.0	5.5	7.5	5.5			4.5		2.0		2.0		2.0
	20	5.0	13.5		6.0	10.5	5.0	7.5		7.5	4.0	3.0	7.5	7.0	8.0	7.0	9.0			3.5		1.5		2.0		2.5
30日	21	18.0	11.0		9.0	11.0	12.5	9.0		15.5	7.5	5.0	11.5	16.0	20.5	9.0	11.0			8.0		7.5		5.0		6.5
	22	9.0	10.0		11.0	15.0	12.0	21.0		12.0	15.5	9.0	18.7	15.0	16.5	20.0	12.0			13.5		14.5		9.0		13.5
	23	26.0	20.0		25.0	22.5	22.5	28.0		26.5	23.5	7.0	51.5	23.0	19.5	25.0	17.5			21.5		8.0		13.0		10.0
	0	20.0	16.0		20.0	23.5	18.5	23.0		22.0	28.5	9.0	26.5	20.0	18.5	11.5	22.0			24.5		19.5		17.0		9.5
	1	20.5	19.0		18.0	21.0	17.0	19.0		23.5	19.0	8.0	33.0	20.0	18.0	15.5	20.0			20.5		17.0		7.0		2.0
	2	11.0	10.0		8.0	6.0	6.5	8.0		9.5	6.0	12.0	9.5	13.0	8.5	2.0	11.5			6.5		2.0		3.0		0.5
	3	1.5	1.0		1.0	0.5	1.0	0.5		0.5	0.5	9.0	0.5	0.0	0.5	0.5	1.0			0.5		0.0		0.0		0.5
	4	4.5	2.5		3.0	3.0	1.0	5.0		0.5	0.5	1.0	0.0	2.0	2.5	1.0	0.0			0.5		2.5		1.0		1.0
	5	1.0	0.5		0.0	0.0	0.5	0.5		0.0	0.0	0.0	0.5	1.0	1.0	0.5	0.0			0.0		0.0		0.0		0.0
	6	0.5	0.0		1.0	0.5	1.0	0.5		0.5	0.0	0.0	0.0	1.0	0.0	0.0	0.0			0.0		0.0		0.0		0.0
	7	0.0	0.0		0.0	0.0	0.0	0.0		0.0	0.0	0.0	0.0	0.0	0.0	0.0	0.0			0.0		0.0		0.0		0.0
	8	0.0	0.0		0.0	0.0	0.0	0.5		0.0	0.0	0.0	0.0	0.0	0.0	0.0	0.0			0.0		0.0		0.0		0.0
	9	0.0	0.0		0.0	0.0	0.0	0.0		0.0	0.0	0.0	0.0	0.0	0.0	0.0	0.0			0.0		0.0		0.0		0.0
日合計		219.5	198.0		168.0	200.5	180.5	210.5		203.5	178.5	133.0	228.2	184.0	183.0	139.5	144.0			124.5		89.0		73.0		56.5
	9-10	0.0	0.0		0.0	0.0	0.0	0.0		0.0	0.0	0.0	0.0	0.0	0.0	0.0	0.0			0.0		0.0		0.0		0.0
	11	0.0	0.0		0.0	0.0	0.0	0.0		0.0	0.0	0.0	0.0	0.0	0.0	0.0	0.0			0.0		0.0		0.0		0.0
	12	0.0	0.0		0.0	0.0	0.0	0.0		0.0	0.0	0.0	0.0	0.0	0.0	0.0	0.0			0.0		0.0		0.0		0.0
	13	0.0	0.0		0.0	0.0	0.0	0.0		0.0	0.0	0.0	0.0	0.0	0.0	0.0	0.0			0.0		0.0		0.0		0.0
	14	0.0	0.0		0.0	0.0	0.0	0.0		0.0	0.0	0.0	0.0	0.0	0.0	0.0	0.0			0.0		0.0		0.0		0.0
	15	0.0	0.0		0.0	0.0	0.0	0.0		0.0	0.0	0.0	0.0	0.0	0.0	0.0	0.0			0.0		0.0		0.0		0.0
	16	0.0	0.0		0.0	0.0	0.0	0.0		0.0	0.0	0.0	0.0	0.0	0.0	0.0	0.0			0.0		0.0		0.0		0.0
	17	0.0	0.0		0.0	0.0	0.0	0.0		0.0	0.0	0.0	0.0	0.0	0.0	0.0	0.0			0.0		0.0		0.0		0.0
	18	0.0	0.0		0.0	0.0	0.0	0.0		0.0	0.0	0.0	0.0	0.0	0.0	0.0	0.0			0.0		0.0		0.0		0.0
	19	0.0	0.0		0.0	0.0	0.0	0.0		0.0	0.0	0.0	0.0	0.0	0.0	0.0	0.0			0.0		0.0		0.0		0.0
	20	0.0	0.0		0.0	0.0	0.0	0.0		0.0	0.0	0.0	0.0	0.0	0.0	0.0	0.0			0.0		0.0		0.0		0.0
1日	21	0.0	0.0		0.0	0.0	0.0	0.0		0.0	0.0	0.0	0.0	0.0	0.0	0.0	0.0			0.0		0.0		0.0		0.0
	22	0.0	0.0		0.0	0.0	0.0	0.0		0.0	0.0	0.0	0.0	0.0	0.0	0.0	0.0			0.0		0.0		0.0		0.0
	23	0.0	0.0		0.0	0.0	0.0	0.0		0.0	0.0	0.0	0.0	0.0	0.0	0.0	0.0			0.0		0.0		0.0		0.0
	0	0.0	0.0		0.0	0.0	0.0	0.0		0.0	0.0	0.0	0.0	0.0	0.0	0.0	0.0			0.0		0.0		0.0		0.0
	1	0.0	0.0		0.0	0.0	0.0	0.0		0.0	0.0	0.0	0.0	0.0	0.0	0.0	0.0			0.0		0.0		0.0		0.0
	2	0.0	0.0		0.0	0.0	0.0	0.0		0.0	0.0	0.0	0.0	0.0	0.0	0.0	0.0			0.0		0.0		0.0		0.0
	3	0.0	0.0		0.0	0.0	0.0	0.0		0.0	0.0	0.0	0.0	0.0	0.0	0.0	0.0			0.0		0.0		0.0		0.0
	4	0.0	0.0		0.0	0.0	0.0	0.0		0.0	0.0	0.0	0.0	0.0	0.0	0.0	0.0			0.0		0.0		0.0		0.0
	5	0.0	0.0		0.0	0.0	0.0	0.0		0.0	0.0	0.0	0.0	0.0	0.0	0.0	0.0			0.0		0.0		0.0		0.0
	6	0.0	0.0		0.0	0.0	0.0	0.0		0.0	0.5	0.0	0.0	0.0	0.5	0.5	0.5			0.5		0.5		1.0		1.0
	7	0.0	0.0		0.0	0.0	0.0	0.0		0.5	0.5	0.0	0.5	0.0	0.5	0.5	1.0			1.0		0.5		2.0		0.5
	8	0.0	0.0		0.0	0.0	0.0	0.0		0.0	0.0	1.0	0.0	1.0	0.0	0.0	0.0			0.0		0.5		1.0		1.0
	9	0.0	0.0		0.0	0.5	0.5	0.5		0.0	0.5	0.0	0.5	0.0	1.0	1.0	0.5			1.0		1.5		2.0		1.5
日合計		0.0	0.0		0.0	0.5	0.5	0.5		0.5	1.5	1.0	1.0	1.0	2.0	2.0	2.0			2.5		3.0		6.0		4.0
*総雨量		299.0	266.0		227.0	258.5	237.0	293.7		257.5	245.0	194.0	292.2	259.0	250.0	218.5	196.0			169.5		152.5		122.0		109.5

*総雨量は一連降雨の最終日のみ合計

様式１－９

中部地方整備局　豊川水系　対象洪水観測所時間雨量表

洪水	H1.9.1

日	時	宇連観測所	八橋観測所	出来山A観測所	出来山B観測所	田口B観測所	田峰観測所	豊邦観測所	下田観測所	海老観測所	布里観測所	宇連ダム観測	川合観測所	作手観測所	高里観測所	高松観測所	山吉田観測所	新城B観測所	新城C観測所	嵩山観測所	豊川A観測所	豊川B観測所	豊橋B観測所	豊橋C観測所	豊橋D観測所	豊橋E観測所
	9-10	0.0	0.0		0.0	0.0	0.0	0.0		0.0	0.0	0.0	0.0	0.0	0.0	0.0	0.0		0.0	0.0		0.0		0.0		0.0
	11	0.0	0.0		0.0	0.0	0.0	0.0		0.0	0.0	0.0	0.0	0.0	0.0	0.0	0.0		0.0	0.0		0.0		0.0		0.0
	12	0.0	0.0		0.0	0.0	0.0	0.0		0.0	0.0	0.0	0.0	0.0	0.0	0.0	0.0		0.0	0.0		0.0		0.0		0.0
	13	0.0	0.0		0.0	0.0	0.0	0.0		0.0	0.0	0.0	0.0	0.0	0.0	0.0	0.0		0.0	0.0		0.0		0.0		0.0
	14	0.0	0.0		0.0	0.0	0.0	0.0		0.0	0.0	0.0	0.0	0.0	0.0	0.0	0.0		0.0	0.0		0.0		0.0		0.0
	15	0.0	0.0		0.0	0.0	0.0	0.0		0.0	0.0	0.0	0.0	0.0	0.0	0.0	0.0		0.0	0.0		0.0		0.0		0.0
	16	0.0	0.0		0.0	0.0	0.0	0.0		0.0	0.0	0.0	0.0	0.0	0.0	0.0	0.0		0.0	0.0		0.0		0.0		0.0
	17	0.0	0.0		0.0	0.0	0.0	0.0		0.0	0.0	0.0	0.0	0.0	0.0	0.0	0.0		0.0	0.0		0.0		0.0		0.0
	18	0.5	0.0		2.0	0.5	0.0	0.0		0.0	0.0	0.0	0.0	0.0	0.5	0.0	0.0		0.0	0.0		0.0		0.0		0.0
	19	1.0	1.0		1.0	0.5	1.0	0.0		0.5	0.5	0.0	0.5	0.0	0.5	0.5	0.5		0.0	0.0		0.0		0.0		0.0
	20	11.5	20.5		0.0	0.5	0.0	0.0		0.0	0.0	0.0	0.0	0.0	0.0	0.5	0.0		0.5	0.0		0.0		0.0		0.0
18日	21	0.0	0.0		0.0	0.0	0.0	0.0		0.0	0.5	0.0	0.5	0.0	7.0	1.5	0.0		0.0	0.5		0.0		0.0		1.0
	22	0.0	0.5		0.0	1.5	2.5	0.0		9.0	1.0	0.0	1.0	7.0	0.0	1.5	0.0		0.0	0.5		0.0		0.0		0.0
	23	0.0	0.0		0.0	0.0	0.0	0.0		0.0	0.0	0.0	0.0	0.0	0.0	0.0	0.0		0.0	0.0		0.0		0.0		0.0
	0	0.0	0.0		0.0	0.0	0.0	0.0		0.0	0.0	0.0	0.0	0.0	0.0	0.0	0.0		0.0	0.0		0.0		0.0		0.0
	1	0.0	0.0		0.0	0.0	0.0	0.0		0.0	0.0	0.0	0.0	0.0	0.0	0.0	0.0		0.0	0.0		0.0		0.0		0.0
	2	0.0	0.0		0.0	0.5	0.0	0.0		0.0	0.0	0.0	0.0	0.0	0.0	0.0	0.0		0.0	0.0		0.0		0.0		0.0
	3	0.0	0.0		0.0	0.0	0.0	0.0		0.0	0.5	0.0	0.0	0.0	0.0	0.0	0.0		0.0	0.0		0.0		0.0		0.0
	4	0.0	0.0		0.0	0.0	0.0	0.0		0.0	0.0	0.0	0.0	1.0	0.5	0.0	0.0		0.0	0.0		0.0		0.0		0.0
	5	0.5	0.0		0.0	0.0	1.0	0.0		0.0	0.0	0.0	0.0	0.0	0.0	0.0	0.0		0.0	0.0		0.0		0.0		0.0
	6	0.0	0.5		0.0	0.0	1.0	0.0		0.0	0.5	0.0	0.0	0.0	0.0	0.5	1.0		0.5	0.5		0.5		0.0		0.5
	7	0.5	0.0		0.0	0.5	0.0	0.0		0.0	0.0	0.0	0.0	0.0	0.0	0.5	0.5		0.0	0.0		0.0		1.0		0.5
	8	0.0	0.0		0.0	0.5	0.0	0.0		1.5	0.5	0.0	0.0	0.0	0.5	0.5	0.0		0.0	0.0		0.0		0.0		0.0
	9	0.0	1.0		1.0	1.5	2.0	1.0		1.5	0.5	0.0	0.0	0.0	0.5	2.0	0.0		0.0	0.5		0.0		1.0		2.0
日合計		14.0	23.5		4.0	6.0	7.5	1.0		12.5	4.0	0.0	2.0	8.0	9.5	7.5	2.0		1.0	2.0		0.5		2.0		4.0
	9-10	2.5	3.5		2.0	4.5	2.0	2.5		1.0	1.0	0.0	0.5	3.0	2.5	1.5	1.0		1.0	1.5		1.0		2.0		1.5
	11	2.5	2.0		1.0	1.5	0.5	1.0		7.0	3.5	0.0	3.5	2.0	3.5	2.5	2.5		3.0	7.0		4.5		6.0		7.0
	12	4.0	5.5		3.0	6.0	5.5	5.5		3.0	7.5	2.0	6.5	7.0	8.5	9.0	7.5		8.0	7.5		7.0		6.0		4.0
	13	6.5	8.5		5.0	8.0	6.5	7.0		7.5	7.0	7.0	7.5	7.0	8.5	9.0	4.0		5.5	9.0		12.0		24.0		24.0
	14	10.0	9.5		7.0	9.0	8.5	7.5		9.5	13.0	6.0	10.5	9.0	7.0	11.5	13.5		17.5	18.5		15.5		10.0		7.0
	15	9.0	17.0		4.0	17.5	16.5	7.5		18.5	20.0	11.0	6.5	10.0	9.0	14.5	5.5		16.0	5.0		22.0		7.0		3.0
	16	5.5	5.5		5.0	5.0	4.5	2.0		12.0	7.5	9.0	14.5	3.0	1.5	2.0	14.5		7.0	10.5		0.5		1.0		0.5
	17	9.5	9.5		14.0	6.0	5.0	21.5		5.5	6.5	13.0	9.0	12.0	44.0	11.5	4.5		1.0	1.5		1.5		0.0		0.0
	18	39.5	58.0		10.0	61.5	66.5	43.0		35.5	45.0	9.0	3.0	57.0	55.5	62.0	2.5		1.5	0.5		14.0		0.0		5.0
	19	11.5	15.0		1.0	26.0	25.5	3.0		26.0	23.0	2.0	41.0	0.0	0.0	4.5	20.5		31.5	15.0		16.0		5.0		0.5
	20	0.0	0.0		0.0	0.0	0.0	0.0		0.0	0.5	52.0	8.5	1.0	0.5	0.0	0.0		0.0	0.0		0.0		0.0		0.0
19日	21	0.0	0.0		0.0	0.0	0.0	0.0		0.0	0.0	1.0	0.0	0.0	0.0	0.0	0.0		0.0	0.0		0.0		0.0		0.0
	22	0.5	0.0		1.0	0.0	0.0	2.0		0.5	0.0	0.0	0.0	6.0	6.5	5.5	0.0		0.0	1.0		3.5		1.0		7.0
	23	16.0	8.0		16.0	12.0	12.5	17.5		9.0	8.0	0.0	10.5	11.0	10.0	7.0	5.0		5.5	4.0		4.5		2.0		1.0
	0	5.0	10.0		9.0	12.5	4.0	13.0		8.0	4.5	4.0	6.5	20.0	17.5	13.0	2.0		0.5	5.0		6.5		2.0		16.5
	1	18.0	11.0		31.0	20.5	18.0	26.0		26.0	33.5	4.0	10.5	20.0	24.0	21.0	19.0		25.0	27.0		23.5		18.0		21.0
	2	29.0	66.0		14.0	54.5	39.5	5.5		39.5	25.5	13.0	11.5	3.0	2.5	5.0	19.5		19.0	8.5		1.5		2.0		0.5
	3	7.5	4.0		2.0	2.5	3.5	2.0		3.5	2.5	17.0	2.5	0.0	0.5	0.5	2.0		1.0	6.0		0.5		6.0		4.5
	4	0.5	0.0		2.0	0.0	0.5	0.0		0.5	0.5	4.0	0.0	0.0	0.0	0.0	0.5		0.5	0.5		0.0		1.0		0.0
	5	0.0	0.0		0.0	0.0	0.0	0.0		0.0	0.0	0.0	0.0	0.0	0.0	0.0	0.0		0.0	0.0		0.0		0.0		0.0
	6	0.0	0.0		0.0	0.0	0.0	0.0		0.0	0.0	0.0	0.0	0.0	0.0	0.0	0.0		0.0	0.0		0.0		0.0		0.0
	7	0.0	0.0		0.0	0.0	0.0	0.0		0.0	0.0	0.0	0.0	0.0	0.0	0.0	0.0		0.0	0.0		0.0		0.0		0.0
	8	0.0	0.0		0.0	0.0	0.0	0.0		0.0	0.0	0.0	0.0	0.0	0.0	0.0	0.0		0.0	0.0		0.0		0.0		0.0
	9	0.0	0.0		0.0	0.0	0.0	0.0		0.0	0.0	0.0	0.0	0.0	0.0	0.0	0.0		0.0	0.0		0.0		0.0		0.0
日合計		177.0	233.0		127.0	247.0	219.0	166.5		212.5	209.0	154.0	152.5	171.0	201.5	180.0	124.0		143.5	128.0		134.0		93.0		103.0
*総雨量		191.0	256.5		131.0	253.0	226.5	167.5		225.0	213.0	154.0	154.5	179.0	211.0	187.5	126.0		144.5	130.0		134.5		95.0		107.0

*総雨量は一連降雨の最終日のみ合計

様式１－９

中部地方整備局　豊川水系　対象洪水観測所時間雨量表

洪水	H2.9.20

日	時	宇連 観測所	八橋 観測所	出来山A 観測所	出来山B 観測所	田口B 観測所	田峰 観測所	豊邦 観測所	下田 観測所	海老 観測所	布里 観測所	宇連ダム観測	川合 観測所	作手 観測所	高里 観測所	高松 観測所	山吉田 観測所	新城B 観測所	新城C 観測所	嵩山 観測所	豊川A 観測所	豊川B 観測所	豊橋B 観測所	豊橋C 観測所	豊橋D 観測所	豊橋E 観測所
	9-10	1.5	2.0		1.0	3.6	2.5	4.0		3.0	4.5	4.0	5.5	5.0	5.5	4.5	9.0		5.0	10.5		11.5		11.0		11.5
	11	2.5	1.5		5.0	5.8	6.5	2.5		5.0	5.5	6.0	4.5	3.0	3.0	8.5	7.0		5.0	5.5		5.0		5.0		0.5
	12	3.5	2.0		7.0	3.0	4.0	5.0		1.5	1.5	4.0	6.0	3.0	2.5	1.5	1.0		1.0	0.0		0.0		1.0		0.0
	13	4.0	3.5		3.0	0.0	1.5	1.5		0.5	0.0	1.0	0.0	0.0	0.0	0.0	0.0		0.0	0.5		0.0		0.0		0.0
	14	0.0	2.5		0.0	0.0	0.0	0.0		0.5	0.0	0.0	0.0	0.0	0.0	0.0	0.0		0.0	0.0		0.0		0.0		0.0
	15	0.0	0.5		0.0	0.0	0.0	0.0		0.0	0.0	0.0	0.0	0.0	0.0	0.0	0.0		0.0	0.0		0.0		0.0		0.0
	16	0.0	0.0		0.0	0.0	0.0	0.0		0.0	0.0	0.0	0.0	0.0	0.0	0.0	0.0		0.0	0.0		0.0		0.0		0.0
	17	0.0	0.0		0.0	0.0	0.0	0.0		0.0	0.0	0.0	0.0	0.0	0.0	0.0	0.0		0.0	0.0		0.0		0.0		0.0
	18	0.0	0.0		0.0	0.0	0.0	0.0		0.0	0.0	0.0	0.0	0.0	0.0	0.0	0.0		0.0	0.0		0.0		0.0		0.0
	19	0.0	0.0		0.0	0.0	0.0	0.0		0.0	0.0	0.0	0.0	0.0	0.0	0.0	0.0		0.0	0.0		0.0		0.0		0.0
	20	0.0	0.0		0.0	0.0	0.0	0.0		0.0	0.0	0.0	0.0	0.0	0.0	0.0	0.0		0.0	0.0		0.0		0.0		0.0
	21	0.0	0.0		0.0	0.0	0.0	0.0		0.0	0.0	0.0	0.0	0.0	0.0	0.0	0.0		0.0	0.0		0.0		0.0		0.0
16日	22	0.0	0.0		0.0	0.0	0.0	0.0		0.0	0.0	0.0	0.0	0.0	0.0	0.0	0.0		0.0	0.0		0.0		0.0		0.0
	23	0.0	0.0		0.0	0.0	0.0	0.0		0.0	0.5	0.0	0.0	1.0	0.5	0.0	0.0		0.0	0.0		0.0		0.0		0.0
	0	0.0	0.0		0.0	0.0	0.0	0.0		0.0	0.0	0.0	0.0	0.0	0.0	0.0	0.0		0.0	0.0		0.0		0.0		0.0
	1	0.0	0.0		0.0	0.0	0.0	0.0		0.0	0.0	0.0	0.0	0.0	0.0	0.0	0.0		0.0	0.0		0.0		0.0		0.0
	2	0.0	0.0		0.0	0.0	0.0	0.5		0.0	0.0	0.0	0.0	0.0	0.5	0.0	0.0		0.0	0.0		1.0		0.0		1.0
	3	0.5	0.0		1.0	0.5	0.5	0.5		0.0	0.5	0.0	0.5	0.0	0.5	0.5	0.0		0.5	0.5		0.5		1.0		0.5
	4	0.5	0.5		0.0	0.0	0.0	0.0		0.0	0.0	0.0	0.0	1.0	0.0	0.0	0.5		0.0	0.0		0.0		0.0		0.0
	5	0.0	0.0		0.0	0.0	0.0	0.5		0.0	0.0	0.0	0.0	0.0	0.0	0.0	0.0		0.0	0.0		0.0		0.0		0.0
	6	0.0	0.5		0.0	0.0	0.0	0.0		0.0	0.0	0.0	0.0	0.0	0.0	0.0	0.0		0.0	0.0		0.0		0.0		0.0
	7	0.0	0.0		1.0	0.0	0.0	0.0		0.0	0.0	0.0	0.0	0.0	0.0	0.0	0.0		0.0	0.5		0.0		0.0		0.0
	8	0.5	0.0		1.0	0.5	0.0	2.0		1.0	0.5	0.0	0.0	1.0	2.5	3.0	0.0		0.5	2.0		4.5		4.0		10.5
	9	4.5	0.0		6.0	5.5	5.5	8.0		4.5	5.0	1.0	2.5	11.0	13.5	10.0	3.5		6.0	18.0		28.5		17.0		44.5
日合計		17.5	13.0		25.0	18.9	20.5	24.5		16.0	18.0	16.0	19.0	25.0	28.5	28.5	21.0		18.0	37.5		51.0		39.0		68.5
	9-10	7.0	1.0		9.0	6.0	4.5	9.5		3.0	4.5	2.0	2.0	17.0	13.0	7.5	1.5		3.0	3.5		12.0		3.0		7.5
	11	0.5	6.0		4.0	2.0	1.5	4.0		1.0	2.5	0.0	0.5	6.0	8.0	3.5	0.0		1.0	5.5		0.0		1.0		0.5
	12	3.5	1.5		3.0	1.0	2.0	2.5		2.5	1.0	1.0	0.5	5.0	6.5	7.5	1.0		3.5	7.5		7.0		10.0		11.0
	13	6.0	1.5		9.0	7.5	10.0	12.0		7.0	14.5	4.0	6.0	28.0	29.0	13.0	10.5		8.5	23.5		12.5		28.0		9.0
	14	11.0	2.5		6.0	5.5	6.5	5.5		8.5	6.0	12.0	19.5	11.0	6.5	4.5	10.5		4.5	2.0		2.5		3.0		3.0
	15	11.0	5.0		3.0	11.5	12.5	10.5		11.0	10.0	35.0	31.0	5.0	5.5	8.0	27.0		9.5	14.0		2.0		6.0		1.5
	16	6.5	16.5		2.0	1.5	2.0	2.5		2.0	2.0	2.0	2.0	4.0	4.0	3.0	1.5		0.5	0.5		1.0		0.0		0.0
	17	2.5	8.5		1.0	0.5	0.0	0.5		0.0	0.5	0.0	0.5	2.0	6.0	4.0	0.0		0.5	1.0		2.0		1.0		4.5
	18	5.5	1.0		8.0	3.0	3.5	7.0		5.5	4.0	3.0	3.5	6.0	3.5	2.0	3.5		5.5	3.5		3.0		4.0		6.0
	19	6.0	6.0		4.0	7.0	3.5	5.0		5.0	3.0	6.0	7.5	5.0	3.0	1.0	5.0		1.0	0.0		1.0		2.0		2.0
	20	3.5	4.0		0.0	5.0	3.5	3.0		2.5	3.5	0.0	0.0	1.0	1.0	4.0	0.0		2.0	2.0		0.0		0.0		0.0
	21	1.0	3.5		1.0	0.0	0.5	0.0		0.0	0.0	0.0	0.0	0.0	0.0	0.0	0.0		0.0	0.5		0.0		0.0		0.0
17日	22	0.0	0.0		0.0	0.0	0.0	0.0		0.5	0.0	2.0	9.0	0.0	0.0	0.0	1.0		0.0	0.0		0.0		0.0		0.0
	23	0.5	2.0		0.0	1.0	0.0	2.0		0.5	0.0	3.0	2.5	0.0	0.0	1.0	0.5		0.0	0.0		0.0		0.0		0.0
	0	1.0	0.5		1.0	0.5	0.5	4.0		0.0	2.5	1.0	0.0	0.0	0.5	0.0	0.0		2.0	0.0		0.0		0.0		0.0
	1	3.0	1.0		1.0	0.5	0.5	10.5		0.0	0.5	0.0	0.0	0.0	0.0	0.5	0.0		0.5	0.0		0.0		0.0		0.0
	2	2.0	0.0		3.0	0.0	0.0	2.0		0.5	0.0	0.0	0.0	0.0	1.5	1.5	0.0		0.0	0.0		0.0		0.0		0.0
	3	0.0	0.5		2.0	0.0	0.0	0.5		0.0	0.0	0.0	0.0	2.0	0.0	0.5	0.0		0.0	0.0		0.0		0.0		0.0
	4	0.0	0.0		0.0	0.0	0.0	0.0		0.0	0.0	0.0	0.5	0.0	0.0	0.0	0.0		0.0	0.0		0.0		0.0		0.0
	5	0.0	0.0		0.0	0.0	0.0	1.0		0.0	0.0	0.0	0.0	0.0	0.0	0.5	0.0		0.0	0.0		0.0		0.0		0.0
	6	0.0	0.0		1.0	0.0	0.5	2.0		2.0	0.5	0.0	1.0	0.0	1.0	2.0	0.0		2.0	0.5		0.0		0.0		0.0
	7	1.0	0.0		1.0	1.5	3.0	1.5		0.0	0.0	1.0	0.0	1.0	0.0	0.5	0.0		0.5	0.0		0.0		0.0		0.0
	8	0.0	0.5		0.0	0.0	0.0	0.5		0.0	0.0	0.0	0.0	2.0	2.5	1.5	0.0		0.0	0.0		0.0		0.0		0.0
	9	0.0	0.0		3.0	0.5	0.0	1.5		0.5	0.0	2.0	5.5	7.0	9.5	4.0	0.5		0.0	0.5		0.0		0.0		2.0
日合計		71.5	61.5		62.0	54.5	54.5	87.5		52.0	55.0	74.0	91.5	102.0	101.0	70.0	62.5		44.5	64.5		43.0		58.0		47.0

様式１－９

中部地方整備局　豊川水系　対象洪水観測所時間雨量表

洪水　H2.9.20

日	時	宇連観測所	八橋観測所	出来山A観測所	出来山B観測所	田口B観測所	田峰観測所	豊邦観測所	下田観測所	海老観測所	布里観測所	宇連ダム観測	川合観測所	作手観測所	高里観測所	高松観測所	山吉田観測所	新城B観測所	新城C観測所	嵩山観測所	豊川A観測所	豊川B観測所	豊橋B観測所	豊橋C観測所	豊橋D観測所	豊橋E観測所
18日	9-10	1.0	1.0		5.0	0.5	0.0	1.0		1.0	0.0	1.0	1.0	7.0	4.0	5.5	0.0		0.0	0.0		0.5		0.0		0.0
	11	0.0	0.0		2.0	0.0	0.0	1.5		0.0	0.0	0.0	0.0	0.0	0.0	0.5	0.0		0.0	0.0		0.0		0.0		0.0
	12	0.0	0.0		1.0	0.0	0.5	0.0		0.0	0.0	0.0	0.0	2.0	2.0	0.5	0.0		0.0	0.0		0.0		0.0		0.0
	13	0.5	0.0		1.0	0.5	0.0	1.0		0.0	0.0	0.0	0.5	0.0	0.0	0.5	0.0		0.0	0.0		0.0		0.0		0.0
	14	0.0	0.0		0.0	0.0	0.0	0.0		0.0	0.0	1.0	0.5	0.0	0.0	0.0	0.0		0.0	0.0		0.0		0.0		0.0
	15	0.0	0.0		0.0	0.0	0.0	0.0		0.0	0.0	0.0	0.0	0.0	0.0	0.0	0.0		0.0	0.0		0.0		0.0		0.0
	16	0.0	1.0		0.0	0.0	0.0	0.0		0.0	0.0	1.0	0.0	1.0	1.0	1.0	0.0		0.0	0.0		0.0		0.0		0.0
	17	0.0	0.5		0.0	0.0	0.0	0.0		0.0	0.0	0.0	0.0	0.0	0.0	0.0	0.0		0.0	0.0		0.0		0.0		0.0
	18	0.0	0.0		0.0	0.0	0.0	0.0		0.0	0.0	0.0	0.0	0.0	0.0	0.0	0.0		0.0	0.0		0.0		0.0		0.0
	19	0.0	0.0		0.0	0.0	0.0	0.0		0.0	0.0	0.0	0.5	0.0	0.0	0.5	0.0		0.5	0.0		0.0		0.0		0.0
	20	0.0	0.0		0.0	0.0	0.0	0.0		0.0	0.0	0.0	0.0	0.0	0.5	0.0	0.0		0.0	0.0		0.0		0.0		0.0
	21	0.0	0.0		0.0	0.0	0.0	0.0		0.0	0.0	0.0	0.0	1.0	0.0	0.0	0.0		0.0	0.0		0.0		0.0		0.0
	22	0.0	0.0		0.0	0.0	0.0	0.0		0.0	1.0	0.0	0.0	0.0	0.5	0.0	0.0		0.0	0.0		0.0		0.0		0.0
	23	0.0	0.0		0.0	0.0	0.0	0.0		0.0	0.0	0.0	0.0	0.0	0.0	0.0	0.0		0.0	0.0		0.0		0.0		0.0
	0	0.5	0.0		0.0	0.5	0.5	0.0		0.5	2.0	0.0	0.0	1.0	1.0	0.0	1.0		0.0	1.5		1.0		0.0		0.0
	1	0.5	1.5		0.0	3.0	3.0	2.5		1.5	0.0	1.0	2.0	0.0	0.0	0.0	0.5		0.0	0.0		0.0		0.0		0.0
	2	0.0	0.0		0.0	0.0	0.5	0.0		0.0	0.5	1.0	0.5	0.0	0.0	0.0	0.5		0.0	0.0		0.0		0.0		0.0
	3	0.5	0.0		0.0	0.0	0.0	0.0		0.0	0.5	0.0	0.5	0.0	0.0	0.0	0.0		0.0	0.0		0.0		0.0		0.0
	4	1.5	0.0		2.0	1.0	2.0	4.5		2.5	5.0	0.0	0.0	0.0	0.5	1.0	3.5		5.0	0.0		0.0		0.0		0.0
	5	0.0	2.5		0.0	0.0	0.0	0.0		0.0	0.0	1.0	2.0	0.0	0.0	0.0	0.0		0.0	0.5		0.0		0.0		0.0
	6	0.5	3.0		1.0	0.5	0.0	0.0		0.5	0.5	3.0	13.0	1.0	0.5	0.0	0.5		0.0	0.0		0.0		0.0		0.0
	7	1.0	0.5		0.0	3.0	2.0	0.5		2.5	0.0	1.0	0.0	0.0	0.0	0.0	0.5		0.0	0.0		0.0		1.0		0.0
	8	0.5	0.0		0.0	0.5	1.0	0.0		2.5	0.5	1.0	0.0	0.0	0.0	0.0	3.0		0.5	0.0		0.0		0.0		0.0
	9	0.0	0.0		0.0	0.0	0.0	0.0		0.0	0.0	0.0	0.0	0.0	0.0	0.0	0.0		0.0	0.0		0.0		0.0		0.0
日合計		6.5	10.0		12.0	9.5	9.5	11.0		11.0	10.0	11.0	20.5	13.0	10.0	9.5	9.5		6.0	2.0		1.5		1.0		0.0
19日	9-10	0.0	0.0		0.0	0.0	0.0	0.0		0.0	0.0	0.0	0.0	0.0	0.0	0.0	0.0		0.0	0.0		0.0		0.0		0.0
	11	0.0	0.0		1.0	0.0	0.0	0.5		0.0	0.0	0.0	0.0	0.0	0.0	2.0	0.0		0.0	0.5		0.0		1.0		1.0
	12	0.0	0.0		1.0	0.0	0.0	1.0		3.0	0.5	0.0	1.0	3.0	3.5	5.5	0.0		3.0	0.0		0.0		0.0		0.5
	13	2.0	2.5		3.0	3.0	1.5	0.5		2.0	0.5	0.0	0.5	1.0	1.0	2.5	1.0		1.0	0.5		7.5		4.0		7.5
	14	3.0	1.5		18.0	2.0	5.0	39.5		4.0	26.5	1.0	6.0	64.0	55.5	43.5	24.0		7.0	56.0		14.5		20.0		12.0
	15	35.0	59.5		25.0	67.0	35.0	12.5		44.0	10.0	0.0	41.5	6.0	6.5	10.0	26.0		22.5	8.0		1.0		1.0		1.0
	16	16.5	7.5		2.0	10.0	9.0	1.0		9.5	0.5	56.0	1.5	1.0	0.0	0.0	1.0		8.5	0.5		0.0		0.0		0.0
	17	0.0	0.5		1.0	0.0	0.0	0.5		0.0	0.0	6.0	0.5	0.0	0.0	0.0	0.0		0.0	0.0		0.5		0.0		0.0
	18	2.0	6.5		1.0	5.0	1.0	0.5		0.5	0.0	0.0	3.0	0.0	0.5	0.0	0.0		0.0	0.0		0.0		0.0		0.0
	19	0.5	0.5		0.0	0.0	0.5	0.0		0.5	0.5	1.0	0.0	1.0	0.0	0.5	0.5		0.0	1.0		0.0		1.0		0.0
	20	0.0	0.5		1.0	0.5	0.0	0.5		0.0	0.0	0.0	0.0	0.0	1.0	1.0	0.0		0.0	0.5		1.5		0.0		2.0
	21	1.5	6.0		6.0	4.0	5.0	14.5		6.5	9.0	0.0	4.0	15.0	19.0	17.5	8.0		0.0	17.5		26.0		16.0		24.5
	22	8.0	44.0		27.0	21.5	24.5	34.0		32.5	40.0	0.0	32.5	42.0	37.0	39.0	35.5		6.0	28.0		25.5		18.0		19.5
	23	34.0	34.0		46.0	49.0	40.0	64.5		46.5	46.0	7.0	52.0	39.0	39.0	39.0	39.5		24.0	21.5		18.0		20.0		11.5
	0	25.5	18.5		11.0	25.0	24.0	33.0		25.0	21.5	24.0	26.5	35.0	29.5	23.5	14.5		27.0	8.5		4.5		2.0		2.5
	1	31.5	33.0		10.0	24.0	33.5	38.5		19.0	20.0	17.0	8.0	22.0	20.0	14.0	1.5		37.0	1.5		2.5		1.0		3.0
	2	32.5	18.0		5.0	29.5	24.0	20.0		19.0	15.5	8.0	10.0	12.0	10.0	14.5	2.5		8.5	4.0		1.0		0.0		1.5
	3	4.5	2.0		4.0	3.0	2.0	3.5		4.0	3.0	7.0	3.0	6.0	5.0	3.0	0.5		10.0	0.0		0.5		1.0		0.0
	4	3.5	2.5		5.0	3.5	2.5	5.0		1.5	1.0	3.0	1.5	5.0	4.5	2.5	1.0		2.5	0.0		0.5		0.0		0.0
	5	3.5	1.5		0.0	2.5	2.5	2.0		1.5	0.0	1.0	0.5	1.0	1.0	0.5	0.0		1.5	0.0		0.0		0.0		0.0
	6	0.5	0.0		1.0	0.5	0.0	0.0		0.0	0.5	1.0	0.5	0.0	0.0	0.0	0.0		0.5	0.0		0.0		0.0		0.0
	7	0.0	0.0		0.0	0.0	0.0	0.0		0.0	0.0	0.0	0.0	0.0	0.0	0.0	0.0		0.0	0.0		0.0		0.0		0.0
	8	0.0	0.0		0.0	0.0	0.0	0.0		0.0	0.0	0.0	0.0	0.0	0.0	0.0	0.0		0.0	0.0		0.0		0.0		0.0
	9	0.0	0.0		0.0	0.0	0.0	0.0		0.0	0.0	0.0	0.0	0.0	0.0	0.0	0.0		0.0	0.0		0.0		0.0		0.0
日合計		204.0	238.5		168.0	250.0	210.0	271.5		219.0	195.0	132.0	192.5	253.0	233.0	218.5	155.5		159.0	148.0		103.5		85.0		86.5
*総雨量		299.5	323.0		267.0	332.9	294.5	394.5		298.0	278.0	233.0	323.5	393.0	372.5	326.5	248.5		227.5	252.0		199.0		183.0		202.0

*総雨量は一連降雨の最終日のみ合計

様式１－９

中部地方整備局　豊川水系　対象洪水観測所時間雨量表

洪水　H6.9.30

日	時	宇連観測所	八橋観測所	出来山A観測所	出来山B観測所	田口B観測所	田峰観測所	豊邦観測所	下田観測所	海老観測所	布里観測所	宇連ダム観測	川合観測所	作手観測所	高里観測所	高松観測所	山吉田観測所	新城B観測所	新城C観測所	嵩山観測所	豊川A観測所	豊川B観測所	豊橋B観測所	豊橋C観測所	豊橋D観測所	豊橋E観測所
	9-10	0.0	0.0		0.0	0.0	0.0	0.0		0.0	0.0	0.0	0.0	0.0	0.0	0.0	0.0		0.0	0.0		0.0		0.0		0.0
	11	0.0	0.0		0.0	0.0	0.0	0.0		0.0	0.0	0.0	0.0	0.0	0.0	0.0	0.0		0.0	0.0		0.0		0.0		0.0
	12	0.0	0.0		0.0	0.0	0.0	0.0		0.0	0.0	0.0	0.0	0.0	0.0	0.0	0.0		0.0	0.0		0.0		0.0		0.0
	13	0.0	0.0		0.0	0.0	0.0	0.0		0.0	0.0	0.0	0.0	0.0	0.0	0.0	0.0		0.0	0.0		0.0		0.0		0.0
	14	0.0	0.0		0.0	0.0	0.0	0.0		0.0	0.0	0.0	0.0	0.0	0.0	0.0	0.0		0.0	0.0		0.0		0.0		0.0
	15	0.0	0.0		0.0	0.0	0.0	0.0		0.0	0.0	0.0	0.0	0.0	0.0	0.5	0.5		0.0	0.5		0.0		0.0		0.5
	16	0.0	0.0		0.0	0.5	0.5	1.0		0.5	1.0	0.0	1.0	2.0	2.5	2.0	5.0		1.0	3.5		2.5		2.0		5.5
	17	2.0	6.5		5.0	3.5	3.0	4.5		4.5	3.5	0.0	4.0	8.0	7.5	4.5	2.0		5.5	10.5		10.0		6.0		15.0
	18	6.0	7.5		4.0	7.0	4.5	6.0		7.0	4.5	1.0	4.0	5.0	4.0	5.0	0.0		3.0	6.5		8.0		8.0		6.5
	19	4.0	6.5		7.0	6.0	4.0	11.0		6.0	8.0	1.0	7.5	14.0	13.0	16.0	12.0		12.0	19.0		13.5		11.0		12.0
	20	6.5	10.0		9.0	9.5	8.0	12.5		10.0	7.0	3.0	7.5	16.0	13.5	8.0	6.0		10.0	4.5		7.5		3.0		3.5
29日	21	5.5	9.0		8.0	8.5	8.5	9.5		10.0	8.5	3.0	8.0	13.0	13.0	15.0	11.0		14.5	17.5		12.5		12.0		17.5
	22	18.0	20.5		17.0	23.5	23.5	32.5		26.0	26.5	2.0	32.0	36.0	32.5	32.5	30.0		28.0	30.0		24.0		24.0		26.0
	23	24.0	38.0		23.0	30.0	26.5	50.5		35.0	36.5	23.0	39.0	48.0	46.0	66.0	33.0		35.5	30.5		11.0		16.0		19.5
	0	43.0	52.0		16.0	52.5	48.0	57.0		50.0	39.5	16.0	50.5	38.0	35.0	24.5	59.5		40.0	17.5		8.0		12.0		7.0
	1	34.5	33.0		7.0	25.0	32.0	38.0		20.0	16.5	22.0	40.0	27.0	27.5	15.0	21.5		12.0	6.5		3.0		3.0		1.5
	2	25.5	29.5		9.0	35.5	33.0	19.0		20.0	13.5	18.0	14.5	24.0	19.0	5.0	4.5		5.0	0.5		1.5		0.0		0.0
	3	9.5	12.0		6.0	11.5	5.5	6.0		5.5	2.5	13.0	1.0	4.0	2.0	0.5	0.0		0.0	0.5		0.0		0.0		0.0
	4	3.5	3.5		1.0	1.0	0.0	0.5		0.0	0.0	1.0	0.0	0.0	0.0	0.0	0.0		0.0	0.0		0.0		0.0		0.0
	5	0.0	0.0		0.0	0.0	0.0	0.0		0.0	0.0	1.0	0.0	0.0	0.0	0.0	0.0		0.0	0.0		0.0		0.0		0.0
	6	0.0	0.0		0.0	0.0	0.0	0.0		0.0	0.0	0.0	0.5	0.0	0.0	0.0	0.5		0.0	0.0		0.0		0.0		0.0
	7	0.0	0.0		0.0	0.0	0.0	0.0		0.0	0.0	0.0	0.0	0.0	0.0	0.0	0.0		0.0	0.0		0.0		0.0		0.0
	8	0.0	0.0		0.0	0.0	0.0	0.0		0.0	0.0	0.0	0.0	0.0	0.0	0.0	0.0		0.0	0.0		0.0		0.0		0.0
	9	0.0	0.0		0.0	0.0	0.0	0.0		0.0	0.0	0.0	0.0	0.0	0.0	0.0	0.0		0.0	0.0		0.0		0.0		0.0
日合計		182.0	228.0		112.0	214.0	197.0	248.0		194.5	167.5	104.0	209.5	235.0	215.5	194.5	185.5		166.5	147.5		101.5		97.0		114.5
	9-10																									
	11																									
	12																									
	13																									
	14																									
	15																									
	16																									
	17																									
	18																									
	19																									
	20																									
	21																									
	22																									
	23																									
	0																									
	1																									
	2																									
	3																									
	4																									
	5																									
	6																									
	7																									
	8																									
	9																									
日合計		0.0	0.0		0.0	0.0	0.0	0.0		0.0	0.0	0.0	0.0	0.0	0.0	0.0	0.0		0.0	0.0		0.0		0.0		0.0
*総雨量		182.0	228.0		112.0	214.0	197.0	248.0		194.5	167.5	104.0	209.5	235.0	215.5	194.5	185.5		166.5	147.5		101.5		97.0		114.5

*総雨量は一連降雨の最終日のみ合計

別添資料－１２

中部地方整備局　豊川水系　主要洪水時刻流量表（点検後）

様式１－１０

中部地方整備局　豊川水系　主要洪水時刻流量表

洪水	S32.6.27														
日	時	豊川					宇連川								
		布里地点	石田地点				宇連ダム流入量	宇連ダム放流量							
27日	1		16.40												
	2		21.94												
	3		30.89												
	4		32.68												
	5		73.53												
	6		141.84												
	7		288.50												
	8		313.63												
	9		293.99												
	10		261.80												
	11		231.47												
	12		190.86												
	13		173.71												
	14		165.44												
	15		173.71												
	16		254.04												
	17		414.78												
	18		618.72												
	19		784.75												
	20		858.57												
	21		921.00												
	22		1078.69												
	23		1353.34												
	24		1449.76												
28日	1		1231.82												
	2		1031.62												
	3		930.79												
	4		849.17												
	5		921.00												
	6		849.17												
	7		676.05												
	8		594.92												
	9		526.34												
	10		465.42												
	11		418.06												
	12		482.95												
	13		351.79												
	14		322.24												
	15		299.54												
	16		280.35												
	17		259.20												
	18		241.37												
	19		231.47												
	20		221.78												
	21		193.06												
	22		182.19												
	23		173.71												
	24		167.49												

様式１－１０

中部地方整備局　豊川水系　主要洪水時刻流量表

洪水	S32.6.27

日	時	豊川					宇連川										
		布里地点	石田地点				宇連ダム流入量	宇連ダム放流量									
29日	1		161.38														
	2		157.37														
	3		155.39														
	4		143.74														
	5		141.84														
	6		141.84														
	7		138.08														
	8		138.08														
	9																
	10																
	11																
	12																
	13																
	14																
	15																
	16																
	17																
	18																
	19																
	20																
	21																
	22																
	23																
	24																
	1																
	2																
	3																
	4																
	5																
	6																
	7																
	8																
	9																
	10																
	11																
	12																
	13																
	14																
	15																
	16																
	17																
	18																
	19																
	20																
	21																
	22																
	23																
	24																

様式１－１０

中部地方整備局　豊川水系　主要洪水時刻流量表

洪水	S33.8.26														
日	時	豊川					宇連川								
		布里地点	石田地点				宇連ダム流入量	宇連ダム放流量							
25日	1	8.13													
	2	8.13													
	3	8.13													
	4	8.13													
	5	8.13													
	6	8.13													
	7	8.13													
	8	8.13													
	9	8.13													
	10	8.13													
	11	8.13													
	12	8.13													
	13	8.13													
	14	8.13													
	15	8.13													
	16	8.46													
	17	9.13													
	18	10.19													
	19	11.31													
	20	12.08	21.19												
	21	14.17	25.88												
	22	32.85	43.85												
	23	76.84	70.54												
	24	194.10	144.79												
26日	1	454.19	447.68												
	2	767.72	936.78												
	3	－	1689.65												
	4	－	3207.13												
	5	1157.48	2886.63												
	6	1011.00	2296.23												
	7	823.22	1880.66												
	8	692.42	1508.87												
	9	604.76	1338.31												
	10	489.82	1172.45												
	11	406.58	1022.71												
	12	346.18	812.66												
	13	296.25	688.85												
	14	263.34	606.68												
	15	237.40	529.73												
	16	212.80	478.96												
	17	194.10	417.45												
	18	180.63	381.94												
	19	167.64	351.02												
	20	157.20	321.42												
	21	149.08	301.47												
	22	139.24	287.61												
	23	131.60	253.10												
	24	124.18	250.54												

様式１－１０

中部地方整備局　豊川水系　主要洪水時刻流量表

洪水	S33.8.26															
日	時	豊川					宇連川									
		布里地点	石田地点				宇連ダム流入量	宇連ダム放流量								
27日	1	116.98														
	2	111.72														
	3	106.58														
	4	103.22														
	5	99.92														
	6	90.32														
	7	84.20														
	8	81.21														
	9	79.74														
	10	75.41														
	11	72.59														
	12	69.82														
	13	68.46														
	14	64.44														
	15	61.84														
	16	60.56														
	17	59.29														
	18	58.03														
	19	56.79														
	20	55.56														
	21	54.34														
	22	53.14														
	23	49.62														
	24	49.62														
	1															
	2															
	3															
	4															
	5															
	6															
	7															
	8															
	9															
	10															
	11															
	12															
	13															
	14															
	15															
	16															
	17															
	18															
	19															
	20															
	21															
	22															
	23															
	24															

様式１－１０

中部地方整備局　豊川水系　主要洪水時刻流量表

洪水		S34.8.14														
日	時	豊川					宇連川									
		布里地点	石田地点				宇連ダム流入量	宇連ダム放流量								
12日	1	17.42														
	2	17.42														
	3	17.42														
	4	18.11														
	5	18.11														
	6	18.11														
	7	16.08														
	8	15.43														
	9	15.43														
	10	15.43														
	11	15.43														
	12	15.43	40.19													
	13	16.74	41.07													
	14	16.74	41.07													
	15	20.27	45.62													
	16	28.32	53.39													
	17	45.10	66.24													
	18	60.56	79.63													
	19	96.66	134.00													
	20	171.92	241.08													
	21	242.48	362.50													
	22	310.53	536.48													
	23	355.39	665.95													
	24	489.82	745.55													
13日	1	475.40	810.92													
	2	386.98	806.50													
	3	355.39	724.25													
	4	349.23	653.72													
	5	340.10	633.53													
	6	367.86	637.55													
	7	396.72	707.39													
	8	409.89	780.14													
	9	526.78	824.26													
	10	511.84	892.28													
	11	386.98	906.15													
	12	346.18	797.67													
	13	390.10	720.02													
	14	346.18	728.49													
	15	325.14	737.00													
	16	296.25	732.74													
	17	282.30	694.85													
	18	285.06	674.16													
	19	331.09	745.55													
	20	328.11	837.69													
	21	282.30	819.81													
	22	250.20	745.55													
	23	234.88	694.85													
	24	242.48	694.85													

様式１－１０

中部地方整備局　豊川水系　主要洪水時刻流量表

洪水	S34.8.14														
日	時	豊川					宇連川								
		布里地点	石田地点				宇連ダム流入量	宇連ダム放流量							
14日	1		749.83												
	2		793.27												
	3		842.19												
	4		878.50												
	5		869.37												
	6		883.09												
	7		971.98												
	8		1134.45												
	9		1264.21												
	10		1237.80												
	11		976.75												
	12		846.69												
	13		749.83												
	14		661.86												
	15		590.03												
	16		536.48												
	17		492.24												
	18		456.55												
	19		425.37												
	20		408.43												
	21		388.48												
	22		378.65												
	23		365.71												
	24		356.12												
15日	1		－												
	2		－												
	3		－												
	4		95.86												
	5		95.86												
	6														
	7														
	8														
	9														
	10														
	11														
	12														
	13														
	14														
	15														
	16														
	17														
	18														
	19														
	20														
	21														
	22														
	23														
	24														

様式１－１０

中部地方整備局　豊川水系　主要洪水時刻流量表

洪水	S34.8.14															
日	時	豊川					宇連川									
		布里地点	石田地点				宇連ダム流入量	宇連ダム放流量								
16日	1															
	2															
	3															
	4															
	5															
	6															
	7															
	8															
	9															
	10															
	11															
	12															
	13															
	14															
	15															
	16															
	17															
	18															
	19															
	20															
	21															
	22															
	23															
	24															
17日	1															
	2															
	3															
	4															
	5															
	6															
	7															
	8															
	9															
	10															
	11															
	12															
	13															
	14															
	15															
	16															
	17															
	18															
	19															
	20															
	21															
	22															
	23															
	24															

様式１－１０

中部地方整備局　豊川水系　主要洪水時刻流量表

洪水	S34.9.26

日	時	豊川					宇連川									
		布里地点	石田地点				宇連ダム流入量	宇連ダム放流量								
26日	1	9.48														
	2	9.48														
	3	9.93														
	4	10.56														
	5	10.93														
	6	11.69														
	7	21.01	11.09													
	8	24.12	14.94													
	9	25.76	17.03													
	10	27.46	21.51													
	11	29.20	31.64													
	12	32.85	40.20													
	13	38.74	43.23													
	14	39.76	43.23													
	15	39.76	56.17													
	16	45.10	74.13													
	17	56.79	98.14													
	18	151.09	138.87													
	19	260.69	235.80													
	20	426.66	401.18													
	21	935.00	768.46													
	22	—	1370.84													
	23	1850.67	2522.94													
	24	—	3249.21													
27日	1	895.31	2974.07													
	2	688.11	2303.94													
	3	553.46	1633.48													
	4	426.66	1243.07													
	5	396.72	962.46													
	6	355.39	833.21													
	7	316.33	728.49													
	8	287.84	645.61													
	9	242.48	559.18													
	10	208.05	485.02													
	11	180.63	435.67													
	12	165.53	395.08													
	13	149.08	356.12													
	14	137.31	324.91													
	15	135.39	300.78													
	16	135.39	280.29													
	17	135.39	260.39													
	18	135.39	238.37													
	19	135.39	227.66													
	20	135.39	211.97													
	21	135.39	199.24													
	22	135.39	189.29													
	23	133.49	179.55													
	24	133.49	172.37													

様式１－１０

中部地方整備局　豊川水系　主要洪水時刻流量表

洪水	S34.9.26

日	時	豊川					宇連川									
		布里地点	石田地点				宇連ダム流入量	宇連ダム放流量								
28日	1	131.60														
	2	127.87														
	3	127.87														
	4	129.73														
	5	129.73														
	6	131.60														
	7	124.18														
	8	122.36														
	9	122.36														
	10	120.56														
	11	120.56														
	12	118.76														
	13	113.46														
	14	113.46														
	15	108.28														
	16	106.58														
	17	106.58														
	18	103.22														
	19	101.56														
	20	99.92														
	21	99.92														
	22	99.32														
	23	98.28														
	24	96.66														
	1															
	2															
	3															
	4															
	5															
	6															
	7															
	8															
	9															
	10															
	11															
	12															
	13															
	14															
	15															
	16															
	17															
	18															
	19															
	20															
	21															
	22															
	23															
	24															

様式１－１０

中部地方整備局　豊川水系　主要洪水時刻流量表

洪水	S35.8.13

日	時	豊川					宇連川									
		布里地点	石田地点				宇連ダム流入量	宇連ダム放流量								
10日	1	7.18	9.60													
	2	7.18	9.60													
	3	7.18	9.60													
	4	7.18	9.60													
	5	7.18	9.60													
	6	7.18	9.60													
	7	7.18	9.60													
	8	7.18	9.60													
	9	7.96	10.51													
	10	9.22	11.95													
	11	10.58	13.48													
	12	11.52	15.66													
	13	12.01	17.40													
	14	12.51	19.90													
	15	12.51	21.84													
	16	13.02	22.41													
	17	13.02	22.41													
	18	13.02	23.20													
	19	12.51	23.20													
	20	12.01	23.89													
	21	11.52	23.89													
	22	11.52	25.31													
	23	12.01	27.52													
	24	13.54	30.60													
11日	1	22.07	37.27													
	2	44.79	51.52													
	3	56.10	58.97													
	4	73.74	81.70													
	5	111.97	126.73													
	6	173.56	164.66													
	7	245.47	230.02													
	8	351.89	502.83													
	9	414.30	712.90													
	10	402.21	768.56													
	11	522.00	858.69													
	12	443.20	902.83													
	13	434.84	994.43													
	14	426.56	1047.90													
	15	468.75	982.74													
	16	460.16	853.25													
	17	418.37	763.42													
	18	355.64	688.30													
	19	298.01	598.73													
	20	271.10	515.41													
	21	258.12	446.15													
	22	258.12	389.19													
	23	258.12	367.49													
	24	258.12	356.87													

様式１－１０

中部地方整備局　豊川水系　主要洪水時刻流量表

洪水	S35.8.13

日	時	豊川					宇連川									
		布里地点	石田地点				宇連ダム流入量	宇連ダム放流量								
12日	1	271.10	346.41													
	2	271.71	342.96													
	3	298.01	349.81													
	4	291.16	349.81													
	5	291.16	360.35													
	6	264.57	349.81													
	7	245.47	336.11													
	8	239.26	315.97													
	9	233.12	296.45													
	10	233.12	265.30													
	11	233.12	253.32													
	12	215.21	247.23													
	13	203.67	244.52													
	14	203.67	233.03													
	15	198.02	219.05													
	16	192.44	210.88													
	17	186.95	200.21													
	18	176.20	192.40													
	19	181.53	192.40													
	20	198.02	192.40													
	21	239.26	208.18													
	22	264.57	271.38													
	23	348.16	349.81													
	24	443.20	438.33													
13日	1	460.16	511.20													
	2	486.18	571.75													
	3	540.39	585.16													
	4	549.70	594.20													
	5	597.45	635.68													
	6	709.52	698.09													
	7	850.37	842.42													
	8	944.05	1059.98													
	9	993.71	1216.72													
	10	1399.26	1282.44													
	11	1497.93	1555.27													
	12	1340.22	1830.44													
	13	1012.66	1720.08													
	14	774.70	1412.07													
	15	642.14	1133.86													
	16	559.09	959.56													
	17	512.93	831.66													
	18	477.43	748.08													
	19	460.16	693.18													
	20	443.20	664.12													
	21	410.25	668.92													
	22	363.20	631.00													
	23	340.76	594.20													
	24	363.20	558.49													

様式１－１０

中部地方整備局　豊川水系　主要洪水時刻流量表

洪水	S35.8.13

日	時	豊川					宇連川									
		布里地点	石田地点				宇連ダム流入量	宇連ダム放流量								
14日	1	617.11	528.16													
	2	460.16	567.31													
	3	394.25	668.92													
	4	363.20	558.49													
	5	322.60	478.12													
	6	294.57	430.58													
	7	291.16	385.52													
	8	277.71	356.87													
	9	274.39	336.11													
	10	267.83	322.61													
	11	251.75	306.13													
	12	239.26	293.25													
	13	233.12	277.55													
	14	230.09	259.27													
	15	221.10	244.52													
	16	215.21	233.03													
	17	209.40	235.88													
	18	203.67	241.62													
	19	200.83	241.62													
	20	195.22	244.52													
	21	186.95	233.03													
	22	184.23	219.05													
	23	176.20	205.51													
	24	195.22	194.99													
15日	1	165.77	185.48													
	2	158.15	179.68													
	3	153.18	173.97													
	4	148.28	168.35													
	5	143.46	164.66													
	6	138.72	164.66													
	7	131.77	164.66													
	8	129.99	159.19													
	9	122.77	153.82													
	10	118.39	148.54													
	11	114.09	145.07													
	12	107.79	136.58													
	13	105.73	133.26													
	14	103.68	128.35													
	15	99.66	125.12													
	16	97.68	120.21													
	17	95.72	117.25													
	18	93.78	114.17													
	19	91.86	111.13													
	20	89.96	108.13													
	21	88.08	105.18													
	22	86.21	102.26													
	23	84.37	100.82													
	24	82.55	97.96													

様式１－１０

中部地方整備局　豊川水系　主要洪水時刻流量表

洪水	S36.6.27

日	時	豊川					宇連川									
		布里地点	石田地点				宇連ダム流入量	宇連ダム放流量								
25日	1	10.21	19.52													
	2	10.21	18.90													
	3	10.21	18.30													
	4	10.21	18.30													
	5	10.21	18.30													
	6	10.21	17.10													
	7	10.21	17.11													
	8	10.80	17.11													
	9	12.03	17.70													
	10	14.70	18.90													
	11	20.83	21.42													
	12	19.20	24.10													
	13	34.12	26.93													
	14	36.30	31.48													
	15	37.40	37.23													
	16	37.40	45.34													
	17	37.40	49.20													
	18	36.30	50.19													
	19	35.21	50.19													
	20	33.07	50.19													
	21	33.07	49.20													
	22	32.03	48.22													
	23	32.03	47.26													
	24	33.07	47.26													
26日	1	40.30	47.26													
	2	50.70	51.19													
	3	69.00	58.46													
	4	99.00	76.89													
	5	145.19	110.73													
	6	177.62	164.17													
	7	192.62	240.51													
	8	197.62	287.17													
	9	218.69	308.88													
	10	235.18	331.39													
	11	235.18	341.27													
	12	229.62	341.27													
	13	229.62	324.88													
	14	229.62	312.05													
	15	229.62	305.73													
	16	200.20	290.36													
	17	185.00	281.11													
	18	165.66	254.65													
	19	156.40	232.22													
	20	147.40	216.08													
	21	134.00	205.65													
	22	140.82	192.96													
	23	136.52	185.55													
	24	134.40	178.28													

様式１－１０

中部地方整備局　豊川水系　主要洪水時刻流量表

洪水	S36.6.27															
日	時	豊川					宇連川									
		布里地点	石田地点				宇連ダム流入量	宇連ダム放流量								
27日	1	132.29	171.15													
	2	130.20	166.48													
	3	128.12	164.17													
	4	126.07	161.88													
	5	132.29	168.81													
	6	187.47	208.23													
	7	326.68	327.98													
	8	616.49	595.55													
	9	918.47	998.05													
	10	986.07	1367.76													
	11	1032.47	1567.28													
	12	1009.14	1727.70													
	13	1104.06	1911.62													
	14	1178.06	2196.50													
	15	1044.23	2255.85													
	16	1009.14	2080.17													
	17	885.58	1864.76													
	18	780.25	1646.51													
	19	790.48	1402.38													
	20	770.08	1407.92													
	21	739.97	1401.18													
	22	730.09	1407.92													
	23	811.15	1490.00													
	24	790.48	1560.17													
28日	1	885.58	1503.90													
	2	874.74	1476.15													
	3	770.08	1441.83													
	4	754.96	1295.62													
	5	653.29	1175.64													
	6	585.17	1067.34													
	7	739.98	998.05													
	8	832.08	1132.90													
	9	700.79	1517.87													
	10	598.50	1603.05													
	11	533.37	1394.46													
	12	479.97	1169.48													
	13	433.17	1015.16													
	14	396.01	887.74													
	15	360.51	793.98													
	16	336.65	734.38													
	17	310.39	667.78													
	18	300.81	613.22													
	19	313.61	571.13													
	20	367.48	595.55													
	21	381.61	700.63													
	22	381.61	814.36													
	23	378.05	893.10													
	24	374.51	898.48													

様式１－１０

中部地方整備局　豊川水系　主要洪水時刻流量表

洪水	S36.6.27	豊川					宇連川									
日	時	布里地点	石田地点				宇連ダム流入量	宇連ダム放流量								
29日	1	374.51	882.39													
	2	388.78	866.45													
	3	405.98	850.66													
	4	375.01	861.17													
	5	370.98	866.45													
	6	353.61	829.82													
	7	353.61	773.85													
	8	343.01	734.38													
	9	357.05	700.63													
	10	367.48	705.45													
	11	378.05	734.38													
	12	385.15	753.98													
	13	378.05	763.89													
	14	346.78	753.98													
	15	336.65	715.03													
	16	320.11	672.43													
	17	307.18	626.64													
	18	300.81	591.17													
	19	297.06	860.98													
	20	360.51	535.73													
	21	483.98	519.22													
	22	433.17	686.48													
	23	374.51	788.92													
	24	336.65	702.6													
	1	313.61	622.15													
	2	294.51	565.24													
	3	276.02	527.45													
	4	261.06	479.08													
	5	249.39	444.34													
	6	235.18	414.55													
	7	240.82	389.33													
	8	229.62	368.35													
	9	218.69	347.94													
	10	208.02	334.67													
	11	200.02	318.43													
	12	192.52	299.48													
	13	180.06	284.13													
	14	172.79	272.14													
	15	168.02	257.52													
	16	158.69	245.12													
	17	154.12	234.97													
	18	149.62	224.00													
	19	145.19	216.08													
	20	140.82	208.23													
	21	136.52	200.52													
	22	132.29	192.96													
	23	130.2	188.00													
	24	124.02	180.68													

様式１－１０

中部地方整備局　豊川水系　主要洪水時刻流量表

洪水	S37.7.28															
日	時	豊川					宇連川									
		布里地点	石田地点				宇連ダム流入量	宇連ダム放流量								
27日	1	9.83	0.62													
	2	9.83	0.62													
	3	9.83	0.62													
	4	9.83	0.62													
	5	9.83	0.62													
	6	9.83	0.62													
	7	9.83	0.62													
	8	9.83	0.62													
	9	9.83	0.62													
	10	9.83	0.62													
	11	9.40	0.62													
	12	9.40	0.62													
	13	8.97	0.62													
	14	8.97	0.62													
	15	8.97	0.76													
	16	8.97	0.76													
	17	9.40	0.92													
	18	9.83	1.29													
	19	10.72	1.71													
	20	12.13	2.46													
	21	14.68	3.04													
	22	21.14	9.85													
	23	41.08	22.17													
	24	82.50	43.92													
28日	1	219.37	122.64													
	2	559.26	398.76													
	3	783.19	969.12													
	4	1087.49	1766.59													
	5	1380.15	2531.59													
	6	1249.63	3332.41													
	7	992.51	3085.47													
	8	707.26	2531.59													
	9	528.72	1840.65													
	10	445.71	1405.98													
	11	392.14	1138.84													
	12	338.98	969.12													
	13	309.52	853.36													
	14	275.94	749.72													
	15	244.28	652.80													
	16	224.24	575.05													
	17	205.06	502.24													
	18	191.24	449.01													
	19	177.91	398.76													
	20	167.16	361.37													
	21	156.75	328.98													
	22	148.16	301.13													
	23	140.78	277.40													
	24	135.02	251.87													

様式１－１０

中部地方整備局　豊川水系　主要洪水時刻流量表

洪水		S37.7.28														
		豊　　川					宇　　連　　川									
日	時	布里地点	石田地点				宇連ダム流入量	宇連ダム放流量								
29日	1	129.37	232.87													
	2	123.85	214.62													
	3	116.67	202.03													
	4	114.43	187.43													
	5	106.30	175.68													
	6	102.96	168.82													
	7	101.30	157.68													
	8	96.42	146.92													
	9	93.24	140.64													
	10	91.66	132.49													
	11	81.02	124.58													
	12	83.99	118.81													
	13	82.50	111.33													
	14	79.56	105.88													
	15	76.66	102.32													
	16	73.82	97.10													
	17	71.04	92.01													
	18	69.66	88.69													
	19	68.30	83.83													
	20	65.63	80.67													
	21	65.63	77.57													
	22	63.00	74.53													
	23	63.00	73.03													
	24	61.71	70.08													
	1															
	2															
	3															
	4															
	5															
	6															
	7															
	8															
	9															
	10															
	11															
	12															
	13															
	14															
	15															
	16															
	17															
	18															
	19															
	20															
	21															
	22															
	23															
	24															

様式１－１０

中部地方整備局　豊川水系　主要洪水時刻流量表

洪水	S40.9.17

日	時	豊川					宇連川									
		布里地点	石田地点				宇連ダム流入量	宇連ダム放流量								
16日	1	47.60	64.38													
	2	49.84	64.38													
	3	54.47	63.22													
	4	58.08	64.38													
	5	54.47	70.37													
	6	49.84	74.09													
	7	48.71	72.84													
	8	45.41	70.37													
	9	42.23	66.75													
	10	40.17	59.79													
	11	38.16	56.45													
	12	36.20	55.36													
	13	34.30	54.28													
	14	32.44	52.15													
	15	31.54	50.06													
	16	29.76	48.02													
	17	28.89	46.02													
	18	27.19	44.06													
	19	26.36	43.10													
	20	25.54	41.20													
	21	24.74	40.27													
	22	23.97	38.44													
	23	23.97	38.44													
	24	23.97	38.44													
17日	1	24.74	36.66													
	2	27.19	42.15				3.78	0.00								
	3	33.36	80.50				31.43	0.00								
	4	54.47	163.00				52.39	0.00								
	5	83.64	303.49				44.53	0.00								
	6	127.95	357.66				32.74	0.00								
	7	179.49	369.63				35.05	0.00								
	8	213.19	413.08				—									
	9	254.87	486.24				49.77	0.00								
	10	320.06	532.27				—									
	11	343.43	603.29				39.29	0.00								
	12	311.50	622.72				—									
	13	257.44	569.10				—									
	14	222.66	500.18				20.52	0.00								
	15	213.19	413.08				19.65	0.00								
	16	234.79	351.75				19.65	0.00								
	17	222.66	331.45				—									
	18	199.36	340.08				21.61	0.00								
	19	197.10	314.53				23.78	0.00								
	20	220.27	308.98				—									
	21	355.43	419.49				42.29	0.00								
	22	696.64	856.76				—									
	23	1320.72	2043.08				228.67	0.00								
	24	1415.67	3192.31				—									

様式１－１０

中部地方整備局　豊川水系　主要洪水時刻流量表

洪水		S40.9.17														
日	時	豊川					宇連川									
		布里地点	石田地点				宇連ダム流入量	宇連ダム放流量								
18日	1	1119.15	3192.31													
	2	739.63	2382.43													
	3	548.76	1595.42													
	4	438.43	1091.45													
	5	361.50	824.90													
	6	317.19	654.45													
	7	283.83	535.90													
	8	260.02	448.92													
	9	237.26	384.88													
	10	222.66	342.98													
	11	208.53	300.76													
	12	194.86	274.16													
	13	183.82	238.99													
	14	173.10	219.97													
	15	162.71	208.48													
	16	154.62	190.75													
	17	148.70	155.68													
	18	140.97	144.15													
	19	133.46	134.88													
	20	127.95	131.26													
	21	122.57	124.17													
	22	117.30	125.92													
	23	113.85	127.69													
	24	108.77	125.92													
	1															
	2															
	3															
	4															
	5															
	6															
	7															
	8															
	9															
	10															
	11															
	12															
	13															
	14															
	15															
	16															
	17															
	18															
	19															
	20															
	21															
	22															
	23															
	24															

様式１－１０

中部地方整備局　豊川水系　主要洪水時刻流量表

洪水　S43.8.29

日	時	豊川					宇連川									
		布里地点	石田地点				宇連ダム流入量	宇連ダム放流量								
28日	1	56.30	197.60				28.06	0.00								
	2	57.60	247.90				28.33	0.00								
	3	61.60	300.90				46.94	0.00								
	4	68.40	297.90				37.50	0.00								
	5	77.20	332.60				53.33	0.00								
	6	78.70	369.20				34.44	0.00								
	7	81.70	376.10				43.89	0.00								
	8	84.80	349.00				34.44	0.00								
	9	88.00	326.10				39.17	0.00								
	10	88.00	313.40				39.17	0.00								
	11	89.60	300.90				31.39	0.00								
	12	101.30	279.70				28.06	0.00								
	13	122.90	267.90				25.00	0.00								
	14	146.70	276.70				37.78	0.00								
	15	148.70	319.70				31.11	0.00								
	16	140.50	335.80				30.00	0.00								
	17	132.60	332.60				23.33	0.00								
	18	128.70	313.40				25.00	0.00								
	19	122.90	304.00				25.28	0.00								
	20	119.20	307.10				29.44	0.00								
	21	111.80	310.30				33.89	0.00								
	22	106.50	279.70				22.50	0.00								
	23	101.30	256.40				37.50	0.00								
	24	97.90	236.90				22.50	0.00								
29日	1	94.50	223.40				30.00	0.00								
	2	91.20	215.50				22.50	0.00								
	3	88.00	202.60				30.00	0.00								
	4	84.80	195.10				26.11	0.00								
	5	81.70	187.70				30.00	0.00								
	6	80.20	180.40				33.89	0.00								
	7	74.20	175.70				29.72	0.00								
	8	72.70	180.40				26.39	0.00								
	9	72.70	185.30				22.50	0.00								
	10	75.70	180.40				35.56	0.00								
	11	81.70	173.30				28.06	0.00								
	12	81.70	168.70				22.22	0.00								
	13	83.30	171.00				18.89	0.00								
	14	88.00	182.80				24.17	0.00								
	15	94.50	178.10				31.94	0.00								
	16	106.50	190.10				31.94	0.00								
	17	138.50	220.70				58.06	0.00								
	18	195.60	310.30				75.00	0.00								
	19	429.50	560.80				187.50	0.00								
	20	1216.80	1182.10				202.50	0.00								
	21	1959.30	2586.60				220.83	0.00								
	22	1434.00	3429.50				132.50	0.00								
	23	896.20	3071.80				61.67	0.00								
	24	628.70	2243.30				57.50	0.00								

様式１－１０

中部地方整備局　豊川水系　主要洪水時刻流量表

洪水	S43.8.29														
日	時	豊川					宇連川								
		布里地点	石田地点				宇連ダム流入量	宇連ダム放流量							
30日	1	495.50	1500.20				39.72	0.00							
	2	412.00	1133.50				30.83	0.00							
	3	361.70	884.70				22.22	0.00							
	4	320.80	746.40				30.83	0.00							
	5	291.00	630.40				35.28	0.00							
	6	265.40	567.60				22.22	0.00							
	7	246.30	514.50				26.39	0.00							
	8	227.90	444.50				21.94	0.00							
	9	212.70	404.20				20.00	0.00							
	10	200.40	376.10				20.00	0.00							
	11	190.90	339.10				21.94	0.00							
	12	181.60	316.60				26.39	0.00							
	13	168.10	285.70				20.00	0.00							
	14	161.50	259.30				15.56	0.00							
	15	155.10	247.90				19.72	0.00							
	16	148.70	231.40				17.78	0.00							
	17	144.70	218.10				19.72	0.00							
	18	138.50	202.60				17.78	0.00							
	19	134.50	195.10				17.50	0.00							
	20	130.60	185.30				19.44	0.00							
	21	128.70	175.70				21.67	0.00							
	22	124.80	168.70				16.39	0.00							
	23	121.00	161.80				21.94	0.00							
	24	117.30	148.50				16.39	0.00							
	1														
	2														
	3														
	4														
	5														
	6														
	7														
	8														
	9														
	10														
	11														
	12														
	13														
	14														
	15														
	16														
	17														
	18														
	19														
	20														
	21														
	22														
	23														
	24														

様式１－１０

中部地方整備局　豊川水系　主要洪水時刻流量表

洪水		S44.6.26														
日	時	豊川					宇連川									
		布里地点	石田地点				宇連ダム流入量	宇連ダム放流量								
25日	1		25.53													
	2		24.71													
	3		24.71													
	4		23.91													
	5		23.91													
	6		23.91													
	7		23.12													
	8		23.12													
	9		23.12													
	10		22.34													
	11		22.34													
	12		22.34													
	13		21.58													
	14		21.58													
	15		21.58													
	16		22.34													
	17		24.71													
	18		31.62													
	19		44.65													
	20		66.41													
	21		133.91													
	22		293.65													
	23		597.07													
	24		996.09													
26日	1		1320.25													
	2		1474.51													
	3		1529.75													
	4		1637.07													
	5		1721.59													
	6		1611.49													
	7		1474.41													
	8		1420.08													
	9		1257.60													
	10		996.99													
	11		811.18													
	12		620.56													
	13		544.03													
	14		479.45													
	15		409.27													
	16		365.56													
	17		330.06													
	18		299.12													
	19		274.93													
	20		254.28													
	21		234.44													
	22		208.06													
	23		194.19													
	24		185.21													

様式１－１０

中部地方整備局　豊川水系　主要洪水時刻流量表

洪水	S44.6.26														
日	時	豊川					宇連川								
		布里地点	石田地点				宇連ダム流入量	宇連ダム放流量							
27日	1		174.29												
	2		167.89												
	3		159.55												
	4		153.43												
	5		149.42												
	6		143.50												
	7		139.63												
	8		126.47												
	9		122.83												
	10		126.47												
	11		124.64												
	12		115.71												
	13		112.23												
	14		108.81												
	15		107.11												
	16		105.43												
	17		98.84												
	18		97.23												
	19		94.04												
	20		90.91												
	21		87.83												
	22		84.80												
	23		81.82												
	24		80.36												
	1														
	2														
	3														
	4														
	5														
	6														
	7														
	8														
	9														
	10														
	11														
	12														
	13														
	14														
	15														
	16														
	17														
	18														
	19														
	20														
	21														
	22														
	23														
	24														

様式１－１０

中部地方整備局　豊川水系　主要洪水時刻流量表

洪水	S44.8.5														
		豊川					宇連川								
日	時	布里地点	石田地点				宇連ダム流入量	宇連ダム放流量							
4日	1	28.75	45.75				24.00	0.00							
	2	28.75	42.50				20.11	0.00							
	3	29.56	41.45				23.44	0.00							
	4	30.39	40.40				26.78	0.00							
	5	31.23	40.40				20.94	0.00							
	6	32.94	40.40				25.56	0.00							
	7	34.70	40.40				26.11	0.00							
	8	34.70	40.40				25.83	0.00							
	9	34.70	41.45				31.94	0.00							
	10	36.50	42.50				32.50	0.00							
	11	39.29	43.57				32.22	0.00							
	12	44.16	44.65				38.89	0.00							
	13	47.23	45.75				58.33	0.00							
	14	53.66	50.26				84.44	0.00							
	15	72.82	73.22				65.00	0.00							
	16	93.44	133.91				38.89	0.00							
	17	96.38	205.71				38.89	0.00							
	18	84.88	215.78				19.44	0.00							
	19	79.41	196.47				25.83	0.00							
	20	79.41	189.67				19.44	0.00							
	21	84.88	170.01				19.44	0.00							
	22	90.54	176.44				26.11	0.00							
	23	103.94	183.00				32.22	0.00							
	24	155.26	210.41				48.61	0.00							
5日	1	244.37	301.87				77.78	0.00							
	2	655.39	644.50				213.89	4.30							
	3	1632.34	2862.62				207.50	42.60							
	4	1872.46	3809.66				288.00	308.60							
	5	1270.54	4568.84				305.80	289.00							
	6	876.34	4252.76				116.80	97.30							
	7	714.68	3110.55				61.20	55.60							
	8	562.29	2139.26				44.44	47.20							
	9	453.52	1492.74				38.94	41.70							
	10	362.16	1094.46				30.59	36.14							
	11	304.32	852.36				24.79	30.36							
	12	266.08	706.34				20.36	30.36							
	13	239.67	608.76				12.08	22.08							
	14	214.64	525.68				15.97	20.50							
	15	201.57	482.93				7.44	20.50							
	16	184.78	432.04				18.90	18.90							
	17	170.68	399.69				13.65	13.65							
	18	157.15	368.56				9.60	9.60							
	19	147.83	335.85				6.80	6.80							
	20	142.37	318.63				6.80	6.80							
	21	135.25	296.38				6.80	6.80							
	22	130.03	284.00				6.80	6.80							
	23	123.24	263.47				6.80	6.80							
	24	118.26	240.50				10.13	6.80							

様式１－１０

中部地方整備局　豊川水系　主要洪水時刻流量表

洪水	S44.8.5														
		豊川					宇連川									
日	時	布里地点	石田地点				宇連ダム流入量	宇連ダム放流量								
6日	1	115.00	218.58				9.86	6.8								
	2	111.78	206.52				10.13	6.8								
	3	108.61	197.70				10.13	6.8								
	4	105.48	189.08				6.8	6.8								
	5	100.88	183.43				6.8	6.8								
	6	99.37	175.13				6.8	6.8								
	7	96.38	167.02				6.8	6.8								
	8	93.44	151.37				6.8	6.8								
	9	90.54	146.32				6.8	6.6								
	10	89.11	143.83				6.6	6.6								
	11	86.28	156.50				6.6	6.6								
	12	84.58	143.83				6.6	6.6								
	13	82.12	136.49				6.6	4.1								
	14	80.76	134.08				5.35	4.1								
	15	78.07	131.70				4.1	4.1								
	16	76.74	127.00				2.89	4.1								
	17	75.42	122.38				4.1	4.1								
	18	74.12	115.61				4.1	4.1								
	19	72.82	113.40				4.1	4.1								
	20	71.54	111.21				4.1	4.1								
	21	70.27	106.89				4.1	4.1								
	22	70.27	102.66				4.1	4.1								
	23	69.01	100.57				4.1	4.1								
	24	67.76	98.51				4.1	4.1								
	1															
	2															
	3															
	4															
	5															
	6															
	7															
	8															
	9															
	10															
	11															
	12															
	13															
	14															
	15															
	16															
	17															
	18															
	19															
	20															
	21															
	22															
	23															
	24															

様式１－１０

中部地方整備局　豊川水系　主要洪水時刻流量表

洪水		S46.8.31														
日	時	豊川					宇連川									
		布里地点	石田地点				宇連ダム流入量	宇連ダム放流量								
30日	1	8.08	10.23				2.50	10.00								
	2	8.08	10.23				4.44	10.00								
	3	8.08	10.23				2.50	10.00								
	4	8.37	10.23				7.22	10.00								
	5	8.98	10.23				8.33	8.00								
	6	10.26	11.78				7.22	0.00								
	7	12.35	12.32				18.61	0.00								
	8	17.16	12.88				18.89	0.00								
	9	23.86	13.44				15.00	0.00								
	10	57.85	46.06				24.17	0.00								
	11	114.36	58.67				15.00	0.00								
	12	164.68	63.27				20.83	0.00								
	13	139.58	136.55				16.67	0.00								
	14	123.24	202.74				13.33	0.00								
	15	272.23	243.78				22.50	0.00								
	16	314.05	265.72				39.17	0.00								
	17	236.51	421.22				33.89	0.00								
	18	197.54	462.49				28.06	0.00								
	19	167.31	389.59				30.00	0.00								
	20	169.95	359.19				43.06	0.00								
	21	178.01	378.04				54.44	0.00								
	22	189.05	445.75				46.67	0.00								
	23	189.05	479.54				37.50	0.00								
	24	215.09	519.02				43.33	0.00								
31日	1	314.05	641.88				63.61	0.00								
	2	548.73	957.55				118.33	0.00								
	3	902.71	1480.55				121.39	0.00								
	4	1062.20	2184.68				143.61	0.00								
	5	1088.92	2662.66				125.83	0.00								
	6	914.99	2555.08				103.61	0.00								
	7	750.60	2087.34				105.83	0.00								
	8	706.62	1700.09				101.67	0.00								
	9	653.51	1468.11				81.67	0.00								
	10	553.51	1311.15				66.39	0.00								
	11	520.48	1185.26				70.56	0.00								
	12	479.49	1141.06				61.94	0.00								
	13	440.19	1113.86				63.89	0.00								
	14	394.43	1055.18				64.17	0.00								
	15	358.86	957.55				54.44	0.00								
	16	317.67	827.84				46.39	0.00								
	17	285.84	718.68				40.83	0.00								
	18	255.68	631.96				35.56	0.00								
	19	230.29	532.53				32.77	0.00								
	20	206.22	483.85				30.00	0.00								
	21	189.05	413.19				27.22	0.00								
	22	178.01	381.87				24.72	0.00								
	23	164.68	326.47				21.67	0.00								
	24	154.39	322.93				21.94	0.00								

様式１－１０

中部地方整備局　豊川水系　主要洪水時刻流量表

洪水	S46.8.31														
日	時	豊川					宇連川									
		布里地点	石田地点				宇連ダム流入量	宇連ダム放流量								
1日	1	144.43	288.60				24.44	0.00								
	2	139.58	256.20				24.72	0.00								
	3	130.12	243.78				24.44	0.00								
	4	120.99	228.69				21.94	0.00								
	5	116.55	216.97				21.94	0.00								
	6	110.05	205.55				24.44	0.00								
	7	105.81	197.19				21.94	0.00								
	8	99.62	180.99				21.67	0.00								
	9	95.60	173.15				21.94	0.00								
	10	91.66	168.02				21.67	0.00								
	11	89.72	160.47				19.17	0.00								
	12	85.90	148.27				19.17	0.00								
	13	82.16	141.18				21.67	0.00								
	14	78.51	138.86				19.17	0.00								
	15	74.94	132.00				19.17	0.00								
	16	71.46	125.32				16.39	0.00								
	17	69.75	123.13				16.39	0.00								
	18	68.06	116.68				16.39	0.00								
	19	64.74	112.48				16.39	0.00								
	20	63.11	108.35				13.61	0.00								
	21	61.50	104.30				19.17	0.00								
	22	59.91	106.31				19.17	0.00								
	23	58.80	112.48				21.94	0.00								
	24	57.85	112.48				16.11	0.00								
	1															
	2															
	3															
	4															
	5															
	6															
	7															
	8															
	9															
	10															
	11															
	12															
	13															
	14															
	15															
	16															
	17															
	18															
	19															
	20															
	21															
	22															
	23															
	24															

様式１－１０

中部地方整備局　豊川水系　主要洪水時刻流量表

洪水		S49.7.7														
日	時	豊川					宇連川									
		布里地点	石田地点				宇連ダム流入量	宇連ダム放流量								
7日	1	30.88	53.42				3.36	0.00								
	2	30.01	52.09				3.12	0.00								
	3	30.01	52.09				0.00	0.00								
	4	29.16	52.09				3.12	0.00								
	5	29.16	50.78				0.00	0.00								
	6	28.32	50.78				3.36	0.00								
	7	27.50	50.78				0.00	0.00								
	8	27.50	49.49				3.12	0.00								
	9	27.50	50.78				3.12	0.00								
	10	29.16	52.09				0.00	0.00								
	11	35.38	53.42				6.48	0.00								
	12	45.30	54.76				3.12	0.00								
	13	74.41	69.12				26.82	8.10								
	14	116.76	106.58				64.40	64.40								
	15	187.99	185.31				64.40	64.40								
	16	279.14	426.33				81.20	81.20								
	17	432.38	673.24				117.60	117.60								
	18	628.07	1081.58				179.20	179.20								
	19	849.57	1637.89				232.40	232.40								
	20	742.05	2498.89				249.20	249.20								
	21	742.05	3252.50				187.60	187.60								
	22	1159.45	3422.36				358.40	358.40								
	23	1312.61	3680.56				277.20	277.20								
	24	947.52	3784.56				176.40	176.40								
8日	1	669.70	3061.22				81.76	81.76								
	2	511.20	2084.42				48.15	48.15								
	3	432.38	1563.59				49.08	49.08								
	4	370.56	1223.37				52.13	52.13								
	5	329.80	1022.51				20.00	29.60								
	6	291.41	898.00				28.56	28.56								
	7	267.14	715.58				20.16	20.16								
	8	246.76	635.84				17.36	17.36								
	9	224.47	555.61				17.36	17.36								
	10	211.07	501.03				17.36	17.36								
	11	200.65	445.40				14.24	17.36								
	12	185.51	403.99				14.56	14.56								
	13	175.75	375.15				8.22	11.34								
	14	166.25	354.21				7.98	11.34								
	15	157.02	317.39				8.64	8.64								
	16	152.50	295.02				5.52	8.64								
	17	145.84	282.60				8.64	8.64								
	18	137.20	267.45				6.75	6.75								
	19	130.90	255.63				6.75	6.75								
	20	124.74	241.23				6.75	6.75								
	21	120.72	224.50				6.75	6.75								
	22	116.76	216.36				6.75	6.75								
	23	112.86	211.02				6.75	6.75								
	24	110.94	197.96				3.63	6.75								

様式１－１０

中部地方整備局　豊川水系　主要洪水時刻流量表

洪水	S49.7.7														
日	時	豊川					宇連川								
		布里地点	石田地点				宇連ダム流入量	宇連ダム放流量							
9日	1	107.15	195.39				5.40	5.40							
	2	105.28	190.32				5.40	5.40							
	3	101.59	185.31				4.05	4.05							
	4	99.76	177.92				4.05	4.05							
	5	97.96	173.08				4.05	4.05							
	6	94.40	168.31				4.05	4.05							
	7	92.64	158.96				4.05	4.05							
	8	90.90	154.39				4.05	4.05							
	9	87.47	152.12				4.05	4.05							
	10	85.78	152.12				4.05	4.05							
	11	84.11	145.44				4.05	4.05							
	12	82.45	138.90				4.05	4.05							
	13	80.81	134.63				4.05	4.05							
	14	77.58	132.52				4.05	4.05							
	15	75.98	130.42				4.05	4.05							
	16	74.41	124.24				4.05	4.05							
	17	72.85	122.21				4.05	4.05							
	18	71.31	116.22				4.05	4.05							
	19	71.31	118.20				4.05	4.05							
	20	69.78	114.26				4.05	4.05							
	21	68.28	110.39				4.05	4.05							
	22	66.78	108.48				4.05	4.05							
	23	66.78	106.58				4.05	4.05							
	24	65.31	106.58				4.05	4.05							
	1														
	2														
	3														
	4														
	5														
	6														
	7														
	8														
	9														
	10														
	11														
	12														
	13														
	14														
	15														
	16														
	17														
	18														
	19														
	20														
	21														
	22														
	23														
	24														

様式１－１０

中部地方整備局　豊川水系　主要洪水時刻流量表

洪水	S49.8.26

日	時	豊川					宇連川									
		布里地点	石田地点				宇連ダム流入量	宇連ダム放流量								
24日	1	13.81	23.45													
	2	13.81	23.45													
	3	13.81	23.45													
	4	13.81	23.45													
	5	13.81	22.57													
	6	13.81	22.57													
	7	13.45	22.57													
	8	13.45	22.57													
	9	13.45	22.57													
	10	13.45	22.57													
	11	13.45	21.71													
	12	13.45	21.71													
	13	13.09	21.71													
	14	13.09	21.71													
	15	13.09	20.87													
	16	12.74	20.87													
	17	12.74	20.87													
	18	12.74	20.87													
	19	12.74	20.87													
	20	12.39	20.87													
	21	12.39	20.87													
	22	12.39	20.87													
	23	12.39	20.87													
	24	12.39	20.87													
25日	1	12.39	20.87													
	2	12.39	20.87													
	3	12.39	20.87													
	4	12.39	20.87													
	5	12.39	20.87													
	6	12.39	20.87				0.10	9.50								
	7	12.39	20.87				1.57	9.25								
	8	12.74	20.87				1.52	8.00								
	9	12.74	20.87				1.76	8.00								
	10	13.09	21.71				1.76	8.00								
	11	14.92	22.57				3.38	6.50								
	12	17.68	26.18				15.60	0.00								
	13	23.54	30.05				15.84	0.00								
	14	36.32	37.47				53.28	0.00								
	15	60.98	57.50				57.84	0.00								
	16	105.28	158.96				51.60	0.00								
	17	173.35	232.79				85.68	0.00								
	18	224.47	357.66				114.24	0.00								
	19	246.76	484.80				108.72	0.00								
	20	297.64	604.00				97.44	0.00								
	21	447.61	716.58				121.92	0.00								
	22	737.11	914.50				104.88	0.00								
	23	707.82	1159.28				95.52	0.00								
	24	628.07	1196.46				86.40	0.00								

様式１－１０

中部地方整備局　豊川水系　主要洪水時刻流量表

洪水	S49.8.26														
日	時	豊川					宇連川								
		布里地点	石田地点				宇連ダム流入量	宇連ダム放流量							
26日	1	579.00	1102.04				76.80	0.00							
	2	553.08	1022.51				74.88	0.00							
	3	570.30	1005.05				78.72	0.00							
	4	561.66	993.50				75.12	0.00							
	5	478.88	931.16				72.96	0.00							
	6	406.35	828.23				63.84	0.00							
	7	377.59	726.40				59.76	0.00							
	8	360.15	692.33				50.64	0.00							
	9	360.15	706.83				50.88	0.00							
	10	428.61	828.23				84.00	0.00							
	11	737.11	1091.79				105.84	0.00							
	12	712.66	1334.03				128.16	0.00							
	13	727.28	1420.17				94.80	0.00							
	14	574.64	1351.04				64.08	0.00							
	15	463.11	1117.50				53.04	0.00							
	16	381.12	892.54				42.00	0.00							
	17	329.80	716.58				37.44	0.00							
	18	291.41	586.17				30.96	0.00							
	19	261.23	525.87				26.40	0.00							
	20	235.48	441.56				26.64	0.00							
	21	216.38	396.68				27.12	0.00							
	22	198.09	357.66				27.36	0.00							
	23	183.05	323.94				27.36	0.00							
	24	170.97	291.89				27.36	0.00							
27日	1	159.30	267.45				－								
	2	152.50	252.71				－								
	3	145.84	232.79				－								
	4	137.20	216.36				－								
	5	128.83	205.74				－								
	6	124.74	182.83				24.72	0.00							
	7	120.72	177.92				21.84	0.00							
	8	116.76	177.92				18.96	0.00							
	9	116.76	175.50				27.36	0.00							
	10	120.72	187.81				27.36	0.00							
	11	203.23	238.40				32.64	0.00							
	12	252.50	285.68				111.84	0.00							
	13	349.88	513.37				98.40	0.00							
	14	363.60	741.25				87.36	0.00							
	15	374.07	892.54				92.88	0.00							
	16	384.68	870.83				79.20	0.00							
	17	395.44	807.33				57.12	0.00							
	18	356.71	736.28				51.84	0.00							
	19	310.31	682.75				41.04	0.00							
	20	285.24	568.60				32.52	0.00							
	21	264.18	496.95				16.32	0.00							
	22	238.28	441.56												
	23	221.76	403.99												
	24	208.44	368.10												

様式１－１０

中部地方整備局　豊川水系　主要洪水時刻流量表

洪水		S49.8.26														
日	時	豊川					宇連川									
		布里地点	石田地点				宇連ダム流入量	宇連ダム放流量								
28日	1	203.23	340.59													
	2	198.09	317.39													
	3	195.54	304.51													
	4	187.99	288.77													
	5	175.75	273.46													
	6	166.25	252.71													
	7	157.02	241.23													
	8	150.26	230.01													
	9	145.84	216.36													
	10	139.34	197.96													
	11	132.98	192.85													
	12	128.83	185.31													
	13	124.74	180.37													
	14	120.72	173.08													
	15	116.76	165.95													
	16	112.86	156.66													
	17	110.94	152.12													
	18	107.15	141.06													
	19	105.28	136.76													
	20	101.59	132.52													
	21	99.76	128.34													
	22	97.96	126.28													
	23	94.40	120.20													
	24	92.64	114.26													
29日	1	90.90	110.39													
	2	89.18	108.48													
	3	87.47	108.48													
	4	85.78	106.58													
	5	84.11	106.58													
	6	82.45	101.00													
	7	79.18	99.17													
	8	79.18	95.56													
	9	77.58	92.02													
	10	74.41	88.55													
	11	72.85	86.84													
	12	71.31	85.15													
	13	69.78	83.47													
	14	68.28	80.16													
	15	66.78	76.92													
	16	65.31	75.33													
	17	63.85	73.75													
	18	63.85	72.19													
	19	62.41	70.65													
	20	60.98	69.12													
	21	60.98	69.12													
	22	59.57	67.61													
	23	58.18	66.12													
	24	58.18	66.12													

様式１－１０

中部地方整備局　豊川水系　主要洪水時刻流量表

洪水		S50.8.23														
日	時	豊川					宇連川									
		布里地点	石田地点				宇連ダム流入量	宇連ダム放流量								
21日	1	19.42	34.82				4.66	2.50								
	2	18.95	34.82				4.66	2.50								
	3	18.95	34.82				4.66	2.50								
	4	19.42	34.82				4.40	2.00								
	5	19.90	34.82				5.82	1.50								
	6	20.38	34.82				4.56	0.00								
	7	20.38	34.82				4.32	0.00								
	8	19.90	34.82				4.32	0.00								
	9	19.90	34.82				4.56	0.00								
	10	19.42	34.82				4.32	0.00								
	11	19.42	34.82				6.72	0.00								
	12	19.42	34.82				6.48	0.00								
	13	20.38	36.08				6.72	0.00								
	14	21.87	38.66				11.04	0.00								
	15	25.11	41.32				13.20	0.00								
	16	28.57	50.76				13.20	0.00								
	17	40.29	69.83				17.76	0.00								
	18	62.96	85.30				17.52	0.00								
	19	79.87	97.05				17.76	0.00								
	20	81.37	111.41				30.96	0.00								
	21	79.87	145.22				28.56	0.00								
	22	75.45	164.92				28.80	0.00								
	23	71.16	158.21				28.80	0.00								
	24	68.37	158.21				28.56	0.00								
22日	1	67.00	149.49				24.24	0.00								
	2	67.00	147.37				24.48	0.00								
	3	64.29	141.01				24.24	0.00								
	4	65.64	138.92				24.24	0.00								
	5	69.76	143.10				24.24	0.00								
	6	75.45	143.10				24.24	0.00								
	7	84.41	158.21				26.64	0.00								
	8	97.13	178.76				30.96	0.00								
	9	148.70	200.55				44.16	0.00								
	10	174.15	263.94				48.48	0.00								
	11	216.09	312.58				48.48	0.00								
	12	218.55	362.10				44.16	0.00								
	13	211.20	398.19				42.00	0.00								
	14	211.20	398.19				37.68	0.00								
	15	216.09	385.97				39.60	0.00								
	16	221.03	377.93				46.32	0.00								
	17	238.75	402.30				59.52	0.00								
	18	259.85	444.62				62.88	0.00								
	19	243.94	493.62				51.84	0.00								
	20	226.02	489.06				62.64	0.00								
	21	262.55	462.14				57.36	0.00								
	22	262.55	475.51				79.20	0.00								
	23	281.84	545.18				101.04	0.00								
	24	301.81	614.50				70.80	0.00								

様式１－１０

中部地方整備局　豊川水系　主要洪水時刻流量表

洪水	S50.8.23

日	時	豊川					宇連川									
		布里地点	石田地点				宇連ダム流入量	宇連ダム放流量								
23日	1	316.49	682.58				128.40	0.00								
	2	422.16	800.11				131.04	0.00								
	3	436.00	971.34				81.84	0.00								
	4	504.79	1052.58				92.64	0.00								
	5	590.73	1118.86				95.76	0.00								
	6	718.81	1269.43				128.16	0.00								
	7	854.56	1539.30				152.88	0.00								
	8	1017.96	1878.51				149.76	0.00								
	9	1344.42	2026.66				168.96	0.00								
	10	1265.98	2275.39				143.28	0.00								
	11	1028.65	2380.55				108.48	0.00								
	12	909.12	2011.59				137.04	0.00								
	13	787.56	1757.00				102.00	0.00								
	14	683.43	1493.60				70.08	0.00								
	15	562.66	1245.65				48.00	0.00								
	16	475.21	1030.93				38.16	0.00								
	17	408.54	853.34				28.80	0.00								
	18	359.47	709.72				22.08	0.00								
	19	322.46	609.41				22.32	0.00								
	20	298.91	526.13				22.32	0.00								
	21	270.73	462.14				25.68	0.00								
	22	257.16	410.60				18.96	0.00								
	23	238.75	381.94				19.20	0.00								
	24	218.55	351.02				15.84	0.00								
24日	1	206.38	331.52				16.08	0.00								
	2	196.89	303.32				15.84	0.00								
	3	185.34	288.20				16.08	0.00								
	4	178.58	267.67				15.84	0.00								
	5	169.77	253.47				15.84	0.00								
	6	163.30	239.66				16.08	0.00								
	7	159.06	231.56				12.72	0.00								
	8	152.80	218.37				12.72	0.00								
	9	146.67	198.07				12.72	0.00								
	10	142.65	193.88				12.72	0.00								
	11	136.73	185.88				12.96	0.00								
	12	130.93	181.12				12.72	0.00								
	13	125.26	176.41				12.72	0.00								
	14	121.55	167.19				12.72	0.00								
	15	117.89	160.43				12.72	0.00								
	16	114.29	156.01				6.48	0.00								
	17	112.52	149.49				6.24	0.00								
	18	110.75	138.92				3.12	0.00								
	19	107.26	136.86				3.36	0.00								
	20	105.54	134.81				3.12	0.00								
	21	102.14	130.76				3.12	0.00								
	22	100.45	128.75				0.00	0.00								
	23	100.45	124.79				3.36	0.00								
	24	97.13	120.89				0.00	0.00								

様式１－１０

中部地方整備局　豊川水系　主要洪水時刻流量表

洪水	S51.9.9														
日	時	豊川					宇連川								
		布里地点	石田地点				宇連ダム流入量	宇連ダム放流量							
8日	1		15.54				2.28	9.00							
	2		15.54				0.12	9.00							
	3		15.54				2.28	9.00							
	4		15.54				0.36	9.00							
	5		15.54				2.28	9.00							
	6		15.54				0.12	9.00							
	7		15.54				0.36	9.00							
	8		15.54				2.28	9.00							
	9		15.54				0.12	9.00							
	10		15.54				2.52	9.00							
	11		15.54				0.12	9.00							
	12		15.54				2.28	9.00							
	13		15.54				0.12	9.00							
	14		15.54				1.28	8.00							
	15		17.06				2.68	7.00							
	16		21.16				19.44	6.00							
	17		26.66				44.16	0.00							
	18		197.86				43.92	0.00							
	19		263.43				37.68	0.00							
	20		259.93				42.00	0.00							
	21		229.48				44.16	0.00							
	22		226.21				46.32	0.00							
	23		239.42				53.04	0.00							
	24		259.93				77.28	0.00							
9日	1		346.37				68.40	0.00							
	2		448.14				66.24	0.00							
	3		524.67				68.40	0.00							
	4		579.05				68.40	0.00							
	5		559.32				55.20	0.00							
	6		551.52				70.80	0.00							
	7		648.68				88.36	0.00							
	8		926.03				153.60	0.00							
	9		1478.55				182.88	0.00							
	10		1709.50				136.32	0.00							
	11		1595.23				98.40	0.00							
	12		1378.55				81.84	0.00							
	13		1223.52				71.04	0.00							
	14		1160.71				57.12	0.00							
	15		1083.17				43.68	0.00							
	16		971.88				38.40	0.00							
	17		852.08				27.12	0.00							
	18		767.39				21.84	0.00							
	19		678.50				21.84	0.00							
	20		619.53				16.32	0.00							
	21		583.04				13.68	0.00							
	22		559.32				11.04	0.00							
	23		520.89				13.68	0.00							
	24		483.83				13.68	0.00							

様式１－１０

中部地方整備局　豊川水系　主要洪水時刻流量表

洪水	S51.9.9														
日	時	豊川					宇連川								
		布里地点	石田地点				宇連ダム流入量	宇連ダム放流量							
10日	1		458.70				13.44	0.00							
	2		427.38				11.04	0.00							
	3		407.11				10.80	0.00							
	4		380.85				11.04	0.00							
	5		358.59				10.80	0.00							
	6		346.37				8.16	0.00							
	7		322.62				8.16	0.00							
	8		303.48				8.40	0.00							
	9		299.72				8.16	0.00							
	10		281.28				8.16	0.00							
	11		266.95				8.16	0.00							
	12		253.93				10.80	0.00							
	13		253.00				16.56	0.00							
	14		239.42				16.32	0.00							
	15		229.48				16.32	0.00							
	16		226.21				13.68	0.00							
	17		219.75				13.68	0.00							
	18		219.75				16.32	0.00							
	19		249.57				21.84	0.00							
	20		281.28				35.52	0.00							
	21		476.58				21.84	0.00							
	22		627.79				21.84	0.00							
	23		607.24				35.52	0.00							
	24		559.32				35.52	0.00							
11日	1		551.52				27.12	0.00							
	2		532.28				21.84	0.00							
	3		498.49				16.32	0.00							
	4		465.81				13.68	0.00							
	5		451.64				11.04	0.00							
	6		437.69				10.80	0.00							
	7		430.80				9.12	0.00							
	8		427.38				12.71	0.00							
	9		423.96				12.71	0.00							
	10		434.24				16.08	0.00							
	11		437.69				12.72	0.00							
	12		451.64				12.72	0.00							
	13		455.16				12.72	0.00							
	14		437.69				9.60	0.00							
	15		410.45				9.60	0.00							
	16		387.33				9.60	0.00							
	17		368.05				6.24	0.00							
	18		349.26				6.48	0.00							
	19		330.45				6.24	0.00							
	20		307.26				6.48	0.00							
	21		295.99				6.48	0.00							
	22		277.67				6.24	0.00							
	23		266.95				6.48	0.00							
	24		256.45				6.24	0.00							

様式１－１０

中部地方整備局　豊川水系　主要洪水時刻流量表

洪水	S51.9.9														
日	時	豊川					宇連川									
		布里地点	石田地点				宇連ダム流入量	宇連ダム放流量								
12日	1		253.00				6.48									
	2		246.16				3.12									
	3		232.77				3.12									
	4		222.97				3.36									
	5		213.38				3.12									
	6		197.86				3.12									
	7		188.84				3.36									
	8		185.88				3.12									
	9		180.02				3.12									
	10		177.13				3.12									
	11		174.26				3.36									
	12		168.60				0.00									
	13		165.80				3.12									
	14		160.27				3.12									
	15		146.86				0.00									
	16		141.67				3.36									
	17		136.56				3.12									
	18		134.04				3.12									
	19		131.55				0.00									
	20		126.63				3.12									
	21		124.21				3.36									
	22		121.81				0.00									
	23		119.43				3.12									
	24		114.75				0.00									
	1															
	2															
	3															
	4															
	5															
	6															
	7															
	8															
	9															
	10															
	11															
	12															
	13															
	14															
	15															
	16															
	17															
	18															
	19															
	20															
	21															
	22															
	23															
	24															

様式１－１０

中部地方整備局　豊川水系　主要洪水時刻流量表

洪水		S60.6.30														
日	時	豊川					宇連川									
		布里地点	石田地点				宇連ダム流入量	宇連ダム放流量								
30日	1	78.13	121.96				9.45	9.45								
	2	71.00	127.61				9.45	9.45								
	3	64.21	141.00				9.45	9.45								
	4	59.02	131.45				3.24	3.24								
	5	56.51	121.96				5.55	2.43								
	6	54.05	120.11				3.24	3.24								
	7	54.05	125.72				16.20	16.20								
	8	59.02	125.72				13.50	13.50								
	9	72.40	133.39				18.90	18.90								
	10	104.92	177.38				22.02	18.90								
	11	216.78	234.83				35.10	35.10								
	12	324.61	355.48				62.10	62.10								
	13	335.17	565.28				37.80	37.80								
	14	331.63	696.88				40.50	40.50								
	15	297.29	661.61				32.40	32.40								
	16	287.35	631.49				37.80	37.80								
	17	293.96	593.80				37.80	37.80								
	18	293.96	589.68				35.10	35.10								
	19	284.08	581.49				35.10	35.10								
	20	280.82	565.28				29.70	29.70								
	21	290.65	561.26				56.70	56.70								
	22	345.89	593.80				54.00	54.00								
	23	425.70	783.35				78.30	78.30								
	24	634.29	1001.37				143.10	143.10								
1日	1	890.11	1482.09				113.40	113.40								
	2	954.82	2018.56				105.30	105.30								
	3	822.10	2118.60				105.30	105.30								
	4	624.57	1847.48				21.60	21.60								
	5	492.05	1424.04				12.96	12.96								
	6	421.71	1061.14				14.85	14.85								
	7	356.79	832.46				17.55	17.55								
	8	310.80	696.88				17.55	17.55								
	9	277.59	606.23				17.55	17.55								
	10	246.25	521.89				17.55	17.55								
	11	222.53	469.17				12.15	12.15								
	12	202.76	433.23				12.15	12.15								
	13	188.04	376.98				8.10	8.10								
	14	176.88	352.46				7.41	4.05								
	15	166.07	322.98				4.05	4.05								
	16	157.66	296.79				7.17	4.05								
	17	149.47	270.51				4.05	4.05								
	18	139.54	254.91				7.17	4.05								
	19	131.85	239.77				4.73	4.73								
	20	124.37	222.69				2.28	5.40								
	21	120.71	215.57				5.40	5.40								
	22	115.32	208.56				2.28	5.40								
	23	111.80	197.13				3.24	3.24								
	24	108.34	188.22				2.97	2.97								

様式１－１０

中部地方整備局　豊川水系　主要洪水時刻流量表

洪水	S60.6.30														
日	時	豊川					宇連川								
		布里地点	石田地点				宇連ダム流入量	宇連ダム放流量							
2日	1	104.92	181.68				2.97	2.97							
	2	101.57	173.13				2.43	2.43							
	3	98.26	164.79				2.43	2.43							
	4	95.02	158.66				2.43	2.43							
	5	91.82	154.65				2.16	2.16							
	6	88.68	148.72				2.16	2.16							
	7	87.16	142.91				2.16	2.16							
	8	84.08	141.00				2.16	2.16							
	9	82.57	137.21				2.16	2.16							
	10	81.08	131.45				2.16	2.16							
	11	79.60	127.61				5.28	2.16							
	12	78.13	127.61				2.16	2.16							
	13	76.76	123.83				2.16	2.16							
	14	76.76	120.11				2.16	2.16							
	15	75.23	118.27				2.16	2.16							
	16	73.81	116.44				2.16	2.16							
	17	72.40	114.63				2.16	2.16							
	18	71.00	112.83				2.16	2.16							
	19	71.00	109.28				2.16	2.16							
	20	69.61	107.52				2.16	2.16							
	21	68.24	105.78				2.16	2.16							
	22	66.88	105.78				2.16	2.16							
	23	65.54	102.34				2.16	2.16							
	24	64.21	100.64				2.16	2.16							
	1														
	2														
	3														
	4														
	5														
	6														
	7														
	8														
	9														
	10														
	11														
	12														
	13														
	14														
	15														
	16														
	17														
	18														
	19														
	20														
	21														
	22														
	23														
	24														

様式１－１０

中部地方整備局　豊川水系　主要洪水時刻流量表

洪水　H1.9.19

日	時	豊川					宇連川									
		布里地点	石田地点				宇連ダム流入量	宇連ダム放流量								
19日	1	19.64	25.07				3.00	3.00								
	2	22.40	25.07				3.00	3.00								
	3	24.23	25.07				3.00	3.00								
	4	23.31	25.97				3.00	3.00								
	5	22.40	28.77				3.00	3.00								
	6	21.65	31.72				3.00	3.00								
	7	20.97	30.72				3.00	3.00								
	8	20.97	29.74				3.00	3.00								
	9	20.30	28.77				3.00	3.00								
	10	20.30	27.82				2.50	2.50								
	11	20.30	27.82				5.86	2.50								
	12	20.97	30.72				2.50	2.50								
	13	22.40	35.88				5.40	5.40								
	14	27.11	52.44				13.50	13.50								
	15	42.66	76.76				32.40	32.40								
	16	77.50	93.23				43.20	43.20								
	17	114.42	184.67				48.60	48.60								
	18	230.08	326.15				48.60	48.60								
	19	906.17	463.95				78.30	78.30								
	20	822.70	934.95				45.90	45.90								
	21	499.09	1339.70				24.30	24.30								
	22	358.44	1024.50				24.30	24.30								
	23	300.09	751.52				48.60	48.60								
	24	277.58	606.50				24.30	24.30								
20日	1	344.24	592.42				40.50	40.50								
	2	601.11	726.95				170.10	170.10								
	3	861.15	1158.81				67.50	67.50								
	4	672.76	1469.51				67.50	67.50								
	5	490.67	1290.54				32.40	32.40								
	6	387.69	1010.09				20.94	24.30								
	7	320.10	772.30				22.26	18.90								
	8	274.43	636.54				18.90	18.90								
	9	243.96	534.58				18.90	18.90								
	10	215.29	477.02				15.54	18.90								
	11	196.28	422.83				13.08	16.20								
	12	183.24	376.38				10.38	13.50								
	13	170.65	335.90				4.74	8.10								
	14	158.51	300.82				5.40	5.40								
	15	146.82	270.61				5.40	5.40								
	16	137.78	244.78				2.70	2.70								
	17	129.04	225.59				2.70	2.70								
	18	122.67	212.37				2.70	2.70								
	19	116.46	192.03				1.89	1.89								
	20	110.41	177.45				5.25	1.89								
	21	106.46	170.38				1.89	1.89								
	22	100.68	163.45				5.01	1.89								
	23	96.92	154.43				2.43	2.43								
	24	93.23	143.52				2.43	2.43								

様式１－１０

中部地方整備局　豊川水系　主要洪水時刻流量表

洪水　H1.9.19

日	時	豊川					宇連川									
		布里地点	石田地点				宇連ダム流入量	宇連ダム放流量								
21日	1	89.61	137.17				2.43	2.43								
	2	86.06	135.08				2.43	2.43								
	3	83.58	130.96				2.43	2.43								
	4	80.87	126.90				2.16	2.16								
	5	77.50	122.90				2.16	2.16								
	6	75.84	120.93				2.16	2.16								
	7	74.21	117.02				2.16	2.16								
	8	70.98	111.29				1.89	1.89								
	9	69.39	107.55				1.89	1.89								
	10	67.82	103.88				1.89	1.89								
	11	66.28	102.06				1.89	1.89								
	12	66.28	96.72				1.89	1.89								
	13	64.74	93.23				1.89	1.89								
	14	63.23	91.51				1.89	1.89								
	15	61.73	89.81				1.89	1.89								
	16	60.25	88.12				1.89	1.89								
	17	58.79	86.45				1.89	1.89								
	18	57.35	84.80				1.89	1.89								
	19	55.92	83.16				1.89	1.89								
	20	55.92	81.54				1.89	1.89								
	21	54.52	78.34				1.89	1.89								
	22	53.13	76.76				1.89	1.89								
	23	53.13	75.21				1.89	1.89								
	24	51.76	73.66				1.89	1.89								
	1															
	2															
	3															
	4															
	5															
	6															
	7															
	8															
	9															
	10															
	11															
	12															
	13															
	14															
	15															
	16															
	17															
	18															
	19															
	20															
	21															
	22															
	23															
	24															

様式１－１０

中部地方整備局　豊川水系　主要洪水時刻流量表

洪水		H2.9.20														
日	時	豊川					宇連川									
		布里地点	石田地点				宇連ダム流入量	宇連ダム放流量								
19日	1	29.20	68.71				13.61	0.00								
	2	29.20	67.22				12.28	0.00								
	3	28.22	65.76				12.94	0.00								
	4	28.22	65.76				11.61	0.00								
	5	28.22	62.86				12.50	0.00								
	6	28.22	61.44				12.06	0.00								
	7	28.22	60.04				14.17	0.00								
	8	27.25	58.65				18.22	0.00								
	9	27.25	60.04				20.28	0.00								
	10	26.30	61.44				19.94	0.00								
	11	26.30	67.22				19.58	0.00								
	12	25.37	68.71				19.14	0.00								
	13	25.37	65.76				17.86	0.00								
	14	29.20	82.81				19.39	0.00								
	15	62.04	135.09				90.67	0.00								
	16	198.93	210.43				136.08	0.00								
	17	345.66	453.99				79.72	0.00								
	18	256.88	587.47				56.44	0.00								
	19	198.93	564.66				45.25	0.00								
	20	155.14	460.77				37.75	0.00								
	21	135.29	388.99				34.50	0.00								
	22	157.43	404.77				41.00	0.00								
	23	487.18	614.66				122.00	0.00								
	24	1211.23	1220.17				204.19	0.00								
20日	1	1282.36	2132.46				175.50	0.00								
	2	1423.81	2450.78				139.00	0.00								
	3	1160.76	2236.11				111.53	0.00								
	4	816.52	1946.50				83.83	0.00								
	5	629.74	1457.60				64.44	0.00								
	6	524.25	1143.93				50.28	0.00								
	7	436.04	915.53				43.33	0.00								
	8	373.44	746.76				35.28	0.00								
	9	328.84	626.50				32.50	0.00								
	10	290.19	534.95				30.56	0.00								
	11	259.83	474.47				26.94	0.00								
	12	236.74	417.62				25.83	0.00								
	13	217.42	373.53				25.47	0.00								
	14	201.52	346.48				23.97	0.00								
	15	173.93	314.80				22.78	0.00								
	16	162.06	284.18				21.11	0.00								
	17	152.87	263.62				21.44	0.00								
	18	143.95	246.62				20.50	0.00								
	19	135.29	230.18				20.28	0.00								
	20	128.97	206.59				19.72	0.00								
	21	122.81	199.01				19.39	0.00								
	22	116.79	189.12				19.06	0.00								
	23	110.93	184.28				19.33	0.00								
	24	107.11	170.11				18.47	0.00								

様式１－１０

中部地方整備局　豊川水系　主要洪水時刻流量表

洪水	H2.9.20														
日	時	豊川					宇連川									
		布里地点	石田地点				宇連ダム流入量	宇連ダム放流量								
21日	1	103.35	156.50				18.47	0.00								
	2	99.66	149.91				18.69	0.00								
	3	96.03	145.60				18.53	0.00								
	4	92.48	137.16				18.22	0.00								
	5	88.99	131.00				18.08	0.00								
	6	87.27	126.97				17.47	0.00								
	7	83.88	123.00				16.50	0.00								
	8	80.56	119.10				16.89	0.00								
	9	78.92	115.25				16.44	0.00								
	10	77.30	109.61				16.03	0.00								
	11	74.12	107.76				15.64	0.00								
	12	72.55	102.30				15.00	0.00								
	13	71.00	100.52				14.72	0.00								
	14	69.46	96.99				15.00	0.00								
	15	66.44	95.25				13.47	0.00								
	16	64.96	93.53				12.92	0.00								
	17	63.49	90.13				12.22	0.00								
	18	62.04	88.45				12.56	0.00								
	19	60.60	83.51				12.25	0.00								
	20	59.18	81.90				12.69	0.00								
	21	59.18	78.72				11.39	0.00								
	22	57.78	77.15				10.83	0.00								
	23	56.40	75.60				11.61	0.00								
	24	55.03	74.07				11.03	0.00								
	1															
	2															
	3															
	4															
	5															
	6															
	7															
	8															
	9															
	10															
	11															
	12															
	13															
	14															
	15															
	16															
	17															
	18															
	19															
	20															
	21															
	22															
	23															
	24															

様式１－１０

中部地方整備局　豊川水系　主要洪水時刻流量表

洪水	H6.9.30

日	時	豊川					宇連川									
		布里地点	石田地点				宇連ダム流入量	宇連ダム放流量								
29日	1	11.28	16.98				0.00	0.00								
	2	11.28	16.98				1.92	0.00								
	3	11.28	16.98				0.00	0.00								
	4	11.28	16.98				2.16	0.00								
	5	11.28	16.98				0.00	0.00								
	6	11.28	16.98				0.00	0.00								
	7	11.28	16.98				1.92	0.00								
	8	10.71	16.25				0.00	0.00								
	9	10.71	16.25				1.33	0.00								
	10	10.71	16.25				0.78	0.00								
	11	10.71	16.25				1.17	0.00								
	12	10.71	16.25				1.56	0.00								
	13	10.71	16.25				0.19	0.00								
	14	10.16	15.53				0.58	0.00								
	15	10.16	15.53				0.19	0.00								
	16	10.16	15.53				1.17	0.00								
	17	10.16	16.25				1.53	0.00								
	18	10.71	16.98				1.86	0.00								
	19	11.87	20.87				2.33	0.00								
	20	14.36	28.88				5.33	0.00								
	21	20.84	38.20				8.83	0.00								
	22	52.34	86.78				29.78	0.00								
	23	307.59	273.56				93.19	0.00								
	24	1006.56	936.26				176.33	0.00								
30日	1	1431.50	2160.06				232.92	0.00								
	2	1350.66	2997.15				171.86	0.00								
	3	1031.73	2705.79				122.78	0.00								
	4	734.17	2121.79				97.03	0.00								
	5	540.70	1510.74				58.61	0.00								
	6	420.01	1056.28				46.11	0.00								
	7	339.48	795.24				39.11	0.00								
	8	287.20	632.03				33.17	0.00								
	9	251.64	517.20				29.64	0.00								
	10	221.35	444.70				27.00	0.00								
	11	198.52	380.90				25.17	0.00								
	12	179.56	337.05				23.97	0.00								
	13	151.69	298.73				22.58	0.00								
	14	137.47	268.12				22.06	0.00								
	15	127.30	241.72				20.19	0.00								
	16	119.64	224.05				21.25	0.00								
	17	112.23	207.06				19.75	0.00								
	18	106.82	195.53				19.75	0.00								
	19	101.54	183.94				19.00	0.00								
	20	96.40	166.43				19.00	0.00								
	21	93.05	155.94				18.75	0.00								
	22	88.13	149.80				18.50	0.00								
	23	84.93	141.81				18.50	0.00								
	24	81.78	133.51				18.25	0.00								

様式１－１０

中部地方整備局　豊川水系　主要洪水時刻流量表

洪水	H6.9.30														
		豊川					宇連川									
日	時	布里地点	石田地点				宇連ダム流入量	宇連ダム放流量								
1日	1	78.70	127.37				18.25	0.00								
	2	77.18	123.36				17.50	0.00								
	3	74.18	117.46				17.75	0.00								
	4	71.24	111.71				17.50	0.00								
	5	69.80	106.27				17.03	0.00								
	6	66.95	104.27				17.56	0.00								
	7	65.54	98.85				17.31	0.00								
	8	64.16	95.32				17.06	0.00								
	9	61.43	90.15				16.81	0.00								
	10	60.08	86.78				16.53	0.00								
	11	58.76	83.47				16.11	0.00								
	12	57.44	81.84				16.00	0.00								
	13	56.15	80.23				15.56	0.00								
	14	54.86	77.05				15.05	0.00								
	15	53.60	75.49				14.78	0.00								
	16	51.10	73.94				14.31	0.00								
	17	51.10	72.21				14.31	0.00								
	18	49.88	69.39				12.28	0.00								
	19	48.67	66.44				12.72	0.00								
	20	47.48	64.99				12.11	0.00								
	21	46.30	63.55				11.78	0.00								
	22	45.13	59.34				12.81	0.00								
	23	43.98	57.97				12.08	0.00								
	24	42.85	56.61				11.81	0.00								
	1															
	2															
	3															
	4															
	5															
	6															
	7															
	8															
	9															
	10															
	11															
	12															
	13															
	14															
	15															
	16															
	17															
	18															
	19															
	20															
	21															
	22															
	23															
	24															