新丸山ダム建設事業の検証に係る検討
報告書

別冊資料

平成 25 年 6 月

国土交通省　中部地方整備局

新丸山ダム建設事業の検証に係る検討報告書　別冊資料

・　資料1：パブリックコメントで頂いたご意見

・ 資料2：新丸山ダム建設事業の検証における計画の前提となっているデータの点検結果について

・ 資料3：新丸山ダム建設事業への利水参画継続の意思の確認に対する利水参画者の回答について

・ 資料4：「新丸山ダム建設事業の検証にかかる検討における治水及び流水の正常な機能の維持対策案に対する意見聴取について」に対する関係河川使用者や関係地方公共団体からの回答について

・ 資料5：新丸山ダム建設事業の検証に係る検討における発電参画者に対する意見聴取について

・ 資料6：「新丸山ダム建設事業の検証に係る検討報告書(素案)」に対する学識経験を有する者からの意見聴取結果【議事録】

・ 資料7：「新丸山ダム建設事業の検証に係る検討報告書(素案)」に対する関係住民からの意見聴取結果【議事録】

・ 資料8：「新丸山ダム建設事業の検証に係る検討に関する意見聴取について（依頼）」に対する関係地方公共団体の長、関係利水者の回答について

資料１

パブリックコメントで頂いたご意見

平成 25 年 6 月

国土交通省　中部地方整備局

整理番号 1

（意見提出様式）

新丸山ダム建設事業の検証に係る検討に関する意見募集について

新丸山ダム建設事業の治水及び流水の正常な機能の維持の対策案について

①氏名（フリガナ）	[redacted]				
②住所	（都道府県）[redacted]	（市区町村以下）[redacted]			
③電話番号	[redacted]	ﾒｰﾙｱﾄﾞﾚｽ	[redacted]		
④職業	団体職員	⑤年齢	61	⑥性別	

ご意見の項目		⑦ご意見 （200字を超える場合は、200字以内の要旨も記載して下さい）
1－1）治水の複数の対策案に関する意見について	対策案番号（1～18）	いずれの方法も、既に議論検討されてきており、予算・工期・効果から現在の計画がベストと評価されたものであり、現時点での再検討は、更に工期を遅らせ予算を浪費していることである。 ダム以外の案は、効果的な洪水調整が不可能（調整池等は、洪水のピーク時に機能しない）また、他のダムの買い上げは、相手のあることであり、経済的・工期的に不合理。
1－2）流水の正常な機能の維持の複数の対策案に関する意見について	対策案番号（1～9）	正常流量の補給は、低コストで瞬時に行なわれなければ、本来の機能が全うできない。今回提案されている対策のすべてにおいて、丸山ダムの再開発以上の期待は不可能である。下流地区での対策や自然を使った対策は、究極時には機能しない。さらに他力を利用することは、いざという時の対応ができない。
1－3）木曽川流域の特性を考慮し、さらに評価すべき点などの意見について		木曽川は山間部から扇状地を経て濃尾平野へ流れる川であるが、人口集中地区と山間部は近接しており、治水的にも正常流量の補給からしても、丸山ダム地点はベストな位置である。ここで再開発することは、経済的・効果的に最良の案である。
2）治水及び流水の正常な機能の維持の対策案の具体的提案について		前述までの対策案などを検証した結果として、現計画（丸山ダムの再開発）がベストである。 下流の生活の安全を確保することが、第一であり、早く事業（現計画）を完成させるべきである。
その他		法律的な手続きや、市民や関係者との議論の結果、認められてきた計画を、根拠もなく見直していることは、予算の無駄使いあり、工期が遅れたことにより、洪水被害が生じた時は、誰が責任をとるのか！結局市民が泣き寝入りすることになるだけである。

整理番号２－１

（意見提出様式）

新丸山ダム建設事業の検証に係る検討に関する意見募集について

新丸山ダム建設事業の治水及び流水の正常な機能の維持の対策案について

①氏名（フリガナ）	[redacted]				
②住所	（都道府県）[redacted]	（市区町村以下）			
③電話番号	[redacted]	メールアドレス	[redacted]		
④職業	会社員	⑤年齢	58	⑥性別	男

ご意見の項目		⑦ご意見 （200字を超える場合は、200字以内の要旨も記載して下さい）
１－１)治水の複数の対策案に関する意見について	対策案番号（1～18）	（要旨） 基本計画やその後の代替案の検討などにおいて、現計画が総合的に優位と判断し、公正な手続きを経て事業化され、その時々に妥当性の検証、確認がなされているものと考えます。 地域（想定氾濫域）の方々が安全と安心をどう考え、どの程度の治水安全度を望み、費用負担（地域の、誰が、いくら）をどうするのかの議論、合意形成が、検証の前提として必要ではないかと考えます。 検証の前提として、地域（想定氾濫域）の方々が安全と安心をどう考え、どの程度の治水安全度を望み、費用負担（地域で、誰が、いくら）をどうするのかの議論、合意形成が必要ではないかと考えます。 提示されている治水対策メニュー（26方策の木曽川流域への適用性、治水対策案の一覧表）は、現計画と比較しいずれもコストの面、地域や生産活動などの点で影響が広範で多大であり、いずれの案も抜本的な解決策ではないと考えます。 複数の対策案を組み合わせた治水対策案の一覧表（1～18）も、いずれも実現性に乏しい一般的な机上論、既往検討の内容で目新しいものとは言えないと考えます。 このような比較検討は、基本計画やその後の代替案などで織り込まれていると考えますし、現計画が総合的に優位と判断し、公正な手続きを経て事業化され、その時々に検証、確認がなされているものと考えます。 新たな展開に向け、現時点での種々の方策を検討は実施しておくべきでしょうが、結論的には、現計画に替わる方策は基本的にないものと考えます。 別添に、方策等のいくつかについて、課題、問題点等の意見を列記します。
１－２)流水の正常な機能の維持の複数の対策案に関する意見について	対策案番号（1～9）	（要旨） 木曽川水系流域の土地利用、水利用の現状、歴史的経緯などからも、現実的なものとして現計画に優るものはないものと考えます。 「関係者調整」が書かれていますが、水問題の歴史的経緯、利害関係の複雑さなどから、「調整」一言で表すほど、各課題、問題の解決は容易でないと考えます。 小規模な水資源開発の代替案の比較対象として考えられますが、いずれの対策案も大規模での代替案として適当とは考えにくいところです。 対応策での純粋な技術面においても、検討が十分でない事項が多いと思いますし、概算コストに含まれる以外の未計上コストについて注釈がありますが、誤解を与えないよう、それらを含めた比較も必要と考えます。 木曽川水系流域の土地利用、水利用の現状、歴史的経緯などからも、現実的なものとして現計画に優るものはないものと考えます。 別添に、方策等のいくつかについて、課題、問題点等の意見を列記します。
１－３)木曽川流域の特性を考慮し、さらに評価すべき点などの意見について		（要旨） 景観的、経済的損失など有形、無形の財産価値も含めた評価は必要と考えます。水利権量と現実の利水安全度の評価、周知も重要と考えます。 コスト（完成するまでの費用）を優先した方策（組み合わせ）が提示されていますが、例えば、河道掘削は名勝木曽川の貴重な景観や観光資源としての価値、歴史的文化的資産を失わせるものです。 地域はもとより関係省庁（文化庁）は認めるとは考えられませんが、景観的損失、経済的損失など有形、無形の財産価値も含めて評価すべきと考えます。 既得水利の合理化・転用の案は、水利権量のみをみれば潤沢にあると考えますが、常時全量取水が保障されているわけではなく、現実の実質利水安全度は相当低いと思われますので、この点の評価や周知も水利用を考える上で重要と考えます。
２）治水及び流水の正常な機能の維持の対策案の具体的提案について		（要旨） 治水のハード対策には限界、低平地の土地利用のリスクの検討、周知も必要と考えます。利水は水系全体での完全プール化など大胆な発想も根本的な解決策としてあるのかもしれません。 （治水） 計画規模を上回る洪水（超過洪水）はいずれは発生し、ハード対策のみでは限界（土地利用、財政など）もあると考え、逃げる（命を失わない）、致命的災害とならないソフト対策、低平地での土地利用（住居、産業）の水害、災害リスクの議論、検討、周知も必要ではないかと考えます。 （利水） 現在の阿木・味噌・岩屋・（牧尾）ダムのプール運用を発展させ、木曽川道水路や発電ダムなど、水利用を水系全体で全てを完全プール化（バックアロケーションで既存分を清算）など大胆な方策で抜本的な再構築が考えられます。
その他		（要旨） 予備放流方式の実施に必要な十数時間先までの精度の高い流出予測手法や予備放流実施上の課題も多いと考えられ、現時点では困難かと考えます。 変更計画（案）として、治水容量確保のため予備放流方式を取り入れ、この容量1500万m3は不特定容量をあてるとし、これによりダム嵩上げ高を約4m低くする案が示されています。 予備放流方式は、限られた貯水池容量配分のかなで洪水調節容量を確保する方策として事例ダムはありますが、無降雨（好天時）での急激な増水への河川利用者に対する安全確保や流出量の予測、予備放流所要時間、降雨の空振りによる損失補てん（減電、代替水源）の課題などもあり、実施例は皆無に近いのが現状と思われます。 規模にもよりますが予備放流には準備から実施、完了までには少なくとも十数時間は必要と考えられます。 気象予測の精度が向上してきているとはいえ、現状では5～6時間先の予測が限度（それでも外れる）と思われ、雨域のない無降雨の段階で十数時間先の精度の高い予測は非常に困難と考えます。 ダム管理者が予測のはずれのリスク、責任を負うことのないそのような予測手法が現にあるのでしょうか。

資料 1－2

整理番号２－２

（意見提出様式）

新丸山ダム建設事業の検証に係る検討に関する意見募集について

新丸山ダム建設事業の治水及び流水の正常な機能の維持の対策案について

①氏名（フリガナ）	[redacted]				
②住所	（都道府県）[redacted]	（市区町村以下）[redacted]			
③電話番号	[redacted]	メールアドレス	[redacted]		
④職業	会社員	⑤年齢	58	⑥性別	男

ご意見の項目		⑦ご意見 （200字を超える場合は、200字以内の要旨も記載して下さい）
１－１)治水の複数の対策案に関する意見について	対策案番号（1～18）	【治水の複数の対策案に関する意見（26方策の適用性）について】 対策番号（1～18）の元となる、1から25の方策（0. ダムにも課題はありますが）は、机上案としてはともかく、いずれも課題、難題のあるものばかりです。 例えば1、ダムの有効活用は、利水容量（発電）の65%買い上げは数字合わせの案で、電力会社が容認するとは考えられませんし、自然エネルギー活用の方向性にも反するのではないでしょうか。 2. 遊水地は最も治水対策を必要とする美濃加茂、坂祝地域には効果はありませんし、三派川より下流部は流下能力的に必要なのでしょうか。 3. 放水路は、上流では約10km、内径約10m、20条のトンネル掘削、このような案は方策として、配置、施工、維持管理などの点においても非現実的ではないでしょうか。 4、河道掘削は、貴重な観光、景観資源を消滅させるもので、地域はもとより関係省庁（文化庁）は認めるとは考えられません。 7. 河道内の樹木伐採は、伐採では効果は一時的で十数年で再樹林化し、完全抜根の永久的な継続が必要でしょう。1回の伐採費をのみを計上しているとは考えませんが、伐採の頻度、伐採計画対象期間、1回あたりの費用はどのくらいでしょうか。 その他にも意見は沢山ありますが、書ききれませんので、この程度とします。
１－２)流水の正常な機能の維持の複数の対策案に関する意見について	対策案番号（1～9）	【利水の複数の対策案に関する意見（14方策の適用性）について】 対策番号（1～9）の元となる、1から12の方策（0. ダムにも課題はありますが）は、治水と同様に机上案としてはともかく、いずれも課題、難題のあるものばかりです。 例えば3. ダム容量の買い上げは、約1500万m3で水系の全利水容量（発電）からすれば可能性のある数字でしょうが、このこの容量を電力会社が従属発電を容認するのか、自然エネルギー活用の方向性の中でどうなのでしょうか。 必要容量1500万m3としていますが、開発地点（取水地点）により開発可能水量は変化すると思います。どの地点での水開発を想定されているのでしょうか。 4. 水系間導水は、矢作川水系自体が渇水頻発河川ですが、水計算で可能との結果が出ているのでしょうか。現時的には困難と思われます。 5. 伏流水は、供給源は木曽川水系ですが、深層からの大量の取水は地盤沈下や長期的には枯渇、浅層からの主取水では、地盤沈下や河川表流水の減少を招く恐れがあります。実管理として、「影響を与えないように配慮しつつ」本当にできるのでしょうか。 7. 海水淡水化は、高濃度の塩水の環境への影響は、どの程度かの事例がないと判断できませんし、大量の淡水化は高濃度塩水の処理、設備費用等が、現実的か疑問があります。 8. 水源林の保全は、良好な土壌の保水機能は期待できるとしても、渇水時には森林は地下水を吸い上げ流況の安定とならず、河川流量をむしろ減少させる研究成果もあり、「緑のダム」の過度の期待、誤解を与えるのではないでしょうか。 その他にも意見は沢山ありますが、書ききれませんので、この程度とします。
１－３)木曽川流域の特性を考慮し、さらに評価すべき点などの意見について （一部再掲）		河道掘削は名勝木曽川の貴重な景観や観光資源としての価値、歴史的文化的資産が失われます。 景観的損失、経済的損失など有形、無形の財産価値の評価も必要と考えます。 既得水利の合理化・転用の案は、常時全量取水が保障されているわけではありませんし、現実の実質利水安全度は相当低いと思われます。この点の評価や周知も水利用を考える上で重要と考えます。
２）治水及び流水の正常な機能の維持の対策案の具体的提案について （一部再掲）		（治水） 整備目標（戦後最大規模の洪水（S58.9））のハード対策が提示されていますが、計画規模を上回る洪水（超過洪水）はいずれは発生し避けられません。ハード対策のみでは限界（無限の計画規模、土地利用、財政など）もあると考えます。 逃げる（命を失わない）、致命的災害とならないようなソフト対策や、低平地の成り立ち、そこでの土地利用（住居、産業）の水害、災害リスク（水害履歴など）もあわせて議論、検討、周知も一方で必要ではないかと考えます。 （利水） 水問題の歴史的経緯、利害関係の難しさから実現性は困難と考えますが、現在の阿木・味噌・岩屋・（牧尾）ダムのプール運用、木曽川導水路や発電ダムなど上水、工水、発電、不特定など多目的な水利用を、水系全体で完全プール化（バックアロケーションで既存分を清算）するなど、大胆な方策での抜本的な再構築が考えられます。、
その他		一般市民に広く周知し理解（少しでも）してもらい、意見を集めたい思いはわかりますが、添付されている資料などは河川工学（特に治水計画、ダム計画）に相当熟知した者でなければ理解できない内容です。 基礎知識、情報など十分な蓄積のない者の的確な判断は非常に困難で、社会資本整備（治水・利水等河川事業）に対する誤った認識や誤解を助長しかねないことも考えられます。

整理番号３

（意見提出様式）

新丸山ダム建設事業の検証に係る検討に関する意見募集について

新丸山ダム建設事業の治水及び流水の正常な機能の維持の対策案について

①氏名（フリガナ）	[redacted]				
②住所	（都道府県）	（市区町村以下） [redacted]			
③電話番号	[redacted]	ﾒｰﾙｱﾄﾞﾚｽ	[redacted]		
④職業	会社員	⑤年齢	60歳	⑥性別	男

ご意見の項目		⑦ご意見 （200字を超える場合は、200字以内の要旨も記載して下さい）
１－１）治水の複数の対策案に関する意見について	対策案番号（1～18）	費用対効果、完成までの期間、環境への影響度など、総合的に見て、治水対策メニュー（26方策）の中で、既設丸山ダム嵩上げ案（新丸山ダム変更計画案）が、最も実現性の高い方策と考えられます。
１－２）流水の正常な機能の維持の複数の対策案に関する意見について	対策案番号（1～9）	費用対効果、完成までの期間、環境への影響度など、総合的に見て、流水の正常な機能の維持対策メニュー（14方策）の中で、既設丸山ダム嵩上げ案（新丸山ダム変更計画案）が、最も実現性の高い方策と考えられます。
１－３）木曽川流域の特性を考慮し、さらに評価すべき点などの意見について		特になし
２）治水及び流水の正常な機能の維持の対策案の具体的提案について		特になし
その他		3.11東日本大震災以降、想定外の・・・は適用しない。実現性のある現実的な治水・利水対策により早期完成を望みます。

整理番号 4

（意見提出様式）

新丸山ダム建設事業の検証に係る検討に関する意見募集について

新丸山ダム建設事業の治水及び流水の正常な機能の維持の対策案について

①氏名（フリガナ）	[redacted]				
②住所	（都道府県）[redacted]	（市区町村以下）[redacted]			
③電話番号	[redacted]	ﾒｰﾙｱﾄﾞﾚｽ	[redacted]		
④職業	会社顧問	⑤年齢	68歳	⑥性別	男

ご意見の項目		⑦ご意見 （200字を超える場合は、200字以内の要旨も記載して下さい）
１－１）治水の複数の対策案に関する意見について	対策案番号（1～18）	他既設ダム活用案はダムに頼る矛盾及び貴重な水力エネルギー確保の観点、河道掘削・引堤案は名勝地の保全の観点等から、放（捷）水路案は余りに非現実的であることから検討対象として不適当。堤防かさ上げ案は検討対象として不適当とまでは言わないが、安全のために万一の場合の危険性を高めてもやむを得ないとする地域全体の合意形成をどのように達成するかが大きな問題。
１－２）流水の正常な機能の維持の複数の対策案に関する意見について	対策案番号（1～9）	貯水池などの水源施設を別途新たにつくる対策案は何れもこの地域においては非現実的で検討対象として不適当。既設ダムの容量買い上げ、水系間導水も結局はダムに頼ることに変わりはなく不適当。他の案についても実現可能性の問題等より不適当と言わざるを得ない。１）の対策案としての新丸山ダムに流水の正常な機能の維持を図るための容量を確保する案でよい。
１－３）木曽川流域の特性を考慮し、さらに評価すべき点などの意見について		木曽川の戦後最大規模の洪水をもたらした昭和58年出水から間もなく30年を迎える。新丸山ダムは、今すぐに建設が進められてもこの先20年～30年という長年月が必要とのことである。資料より昭和58年出水は流量確率1/50とのことであり、同規模あるいはそれを上回る洪水発生の恐れは常に存在する。実現可能性、時間軸の評価をより重視して検討してほしい。
２）治水及び流水の正常な機能の維持の対策案の具体的提案について		なし。整備計画案で早期に建設を進めてほしい。
その他		既設の丸山ダムを活用して木曽川の治水機能の強化、貴重な水力エネルギーの増強にも資する新丸山ダムの建設は早期に着実に進展させるべき事業である。安全の確保は国に課せられた最低限の責務であり、現下の財政事情に鑑みコストの削減に努め、より安全な木曽川の早期実現を期待する。

整理番号５

（意見提出様式）

新丸山ダム建設事業の検証に係る検討に関する意見募集について

新丸山ダム建設事業の治水及び流水の正常な機能の維持の対策案について

①氏名（フリガナ）	[redacted]				
②住所	（都道府県）[redacted]	（市区町村以下）[redacted]			
③電話番号	[redacted]	ﾒｰﾙｱﾄﾞﾚｽ	[redacted]		
④職業	会社員	⑤年齢	66	⑥性別	男

ご意見の項目		⑦ご意見 （200字を超える場合は、200字以内の要旨も記載して下さい）
１－１）治水の複数の対策案に関する意見について	対策案番号（1～18）	そもそも何のための対策案なのか。 すべての代案が原案より期間、費用とも大であっても対策案となり得るのか。 他管理者施設の用途変更とか丸山ダム以外のダムのかさ上げ等検討にも値しないと思われる。
１－２）流水の正常な機能の維持の複数の対策案に関する意見について	対策案番号（1～9）	不特定容量の確保は河川管理者がその河川内で確保すべきものであり、河道外施設を使ったり、地下水や海水でまかなうべきものではなかろう。
１－３）木曽川流域の特性を考慮し、さらに評価すべき点などの意見について		新丸山ダムは木曽川本川に残された数少ない洪水対策のための施設であり、また木曽川では、これまで水開発が優先された結果維持流量の確保が遅れており、そのためにも 丸山ダム再開発に期待したい。
２）治水及び流水の正常な機能の維持の対策案の具体的提案について		
その他		再生可能エネルギーが見直されている昨今、発電容量を買い取るという発想は如何なものか。

整理番号６

（意見提出様式）

新丸山ダム建設事業の検証に係る検討に関する意見募集について

新丸山ダム建設事業の治水及び流水の正常な機能の維持の複数の対策案について

①氏名（フリガナ）	[redacted]					
②住所	（都道府県）[redacted]	（市町村以下）[redacted]				
③電話番号	[redacted]	ﾒｰﾙｱﾄﾞﾚｽ				
④職業	会社員	⑤年齢	６４歳	⑥性別	男	

ご意見の項目		⑦ご意見 （200 字を超える場合は、200 字以内の要旨も記載してください）
１－１）治水の複数の対策案に関する意見について	対策案番　号 （1 ～ 18）	各案には次のような課題があります。今回の整備計画はダムの嵩上げであり環境への影響は少なく、又費用も少なくて工期も短いとのことであり適切と思います。 1.　発電は今後もますます必要である 2. 15. 費用が多額で工期も長い 3. 4. 6. 7. 8. 9. 14. 16. 上流部の渓谷美がそこなわれる 5.　多数の橋梁架替えや家屋などの移転で費用が多額である 10.　上流部の渓谷美がそこなわれ、又多数の橋梁架替えが必要になる 11.　新規のダム建設であればこの案が適切と考えるが、今回は嵩上げである 12.　発電は今後もますます必要であり、又上流部の渓谷美がそこなわれる 13.　多くのダムで対処することになり、又上流部の渓谷美がそこなわれる 17.18. 貯留等の施設設置がよく理解できない、又上流部の渓谷美がそこなわれる
１－２）流水の正常な機能の維持の複数の対策案に関する意見について	対策案番　号 （1 ～ 9）	各案には次のような課題があります。丸山ダムでは既に用地買収、付替道路等が施工されており、治水対策とともに維持流量が確保されれば良いと思います。 1. 6. 設置先での影響が心配され、又費用が多額である 2. 9. 多くの箇所で工事等が必要になる 3.　発電は今後もますます必要である 4.　取水制限が発生している河川に影響を及ぼしてはいけない 5.　地盤沈下が発生している地域があり、地下水取水は好ましくない 7.　費用が多額である 8.　関係者との調整が心配される
１－３）木曽川流域の特性を考慮し、さらに評価すべき点などの意見について		特になし
２）治水及び流水の正常な機能の維持の対策案の具体的提案について		特になし

その他	私は木曽川沿川のある市に居住していた１人として、技術的なことはあまりわかりませんが、今回丸山ダムの嵩上げ事業に対する治水対策、流水の正常な機能の維持に対する多数の対策案を読み、感じたことを記載させていただきました。 自然災害に対し万全な対処ができないことは誰しも承知をしているし、又近年、対策工事に対し自然を壊さないように、あるいは自然に戻すことが叫ばれている。 今回の件で私が思ったことは ①木曽川上流部の渓谷はこわさない方が良い ②発電は今後もより必要になってくるので減らしてはいけない ③対策工事は極力現河川内で施工することが望ましい ④少ない費用で短期間で対策工事を終える 以上の結果、今回の整備計画はダムの嵩上げであり、ダムを新設するような環境への影響はあまりなく、又費用は少なく工期も短いとのことであり適切な計画だと思う。

整理番号７

（意見提出様式）

新丸山ダム建設事業の検証に係る検討に関する意見募集について

新丸山ダム建設事業の治水及び流水の正常な機能の維持の対策案について

①氏名（フリガナ）	[redacted]					
②住所	（都道府県）[redacted]	（市区町村以下）[redacted]				
③電話番号	[redacted]	メールアドレス	[redacted]			
④職業	会社員	⑤年齢	59	⑥性別	男	

ご意見の項目		⑦ご意見 （200字を超える場合は、200字以内の要旨も記載して下さい）
1－1)治水の複数の対策案に関する意見について	対策案番　号 (1～18)	新丸山ダムは、木曽川本川にあり流域面積が2409km2と大きく、犬山地点効果量が3200m3/sと既設岩屋･阿木川･味噌川ダム(犬山地点効果量3ダムで800m3/s)の12倍(3200÷800×3)と治水効果がきわめて大きい。他の代替案は、コスト･工期とも大きいか不確定であり、新丸山ダムの変更計画案を早急に決定し、木曽川流域の治水安全度の向上を図って頂きたい。
1－2)流水の正常な機能の維持の複数の対策案に関する意見について	対策案番　号 (1～9)	木曽川流域は、近年の少雨化傾向等により、たびたび渇水に見舞われ、平成6年には約300億円の渇水被害が発生しています。新丸山ダムの不特定容量1500万m3により、成戸40m3/sを確保し、利水安全度の向上を図ることが急務です。他の代替案は、コスト･工期とも大きいか不確定であり、新丸山ダムの整備計画案を早急に決定し、木曽川流域の利水安全度の向上を図って頂きたい。
1－3)木曽川流域の特性を考慮し、さらに評価すべき点などの意見について		丸山ダムは、流入量が少ない時は、関西電力がゲート操作を行い、洪水量に達すると国土交通省がゲート操作を行うと聞いています。新丸山ダムは木曽川本川にあり流域面積が2409km2と大きく、S58年洪水では8200m3/sもの流入量があり、新丸山ダムの予備放流操作、洪水調節操作を確実に行うためのソフト･ハードの整備を万全に行って頂きたい。
2)治水及び流水の正常な機能の維持の対策案の具体的提案について		特になし
その他		丸山ダム建設時に水没し、移転した方々が、新丸山ダム建設にあたって、平成4年3月に補償基準が妥結し、再度水没を余儀なくされ、再移転されたと聞いています。これらの方々のご労苦に思いをいたし、木曽川流域住民の生命と財産を守る新丸山ダムの変更計画案を早急に決定し、進めて頂きたい。

整理番号８

（意見提出様式）

新丸山ダム建設事業の検証に係る検討に関する意見募集について

新丸山ダム建設事業の治水及び流水の正常な機能の維持の対策案について

①氏名（フリガナ）	[redacted]				
②住所	（都道府県）[redacted]	（市区町村以下）[redacted]			
③電話番号	[redacted]	ﾒｰﾙｱﾄﾞﾚｽ	[redacted]		
④職業	会社員	⑤年齢	５９	⑥性別	男

ご意見の項目		⑦ご意見 （200字を超える場合は、200字以内の要旨も記載して下さい）
１－１）治水の複数の対策案に関する意見について	対策案番号（1～18）	対策案１から対策案１８まで、すべて実現不可能もしくは、現実的な対策であるとは思えない。 電力事情が厳しい中での既存の発電容量の買い取りとか、新たな用地買収を伴う案よりも、用地補償が完了間近な現河川整備計画（予備放流方式）を推進することが最も妥当と思う。 重要な木曽川の治水対策を、このような検討で徒に時間を空費することは許されないことであり、現計画で早期に事業を再開することを望む。
１－２）流水の正常な機能の維持の複数の対策案に関する意見について	対策案番号（1～9）	対策案１から対策案９まで、コストや工期面で現実的な対策ではない。例えば、電力事情が厳しい現在、発電容量の買い上げなど非現実的である。 また、定量化困難な方策は、代替案として考えるべきではなく、一定の効果があるとすれば、渇水リスク低減の為の余裕として考えるべきと思われる。 従って、このような検討は早期に切り上げ、提案された変更計画（案）で、早期に事業を再開、推進することを望む。
１－３）木曽川流域の特性を考慮し、さらに評価すべき点などの意見について		無し
２）治水及び流水の正常な機能の維持の対策案の具体的提案について		無し
その他		無し

整理番号９

（意見提出様式）

新丸山ダム建設事業の検証に係る検討に関する意見募集について

新丸山ダム建設事業の治水及び流水の正常な機能の維持の対策案について

①氏名（フリガナ）	[redacted]				
②住所	（都道府県）[redacted]	（市区町村以下）[redacted]			
③電話番号	[redacted]	メールアドレス	[redacted]		
④職業	会社員	⑤年齢	68歳	⑥性別	男性

ご意見の項目		⑦ご意見 （200字を超える場合は、200字以内の要旨も記載して下さい）
1－1)治水の複数の対策案に関する意見について	対策案番号（1～18）	58年の洪水で美濃太田市や坂祝町が洪水で水に浸かっているテレビ画面を思い出します、川からかなり高いところにある町と思っていましたが現実に浸かりました私が住んでいる岐阜市は堤防より低いところで堤防が決壊すれば当然のことと思っています。やはり木曽川は大きな水がでると言うことを知り、早く安全な川にして頂きたいと思っています。1．利水ダムの容量買い取り‥電な力ダムの運用が出来なくなる。2．放水路は困難3．河道掘削‥日本ラインが困難4．引堤等‥‥堤防区間の長い延長を実施するには超年月とお金がかかり治水効果を上げることとならないと思います。洪水を上流のダムでコントロールするより出来るだけ平野に近いところで調整することが必要と思います。
1－2)流水の正常な機能の維持の複数の対策案に関する意見について	対策案番号（1～9）	木曽三川の水が少なくなり水道や工業用水そして農水が節水し給水車に群がる住民が全国各地に広がった状況をたびたび見かけました。岐阜市内は渇水時といえども長良川の川底から取水しているため水道で節水した記憶はありません。木曽川を歩いて渡れる渇水がありました、その時は木曽川では節水が行われ水不足が発生していました、人も生物も水不足に悩まされています。この解消に最大限の努力をして頂きたいと思います、いろんなケースで検討が行われていますが必要な水を確保するためには人の財産を当てに利用するものでなく自分自身で行うことが最善であり、まずは実施できる効率の良い水源対策で実施して頂きたい。
1－3)木曽川流域の特性を考慮し、さらに評価すべき点などの意見について		木曽川流域の特性としては木曽三川の全体としてとらえるべきもので一つの河川のみで評価するものでないと思います、濃尾平野は三川によって作られ、洪水災害も水利用もされてきました、水源が木曽川であれ揖斐川であれ運命共同体の三県一市で受ける評価をすべきと思います。
2)治水及び流水の正常な機能の維持の対策案の具体的提案について		2ないし3年前だと思いますが金華山に穴を開け水道の貯水池を拡大しました。木曽川と飛騨川の合流する今渡ダムの山の下に巨大貯水池1Km四方の穴で深さ20メートルならば2000万トンの容量が出来ます掘削土は低い土地の埋め立て長島輪中を全部埋める、土砂運搬は河川舟運利用なんて発想すればおもしろい多目的地域開発が出来ますかも‥‥。 何という空想ですかね
その他		新丸山ダムの建設とは別に動いている徳山ダム水源の運搬水路として木曽川導水事業と合わせた建設評価を行うことも必要と思います

整理番号１０

（意見提出様式）

新丸山ダム建設事業の検証に係る検討に関する意見募集について

新丸山ダム建設事業の治水及び流水の正常な機能の維持の対策案について

①氏名（フリガナ）	[redacted]				
②住所	（都道府県）[redacted]	（市区町村以下）[redacted]			
③電話番号	[redacted]	ﾒｰﾙｱﾄﾞﾚｽ	[redacted]		
④職業	無職	⑤年齢	６２	⑥性別	男

ご意見の項目		⑦ご意見 （200字を超える場合は、200字以内の要旨も記載して下さい）
１－１）治水の複数の対策案に関する意見について	対策案番号（1～18）	私は、昭和58年の洪水の被害者です。河川激甚災害対策事業の築堤にあたり用地も提供しました。当時、築堤と新丸山ダムがセットで今後二度と災害が起きないようにとのことで進められていると聞いています。今になって、名勝木曽川を掘削する対策案（3.4.6.7.8.9.10.12.13.14.16.17.18）や堤防かさ上げ対策案（5.11）が案として計画されることに国の姿勢が疑われます。他の対策案も費用が莫大であり、工期も長い。一番効果的な新丸山ダムの完成を望みます。
１－２）流水の正常な機能の維持の複数の対策案に関する意見について	対策案番号（1～9）	国の見識を疑うような長期計画や莫大な予算がかかる対策案ばかりである。 なお大震災後、水力発電は見直されると思いますので、そちらの検証を進めることが肝心です。
１－３）木曽川流域の特性を考慮し、さらに評価すべき点などの意見について		ダムが多いため、以前のように玉石が中流に来なくなり、川原が砂丘化し、土壌は富栄養価して柳、アカシヤなどの高木や外来の草花、竹が繁茂して、川岸に近寄り難くなってきている。 木曽川は、昭和6年に河川の部で日本一の美しさとして日本八景に選ばれている。その自然は絶対に守らなければいけない。
２）治水及び流水の正常な機能の維持の対策案の具体的提案について		木曽川流域の人工林の自然林化への移行。 休耕田を調整池として有効活用。 調整池として整備した池が、常に満タンの水であることが多いので、晴れ間に必ず池の水を空にするよう指導する。休耕田も、雨の時だけ、貯まるよう工夫する。
その他		東日本の大震災の例が、日本中どこで起きてもおかしくない状況です。58年の大洪水は未曾有の雨の一言で終わってはいけない。今年は、ゲリラ豪雨が日本中で起きている。想定外という言葉は、今は死語です。想定外を想定して災害を今後起きないようにして下さい。

整理番号１１

（意見提出様式）

新丸山ダム建設事業の検証に係る検討に関する意見募集について
新丸山ダム建設事業の治水及び流水の正常な機能の維持の対策案について

①氏名（フリガナ）	[redacted]				
②住所	（都道府県）[redacted]	（市区町村以下）[redacted]			
③電話番号	[redacted]	ﾒｰﾙｱﾄﾞﾚｽ	[redacted]		
④職業	－	⑤年齢	－	⑥性別	－

ご意見の項目		⑦ご意見 （200字を超える場合は、200字以内の要旨も記載して下さい）
１－１）治水の複数の対策案に関する意見について	対策案番号 (1,12)	【要旨】 水力発電所は、純国産のCO2を排出しない「再生可能エネルギー」として重要な電源であり、安易な発電容量の治水他への買い上げは、既設発電所の運用に多大な影響を及ぼすことから、弊社として容認できない。 また、電気事業における監督官庁である資源エネルギー庁等を含む関係者間で十分な調整などがなされないまま、次の段階へ進むことのないよう強く要望する。 【意見】 水力発電は、エネルギー基本計画を始めとしたエネルギー政策において、「エネルギー自給率の倍増」、「自主エネルギー比率の向上」、「再生可能エネルギーの導入拡大」といった方向性が示されている中で、純国産のCO2を排出しない「再生可能エネルギー」として重要な電源である。 特にダムを伴った貯水池式調整池式の発電所で発電容量を持っていることは、電力需給が逼迫する夏場の供給力の確保、年・週間調整や急激な需要の変動への追随等、電力系統の安定運用に重要な役割を果たしており、今後再生可能エネルギーの導入が進む中、水力発電の役割の重要性は更に高まってくる。 また、東日本大震災後、電力使用制限令が発動されるなど、電力需給バランスは逼迫した状態となり、国のエネルギー政策についても再生可能エネルギーの導入に向けた取組みは一層高まっていくものと考えられる。 このような社会情勢の中、国の政策として総合的に公益と便益を比較衡量の上、適切な判断が行われるためにも、発電容量の治水他への買い上げによるエネルギー政策への影響等については、電気事業における監督官庁である資源エネルギー庁等を含む関係者間で十分な時間的尺度をもって調整されることを強く要望する。
１－２）流水の正常な機能の維持の複数の対策案に関する意見について	対策案番号 (3)	

1－3）水無川流域の特性を考慮し、さらに評価すべき点などの意見について	－
2）治水及び流水の正常な機能の維持の対策案の具体的提案について	－
その他	－

整理番号１２

（意見提出様式）

新丸山ダム建設事業の検証に係る検討に関する意見募集について

新丸山ダム建設事業の治水及び流水の正常な機能の維持の対策案について

①氏名（フリガナ）	[redacted]				
②住所	（都道府県）[redacted]	（市区町村以下）[redacted]			
③電話番号	[redacted]	メールアドレス			
④職業	市議会 議員	⑤年齢	58才	⑥性別	男

ご意見の項目		⑦ご意見 （200字を超える場合は、200字以内の要旨も記載して下さい）
１－１）治水の複数の対策案に関する意見について	対策案番号（1～18）	想定外が発生する今日、 現計画＋予備放流を取り入れるのがベストで有る。 現在予備放流の実験もされることは不可能で有り、机上の計算だけで進めてほしくない。
１－２）流水の正常な機能の維持の複数の対策案に関する意見について	対策案番号（1～9）	早期の現計画推進されることを期待する。
１－３）木曽川流域の特性を考慮し、さらに評価すべき点などの意見について		
２）治水及び流水の正常な機能の維持の対策案の具体的提案について		加茂川排水は丸山ダム工事の後で有ると聞く 支流に対する配慮もお願いいたします。
その他		・自然が生んだ日本ラインの奇岩の堀削は反対で有る。 ・坂祝町一色の堀削は経長の希望が（要望）が多い

資料２

新丸山ダム建設事業の検証における
計画の前提となっているデータの点検結果について

平成 25 年 6 月
国土交通省 中部地方整備局

１．点検を行うデータ

木曽川水系においては、平成 19 年度に木曽川水系河川整備基本方針を策定し、平成 20 年度に木曽川水系河川整備計画を策定してきている。これらの計画の策定以降、平成 21 年度までの間に、計画を変更するような大きな洪水、降雨は発生していない。

新丸山ダム建設事業の検証においては、木曽川水系河川整備基本方針、木曽川水系河川整備計画等の前提となっている流域の代表的な洪水の雨量データ及び流量データを点検した。点検を行った雨量データを別添資料－１に、流量データを別添資料－２に、それぞれ示す。

２．点検の手法及び結果

２－１　雨量データ

＜点検手法＞

①別添資料－１のうち、「中部地方整備局　木曽川水系　対象洪水観測所日雨量表」（既存資料）に記載されている日雨量データについて、欠測の有無を調べた。代表事例を別添資料－３に示す。

②「中部地方整備局　木曽川水系　対象洪水観測所日雨量表」（既存資料）から、欠測が存在しなかった日雨量データについて、立体グラフを作成して近傍観測所の日雨量と比べて大きな差がないかを目視により調べ、日ズレ（日雨量が前日や翌日にずれて記載されていることをいう。以下同じ。）の可能性を調べた。代表事例を別添資料－４に示す。

③別添資料－１のうち、「中部地方整備局　木曽川水系　対象洪水観測所時間雨量表」（既存資料）に記載されている時間雨量データについて、欠測の有無を調べた。代表事例を別添資料－５に示す。

④日雨量データと時間雨量データの両方が観測されている観測所について、「中部地方整備局　木曽川水系　対象洪水観測所日雨量表」（既存資料）に記載されている日雨量データと「中部地方整備局　木曽川水系　対象洪水観測所時間雨量表」（既存資料）に記載されている 24 時間分の時間雨量データの合計値について、洪水ごとに日雨量を縦軸、24 時間分の時間雨量データの合計値を横軸にプロットしたグラフを作成して、それらの間に大きな差がないか調べた。代表事例を別添資料－６に示す。

＜点検結果＞

雨量データの点検を行い、転記ミス及び自記紙の読み取りミス（以下「転記ミス等」という。）についての修正を反映し、別添資料－１２に示す「対象洪水観測所雨量表」（点検後）を作成した。

①日雨量データで 12 個（1 個とは、1 観測所×1 洪水を示す。以下同じ。）の

欠測があった。これらは別添資料－１２の作成に当たって用いないこととした。

②日雨量データで日ズレの可能性がある観測所は存在しなかった。そのため、別添資料－１２の作成に当たっては、全ての日雨量データを用いることとした。

③時間雨量データで 187 個の欠測があった。これらは別添資料－１２の作成に当たって用いないこととした。

④日雨量データと 24 時間分の時間雨量データの合計値の間に大きな差がある観測所はのべ 157 箇所あり、これらについて自記紙やテレメータの打ち出し（以下「自記紙等」という。）の原資料と照合し、転記ミス等の有無を調べた。代表事例を別添資料－７に示す。別添資料－１２の作成に当たっては、時間雨量データに読み取りミスの無かったのべ 55 箇所については用いることとし、時間雨量データに転記ミス等があることが認められたのべ 95 箇所については、原資料から読み取った値により修正した時間雨量データを用いることとした。また、原資料の値が読み取れない 7 個のデータは別添資料－１２の作成に当たって用いないこととした。

２－２　流量データ

＜点検手法＞

①「水位流量曲線図」（既存資料）に記載されている観測所のＨ－Ｑ式について、同一観測所における 5 年分のＨ－Ｑ式を重ねてグラフを作成した。また、「横断面図」（既存資料）に記載されている観測所の横断面図について、同一観測所における 5 年分の横断図を重ねてグラフを作成した。これらのグラフから、断面の経年的な変化とＨ－Ｑ式の経年的な変化に不規則性が大きいと考えられる観測所の有無を調べた。代表事例を別添資料－８に示す。

②「水位月表」（既存資料）に記載されている時刻水位を用いて 1 時間前からの水位変化量のグラフを作成し、急激な水位上昇の有無を調べた（ただし、時刻水位が毎時記載されているものに限る）。代表事例を別添資料－９に示す。

③「中部地方整備局　木曽川水系　主要洪水時刻流量表」（既存資料）に記載されている実績流入量データと実績放流量データについて、「ダム操作記録」（既存資料）に記載されている実績流入量と実績放流量と照合し、数値が一致するかを調べた。

＜点検結果＞

流量データの点検を行い、転記ミス等についての修正を反映し、別添資料

－１３に示す「中部地方整備局　木曽川水系　主要洪水時刻流量表」（点検後）を作成した。

①断面の経年的な変化とＨ－Ｑ式の経年的な変化に不規則性が大きいと考えられる観測所はのべ１箇所あり、この観測所の「流量計算書」（既存資料）、「断面計算書」（既存資料）及び「横断面図」（既存資料）について、検算を行って計算ミス等の有無を調べた。（代表事例を別添資料－１０に示す。）計算ミス等があることが認められた当該観測所については、再度計算して「流量計算書」及び「断面計算書」を修正し、別添資料－１３を作成した。

②水位の急激な上昇が認められる観測所はのべ 11 箇所あり、これらについて、自記紙等の原資料と照合し、転記ミス等の有無を調べた。その結果、転記ミス等が無いことが認められた。（代表事例を別添資料－１１に示す。）

③「中部地方整備局　木曽川水系　主要洪水時刻流量表」に記載されている実績流入量データと実績放流量データが、「ダム操作記録」に記載されている実績流入量と実績放流量と一致しなかったダムは、のべ 12 個あり、それらについて、別添資料－１３の作成に当たっては、「ダム操作記録」に記載されている実績流入量データと実績放流量データを用いた。

３．検証作業に用いるデータ

・新丸山ダムの検証に関する作業には、２．の点検により作成した別添資料－１２及び別添資料－１３に記載しているデータを用いることとした。

別添資料－１

中部地方整備局　木曽川水系　対象洪水観測所日雨量表（点検前）
中部地方整備局　木曽川水系　対象洪水観測所時間雨量表（点検前）

中部地方整備局　木曽川水系　対象洪水観測所日雨量表（点検前）

様式1－8

中部地方整備局　木曽川水系　対象洪水観測所日雨量表

洪水		S33.7.25															
月	日	前日	高根	胡桃島	大西	湯屋	下呂	大原	小川	和良	神土	黒川	三川	今渡	上麻生	神淵	小坊	カジヤ
7	1	−25																
	2	−24																
	3	−23																
	4	−22																
	5	−21																
	6	−20																
	7	−19																
	8	−18																
	9	−17																
	10	−16																
	11	−15																
	12	−14																
	13	−13																
	14	−12																
	15	−11																
	16	−10																
	17	−9																
	18	−8																
	19	−7																
	20	−6																
	21	−5																
	22	−4																
	23	−3																
	24	−2	96.7	114.0	225.0	120.0	112.0	231.5	199.0	95.0	0.0	117.9	0.0	13.4	9.3	83.7		
	25	−1	152.5	227.5	279.5	222.0	179.3	420.0	278.7	128.5	82.0	19.8	80.0	4.8	10.8	24.5		
ピーク生起	26	0	13.2	15.3	6.5	19.1	28.1	12.2	13.7	35.0	7.0	25.0	12.0	20.2	20.0	21.8		

欠：欠測

日界：9時

資料2－6

様式1－8

資料2－7

中部地方整備局　木曽川水系　対象洪水観測所日雨量表

洪水		S33.7.25																
月	日	前日	濁河	小和知	成山	御嵩	御岳山	赤沢	阿寺	川上	福岡	蘭	岡の平	藪原	西野川	福島	三浦	王滝
7	1	−25																
	2	−24																
	3	−23																
	4	−22																
	5	−21																
	6	−20																
	7	−19																
	8	−18																
	9	−17																
	10	−16																
	11	−15																
	12	−14																
	13	−13																
	14	−12																
	15	−11																
	16	−10																
	17	−9																
	18	−8																
	19	−7																
	20	−6																
	21	−5																
	22	−4																
	23	−3																
	24	−2								60.0				80.1		80.3	168.0	113.0
	25	−1								23.0				80.2		83.5	156.0	64.0
ピーク生起	26	0								15.0				23.1		38.8	39.9	16.0

欠：欠測

日界：9時

様式1－8

中部地方整備局　木曽川水系　対象洪水観測所日雨量表

洪水		S33.7.25															
月	日	前日	三留野	笠置	丸山	桃山	須原	渡合	恵那	岩村	大井	根の上	付知	木祖			
7	1	−25															
	2	−24															
	3	−23															
	4	−22															
	5	−21															
	6	−20															
	7	−19															
	8	−18															
	9	−17															
	10	−16															
	11	−15															
	12	−14															
	13	−13															
	14	−12															
	15	−11															
	16	−10															
	17	−9															
	18	−8															
	19	−7															
	20	−6															
	21	−5															
	22	−4															
	23	−3															
	24	−2	64.0	49.7	39.1			欠		50.1		70.5	81.4				
	25	−1	14.5	6.0	6.1			欠		27.1		17.8	25.5				
ピーク生起	26	0	22.5	13.3	19.0			欠		23.4		14.0	21.1				

欠：欠測

日界：9時

資料2－8

様式1－8

中部地方整備局　木曽川水系　対象洪水観測所日雨量表

洪水		S35.8.13															
月	日	前日	高根	胡桃島	大西	湯屋	下呂	大原	小川	和良	神土	黒川	三川	今渡	上麻生	神淵	小坊	カジヤ
7	20	-25																
	21	-24																
	22	-23																
	23	-22																
	24	-21																
	25	-20																
	26	-19																
	27	-18																
	28	-17																
	29	-16																
	30	-15																
	31	-14																
8	1	-13																
	2	-12																
	3	-11																
	4	-10																
	5	-9																
	6	-8																
	7	-7																
	8	-6																
	9	-5																
	10	-4	24.3	28.0	5.0	5.6	44.0	40.2	48.0	19.0	44.0	0.0	40.0	31.8	36.6	41.5		
	11	-3	33.8	57.0	65.0	82.5	71.2	115.1	115.6	59.0	62.0	57.1	41.0	26.6	43.5	44.7		
	12	-2	76.8	96.0	63.5	63.5	174.0	255.5	184.0	141.7	81.0	63.0	72.0	55.3	72.5	98.9		
	13	-1	29.7	31.5	120.6	71.1	88.2	21.7	24.4	78.0	71.0	70.0	43.0	18.6	34.4	35.0		
ピーク生起	14	0	14.2	17.0	7.5	14.5	33.0	7.5	33.9	41.5	43.0	69.0	35.5	19.4	15.0	25.2		

欠：欠測

日界：9時

資料2－9

様式1－8

中部地方整備局　木曽川水系　対象洪水観測所日雨量表

洪水		S35.8.13																
月	日	前日	濁河	小和知	成山	御嵩	御岳山	赤沢	阿寺	川上	福岡	蘭	岡の平	藪原	西野川	福島	三浦	王滝
7	20	−25																
	21	−24																
	22	−23																
	23	−22																
	24	−21																
	25	−20																
	26	−19																
	27	−18																
	28	−17																
	29	−16																
	30	−15																
	31	−14																
8	1	−13																
	2	−12																
	3	−11																
	4	−10																
	5	−9																
	6	−8																
	7	−7																
	8	−6																
	9	−5																
	10	−4												44.0		68.5	45.0	52.3
	11	−3												34.5		58.0	166.5	75.0
	12	−2												60.0		75.0	194.9	91.5
	13	−1												48.5		57.0	135.1	87.6
ピーク生起	14	0												61.5		35.0	44.8	38.7

欠：欠測　　日界：9時

資料2－10

様式1－8

中部地方整備局　木曽川水系　対象洪水観測所日雨量表

洪水		S35.8.13															
月	日	前日	三留野	笠置	丸山	桃山	須原	渡合	恵那	岩村	大井	根の上	付知	木祖			
7	20	-25															
	21	-24															
	22	-23															
	23	-22															
	24	-21															
	25	-20															
	26	-19															
	27	-18															
	28	-17															
	29	-16															
	30	-15															
	31	-14															
8	1	-13															
	2	-12															
	3	-11															
	4	-10															
	5	-9															
	6	-8															
	7	-7															
	8	-6															
	9	-5															
	10	-4	49.5	43.3	39.7			45.2	93.0	69.5		70.0	47.9				
	11	-3	73.5	35.2	47.5			73.5	118.0	58.6		44.6	55.3				
	12	-2	40.2	42.1	60.4			91.2	13.0	92.0		70.0	87.0				
	13	-1	98.2	32.6	27.3			131.4	84.6	84.5		58.5	85.2				
ピーク生起	14	0	75.0	21.8	27.9			67.9	18.0	11.5		12.3	72.8				

欠：欠測

日界：9時

資料2－11

様式1－8

中部地方整備局　木曽川水系　対象洪水観測所日雨量表

洪水		S36.6.27															
月	日	前日	高根	胡桃島	大西	湯屋	下呂	大原	小川	和良	神土	黒川	三川	今渡	上麻生	神淵	小坊	カジヤ
6	3	-25																
	4	-24																
	5	-23																
	6	-22																
	7	-21																
	8	-20																
	9	-19																
	10	-18																
	11	-17																
	12	-16																
	13	-15																
	14	-14																
	15	-13																
	16	-12																
	17	-11																
	18	-10																
	19	-9																
	20	-8																
	21	-7																
	22	-6																
	23	-5																
	24	-4																
	25	-3	17.5	20.5	10.0	28.0	30.7	58.2	52.4	45.1	22.0	23.0	48.0	39.0	36.5	46.7		
	26	-2	63.5	68.5	12.5	133.4	107.0	121.1	150.6	141.6	100.0	127.3	135.0	130.0	143.0	171.2		
	27	-1	89.0	87.5	18.5	102.0	101.9	107.8	120.8	100.0	140.0	197.5	139.0	72.2	110.6	108.0		
ピーク生起	28	0	42.5	52.7	4.2	60.0	53.6	51.2	72.0	32.0	40.0	49.8	48.0	29.0	38.0	32.6		

欠測補填の状況：*欠測補填

日界：9時

資料2－12

様式1－8

中部地方整備局　木曽川水系　対象洪水観測所日雨量表

洪水		S36.6.27																
月	日	前日	濁河	小和知	成山	御嵩	御岳山	赤沢	阿寺	川上	福岡	蘭	岡の平	藪原	西野川	福島	三浦	王滝
6	3	-25																
	4	-24																
	5	-23																
	6	-22																
	7	-21																
	8	-20																
	9	-19																
	10	-18																
	11	-17																
	12	-16																
	13	-15																
	14	-14																
	15	-13																
	16	-12																
	17	-11																
	18	-10																
	19	-9																
	20	-8																
	21	-7																
	22	-6																
	23	-5																
	24	-4																
	25	-3								-				14.8		16.0	32.1	19.5
	26	-2								-				65.6		90.2	138.3	116.0
	27	-1								-				102.0		92.0	158.0	101.4
ピーク生起	28	0								-				101.0		67.5	92.3	47.2

欠測補填の状況：*欠測補填　　日界：9時

資料2－13

様式1－8

中部地方整備局　木曽川水系　対象洪水観測所日雨量表

洪水		S36.6.27																
月	日	前日	三留野	笠置	丸山	桃山	須原	渡合	恵那	岩村	大井	根の上	付知	木祖				
6	3	-25																
	4	-24																
	5	-23																
	6	-22																
	7	-21																
	8	-20																
	9	-19																
	10	-18																
	11	-17																
	12	-16																
	13	-15																
	14	-14																
	15	-13																
	16	-12																
	17	-11																
	18	-10																
	19	-9																
	20	-8																
	21	-7																
	22	-6																
	23	-5																
	24	-4																
	25	-3	14.1	23.1	33.2			21.2	22.7	29.5	-	22.0	21.8					
	26	-2	80.0	104.4	121.2			115.6	111.0	95.0	-	83.0	124.0					
	27	-1	216.3	176.1	182.4			155.3	379.5	250.4	-	200.5	121.0					
ピーク生起	28	0	54.0	25.0	32.5			70.4	73.1	38.9	-	39.0	37.0					

欠測補填の状況：*欠測補填

日界：9時

様式1－8

中部地方整備局　木曽川水系　対象洪水観測所日雨量表

洪水		S39.9.25															
月	日	前日	高根	胡桃島	大西	湯屋	下呂	大原	小川	和良	神土	黒川	三川	今渡	上麻生	神淵	小坊	カジヤ
9	0	-25																
	1	-24																
	2	-23																
	3	-22																
	4	-21																
	5	-20																
	6	-19																
	7	-18																
	8	-17																
	9	-16																
	10	-15																
	11	-14																
	12	-13																
	13	-12																
	14	-11																
	15	-10																
	16	-9																
	17	-8																
	18	-7																
	19	-6																
	20	-5																
	21	-4																
	22	-3																
	23	-2																
	24	-1	94.5	欠	95.5	115.0	123.0	149.0	199.2	126.0	110.5	112.7	91.0	85.6	95.3	99.7		
ピーク生起	25	0	27.4	欠	25.4	32.0	28.5	34.0	24.6	16.0	40.5	33.3	34.0	6.0	24.5	18.7		

欠：欠測

日界：9時

様式1－8

中部地方整備局　木曽川水系　対象洪水観測所日雨量表

洪水		S39.9.25																
月	日	前日	濁河	小和知	成山	御嵩	御岳山	赤沢	阿寺	川上	福岡	蘭	岡の平	藪原	西野川	福島	三浦	王滝
9	0	-25																
	1	-24																
	2	-23																
	3	-22																
	4	-21																
	5	-20																
	6	-19																
	7	-18																
	8	-17																
	9	-16																
	10	-15																
	11	-14																
	12	-13																
	13	-12																
	14	-11																
	15	-10																
	16	-9																
	17	-8																
	18	-7																
	19	-6																
	20	-5																
	21	-4																
	22	-3																
	23	-2																
	24	-1												46.0		120.0	196.0	106.0
ピーク生起	25	0												16.0		59.0	74.5	68.6

欠：欠測

日界：9時

資料2－16

様式1－8

中部地方整備局　木曽川水系　対象洪水観測所日雨量表

洪水		S39.9.25															
月	日	前日	三留野	笠置	丸山	桃山	須原	渡合	恵那	岩村	大井	根の上	付知	木祖			
9	0	-25															
	1	-24															
	2	-23															
	3	-22															
	4	-21															
	5	-20															
	6	-19															
	7	-18															
	8	-17															
	9	-16															
	10	-15															
	11	-14															
	12	-13															
	13	-12															
	14	-11															
	15	-10															
	16	-9															
	17	-8															
	18	-7															
	19	-6															
	20	-5															
	21	-4															
	22	-3															
	23	-2															
	24	-1	56.5	91.5	80.0			126.4	189.0	78.5			欠				
ピーク生起	25	0	83.4	29.0	24.4			53.4	50.5	20.4			欠				

欠：欠測

日界：9時

資料2－17

様式1－8

中部地方整備局　木曽川水系　対象洪水観測所日雨量表

洪水		S42.7.9															
月	日	前日	高根	胡桃島	大西	湯屋	下呂	大原	小川	和良	神土	黒川	三川	今渡	上麻生	神淵	小坊	カジヤ
6	15	-25																
	16	-24																
	17	-23																
	18	-22																
	19	-21																
	20	-20																
	21	-19																
	22	-18																
	23	-17																
	24	-16																
	25	-15																
	26	-14																
	27	-13																
	28	-12																
	29	-11																
	30	-10																
7	1	-9																
	2	-8																
	3	-7																
	4	-6																
	5	-5																
	6	-4																
	7	-3																
	8	-2	28.3	34.0	36.3	32.0	67.3	42.5	63.3	41.0	34.5	21.6	14.6	0.0	19.3	31.2		
	9	-1	100.5	79.2	72.0	95.9	97.2	84.5	102.4	93.0	189.5	198.0	44.0	138.3	140.0	118.6		
ピーク生起	10	0	3.0	4.1	14.7	1.0	2.4	0.0	0.0	0.0	1.5	1.1	58.0	0.0	0.0	0.2		

欠：欠測　　日界：9時

様式1－8

中部地方整備局　木曽川水系　対象洪水観測所日雨量表

洪水		S42.7.9																
月	日	前日	濁河	小和知	成山	御嵩	御岳山	赤沢	阿寺	川上	福岡	蘭	岡の平	藪原	西野川	福島	三浦	王滝
6	15	-25																
	16	-24																
	17	-23																
	18	-22																
	19	-21																
	20	-20																
	21	-19																
	22	-18																
	23	-17																
	24	-16																
	25	-15																
	26	-14																
	27	-13																
	28	-12																
	29	-11																
	30	-10																
7	1	-9																
	2	-8																
	3	-7																
	4	-6																
	5	-5																
	6	-4																
	7	-3																
	8	-2												53.5		36.5	49.5	42.0
	9	-1												142.0		140.5	164.0	156.0
ピーク生起	10	0												1.5		2.5	0.0	1.5

欠：欠測

日界：9時

様式1－8

中部地方整備局　木曽川水系　対象洪水観測所日雨量表

洪水		S42.7.9															
月	日	前日	三留野	笠置	丸山	桃山	須原	渡合	恵那	岩村	大井	根の上	付知	木祖			
6	15	-25															
	16	-24															
	17	-23															
	18	-22															
	19	-21															
	20	-20															
	21	-19															
	22	-18															
	23	-17															
	24	-16															
	25	-15															
	26	-14															
	27	-13															
	28	-12															
	29	-11															
	30	-10															
7	1	-9															
	2	-8															
	3	-7															
	4	-6															
	5	-5															
	6	-4															
	7	-3															
	8	-2	9.9	8.0	9.0			73.0	18.4	15.0							
	9	-1	266.3	133.0	155.0			313.0	134.5	106.0							
ピーク生起	10	0	14.6	5.0	0.0			0.5	6.0	1.0							

欠：欠測

日界：9時

資料2－20

様式1－8

中部地方整備局　木曽川水系　対象洪水観測所日雨量表

洪水		S43.8.17															
月	日	前日	高根	胡桃島	大西	湯屋	下呂	大原	小川	和良	神土	黒川	三川	今渡	上麻生	神淵	小坊	カジヤ
7	24	-25																
	25	-24																
	26	-23																
	27	-22																
	28	-21																
	29	-20																
	30	-19																
	31	-18																
8	1	-17																
	2	-16																
	3	-15																
	4	-14																
	5	-13																
	6	-12																
	7	-11																
	8	-10																
	9	-9																
	10	-8																
	11	-7																
	12	-6																
	13	-5																
	14	-4																
	15	-3																
	16	-2	5.7	15.5	17.5	2.5	0.0	72.1	10.5	4.5	0.0	0.0	0.0	0.0	0.0	0.0		
	17	-1	107.5	151.5	40.4	214.9	216.0	83.9	207.1	209.6	317.9	334.5	355.0	70.8	382.0	259.0		
ピーク生起	18	0	0.0	0.0	0.0	0.0	0.0	0.0	0.0	0.0	0.0	0.0	0.0	0.0	0.0	0.0		

欠：欠測

日界：9時

様式1－8

中部地方整備局　木曽川水系　対象洪水観測所日雨量表

洪水		S43.8.17																
月	日	前日	濁河	小和知	成山	御嵩	御岳山	赤沢	阿寺	川上	福岡	蘭	岡の平	藪原	西野川	福島	三浦	王滝
7	24	-25																
	25	-24																
	26	-23																
	27	-22																
	28	-21																
	29	-20																
	30	-19																
	31	-18																
8	1	-17																
	2	-16																
	3	-15																
	4	-14																
	5	-13																
	6	-12																
	7	-11																
	8	-10																
	9	-9																
	10	-8																
	11	-7																
	12	-6																
	13	-5																
	14	-4																
	15	-3																
	16	-2												0.0		0.0	0.0	0.0
	17	-1												110.0		120.4	134.0	127.0
ピーク生起	18	0												0.0		0.0	0.0	0.0

欠：欠測　　日界：9時

様式1－8

中部地方整備局　木曽川水系　対象洪水観測所日雨量表

洪水		S43.8.17															
月	日	前日	三留野	笠置	丸山	桃山	須原	渡合	恵那	岩村	大井	根の上	付知	木祖			
7	24	-25															
	25	-24															
	26	-23															
	27	-22															
	28	-21															
	29	-20															
	30	-19															
	31	-18															
8	1	-17															
	2	-16															
	3	-15															
	4	-14															
	5	-13															
	6	-12															
	7	-11															
	8	-10															
	9	-9															
	10	-8															
	11	-7															
	12	-6															
	13	-5															
	14	-4															
	15	-3															
	16	-2	0.0	0.0	0.0			0.0	0.0	0.0							
	17	-1	163.8	98.0	65.0			216.0	65.4	39.0							
ピーク生起	18	0	0.0	0.0	0.0			0.0	0.0	0.0							

欠：欠測

日界：9時

様式1－8

中部地方整備局　木曽川水系　対象洪水観測所日雨量表

洪水		S45.6.15															
月	日	前日	高根	胡桃島	大西	湯屋	下呂	大原	小川	和良	神土	黒川	三川	今渡	上麻生	神淵	小坊	カジヤ
5	22	-25																
	23	-24																
	24	-23																
	25	-22																
	26	-21																
	27	-20																
	28	-19																
	29	-18																
	30	-17																
	31	-16																
6	1	-15																
	2	-14																
	3	-13																
	4	-12																
	5	-11																
	6	-10																
	7	-9																
	8	-8																
	9	-7																
	10	-6																
	11	-5																
	12	-4																
	13	-3																
	14	-2	86.7	96.2	84.0	95.8	97.5	118.6	98.1	76.0	67.1	72.0	66.0	55.0	57.5	77.0		
	15	-1	116.6	123.0	99.0	136.7	181.5	129.9	195.0	212.0	230.0	218.1	228.0	180.7	221.3	202.0		
ピーク生起	16	0	19.0	欠	17.7	25.9	32.0	30.7	32.4	39.0	23.5	23.5	20.8	29.2	26.4	26.0		

欠：欠測

日界：9時

様式1－8

中部地方整備局　木曽川水系　対象洪水観測所日雨量表

洪水		S45.6.15																
月	日	前日	濁河	小和知	成山	御嵩	御岳山	赤沢	阿寺	川上	福岡	蘭	岡の平	藪原	西野川	福島	三浦	王滝
5	22	-25																
	23	-24																
	24	-23																
	25	-22																
	26	-21																
	27	-20																
	28	-19																
	29	-18																
	30	-17																
	31	-16																
6	1	-15																
	2	-14																
	3	-13																
	4	-12																
	5	-11																
	6	-10																
	7	-9																
	8	-8																
	9	-7																
	10	-6																
	11	-5																
	12	-4																
	13	-3																
	14	-2												91.2		85.0	133.0	109.0
	15	-1												154.5		148.0	205.0	204.0
ピーク生起	16	0												23.5		0.0	32.0	35.5

欠：欠測

日界：9時

資料2－25

様式1－8

中部地方整備局　木曽川水系　対象洪水観測所日雨量表

洪水		S45.6.15															
月	日	前日	三留野	笠置	丸山	桃山	須原	渡合	恵那	岩村	大井	根の上	付知	木祖			
5	22	-25															
	23	-24															
	24	-23															
	25	-22															
	26	-21															
	27	-20															
	28	-19															
	29	-18															
	30	-17															
	31	-16															
6	1	-15															
	2	-14															
	3	-13															
	4	-12															
	5	-11															
	6	-10															
	7	-9															
	8	-8															
	9	-7															
	10	-6															
	11	-5															
	12	-4															
	13	-3															
	14	-2	109.0	77.0	40.5			124.5	176.0	71.0							
	15	-1	163.1	200.0	222.0			244.0	285.0	200.0							
ピーク生起	16	0	30.0	30.0	52.5			30.0	26.0	28.5							

欠：欠測

日界：9時

資料2－26

様式1－8

中部地方整備局　木曽川水系　対象洪水観測所日雨量表

洪水		S46.9.6															
月	日	前日	高根	胡桃島	大西	湯屋	下呂	大原	小川	和良	神土	黒川	三川	今渡	上麻生	神淵	小坊	カジヤ
8	13	−25																
	14	−24																
	15	−23																
	16	−22																
	17	−21																
	18	−20																
	19	−19																
	20	−18																
	21	−17																
	22	−16																
	23	−15																
	24	−14																
	25	−13																
	26	−12																
	27	−11																
	28	−10																
	29	−9																
	30	−8																
	31	−7																
9	1	−6																
	2	−5																
	3	−4																
	4	−3	0.5	21.8	15.4	24.9	34.1	36.4	48.6	26.8	5.3	3.5	4.6	1.1	1.4	4.8		
	5	−2	70.7	79.2	154.2	92.2	126.3	162.5	92.5	97.6	34.0	35.3	28.2	34.5	25.9	61.0		
	6	−1	174.2	209.5	100.0	249.3	309.5	138.9	235.5	310.0	68.6	78.7	69.8	41.7	80.0	114.0		
ピーク生起	7	0	28.8	24.0	15.7	26.8	28.9	14.5	22.0	27.2	27.6	24.8	28.4	25.7	28.1	35.0		

欠：欠測

日界：9時

資料2－27

様式1－8

中部地方整備局　木曽川水系　対象洪水観測所日雨量表

洪水		S46.9.6																
月	日	前日	濁河	小和知	成山	御嵩	御岳山	赤沢	阿寺	川上	福岡	蘭	岡の平	藪原	西野川	福島	三浦	王滝
8	13	-25																
	14	-24																
	15	-23																
	16	-22																
	17	-21																
	18	-20																
	19	-19																
	20	-18																
	21	-17																
	22	-16																
	23	-15																
	24	-14																
	25	-13																
	26	-12																
	27	-11																
	28	-10																
	29	-9																
	30	-8																
	31	-7																
9	1	-6																
	2	-5																
	3	-4																
	4	-3												20.8		12.0	47.0	17.0
	5	-2												136.0		105.0	191.0	97.4
	6	-1												189.0		174.0	319.0	165.4
ピーク生起	7	0												26.7		35.2	36.0	42.3

欠：欠測

日界：9時

資料2－28

様式1－8

中部地方整備局　木曽川水系　対象洪水観測所日雨量表

洪水		S46.9.6															
月	日	前日	三留野	笠置	丸山	桃山	須原	渡合	恵那	岩村	大井	根の上	付知	木祖			
8	13	-25															
	14	-24															
	15	-23															
	16	-22															
	17	-21															
	18	-20															
	19	-19															
	20	-18															
	21	-17															
	22	-16															
	23	-15															
	24	-14															
	25	-13															
	26	-12															
	27	-11															
	28	-10															
	29	-9															
	30	-8															
	31	-7															
9	1	-6															
	2	-5															
	3	-4															
	4	-3	9.5	5.0	0.0			35.0	33.2	2.5							
	5	-2	34.8	24.0	22.0			151.0	31.4	10.0							
	6	-1	59.5	40.0	64.0			227.0	69.0	34.5							
ピーク生起	7	0	31.6	21.0	32.0			55.5	34.2	27.0							

欠：欠測

日界：9時

様式1－8

中部地方整備局　木曽川水系　対象洪水観測所日雨量表

洪水		S47.7.13															
月	日	前日	高根	胡桃島	大西	湯屋	下呂	大原	小川	和良	神土	黒川	三川	今渡	上麻生	神淵	小坊	カジヤ
6	18	−25																
	19	−24																
	20	−23																
	21	−22																
	22	−21																
	23	−20																
	24	−19																
	25	−18																
	26	−17																
	27	−16																
	28	−15																
	29	−14																
	30	−13																
7	1	−12																
	2	−11																
	3	−10																
	4	−9																
	5	−8																
	6	−7																
	7	−6																
	8	−5																
	9	−4	35.7	33.5	19.7	34.0	37.1	24.7	37.3	55.0	35.9	19.6	17.9	欠	15.6	18.2		
	10	−3	70.4	73.3	42.5	97.0	122.1	74.1	92.0	130.7	133.0	105.8	93.0	欠	105.0	110.2		
	11	−2	170.9	148.5	93.3	185.0	139.0	161.0	162.5	163.4	79.0	81.7	55.9	欠	36.0	53.0		
	12	−1	97.7	111.2	108.1	137.0	168.0	253.5	235.7	172.7	141.3	161.8	133.1	欠	139.0	123.0		
ピーク生起	13	0	9.1	7.8	17.8	20.0	31.9	43.6	63.5	51.4	22.8	34.6	28.0	欠	29.5	17.3		

欠測補填の状況：*欠測補填

日界：9時

資料2－30

様式1－8

中部地方整備局　木曽川水系　対象洪水観測所日雨量表

洪水		S47.7.13																
月	日	前日	濁河	小和知	成山	御嵩	御岳山	赤沢	阿寺	川上	福岡	蘭	岡の平	藪原	西野川	福島	三浦	王滝
6	18	-25																
	19	-24																
	20	-23																
	21	-22																
	22	-21																
	23	-20																
	24	-19																
	25	-18																
	26	-17																
	27	-16																
	28	-15																
	29	-14																
	30	-13																
7	1	-12																
	2	-11																
	3	-10																
	4	-9																
	5	-8																
	6	-7																
	7	-6																
	8	-5																
	9	-4								-				48.8		32.0	44.0	58.8
	10	-3								-				118.7		132.0	123.0	135.7
	11	-2								-				73.8		8.8	116.0	109.7
	12	-1								-				76.5		87.0	203.0	141.5
ピーク生起	13	0								-				4.8		4.0	38.0	20.6

欠測補填の状況：*欠測補填

日界：9時

様式1－8

中部地方整備局　木曽川水系　対象洪水観測所日雨量表

洪水		S47.7.13															
月	日	前日	三留野	笠置	丸山	桃山	須原	渡合	恵那	岩村	大井	根の上	付知	木祖			
6	18	-25															
	19	-24															
	20	-23															
	21	-22															
	22	-21															
	23	-20															
	24	-19															
	25	-18															
	26	-17															
	27	-16															
	28	-15															
	29	-14															
	30	-13															
7	1	-12															
	2	-11															
	3	-10															
	4	-9															
	5	-8															
	6	-7															
	7	-6															
	8	-5															
	9	-4	0.0	40.0	25.0			89.5	18.9	38.2	－	－	－				
	10	-3	17.3	97.0	93.0			140.0	120.5	84.2	－	－	－				
	11	-2	37.5	29.0	22.0			160.0	31.1	25.2	－	－	－				
	12	-1	0.0	195.0	122.0			285.0	177.4	192.0	－	－	－				
ピーク生起	13	0	16.5	16.0	22.0			11.0	10.5	6.4	－	－	－				

欠測補填の状況：*欠測補填

日界：9時

様式1－8

中部地方整備局　木曽川水系　対象洪水観測所日雨量表

洪水		S51.9.9															
月	日	前日	高根	胡桃島	大西	湯屋	下呂	大原	小川	和良	神土	黒川	三川	今渡	上麻生	神淵	小坊	カジヤ
8	15	-25																
	16	-24																
	17	-23																
	18	-22																
	19	-21																
	20	-20																
	21	-19																
	22	-18																
	23	-17																
	24	-16																
	25	-15																
	26	-14																
	27	-13																
	28	-12																
	29	-11																
	30	-10																
	31	-9																
9	1	-8																
	2	-7																
	3	-6																
	4	-5																
	5	-4																
	6	-3																
	7	-2																
	8	-1	124.9	133.0	157.4	153.0	184.1	245.8	296.6	266.3	150.4	144.5	184.1	223.5	218.0	228.0		
ピーク生起	9	0	40.2	39.6	59.4	49.5	57.4	89.6	76.4	65.5	60.0	62.2	56.1	85.5	57.5	69.8		

欠：欠測

日界：9時

資料2－33

様式1－8

中部地方整備局　木曽川水系　対象洪水観測所日雨量表

洪水		S51.9.9																
月	日	前日	濁河	小和知	成山	御嵩	御岳山	赤沢	阿寺	川上	福岡	蘭	岡の平	藪原	西野川	福島	三浦	王滝
8	15	-25																
	16	-24																
	17	-23																
	18	-22																
	19	-21																
	20	-20																
	21	-19																
	22	-18																
	23	-17																
	24	-16																
	25	-15																
	26	-14																
	27	-13																
	28	-12																
	29	-11																
	30	-10																
	31	-9																
9	1	-8																
	2	-7																
	3	-6																
	4	-5																
	5	-4																
	6	-3																
	7	-2																
	8	-1												98.0	141.8	107.5	205.5	163.6
ピーク生起	9	0												62.0	74.3	68.5	68.5	76.5

欠：欠測

日界：9時

様式1－8

中部地方整備局　木曽川水系　対象洪水観測所日雨量表

洪水		S51.9.9																
月	日	前日	三留野	笠置	丸山	桃山	須原	渡合	恵那	岩村	大井	根の上	付知	木祖				
8	15	-25																
	16	-24																
	17	-23																
	18	-22																
	19	-21																
	20	-20																
	21	-19																
	22	-18																
	23	-17																
	24	-16																
	25	-15																
	26	-14																
	27	-13																
	28	-12																
	29	-11																
	30	-10																
	31	-9																
9	1	-8																
	2	-7																
	3	-6																
	4	-5																
	5	-4																
	6	-3																
	7	-2																
	8	-1	118.0	130.5	183.5		94.5	176.0	欠	169.3								
ピーク生起	9	0	74.5	63.0	54.5		78.5	87.5	89.0	60.3								

欠：欠測

日界：9時

様式1－8

中部地方整備局　木曽川水系　対象洪水観測所日雨量表

洪水		S58.9.28															
月	日	前日	高根	胡桃島	大西	湯屋	下呂	大原	小川	和良	神土	黒川	三川	今渡	上麻生	神淵	小坊	カジヤ
9	3	-25																
	4	-24																
	5	-23																
	6	-22																
	7	-21																
	8	-20																
	9	-19																
	10	-18																
	11	-17																
	12	-16																
	13	-15																
	14	-14																
	15	-13																
	16	-12																
	17	-11																
	18	-10																
	19	-9																
	20	-8																
	21	-7																
	22	-6																
	23	-5																
	24	-4																
	25	-3																
	26	-2	12.2	14.5	8.5	13.0	12.1	13.0	12.8	12.6	19.0	16.7	20.0	欠	26.0	19.1		
	27	-1	84.0	95.0	96.0	97.0	116.1	130.0	104.0	95.0	95.2	87.5	95.1	欠	138.2	107.5		
ピーク生起	28	0	123.5	136.0	130.1	162.5	185.1	125.0	149.0	154.0	120.4	120.9	123.3	欠	170.0	119.9		

欠：欠測

日界：9時

様式1－8

中部地方整備局　木曽川水系　対象洪水観測所日雨量表

洪水		S58.9.28																
月	日	前日	濁河	小和知	成山	御嵩	御岳山	赤沢	阿寺	川上	福岡	蘭	岡の平	藪原	西野川	福島	三浦	王滝
9	3	-25																
	4	-24																
	5	-23																
	6	-22																
	7	-21																
	8	-20																
	9	-19																
	10	-18																
	11	-17																
	12	-16																
	13	-15																
	14	-14																
	15	-13																
	16	-12																
	17	-11																
	18	-10																
	19	-9																
	20	-8																
	21	-7																
	22	-6																
	23	-5																
	24	-4																
	25	-3																
	26	-2												9.5	10.8	10.2	15.0	14.2
	27	-1												80.0	102.0	93.7	95.0	105.5
ピーク生起	28	0												118.0	175.5	130.9	184.5	150.0

欠：欠測

日界：9時

様式1－8

中部地方整備局　木曽川水系　対象洪水観測所日雨量表

洪水		S58.9.28															
月	日	前日	三留野	笠置	丸山	桃山	須原	渡合	恵那	岩村	大井	根の上	付知	木祖			
9	3	-25															
	4	-24															
	5	-23															
	6	-22															
	7	-21															
	8	-20															
	9	-19															
	10	-18															
	11	-17															
	12	-16															
	13	-15															
	14	-14															
	15	-13															
	16	-12															
	17	-11															
	18	-10															
	19	-9															
	20	-8															
	21	-7															
	22	-6															
	23	-5															
	24	-4															
	25	-3															
	26	-2	14.5	2.5	19.1	12.0	11.0	14.0	26.0	20.6	2.0	4.0	3.0				
	27	-1	89.5	65.0	64.5	109.0	114.0	109.0	103.5	70.6	73.0	70.0	84.0				
ピーク生起	28	0	152.0	192.5	102.4	178.5	193.1	143.5	284.0	262.5	欠	欠	欠				

欠：欠測

日界：9時

様式1－8

中部地方整備局　木曽川水系　対象洪水観測所日雨量表

洪水		S63.9.25															
月	日	前日	高根	胡桃島	大西	湯屋	下呂	大原	小川	和良	神土	黒川	三川	今渡	上麻生	神淵	小坊	カジヤ
9	0	-25																
	1	-24																
	2	-23																
	3	-22																
	4	-21																
	5	-20																
	6	-19																
	7	-18																
	8	-17																
	9	-16																
	10	-15																
	11	-14																
	12	-13																
	13	-12																
	14	-11																
	15	-10																
	16	-9																
	17	-8																
	18	-7																
	19	-6																
	20	-5																
	21	-4																
	22	-3																
	23	-2	1.3	2.7	7.1	2.3	3.5	8.0	2.5	3.8	4.0	3.1	2.9	10.5	5.5	5.0		
	24	-1	57.0	79.7	108.1	94.0	135.4	147.4	149.5	114.5	115.0	123.6	113.2	87.2	115.9	120.1		
ピーク生起	25	0	63.0	64.6	62.0	57.5	99.1	59.8	65.5	57.9	62.8	52.0	80.5	49.5	85.0	95.0		

欠測補填の状況：*欠測補填

日界：9時

様式1－8

中部地方整備局　木曽川水系　対象洪水観測所日雨量表

洪水		S63.9.25																
月	日	前日	濁河	小和知	成山	御嵩	御岳山	赤沢	阿寺	川上	福岡	蘭	岡の平	藪原	西野川	福島	三浦	王滝
9	0	-25																
	1	-24																
	2	-23																
	3	-22																
	4	-21																
	5	-20																
	6	-19																
	7	-18																
	8	-17																
	9	-16																
	10	-15																
	11	-14																
	12	-13																
	13	-12																
	14	-11																
	15	-10																
	16	-9																
	17	-8																
	18	-7																
	19	-6																
	20	-5																
	21	-4																
	22	-3																
	23	-2												3.0	3.2	5.7	4.5	6.8
	24	-1												85.0	88.0	92.1	122.5	99.7
ピーク生起	25	0												36.5	64.2	33.4	76.0	45.1

欠測補填の状況：*欠測補填

日界：9時

様式1－8

中部地方整備局　木曽川水系　対象洪水観測所日雨量表

洪水		S63.9.25																
月	日	前日	三留野	笠置	丸山	桃山	須原	渡合	恵那	岩村	大井	根の上	付知	木祖				
9	0	-25																
	1	-24																
	2	-23																
	3	-22																
	4	-21																
	5	-20																
	6	-19																
	7	-18																
	8	-17																
	9	-16																
	10	-15																
	11	-14																
	12	-13																
	13	-12																
	14	-11																
	15	-10																
	16	-9																
	17	-8																
	18	-7																
	19	-6																
	20	-5																
	21	-4																
	22	-3																
	23	-2	13.5	2.0	3.8	8.0	9.5	6.0	15.5	12.2	2.0	3.0	1.0					
	24	-1	111.5	34.5	125.0	110.0	106.5	163.0	196.5	120.0	55.0	45.0	42.0					
ピーク生起	25	0	97.0	187.0	57.3	53.0	72.0	101.0	111.0	100.9	173.0	160.0	128.0					

欠測補填の状況：*欠測補填

日界：9時

様式1－8

中部地方整備局　木曽川水系　対象洪水観測所日雨量表

洪水		H1.9.3															
月	日	前日	高根	胡桃島	大西	湯屋	下呂	大原	小川	和良	神土	黒川	三川	今渡	上麻生	神淵	小坊	カジヤ
8	9	−25																
	10	−24																
	11	−23																
	12	−22																
	13	−21																
	14	−20																
	15	−19																
	16	−18																
	17	−17																
	18	−16																
	19	−15																
	20	−14																
	21	−13																
	22	−12																
	23	−11																
	24	−10																
	25	−9																
	26	−8																
	27	−7																
	28	−6																
	29	−5																
	30	−4																
	31	−3																
9	1	−2																
	2	−1	60.5	131.8	115.7	156.0	150.4	151.0	153.1	84.7	136.3	120.9	93.3	147.3	177.8	150.3		
ピーク生起	3	0	38.3	48.5	37.8	53.5	64.4	80.8	82.0	49.4	69.1	74.4	62.9	25.5	48.0	39.4		

欠測補填の状況：*欠測補填

日界：9時

様式1－8

中部地方整備局　木曽川水系　対象洪水観測所日雨量表

洪水		H1.9.3																
月	日	前日	濁河	小和知	成山	御嵩	御岳山	赤沢	阿寺	川上	福岡	蘭	岡の平	藪原	西野川	福島	三浦	王滝
8	9	-25																
	10	-24																
	11	-23																
	12	-22																
	13	-21																
	14	-20																
	15	-19																
	16	-18																
	17	-17																
	18	-16																
	19	-15																
	20	-14																
	21	-13																
	22	-12																
	23	-11																
	24	-10																
	25	-9																
	26	-8																
	27	-7																
	28	-6																
	29	-5																
	30	-4																
	31	-3																
9	1	-2																
	2	-1											75.0	55.0	83.0	65.1	165.5	133.5
ピーク生起	3	0											69.0	78.0	77.2	60.8	112.5	97.0

欠測補填の状況：*欠測補填

日界：9時

様式1－8

中部地方整備局　木曽川水系　対象洪水観測所日雨量表

洪水		H1.9.3															
月	日	前日	三留野	笠置	丸山	桃山	須原	渡合	恵那	岩村	大井	根の上	付知	木祖			
8	9	-25															
	10	-24															
	11	-23															
	12	-22															
	13	-21															
	14	-20															
	15	-19															
	16	-18															
	17	-17															
	18	-16															
	19	-15															
	20	-14															
	21	-13															
	22	-12															
	23	-11															
	24	-10															
	25	-9															
	26	-8															
	27	-7															
	28	-6															
	29	-5															
	30	-4															
	31	-3															
9	1	-2															
	2	-1	69.1	132.4	82.1	84.0	85.5	141.0	101.0	79.9	143.0	87.0	143.0				
ピーク生起	3	0	99.6	59.6	57.7	122.0	114.5	118.0	176.5	99.6	60.0	90.0	152.0				

欠測補填の状況：*欠測補填

日界：9時

様式1－8

中部地方整備局　木曽川水系　対象洪水観測所日雨量表

洪水		H11.9.20															
月	日	前日	高根	胡桃島	大西	湯屋	下呂	大原	小川	和良	神土	黒川	三川	今渡	上麻生	神淵	小坊	カジヤ
8	28	-25																
	29	-24																
	30	-23																
	31	-22																
9	1	-21																
	2	-20																
	3	-19																
	4	-18																
	5	-17																
	6	-16																
	7	-15																
	8	-14																
	9	-13																
	10	-12																
	11	-11																
	12	-10																
	13	-9																
	14	-8																
	15	-7																
	16	-6																
	17	-5																
	18	-4																
	19	-3	1.0	2.0		1.0	1.0	3.0	1.0	1.0	0.0	0.0	1.0	2.0		1.0	1.0	2.0
	20	-2	55.0	48.0		100.0	111.0	48.0	84.0	215.0	80.0	51.0	86.0	42.0		84.0	39.0	38.0
	21	-1	112.0	121.0		139.0	88.0	124.0	173.0	232.0	63.0	30.0	63.0	45.0		177.0	135.0	162.0
ピーク生起	22	0	178.0	219.0		196.0	113.0	207.0	241.0	185.0	57.0	47.0	49.0	29.0		71.0	194.0	254.0

欠測補填の状況：*欠測補填

日界：9時

様式1－8

中部地方整備局　木曽川水系　対象洪水観測所日雨量表

洪水		H11.9.20																
月	日	前日	濁河	小和知	成山	御嵩	御岳山	赤沢	阿寺	川上	福岡	蘭	岡の平	藪原	西野川	福島	三浦	王滝
8	28	−25																
	29	−24																
	30	−23																
	31	−22																
9	1	−21																
	2	−20																
	3	−19																
	4	−18																
	5	−17																
	6	−16																
	7	−15																
	8	−14																
	9	−13																
	10	−12																
	11	−11																
	12	−10																
	13	−9																
	14	−8																
	15	−7																
	16	−6																
	17	−5																
	18	−4																
	19	−3	0.0	1.0	0.0	2.0	1.0	0.0	0.0	0.0	1.0	0.0	0.0	0.0	0.0	0.0	0.0	0.0
	20	−2	95.0	98.0	79.0	27.0	28.0	99.0	111.0	35.0	27.0	25.0	14.0	15.0	18.0	25.0	80.0	62.0
	21	−1	97.0	97.0	125.0	13.0	63.0	28.0	46.0	15.0	12.0	20.0	39.0	42.0	60.0	29.0	67.0	59.0
ピーク生起	22	0	147.0	68.0	60.0	42.0	148.0	88.0	127.0	44.0	41.0	44.0	117.0	91.0	130.0	97.0	141.0	63.0

欠測補填の状況：*欠測補填

日界：9時

様式1－8

中部地方整備局　木曽川水系　対象洪水観測所日雨量表

洪水		H11.9.20															
月	日	前日	三留野	笠置	丸山	桃山	須原	渡合	恵那	岩村	大井	根の上	付知	木祖				
8	28	-25																
	29	-24																
	30	-23																
	31	-22																
9	1	-21																
	2	-20																
	3	-19																
	4	-18																
	5	-17																
	6	-16																
	7	-15																
	8	-14																
	9	-13																
	10	-12																
	11	-11																
	12	-10																
	13	-9																
	14	-8																
	15	-7																
	16	-6																
	17	-5																
	18	-4																
	19	-3	0.0	0.0	1.0	0.0	0.0	0.0	0.0	0.0	0.0	0.0	1.0					
	20	-2	27.0	43.0	31.0	83.0	37.0	116.0	9.0	0.0	32.0	9.0	63.0					
	21	-1	14.0	9.0	18.0	18.0	19.0	92.0	25.0	4.0	7.0	11.0	33.0					
ピーク生起	22	0	39.0	35.0	40.0	51.0	39.0	125.0	104.0	64.0	46.0	47.0	52.0					

欠測補填の状況：*欠測補填

日界：9時

様式1－8

中部地方整備局　木曽川水系　対象洪水観測所日雨量表

洪水		H12.9.11															
月	日	前日	高根	胡桃島	大西	湯屋	下呂	大原	小川	和良	神土	黒川	三川	今渡	上麻生	神淵	小坊	カジヤ
8	18	-25																
	19	-24																
	20	-23																
	21	-22																
	22	-21																
	23	-20																
	24	-19																
	25	-18																
	26	-17																
	27	-16																
	28	-15																
	29	-14																
	30	-13																
	31	-12																
9	1	-11																
	2	-10																
	3	-9																
	4	-8																
	5	-7																
	6	-6																
	7	-5																
	8	-4																
	9	-3																
	10	-2	0.0	1.0		1.0	0.0	18.0	5.0	3.0	0.0	0.0	0.0	2.0		16.0	2.0	5.0
	11	-1	97.0	112.0		128.0	140.0	172.0	152.0	173.0	160.0	159.0	145.0	180.0		157.0	109.0	138.0
ピーク生起	12	0	48.0	46.0		40.0	47.0	47.0	44.0	39.0	82.0	109.0	93.0	86.0		41.0	41.0	38.0

欠測補填の状況：*欠測補填

日界：9時

様式1－8

中部地方整備局　木曽川水系　対象洪水観測所日雨量表

洪水		H12.9.11																
月	日	前日	濁河	小和知	成山	御嵩	御岳山	赤沢	阿寺	川上	福岡	蘭	岡の平	藪原	西野川	福島	三浦	王滝
8	18	−25																
	19	−24																
	20	−23																
	21	−22																
	22	−21																
	23	−20																
	24	−19																
	25	−18																
	26	−17																
	27	−16																
	28	−15																
	29	−14																
	30	−13																
	31	−12																
9	1	−11																
	2	−10																
	3	−9																
	4	−8																
	5	−7																
	6	−6																
	7	−5																
	8	−4																
	9	−3																
	10	−2	0.0	1.0	1.0	0.0	2.0	0.0	3.0	0.0	2.0	0.0	0.0	0.0	1.0	0.0	4.0	2.0
	11	−1	124.0	162.0	148.0	229.0	150.0	177.0	179.0	145.0	151.0	133.0	139.0	112.0	145.0	150.0	200.0	171.0
ピーク生起	12	0	45.0	59.0	63.0	134.0	62.0	94.0	93.0	85.0	93.0	169.0	77.0	57.0	65.0	77.0	55.0	79.0

欠測補填の状況：*欠測補填

日界：9時

様式1－8

中部地方整備局　木曽川水系　対象洪水観測所日雨量表

洪水		H12.9.11															
月	日	前日	三留野	笠置	丸山	桃山	須原	渡合	恵那	岩村	大井	根の上	付知	木祖			
8	18	-25															
	19	-24															
	20	-23															
	21	-22															
	22	-21															
	23	-20															
	24	-19															
	25	-18															
	26	-17															
	27	-16															
	28	-15															
	29	-14															
	30	-13															
	31	-12															
9	1	-11															
	2	-10															
	3	-9															
	4	-8															
	5	-7															
	6	-6															
	7	-5															
	8	-4															
	9	-3															
	10	-2	0.0	欠	0.0	0.0	8.0	2.0	0.0	0.0	0.0	0.0	0.0				
	11	-1	129.0	欠	177.0	143.0	125.0	179.0	231.0	235.0	171.0	185.0	164.0				
ピーク生起	12	0	159.0	欠	118.0	101.0	126.0	86.0	273.0	201.0	112.0	178.0	75.0				

欠測補填の状況：*欠測補填

日界：9時

様式1－8

中部地方整備局　木曽川水系　対象洪水観測所日雨量表

洪水		H16.10.20															
月	日	前日	高根	胡桃島	大西	湯屋	下呂	大原	小川	和良	神土	黒川	三川	今渡	上麻生	神淵	小坊	カジヤ
9	26	-25																
	27	-24																
	28	-23																
	29	-22																
	30	-21																
10	1	-20																
	2	-19																
	3	-18																
	4	-17																
	5	-16																
	6	-15																
	7	-14																
	8	-13																
	9	-12																
	10	-11																
	11	-10																
	12	-9																
	13	-8																
	14	-7																
	15	-6																
	16	-5																
	17	-4																
	18	-3	0.0	0.0		0.0	0.0	0.0	0.0	0.0	0.0	0.0	0.0	0.0		0.0	0.0	0.0
	19	-2	19.0	24.0		29.0	24.0	30.0	29.0	31.0	29.0	30.0	33.0	34.0		30.0	29.0	29.0
	20	-1	153.0	148.0		179.0	166.0	272.0	239.0	216.0	120.0	110.0	135.0	123.0		165.0	211.0	255.0
ピーク生起	21	0	4.0	5.0		4.0	3.0	2.0	2.0	1.0	5.0	3.0	3.0	1.0		4.0	6.0	5.0

欠測補填の状況：*欠測補填

日界：9時

様式1－8

中部地方整備局　木曽川水系　対象洪水観測所日雨量表

洪水		H16.10.20																
月	日	前日	濁河	小和知	成山	御嵩	御岳山	赤沢	阿寺	川上	福岡	蘭	岡の平	藪原	西野川	福島	三浦	王滝
9	26	−25																
	27	−24																
	28	−23																
	29	−22																
	30	−21																
10	1	−20																
	2	−19																
	3	−18																
	4	−17																
	5	−16																
	6	−15																
	7	−14																
	8	−13																
	9	−12																
	10	−11																
	11	−10																
	12	−9																
	13	−8																
	14	−7																
	15	−6																
	16	−5																
	17	−4																
	18	−3	0.0	0.0	0.0	0.0	0.0	0.0	0.0	0.0	0.0	0.0	0.0		0.0	0.0	0.0	0.0
	19	−2	26.0	27.0	29.0	37.0	33.0	36.0	33.0	26.0	24.0	23.0	22.0		28.0	22.0	33.0	31.0
	20	−1	184.0	146.0	147.0	111.0	239.0	137.0	151.0	85.0	61.0	117.0	159.0		180.0	143.0	227.0	189.0
ピーク生起	21	0	11.0	6.0	4.0	4.0	8.0	21.0	12.0	2.0	1.0	4.0	12.0		11.0	11.0	11.0	12.0

欠測補填の状況：*欠測補填

日界：9時

様式1－8

中部地方整備局　木曽川水系　対象洪水観測所日雨量表

洪水		H16.10.20															
月	日	前日	三留野	笠置	丸山	桃山	須原	渡合	恵那	岩村	大井	根の上	付知	木祖			
9	26	-25															
	27	-24															
	28	-23															
	29	-22															
	30	-21															
10	1	-20															
	2	-19															
	3	-18															
	4	-17															
	5	-16															
	6	-15															
	7	-14															
	8	-13															
	9	-12															
	10	-11															
	11	-10															
	12	-9															
	13	-8															
	14	-7															
	15	-6															
	16	-5															
	17	-4															
	18	-3	0.0	0.0	0.0	0.0	0.0	0.0	0.0	欠	0.0	0.0	0.0	0.0			
	19	-2	26.0	28.0	35.0	23.0	27.0	26.0	22.0	欠	31.0	27.0	25.0	23.0			
	20	-1	107.0	115.0	111.0	119.0	111.0	155.0	155.0	欠	87.0	80.0	101.0	142.0			
ピーク生起	21	0	8.0	6.0	4.0	5.0	1.0	8.0	3.0	欠	6.0	2.0	4.0	7.0			

欠測補填の状況：*欠測補填

日界：9時

中部地方整備局　木曽川水系　対象洪水観測所時間雨量表（点検前）

様式１－９

中部地方整備局　木曽川水系　対象洪水観測所時間雨量表

洪水		S33.7.25																								
日	時	高根 国交省	胡桃島 国交省	大西 国交省	湯屋 国交省	下呂 国交省	大原 国交省	小川 国交省	和良 国交省	神土 国交省	黒川 国交省	三川 国交省	今渡 国交省	上麻生 国交省	神淵 国交省	小坊 国交省	カジヤ 国交省	濁河 国交省	上呂 国交省	小和知 国交省	成山 国交省	御嵩 国交省	御岳山 国交省	赤沢 国交省	阿寺 国交省	川上 国交省
24日	9-10	欠			0.0	0.0	3.0	0.0	0.0			0.0		0.0												
	11	欠			0.0	0.0	1.2	0.0	0.0			0.0		0.2												
	12	欠			0.0	0.0	1.3	0.6	0.1			0.0		1.3												
	13	欠			0.0	4.0	2.8	1.1	1.2			0.0		2.9												
	14	欠			2.2	2.4	1.5	2.7	3.4			0.0		0.3												
	15	欠			3.3	1.8	4.7	6.3	1.3			0.0		1.0												
	16	欠			3.8	3.3	8.5	3.7	2.6			0.0		2.4												
	17	欠			3.6	2.1	2.0	13.8	3.2			0.0		0.5												
	18	欠			0.6	0.4	0.8	4.3	1.3			0.0		0.0												
	19	欠			4.2	4.0	1.3	2.0	0.8			0.0		0.0												
	20	欠			0.3	0.7	7.4	0.3	1.9			0.0		0.0												
	21	欠			0.8	2.0	6.5	0.3	1.1			0.0		0.9												
	22	欠			0.7	1.4	3.6	1.0	2.3			0.0		5.2												
	23	欠			8.2	11.2	5.9	3.0	2.4			0.0		7.7												
	0	欠			8.3	5.6	3.3	5.3	9.8			0.0		5.4												
	1	欠			13.0	11.1	27.7	12.1	4.2			欠		1.7												
	2	欠			24.0	7.3	35.5	4.3	9.6			欠		2.5												
	3	欠			13.0	4.5	14.2	12.7	6.5			欠		4.8												
	4	欠			6.9	6.1	11.0	17.3	19.3			欠		1.1												
	5	欠			10.0	4.6	17.8	21.8	1.9			欠		2.2												
	6	欠			3.4	3.0	31.5	3.4	7.0			欠		2.3												
	7	欠			3.4	4.3	10.5	12.6	9.5			欠		2.7												
	8	欠			4.6	5.9	12.5	22.2	1.7			欠		4.2												
	9	欠			5.7	2.1	17.0	4.7	1.7			欠		1.6												
日合計		欠			120.0	87.8	231.5	155.5	92.8			欠		50.9												
25日	9-10	2.3			14.5	1.6	32.7	11.3	6.0			0.2		0.2												
	11	0.1			8.5	2.2	22.4	59.2	9.2			0.0		0.1												
	12	8.2			4.4	3.3	3.1	5.2	2.2			0.4		0.2												
	13	3.1			3.2	2.1	18.7	3.4	1.3			0.5		0.0												
	14	3.4			4.6	1.5	12.1	4.6	0.5			1.2		0.0												
	15	1.3			2.2	0.2	9.6	4.3	0.7			0.0		0.1												
	16	1.6			2.6	1.6	21.8	13.7	4.3			0.0		0.5												
	17	2.6			17.0	4.0	12.3	13.8	2.1			1.5		0.4												
	18	3.8			10.6	5.5	5.7	25.8	32.1			0.7		0.6												
	19	2.8			14.6	42.2	0.1	12.4	19.3			0.4		0.3												
	20	2.2			10.1	4.9	15.4	8.6	3.5			0.5		0.4												
	21	9.0			7.7	6.9	15.5	0.4	5.8			0.1		0.7												
	22	3.9			7.0	11.4	8.0	2.4	14.0			1.2		1.3												
	23	2.3			16.4	3.3	14.8	17.6	0.8			0.2		0.4												
	0	6.2			3.8	1.7	20.6	2.2	0.5			0.4		0.2												
	1	4.2			4.1	1.5	36.5	2.8	0.4			0.1		0.0												
	2	13.0			2.0	1.6	38.1	1.5	2.0			0.0		0.0												
	3	16.7			2.5	1.7	28.3	1.9	2.0			0.0		0.1												
	4	8.1			4.9	6.1	7.5	1.1	3.0			0.2		0.7												
	5	5.6			1.9	0.6	3.8	0.0	0.5			0.5		0.3												
	6	1.6			2.4	1.8	3.9	0.3	2.1			0.5		0.5												
	7	24.8			7.4	1.8	32.3	3.0	0.7			0.0		0.0												
	8	11.6			40.6	8.5	32.4	21.4	5.8			0.0		0.0												
	9	10.0			32.0	24.0	5.5	21.7	10.2			2.6		1.2												
日合計		148.4			225.0	140.0	401.1	238.6	129.0			11.2		8.2												

様式１－９

中部地方整備局　木曽川水系　対象洪水観測所時間雨量表

洪水		S33.7.25																							
日	時	福岡 国交省	霧ヶ原 国交省	蘭 国交省	滑川 国交省	滑川第２ 国交省	浦川 国交省	下山沢 国交省	長者畑 国交省	落合 国交省	馬籠 国交省	正ヶ根 国交省	岡の平 国交省	藪原 国交省	西野川 国交省	福島 国交省	三浦 国交省	王滝 国交省	三留野 国交省	福岡 （自） 国交省	笠置 国交省	丸山 国交省	桃山 国交省	須原 国交省	渡合 国交省	恵那 国交省
24日	9-10													0.0		0.0	0.0	欠			欠					
	11													0.0		0.0	0.0	欠			欠					
	12													3.0		1.9	0.2	欠			欠					
	13													5.1		4.5	4.4	欠			欠					
	14													0.5		0.3	6.4	欠			欠					
	15													0.7		0.1	4.8	欠			欠					
	16													0.7		1.0	5.0	欠			欠					
	17													0.7		1.1	5.1	欠			欠					
	18													1.3		1.4	5.2	欠			欠					
	19													0.0		0.0	0.6	欠			欠					
	20													0.0		0.0	0.7	欠			欠					
	21													0.6		0.1	3.4	欠			欠					
	22													10.7		12.9	2.0	欠			欠					
	23													13.9		16.6	7.4	欠			欠					
	0													4.5		3.5	17.3	欠			欠					
	1													1.9		2.0	17.8	欠			欠					
	2													5.9		6.4	12.6	欠			欠					
	3													5.1		2.2	17.7	欠			欠					
	4													4.0		2.1	10.4	欠			欠					
	5													0.4		1.0	10.4	欠			欠					
	6													1.5		0.6	14.3	欠			欠					
	7													3.9		3.8	9.3	欠			欠					
	8													9.5		7.0	6.7	欠			欠					
	9													6.2		11.0	6.3	欠			欠					
日合計														80.1		79.5	168.0	欠			欠					
25日	9-10													3.4		10.2	3.0	欠			欠					
	11													3.6		2.7	4.5	欠			欠					
	12													7.2		7.2	3.1	欠			欠					
	13													6.1		4.3	7.1	欠			欠					
	14													0.9		1.5	2.4	欠			欠					
	15													0.0		0.0	0.0	欠			欠					
	16													0.0		0.0	0.0	欠			欠					
	17													0.9		0.9	9.0	欠			欠					
	18													2.1		1.0	11.0	欠			欠					
	19													8.7		8.2	10.6	欠			欠					
	20													1.9		0.8	12.4	欠			欠					
	21													2.9		0.8	3.4	欠			欠					
	22													1.9		0.6	7.6	欠			欠					
	23													5.9		0.8	6.0	欠			欠					
	0													1.6		0.6	5.2	欠			欠					
	1													0.3		0.3	4.8	欠			欠					
	2													0.8		0.7	4.8	欠			欠					
	3													0.4		0.2	4.0	欠			欠					
	4													4.4		0.2	9.4	欠			欠					
	5													1.4		1.3	5.3	欠			欠					
	6													0.3		0.3	2.4	欠			欠					
	7													1.2		0.4	4.3	欠			欠					
	8													13.0		12.1	12.7	欠			欠					
	9													11.3		25.1	23.0	欠			欠					
日合計														80.2		80.2	156.0	欠			欠					

様式１－９

中部地方整備局　木曽川水系　対象洪水観測所時間雨量表

洪水		S33.7.25																						
日	時	岩村 国交省	大井 国交省	根の上 国交省	付知 国交省	木祖 国交省	船山 気象庁	久々野 気象庁	宮ノ前 気象庁	気象庁 高根 気象庁	高城山 気象庁	萩原 気象庁	宮地 気象庁	金山 気象庁	気象庁 付知 気象庁	三界山 気象庁	見行山 気象庁	気象庁 黒川 気象庁	伽藍 気象庁	美濃加茂 気象庁	可児川 気象庁	柄石峠 気象庁	気象庁 恵那 気象庁	中津川 気象庁	三森山 気象庁	気象庁 丸山 気象庁
24日	9-10	3.7						0.0			0.0	0.0	欠			0.0	0.0				0.0	欠	0.5	5.4	0.0	0.0
	11	4.6						0.0			0.0	0.0	欠			0.0	2.0				0.5	欠	1.5	3.3	6.0	0.5
	12	7.9						0.0			0.0	0.0	欠			3.0	4.0				1.0	欠	9.0	12.3	17.0	1.5
	13	0.6						0.0			欠	1.5	欠			7.0	1.0				0.5	欠	2.5	1.6	1.0	1.0
	14	0.0						1.1			欠	2.0	欠			1.0	2.0				1.0	欠	0.5	2.4	0.0	1.0
	15	0.0						2.5			欠	1.5	欠			1.0	1.0				0.5	欠	0.0	0.4	2.0	0.5
	16	0.8						1.5			欠	2.5	欠			2.0	1.0				3.5	欠	0.5	0.0	0.0	2.0
	17	0.8						8.6			欠	4.0	欠			1.0	2.0				0.0	欠	0.5	0.6	2.0	1.5
	18	0.1						2.8			欠	2.0	欠			1.0	1.0				0.0	欠	0.0	0.0	0.0	0.0
	19	1.1						1.0			欠	0.5	欠			0.0	0.0				0.0	欠	0.0	0.0	0.0	0.0
	20	2.2						0.3			欠	2.0	欠			1.0	1.0				0.0	欠	1.5	2.1	4.0	0.0
	21	1.4						0.6			欠	0.5	欠			2.0	1.0				0.0	欠	0.5	0.1	3.0	0.0
	22	4.1						0.3			欠	2.0	欠			9.0	5.0				1.0	欠	1.0	0.4	6.0	1.0
	23	0.4						2.6			欠	3.0	欠			15.0	10.0				2.0	2.0	1.0	1.0	0.0	3.5
	0	4.9						17.0			欠	8.0	欠			9.0	3.0				3.0	6.0	4.5	2.7	3.0	1.0
	1	1.6						9.6			欠	17.0	欠			8.0	14.0				3.5	7.0	5.0	2.4	1.0	4.0
	2	1.6						5.6			欠	19.0	欠			5.0	6.0				1.0	欠	2.0	0.5	1.0	2.0
	3	2.9						7.8			欠	12.5	欠			5.0	1.0				0.5	欠	5.5	3.7	1.0	0.0
	4	0.1						29.3			欠	7.5	欠			7.0	3.0				1.0	欠	0.5	0.4	2.0	2.0
	5	0.0						31.4			欠	13.5	欠			5.0	2.0				0.0	欠	0.0	0.4	0.0	1.0
	6	0.7						15.3			欠	6.5	欠			7.0	1.0				1.0	欠	0.5	0.2	1.0	0.5
	7	1.7						18.9			10.0	8.5	欠			9.0	2.0				1.5	欠	4.0	0.7	0.0	2.0
	8	3.1						41.2			47.0	7.5	欠			12.0	5.0				1.5	1.0	0.5	4.4	2.0	2.5
	9	0.5						9.3			14.0	3.5	欠			14.0	2.0				0.5	0.0	1.0	0.4	2.0	1.0
日合計		44.8						206.7			欠	125.0	欠			124.0	70.0				23.5	欠	42.5	45.4	54.0	28.5
25日	9-10	0.0						12.0			4.0	2.0	欠			2.0	0.0				0.0	0.0	0.5	0.0	1.0	0.0
	11	0.0						35.4			46.0	33.0	欠			2.0	1.0				0.0	0.0	0.0	0.0	0.0	0.0
	12	0.2						8.5			17.0	7.5	欠			7.0	0.0				0.0	0.0	0.0	0.0	1.0	0.0
	13	0.0						6.0			14.0	1.5	欠			4.0	0.0				0.0	0.0	0.0	0.0	0.0	0.0
	14	0.1						2.4			4.0	6.5	欠			4.0	1.0				0.0	0.0	0.5	0.0	1.0	0.0
	15	0.0						2.7			6.0	1.0	欠			0.0	0.0				0.0	0.0	0.0	0.0	0.0	0.0
	16	0.1						7.5			21.0	2.5	欠			3.0	0.0				0.5	0.0	0.0	0.0	0.0	0.5
	17	0.1						11.9			27.0	26.0	欠			3.0	2.0				0.0	0.0	0.0	1.4	0.0	0.5
	18	0.3						4.0			1.0	17.5	欠			2.0	1.0				1.5	0.0	0.0	0.0	2.0	0.5
	19	10.2						2.6			6.0	14.0	欠			3.0	0.0				0.5	2.0	0.5	0.4	0.0	0.0
	20	2.9						8.0			5.0	18.5	欠			5.0	0.0				0.0	0.0	0.5	1.7	6.0	0.0
	21	2.0						9.2			20.0	1.0	欠			1.0	1.0				0.0	0.0	0.0	0.0	5.0	0.0
	22	0.5						3.3			11.0	11.0	欠			6.0	0.0				0.0	0.0	0.0	0.0	2.0	1.0
	23	0.0						5.5			2.0	17.0	欠			3.0	1.0				0.0	0.0	0.0	0.0	1.0	0.0
	0	0.9						41.0			19.0	4.5	欠			2.0	0.0				0.0	0.0	0.0	0.0	3.0	0.0
	1	0.0						28.0			17.0	7.0	欠			5.0	0.0				0.0	欠	0.0	0.0	0.0	0.0
	2	1.2						21.3			48.0	2.0	欠			2.0	1.0				0.0	欠	0.0	0.0	1.0	0.0
	3	5.2						10.6			43.0	8.3	欠			2.0	0.0				2.0	欠	0.0	0.5	12.0	0.0
	4	0.0						15.7			18.0	5.5	欠			3.0	0.0				0.5	0.0	0.0	0.0	2.0	0.5
	5	0.0						2.4			4.0	2.2	欠			9.0	1.0				0.5	0.0	0.0	0.0	0.0	0.5
	6	0.1						2.3			6.0	3.8	欠			8.0	2.0				1.0	0.0	0.0	0.0	0.0	0.5
	7	0.1						26.0			9.0	3.4	欠			0.0	0.0				0.0	0.0	0.0	0.1	0.0	0.0
	8	0.1						29.0			41.0	21.5	欠			2.0	0.0				0.0	0.0	0.0	0.0	0.0	0.0
	9	0.2						5.2			22.0	23.1	欠			5.0	1.0				0.0	0.0	0.0	0.5	1.0	0.0
日合計		24.2						300.5			411.0	240.3	欠			83.0	12.0				6.5	欠	2.5	4.6	38.0	4.0

様式１－９

中部地方整備局　木曽川水系　対象洪水観測所時間雨量表

洪水　S33.7.25

日	時	八百津 気象庁	加子母 気象庁	久田見 気象庁	奥屋 気象庁	新田 気象庁	気象庁 濁河 気象庁	カオレ 気象庁	開田 気象庁	気象庁 桃山 気象庁	南木曽 気象庁	三岳 気象庁	木曽福島 気象庁	気象庁 赤沢 気象庁	恵那山 気象庁	気象庁 御岳山 気象庁	気象庁 須原 気象庁	摺古木山 気象庁	野麦峠 気象庁	牧尾ダム 水機構	ウグイ川 水機構	三笠 水機構	池の越 水機構	阿木川ダム 水機構	狸沢 水機構	大根木 水機構
24日	9-10		0.0	0.0	欠	0.0		2.0				0.0			2.0	0.0	1.0	欠	0.0							
	11		0.0	2.0	欠	0.0		7.0				0.0			4.0	0.0	2.3	欠	0.0							
	12		1.5	3.5	欠	2.0		14.0				2.5			11.0	0.0	5.9	3.0	0.0							
	13		5.5	0.0	欠	4.0		1.0				3.0			8.0	欠	9.5	4.0	2.0							
	14		2.5	2.0	欠	5.0		1.0				0.0			2.0	欠	2.1	4.0	2.0							
	15		4.5	0.5	欠	2.0		1.0				1.0			3.0	欠	4.7	4.0	2.0							
	16		0.5	5.0	欠	1.0		0.0				0.0			3.0	8.0	0.8	1.0	2.0							
	17		0.5	0.5	欠	2.0		4.0				0.5			9.0	8.0	11.1	欠	1.0							
	18		2.5	0.0	欠	0.0		1.0				1.0			2.0	6.0	0.9	欠	1.0							
	19		1.5	0.0	欠	0.0		0.0				0.0			5.0	9.0	0.1	1.0	1.0							
	20		0.5	0.0	欠	1.0		2.0				0.5			7.0	1.0	2.2	12.0	0.0							
	21		3.0	0.5	欠	2.0		3.0				0.0			7.0	4.0	2.9	9.0	0.0							
	22		4.0	2.0	欠	5.0		2.0				3.5			0.0	5.0	1.0	5.0	0.0							
	23		14.5	15.0	欠	15.0		8.0				12.5			0.0	11.0	15.9	21.0	5.0							
	0		20.0	3.5	欠	12.0		1.0				6.0			0.0	30.0	6.1	8.0	14.0							
	1		18.5	7.0	欠	8.0		6.0				2.5			0.0	23.0	4.0	8.0	7.0							
	2		14.5	2.5	欠	13.0		2.0				7.0			0.0	0.0	7.5	6.0	12.0							
	3		2.5	2.0	欠	2.0		3.0				2.5			0.0	42.0	2.1	5.0	11.0							
	4		7.5	2.5	欠	2.0		3.0				2.5			0.0	21.0	1.6	6.0	8.0							
	5		2.0	2.0	欠	9.0		2.0				0.5			0.0	12.0	5.9	2.0	7.0							
	6		6.0	1.5	欠	1.0		0.0				0.5			0.0	13.0	0.9	4.0	2.0							
	7		3.0	3.0	欠	6.0		0.0				4.5			0.0	17.0	1.0	1.0	4.0							
	8		11.5	5.0	欠	11.0		1.0				9.5			0.0	13.0	1.2	1.0	6.0							
	9		3.5	1.0	欠	7.0		1.0				3.0			0.0	8.0	1.6	4.0	4.0							
日合計			130.0	61.0	欠	110.0		65.0				63.0			63.0	欠	92.3	欠	91.0							
25日	9-10		3.5	0.5	欠	1.0		4.0				1.0			0.0	3.0	0.2	1.0	1.0							
	11		1.0	0.0	2.0	2.0		1.0				1.5			5.0	16.0	0.1	0.0	11.0							
	12		2.0	0.5	1.0	4.0		0.0				6.5			4.0	6.0	0.2	0.0	10.0							
	13		3.5	0.5	0.0	1.0		0.0				2.0			0.0	5.0	0.0	0.0	4.0							
	14		2.5	0.0	0.0	1.0		0.0				0.0			3.0	7.0	0.0	1.0	1.0							
	15		2.0	0.0	2.0	1.0		0.0				0.5			2.0	10.0	0.2	0.0	2.0							
	16		0.0	1.0	0.0	0.0		0.0				0.0			1.0	8.0	0.1	0.0	3.0							
	17		1.5	1.5	0.0	1.0		0.0				2.0			4.0	8.0	0.0	3.0	4.0							
	18		1.0	1.0	1.0	0.0		0.0				0.5			5.0	24.0	0.0	3.0	3.0							
	19		3.5	0.0	0.0	2.0		0.0				2.5			6.0	22.0	5.0	0.0	11.0							
	20		1.0	0.0	6.0	0.0		0.0				1.5			14.0	23.0	4.3	3.0	5.0							
	21		6.5	1.0	11.0	1.0		15.0				8.0			5.0	5.0	2.5	1.0	9.0							
	22		2.0	2.5	7.0	2.0		1.0				4.5			2.0	13.0	2.0	0.0	7.0							
	23		2.5	0.0	6.0	1.0		0.0				2.5			1.0	14.0	5.9	1.0	20.0							
	0		2.5	1.0	5.0	0.0		0.0				1.5			6.0	8.0	5.4	1.0	2.0							
	1		0.5	0.0	2.0	2.0		0.0				0.5			欠	9.0	4.7	1.0	6.0							
	2		0.0	0.5	1.0	1.0		0.0				0.5			欠	13.0	6.6	0.0	6.0							
	3		0.0	0.0	1.0	0.0		0.0				0.5			14.0	10.0	4.5	2.0	6.0							
	4		1.5	0.5	3.0	1.0		1.0				1.0			1.0	10.0	5.1	2.0	7.0							
	5		4.0	1.0	1.0	1.0		0.0				2.0			1.0	13.0	3.9	1.0	4.0							
	6		2.0	1.5	3.0	2.0		0.0				0.5			0.0	9.0	5.6	2.0	2.0							
	7		6.5	0.0	12.0	1.0		1.0				0.5			1.0	14.0	2.4	2.0	19.0							
	8		2.5	0.0	3.0	0.0		0.0				7.0			0.0	20.0	1.8	3.0	6.0							
	9		6.5	2.0	0.0	0.0		0.0				16.0			5.0	31.0	2.0	2.0	4.0							
日合計			58.5	15.0	欠	25.0		23.0				63.0			欠	301.0	62.5	29.0	153.0							

様式１－９

中部地方整備局　木曽川水系　対象洪水観測所時間雨量表

洪水		S33.7.25																							
日	時	水機構 岩村 水機構	岩屋 水機構	水機構 西村 水機構	弓掛 水機構	数河 水機構	水機構 川上 水機構	日出雲 水機構	楢谷 水機構	ワサビ沢 水機構	池の沢 水機構	味噌川ダムサイト 水機構	味噌川 ダム地点 水機構	野麦 中電	高根第一 ダム 中電	高根第二 ダム 中電	一之宿 中電	秋神ダム 中電	朝日ダム 中電	久々野 ダム 中電	大洞 中電	東上田 ダム 中電	瀬戸第一 えん堤 中電	下原ダム 中電	大船渡 えん堤 中電	七宗 えん堤 中電
24日	9-10																	0.0	0.0			0.0		0.0		0.0
	11																	0.0	0.0			0.0		0.0		0.0
	12																	0.0	0.0			0.0		0.0		欠
	13																	0.0	0.2			0.2		1.8		欠
	14																	0.2	0.2			1.4		3.7		欠
	15																	3.2	3.4			2.2		1.2		欠
	16																	1.9	1.2			1.3		1.0		欠
	17																	1.2	1.2			2.0		0.6		欠
	18																	0.5	0.4			0.9		0.4		欠
	19																	0.2	0.3			1.2		2.6		欠
	20																	0.4	0.5			0.2		0.3		欠
	21																	0.0	0.0			0.5		1.0		欠
	22																	0.0	0.0			1.1		1.0		欠
	23																	1.2	1.2			0.9		10.4		欠
	0																	8.5	1.0			8.4		7.8		欠
	1																	9.8	11.8			15.1		5.4		欠
	2																	10.2	10.0			7.4		23.2		欠
	3																	12.5	12.8			14.2		4.6		欠
	4																	13.6	16.7			10.2		3.6		欠
	5																	18.5	19.5			23.6		2.8		欠
	6																	15.2	20.0			1.6		2.0		欠
	7																	6.8	3.3			8.5		5.7		欠
	8																	19.8	21.0			13.2		4.0		欠
	9																	18.3	18.5			6.5		2.0		欠
日合計																		142.0	143.2			120.6		85.1		欠
25日	9-10																	2.3	2.5			7.2		0.0		欠
	11																	11.3	11.0			48.5		2.5		欠
	12																	24.5	27.5			31.4		2.5		欠
	13																	6.5	27.0			2.2		2.0		欠
	14																	1.0	0.8			2.8		0.5		欠
	15																	1.3	1.5			0.6		0.0		欠
	16																	1.0	0.8			4.6		0.5		欠
	17																	6.0	6.0			4.7		9.0		欠
	18																	2.0	1.7			15.3		6.5		欠
	19																	11.6	15.4			17.6		12.0		欠
	20																	2.5	1.0			13.8		10.3		欠
	21																	4.5	6.5			0.6		1.0		欠
	22																	2.4	2.2			1.3		2.5		欠
	23																	5.5	5.1			12.6		1.0		欠
	0																	11.1	12.6			1.8		0.5		欠
	1																	10.0	10.5			2.0		0.3		欠
	2																	34.6	39.0			1.8		0.9		欠
	3																	36.0	34.0			9.2		1.0		欠
	4																	20.8	23.0			3.7		6.0		欠
	5																	3.8	5.0			0.8		0.5		欠
	6																	2.5	4.2			0.8		0.0		欠
	7																	23.3	24.2			9.5		0.0		欠
	8																	16.0	13.6			41.0		1.4		欠
	9																	9.2	8.8			37.3		12.5		欠
日合計																		249.7	283.9			271.1		73.4		欠

様式１－９

中部地方整備局　木曽川水系　対象洪水観測所時間雨量表

洪水		S33.7.25																							
日	時	馬瀬川第二ダム中電	西村ダム中電	黒石中電	名倉えん堤中電	上麻生えん堤中電	川辺ダム中電	関電三浦関電	本谷関電	水無沢関電	関電白川関電	王滝川関電	関電西野川関電	常盤関電	関電三岳関電	上小川関電	下之原関電	木曽関電	木曽川関電	伊奈川関電	今朝沢関電	東川関電	読書関電	関電阿寺関電	関電山口関電	関電落合関電
24日	9-10				0.0		0.0					0.0		0.0					0.0						0.0	1.9
	11				0.0		0.0					0.0		0.0					0.0						2.0	3.1
	12				0.0		2.5					1.0		2.8					0.5						12.0	8.1
	13				2.8		3.7					5.5		3.4					5.0						6.0	5.5
	14				1.5		0.4					3.1		0.3					2.0						4.0	2.6
	15				0.4		0.3					3.5		1.0					0.0						2.0	3.1
	16				2.1		1.0					6.9		0.2					1.5						0.0	0.0
	17				1.2		0.0					4.7		0.4					0.5						4.0	1.0
	18				0.2		0.0					7.8		1.6					2.0						0.0	0.0
	19				0.0		0.0					7.2		1.3					0.5						0.0	0.0
	20				0.0		0.0					1.4		0.2					0.0						1.0	2.3
	21				1.8		0.0					3.2		0.3					0.0						2.0	0.0
	22				2.0		0.3					5.4		3.3					12.5						6.0	0.4
	23				10.2		4.0					10.0		12.0					17.5						7.0	1.2
	0				4.3		0.7					26.9		5.6					3.0						9.0	2.5
	1				欠		0.7					13.7		4.0					3.5						6.0	3.0
	2				欠		1.0					28.6		5.5					5.5						3.0	0.5
	3				欠		1.4					21.8		1.8					3.5						4.0	3.5
	4				欠		0.9					16.4		2.0					1.5						2.0	1.1
	5				欠		0.7					3.5		0.8					2.0						4.0	0.9
	6				欠		0.7					8.7		0.2					1.0						0.0	0.1
	7				欠		2.5					14.4		4.0					1.5						1.0	0.8
	8				欠		2.4					8.2		8.5					5.5						2.0	3.4
	9				欠		0.8					5.0		2.8					19.0						0.0	0.8
日合計					欠		24.0					206.9		62.0					88.0						77.0	45.8
25日	9-10				欠		0.0					4.2		1.2					5.0						0.0	0.2
	11				欠		0.0					5.7		2.2					3.0						0.0	0.0
	12				欠		0.0					2.3		6.8					6.0						0.0	0.0
	13				欠		0.0					4.0		2.2					8.0						0.0	0.0
	14				欠		0.0					3.1		0.5					1.0						0.0	0.0
	15				欠		0.0					4.8		0.3					0.0						3.0	0.0
	16				欠		0.5					2.3		0.3					0.0						0.0	0.0
	17				欠		0.0					6.2		2.5					2.0						0.0	0.4
	18				欠		0.0					4.6		0.8					1.0						0.0	0.0
	19				欠		2.2					6.9		3.3					7.0						2.0	0.2
	20				欠		0.0					6.7		1.0					1.0						2.0	3.0
	21				欠		0.0					9.2		9.3					0.5						0.0	0.0
	22				欠		2.3					3.1		3.4					0.5						0.0	0.0
	23				欠		0.0					7.3		3.0					0.0						0.0	0.0
	0				欠		0.0					6.5		1.5					1.0						0.0	0.0
	1				0.0		0.0					4.7		0.6					0.0						0.0	0.0
	2				0.0		0.0					2.6		0.4					0.0						0.0	0.5
	3				0.0		0.5					5.6		0.7					0.0						1.0	0.4
	4				1.2		0.5					9.0		1.0					2.0						0.0	0.0
	5				0.0		0.3					7.0		1.4					2.0						1.0	0.0
	6				0.0		0.2					5.9		0.9					0.5						2.0	0.1
	7				0.0		0.0					3.1		0.5					0.0						1.0	0.0
	8				0.0		0.0					7.2		5.9					2.0						1.0	0.2
	9				3.4		0.6					8.0		15.0					22.5						0.0	1.0
日合計					欠		7.1					130.0		64.7					65.0						13.0	6.0

様式１－９

中部地方整備局　木曽川水系　対象洪水観測所時間雨量表

洪水		S33.7.25																									
日	時	関電大井 関電	関電笠置 関電	関電丸山 関電	関電兼山 関電	関電今渡 関電	関電桃山 関電																				
24日	9-10			0.0	0.0	0.0																					
	11			1.6	0.0	0.0																					
	12			0.8	0.0	2.4																					
	13			0.3	0.0	1.0																					
	14			1.3	0.0	0.2																					
	15			0.2	0.0	0.2																					
	16			1.4	1.0	0.6																					
	17			1.2	0.0	0.0																					
	18			0.0	0.0	0.0																					
	19			0.0	0.0	0.0																					
	20			0.0	0.0	0.0																					
	21			0.2	0.0	0.0																					
	22			1.2	1.0	0.0																					
	23			4.1	2.0	0.2																					
	0			2.3	1.0	3.2																					
	1			9.7	3.0	0.8																					
	2			2.5	0.0	1.5																					
	3			0.5	0.0	0.9																					
	4			2.2	1.0	1.3																					
	5			0.5	1.0	0.2																					
	6			1.1	0.0	0.3																					
	7			1.6	2.0	2.2																					
	8			2.8	3.0	2.2																					
	9			1.5	0.0	0.3																					
日合計				37.0	15.0	17.5																					
25日	9-10			0.0	0.0	0.0																					
	11			0.0	0.0	0.0																					
	12			0.0	0.0	0.0																					
	13			0.0	0.0	0.0																					
	14			0.0	0.0	0.0																					
	15			0.0	0.0	0.0																					
	16			0.2	0.0	0.0																					
	17			0.9	1.0	0.0																					
	18			1.3	0.0	1.5																					
	19			0.4	0.0	0.0																					
	20			0.0	0.0	0.0																					
	21			0.0	0.0	0.2																					
	22			0.4	1.0	0.7																					
	23			0.0	0.0	0.0																					
	0			0.0	0.0	0.0																					
	1			0.0	0.0	0.0																					
	2			0.0	0.0	0.0																					
	3			0.0	0.0	0.1																					
	4			1.0	0.0	0.1																					
	5			0.6	1.0	0.2																					
	6			0.6	0.0	0.6																					
	7			0.2	0.0	0.0																					
	8			0.0	0.0	0.0																					
	9			0.0	0.0	0.2																					
日合計		-		5.6	3.0	3.6																					

様式１－９

中部地方整備局　木曽川水系　対象洪水観測所時間雨量表

洪水		S33.7.25																								
日	時	高根 国交省	胡桃島 国交省	大西 国交省	湯屋 国交省	下呂 国交省	大原 国交省	小川 国交省	和良 国交省	神土 国交省	黒川 国交省	三川 国交省	今渡 国交省	上麻生 国交省	神淵 国交省	小坊 国交省	カジヤ 国交省	濁河 国交省	上呂 国交省	小和知 国交省	成山 国交省	御嵩 国交省	御岳山 国交省	赤沢 国交省	阿寺 国交省	川上 国交省
26日	9-10	2.6			3.0	25.6	1.3	4.8	22.0			3.3		1.7												
	11	2.7			2.0	3.5	2.7	3.2	5.6			8.4		7.9												
	12	4.0			4.0	2.5	2.5	3.1	3.1			1.6		2.4												
	13	2.5			6.0	0.4	0.3	0.2	0.7			2.1		2.5												
	14	0.8			2.4	1.6	3.2	2.2	1.4			0.3		1.1												
	15	0.5			1.9	1.8	1.2	0.3	2.6			0.4		0.8												
	16	0.0			0.0	0.5	0.1	0.0	0.0			1.4		1.5												
	17	0.0			0.0	0.0	0.2	0.0	0.0			0.8		0.6												
	18	0.0			0.0	0.0	0.2	0.0	0.0			0.3		1.1												
	19	0.0			0.0	0.0	0.1	0.0	0.0			0.0		0.0												
	20	0.0			0.0	0.0	0.0	0.0	0.0			0.0		0.0												
	21	0.0			0.0	0.0	0.0	0.0	0.0			0.1		0.0												
	22	0.0			0.0	0.0	0.0	0.0	0.0			0.0		0.0												
	23	0.0			0.0	0.0	0.0	0.0	0.0			0.0		0.0												
	0	0.0			0.0	0.0	0.1	0.0	0.0			0.0		0.0												
	1	0.0			0.0	0.0	0.0	0.0	0.0			0.0		0.0												
	2	0.0			0.0	0.0	0.1	0.0	0.0			0.0		0.0												
	3	0.0			0.0	0.0	0.0	0.0	0.0			0.0		0.0												
	4	0.0			0.0	0.0	0.0	0.0	0.0			0.0		0.0												
	5	0.0			0.0	0.0	0.0	0.0	0.0			0.0		0.0												
	6	0.0			0.0	0.0	0.1	0.0	0.0			0.0		0.0												
	7	0.0			0.0	0.0	0.1	0.0	0.0			0.0		0.0												
	8	0.1			0.0	0.0	0.0	0.0	0.0			0.0		0.0												
	9	0.0			0.0	0.0	0.0	0.0	0.0			0.0		0.0												
日合計		13.2			19.3	35.9	12.2	13.8	35.4			18.7		19.6												
27日	9-10																									
	11																									
	12																									
	13																									
	14																									
	15																									
	16																									
	17																									
	18																									
	19																									
	20																									
	21																									
	22																									
	23																									
	0																									
	1																									
	2																									
	3																									
	4																									
	5																									
	6																									
	7																									
	8																									
	9																									
日合計																										
※総雨量					364.3	263.7	644.8	407.9	257.2					78.7												

*総雨量は一連降雨の最終日のみ合計

様式１－９

中部地方整備局　木曽川水系　対象洪水観測所時間雨量表

洪水		S33.7.25																								
日	時	福岡 国交省	霧ヶ原 国交省	蘭 国交省	滑川 国交省	滑川第２ 国交省	浦川 国交省	下山沢 国交省	長者畑 国交省	落合 国交省	馬籠 国交省	正ヶ根 国交省	岡の平 国交省	藪原 国交省	西野川 国交省	福島 国交省	三浦 国交省	王滝 国交省	三留野 国交省	福岡 (自) 国交省	笠置 国交省	丸山 国交省	桃山 国交省	須原 国交省	渡合 国交省	恵那 国交省
26日	9-10													12.5		18.0	20.0	0.7			欠					
	11													3.3		13.5	5.3	0.5			欠					
	12													3.6		2.5	2.7	1.0			欠					
	13													1.3		2.5	2.0	0.8			欠					
	14													0.5		0.8	2.9	0.6			欠					
	15													1.5		0.8	2.3	1.1			欠					
	16													0.4		0.4	2.3	0.5			欠					
	17													0.0		0.0	1.7	1.4			欠					
	18													0.0		0.0	0.6	1.3			欠					
	19													0.1		0.0	0.1	0.8			欠					
	20													0.1		0.0	0.0	0.9			欠					
	21													0.0		0.0	0.0	0.7			欠					
	22													0.0		0.0	0.0	0.7			欠					
	23													0.0		0.0	0.0	0.8			欠					
	0													0.0		0.0	0.0	0.7			欠					
	1													0.0		0.0	0.0	1.0			欠					
	2													0.0		0.0	0.0	0.5			欠					
	3													0.0		0.0	0.0	1.0			欠					
	4													0.0		0.0	0.0	0.5			欠					
	5													0.0		0.0	0.0	0.5			欠					
	6													0.0		0.0	0.0	0.0			欠					
	7													0.0		0.0	0.0	0.0			欠					
	8													0.0		0.0	0.0	0.0			欠					
	9													0.0		0.0	0.0	0.0			欠					
日合計														23.3		38.5	39.9	16.0			欠					
27日	9-10																									
	11																									
	12																									
	13																									
	14																									
	15																									
	16																									
	17																									
	18																									
	19																									
	20																									
	21																									
	22																									
	23																									
	0																									
	1																									
	2																									
	3																									
	4																									
	5																									
	6																									
	7																									
	8																									
	9																									
日合計																										
※総雨量														183.6		198.2	363.9									

*総雨量は一連降雨の最終日のみ合計

様式１－９

中部地方整備局　木曽川水系　対象洪水観測所時間雨量表

洪水		S33.7.25																						
日	時	岩村 国交省	大井 国交省	根の上 国交省	付知 国交省	木祖 国交省	船山 気象庁	久々野 気象庁	宮ノ前 気象庁	気象庁 高根 気象庁	高城山 気象庁	萩原 気象庁	宮地 気象庁	金山 気象庁	気象庁 付知 気象庁	三界山 気象庁	見行山 気象庁	気象庁 黒川 気象庁	伽藍 気象庁	美濃加茂 気象庁	可児川 気象庁	柄石峠 気象庁	気象庁 恵那 気象庁	中津川 気象庁	三森山 気象庁	気象庁 丸山 気象庁
26日	9-10	欠						1.3			4.0	19.8	0.0			9.0	1.0				2.0	1.0	0.5	0.5	0.0	1.5
	11	欠						1.1			1.0	2.7	0.0			11.0	6.0				6.5	8.0	3.5	9.5	1.0	8.5
	12	欠						2.6			4.0	2.5	0.0			3.0	1.0				2.0	2.0	6.5	1.7	14.0	2.0
	13	欠						0.2			1.0	0.9	0.0			1.0	2.0				2.5	2.0	0.5	0.1	4.0	2.5
	14	欠						2.8			1.0	0.5	0.0			1.0	0.0				0.5	1.0	0.0	0.1	0.0	0.5
	15	欠						0.2			4.0	2.9	0.0			0.0	1.0				0.0	0.0	0.5	0.0	1.0	0.5
	16	欠						0.0			0.0	0.1	0.0			1.0	1.0				0.5	1.0	0.5	1.1	0.0	2.0
	17	欠						0.0			0.0	0.1	0.0			1.0	1.0				1.5	1.0	0.5	0.7	0.0	1.0
	18	欠						0.1			0.0	0.1	0.0			0.0	1.0				1.5	0.0	1.0	0.3	1.0	2.5
	19	欠						0.0			1.0	0.0	0.0			0.0	0.0				0.5	1.0	1.0	0.4	0.0	0.0
	20	欠						0.0			0.0	0.0	0.0			0.0	0.0				0.0	0.0	0.0	0.0	0.0	0.0
	21	欠						0.0			0.0	0.0	0.0			0.0	0.0				0.0	0.0	0.0	0.0	0.0	0.0
	22	欠						0.0			0.0	0.0	0.0			0.0	0.0				0.0	0.0	0.0	0.0	0.0	0.0
	23	欠						0.0			0.0	0.0	0.0			0.0	0.0				0.0	0.0	0.0	0.0	0.0	0.0
	0	欠						0.0			0.0	0.0	0.0			0.0	0.0				0.0	0.0	0.0	0.0	0.0	0.0
	1	欠						0.0			0.0	0.0	0.0			0.0	0.0				0.0	0.0	0.0	0.0	0.0	0.0
	2	欠						0.0			0.0	0.0	0.0			0.0	0.0				0.0	0.0	0.0	0.0	0.0	0.0
	3	欠						0.0			0.0	0.0	0.0			0.0	0.0				0.0	0.0	0.0	0.0	0.0	0.0
	4	欠						0.0			0.0	0.0	0.0			0.0	0.0				0.0	0.0	0.0	0.0	0.0	0.0
	5	欠						0.0			0.0	0.0	0.0			0.0	0.0				0.0	0.0	0.0	0.0	0.0	0.0
	6	欠						0.0			0.0	0.0	0.0			0.0	0.0				0.0	0.0	0.0	0.0	0.0	0.0
	7	欠						0.0			0.0	0.0	0.0			0.0	0.0				0.0	0.0	0.0	0.0	0.0	0.0
	8	欠						0.0			0.0	0.0	0.0			0.0	0.0				0.0	0.0	0.0	0.0	0.0	0.0
	9	欠						0.0			0.0	0.0	0.0			0.0	0.0				0.0	0.0	0.0	0.0	0.0	0.0
日合計		欠						8.3			16.0	29.6	0.0			27.0	14.0				17.5	17.0	14.5	14.4	21.0	21.0
27日	9-10																								
	11																								
	12																								
	13																								
	14																								
	15																								
	16																								
	17																								
	18																								
	19																								
	20																								
	21																								
	22																								
	23																								
	0																								
	1																								
	2																								
	3																								
	4																								
	5																								
	6																								
	7																								
	8																								
	9																								
日合計																									
※総雨量								515.5				394.9				234.0	96.0				47.5		59.5	64.4	113.0	53.5

*総雨量は一連降雨の最終日のみ合計

様式１－９

中部地方整備局　木曽川水系　対象洪水観測所時間雨量表

洪水		S33.7.25																							
日	時	八百津 気象庁	加子母 気象庁	久田見 気象庁	奥屋 気象庁	新田 気象庁	気象庁 濁河 気象庁	カオレ 気象庁	開田 気象庁	気象庁 桃山 気象庁	南木曽 気象庁	三岳 気象庁	木曽福島 気象庁	気象庁 赤沢 気象庁	恵那山 気象庁	気象庁 御岳山 気象庁	気象庁 須原 気象庁	摺古木山 気象庁	野麦峠 気象庁	牧尾ダム 水機構	ウグイ川 水機構	三笠 水機構	池の越 水機構	阿木川 ダム 水機構	狸沢 水機構	大根木 水機構
26日	9-10		15.5	2.0	欠	5.0		2.0				35.5			0.0	21.0	6.5	2.0	3.0							
	11		13.5	8.0	欠	8.0		2.0				10.0			0.0	9.0	8.7	3.0	5.0							
	12		2.5	3.5	欠	4.0		0.0				3.0			0.0	7.0	3.6	10.0	3.0							
	13		2.0	1.0	欠	1.0		12.0				2.0			0.0	3.0	0.9	1.0	1.0							
	14		0.0	1.0	欠	1.0		2.0				0.5			0.0	1.0	0.3	0.0	0.0							
	15		0.5	1.0	欠	0.0		1.0				0.5			0.0	3.0	0.3	0.0	0.0							
	16		1.0	1.0	欠	1.0		0.0				0.0			0.0	欠	0.2	0.0	0.0							
	17		0.0	1.0	欠	0.0		0.0				0.0			0.0	欠	0.1	1.0	0.0							
	18		0.5	1.5	欠	1.0		1.0				0.0			0.0	欠	0.0	0.0	1.0							
	19		0.0	0.0	欠	0.0		0.0				0.0			0.0	欠	0.0	0.0	1.0							
	20		0.0	0.0	欠	0.0		1.0				0.0			0.0	欠	0.0	0.0	0.0							
	21		0.0	0.0	欠	0.0		0.0				0.0			0.0	欠	0.0	0.0	0.0							
	22		0.0	0.0	欠	0.0		0.0				0.0			0.0	0.0	0.0	0.0	0.0							
	23		0.0	0.0	欠	0.0		0.0				0.0			0.0	0.0	0.0	0.0	0.0							
	0		0.0	0.0	欠	0.0		0.0				0.0			0.0	0.0	0.0	0.0	0.0							
	1		0.0	0.0	欠	0.0		0.0				0.0			0.0	0.0	0.0	0.0	0.0							
	2		0.0	0.0	欠	0.0		0.0				0.0			0.0	0.0	0.0	0.0	0.0							
	3		0.0	0.0	欠	0.0		0.0				0.0			0.0	0.0	0.0	0.0	0.0							
	4		0.0	0.0	欠	0.0		0.0				0.0			0.0	0.0	0.0	0.0	0.0							
	5		0.0	0.0	欠	0.0		0.0				0.0			0.0	0.0	0.0	0.0	0.0							
	6		0.0	0.0	欠	0.0		0.0				0.0			0.0	0.0	0.0	0.0	0.0							
	7		0.0	0.0	欠	0.0		0.0				0.0			0.0	0.0	0.0	0.0	0.0							
	8		0.0	0.0	欠	0.0		0.0				0.0			0.0	0.0	0.0	0.0	0.0							
	9		0.0	0.0	欠	0.0		0.0				0.0			0.0	0.0	0.0	0.0	0.0							
日合計			35.5	20.0	欠	21.0		21.0				51.5			0.0	欠	20.6	17.0	14.0							
27日	9-10																								
	11																								
	12																								
	13																								
	14																								
	15																								
	16																								
	17																								
	18																								
	19																								
	20																								
	21																								
	22																								
	23																								
	0																								
	1																								
	2																								
	3																								
	4																								
	5																								
	6																								
	7																								
	8																								
	9																								
日合計																									
※総雨量			224.0	96.0		156.0		109.0				177.5					175.4		258.0						

*総雨量は一連降雨の最終日のみ合計

様式１－９

中部地方整備局　木曽川水系　対象洪水観測所時間雨量表

洪水		S33.7.25																							
日	時	水機構 岩村 水機構	岩屋 水機構	水機構 西村 水機構	弓掛 水機構	数河 水機構	水機構 川上 水機構	日出雲 水機構	楢谷 水機構	ワサビ沢 水機構	池の沢 水機構	味噌川ダムサイト 水機構	味噌川 ダム地点 水機構	野麦 中電	高根第一 ダム 中電	高根第二 ダム 中電	一之宿 中電	秋神ダム 中電	朝日ダム 中電	久々野 ダム 中電	大洞 中電	東上田 ダム 中電	瀬戸第一 えん堤 中電	下原ダム 中電	大船渡 えん堤 中電	七宗 えん堤 中電
26日	9-10																	1.6	1.5			2.7		15.0		欠
	11																	1.2	0.7			3.5		14.5		欠
	12																	2.4	3.1			2.8		3.2		欠
	13																	1.4	1.4			1.1		2.0		欠
	14																	0.9	0.7			2.0		1.3		0.1
	15																	0.2	0.1			2.3		1.8		0.1
	16																	0.0	0.0			0.0		1.0		0.4
	17																	0.0	0.0			0.0		0.0		10.1
	18																	0.0	0.1			0.0		0.0		10.8
	19																	0.0	0.0			0.0		0.0		4.1
	20																	0.0	0.0			0.0		0.0		2.2
	21																	0.0	0.0			0.0		0.0		0.4
	22																	0.0	0.0			0.0		0.0		0.1
	23																	0.0	0.0			0.0		0.0		0.2
	0																	0.0	0.0			0.0		0.0		0.1
	1																	0.0	0.0			0.0		0.0		0.0
	2																	0.0	0.0			0.0		0.0		0.0
	3																	0.0	0.0			0.0		0.0		0.0
	4																	0.0	0.0			0.0		0.0		1.4
	5																	0.0	0.0			0.0		0.0		0.3
	6																	0.0	0.0			0.0		0.0		0.2
	7																	0.0	0.0			0.0		0.0		0.0
	8																	0.0	0.0			0.0		0.0		0.0
	9																	0.0	0.0			0.0		0.0		4.3
日合計																		7.7	7.6			14.4		38.8		欠
27日	9-10																									
	11																									
	12																									
	13																									
	14																									
	15																									
	16																									
	17																									
	18																									
	19																									
	20																									
	21																									
	22																									
	23																									
	0																									
	1																									
	2																									
	3																									
	4																									
	5																									
	6																									
	7																									
	8																									
	9																									
日合計																										
※総雨量																		399.4	434.7			406.1		197.3		

*総雨量は一連降雨の最終日のみ合計

様式１－９

中部地方整備局　木曽川水系　対象洪水観測所時間雨量表

洪水		S33.7.25																								
日	時	馬瀬川第二ダム 中電	西村ダム 中電	黒石 中電	名倉えん堤 中電	上麻生えん堤 中電	川辺ダム 中電	関電三浦 関電	本谷 関電	水無沢 関電	関電白川 関電	王滝川 関電	関電西野川 関電	常盤 関電	関電三岳 関電	上小川 関電	下之原 関電	木曽 関電	木曽川 関電	伊奈川 関電	今朝沢 関電	東川 関電	読書 関電	関電阿寺 関電	関電山口 関電	関電落合 関電
26日	9-10				2.5		2.3					31.4		34.5					27.5						3.0	0.6
	11				7.5		8.8					7.5		10.0					22.0						10.0	3.4
	12				2.8		2.0					4.5		3.3					2.0						4.0	5.0
	13				3.2		2.6					2.3		1.9					3.0						0.0	0.6
	14				1.8		1.0					0.5		0.3					0.0						1.0	0.1
	15				1.5		0.7					1.8		0.5					1.0						0.0	0.0
	16				1.5		1.3					1.9		0.3					0.0						0.0	0.9
	17				0.0		1.8					0.2		0.0					0.0						0.0	1.0
	18				0.0		2.2					0.1		0.0					0.0						1.0	0.3
	19				0.0		0.0					0.2		0.0					0.0						0.0	0.2
	20				0.0		0.0					0.1		0.0					0.0						0.0	0.0
	21				0.0		0.0					0.0		0.0					0.0						0.0	0.0
	22				0.0		0.0					0.0		0.0					0.0						0.0	0.0
	23				0.0		0.0					0.0		0.0					0.0						0.0	0.0
	0				0.0		0.0					0.0		0.0					0.0						0.0	0.0
	1				欠		0.0					0.0		0.0					0.0						0.0	0.0
	2				欠		0.0					0.0		0.0					0.0						0.0	0.0
	3				欠		0.0					0.0		0.0					0.0						0.0	0.0
	4				欠		0.0					0.0		0.0					0.0						0.0	0.0
	5				欠		0.0					0.0		0.0					0.0						0.0	0.0
	6				欠		0.0					0.0		0.0					0.0						0.0	0.0
	7				欠		0.0					0.0		0.0					0.0						0.0	0.0
	8				欠		0.0					0.0		0.0					0.0						0.0	0.0
	9				欠		0.0					0.0		0.0					0.0						0.0	0.0
日合計					欠		22.7					50.5		50.8					55.5						19.0	12.1
27日	9-10																									
	11																									
	12																									
	13																									
	14																									
	15																									
	16																									
	17																									
	18																									
	19																									
	20																									
	21																									
	22																									
	23																									
	0																									
	1																									
	2																									
	3																									
	4																									
	5																									
	6																									
	7																									
	8																									
	9																									
日合計																										
※総雨量							53.8					387.4		177.5					208.5						109.0	63.9

*総雨量は一連降雨の最終日のみ合計

様式１－９

中部地方整備局　木曽川水系　対象洪水観測所時間雨量表

洪水		S33.7.25																									
日	時	関電大井 関電	関電笠置 関電	関電丸山 関電	関電兼山 関電	関電今渡 関電	関電桃山 関電																				
26日	9-10			0.6	0.0	0.8																					
	11			5.8	8.0	8.9																					
	12			2.0	1.0	2.1																					
	13			2.3	0.0	3.0																					
	14			0.5	2.0	0.9																					
	15			0.3	0.0	0.3																					
	16			1.6	1.0	0.7																					
	17			1.3	0.0	2.0																					
	18			2.0	1.0	1.5																					
	19			0.4	0.0	0.3																					
	20			0.0	0.0	0.0																					
	21			0.0	0.0	0.0																					
	22			0.0	0.0	0.0																					
	23			0.0	0.0	0.0																					
	0			0.0	0.0	0.0																					
	1			0.0	0.0	0.0																					
	2			0.0	0.0	0.0																					
	3			0.0	0.0	0.0																					
	4			0.0	0.0	0.0																					
	5			0.0	0.0	0.0																					
	6			0.0	0.0	0.0																					
	7			0.0	0.0	0.0																					
	8			0.0	0.0	0.0																					
	9			0.0	0.0	0.0																					
日合計				16.8	13.0	20.5																					
27日	9-10																										
	11																										
	12																										
	13																										
	14																										
	15																										
	16																										
	17																										
	18																										
	19																										
	20																										
	21																										
	22																										
	23																										
	0																										
	1																										
	2																										
	3																										
	4																										
	5																										
	6																										
	7																										
	8																										
	9																										
日合計																											
※総雨量				59.4	31.0	41.6																					

*総雨量は一連降雨の最終日のみ合計

様式１－９

中部地方整備局　木曽川水系　対象洪水観測所時間雨量表

洪水		S35.8.13																								
日	時	高根 国交省	胡桃島 国交省	大西 国交省	湯屋 国交省	下呂 国交省	大原 国交省	小川 国交省	和良 国交省	神土 国交省	黒川 国交省	三川 国交省	今渡 国交省	上麻生 国交省	神淵 国交省	小坊 国交省	カジヤ 国交省	濁河 国交省	上呂 国交省	小和知 国交省	成山 国交省	御嵩 国交省	御岳山 国交省	赤沢 国交省	阿寺 国交省	川上 国交省
10日	9-10	0.1	0.7		欠		欠	0.0	0.0	0.0		0.1		0.0	0.0											
	11	0.0	0.1		欠		欠	0.0	0.0	0.1		0.0		0.0	0.0											
	12	0.0	0.0		欠		欠	0.0	0.0	0.1		0.0		0.0	0.0											
	13	0.0	1.0		欠		欠	0.0	0.0	2.0		0.3		0.0	0.0											
	14	0.0	0.7		欠		欠	0.0	0.0	0.2		0.0		0.0	0.0											
	15	0.0	0.0		欠		欠	0.0	0.0	0.0		0.3		8.9	6.7											
	16	0.0	0.0		欠		欠	0.0	0.0	0.0		0.0		0.0	0.0											
	17	0.0	0.0		欠		欠	0.0	0.0	0.0		0.0		0.0	0.0											
	18	0.0	0.0		欠		欠	0.0	0.0	0.0		0.0		0.0	0.0											
	19	0.0	0.0		欠		欠	0.0	0.0	0.0		0.0		0.2	0.1											
	20	0.0	0.0		欠		欠	0.0	0.0	0.0		0.2		0.6	0.9											
	21	0.0	0.0		欠		欠	0.0	0.2	0.2		0.5		1.0	1.0											
	22	0.0	0.0		欠		欠	0.0	0.2	0.0		0.0		0.0	0.0											
	23	0.0	0.0		欠		欠	0.0	0.0	0.0		0.3		1.2	1.6											
	0	0.1	0.1		欠		欠	0.0	1.7	0.1		1.4		1.5	2.0											
	1	0.4	0.1		欠		欠	0.0	1.3	1.0		2.3		6.2	6.8											
	2	3.6	2.3		欠		欠	欠	15.4	11.5		11.0		8.8	8.7											
	3	1.6	1.5		欠		6.7	欠	0.0	2.0		3.1		1.6	1.7											
	4	1.9	1.1		欠		3.2	欠	0.0	3.5		2.3		0.5	0.5											
	5	2.2	0.4		欠		4.7	欠	0.0	0.4		0.3		1.7	4.6											
	6	4.0	4.5		欠		1.5	欠	0.0	4.7		0.2		0.3	0.3											
	7	4.5	5.6		欠		0.6	0.0	0.1	8.6		2.3		0.7	0.6											
	8	2.9	2.0		欠		1.2	0.0	0.0	6.9		0.7		1.3	1.7											
	9	2.8	0.0		欠		1.5	0.0	0.0	1.5		12.2		3.7	3.0											
日合計		24.1	20.1		欠		欠	欠	18.9	42.8		37.5		38.2	40.2											
11日	9-10	10.1	8.0		14.4		3.2	4.4	3.5	20.8		0.5		12.5	5.0											
	11	5.3	10.0		22.4		2.4	5.2	2.9	4.5		0.3		1.3	2.5											
	12	0.3	2.0		1.0		7.0	6.3	6.8	1.9		9.7		4.2	7.0											
	13	3.2	3.1		1.7		5.4	9.9	5.6	2.1		2.7		12.5	4.5											
	14	1.0	3.9		1.0		3.9	8.1	3.4	14.8		0.1		3.2	2.4											
	15	4.4	10.6		13.4		2.0	4.6	1.4	9.3		0.6		0.7	1.6											
	16	2.0	5.4		7.3		11.3	欠	3.4	0.8		0.0		1.2	3.1											
	17	1.0	0.9		0.7		6.7	欠	5.2	0.0		0.2		0.7	1.6											
	18	0.5	0.2		0.4		4.2	欠	5.1	0.0		0.1		0.5	1.1											
	19	0.0	0.3		0.6		2.8	欠	0.7	0.0		0.0		0.2	0.7											
	20	0.1	0.6		0.2		1.6	欠	0.4	0.0		0.0		0.0	0.0											
	21	0.5	0.4		0.4		2.3	欠	0.4	0.0		0.3		0.8	1.9											
	22	0.3	0.3		0.6		5.7	欠	2.9	0.0		0.2		0.3	1.0											
	23	0.9	1.5		2.2		14.1	欠	3.9	1.3		2.4		3.7	2.7											
	0	0.3	0.3		1.5		3.7	0.0	2.6	0.1		1.6		1.0	0.4											
	1	0.2	0.7		3.8		1.9	0.0	1.2	0.5		1.2		0.2	1.0											
	2	0.0	0.4		1.5		3.1	0.0	2.0	0.3		0.0		0.1	0.0											
	3	0.4	0.7		0.4		1.8	0.0	2.6	1.5		1.1		0.2	1.3											
	4	0.4	2.1		6.5		2.9	0.0	2.0	1.1		1.3		0.2	0.9											
	5	0.2	0.5		0.0		10.4	0.0	1.1	0.9		1.0		1.3	0.5											
	6	0.7	0.7		0.0		3.4	0.0	0.4	0.6		1.5		2.0	0.8											
	7	0.4	0.0		0.0		0.7	0.0	0.1	0.0		0.0		0.0	0.0											
	8	0.0	0.0		0.0		0.9	0.0	0.8	0.0		0.0		0.2	0.0											
	9	0.0	0.0		0.2		9.0	0.0	0.4	0.0		0.0		0.0	0.1											
日合計		32.2	52.6		80.2		110.4	欠	58.8	60.5		24.8		47.0	40.1											

様式１－９

中部地方整備局　木曽川水系　対象洪水観測所時間雨量表

洪水		S35.8.13																								
日	時	福岡 国交省	霧ヶ原 国交省	蘭 国交省	滑川 国交省	滑川第２ 国交省	浦川 国交省	下山沢 国交省	長者畑 国交省	落合 国交省	馬籠 国交省	正ヶ根 国交省	岡の平 国交省	藪原 国交省	西野川 国交省	福島 国交省	三浦 国交省	王滝 国交省	三留野 国交省	福岡 (自) 国交省	笠置 国交省	丸山 国交省	桃山 国交省	須原 国交省	渡合 国交省	恵那 国交省
10日	9-10													欠		0.0	0.0	0.3			欠					
	11													欠		0.2	0.0	0.2			欠					
	12													欠		0.0	0.0	0.0			欠					
	13													欠		0.2	6.0	0.4			欠					
	14													欠		0.4	3.1	0.5			欠					
	15													欠		0.0	0.0	0.0			欠					
	16													欠		0.0	0.0	0.0			欠					
	17													欠		0.0	0.0	0.0			欠					
	18													欠		0.0	0.0	0.0			欠					
	19													欠		0.0	0.0	0.0			欠					
	20													欠		0.0	0.0	0.0			欠					
	21													欠		0.0	0.0	0.0			欠					
	22													欠		0.0	0.1	0.0			欠					
	23													欠		0.0	0.0	0.1			欠					
	0													欠		0.0	0.1	0.3			欠					
	1													欠		0.0	0.5	0.2			欠					
	2													欠		0.7	3.2	4.7			欠					
	3													欠		15.3	3.0	4.1			欠					
	4													欠		4.8	1.9	3.9			欠					
	5													欠		5.9	2.1	9.9			欠					
	6													欠		4.1	2.6	4.0			欠					
	7													欠		20.9	11.4	9.3			欠					
	8													欠		5.8	6.0	6.8			欠					
	9													欠		9.7	5.0	7.0			欠					
日合計														欠		68.0	45.0	51.7			欠					
11日	9-10													0.0		10.3	17.0	23.5			欠					
	11													4.0		2.5	9.4	5.7			欠					
	12													3.9		3.3	8.2	6.2			欠					
	13													8.8		5.3	7.2	6.4			欠					
	14													4.4		7.3	24.7	5.2			欠					
	15													0.7		1.3	26.5	5.2			欠					
	16													1.0		1.5	14.1	3.2			欠					
	17													0.0		0.5	6.3	1.6			欠					
	18													0.8		0.4	1.0	0.2			欠					
	19													0.6		0.2	2.5	0.1			欠					
	20													0.1		0.1	0.6	0.2			欠					
	21													0.6		0.9	2.3	0.8			欠					
	22													0.4		0.8	3.4	1.3			欠					
	23													0.3		0.3	6.5	1.0			欠					
	0													0.3		1.5	2.5	1.4			欠					
	1													2.3		2.4	4.9	4.2			欠					
	2													2.9		1.0	3.1	1.4			欠					
	3													0.5		0.4	4.6	3.6			欠					
	4													0.8		1.8	3.8	1.8			欠					
	5													0.3		0.5	7.2	0.5			欠					
	6													0.5		0.3	0.7	0.0			欠					
	7													0.4		0.0	0.1	0.4			欠					
	8													0.0		0.0	0.3	0.2			欠					
	9													0.0		0.0	0.6	0.0			欠					
日合計														33.6		42.6	157.5	74.1			欠					

様式１－９

中部地方整備局　木曽川水系　対象洪水観測所時間雨量表

洪水		S35.8.13																						
日	時	岩村 国交省	大井 国交省	根の上 国交省	付知 国交省	木祖 国交省	船山 気象庁	久々野 気象庁	宮ノ前 気象庁	気象庁 高根 気象庁	高城山 気象庁	萩原 気象庁	宮地 気象庁	金山 気象庁	気象庁 付知 気象庁	三界山 気象庁	見行山 気象庁	気象庁 黒川 気象庁	伽藍 気象庁	美濃加茂 気象庁	可児川 気象庁	柄石峠 気象庁	気象庁 恵那 気象庁	中津川 気象庁	三森山 気象庁	気象庁 丸山 気象庁
10日	9-10	2.3						0.0	0.0	0.0	欠	0.0	0.0			0.0	0.0				0.0	0.0	1.0	0.4	1.0	0.0
	11	0.7						0.0	0.5	0.0	欠	0.5	0.0			0.0	1.0				0.0	0.0	0.5	0.4	2.0	0.0
	12	0.3						0.0	0.0	0.0	欠	0.0	0.0			0.0	0.0				0.0	0.0	0.0	0.0	0.0	0.0
	13	0.0						0.0	0.5	0.0	欠	0.0	5.0			1.0	0.0				0.0	0.0	0.5	0.3	1.0	0.0
	14	0.0						0.0	1.0	0.0	欠	4.5	0.0			1.0	0.0				0.0	0.0	0.0	0.0	1.0	0.0
	15	0.0						1.7	0.0	0.0	欠	0.0	0.0			0.0	0.0				0.0	0.0	0.0	0.0	0.0	2.5
	16	0.0						0.0	0.0	0.0	0.0	0.0	0.0			0.0	0.0				0.0	0.0	0.0	0.0	0.0	0.0
	17	0.0						0.0	0.0	0.0	0.0	0.0	0.0			0.0	0.0				0.0	0.0	0.0	0.0	0.0	0.0
	18	0.0						0.0	0.0	0.0	0.0	0.0	0.0			0.0	0.0				0.0	0.0	0.0	0.0	0.0	0.0
	19	0.0						0.0	0.0	0.0	0.0	0.0	0.0			0.0	0.0				1.0	0.0	0.0	0.0	0.0	0.0
	20	0.1						0.0	0.0	0.0	0.0	0.0	0.0			0.0	0.0				1.0	0.0	0.0	0.0	0.0	0.5
	21	0.1						0.0	0.0	0.0	0.0	0.5	0.0			0.0	0.0				0.5	2.0	0.0	0.0	0.0	1.0
	22	0.2						0.0	0.0	0.0	欠	0.0	0.0			0.0	欠				0.0	0.0	0.0	0.0	0.0	0.0
	23	0.6						0.0	0.0	0.0	欠	0.0	0.0			0.0	欠				6.5	1.0	0.0	0.0	0.0	2.0
	0	2.4						0.0	0.0	0.2	欠	0.0	0.0			0.0	欠				1.0	3.0	1.0	0.0	0.0	2.0
	1	6.2						0.5	0.0	0.4	欠	0.5	0.5			欠	欠				13.5	0.0	7.5	0.7	欠	6.5
	2	2.5						1.7	1.0	3.5	欠	1.5	14.0			欠	欠				8.5	欠	5.5	5.3	欠	8.5
	3	1.7						2.0	1.5	1.6	欠	0.5	2.5			2.0	7.0				1.0	欠	3.0	2.2	6.0	1.5
	4	1.3						0.7	1.0	1.5	欠	1.5	7.0			3.0	1.0				0.0	0.0	1.5	1.4	3.0	0.5
	5	3.2						2.7	1.0	2.6	欠	4.0	1.0			4.0	3.0				2.0	1.0	2.0	1.4	2.0	2.0
	6	16.9						1.4	1.5	3.6	欠	3.0	5.0			3.0	1.0				0.5	1.0	18.5	3.8	3.0	0.0
	7	16.4						7.7	5.5	4.8	欠	16.0	19.5			2.0	4.0				0.5	1.0	19.5	19.3	17.0	1.0
	8	7.1						11.0	3.0	2.9	欠	4.0	8.5			14.0	1.0				1.5	9.0	6.0	1.6	4.0	1.0
	9	4.0						2.9	2.0	2.8	欠	7.0	10.0			13.0	8.0				3.0	30.0	9.5	1.4	12.0	4.0
日合計		66.0						32.3	18.5	23.9	欠	43.5	73.0			欠	欠				40.5	欠	76.0	38.2	欠	33.0
11日	9-10	11.2						8.4	6.5	11.1	欠	15.0	6.0			16.0	14.0				14.5	2.0	17.5	15.4	9.0	12.0
	11	2.4						16.8	9.0	4.6	欠	11.5	0.0			4.0	1.0				2.0	0.0	3.0	0.6	0.0	1.0
	12	2.6						0.5	2.5	0.3	欠	1.5	3.0			3.0	0.0				1.0	7.0	5.0	12.5	1.0	1.5
	13	3.1						1.4	2.5	3.3	欠	8.5	1.5			4.0	5.0				12.0	2.0	2.5	0.4	3.0	11.0
	14	19.0						6.3	3.5	1.0	欠	7.0	2.5			4.0	1.0				4.0	1.0	24.0	9.0	3.0	3.5
	15	5.1						13.9	10.0	4.6	欠	1.0	24.5			8.0	3.0				0.5	0.0	12.0	1.4	1.0	1.0
	16	5.4						1.3	4.0	1.6	欠	5.5	1.0			2.0	0.0				0.0	0.0	3.0	1.4	0.0	0.0
	17	2.3						1.5	1.0	1.1	欠	1.5	0.0			2.0	0.0				0.5	0.0	0.0	0.4	1.0	0.0
	18	0.0						0.1	0.0	0.5	欠	3.0	0.5			0.0	0.0				0.0	0.0	0.0	0.0	0.0	0.5
	19	0.0						0.8	0.0	0.1	欠	0.5	0.0			0.0	0.0				0.0	0.0	0.0	0.0	0.0	0.0
	20	0.3						欠	1.0	0.1	欠	0.0	0.5			0.0	0.0				0.0	0.0	0.0	0.1	0.0	0.0
	21	0.1						0.3	0.5	0.5	欠	0.5	0.5			1.0	0.0				0.0	0.0	0.5	0.1	1.0	0.0
	22	0.1						欠	0.5	0.2	欠	1.0	0.5			欠	欠				2.0	0.0	0.0	0.1	欠	1.5
	23	0.2						欠	0.0	1.2	欠	5.5	2.5			欠	欠				2.0	欠	0.0	0.4	欠	2.0
	0	0.1						欠	0.0	0.2	欠	5.5	1.0			欠	欠				0.5	欠	0.0	1.8	欠	0.5
	1	0.1						欠	0.5	0.4	欠	5.0	1.0			欠	欠				0.0	欠	0.5	0.3	欠	0.5
	2	0.3						欠	0.5	0.0	欠	1.0	1.0			欠	欠				0.0	欠	0.5	0.0	欠	0.0
	3	1.3						欠	0.0	0.3	欠	4.0	2.5			欠	欠				0.5	欠	0.5	0.4	欠	0.5
	4	0.1						欠	2.0	0.4	欠	3.0	1.5			欠	欠				2.0	欠	0.0	0.1	欠	1.0
	5	0.0						欠	0.0	0.2	欠	2.5	3.0			欠	欠				1.5	欠	0.0	0.0	欠	2.0
	6	0.0						欠	1.0	0.6	欠	1.0	1.0			欠	欠				0.0	0.0	0.0	0.0	欠	0.5
	7	0.0						欠	0.0	0.4	欠	0.5	0.0			0.0	0.0				0.0	0.0	0.0	0.0	欠	0.0
	8	0.1						欠	0.0	0.0	欠	2.0	0.0			1.0	0.0				0.0	0.0	0.5	0.0	欠	0.0
	9	0.1						欠	0.0	0.0	欠	0.5	0.0			0.0	0.0				0.0	0.0	0.0	0.2	0.0	0.0
日合計		53.9						欠	45.0	32.7	欠	87.0	54.0			欠	欠				43.0	欠	69.5	44.6	欠	39.0

様式１－９

中部地方整備局　木曽川水系　対象洪水観測所時間雨量表

洪水		S35.8.13																							
日	時	八百津 気象庁	加子母 気象庁	久田見 気象庁	奥屋 気象庁	新田 気象庁	気象庁 濁河 気象庁	カオレ 気象庁	開田 気象庁	気象庁 桃山 気象庁	南木曽 気象庁	三岳 気象庁	木曽福島 気象庁	気象庁 赤沢 気象庁	恵那山 気象庁	気象庁 御岳山 気象庁	気象庁 須原 気象庁	摺古木山 気象庁	野麦峠 気象庁	牧尾ダム 水機構	ウグイ川 水機構	三笠 水機構	池の越 水機構	阿木川 ダム 水機構	狸沢 水機構	大根木 水機構
10日	9-10		0.5	0.0	0.0	1.0	0.0	1.0				0.0		0.0	3.0	0.0	0.3	0.0	0.0							
	11		0.0	0.0	0.0	0.0	0.0	1.0				0.0		1.0	1.0	1.0	0.1	0.0	0.0							
	12		0.0	0.0	0.0	0.0	0.0	0.0				0.0		0.0	0.0	0.0	0.0	0.0	0.0							
	13		0.0	0.0	1.0	0.0	4.0	0.0				0.0		0.0	0.0	0.0	0.3	0.0	1.0							
	14		0.0	0.0	0.0	0.0	1.0	0.0				0.0		0.0	1.0	1.0	0.0	1.0	1.0							
	15		0.0	3.0	0.0	0.0	0.0	0.0				0.0		0.0	0.0	0.0	0.0	0.0	0.0							
	16		0.0	0.0	0.0	0.0	0.0	0.0				0.0		0.0	0.0	0.0	0.0	0.0	0.0							
	17		0.0	0.0	0.0	0.0	0.0	0.0				0.0		0.0	0.0	0.0	0.0	0.0	0.0							
	18		0.0	0.0	0.0	0.0	0.0	0.0				0.0		0.0	0.0	0.0	0.0	0.0	0.0							
	19		0.0	0.5	0.0	0.0	0.0	0.0				0.0		0.0	0.0	0.0	0.0	0.0	0.0							
	20		0.0	0.5	0.0	0.0	0.0	0.0				0.0		0.0	0.0	0.0	0.0	0.0	0.0							
	21		0.0	0.0	0.0	0.0	0.0	0.0				0.0		0.0	1.0	0.0	0.0	0.0	0.0							
	22		0.0	0.0	0.0	0.0	0.0	0.0				0.0		0.0	0.0	0.0	0.0	0.0	0.0							
	23		0.0	0.5	0.0	0.0	0.0	0.0				0.0		0.0	3.0	0.0	0.0	0.0	0.0							
	0		0.5	0.5	0.0	0.0	0.0	0.0				0.0		0.0	0.0	0.0	0.4	0.0	0.0							
	1		0.0	16.0	0.0	5.0	0.0	2.0				0.0		0.0	0.0	欠	0.3	2.0	0.0							
	2		4.0	2.0	1.0	1.0	4.0	11.0				9.0		13.0	0.0	欠	10.2	6.0	0.0							
	3		1.0	3.5	5.0	3.0	1.0	3.0				8.0		8.0	0.0	欠	6.0	6.0	6.0							
	4		2.0	2.0	2.0	2.0	1.0	2.0				7.0		6.0	0.0	欠	3.3	4.0	3.0							
	5		3.5	0.5	1.0	5.0	6.0	1.0				5.0		7.0	40.0	欠	5.4	15.0	4.0							
	6		7.5	0.5	4.0	14.0	2.0	4.0				5.0		4.0	27.0	8.0	2.4	5.0	3.0							
	7		10.0	2.0	7.0	17.0	9.0	10.0				11.0		14.0	27.0	7.0	8.9	9.0	6.0							
	8		11.0	1.0	12.0	5.0	7.0	16.0				9.0		6.0	5.0	10.0	7.5	9.0	8.0							
	9		5.0	17.0	2.0	13.0	4.0	4.0				8.0		8.0	13.0	7.0	5.5	6.0	4.0							
日合計			45.0	49.5	35.0	66.0	39.0	55.0				62.0		67.0	121.0	欠	50.6	63.0	36.0							
11日	9-10		20.0	27.0	17.0	10.0	10.0	17.0				17.0		25.0	15.0	15.0	8.2	8.0	9.0							
	11		4.5	0.5	12.0	5.0	12.0	39.0				13.0		4.0	3.0	10.0	2.4	7.0	15.0							
	12		4.5	1.5	1.0	2.0	5.0	1.0				8.0		9.0	16.0	3.0	2.7	5.0	4.0							
	13		1.5	12.0	7.0	8.0	3.0	9.0				7.0		5.0	3.0	7.0	6.0	7.0	12.0							
	14		10.5	2.0	1.0	31.0	3.0	4.0				4.0		4.0	0.0	4.0	5.9	19.0	2.0							
	15		23.0	1.5	8.0	4.0	15.0	8.0				3.0		6.0	10.0	12.0	0.6	2.0	4.0							
	16		4.0	0.0	2.0	0.0	2.0	3.0				3.0		4.0	5.0	4.0	0.7	2.0	6.0							
	17		1.0	0.0	2.0	0.0	2.0	4.0				3.0		2.0	1.0	4.0	0.1	2.0	4.0							
	18		0.0	0.0	1.0	0.0	0.0	1.0				0.0		0.0	1.0	3.0	0.1	3.0	0.0							
	19		0.0	0.0	0.0	0.0	0.0	0.0				0.0		1.0	0.0	2.0	0.0	2.0	2.0							
	20		0.5	0.0	0.0	0.0	0.0	0.0				0.0		1.0	4.0	1.0	0.2	2.0	1.0							
	21		0.0	0.5	0.0	0.0	1.0	0.0				1.0		1.0	1.0	3.0	0.1	3.0	1.0							
	22		0.0	1.5	0.0	1.0	1.0	0.0				0.0		2.0	0.0	4.0	0.0	1.0	2.0							
	23		1.0	2.0	0.0	0.0	1.0	1.0				1.0		2.0	0.0	欠	0.1	欠	1.0							
	0		0.5	0.5	0.0	4.0	1.0	0.0				0.0		1.0	0.0	欠	0.3	欠	2.0							
	1		1.5	2.0	1.0	2.0	2.0	2.0				4.0		5.0	0.0	欠	2.6	欠	1.0							
	2		2.0	0.0	4.0	1.0	1.0	3.0				0.0		2.0	0.0	欠	1.5	欠	1.0							
	3		1.0	1.0	2.0	3.0	3.0	3.0				4.0		3.0	0.0	6.0	3.1	欠	1.0							
	4		2.0	2.5	3.0	2.0	5.0	1.0				3.0		5.0	0.0	5.0	0.6	欠	1.0							
	5		0.5	3.0	3.0	1.0	2.0	4.0				0.0		2.0	0.0	7.0	0.2	欠	2.0							
	6		0.5	0.0	0.0	0.0	0.0	2.0				0.0		0.0	0.0	3.0	0.1	欠	0.0							
	7		0.0	0.5	0.0	0.0	0.0	0.0				0.0		0.0	0.0	3.0	0.0	0.0	0.0							
	8		0.0	0.0	0.0	0.0	0.0	0.0				1.0		1.0	0.0	2.0	0.4	1.0	1.0							
	9		0.0	0.0	0.0	1.0	0.0	0.0				0.0		0.0	51.0	3.0	0.0	1.0	0.0							
日合計			78.5	58.0	64.0	75.0	69.0	102.0				72.0		85.0	110.0	欠	35.9	欠	72.0							

様式１－９

中部地方整備局　木曽川水系　対象洪水観測所時間雨量表

洪水		S35.8.13																							
日	時	水機構 岩村 水機構	岩屋 水機構	水機構 西村 水機構	弓掛 水機構	数河 水機構	水機構 川上 水機構	日出雲 水機構	楢谷 水機構	ワサビ沢 水機構	池の沢 水機構	味噌川ダムサイト 水機構	味噌川 ダム地点 水機構	野麦 中電	高根第一 ダム 中電	高根第二 ダム 中電	一之宿 中電	秋神ダム 中電	朝日ダム 中電	久々野 ダム 中電	大洞 中電	東上田 ダム 中電	瀬戸第一 えん堤 中電	下原ダム 中電	大船渡 えん堤 中電	七宗 えん堤 中電
10日	9-10																	0.0	0.0			0.1			0.0	0.0
	11																	0.0	0.0			0.1			0.0	0.0
	12																	0.0	0.0			0.0			0.0	0.0
	13																	0.0	0.0			0.0			0.0	0.0
	14																	4.8	0.4			0.8			0.0	0.0
	15																	0.0	0.0			0.0			0.0	0.0
	16																	0.0	0.0			0.0			欠	欠
	17																	0.0	0.0			0.6			欠	欠
	18																	0.0	0.0			0.0			欠	欠
	19																	0.0	0.0			0.0			欠	欠
	20																	0.0	0.0			0.0			欠	欠
	21																	0.0	0.0			0.0			欠	欠
	22																	0.0	0.0			0.0			欠	欠
	23																	0.0	0.0			0.0			欠	欠
	0																	0.0	0.0			0.0			欠	欠
	1																	0.0	0.0			0.0			欠	欠
	2																	0.6	2.0			2.8			欠	欠
	3																	1.2	2.0			2.5			欠	欠
	4																	1.2	0.8			1.5			欠	欠
	5																	2.0	2.0			3.0			欠	欠
	6																	1.0	1.2			3.0			欠	欠
	7																	4.0	6.0			8.0			欠	欠
	8																	2.3	2.5			7.3			欠	欠
	9																	0.7	1.0			3.3			欠	欠
日合計																		17.8	17.9			33.0			欠	欠
11日	9-10																	3.7	4.0			5.5			欠	欠
	11																	6.5	2.6			20.7			欠	欠
	12																	0.8	0.8			1.4			欠	欠
	13																	1.0	0.8			1.2			欠	欠
	14																	2.0	3.4			6.0			欠	欠
	15																	5.7	8.5			10.6			欠	欠
	16																	1.7	2.0			4.2			欠	欠
	17																	1.3	0.7			0.7			欠	欠
	18																	0.0	0.0			1.9			欠	欠
	19																	0.0	0.0			0.6			欠	欠
	20																	0.0	0.0			0.1			欠	欠
	21																	0.0	0.0			0.3			欠	欠
	22																	0.0	0.0			0.5			欠	欠
	23																	0.0	0.4			1.7			欠	欠
	0																	0.0	0.0			3.0			欠	欠
	1																	0.0	0.0			3.1			欠	欠
	2																	0.0	0.0			1.5			欠	欠
	3																	0.0	0.0			0.3			欠	欠
	4																	0.0	0.0			2.8			欠	欠
	5																	1.0	0.8			1.2			欠	欠
	6																	0.8	0.6			1.0			欠	欠
	7																	0.4	0.2			0.4			欠	欠
	8																	0.0	0.0			0.1			欠	欠
	9																	0.0	0.0			0.3			欠	欠
日合計																		24.9	24.8			69.1			欠	欠

様式１－９

中部地方整備局　木曽川水系　対象洪水観測所時間雨量表

洪水		S35.8.13																							
日	時	馬瀬川 第二ダム 中電	西村ダム 中電	黒石 中電	名倉 えん堤 中電	上麻生 えん堤 中電	川辺ダム 中電	関電三浦 関電	本谷 関電	水無沢 関電	関電白川 関電	王滝川 関電	関電 西野川 関電	常盤 関電	関電三岳 関電	上小川 関電	下之原 関電	木曽 関電	木曽川 関電	伊奈川 関電	今朝沢 関電	東川 関電	読書 関電	関電阿寺 関電	関電山口 関電	関電落合 関電
10日	9-10				0.0		0.0					0.6		0.1					0.0						1.0	0.2
	11				0.0		0.0					0.2		0.3					0.0						1.0	0.7
	12				0.0		0.0					0.3		0.0					0.0						0.0	0.0
	13				0.0		0.0					0.0		0.0					0.0						0.0	0.4
	14				0.0		0.0					0.0		0.0					0.0						0.0	0.0
	15				0.0		0.0					0.0		0.0					0.0						0.0	0.0
	16				0.0		0.0					0.0		0.0					0.0						0.0	0.0
	17				0.0		0.0					0.0		0.0					0.0						0.0	0.0
	18				0.0		0.0					0.0		0.0					0.0						0.0	0.0
	19				0.0		0.0					0.0		0.0					0.0						0.0	0.0
	20				0.0		1.3					0.0		0.0					0.0						0.0	0.0
	21				0.6		1.0					0.0		0.0					0.0						0.0	0.0
	22				0.1		0.0					0.0		0.0					0.0						0.0	0.0
	23				0.0		6.5					0.0		0.0					0.0						0.0	0.0
	0				0.0		0.0					0.0		0.0					0.0						0.0	0.0
	1				4.0		9.5					0.0		1.0					0.0						0.0	1.5
	2				15.6		2.1					1.2		7.5					0.0						7.0	3.6
	3				7.5		2.0					5.0		9.0					13.0						3.0	2.8
	4				2.2		0.0					1.0		8.0					5.0						0.0	0.7
	5				0.0		0.0					3.6		4.2					6.0						10.0	2.3
	6				0.7		0.0					4.2		6.0					5.0						3.0	4.0
	7				2.2		0.2					13.5		11.5					11.0						11.0	13.8
	8				2.8		0.3					10.0		11.0					10.0						5.0	1.5
	9				9.8		1.8					6.5		7.7					8.0						5.0	10.3
日合計					45.5		24.7					46.1		66.3					58.0						46.0	41.8
11日	9-10				20.0		6.8					18.5		18.5					12.0						33.0	29.3
	11				2.7		0.7					8.5		13.3					4.0						2.0	0.7
	12				2.5		1.8					2.3		8.1					1.0						9.0	11.9
	13				10.0		3.7					5.0		7.8					7.0						2.0	1.0
	14				2.5		0.7					5.6		3.5					5.0						5.0	6.3
	15				1.0		0.8					13.7		3.1					1.0						3.0	3.1
	16				1.2		2.0					3.5		0.3					2.0						2.0	1.0
	17				0.7		0.2					2.8		2.7					1.0						1.0	0.4
	18				0.6		0.5					0.2		0.1					0.0						0.0	0.0
	19				0.5		0.1					0.8		0.5					0.0						0.0	0.0
	20				0.0		0.0					0.4		0.3					0.0						0.0	0.0
	21				0.5		1.0					1.4		1.0					0.0						0.0	0.2
	22				0.7		0.0					1.5		1.0					1.0						0.0	0.0
	23				3.1		0.5					4.3		0.5					0.0						0.0	0.5
	0				2.6		0.5					1.4		0.5					2.0						1.0	1.8
	1				0.9		0.0					8.5		4.5					3.0						2.0	1.0
	2				0.1		0.0					5.5		0.5					2.0						2.0	0.2
	3				0.9		0.0					3.5		3.5					1.0						1.0	0.4
	4				1.2		0.0					4.0		3.5					1.0						2.0	0.0
	5				0.8		2.5					3.0		0.5					1.0						0.0	0.1
	6				0.6		0.7					2.4		0.3					0.0						0.0	0.0
	7				0.0		0.0					0.9		0.7					0.0						0.0	0.0
	8				0.0		0.0					1.5		0.0					0.0						0.0	0.0
	9				0.0		0.0					1.3		0.6					0.0						0.0	0.0
日合計					53.1		22.5					100.5		75.3					44.0						65.0	57.9

様式１－９

中部地方整備局　木曽川水系　対象洪水観測所時間雨量表

洪水		S35.8.13																									
日	時	関電大井 関電	関電笠置 関電	関電丸山 関電	関電兼山 関電	関電今渡 関電	関電桃山 関電																				
10日	9-10	0.3		0.0	0.0	0.0																					
	11	0.7		0.0	0.0	0.0																					
	12	0.0		0.0	0.0	0.0																					
	13	0.0		0.0	0.0	0.0																					
	14	0.8		0.0	0.0	2.9																					
	15	0.0		2.0	0.0	0.0																					
	16	0.0		0.0	0.0	0.0																					
	17	0.0		0.0	0.0	0.0																					
	18	0.0		0.0	0.0	0.0																					
	19	0.0		0.1	0.0	0.4																					
	20	0.0		0.2	1.0	1.4																					
	21	0.1		1.3	1.0	0.8																					
	22	0.0		0.0	0.0	0.0																					
	23	0.0		0.6	7.0	8.0																					
	0	0.0		0.8	1.0	3.2																					
	1	6.2		5.5	8.0	3.3																					
	2	13.0		8.0	10.0	9.5																					
	3	2.6		0.0	1.0	1.5																					
	4	1.8		0.0	0.0	0.0																					
	5	3.3		0.0	2.0	0.2																					
	6	18.0		0.0	0.0	0.0																					
	7	19.8		1.9	0.0	0.2																					
	8	6.7		0.8	2.0	0.3																					
	9	11.0		5.3	3.0	1.3																					
日合計		84.3		26.5	36.0	33.0																					
11日	9-10	16.2		20.0	9.0	4.1																					
	11	1.8		0.0	3.0	0.4																					
	12	4.7		0.0	5.0	5.9																					
	13	2.7		11.9	5.0	2.0																					
	14	16.6		2.3	1.0	0.2																					
	15	13.0		0.3	0.0	3.2																					
	16	3.2		0.6	1.0	4.2																					
	17	0.1		0.1	0.0	0.3																					
	18	0.0		0.4	0.0	0.6																					
	19	0.0		0.0	0.0	0.3																					
	20	0.0		0.0	0.0	0.0																					
	21	0.0		0.0	1.0	0.8																					
	22	0.0		1.1	0.0	0.0																					
	23	0.5		1.0	3.0	1.7																					
	0	0.0		0.6	0.0	0.1																					
	1	0.4		0.4	1.0	0.2																					
	2	0.3		0.1	0.0	0.0																					
	3	0.3		0.4	0.0	0.0																					
	4	0.8		0.5	0.0	0.6																					
	5	0.1		0.0	2.0	2.5																					
	6	0.0		0.0	1.0	0.3																					
	7	0.0		0.0	0.0	0.0																					
	8	0.2		0.0	0.0	0.0																					
	9	0.9		0.0	0.0	0.0																					
日合計		61.8		39.7	32.0	27.4																					

様式１－９

中部地方整備局　木曽川水系　対象洪水観測所時間雨量表

洪水		S35.8.13																								
日	時	高根 国交省	胡桃島 国交省	大西 国交省	湯屋 国交省	下呂 国交省	大原 国交省	小川 国交省	和良 国交省	神土 国交省	黒川 国交省	三川 国交省	今渡 国交省	上麻生 国交省	神淵 国交省	小坊 国交省	カジヤ 国交省	濁河 国交省	上呂 国交省	小和知 国交省	成山 国交省	御嵩 国交省	御岳山 国交省	赤沢 国交省	阿寺 国交省	川上 国交省
12日	9-10	0.0	0.3		欠		0.5	0.3	0.0	0.0		0.3		0.0	1.5											
	11	0.0	0.0		欠		4.4	9.7	7.0	1.7		2.0		0.0	0.0											
	12	1.0	0.5		欠		7.3	2.6	0.8	0.2		0.0		0.0	0.0											
	13	0.0	0.0		欠		8.9	0.2	0.0	3.6		0.0		0.0	0.0											
	14	1.0	1.4		欠		4.5	欠	0.4	0.4		0.0		0.0	0.0											
	15	2.1	0.6		欠		1.5	欠	1.0	0.0		0.0		0.2	0.0											
	16	3.8	0.4		欠		0.8	欠	0.0	0.2		0.0		0.0	0.0											
	17	0.0	0.2		欠		0.0	欠	0.0	0.0		0.4		0.5	1.3											
	18	0.0	0.0		欠		2.6	欠	0.1	2.4		0.1		4.4	1.6											
	19	0.0	0.0		欠		0.2	欠	0.4	0.0		0.8		0.7	0.8											
	20	0.0	0.0		欠		1.4	欠	0.7	1.9		0.1		0.3	0.9											
	21	0.0	0.5		欠		3.3	0.0	2.4	0.1		0.4		0.3	2.7											
	22	0.0	0.0		欠		1.1	0.0	0.9	0.5		0.9		1.6	1.6											
	23	0.1	0.1		欠		7.2	0.0	5.4	1.5		4.6		1.6	1.6											
	0	3.8	2.0		欠		6.2	0.0	6.3	5.0		3.2		7.6	6.0											
	1	2.9	3.4		欠		5.8	0.0	6.7	4.8		6.8		6.2	6.8											
	2	4.8	6.2		欠		7.2	0.0	7.6	7.4		10.2		8.6	10.3											
	3	5.0	6.3		欠		12.1	0.0	12.4	10.2		4.4		9.2	7.8											
	4	6.2	6.4		欠		11.9	0.0	13.9	5.2		8.4		7.8	10.5											
	5	5.2	5.0		欠		26.0	0.0	20.3	6.0		11.2		8.0	18.0											
	6	7.6	8.8		欠		32.2	0.0	11.9	16.8		11.0		12.6	15.8											
	7	8.6	9.3		欠		57.9	0.0	13.6	5.4		1.2		2.5	3.0											
	8	19.0	31.3		欠		7.1	0.0	8.0	3.0		1.2		0.1	4.7											
	9	5.8	6.2		欠		0.8	0.0	19.1	2.0		0.0		0.0	0.2											
日合計		76.9	88.9		欠		210.9	欠	138.9	78.3		67.2		72.2	95.1											
13日	9-10	3.9	12.5		欠		0.0	0.0	19.8	0.4		0.0		0.0	0.3											
	11	0.2	0.6		欠		0.4	1.2	0.0	1.2		0.0		0.0	1.2											
	12	0.2	0.5		欠		3.1	3.2	0.4	2.0		1.6		0.5	0.2											
	13	1.2	1.3		欠		0.1	4.4	0.0	3.5		0.0		0.0	0.0											
	14	0.0	0.4		欠		0.1	0.0	0.0	0.0		0.0		0.0	0.0											
	15	0.0	0.0		欠		0.0	0.0	0.0	0.0		0.0		0.0	0.1											
	16	0.0	0.0		欠		0.1	0.0	0.5	4.7		0.0		0.0	0.4											
	17	1.9	0.2		欠		3.3	0.3	3.2	3.5		0.0		0.0	0.1											
	18	0.2	1.7		欠		0.0	3.0	22.1	1.4		0.0		0.1	1.7											
	19	1.0	1.9		欠		0.1	1.5	8.9	3.9		0.9		0.0	1.0											
	20	0.3	0.8		欠		0.4	欠	1.3	1.1		0.2		1.1	0.2											
	21	0.0	0.0		欠		0.4	欠	2.0	4.4		3.0		2.0	2.6											
	22	1.3	1.0		欠		1.0	欠	0.0	0.2		1.5		0.8	0.6											
	23	0.2	0.2		欠		0.3	欠	0.0	3.7		0.7		0.1	0.3											
	0	0.0	0.0		欠		0.9	欠	0.0	0.2		0.0		0.0	0.0											
	1	2.4	0.0		欠		1.1	欠	0.0	4.4		17.6		25.2	0.0											
	2	13.1	9.0		欠		0.0	欠	0.0	2.5		0.0		0.5	4.7											
	3	1.2	1.9		欠		0.9	欠	0.0	7.7		2.5		1.5	4.3											
	4	0.1	0.3		欠		0.5	0.0	9.8	8.9		0.0		0.0	2.2											
	5	0.6	0.2		欠		0.2	0.0	1.9	0.2		0.0		0.0	0.0											
	6	0.0	0.0		欠		0.1	0.0	3.1	0.0		0.0		0.0	0.0											
	7	0.1	0.1		欠		6.7	0.0	1.6	0.0		0.5		0.6	0.0											
	8	0.5	0.6		欠		0.7	0.0	0.5	15.7		2.0		1.6	1.5											
	9	0.4	0.0		欠		0.6	0.0	0.7	0.2		7.7		0.8	11.8											
日合計		28.8	33.2		欠		21.0	欠	75.8	69.8		38.2		34.8	33.2											

様式１－９

中部地方整備局　木曽川水系　対象洪水観測所時間雨量表

洪水　S35.8.13

日	時	福岡 国交省	霧ヶ原 国交省	蘭 国交省	滑川 国交省	滑川第２ 国交省	浦川 国交省	下山沢 国交省	長者畑 国交省	落合 国交省	馬籠 国交省	正ヶ根 国交省	岡の平 国交省	藪原 国交省	西野川 国交省	福島 国交省	三浦 国交省	王滝 国交省	三留野 国交省	福岡（自） 国交省	笠置 国交省	丸山 国交省	桃山 国交省	須原 国交省	渡合 国交省	恵那 国交省
12日	9-10													0.0		0.1	0.0	0.4			欠					
	11													0.0		0.0	0.0	0.1			欠					
	12													0.0		0.0	2.4	0.1			欠					
	13													0.5		0.0	1.5	0.8			欠					
	14													0.0		0.1	5.6	1.1			欠					
	15													0.0		0.1	0.5	0.0			欠					
	16													0.5		1.9	2.5	0.0			欠					
	17													0.6		2.3	2.3	0.0			欠					
	18													0.0		0.1	0.4	0.0			欠					
	19													0.0		0.0	0.6	0.1			欠					
	20													0.0		0.0	1.2	3.6			欠					
	21													0.4		0.1	3.3	1.6			欠					
	22													0.0		0.3	0.5	1.0			欠					
	23													3.4		5.6	3.6	4.1			欠					
	0													5.2		8.4	5.0	9.8			欠					
	1													4.6		3.8	6.4	6.5			欠					
	2													8.1		7.0	9.5	8.6			欠					
	3													6.8		5.7	14.3	7.8			欠					
	4													3.1		4.3	7.8	6.1			欠					
	5													6.8		8.2	9.8	7.9			欠					
	6													7.4		6.3	22.6	7.1			欠					
	7													4.1		5.4	24.9	10.3			欠					
	8													2.5		5.6	27.0	10.8			欠					
	9													3.7		5.7	34.5	4.2			欠					
日合計														57.7		71.0	186.2	92.0			欠					
13日	9-10													5.5		2.6	25.0	10.1			欠					
	11													3.0		5.2	36.7	6.3			欠					
	12													8.8		2.9	2.4	9.5			欠					
	13													0.1		0.3	3.0	3.8			欠					
	14													0.0		0.0	0.0	0.7			欠					
	15													0.0		0.0	0.0	0.0			欠					
	16													0.0		0.1	0.4	0.0			欠					
	17													0.0		0.3	2.7	0.5			欠					
	18													1.3		0.8	0.9	2.9			欠					
	19													1.2		2.8	2.6	1.8			欠					
	20													3.5		2.5	5.5	4.4			欠					
	21													2.3		0.9	3.8	2.8			欠					
	22													1.1		0.8	2.1	2.9			欠					
	23													0.2		0.1	0.2	1.0			欠					
	0													0.0		0.0	0.1	0.1			欠					
	1													1.1		2.7	12.4	3.1			欠					
	2													3.6		3.4	16.4	13.2			欠					
	3													6.4		9.8	0.2	7.1			欠					
	4													3.5		10.3	9.8	4.1			欠					
	5													4.3		8.0	0.1	11.3			欠					
	6													0.8		1.7	3.7	0.3			欠					
	7													0.0		0.0	0.0	0.8			欠					
	8													0.1		0.0	0.0	0.0			欠					
	9													0.0		0.4	1.9	0.2			欠					
日合計														46.8		55.6	129.9	86.9			欠					

様式１－９

中部地方整備局　木曽川水系　対象洪水観測所時間雨量表

洪水　S35.8.13

日	時	岩村 国交省	大井 国交省	根の上 国交省	付知 国交省	木祖 国交省	船山 気象庁	久々野 気象庁	宮ノ前 気象庁	気象庁 高根 気象庁	高城山 気象庁	萩原 気象庁	宮地 気象庁	金山 気象庁	気象庁 付知 気象庁	三界山 気象庁	見行山 気象庁	気象庁 黒川 気象庁	伽藍 気象庁	美濃加茂 気象庁	可児川 気象庁	柄石峠 気象庁	気象庁 恵那 気象庁	中津川 気象庁	三森山 気象庁	気象庁 丸山 気象庁
12日	9-10	0.1						欠	0.0	0.0	欠	2.5	0.0			2.0	0.0				0.5	0.0	0.0	欠	0.0	0.0
	11	0.1						欠	0.0	0.0	欠	3.5	1.0			0.0	1.0				0.0	0.0	0.0	欠	0.0	0.0
	12	1.3						欠	0.5	1.0	欠	2.0	2.5			1.0	0.0				0.0	0.0	2.5	欠	0.0	0.0
	13	1.6						欠	0.0	0.1	欠	0.0	2.0			5.0	0.0				0.0	0.0	0.5	欠	0.0	0.0
	14	0.6						欠	2.0	0.1	欠	2.0	5.5			4.0	1.0				0.0	0.0	0.0	欠	0.0	0.0
	15	0.0						9.7	0.0	2.8	欠	0.5	3.0			1.0	6.0				0.0	0.0	0.0	欠	0.0	0.0
	16	0.0						0.1	0.0	4.0	欠	0.0	4.5			0.0	2.0				0.0	0.0	1.0	欠	0.0	0.0
	17	0.0						5.5	0.5	0.0	欠	2.0	2.5			0.0	0.0				0.0	0.0	0.0	欠	0.0	0.0
	18	0.1						0.3	0.0	0.0	欠	10.5	0.0			0.0	1.0				2.5	0.0	0.0	欠	0.0	1.5
	19	4.8						2.1	0.0	0.0	欠	3.5	6.0			0.0	2.0				0.5	2.0	0.0	欠	2.0	0.0
	20	3.4						0.8	0.0	0.0	欠	4.5	3.0			3.0	1.0				0.5	0.0	1.0	欠	0.0	0.0
	21	0.8						3.5	0.0	0.0	欠	0.5	0.0			1.0	0.0				0.0	0.0	1.0	欠	0.0	0.5
	22	3.7						0.0	0.0	0.0	欠	0.0	0.0			1.0	0.0				2.5	1.0	1.0	欠	5.0	1.5
	23	8.5						0.3	0.5	0.0	欠	1.0	1.0			8.0	3.0				4.0	4.0	2.5	欠	7.0	2.0
	0	5.8						1.7	2.0	3.6	欠	5.0	5.0			8.0	3.0				4.5	0.0	3.5	欠	3.0	5.5
	1	6.0						2.7	3.5	3.0	欠	5.5	5.0			8.0	5.0				6.0	1.0	5.5	欠	8.0	7.0
	2	6.3						5.0	5.0	4.7	欠	7.5	8.0			7.0	4.0				8.5	13.0	7.0	欠	4.0	6.5
	3	5.9						4.9	6.0	5.0	欠	10.0	9.0			5.0	4.0				9.5	4.0	7.5	欠	4.0	8.0
	4	8.9						5.2	5.5	6.0	6.0	6.5	5.5			5.0	4.0				7.0	5.0	7.0	欠	2.0	7.5
	5	3.7						4.6	4.5	5.3	11.0	11.5	8.5			8.0	3.0				9.0	7.0	4.0	欠	3.0	6.5
	6	7.2						10.6	10.5	6.0	19.0	23.5	27.5			12.0	7.0				7.0	1.0	7.5	欠	4.0	11.5
	7	1.7						18.8	7.0	10.0	44.0	21.5	19.0			4.0	0.0				0.0	0.0	0.5	欠	3.0	0.0
	8	3.9						51.4	37.5	17.5	47.0	19.5	27.0			6.0	2.0				0.0	0.0	0.5	欠	1.0	0.5
	9	0.9						2.2	14.5	7.6	2.0	27.5	15.0			9.0	0.0				0.5	0.0	0.0	欠	1.0	0.0
日合計		75.3						欠	99.5	76.7	欠	170.5	160.5			98.0	49.0				62.5	38.0	52.5	欠	47.0	58.5
13日	9-10	1.6						欠	3.0	4.0	欠	7.0	10.0			4.0	0.0				0.0	0.0	0.0	欠	1.0	0.0
	11	3.7						欠	0.0	0.1	欠	6.5	20.0			4.0	1.0				0.0	0.0	0.0	欠	2.0	0.0
	12	1.3						0.3	0.5	0.2	欠	0.5	0.0			7.0	2.0				0.0	0.0	0.0	欠	16.0	0.5
	13	0.0						欠	0.0	1.1	1.0	1.0	0.5			4.0	1.0				0.5	0.0	0.0	欠	0.0	1.0
	14	0.0						欠	0.5	0.0	0.0	0.0	0.0			0.0	0.0				1.0	0.0	0.0	欠	4.0	0.0
	15	7.4						欠	0.0	0.1	0.0	0.0	0.0			0.0	0.0				0.0	0.0	0.0	欠	5.0	0.0
	16	34.3						0.1	0.0	0.0	0.0	0.0	7.5			15.0	0.0				0.5	3.0	8.5	欠	21.0	0.0
	17	5.4						欠	0.0	1.4	4.0	0.5	7.0			9.0	0.0				0.5	1.0	8.0	欠	10.0	0.0
	18	3.0						欠	0.0	0.8	0.0	7.5	3.0			2.0	0.0				0.0	0.0	1.5	欠	3.0	0.5
	19	2.2						欠	1.5	1.0	0.0	16.5	2.0			1.0	5.0				1.0	欠	0.5	欠	3.0	2.5
	20	1.8						欠	0.0	0.4	0.0	0.5	6.0			5.0	1.0				1.0	欠	0.0	欠	2.0	0.0
	21	3.8						0.1	0.0	0.0	1.0	1.0	3.0			2.0	2.0				1.0	欠	3.5	欠	1.0	1.5
	22	5.2						0.9	1.0	1.2	0.0	1.0	0.0			1.0	2.0				0.5	欠	0.0	欠	9.0	0.5
	23	4.2						0.2	0.0	0.1	1.0	0.0	0.0			0.0	0.0				0.0	欠	0.0	欠	4.0	0.5
	0	0.9						0.0	0.0	0.1	0.0	2.0	20.0			12.0	2.0				0.0	欠	0.5	欠	3.0	1.0
	1	3.1						0.5	2.0	2.0	0.0	3.0	5.5			欠	欠				0.0	欠	1.5	欠	欠	0.0
	2	0.0						0.8	5.5	14.0	1.0	0.5	0.0			欠	欠				1.0	欠	0.0	欠	欠	0.5
	3	1.4						1.5	2.5	1.4	1.0	0.0	15.5			欠	欠				10.0	欠	0.5	欠	欠	8.5
	4	0.3						0.1	0.0	0.2	1.0	0.0	0.5			欠	欠				0.0	欠	1.0	欠	欠	0.0
	5	0.0						0.0	0.5	0.5	1.0	0.0	4.5			欠	欠				0.5	欠	0.0	欠	欠	0.5
	6	0.2						0.9	0.0	0.1	0.0	0.0	1.0			欠	欠				0.0	欠	0.0	欠	欠	0.0
	7	0.2						2.0	0.5	0.2	2.0	0.0	1.0			0.0	0.0				0.5	欠	1.0	欠	1.0	0.0
	8	0.0						0.1	0.0	0.2	1.0	5.0	19.5			2.0	2.0				0.0	欠	2.0	欠	0.0	2.5
	9	0.0						0.4	1.0	0.5	1.0	5.0	0.5			13.0	0.0				0.5	0.0	3.5	欠	0.0	0.0
日合計		80.0						欠	18.5	29.6	欠	57.5	127.0			欠	欠				18.5	欠	32.0	欠	欠	20.0

様式１－９

中部地方整備局　木曽川水系　対象洪水観測所時間雨量表

洪水		S35.8.13																						
日	時	八百津 気象庁	加子母 気象庁	久田見 気象庁	奥屋 気象庁	新田 気象庁	気象庁 濁河 気象庁	カオレ 気象庁	開田 気象庁	気象庁 桃山 気象庁	南木曽 気象庁	三岳 気象庁	木曽福島 気象庁	気象庁 赤沢 気象庁	恵那山 気象庁	気象庁 御岳山 気象庁	気象庁 須原 気象庁	摺古木山 気象庁	野麦峠 気象庁	牧尾ダム 水機構	ウグイ川 水機構	三笠 水機構	池の越 水機構	阿木川 ダム 水機構	狸沢 水機構	大根木 水機構
12日	9-10		0.5	0.0	0.0	1.0	0.0	0.0				0.0		0.0	3.0	2.0	0.0	欠	0.0							
	11		0.5	1.0	0.0	1.0	0.0	0.0				0.0		0.0	2.0	3.0	0.4	欠	0.0							
	12		0.0	0.0	0.0	0.0	1.0	0.0				0.0		0.0	4.0	2.0	0.0	欠	1.0							
	13		0.5	0.0	0.0	0.0	0.0	0.0				0.0		0.0	2.0	5.0	0.0	欠	0.0							
	14		2.0	0.0	4.0	2.0	4.0	0.0				0.0		0.0	欠	7.0	0.9	欠	2.0							
	15		6.0	0.0	0.0	0.0	0.0	0.0				0.0		0.0	欠	10.0	1.0	6.0	0.0							
	16		2.0	0.0	0.0	2.0	2.0	0.0				0.0		1.0	欠	0.0	4.6	0.0	0.0							
	17		0.5	0.0	0.0	0.0	0.0	0.0				1.0		4.0	欠	1.0	0.1	1.0	0.0							
	18		0.0	1.5	0.0	0.0	0.0	0.0				2.0		2.0	欠	0.0	0.0	2.0	0.0							
	19		0.0	1.5	0.0	1.0	0.0	1.0				0.0		0.0	欠	欠	0.0	0.0	0.0							
	20		0.0	0.0	0.0	1.0	0.0	2.0				1.0		1.0	欠	欠	0.0	0.0	1.0							
	21		0.5	0.5	1.0	1.0	3.0	12.0				0.0		1.0	欠	欠	0.1	3.0	2.0							
	22		1.5	1.0	1.0	2.0	1.0	10.0				1.0		4.0	欠	欠	0.8	4.0	2.0							
	23		1.0	5.0	6.0	3.0	0.0	10.0				5.0		17.0	欠	欠	8.3	7.0	1.0							
	0		4.0	5.5	9.0	4.0	7.0	6.0				24.0		24.0	欠	欠	8.4	6.0	9.0							
	1		5.0	8.0	3.0	5.0	6.0	8.0				5.0		9.0	欠	欠	4.0	8.0	3.0							
	2		8.5	10.5	8.0	7.0	7.0	11.0				11.0		10.0	欠	欠	5.3	9.0	8.0							
	3		7.5	7.0	6.0	6.0	8.0	7.0				9.0		8.0	7.0	欠	4.2	8.0	8.0							
	4		5.0	10.5	5.0	9.0	5.0	10.0				5.0		8.0	0.0	欠	2.9	5.0	7.0							
	5		6.5	11.5	6.0	10.0	7.0	8.0				8.0		10.0	22.0	欠	6.7	4.0	9.0							
	6		13.0	13.5	5.0	12.0	16.0	6.0				8.0		12.0	14.0	欠	6.0	13.0	9.0							
	7		7.0	0.5	8.0	2.0	15.0	4.0				10.0		4.0	19.0	24.0	8.2	4.0	10.0							
	8		6.0	1.5	4.0	2.0	23.0	1.0				11.0		6.0	1.0	31.0	3.4	3.0	15.0							
	9		4.0	0.0	1.0	1.0	11.0	2.0				9.0		7.0	6.0	32.0	0.4	6.0	11.0							
日合計			81.5	79.0	67.0	72.0	116.0	98.0				110.0		128.0	欠	欠	65.7	欠	98.0							
13日	9-10		3.5	0.0	7.0	1.0	14.0	4.0				3.0		14.0	0.0	27.0	3.0	0.0	7.0							
	11		1.0	0.5	6.0	2.0	9.0	2.0				13.0		4.0	24.0	25.0	5.5	0.0	7.0							
	12		2.0	0.0	2.0	1.0	3.0	0.0				8.0		8.0	9.0	5.0	4.0	3.0	4.0							
	13		0.0	0.0	4.0	1.0	2.0	0.0				0.0		0.0	2.0	2.0	12.8	7.0	4.0							
	14		0.0	0.0	0.0	0.0	0.0	3.0				0.0		1.0	1.0	1.0	0.0	17.0	0.0							
	15		0.0	0.0	1.0	1.0	0.0	9.0				0.0		0.0	5.0	0.0	0.0	7.0	1.0							
	16		11.0	0.0	2.0	0.0	0.0	20.0				0.0		5.0	0.0	欠	3.4	3.0	0.0							
	17		46.5	0.0	3.0	0.0	11.0	2.0				1.0		12.0	0.0	欠	28.3	7.0	0.0							
	18		3.0	0.0	0.0	1.0	36.0	3.0				1.0		2.0	33.0	欠	4.9	2.0	10.0							
	19		2.5	5.0	2.0	1.0	17.0	1.0				7.0		0.0	5.0	12.0	1.5	2.0	1.0							
	20		5.0	0.0	5.0	0.0	0.0	2.0				3.0		2.0	2.0	5.0	1.4	8.0	1.0							
	21		6.5	5.5	0.0	1.0	1.0	1.0				2.0		2.0	2.0	3.0	1.3	14.0	1.0							
	22		2.0	2.5	1.0	3.0	1.0	3.0				2.0		0.0	5.0	2.0	0.4	1.0	1.0							
	23		0.5	0.5	0.0	3.0	0.0	0.0				0.0		0.0	1.0	1.0	0.2	1.0	0.0							
	0		5.0	0.0	8.0	0.0	0.0	2.0				0.0		6.0	6.0	0.0	7.4	2.0	1.0							
	1		2.5	11.0	0.0	8.0	9.0	4.0				5.0		5.0	7.0	欠	8.5	欠	0.0							
	2		6.0	0.5	5.0	1.0	1.0	0.0				7.0		7.0	0.0	欠	3.0	欠	9.0							
	3		5.5	7.0	1.0	7.0	1.0	2.0				5.0		2.0	4.0	欠	1.1	欠	13.0							
	4		40.5	0.0	6.0	0.0	0.0	2.0				7.0		18.0	0.0	3.0	5.9	欠	1.0							
	5		1.5	0.0	0.0	0.0	0.0	0.0				4.0		1.0	5.0	1.0	21.9	欠	0.0							
	6		0.0	0.0	0.0	0.0	0.0	0.0				3.0		0.0	0.0	0.0	7.9	欠	1.0							
	7		0.5	0.0	0.0	0.0	0.0	1.0				0.0		1.0	2.0	0.0	0.1	0.0	0.0							
	8		5.0	4.0	1.0	4.0	3.0	4.0				0.0		1.0	2.0	1.0	0.0	0.0	0.0							
	9		9.0	2.5	4.0	1.0	1.0	1.0				1.0		10.0	5.0	0.0	3.3	4.0	0.0							
日合計			159.0	39.0	58.0	36.0	109.0	66.0				72.0		101.0	120.0	欠	125.8	欠	62.0							

様式１－９

中部地方整備局　木曽川水系　対象洪水観測所時間雨量表

洪水		S35.8.13																							
日	時	水機構 岩村 水機構	岩屋 水機構	水機構 西村 水機構	弓掛 水機構	数河 水機構	水機構 川上 水機構	日出雲 水機構	楢谷 水機構	ワサビ沢 水機構	池の沢 水機構	味噌川ダムサイト 水機構	味噌川 ダム地点 水機構	野麦 中電	高根第一 ダム 中電	高根第二 ダム 中電	一之宿 中電	秋神ダム 中電	朝日ダム 中電	久々野 ダム 中電	大洞 中電	東上田 ダム 中電	瀬戸第一 えん堤 中電	下原ダム 中電	大船渡 えん堤 中電	七宗 えん堤 中電
12日	9-10																	0.0	0.0			0.2			欠	欠
	11																	0.0	0.0			2.1			欠	欠
	12																	0.0	0.0			2.1			欠	欠
	13																	0.4	0.0			0.0			欠	欠
	14																	1.2	0.0			3.6			欠	欠
	15																	2.6	2.0			0.3			欠	欠
	16																	0.0	0.0			0.2			欠	欠
	17																	0.2	0.4			1.5			欠	欠
	18																	0.0	0.0			1.0			欠	欠
	19																	0.0	0.0			1.5			欠	欠
	20																	0.0	0.0			2.0			欠	欠
	21																	0.2	0.1			8.0			欠	欠
	22																	0.0	0.0			0.0			欠	欠
	23																	0.0	0.1			0.0			欠	欠
	0																	1.1	1.5			4.5			欠	欠
	1																	2.2	2.5			4.6			欠	欠
	2																	3.6	3.4			5.3			欠	欠
	3																	2.2	4.2			6.1			欠	欠
	4																	2.0	3.3			7.5			欠	欠
	5																	2.5	2.5			6.5			欠	欠
	6																	1.5	1.8			14.0			欠	欠
	7																	3.8	4.5			11.7			欠	欠
	8																	37.0	32.6			28.3			欠	欠
	9																	11.0	8.6			19.7			欠	欠
日合計																		71.5	67.5			130.7			欠	欠
13日	9-10																	0.2	0.4			0.5			欠	欠
	11																	0.0	0.0			0.0			欠	欠
	12																	0.0	0.0			0.5			欠	欠
	13																	0.0	0.0			1.1			欠	欠
	14																	0.0	0.0			0.0			欠	欠
	15																	0.0	0.0			0.0			欠	欠
	16																	0.0	0.0			0.0			欠	欠
	17																	0.2	0.2			20.0			欠	欠
	18																	0.0	0.0			17.9			欠	欠
	19																	0.0	0.0			0.5			欠	欠
	20																	0.4	4.5			0.3			欠	欠
	21																	0.0	0.2			0.0			欠	欠
	22																	0.6	0.6			1.2			欠	欠
	23																	0.0	0.2			0.2			欠	欠
	0																	0.0	0.0			0.0			欠	欠
	1																	1.2	0.2			0.0			欠	欠
	2																	2.4	7.0			1.5			欠	欠
	3																	1.6	1.2			2.0			欠	欠
	4																	0.4	0.2			2.6			欠	欠
	5																	0.0	0.0			0.0			欠	欠
	6																	0.0	0.0			0.0			欠	欠
	7																	0.5	1.3			0.0			欠	欠
	8																	0.1	0.1			7.4			欠	欠
	9																	0.3	0.0			1.6			欠	欠
日合計																		7.9	16.1			57.3			欠	欠

様式１－９

中部地方整備局　木曽川水系　対象洪水観測所時間雨量表

洪水		S35.8.13																							
日	時	馬瀬川 第二ダム 中電	西村ダム 中電	黒石 中電	名倉 えん堤 中電	上麻生 えん堤 中電	川辺ダム 中電	関電三浦 関電	本谷 関電	水無沢 関電	関電白川 関電	王滝川 関電	関電 西野川 関電	常盤 関電	関電三岳 関電	上小川 関電	下之原 関電	木曽 関電	木曽川 関電	伊奈川 関電	今朝沢 関電	東川 関電	読書 関電	関電阿寺 関電	関電山口 関電	関電落合 関電
12日	9-10				0.0		0.0					3.8		0.2					0.0						0.0	0.0
	11				0.0		0.0					1.3		0.0					0.0						0.0	0.0
	12				0.0		0.0					1.5		0.0					0.0						0.0	0.0
	13				2.5		0.0					8.7		0.0					0.0						0.0	0.4
	14				1.9		0.0					8.8		0.0					0.0						0.0	0.0
	15				0.8		0.0					5.4		0.0					0.0						0.0	0.0
	16				0.3		0.0					0.3		0.0					2.0						0.0	0.0
	17				0.0		0.0					1.3		0.0					4.0						0.0	0.0
	18				2.1		0.5					0.2		2.3					0.0						0.0	0.0
	19				0.6		2.5					0.0		0.6					0.0						0.0	0.0
	20				0.2		3.0					1.0		0.5					0.0						4.0	1.0
	21				0.0		0.0					1.2		0.6					0.0						2.0	0.6
	22				0.5		0.5					0.0		0.6					0.0						4.0	2.7
	23				0.8		1.5					1.0		5.2					4.0						8.0	10.8
	0				4.7		3.0					8.9		18.3					15.0						19.0	5.0
	1				7.8		7.0					7.4		8.2					6.0						8.0	6.5
	2				6.5		7.0					10.0		10.3					7.0						7.0	5.5
	3				8.0		8.0					6.1		8.4					7.0						5.0	7.0
	4				7.9		5.0					5.0		5.0					5.0						5.0	4.0
	5				7.5		5.0					9.0		8.3					7.0						9.0	6.2
	6				15.0		8.5					12.5		6.7					5.0						4.0	3.5
	7				6.0		0.0					17.0		10.4					6.0						3.0	1.0
	8				7.8		0.0					18.5		12.5					6.0						0.0	1.1
	9				3.0		0.0					18.8		8.4					6.0						1.0	0.0
日合計					83.9		51.5					147.7		106.5					80.0						79.0	55.3
13日	9-10				1.5		0.0					14.1		3.0					2.0						0.0	0.0
	11				2.6		0.0					40.0		8.7					3.0						8.0	0.5
	12				0.2		0.0					9.5		7.2					3.0						1.0	0.4
	13				0.0		0.0					2.7		7.7					0.0						16.0	0.0
	14				0.0		0.0					0.1		0.0					0.0						0.0	24.3
	15				0.0		0.0					0.1		0.0					0.0						2.0	4.5
	16				1.0		0.0					0.7		0.0					0.0						2.0	5.4
	17				0.3		0.0					4.5		0.8					0.0						2.0	1.7
	18				0.6		0.0					1.8		1.3					3.0						2.0	3.7
	19				12.8		0.0					3.5		4.6					4.0						3.0	2.8
	20				7.2		2.0					4.7		3.3					0.0						16.0	4.5
	21				22.0		1.7					6.2		1.6					0.0						2.0	2.8
	22				1.5		0.4					2.5		1.8					0.0						0.0	2.0
	23				0.0		0.5					1.0		0.3					0.0						8.0	0.3
	0				0.0		7.5					0.5		0.1					0.0						0.0	1.3
	1				0.0		1.7					16.2		4.9					0.0						2.0	8.0
	2				0.0		0.0					11.0		6.0					3.0						14.0	0.0
	3				16.0		1.8					1.0		3.8					8.0						0.0	0.6
	4				0.0		0.0					13.0		8.0					18.0						9.0	6.6
	5				0.0		0.0					0.2		3.5					5.0						0.0	0.3
	6				0.0		0.0					2.6		3.5					0.0						0.0	0.0
	7				9.5		0.0					0.2		0.2					0.0						0.0	0.0
	8				6.5		0.2					0.0		0.0					0.0						1.0	0.2
	9				0.6		0.1					10.0		0.7					0.0						2.0	2.2
日合計					82.3		15.9					146.1		71.0					49.0						90.0	72.1

様式１－９

中部地方整備局　木曽川水系　対象洪水観測所時間雨量表

洪水		S35.8.13																									
日	時	関電大井 関電	関電笠置 関電	関電丸山 関電	関電兼山 関電	関電今渡 関電	関電桃山 関電																				
12日	9-10	0.4		0.0	0.0	0.0																					
	11	0.2		0.6	0.0	0.0																					
	12	0.1		0.0	0.0	0.0																					
	13	2.4		0.0	0.0	0.0																					
	14	0.1		0.0	0.0	0.0																					
	15	0.0		0.0	0.0	0.0																					
	16	0.2		0.0	0.0	0.0																					
	17	0.0		0.0	0.0	0.0																					
	18	0.0		2.1	3.0	0.6																					
	19	0.5		0.6	1.0	1.8																					
	20	0.7		0.4	0.0	2.2																					
	21	0.2		0.1	0.0	0.0																					
	22	1.4		0.6	2.0	1.0																					
	23	1.1		2.6	2.0	1.0																					
	0	3.6		4.5	5.0	4.4																					
	1	4.8		4.6	7.0	1.5																					
	2	5.4		2.9	10.0	7.4																					
	3	6.5		3.0	10.0	6.9																					
	4	5.5		4.0	8.0	7.4																					
	5	5.0		4.6	4.0	6.9																					
	6	5.4		8.2	13.0	11.9																					
	7	0.2		0.7	1.0	0.2																					
	8	0.0		0.2	0.0	0.0																					
	9	0.0		0.6	0.0	0.0																					
日合計		43.7		40.3	66.0	53.2																					
13日	9-10	0.0		0.0	0.0	0.1																					
	11	0.9		0.0	0.0	0.4																					
	12	0.0		0.2	0.0	0.0																					
	13	0.0		2.7	0.0	0.4																					
	14	10.0		1.4	0.0	0.1																					
	15	0.0		0.0	0.0	0.0																					
	16	0.6		0.0	0.0	0.0																					
	17	1.5		0.0	0.0	0.0																					
	18	0.1		0.2	0.0	0.2																					
	19	0.5		0.6	1.0	0.5																					
	20	0.5		0.2	1.0	0.7																					
	21	3.0		1.9	2.0	3.6																					
	22	0.1		0.1	1.0	0.2																					
	23	0.2		0.5	0.0	0.3																					
	0	0.0		0.4	3.0	0.7																					
	1	8.0		0.6	0.0	0.6																					
	2	0.0		0.1	1.0	1.0																					
	3	6.0		9.5	11.0	10.6																					
	4	1.2		0.2	0.0	0.0																					
	5	0.0		0.0	0.0	0.0																					
	6	0.1		0.0	0.0	0.0																					
	7	0.5		0.6	0.0	0.3																					
	8	2.1		0.1	0.0	0.1																					
	9	12.0		0.0	0.0	2.0																					
日合計		47.3		19.3	20.0	21.8																					

様式１－９

中部地方整備局　木曽川水系　対象洪水観測所時間雨量表

洪水		S35.8.13																							
日	時	高根 国交省	胡桃島 国交省	大西 国交省	湯屋 国交省	下呂 国交省	大原 国交省	小川 国交省	和良 国交省	神土 国交省	黒川 国交省	三川 国交省	今渡 国交省	上麻生 国交省	神淵 国交省	小坊 国交省	カジヤ 国交省	濁河 国交省	上呂 国交省	小和知 国交省	成山 国交省	御嵩 国交省	御岳山 国交省	赤沢 国交省	阿寺 国交省	川上 国交省
14日	9-10	0.9	2.0		欠		0.0	19.6	5.5	3.2		12.4		0.7	0.9											
	11	3.0	3.9		欠		0.0	5.0	13.8	3.8		0.9		0.3	0.6											
	12	0.5	0.3		欠		0.0	0.3	12.9	6.2		2.6		1.8	0.0											
	13	1.1	0.6		欠		0.6	1.7	6.3	12.1		3.1		1.2	0.7											
	14	3.4	2.3		欠		3.7	3.7	0.8	7.4		1.3		5.3	3.7											
	15	1.7	4.6		欠		2.3	2.0	0.0	5.1		9.3		4.0	16.1											
	16	1.7	2.5		欠		0.2	0.3	0.0	2.3		4.3		1.6	1.4											
	17	0.4	1.0		欠		0.0	0.1	0.6	1.6		0.2		0.1	0.3											
	18	0.9	0.5		欠		0.3	0.4	0.8	0.2		0.1		0.1	0.0											
	19	0.2	0.2		欠		0.1	0.1	0.0	0.2		0.0		0.0	0.0											
	20	0.0	0.0		欠		0.0	0.0	0.1	0.0		0.1		0.0	0.1											
	21	0.1	0.0		欠		0.0	0.0	0.0	0.0		0.0		0.1	0.0											
	22	0.0	0.0		欠		0.0	0.0	0.0	0.0		0.0		0.1	0.0											
	23	0.0	0.0		欠		0.0	0.0	0.0	0.0		0.6		0.0	0.0											
	0	0.0	0.0		欠		0.0	0.0	0.0	0.0		0.0		0.0	0.1											
	1	0.0	0.0		欠		0.0	0.0	0.0	0.0		0.0		0.0	0.0											
	2	0.0	0.0		欠		0.0	0.0	0.0	0.0		0.0		0.0	0.0											
	3	0.0	0.0		欠		0.0	0.0	0.0	0.0		0.0		0.0	0.0											
	4	0.0	0.0		欠		0.0	0.0	0.0	0.0		0.0		0.0	0.0											
	5	0.0	0.0		欠		0.0	0.0	0.0	0.0		0.0		0.0	0.0											
	6	0.0	0.0		欠		0.0	0.0	0.1	0.0		0.0		0.1	0.1											
	7	0.0	0.0		欠		0.0	0.0	0.0	0.0		0.0		0.0	0.1											
	8	0.1	0.0		欠		0.0	0.0	0.0	0.0		0.0		0.0	0.0											
	9	0.0	0.0		欠		0.0	0.0	0.1	0.0		0.0		0.0	0.0											
日合計		14.0	17.9		欠		7.2	33.2	41.0	42.1		34.9		15.4	24.1											
15日	9-10																									
	11																									
	12																									
	13																									
	14																									
	15																									
	16																									
	17																									
	18																									
	19																									
	20																									
	21																									
	22																									
	23																									
	0																									
	1																									
	2																									
	3																									
	4																									
	5																									
	6																									
	7																									
	8																									
	9																									
日合計																										
※総雨量		176.0	212.7						333.4	293.5		202.6		207.6	232.7											

*総雨量は一連降雨の最終日のみ合計

様式１－９

中部地方整備局　木曽川水系　対象洪水観測所時間雨量表

洪水		S35.8.13																								
日	時	福岡 国交省	霧ヶ原 国交省	蘭 国交省	滑川 国交省	滑川第２ 国交省	浦川 国交省	下山沢 国交省	長者畑 国交省	落合 国交省	馬籠 国交省	正ヶ根 国交省	岡の平 国交省	藪原 国交省	西野川 国交省	福島 国交省	三浦 国交省	王滝 国交省	三留野 国交省	福岡 (自) 国交省	笠置 国交省	丸山 国交省	桃山 国交省	須原 国交省	渡合 国交省	恵那 国交省
14日	9-10													1.9		1.6	1.1	5.5			欠					
	11													3.3		2.8	10.6	3.3			欠					
	12													8.8		3.4	7.8	5.4			欠					
	13													20.0		7.2	7.9	4.8			欠					
	14													9.9		6.7	4.8	3.7			欠					
	15													4.7		2.7	3.2	4.8			欠					
	16													3.5		3.3	4.9	4.8			欠					
	17													2.4		3.3	0.8	2.0			欠					
	18													0.3		1.4	1.3	1.8			欠					
	19													1.9		1.5	1.2	1.3			欠					
	20													1.3		0.0	0.2	0.1			欠					
	21													0.8		0.2	0.0	0.3			欠					
	22													0.4		0.1	0.8	0.2			欠					
	23													0.0		0.8	0.0	0.1			欠					
	0													0.0		0.0	0.0	0.0			欠					
	1													0.0		0.0	0.0	0.0			欠					
	2													0.0		0.0	0.0	0.0			欠					
	3													0.0		0.0	0.0	0.0			欠					
	4													0.0		0.0	0.0	0.0			欠					
	5													0.0		0.0	0.0	0.0			欠					
	6													0.0		0.0	0.0	0.0			欠					
	7													0.0		0.0	0.0	0.0			欠					
	8													0.0		0.0	0.0	0.0			欠					
	9													0.0		0.0	0.0	0.1			欠					
日合計														59.2		35.0	44.6	38.2			欠					
15日	9-10																									
	11																									
	12																									
	13																									
	14																									
	15																									
	16																									
	17																									
	18																									
	19																									
	20																									
	21																									
	22																									
	23																									
	0																									
	1																									
	2																									
	3																									
	4																									
	5																									
	6																									
	7																									
	8																									
	9																									
日合計																										
※総雨量																272.2	563.2	342.9								

*総雨量は一連降雨の最終日のみ合計

様式１－９

中部地方整備局　木曽川水系　対象洪水観測所時間雨量表

洪水　S35.8.13

日	時	岩村 国交省	大井 国交省	根の上 国交省	付知 国交省	木祖 国交省	船山 気象庁	久々野 気象庁	宮ノ前 気象庁	気象庁 高根 気象庁	高城山 気象庁	萩原 気象庁	宮地 気象庁	金山 気象庁	気象庁 付知 気象庁	三界山 気象庁	見行山 気象庁	気象庁 黒川 気象庁	伽藍 気象庁	美濃加茂 気象庁	可児川 気象庁	柄石峠 気象庁	気象庁 恵那 気象庁	中津川 気象庁	三森山 気象庁	気象庁 丸山 気象庁
14日	9-10	0.2						0.0	1.0	0.8	欠	11.5	2.5			7.0	2.0				0.0	0.0	0.0	欠	0.0	0.0
	11	0.0						0.0	3.0	3.0	欠	10.0	16.0			9.0	2.0				2.5	0.0	0.5	欠	0.0	2.0
	12	0.0						0.0	0.5	0.5	欠	0.5	14.5			4.0	0.0				0.5	0.0	0.5	欠	0.0	0.0
	13	3.5						0.0	0.5	1.2	欠	0.0	2.0			48.0	1.0				0.0	0.0	0.5	2.0	0.0	0.5
	14	1.3						1.0	2.5	3.3	欠	2.0	11.0			6.0	0.0				0.5	0.0	0.0	1.3	0.0	0.0
	15	2.3						3.6	4.5	1.7	欠	3.0	5.0			0.0	6.0				16.5	2.0	1.5	0.1	6.0	7.5
	16	0.4						0.6	1.5	1.6	欠	0.5	0.5			4.0	6.0				6.0	1.0	9.0	8.2	3.0	9.0
	17	2.9						0.2	0.5	0.7	欠	0.0	0.5			3.0	1.0				0.5	1.0	1.5	2.3	2.0	0.5
	18	0.4						0.5	0.5	0.7	欠	0.0	1.5			1.0	1.0				0.0	0.0	0.5	0.7	0.0	0.0
	19	0.0						0.3	0.5	0.2	0.0	0.0	0.5			0.0	0.0				0.0	0.0	0.0	0.2	0.0	0.5
	20	0.0						0.1	0.0	0.1	0.0	0.0	0.0			0.0	0.0				0.0	0.0	0.0	0.0	0.0	0.0
	21	0.0						0.1	0.0	0.0	0.0	0.0	0.0			0.0	0.0				0.0	0.0	0.5	0.0	0.0	0.0
	22	0.5						0.0	0.0	0.0	0.0	0.0	0.0			0.0	0.0				0.0	0.0	1.5	0.0	欠	0.0
	23	0.1						0.0	0.0	0.0	0.0	0.0	0.0			0.0	0.0				0.0	0.0	0.0	1.4	欠	0.0
	0	0.0						0.0	0.0	0.0	0.0	0.0	0.0			0.0	0.0				0.0	0.0	0.0	0.6	欠	0.0
	1	0.0						0.0	0.0	0.0	0.0	0.0	0.0			0.0	0.0				0.0	0.0	0.0	0.0	0.0	0.0
	2	0.0						0.0	0.0	0.0	0.0	0.0	0.0			0.0	0.0				0.0	0.0	0.0	0.0	0.0	0.0
	3	0.0						0.0	0.0	0.0	0.0	0.0	0.0			0.0	0.0				0.0	0.0	0.0	0.0	0.0	0.0
	4	0.0						0.0	0.0	0.0	0.0	0.0	0.0			0.0	0.0				0.0	0.0	0.0	0.0	0.0	0.0
	5	0.0						0.0	0.0	0.0	0.0	0.0	0.0			0.0	0.0				0.0	0.0	0.0	0.0	0.0	0.0
	6	0.0						0.0	0.0	0.0	0.0	0.0	0.0			0.0	0.0				0.0	0.0	0.0	0.0	0.0	0.0
	7	0.1						0.0	0.0	0.0	0.0	0.0	0.0			0.0	0.0				0.0	0.0	0.0	0.0	0.0	0.0
	8	0.0						0.0	0.0	0.0	0.0	0.0	0.0			0.0	0.0				0.0	0.0	0.0	0.0	0.0	0.0
	9	0.0						0.0	0.0	0.0	0.0	0.0	0.0			0.0	0.0				0.0	0.0	0.0	0.0	0.0	0.0
日合計		11.7						6.4	15.0	13.8	欠	27.5	54.0			82.0	19.0				26.5	4.0	16.0	欠	欠	20.0
15日	9-10																									
	11																									
	12																									
	13																									
	14																									
	15																									
	16																									
	17																									
	18																									
	19																									
	20																									
	21																									
	22																									
	23																									
	0																									
	1																									
	2																									
	3																									
	4																									
	5																									
	6																									
	7																									
	8																									
	9																									
日合計																										
※総雨量		286.9							196.5	176.7		386.0	468.5								191.0		246.0			170.5

*総雨量は一連降雨の最終日のみ合計

様式１－９

中部地方整備局　木曽川水系　対象洪水観測所時間雨量表

洪水		S35.8.13																							
日	時	八百津 気象庁	加子母 気象庁	久田見 気象庁	奥屋 気象庁	新田 気象庁	気象庁 濁河 気象庁	カオレ 気象庁	開田 気象庁	気象庁 桃山 気象庁	南木曽 気象庁	三岳 気象庁	木曽福島 気象庁	気象庁 赤沢 気象庁	恵那山 気象庁	気象庁 御岳山 気象庁	気象庁 須原 気象庁	摺古木山 気象庁	野麦峠 気象庁	牧尾ダム 水機構	ウグイ川 水機構	三笠 水機構	池の越 水機構	阿木川 ダム 水機構	狸沢 水機構	大根木 水機構
14日	9-10		1.5	0.0	1.0	15.0	3.0	0.0				4.0		6.0	3.0	1.0	4.4	4.0	5.0							
	11		3.5	1.5	22.0	2.0	4.0	0.0				2.0		4.0	2.0	11.0	6.6	5.0	6.0							
	12		19.0	0.5	3.0	4.0	2.0	0.0				5.0		8.0	0.0	4.0	4.0	11.0	5.0							
	13		12.0	0.5	3.0	5.0	7.0	0.0				4.0		31.0	1.0	2.0	8.8	4.0	7.0							
	14		7.5	0.5	4.0	0.0	4.0	0.0				4.0		9.0	13.0	7.0	7.4	10.0	7.0							
	15		2.5	6.0	0.0	5.0	4.0	5.0				4.0		2.0	6.0	5.0	0.3	5.0	2.0							
	16		3.5	8.0	4.0	4.0	1.0	0.0				4.0		6.0	7.0	6.0	3.1	1.0	2.0							
	17		1.5	2.5	2.0	2.0	1.0	2.0				2.0		2.0	5.0	1.0	3.7	6.0	1.0							
	18		0.5	0.0	2.0	0.0	0.0	0.0				2.0		2.0	5.0	2.0	2.0	3.0	1.0							
	19		0.0	0.0	0.0	0.0	0.0	0.0				1.0		0.0	1.0	1.0	0.7	2.0	0.0							
	20		0.0	0.0	1.0	0.0	1.0	0.0				0.0		0.0	0.0	1.0	0.1	0.0	0.0							
	21		0.0	0.0	0.0	0.0	0.0	1.0				1.0		0.0	0.0	2.0	0.1	0.0	0.0							
	22		0.0	0.0	0.0	1.0	0.0	1.0				0.0		1.0	0.0	欠	0.4	欠	0.0							
	23		0.0	0.5	0.0	1.0	0.0	0.0				0.0		0.0	0.0	欠	0.0	欠	0.0							
	0		0.0	0.0	0.0	0.0	0.0	1.0				0.0		0.0	0.0	欠	0.0	欠	0.0							
	1		0.0	0.0	0.0	0.0	0.0	0.0				0.0		0.0	0.0	0.0	0.0	欠	0.0							
	2		0.0	0.0	0.0	0.0	0.0	0.0				0.0		0.0	0.0	0.0	0.0	欠	0.0							
	3		0.0	0.0	0.0	0.0	0.0	0.0				0.0		0.0	5.0	0.0	0.0	欠	0.0							
	4		0.0	0.0	0.0	0.0	0.0	0.0				0.0		0.0	0.0	0.0	0.0	欠	0.0							
	5		0.0	0.0	0.0	0.0	0.0	0.0				0.0		0.0	0.0	0.0	0.0	欠	0.0							
	6		0.0	0.0	0.0	0.0	0.0	0.0				0.0		0.0	0.0	0.0	0.0	欠	0.0							
	7		0.0	0.0	0.0	0.0	0.0	0.0				0.0		0.0	0.0	0.0	0.0	0.0	0.0							
	8		0.0	0.0	0.0	0.0	0.0	0.0				0.0		0.0	0.0	0.0	0.0	0.0	0.0							
	9		0.0	0.0	0.0	0.0	0.0	0.0				0.0		0.0	1.0	0.0	0.0	0.0	1.0							
日合計			51.5	20.0	42.0	39.0	27.0	10.0				33.0		71.0	49.0	欠	41.6	欠	37.0							
15日	9-10																									
	11																									
	12																									
	13																									
	14																									
	15																									
	16																									
	17																									
	18																									
	19																									
	20																									
	21																									
	22																									
	23																									
	0																									
	1																									
	2																									
	3																									
	4																									
	5																									
	6																									
	7																									
	8																									
	9																									
日合計																										
※総雨量			415.5	245.5	266.0	288.0	360.0	331.0				349.0		452.0			319.6		305.0							

*総雨量は一連降雨の最終日のみ合計

様式１－９

中部地方整備局　木曽川水系　対象洪水観測所時間雨量表

洪水		S35.8.13																								
日	時	水機構 岩村 水機構	岩屋 水機構	水機構 西村 水機構	弓掛 水機構	数河 水機構	水機構 川上 水機構	日出雲 水機構	楢谷 水機構	ワサビ沢 水機構	池の沢 水機構	味噌川ダムサイト 水機構	味噌川 ダム地点 水機構	野麦 中電	高根第一 ダム 中電	高根第二 ダム 中電	一之宿 中電	秋神ダム 中電	朝日ダム 中電	久々野 ダム 中電	大洞 中電	東上田 ダム 中電	瀬戸第一 えん堤 中電	下原ダム 中電	大船渡 えん堤 中電	七宗 えん堤 中電
14日	9-10																	0.3	0.4			1.7			欠	欠
	11																	1.8	1.6			2.3			欠	欠
	12																	0.3	0.1			0.4			欠	欠
	13																	0.0	0.0			0.0			欠	欠
	14																	1.8	1.2			0.4			欠	欠
	15																	4.0	3.0			3.1			欠	欠
	16																	1.6	1.2			0.7			欠	欠
	17																	0.4	0.4			0.2			欠	欠
	18																	0.2	0.2			0.1			欠	欠
	19																	0.4	0.8			0.3			15.8	11.0
	20																	0.0	0.0			0.0			22.2	15.0
	21																	0.0	0.0			0.0			24.8	17.0
	22																	0.0	0.0			0.0			16.2	0.8
	23																	0.0	0.0			0.0			1.0	0.5
	0																	0.0	0.0			0.0			1.0	0.5
	1																	欠	欠			0.0			0.0	0.1
	2																	欠	欠			0.0			0.0	0.1
	3																	欠	欠			0.0			14.0	11.5
	4																	欠	欠			0.0			7.2	2.7
	5																	欠	欠			0.0			0.0	0.1
	6																	欠	欠			0.0			0.0	0.0
	7																	欠	欠			0.0			2.6	1.7
	8																	欠	欠			0.0			5.5	9.1
	9																	欠	欠			0.0			0.6	0.4
日合計																		欠	欠			9.2			欠	欠
15日	9-10																									
	11																									
	12																									
	13																									
	14																									
	15																									
	16																									
	17																									
	18																									
	19																									
	20																									
	21																									
	22																									
	23																									
	0																									
	1																									
	2																									
	3																									
	4																									
	5																									
	6																									
	7																									
	8																									
	9																									
日合計																										
※総雨量																						299.3				

*総雨量は一連降雨の最終日のみ合計

様式１－９

中部地方整備局　木曽川水系　対象洪水観測所時間雨量表

洪水		S35.8.13																								
日	時	馬瀬川第二ダム 中電	西村ダム 中電	黒石 中電	名倉えん堤 中電	上麻生えん堤 中電	川辺ダム 中電	関電三浦 関電	本谷 関電	水無沢 関電	関電白川 関電	王滝川 関電	関電西野川 関電	常盤 関電	関電三岳 関電	上小川 関電	下之原 関電	木曽 関電	木曽川 関電	伊奈川 関電	今朝沢 関電	東川 関電	読書 関電	関電阿寺 関電	関電山口 関電	関電落合 関電
14日	9-10				9.5		0.7					6.9		5.0					2.0						2.0	13.0
	11				0.7		1.0					6.0		1.8					2.0						23.0	3.5
	12				0.1		0.0					11.4		6.0					3.0						9.0	0.3
	13				9.5		0.0					17.1		4.0					4.0						2.0	4.3
	14				0.7		6.0					6.2		5.5					4.0						2.0	1.3
	15				27.2		10.0					6.5		6.0					3.0						0.0	0.7
	16				2.2		3.0					6.4		4.5					2.0						4.0	8.8
	17				0.4		0.0					1.7		2.0					3.0						6.0	3.8
	18				0.0		0.0					1.6		1.0					1.0						0.0	0.6
	19				0.0		0.0					1.7		1.7					2.0						0.0	0.2
	20				0.0		0.0					0.1		0.2					0.0						0.0	0.0
	21				0.0		0.0					0.2		0.0					0.0						0.0	0.0
	22				0.0		0.0					0.4		0.2					0.0						0.0	0.1
	23				0.0		0.0					0.0		0.4					0.0						0.0	0.4
	0				0.0		0.0					0.0		0.0					0.0						0.0	2.2
	1				欠		0.0					0.0		0.0					0.0						0.0	0.0
	2				欠		0.0					0.0		0.0					0.0						0.0	0.0
	3				欠		0.0					0.0		0.0					0.0						0.0	0.0
	4				欠		0.0					0.0		0.0					0.0						0.0	0.0
	5				欠		0.0					0.0		0.0					0.0						0.0	0.0
	6				欠		0.0					0.0		0.0					0.0						0.0	0.0
	7				欠		0.0					0.0		0.0					0.0						0.0	0.0
	8				欠		0.0					0.0		0.0					0.0						0.0	0.0
	9				欠		0.0					0.0		0.0					0.0						0.0	0.0
日合計					欠		20.7					66.2		38.3					26.0						48.0	39.2
15日	9-10																									
	11																									
	12																									
	13																									
	14																									
	15																									
	16																									
	17																									
	18																									
	19																									
	20																									
	21																									
	22																									
	23																									
	0																									
	1																									
	2																									
	3																									
	4																									
	5																									
	6																									
	7																									
	8																									
	9																									
日合計																										
※総雨量							135.3					506.6		357.4					257.0						328.0	266.3

*総雨量は一連降雨の最終日のみ合計

様式１－９

中部地方整備局　木曽川水系　対象洪水観測所時間雨量表

洪水		S35.8.13																									
日	時	関電大井 関電	関電笠置 関電	関電丸山 関電	関電兼山 関電	関電今渡 関電	関電桃山 関電																				
14日	9-10	5.1		0.3	0.0	0.7																					
	11	0.3		3.9	4.0	0.0																					
	12	0.4		0.0	0.0	0.0																					
	13	0.1		0.2	0.0	0.0																					
	14	0.1		0.1	0.0	0.6																					
	15	9.3		14.3	7.0	12.3																					
	16	9.2		0.2	8.0	2.7																					
	17	2.8		0.0	2.0	0.1																					
	18	0.8		0.0	0.0	0.0																					
	19	0.3		0.0	0.0	0.0																					
	20	0.0		0.0	0.0	0.0																					
	21	0.0		0.0	0.0	0.0																					
	22	0.2		0.0	0.0	0.0																					
	23	0.2		0.0	0.0	0.0																					
	0	0.0		0.0	0.0	0.0																					
	1	0.0		0.0	0.0	0.0																					
	2	0.0		0.0	0.0	0.0																					
	3	0.0		0.0	0.0	0.0																					
	4	0.0		0.0	0.0	0.0																					
	5	0.0		0.0	0.0	0.0																					
	6	0.0		0.0	0.0	0.0																					
	7	0.0		0.0	0.0	0.0																					
	8	0.0		0.0	0.0	0.0																					
	9	0.0		0.0	0.0	0.0																					
日合計		28.8		19.0	21.0	16.4																					
15日	9-10																										
	11																										
	12																										
	13																										
	14																										
	15																										
	16																										
	17																										
	18																										
	19																										
	20																										
	21																										
	22																										
	23																										
	0																										
	1																										
	2																										
	3																										
	4																										
	5																										
	6																										
	7																										
	8																										
	9																										
日合計																											
※総雨量		265.9		144.8	175.0	151.8																					

*総雨量は一連降雨の最終日のみ合計

様式１－９

中部地方整備局　木曽川水系　対象洪水観測所時間雨量表

洪水		S36.6.27																								
日	時	高根 国交省	胡桃島 国交省	大西 国交省	湯屋 国交省	下呂 国交省	大原 国交省	小川 国交省	和良 国交省	神土 国交省	黒川 国交省	三川 国交省	今渡 国交省	上麻生 国交省	神淵 国交省	小坊 国交省	カジヤ 国交省	濁河 国交省	上呂 国交省	小和知 国交省	成山 国交省	御嵩 国交省	御岳山 国交省	赤沢 国交省	阿寺 国交省	川上 国交省
25日	9-10	0.0	0.0		欠	3.3	1.0	2.2	0.0	2.7	0.0	欠	3.7	1.8	3.2											
	11	0.0	1.0		欠	2.0	1.3	1.5	1.7	1.4	0.3	欠	4.0	2.6	4.4											
	12	0.0	0.6		欠	0.3	0.9	0.8	0.5	0.1	0.4	欠	0.9	0.6	0.4											
	13	0.0	0.1		欠	0.0	0.5	0.5	0.1	0.0	0.3	欠	0.2	0.4	1.1											
	14	0.0	0.2		欠	1.4	1.8	1.2	1.8	0.0	0.1	欠	0.0	0.1	1.0											
	15	0.0	1.2		欠	0.9	4.4	2.0	1.2	0.0	0.4	欠	0.0	0.0	0.0											
	16	0.0	0.2		欠	0.0	1.1	0.4	0.3	0.0	0.3	欠	1.0	0.6	1.1											
	17	0.0	0.1		欠	0.2	0.8	2.2	2.0	0.4	0.2	欠	0.2	0.5	1.0											
	18	0.0	0.0		欠	1.6	2.5	2.6	2.1	0.2	0.0	欠	0.5	0.4	1.5											
	19	0.0	0.0		欠	0.7	2.8	4.4	10.3	0.0	0.2	欠	0.2	0.8	1.9											
	20	0.0	0.2		欠	0.1	2.7	2.6	0.4	0.0	0.3	欠	0.1	0.2	0.3											
	21	0.5	0.3		欠	0.2	1.6	1.0	0.7	0.1	0.3	欠	1.1	1.1	1.0											
	22	0.0	0.0		欠	0.3	0.7	1.1	0.9	0.6	0.3	欠	0.7	0.7	1.1											
	23	0.0	0.0		欠	0.6	0.8	2.1	1.8	0.0	0.8	欠	0.7	0.9	0.9											
	0	0.0	0.5		欠	2.3	1.3	2.9	3.6	2.5	1.0	欠	1.7	2.5	3.4											
	1	0.5	0.6		欠	0.7	2.1	1.9	0.7	0.2	2.6	欠	0.3	0.0	0.2											
	2	0.5	0.4		欠	0.0	4.0	1.8	0.1	0.0	3.1	欠	0.6	0.0	0.0											
	3	1.0	0.2		欠	0.5	2.7	3.1	2.2	1.4	3.0	欠	1.0	0.9	1.6											
	4	1.0	0.4		欠	1.2	2.8	0.7	1.0	0.2	3.2	欠	1.1	0.1	0.5											
	5	1.0	1.0		欠	1.4	2.3	1.7	1.8	0.6	3.4	欠	1.4	0.8	1.0											
	6	2.0	1.8		欠	1.6	3.3	2.2	2.8	5.6	0.5	欠	2.9	5.2	3.0											
	7	1.5	1.5		欠	3.0	3.1	3.8	3.0	3.5	0.7	欠	3.0	3.4	4.0											
	8	3.0	3.8		欠	3.7	6.1	5.5	1.7	2.5	1.3	欠	6.0	3.1	5.0											
	9	3.0	4.2		欠	4.7	9.3	5.5	1.8	0.0	0.1	欠	7.7	8.3	7.4											
日合計		14.0	18.3		欠	30.7	59.9	53.7	42.5	22.0	22.8	欠	39.0	35.0	45.0											
26日	9-10	2.5	0.4		1.3	3.4	1.4	2.4	6.0	7.7	20.6	欠	10.2	7.8	10.6											
	11	2.5	1.6		0.8	4.4	2.6	1.4	5.4	8.8	6.4	欠	12.1	8.6	10.4											
	12	3.5	3.3		19.3	4.8	4.3	4.2	7.1	8.5	4.1	欠	10.4	15.1	19.0											
	13	3.5	4.0		6.4	5.8	12.0	6.0	7.5	12.0	10.6	欠	11.1	16.2	19.5											
	14	2.0	0.9		2.7	3.8	5.2	6.0	12.5	9.5	3.9	欠	7.4	7.8	8.7											
	15	4.0	2.0		0.7	5.7	3.5	11.0	10.5	7.9	5.4	欠	7.5	7.8	11.4											
	16	3.5	3.0		1.4	6.8	2.5	5.5	6.8	6.3	8.0	欠	4.5	5.1	8.4											
	17	1.5	2.3		1.8	2.5	4.0	6.0	4.2	2.0	5.2	欠	9.2	5.6	7.5											
	18	1.5	1.1		1.8	2.2	5.6	4.7	2.0	1.5	1.2	欠	2.3	1.7	3.9											
	19	0.0	0.2		0.6	0.6	4.0	1.3	2.0	0.2	0.6	欠	0.4	1.3	1.0											
	20	0.0	0.8		2.0	4.4	3.5	4.9	6.2	1.0	0.1	欠	2.8	3.3	4.5											
	21	0.5	1.8		3.5	2.1	10.6	5.3	3.6	0.7	0.0	欠	1.2	0.7	2.8											
	22	1.0	0.2		1.0	1.2	1.5	1.3	1.9	0.1	0.0	欠	0.6	0.9	0.8											
	23	0.0	0.2		0.3	0.5	2.7	欠	1.1	0.1	0.0	欠	0.1	0.0	0.4											
	0	欠	0.0		0.1	0.0	2.5	欠	0.2	0.1	0.1	欠	0.1	0.2	0.1											
	1	欠	0.0		1.5	3.2	2.3	欠	3.0	0.1	0.0	欠	1.6	0.7	1.1											
	2	欠	0.3		1.6	2.4	2.5	欠	0.7	1.4	0.4	欠	0.3	0.2	2.0											
	3	欠	0.2		1.0	0.4	2.5	欠	0.6	1.2	0.9	欠	0.2	0.2	0.3											
	4	0.0	0.2		6.5	0.1	4.3	欠	2.9	0.0	2.7	欠	0.2	1.6	2.4											
	5	1.0	5.2		8.8	8.7	7.5	0.0	8.8	3.4	4.5	欠	3.2	9.1	6.4											
	6	8.0	5.2		14.8	8.6	15.7	0.0	14.0	7.5	4.7	欠	10.5	10.6	9.6											
	7	7.0	13.3		12.4	14.3	11.5	0.0	12.2	12.5	11.1	欠	11.4	11.3	13.0											
	8	14.0	10.8		11.0	12.0	6.3	0.0	13.2	7.5	14.5	欠	9.0	9.8	11.0											
	9	7.5	7.5		0.0	9.1	2.8	0.0	9.2	0.0	22.0	欠	13.7	17.4	14.1											
日合計		欠	64.5		101.3	107.0	121.3	欠	141.6	100.0	127.0	欠	130.0	143.0	168.9											

様式１－９

中部地方整備局　木曽川水系　対象洪水観測所時間雨量表

洪水		S36.6.27																							
日	時	福岡 国交省	霧ヶ原 国交省	蘭 国交省	滑川 国交省	滑川第２ 国交省	浦川 国交省	下山沢 国交省	長者畑 国交省	落合 国交省	馬籠 国交省	正ヶ根 国交省	岡の平 国交省	藪原 国交省	西野川 国交省	福島 国交省	三浦 国交省	王滝 国交省	三留野 国交省	福岡 （自） 国交省	笠置 国交省	丸山 国交省	桃山 国交省	須原 国交省	渡合 国交省	恵那 国交省
25日	9-10													2.9	3.9	2.2	3.2	3.5			欠					
	11													2.5	1.7	2.6	1.7	2.0			欠					
	12													1.7	1.4	1.2	1.1	0.7			欠					
	13													0.2	0.0	0.0	0.3	0.1			欠					
	14													0.0	0.0	0.0	1.2	0.5			欠					
	15													0.0	0.9	0.0	1.7	0.3			欠					
	16													0.0	0.4	0.0	0.6	0.1			欠					
	17													0.0	0.1	0.0	0.1	0.0			欠					
	18													0.0	0.2	0.0	0.6	0.2			欠					
	19													0.0	0.1	0.0	0.7	0.0			欠					
	20													0.0	0.2	0.1	0.7	0.0			欠					
	21													0.0	0.0	0.0	0.1	0.0			欠					
	22													0.0	0.1	0.2	1.0	0.0			欠					
	23													0.0	0.1	0.0	1.2	0.2			欠					
	0													0.0	0.2	0.0	1.5	0.4			欠					
	1													0.7	1.5	1.0	2.1	1.0			欠					
	2													0.2	0.1	0.0	0.2	0.0			欠					
	3													0.1	0.0	0.0	0.0	0.2			欠					
	4													0.4	1.0	0.7	1.0	0.9			欠					
	5													0.5	0.3	0.5	1.4	0.3			欠					
	6													0.4	0.1	0.1	0.7	0.2			欠					
	7													0.9	1.7	1.6	4.2	4.3			欠					
	8													2.8	3.3	2.2	2.4	2.2			欠					
	9													2.3	2.5	3.6	4.4	2.4			欠					
日合計														15.6	19.8	16.0	32.1	19.5			欠					
26日	9-10													4.0	1.6	2.0	0.7	2.6			欠					
	11													1.8	2.2	4.0	6.2	6.9			欠					
	12													3.2	5.7	6.5	7.6	7.5			欠					
	13													5.3	9.5	8.0	7.2	10.4			欠					
	14													5.4	7.4	8.2	5.6	9.1			欠					
	15													0.1	7.0	6.7	6.7	7.3			欠					
	16													欠	4.2	4.7	4.8	5.2			欠					
	17													欠	1.8	2.4	4.0	1.3			欠					
	18													欠	2.0	1.0	2.7	2.1			欠					
	19													欠	1.9	1.1	1.2	1.3			欠					
	20													欠	2.4	1.2	1.9	1.0			欠					
	21													欠	1.3	0.5	2.6	0.5			欠					
	22													欠	0.1	0.5	2.0	0.2			欠					
	23													欠	0.3	0.4	1.4	0.6			欠					
	0													欠	0.2	0.1	0.4	0.3			欠					
	1													欠	0.3	0.2	2.0	0.5			欠					
	2													欠	0.5	0.5	2.5	1.0			欠					
	3													欠	3.6	2.1	2.9	2.0			欠					
	4													欠	1.5	0.3	0.1	0.2			欠					
	5													欠	0.1	0.7	6.5	4.2			欠					
	6													欠	5.6	5.4	15.0	8.6			欠					
	7													欠	9.6	10.2	20.0	13.4			欠					
	8													3.7	14.2	14.7	19.7	16.8			欠					
	9													8.3	15.4	8.8	14.6	13.0			欠					
日合計														欠	98.4	90.2	138.3	116.0			欠					

様式１－９

中部地方整備局　木曽川水系　対象洪水観測所時間雨量表

洪水		S36.6.27																								
日	時	岩村 国交省	大井 国交省	根の上 国交省	付知 国交省	木祖 国交省	船山 気象庁	久々野 気象庁	宮ノ前 気象庁	気象庁 高根 気象庁	高城山 気象庁	萩原 気象庁	宮地 気象庁	金山 気象庁	気象庁 付知 気象庁	三界山 気象庁	見行山 気象庁	気象庁 黒川 気象庁	伽藍 気象庁	美濃加茂 気象庁	可児川 気象庁	柄石峠 気象庁	気象庁 恵那 気象庁	中津川 気象庁	三森山 気象庁	気象庁 丸山 気象庁
25日	9-10	4.1						0.0	0.0	1.0	欠	2.0	2.0			4.0	欠				5.0	欠	2.0	欠	1.0	3.0
	11	0.3						1.0	1.0	1.0	欠	2.0	2.0			3.0	欠				2.0	欠	2.0	欠	1.0	2.0
	12	0.0						1.0	0.0	0.0	欠	0.0	0.0			1.0	欠				0.0	0.0	0.0	欠	0.0	0.0
	13	0.0						0.0	0.0	0.0	欠	0.0	0.0			0.0	欠				1.0	0.0	0.0	欠	0.0	1.0
	14	0.0						0.0	0.0	0.0	欠	1.0	1.0			0.0	欠				0.0	0.0	1.0	欠	0.0	0.0
	15	0.0						2.0	2.0	1.0	欠	1.0	0.0			1.0	欠				0.0	1.0	0.0	欠	0.0	0.0
	16	0.0						0.0	0.0	0.0	欠	0.0	0.0			0.0	欠				0.0	0.0	0.0	欠	0.0	0.0
	17	0.0						0.0	0.0	0.0	欠	0.0	0.0			0.0	欠				0.0	0.0	0.0	欠	0.0	0.0
	18	0.0						0.0	0.0	0.0	欠	1.0	1.0			0.0	欠				0.0	0.0	0.0	欠	0.0	1.0
	19	0.0						0.0	0.0	0.0	欠	2.0	0.0			0.0	欠				0.0	0.0	0.0	欠	0.0	0.0
	20	0.0						0.0	1.0	0.0	欠	1.0	0.0			0.0	欠				0.0	0.0	0.0	欠	0.0	0.0
	21	0.0						0.0	0.0	0.0	欠	0.0	0.0			0.0	欠				1.0	0.0	0.0	欠	0.0	1.0
	22	0.0						0.0	0.0	0.0	欠	1.0	0.0			欠	0.0				0.0	欠	0.0	欠	0.0	0.0
	23	0.0						0.0	0.0	0.0	欠	1.0	0.0			欠	0.0				1.0	欠	0.0	欠	0.0	0.0
	0	0.1						1.0	1.0	0.0	欠	2.0	3.0			0.0	0.0				1.0	欠	0.0	欠	0.0	2.0
	1	1.0						1.0	0.0	1.0	欠	1.0	1.0			欠	欠				1.0	欠	0.0	欠	欠	0.0
	2	0.4						6.0	1.0	0.0	欠	0.0	0.0			欠	欠				0.0	欠	1.0	欠	欠	0.0
	3	0.3						1.0	0.0	1.0	欠	0.0	1.0			欠	欠				2.0	欠	0.0	欠	欠	1.0
	4	1.4						1.0	1.0	1.0	欠	2.0	1.0			欠	欠				2.0	欠	1.0	欠	欠	1.0
	5	1.5						2.0	1.0	0.0	欠	1.0	1.0			欠	欠				2.0	欠	1.0	欠	欠	1.0
	6	3.2						1.0	2.0	3.0	欠	2.0	4.0			欠	欠				1.0	2.0	1.0	欠	欠	2.0
	7	1.7						2.0	2.0	1.0	欠	2.0	5.0			3.0	2.0				3.0	2.0	3.0	欠	1.0	2.0
	8	6.4						4.0	欠	3.0	欠	4.0	3.0			2.0	欠				6.0	4.0	2.0	欠	2.0	4.0
	9	2.4						4.0	欠	3.0	欠	5.0	6.0			4.0	欠				9.0	6.0	8.0	欠	4.0	9.0
日合計		22.8						27.0	欠	16.0	欠	31.0	31.0			欠	欠				37.0	欠	22.0	欠	欠	30.0
26日	9-10	13.7						2.0	3.0	2.0	欠	2.0	6.0			8.0	8.0				11.0	9.0	10.0	0.0	6.0	9.0
	11	9.8						1.0	1.0	3.0	欠	3.0	7.0			8.0	欠				11.0	9.0	12.0	0.0	6.0	9.0
	12	10.7						1.0	4.0	3.0	欠	4.0	12.0			10.0	欠				12.0	10.0	10.0	2.0	3.0	10.0
	13	5.8						4.0	4.0	4.0	欠	6.0	12.0			12.0	欠				10.0	10.0	10.0	4.0	3.0	8.0
	14	3.5						3.0	1.0	2.0	欠	4.0	5.0			11.0	欠				9.0	8.0	8.0	4.0	1.0	6.0
	15	3.7						4.0	1.0	2.0	欠	8.0	9.0			8.0	欠				10.0	8.0	6.0	3.0	1.0	8.0
	16	2.0						3.0	4.0	4.0	欠	7.0	6.0			4.0	欠				5.0	6.0	4.0	4.0	1.0	3.0
	17	1.3						2.0	1.0	1.0	欠	3.0	3.0			2.0	欠				4.0	4.0	1.0	1.0	0.0	5.0
	18	0.3						2.0	2.0	2.0	欠	3.0	1.0			1.0	欠				1.0	0.0	0.0	0.0	0.0	0.0
	19	0.5						1.0	0.0	0.0	欠	1.0	0.0			1.0	欠				0.0	0.0	0.0	0.0	1.0	0.0
	20	0.1						0.0	0.0	0.0	欠	3.0	3.0			1.0	欠				3.0	1.0	0.0	0.0	0.0	3.0
	21	0.2						3.0	3.0	1.0	欠	2.0	0.0			0.0	欠				0.0	1.0	1.0	0.0	1.0	0.0
	22	0.0						1.0	0.0	0.0	欠	2.0	1.0			1.0	欠				1.0	0.0	0.0	0.0	0.0	0.0
	23	0.0						1.0	0.0	0.0	欠	1.0	0.0			0.0	欠				0.0	0.0	0.0	0.0	0.0	0.0
	0	0.3						1.0	0.0	0.0	欠	0.0	0.0			0.0	欠				0.0	0.0	1.0	0.0	0.0	0.0
	1	1.1						0.0	0.0	0.0	欠	2.0	1.0			欠	欠				1.0	0.0	1.0	0.0	欠	1.0
	2	1.5						1.0	0.0	1.0	欠	3.0	1.0			欠	欠				1.0	0.0	1.0	2.0	欠	1.0
	3	0.7						0.0	1.0	欠	欠	0.0	0.0			欠	欠				0.0	0.0	0.0	0.0	欠	0.0
	4	3.4						0.0	0.0	欠	欠	1.0	1.0			欠	欠				0.0	0.0	0.0	0.0	欠	0.0
	5	1.6						5.0	5.0	欠	欠	12.0	13.0			欠	欠				8.0	4.0	4.0	1.0	欠	8.0
	6	5.1						7.0	5.0	欠	欠	12.0	10.0			欠	欠				11.0	6.0	8.0	2.0	欠	9.0
	7	9.6						11.0	13.0	欠	欠	13.0	17.0			15.0	欠				12.0	8.0	12.0	5.0	4.0	10.0
	8	15.7						13.0	11.0	12.0	欠	16.0	12.0			17.0	欠				10.0	8.0	17.0	10.0	5.0	9.0
	9	7.5						7.0	4.0	9.0	欠	13.0	11.0			10.0	欠				21.0	10.0	15.0	6.0	3.0	14.0
日合計		98.1						73.0	63.0	欠	欠	121.0	131.0			欠	欠				141.0	102.0	121.0	44.0	欠	113.0

様式１－９

中部地方整備局　木曽川水系　対象洪水観測所時間雨量表

洪水		S36.6.27																							
日	時	八百津 気象庁	加子母 気象庁	久田見 気象庁	奥屋 気象庁	新田 気象庁	気象庁 濁河 気象庁	カオレ 気象庁	開田 気象庁	気象庁 桃山 気象庁	南木曽 気象庁	三岳 気象庁	木曽福島 気象庁	気象庁 赤沢 気象庁	恵那山 気象庁	気象庁 御岳山 気象庁	気象庁 須原 気象庁	摺古木山 気象庁	野麦峠 気象庁	牧尾ダム 水機構	ウグイ川 水機構	三笠 水機構	池の越 水機構	阿木川 ダム 水機構	狸沢 水機構	大根木 水機構
25日	9-10		3.0	4.0	3.0	4.0	2.0	0.0				3.0		4.0		5.0	6.0	2.0	3.0							
	11		3.0	3.0	3.0	4.0	0.0	0.0				3.0		4.0		5.0	4.0	7.0	1.0							
	12		0.0	0.0	2.0	2.0	1.0	0.0				1.0		2.0		3.0	2.0	3.0	0.0							
	13		0.0	0.0	0.0	0.0	0.0	0.0				0.0		0.0		欠	0.0	2.0	0.0							
	14		1.0	0.0	0.0	0.0	0.0	0.0				0.0		0.0		欠	0.0	1.0	1.0							
	15		0.0	0.0	0.0	1.0	0.0	0.0				0.0		0.0		欠	0.0	0.0	0.0							
	16		0.0	0.0	0.0	0.0	0.0	0.0				0.0		0.0		欠	0.0	0.0	1.0							
	17		0.0	2.0	0.0	0.0	0.0	0.0				0.0		0.0		欠	0.0	1.0	0.0							
	18		0.0	0.0	0.0	0.0	1.0	0.0				0.0		0.0		欠	0.0	0.0	0.0							
	19		0.0	0.0	0.0	0.0	0.0	0.0				0.0		0.0		欠	0.0	0.0	0.0							
	20		0.0	0.0	0.0	0.0	0.0	0.0				0.0		0.0		欠	0.0	欠	0.0							
	21		1.0	1.0	0.0	0.0	0.0	0.0				0.0		0.0		欠	0.0	欠	1.0							
	22		0.0	0.0	0.0	0.0	0.0	0.0				0.0		0.0		欠	0.0	欠	0.0							
	23		0.0	0.0	0.0	0.0	0.0	0.0				0.0		0.0		欠	0.0	欠	1.0							
	0		2.0	2.0	0.0	0.0	0.0	1.0				0.0		0.0		欠	0.0	1.0	1.0							
	1		1.0	0.0	1.0	2.0	1.0	0.0				1.0		2.0		欠	1.0	欠	2.0							
	2		0.0	0.0	0.0	0.0	0.0	1.0				0.0		0.0		欠	0.0	欠	0.0							
	3		2.0	2.0	0.0	0.0	0.0	2.0				0.0		0.0		欠	0.0	欠	1.0							
	4		1.0	0.0	1.0	1.0	1.0	1.0				1.0		1.0		欠	0.0	欠	1.0							
	5		1.0	1.0	0.0	0.0	1.0	3.0				1.0		0.0		欠	0.0	欠	1.0							
	6		5.0	4.0	0.0	1.0	0.0	3.0				0.0		0.0		欠	0.0	欠	1.0							
	7		4.0	3.0	2.0	1.0	2.0	8.0				3.0		2.0		5.0	1.0	2.0	1.0							
	8		3.0	3.0	3.0	3.0	2.0	9.0				2.0		3.0		3.0	3.0	4.0	2.0							
	9		2.0	10.0	2.0	3.0	4.0	9.0				4.0		2.0		7.0	3.0	3.0	2.0							
日合計			29.0	35.0	17.0	22.0	15.0	37.0				19.0		20.0		欠	20.0	欠	20.0							
26日	9-10		9.0	11.0	7.0	7.0	3.0	7.0				3.0		4.0		4.0	5.0	8.0	2.0							
	11		9.0	10.0	8.0	9.0	3.0	6.0				5.0		9.0		5.0	7.0	8.0	2.0							
	12		10.0	14.0	8.0	8.0	3.0	2.0				8.0		6.0		7.0	7.0	9.0	4.0							
	13		11.0	10.0	11.0	12.0	4.0	2.0				11.0		10.0		10.0	9.0	10.0	3.0							
	14		9.0	8.0	10.0	13.0	2.0	2.0				8.0		11.0		7.0	9.0	4.0	2.0							
	15		11.0	9.0	8.0	10.0	3.0	1.0				6.0		7.0		11.0	5.0	4.0	3.0							
	16		4.0	4.0	6.0	9.0	3.0	1.0				6.0		5.0		8.0	3.0	2.0	2.0							
	17		2.0	4.0	2.0	5.0	3.0	0.0				1.0		2.0		6.0	2.0	2.0	1.0							
	18		2.0	0.0	0.0	2.0	1.0	0.0				1.0		3.0		7.0	1.0	4.0	1.0							
	19		0.0	0.0	1.0	1.0	0.0	0.0				2.0		2.0		7.0	3.0	4.0	1.0							
	20		2.0	3.0	0.0	0.0	1.0	0.0				1.0		3.0		7.0	3.0	2.0	1.0							
	21		0.0	0.0	0.0	0.0	2.0	0.0				0.0		0.0		5.0	0.0	1.0	1.0							
	22		0.0	0.0	1.0	1.0	0.0	0.0				1.0		1.0		4.0	1.0	1.0	1.0							
	23		1.0	0.0	0.0	0.0	0.0	0.0				0.0		1.0		欠	1.0	欠	1.0							
	0		0.0	1.0	0.0	0.0	1.0	0.0				0.0		0.0		欠	0.0	欠	1.0							
	1		0.0	1.0	1.0	0.0	0.0	2.0				1.0		1.0		欠	2.0	欠	0.0							
	2		1.0	0.0	0.0	1.0	1.0	0.0				0.0		2.0		欠	1.0	欠	1.0							
	3		2.0	1.0	2.0	2.0	1.0	1.0				3.0		1.0		欠	3.0	欠	1.0							
	4		0.0	0.0	0.0	1.0	1.0	0.0				0.0		1.0		2.0	0.0	欠	1.0							
	5		5.0	9.0	0.0	0.0	5.0	3.0				2.0		1.0		6.0	0.0	欠	1.0							
	6		6.0	9.0	8.0	4.0	7.0	7.0				7.0		8.0		11.0	3.0	欠	7.0							
	7		11.0	13.0	10.0	7.0	14.0	11.0				13.0		14.0		20.0	5.0	8.0	8.0							
	8		13.0	10.0	13.0	14.0	12.0	14.0				17.0		19.0		21.0	10.0	12.0	12.0							
	9		8.0	20.0	16.0	14.0	8.0	12.0				15.0		11.0		20.0	7.0	10.0	12.0							
日合計			116.0	137.0	112.0	120.0	78.0	71.0				111.0		122.0		欠	87.0	欠	69.0							

様式１－９

中部地方整備局　木曽川水系　対象洪水観測所時間雨量表

洪水		S36.6.27																							
日	時	水機構 岩村 水機構	岩屋 水機構	水機構 西村 水機構	弓掛 水機構	数河 水機構	水機構 川上 水機構	日出雲 水機構	楢谷 水機構	ワサビ沢 水機構	池の沢 水機構	味噌川ダムサイト 水機構	味噌川 ダム地点 水機構	野麦 中電	高根第一 ダム 中電	高根第二 ダム 中電	一之宿 中電	秋神ダム 中電	朝日ダム 中電	久々野 ダム 中電	大洞 中電	東上田 ダム 中電	瀬戸第一 えん堤 中電	下原ダム 中電	大船渡 えん堤 中電	七宗 えん堤 中電
25日	9-10																	0.9	1.4			1.5			1.8	3.8
	11																	0.2	0.2			0.7			1.2	2.2
	12																	0.0	0.0			0.4			1.2	0.6
	13																	0.0	0.0			0.2			1.4	0.1
	14																	0.0	0.0			0.3			3.5	0.7
	15																	0.5	0.5			0.4			2.9	0.3
	16																	0.6	0.6			0.0			0.0	0.1
	17																	0.1	0.4			0.0			0.0	1.7
	18																	0.0	0.0			0.2			0.0	0.3
	19																	0.0	0.0			0.6			0.0	1.2
	20																	0.1	0.2			0.8			0.0	0.4
	21																	0.4	0.4			0.2			0.9	0.3
	22																	0.1	0.1			0.3			2.0	0.3
	23																	0.0	0.0			0.2			2.5	0.0
	0																	0.0	0.0			0.8			2.8	2.6
	1																	0.7	1.9			0.5			3.4	0.8
	2																	2.3	1.7			0.1			4.7	0.0
	3																	0.6	1.0			0.0			4.3	2.0
	4																	0.6	0.2			1.5			5.0	0.6
	5																	1.2	1.8			0.6			7.4	0.4
	6																	1.6	1.4			1.8			1.0	1.9
	7																	1.7	1.6			1.7			4.1	4.3
	8																	2.8	2.6			4.0			3.7	5.2
	9																	2.3	3.8			5.0			5.4	4.7
日合計																		16.7	19.8			21.8			59.2	34.5
26日	9-10																	2.7	2.6			2.5			3.0	7.6
	11																	1.2	1.6			1.0			1.8	8.4
	12																	0.6	0.6			2.8			1.2	4.0
	13																	2.6	3.0			4.7			0.0	13.8
	14																	1.3	1.8			3.5			1.0	6.2
	15																	0.0	0.0			5.5			0.0	10.0
	16																	1.8	2.0			5.0			0.0	8.0
	17																	1.6	1.4			2.4			0.3	4.0
	18																	0.9	0.8			2.0			0.0	1.6
	19																	0.2	0.0			0.8			1.5	0.8
	20																	0.0	0.0			0.1			0.4	2.8
	21																	2.2	2.0			3.0			0.6	1.8
	22																	0.0	0.4			0.7			0.2	0.6
	23																	0.0	0.0			0.7			0.1	0.5
	0																	0.0	0.0			0.3			3.0	0.0
	1																	0.0	0.0			0.4			1.0	0.7
	2																	0.0	0.0			1.0			1.0	2.0
	3																	0.0	0.0			1.0			1.0	0.7
	4																	0.0	0.0			0.2			0.9	0.7
	5																	0.6	2.2			5.2			0.3	6.2
	6																	6.2	5.0			9.2			2.6	8.1
	7																	7.3	7.4			11.0			4.0	14.3
	8																	6.8	7.0			11.5			5.1	11.7
	9																	1.7	3.0			7.2			4.4	9.9
日合計																		37.7	40.8			81.7			33.4	124.4

様式１－９

中部地方整備局　木曽川水系　対象洪水観測所時間雨量表

洪水		S36.6.27																							
日	時	馬瀬川第二ダム中電	西村ダム中電	黒石中電	名倉えん堤中電	上麻生えん堤中電	川辺ダム中電	関電三浦関電	本谷関電	水無沢関電	関電白川関電	王滝川関電	関電西野川関電	常盤関電	関電三岳関電	上小川関電	下之原関電	木曽関電	木曽川関電	伊奈川関電	今朝沢関電	東川関電	読書関電	関電阿寺関電	関電山口関電	関電落合関電
25日	9-10				3.2		2.0					5.1		4.0					3.0				4.0		2.0	2.0
	11				2.7		2.0					4.1		2.5					2.0				2.0		1.0	1.0
	12				0.2		0.0					2.3		0.7					2.0				2.0		1.0	1.0
	13				1.4		1.0					1.1		0.6					0.0				0.0		0.0	0.0
	14				0.3		0.0					2.6		0.0					0.0				0.0		0.0	0.0
	15				0.0		0.0					3.2		0.0					0.0				0.0		0.0	0.0
	16				0.0		1.0					1.4		0.0					0.0				0.0		0.0	0.0
	17				0.5		1.7					0.2		0.0					0.0				0.0		0.0	0.0
	18				1.8		0.0					0.8		0.0					0.0				0.0		0.0	0.0
	19				0.5		0.2					1.0		0.0					0.0				0.0		0.0	0.0
	20				0.2		0.2					0.4		0.0					0.0				0.0		0.0	0.0
	21				0.3		1.0					0.2		0.0					0.0				0.0		0.0	0.0
	22				0.2		0.4					1.0		0.0					0.0				0.0		0.0	0.0
	23				0.1		0.5					1.8		0.0					0.0				0.0		0.0	0.0
	0				2.4		2.2					0.5		0.0					0.0				0.0		0.0	0.0
	1				0.9		0.3					1.0		1.0					2.0				1.0		0.0	1.0
	2				0.0		0.0					1.6		0.2					0.0				0.0		0.0	0.0
	3				1.6		1.8					2.0		0.3					0.0				0.0		0.0	0.0
	4				0.5		0.7					0.6		0.5					0.0				1.0		1.0	0.0
	5				0.7		0.7					1.8		0.6					0.0				0.0		0.0	0.0
	6				4.4		3.0					0.7		0.3					2.0				0.0		0.0	1.0
	7				4.2		1.0					6.5		3.0					2.0				1.0		1.0	2.0
	8				4.8		4.0					2.5		3.0					2.0				3.0		3.0	2.0
	9				6.0		9.5					4.7		3.4					4.0				2.0		3.0	6.0
日合計					36.9		33.2					47.1		20.1					19.0				16.0		12.0	16.0
26日	9-10				9.5		7.5					2.5		2.5					3.0				8.0		7.0	7.0
	11				9.2		12.5					6.3		5.6					3.0				7.0		6.0	9.0
	12				11.0		7.5					7.7		6.5					8.0				6.0		6.0	10.0
	13				13.0		11.5					13.8		12.0					9.0				9.0		8.0	10.0
	14				6.1		6.6					7.0		8.5					9.0				8.0		5.0	6.0
	15				9.5		8.0					11.5		5.5					7.0				4.0		4.0	4.0
	16				8.5		4.5					6.3		6.2					6.0				4.0		3.0	4.0
	17				4.8		7.0					3.2		2.3					1.0				2.0		1.0	1.0
	18				2.1		2.0					3.2		1.0					2.0				1.0		0.0	0.0
	19				0.8		2.0					1.8		2.0					1.0				2.0		0.0	0.0
	20				2.1		2.5					3.2		1.0					1.0				1.0		0.0	1.0
	21				2.0		2.2					1.3		0.6					1.0				1.0		1.0	1.0
	22				0.2		0.0					1.4		0.3					1.0				0.0		0.0	0.0
	23				0.5		0.5					1.5		0.3					0.0				0.0		0.0	0.0
	0				0.0		0.0					0.3		0.2					0.0				1.0		0.0	2.0
	1				0.8		1.0					2.4		0.6					0.0				1.0		0.0	1.0
	2				0.8		0.0					2.1		0.3					0.0				2.0		1.0	3.0
	3				0.6		0.0					5.0		3.0					4.0				1.0		1.0	0.0
	4				0.4		1.0					0.3		0.2					0.0				0.0		0.0	0.0
	5				9.5		4.0					2.3		2.0					0.0				0.0		0.0	2.0
	6				8.3		10.5					8.4		5.5					3.0				6.0		4.0	3.0
	7				15.6		5.0					12.3		13.0					11.0				8.0		6.0	8.0
	8				9.5		6.0					14.0		14.0					12.0				12.0		12.0	14.0
	9				12.2		8.2					14.5		17.0					10.0				9.0		8.0	7.0
日合計					137.0		110.0					132.3		110.1					92.0				93.0		73.0	93.0

様式１－９

中部地方整備局　木曽川水系　対象洪水観測所時間雨量表

洪水		S36.6.27																									
日	時	関電大井 関電	関電笠置 関電	関電丸山 関電	関電兼山 関電	関電今渡 関電	関電桃山 関電																				
25日	9-10			3.6	4.0	3.5																					
	11			2.2	3.0	3.8																					
	12			0.1	0.0	0.3																					
	13			0.2	1.0	0.4																					
	14			0.0	0.0	0.2																					
	15			0.0	0.0	0.0																					
	16			0.3	0.0	0.8																					
	17			0.8	0.0	0.0																					
	18			0.1	0.0	0.3																					
	19			0.6	0.0	0.5																					
	20			0.0	0.0	0.0																					
	21			1.0	1.0	1.4																					
	22			0.1	1.0	0.6																					
	23			0.0	0.0	0.5																					
	0			1.4	2.0	1.9																					
	1			0.6	1.0	0.3																					
	2			0.0	0.0	0.2																					
	3			1.0	1.0	1.3																					
	4			0.8	1.0	1.3																					
	5			1.2	2.0	1.5																					
	6			1.1	2.0	2.6																					
	7			3.1	3.0	3.2																					
	8			3.3	5.0	5.0																					
	9			7.7	11.0	7.6																					
日合計				29.2	38.0	37.2																					
26日	9-10			8.6	13.0	10.7																					
	11			8.4	11.0	11.9																					
	12			5.5	11.0	10.2																					
	13			8.2	10.0	9.6																					
	14			7.3	7.0	7.6																					
	15			4.2	10.0	9.2																					
	16			3.4	5.0	4.7																					
	17			3.0	6.0	8.3																					
	18			0.4	1.0	1.2																					
	19			0.0	1.0	0.8																					
	20			2.2	2.0	3.3																					
	21			0.5	1.0	1.0																					
	22			0.1	0.0	0.6																					
	23			0.2	0.0	0.2																					
	0			0.0	0.0	0.2																					
	1			0.8	1.0	1.2																					
	2			0.4	0.0	0.7																					
	3			0.5	1.0	0.0																					
	4			0.0	0.0	0.3																					
	5			6.3	7.0	3.6																					
	6			7.5	11.0	10.5																					
	7			10.1	12.0	10.5																					
	8			8.4	9.0	8.7																					
	9			13.0	15.0	15.0																					
日合計				99.0	134.0	130.0																					

様式１－９

中部地方整備局　木曽川水系　対象洪水観測所時間雨量表

洪水		S36.6.27																									
日	時	高根 国交省	胡桃島 国交省	大西 国交省	湯屋 国交省	下呂 国交省	大原 国交省	小川 国交省	和良 国交省	神土 国交省	黒川 国交省	三川 国交省	今渡 国交省	上麻生 国交省	神淵 国交省	小坊 国交省	カジヤ 国交省	濁河 国交省	上呂 国交省	小和知 国交省	成山 国交省	御嵩 国交省	御岳山 国交省	赤沢 国交省	阿寺 国交省	川上 国交省
27日	9-10	12.0	12.0		欠	29.0	10.3	18.0	11.0	22.0	14.0	欠	8.2	15.0	15.0											
	11	19.0	22.5		欠	19.0	17.1	27.2	19.5	18.0	26.4	欠	5.7	11.4	14.8											
	12	16.0	10.3		欠	11.0	25.3	18.5	18.1	17.0	13.2	欠	3.8	8.1	9.6											
	13	9.0	8.2		欠	10.0	29.0	16.6	12.4	11.0	12.3	欠	4.4	9.1	10.0											
	14	12.0	24.4		欠	9.0	14.3	14.5	20.0	10.0	6.8	欠	3.1	5.6	6.6											
	15	10.0	0.7		欠	5.0	2.0	3.0	6.7	4.0	6.3	欠	2.2	6.7	5.4											
	16	0.0	0.9		欠	4.8	2.9	3.7	3.0	6.8	3.9	欠	1.9	9.7	6.6											
	17	0.5	0.6		欠	4.0	1.8	3.5	4.3	6.0	5.1	欠	2.5	2.7	4.0											
	18	0.5	1.2		欠	1.8	2.2	2.1	1.4	3.4	5.3	欠	4.3	4.4	2.8											
	19	0.0	0.0		欠	2.5	0.5	0.2	0.7	4.0	6.7	欠	2.0	4.8	3.0											
	20	0.0	0.2		欠	0.7	0.7	0.5	0.1	5.2	1.0	欠	0.7	1.2	1.3											
	21	0.0	0.4		欠	1.0	0.4	0.3	0.8	2.5	2.5	欠	0.6	2.1	1.7											
	22	2.5	0.7		欠	0.5	0.5	0.5	0.1	2.2	3.7	欠	1.6	1.1	1.2											
	23	1.0	0.7		欠	0.8	0.3	1.3	0.9	2.0	2.1	欠	0.4	0.7	0.8											
	0	2.5	1.7		欠	0.7	0.1	0.7	0.0	1.3	6.7	欠	5.0	2.7	1.5											
	1	3.0	1.4		欠	0.2	0.0	0.7	0.0	8.1	8.5	欠	4.6	4.4	6.9											
	2	0.5	0.8		欠	1.3	0.3	0.8	0.0	4.7	11.5	欠	15.2	18.3	11.8											
	3	0.0	0.1		欠	0.4	0.0	0.0	0.0	4.3	6.0	欠	5.8	1.5	0.5											
	4	0.0	0.2		欠	0.0	0.0	0.0	0.0	7.5	15.7	欠	0.5	0.0	1.1											
	5	0.5	0.0		欠	0.2	0.0	0.0	0.0	0.0	14.3	欠	0.0	0.1	0.0											
	6	0.0	0.0		欠	0.0	0.0	0.0	0.0	0.0	13.2	欠	0.0	0.0	0.0											
	7	0.0	0.0		欠	0.0	0.0	0.0	0.0	0.0	8.4	欠	0.0	0.1	0.0											
	8	0.0	0.0		欠	0.0	0.0	0.0	0.0	0.0	3.8	欠	0.0	0.0	0.0											
	9	0.0	0.0		欠	0.0	0.0	0.0	0.0	0.0	0.0	欠	0.0	0.0	0.0											
日合計		89.0	87.0		欠	101.9	107.7	112.1	99.0	140.0	197.4	欠	72.5	109.7	104.6											
28日	9-10	0.0	0.0		欠	0.0	0.0	0.0	0.0	0.0	0.0	欠	0.1	0.2	0.0											
	11	0.0	0.1		欠	0.0	0.0	0.0	0.0	0.0	0.0	欠	0.0	0.0	0.0											
	12	0.0	0.1		欠	0.0	0.0	0.0	0.0	0.0	0.0	欠	0.0	0.0	0.0											
	13	0.0	0.0		欠	0.0	0.0	0.0	0.0	0.0	0.0	欠	0.0	0.0	0.0											
	14	0.0	0.0		欠	0.0	0.0	0.0	0.0	0.0	0.0	欠	0.0	0.0	0.0											
	15	0.0	0.0		欠	0.0	0.0	0.0	0.0	0.0	0.0	欠	0.0	0.0	0.0											
	16	0.0	0.0		欠	0.0	0.0	0.0	0.0	0.0	0.0	欠	0.0	0.0	0.0											
	17	0.0	0.0		欠	0.0	0.1	0.0	0.0	0.0	0.0	欠	0.2	0.0	0.0											
	18	0.0	0.0		欠	0.0	0.1	0.0	0.0	2.0	5.0	欠	6.2	1.2	0.0											
	19	0.0	0.0		欠	0.0	0.1	0.0	0.0	2.0	2.0	欠	0.5	0.0	0.1											
	20	0.0	0.5		欠	0.2	0.2	0.0	0.7	0.9	1.2	欠	0.5	1.3	1.0											
	21	0.5	0.0		欠	0.7	0.1	0.0	2.3	7.3	0.5	欠	0.8	0.3	0.4											
	22	0.0	0.2		欠	0.6	0.1	0.0	0.4	1.5	1.5	欠	5.5	7.7	6.7											
	23	0.0	4.4		欠	4.5	0.3	0.0	2.2	2.7	2.8	欠	0.2	0.2	0.6											
	0	9.5	0.3		欠	0.9	3.1	0.0	0.5	0.7	0.8	欠	1.9	4.0	1.9											
	1	0.0	0.7		欠	1.8	2.7	欠	1.1	2.6	5.5	欠	8.7	9.8	0.9											
	2	0.5	3.8		欠	4.7	4.9	欠	2.8	6.2	11.4	欠	1.6	4.9	6.5											
	3	4.0	7.3		欠	3.3	6.8	欠	2.3	1.4	2.6	欠	0.5	0.3	1.3											
	4	4.5	1.4		欠	1.5	4.2	欠	3.7	1.4	3.3	欠	0.1	0.8	1.1											
	5	1.0	3.1		欠	3.1	2.6	欠	2.8	1.7	1.6	欠	0.1	1.3	2.2											
	6	5.0	11.9		欠	10.2	3.9	欠	2.0	2.9	0.6	欠	0.0	2.8	3.0											
	7	7.0	8.1		欠	11.6	6.6	0.0	5.9	2.2	2.5	欠	0.3	0.6	1.5											
	8	5.0	8.1		欠	7.1	7.4	0.0	4.1	4.0	4.9	欠	0.3	1.6	1.8											
	9	5.5	1.5		欠	3.4	8.7	0.0	1.4	0.5	2.8	欠	1.5	1.0	2.4											
日合計		42.5	51.5		欠	53.6	51.9	欠	32.2	40.0	49.0	欠	29.0	38.0	31.4											
※総雨量			221.3			293.2	340.8		315.3	302.0	396.2		270.5	325.7	349.9											

*総雨量は一連降雨の最終日のみ合計

様式１－９

中部地方整備局　木曽川水系　対象洪水観測所時間雨量表

洪水　S36.6.27

日	時	福岡 国交省	霧ヶ原 国交省	蘭 国交省	滑川 国交省	滑川第２ 国交省	浦川 国交省	下山沢 国交省	長者畑 国交省	落合 国交省	馬籠 国交省	正ヶ根 国交省	岡の平 国交省	藪原 国交省	西野川 国交省	福島 国交省	三浦 国交省	王滝 国交省	三留野 国交省	福岡（自） 国交省	笠置 国交省	丸山 国交省	桃山 国交省	須原 国交省	渡合 国交省	恵那 国交省
27日	9-10													12.4	10.2	15.0	24.2	15.2			欠					
	11													7.2	9.8	11.5	31.8	12.1			欠					
	12													1.4	8.8	8.5	15.8	12.0			欠					
	13													4.0	8.7	3.5	14.7	8.7			欠					
	14													11.3	7.5	10.1	10.0	9.0			欠					
	15													3.2	3.6	2.5	5.5	3.6			欠					
	16													0.4	3.0	5.0	4.0	5.6			欠					
	17													4.3	3.7	4.0	6.0	4.2			欠					
	18													1.8	1.0	2.0	2.6	2.4			欠					
	19													0.5	0.6	0.6	5.4	1.5			欠					
	20													1.8	1.6	3.8	2.0	2.2			欠					
	21													3.4	0.1	3.3	2.8	2.7			欠					
	22													0.9	0.2	0.5	1.6	0.8			欠					
	23													0.7	1.0	0.5	2.6	1.6			欠					
	0													3.0	1.7	2.3	3.4	1.8			欠					
	1													6.2	0.4	11.0	7.6	7.6			欠					
	2													11.9	13.4	4.5	13.0	6.2			欠					
	3													6.6	4.5	3.8	4.2	2.5			欠					
	4													0.9	0.0	1.6	0.3	0.8			欠					
	5													0.4	0.4	0.4	0.6	0.2			欠					
	6													0.2	0.6	0.0	0.0	0.7			欠					
	7													欠	0.0	0.0	0.0	0.0			欠					
	8													欠	0.0	0.0	0.0	0.0			欠					
	9													欠	0.0	0.0	0.0	0.0			欠					
日合計														欠	80.8	94.4	158.1	101.4			欠					
28日	9-10													0.0	0.0	0.1	0.0	0.0			欠					
	11													0.0	0.0	0.0	0.0	0.0			欠					
	12													0.0	0.0	0.0	0.0	0.0			欠					
	13													0.0	0.0	0.0	0.0	0.0			欠					
	14													0.0	0.0	0.1	0.0	0.0			欠					
	15													0.0	0.0	0.0	0.6	0.0			欠					
	16													0.0	0.0	0.0	0.0	0.0			欠					
	17													2.4	0.0	0.0	0.8	0.2			欠					
	18													0.0	0.0	0.0	0.6	0.0			欠					
	19													0.0	0.0	0.1	0.1	0.0			欠					
	20													0.1	0.0	1.5	0.4	0.6			欠					
	21													0.4	0.0	3.1	4.5	5.2			欠					
	22													10.6	8.6	0.1	5.0	4.6			欠					
	23													3.0	3.9	2.0	8.5	2.4			欠					
	0													7.6	1.5	0.1	3.0	0.2			欠					
	1													0.8	0.1	8.3	3.8	0.8			欠					
	2													3.5	2.5	3.2	8.7	2.6			欠					
	3													15.2	9.0	10.8	13.0	13.4			欠					
	4													5.8	5.5	4.0	2.3	2.8			欠					
	5													15.0	1.0	10.7	11.7	2.6			欠					
	6													3.2	1.5	8.6	1.2	1.0			欠					
	7													4.7	0.6	4.5	8.8	2.0			欠					
	8													5.0	6.3	3.1	10.0	3.9			欠					
	9													9.4	6.5	8.2	9.3	4.9			欠					
日合計														86.7	47.0	68.5	92.3	47.2			欠					
※総雨量															246.0	269.1	420.8	284.1								

*総雨量は一連降雨の最終日のみ合計

様式１－９

中部地方整備局　木曽川水系　対象洪水観測所時間雨量表

洪水　S36.6.27

日	時	岩村 国交省	大井 国交省	根の上 国交省	付知 国交省	木祖 国交省	船山 気象庁	久々野 気象庁	宮ノ前 気象庁	気象庁 高根 気象庁	高城山 気象庁	萩原 気象庁	宮地 気象庁	金山 気象庁	気象庁 付知 気象庁	三界山 気象庁	見行山 気象庁	気象庁 黒川 気象庁	伽藍 気象庁	美濃加茂 気象庁	可児川 気象庁	柄石峠 気象庁	気象庁 恵那 気象庁	中津川 気象庁	三森山 気象庁	気象庁 丸山 気象庁
27日	9-10	24.4						16.0	11.0	12.0	17.0	30.0	28.0			17.0	欠				17.0	19.0	16.0	8.0	7.0	16.0
	11	9.7						10.0	21.0	20.0	11.0	18.0	32.0			15.0	欠				11.0	9.0	11.0	9.0	4.0	9.0
	12	6.0						16.0	12.0	15.0	34.0	11.0	16.0			9.0	欠				7.0	7.0	6.0	4.0	3.0	5.0
	13	7.8						8.0	8.0	10.0	17.0	11.0	11.0			6.0	10.0				9.0	4.0	7.0	4.0	10.0	7.0
	14	7.7						14.0	27.0	16.0	21.0	33.0	9.0			15.0	欠				6.0	11.0	10.0	6.0	6.0	6.0
	15	4.3						4.0	4.0	5.0	9.0	2.0	8.0			10.0	欠				6.0	9.0	10.0	9.0	4.0	5.0
	16	11.2						1.0	1.0	0.0	4.0	3.0	5.0			11.0	11.0				5.0	6.0	6.0	5.0	10.0	4.0
	17	8.5						1.0	1.0	0.0	3.0	3.0	5.0			14.0	欠				4.0	7.0	8.0	8.0	10.0	4.0
	18	14.6						2.0	1.0	1.0	2.0	2.0	2.0			8.0	欠				19.0	12.0	23.0	6.0	18.0	7.0
	19	19.4						0.0	0.0	0.0	欠	3.0	3.0			15.0	欠				6.0	16.0	27.0	29.0	11.0	5.0
	20	3.6						0.0	1.0	0.0	欠	3.0	3.0			13.0	3.0				2.0	2.0	11.0	11.0	9.0	2.0
	21	5.6						0.0	0.0	2.0	欠	1.0	0.0			5.0	1.0				2.0	1.0	3.0	2.0	1.0	2.0
	22	17.5						0.0	0.0	1.0	欠	4.0	1.0			5.0	2.0				3.0	3.0	4.0	9.0	14.0	2.0
	23	16.9						0.0	1.0	1.0	欠	1.0	2.0			3.0	3.0				2.0	7.0	10.0	7.0	22.0	2.0
	0	12.7						2.0	2.0	2.0	欠	0.0	1.0			6.0	5.0				7.0	5.0	12.0	12.0	14.0	6.0
	1	5.5						1.0	1.0	3.0	欠	0.0	12.0			16.0	4.0				6.0	5.0	8.0	8.0	3.0	6.0
	2	18.6						1.0	0.0	1.0	欠	2.0	9.0			8.0	18.0				20.0	9.0	16.0	10.0	22.0	18.0
	3	32.1						0.0	0.0	0.0	欠	0.0	1.0			13.0	4.0				6.0	10.0	14.0	20.0	22.0	6.0
	4	18.5						0.0	0.0	0.0	0.0	0.0	1.0			1.0	0.0				0.0	0.0	3.0	4.0	10.0	0.0
	5	2.4						0.0	0.0	0.0	0.0	0.0	1.0			1.0	0.0				0.0	1.0	1.0	2.0	1.0	0.0
	6	1.5						0.0	0.0	0.0	0.0	0.0	0.0			0.0	0.0				1.0	欠	0.0	0.0	3.0	1.0
	7	1.5						0.0	0.0	0.0	0.0	0.0	0.0			0.0	0.0				0.0	欠	2.0	1.0	1.0	0.0
	8	0.0						0.0	0.0	0.0	0.0	0.0	0.0			0.0	0.0				0.0	0.0	0.0	0.0	0.0	0.0
	9	0.0						0.0	0.0	0.0	0.0	0.0	0.0			0.0	0.0				0.0	0.0	0.0	0.0	0.0	0.0
日合計		250.0						76.0	91.0	89.0	欠	127.0	150.0			191.0	欠				139.0	欠	208.0	174.0	205.0	113.0
28日	9-10	0.0						0.0	0.0	0.0	欠	0.0	0.0			0.0	1.0				2.0	3.0	1.0	1.0	0.0	0.0
	11	0.0						0.0	0.0	0.0	欠	0.0	0.0			0.0	0.0				0.0	0.0	0.0	0.0	0.0	0.0
	12	0.0						0.0	0.0	0.0	欠	0.0	0.0			0.0	0.0				0.0	0.0	0.0	0.0	0.0	0.0
	13	0.0						0.0	0.0	0.0	0.0	0.0	0.0			0.0	0.0				0.0	0.0	0.0	0.0	0.0	0.0
	14	0.0						0.0	0.0	0.0	0.0	0.0	0.0			0.0	0.0				0.0	0.0	0.0	0.0	0.0	0.0
	15	0.0						0.0	0.0	0.0	0.0	0.0	0.0			0.0	0.0				0.0	0.0	0.0	0.0	0.0	0.0
	16	0.0						0.0	0.0	0.0	0.0	0.0	0.0			1.0	0.0				0.0	0.0	0.0	0.0	0.0	0.0
	17	0.3						0.0	0.0	0.0	0.0	0.0	0.0			1.0	0.0				2.0	0.0	0.0	0.0	0.0	1.0
	18	0.2						0.0	0.0	0.0	0.0	0.0	0.0			2.0	0.0				2.0	1.0	1.0	0.0	0.0	1.0
	19	7.2						0.0	0.0	0.0	欠	0.0	0.0			7.0	3.0				0.0	欠	0.0	0.0	9.0	1.0
	20	1.3						0.0	0.0	0.0	欠	0.0	2.0			1.0	2.0				2.0	欠	2.0	3.0	2.0	1.0
	21	1.4						0.0	0.0	0.0	欠	0.0	8.0			4.0	1.0				2.0	欠	1.0	1.0	4.0	0.0
	22	5.0						0.0	0.0	0.0	欠	1.0	0.0			1.0	2.0				5.0	4.0	3.0	1.0	7.0	6.0
	23	7.4						0.0	0.0	0.0	欠	3.0	7.0			7.0	2.0				0.0	欠	4.0	2.0	11.0	1.0
	0	3.8						1.0	2.0	10.0	欠	0.0	1.0			8.0	5.0				4.0	欠	2.0	2.0	2.0	3.0
	1	4.2						2.0	0.0	0.0	欠	1.0	1.0			14.0	5.0				4.0	欠	1.0	1.0	3.0	7.0
	2	0.4						3.0	1.0	1.0	欠	4.0	9.0			11.0	9.0				1.0	欠	1.0	1.0	5.0	4.0
	3	0.4						2.0	4.0	4.0	欠	7.0	4.0			17.0	2.0				0.0	欠	1.0	0.0	1.0	1.0
	4	0.8						7.0	6.0	4.0	欠	4.0	1.0			欠	欠				0.0	欠	0.0	0.0	欠	0.0
	5	4.2						1.0	4.0	1.0	欠	9.0	3.0			欠	欠				0.0	欠	1.0	1.0	欠	0.0
	6	0.8						2.0	10.0	5.0	欠	10.0	2.0			欠	欠				1.0	欠	1.0	1.0	欠	1.0
	7	0.6						4.0	11.0	7.0	4.0	19.0	7.0			11.0	欠				0.0	欠	0.0	0.0	欠	0.0
	8	0.2						4.0	6.0	5.0	10.0	7.0	6.0			10.0	欠				0.0	欠	1.0	0.0	欠	1.0
	9	0.6						6.0	6.0	5.0	6.0	8.0	3.0			14.0	2.0				2.0	1.0	0.0	0.0	2.0	1.0
日合計		38.8						32.0	50.0	42.0	欠	73.0	54.0			欠	欠				27.0	欠	20.0	14.0	欠	29.0
※総雨量		409.7						208.0				352.0	366.0								344.0		371.0			285.0

*総雨量は一連降雨の最終日のみ合計

様式１－９

中部地方整備局　木曽川水系　対象洪水観測所時間雨量表

洪水		S36.6.27																							
日	時	八百津 気象庁	加子母 気象庁	久田見 気象庁	奥屋 気象庁	新田 気象庁	気象庁 濁河 気象庁	カオレ 気象庁	開田 気象庁	気象庁 桃山 気象庁	南木曽 気象庁	三岳 気象庁	木曽福島 気象庁	気象庁 赤沢 気象庁	恵那山 気象庁	気象庁 御岳山 気象庁	気象庁 須原 気象庁	摺古木山 気象庁	野麦峠 気象庁	牧尾ダム 水機構	ウグイ川 水機構	三笠 水機構	池の越 水機構	阿木川 ダム 水機構	狸沢 水機構	大根木 水機構
27日	9-10		24.0	25.0	13.0	18.0	15.0	12.0				12.0		14.0		24.0	16.0	15.0	13.0							
	11		31.0	14.0	18.0	25.0	24.0	15.0				8.0		12.0		33.0	13.0	12.0	13.0							
	12		17.0	11.0	11.0	20.0	15.0	5.0				9.0		8.0		30.0	12.0	10.0	8.0							
	13		10.0	10.0	6.0	13.0	9.0	11.0				6.0		7.0		19.0	6.0	4.0	11.0							
	14		11.0	10.0	10.0	10.0	8.0	9.0				14.0		14.0		16.0	10.0	12.0	7.0							
	15		6.0	9.0	7.0	13.0	2.0	8.0				3.0		7.0		8.0	6.0	9.0	5.0							
	16		6.0	4.0	15.0	15.0	1.0	11.0				5.0		11.0		10.0	19.0	6.0	2.0							
	17		9.0	6.0	8.0	6.0	3.0	10.0				5.0		6.0		5.0	10.0	8.0	1.0							
	18		4.0	6.0	9.0	10.0	1.0	24.0				2.0		9.0		7.0	8.0	6.0	1.0							
	19		2.0	6.0	5.0	9.0	1.0	20.0				1.0		8.0		8.0	5.0	9.0	3.0							
	20		5.0	3.0	16.0	10.0	1.0	4.0				2.0		18.0		2.0	18.0	12.0	2.0							
	21		2.0	0.0	7.0	4.0	1.0	9.0				2.0		3.0		3.0	8.0	8.0	0.0							
	22		2.0	2.0	2.0	2.0	1.0	18.0				1.0		2.0		2.0	1.0	5.0	1.0							
	23		4.0	2.0	3.0	4.0	0.0	22.0				1.0		3.0		4.0	3.0	4.0	0.0							
	0		2.0	6.0	2.0	2.0	2.0	15.0				1.0		4.0		3.0	6.0	17.0	1.0							
	1		10.0	8.0	14.0	6.0	0.0	8.0				7.0		15.0		9.0	14.0	16.0	2.0							
	2		14.0	18.0	6.0	8.0	1.0	24.0				7.0		8.0		7.0	8.0	3.0	1.0							
	3		4.0	6.0	20.0	13.0	1.0	34.0				4.0		6.0		3.0	14.0	25.0	0.0							
	4		1.0	0.0	2.0	8.0	1.0	14.0				1.0		0.0		0.0	2.0	7.0	0.0							
	5		0.0	0.0	0.0	0.0	0.0	3.0				1.0		1.0		1.0	1.0	2.0	1.0							
	6		1.0	0.0	0.0	1.0	0.0	1.0				0.0		0.0		0.0	0.0	0.0	0.0							
	7		0.0	0.0	0.0	0.0	0.0	2.0				0.0		0.0		0.0	0.0	1.0	0.0							
	8		0.0	0.0	0.0	0.0	0.0	0.0				0.0		0.0		1.0	0.0	0.0	0.0							
	9		0.0	0.0	0.0	0.0	0.0	1.0				0.0		0.0		0.0	0.0	1.0	0.0							
日合計			165.0	146.0	174.0	197.0	87.0	280.0				92.0		156.0		195.0	180.0	192.0	72.0							
28日	9-10		0.0	0.0	0.0	0.0	0.0	0.0				0.0		0.0		0.0	0.0	0.0	0.0							
	11		0.0	0.0	0.0	0.0	0.0	1.0				0.0		0.0		0.0	0.0	1.0	0.0							
	12		0.0	0.0	0.0	0.0	0.0	0.0				0.0		0.0		0.0	0.0	0.0	0.0							
	13		0.0	0.0	0.0	0.0	0.0	0.0				0.0		0.0		0.0	0.0	0.0	0.0							
	14		0.0	0.0	0.0	0.0	0.0	0.0				0.0		0.0		0.0	0.0	0.0	0.0							
	15		0.0	0.0	1.0	0.0	0.0	0.0				0.0		0.0		1.0	0.0	0.0	0.0							
	16		0.0	0.0	0.0	0.0	0.0	0.0				0.0		0.0		1.0	0.0	2.0	0.0							
	17		0.0	0.0	0.0	0.0	0.0	0.0				0.0		0.0		4.0	0.0	1.0	0.0							
	18		0.0	2.0	1.0	0.0	0.0	0.0				0.0		0.0		1.0	6.0	0.0	1.0							
	19		0.0	0.0	9.0	3.0	0.0	7.0				0.0		1.0	欠		6.0	1.0	1.0							
	20		1.0	1.0	2.0	1.0	0.0	0.0				0.0		0.0	欠		1.0	欠	0.0							
	21		7.0	1.0	2.0	2.0	0.0	2.0				2.0		3.0	欠		14.0	欠	1.0							
	22		1.0	6.0	2.0	0.0	1.0	3.0				6.0		0.0	欠		3.0	7.0	2.0							
	23		5.0	1.0	7.0	3.0	6.0	15.0				2.0		3.0	欠		8.0	3.0	3.0							
	0		0.0	5.0	4.0	2.0	2.0	4.0				0.0		4.0	欠		6.0	3.0	9.0							
	1		5.0	6.0	8.0	2.0	1.0	4.0				1.0		8.0	欠		6.0	4.0	1.0							
	2		9.0	9.0	9.0	9.0	2.0	1.0				2.0		13.0	欠		13.0	2.0	2.0							
	3		15.0	1.0	4.0	11.0	3.0	1.0				16.0		13.0	欠		1.0	2.0	10.0							
	4		2.0	1.0	5.0	6.0	2.0	1.0				6.0		8.0	欠		3.0	欠	4.0							
	5		2.0	1.0	2.0	2.0	0.0	4.0				4.0		8.0	欠		6.0	欠	0.0							
	6		2.0	2.0	5.0	3.0	7.0	2.0				0.0		13.0	欠		4.0	欠	3.0							
	7		5.0	2.0	7.0	4.0	7.0	0.0				2.0		13.0		10.0	3.0	3.0	5.0							
	8		7.0	3.0	3.0	6.0	6.0	1.0				2.0		8.0		9.0	3.0	3.0	5.0							
	9		5.0	1.0	3.0	9.0	5.0	1.0				8.0		7.0		8.0	2.0	2.0	4.0							
日合計			66.0	42.0	74.0	63.0	42.0	47.0				51.0		102.0	欠		85.0	欠	51.0							
※総雨量			376.0	360.0	377.0	402.0	222.0	435.0				273.0		400.0			372.0		212.0							

*総雨量は一連降雨の最終日のみ合計

様式１－９

中部地方整備局　木曽川水系　対象洪水観測所時間雨量表

洪水		S36.6.27																							
日	時	水機構 岩村 水機構	岩屋 水機構	水機構 西村 水機構	弓掛 水機構	数河 水機構	水機構 川上 水機構	日出雲 水機構	楢谷 水機構	ワサビ沢 水機構	池の沢 水機構	味噌川ダムサイト 水機構	味噌川 ダム地点 水機構	野麦 中電	高根第一 ダム 中電	高根第二 ダム 中電	一之宿 中電	秋神ダム 中電	朝日ダム 中電	久々野 ダム 中電	大洞 中電	東上田 ダム 中電	瀬戸第一 えん堤 中電	下原ダム 中電	大船渡 えん堤 中電	七宗 えん堤 中電
27日	9-10																	7.3	7.0			23.3			9.3	20.0
	11																	15.0	19.0			12.3			9.4	10.5
	12																	10.5	14.0			8.5			8.6	10.8
	13																	7.5	8.0			9.2			17.0	9.9
	14																	18.0	17.0			41.5			5.8	7.8
	15																	10.2	12.8			0.8			9.7	4.3
	16																	0.2	0.2			1.2			7.5	2.7
	17																	0.5	1.0			0.7			4.8	5.6
	18																	0.0	0.0			1.0			1.7	1.9
	19																	0.0	0.0			3.6			1.0	4.5
	20																	1.0	0.8			0.0			3.3	2.5
	21																	0.3	0.7			0.0			1.7	0.5
	22																	0.4	0.5			1.2			0.6	2.2
	23																	0.3	0.4			0.8			0.7	0.7
	0																	2.9	3.1			1.1			0.0	0.5
	1																	1.7	1.5			0.1			0.6	2.9
	2																	0.6	0.2			1.0			2.9	12.7
	3																	0.0	0.0			0.5			0.9	4.5
	4																	0.0	0.0			0.3			0.8	2.5
	5																	0.0	0.0			0.0			9.0	0.2
	6																	0.0	0.0			0.0			10.7	0.5
	7																	0.0	0.0			0.0			14.3	0.0
	8																	0.0	0.0			0.0			10.6	0.0
	9																	0.0	0.0			0.0			11.4	0.0
日合計																		76.4	86.2			107.1			142.3	107.7
28日	9-10																	0.0	0.0			0.0			18.0	0.0
	11																	0.0	0.0			0.0			12.0	0.0
	12																	0.0	0.0			0.0			10.0	0.0
	13																	0.0	0.0			0.0			9.0	0.0
	14																	0.0	0.0			0.0			5.0	0.0
	15																	0.0	0.0			0.0			4.3	0.0
	16																	0.0	0.0			0.0			2.7	0.0
	17																	0.0	0.0			0.0			5.3	0.0
	18																	0.2	1.0			0.0			1.7	0.0
	19																	0.0	0.0			0.0			欠	0.0
	20																	0.4	0.6			0.0			欠	3.3
	21																	0.1	0.1			0.0			欠	2.7
	22																	0.0	0.0			0.0			欠	0.4
	23																	0.0	0.0			1.3			欠	7.1
	0																	0.1	0.7			1.4			欠	0.3
	1																	0.9	0.9			0.4			欠	1.2
	2																	0.5	0.3			2.3			欠	5.0
	3																	2.6	2.8			4.0			欠	1.0
	4																	8.4	8.2			6.1			欠	1.5
	5																	6.8	6.0			5.0			欠	2.8
	6																	2.5	3.0			11.6			欠	1.0
	7																	2.3	24.2			8.3			欠	3.0
	8																	3.0	2.7			4.1			欠	2.7
	9																	5.1	5.5			7.1			欠	1.1
日合計																		32.9	56.0			51.6			欠	33.1
※総雨量																		163.7	202.8			262.2				299.7

*総雨量は一連降雨の最終日のみ合計

様式１－９

中部地方整備局　木曽川水系　対象洪水観測所時間雨量表

洪水		S36.6.27																								
日	時	馬瀬川第二ダム 中電	西村ダム 中電	黒石 中電	名倉えん堤 中電	上麻生えん堤 中電	川辺ダム 中電	関電三浦 関電	本谷 関電	水無沢 関電	関電白川 関電	王滝川 関電	関電西野川 関電	常盤 関電	関電三岳 関電	上小川 関電	下之原 関電	木曽 関電	木曽川 関電	伊奈川 関電	今朝沢 関電	東川 関電	読書 関電	関電阿寺 関電	関電山口 関電	関電落合 関電
27日	9-10				27.0		10.5					16.0		10.0					7.0				13.0		13.0	12.0
	11				15.0		6.0					20.8		11.0					11.0				12.0		13.0	11.0
	12				9.0		3.5					12.4		7.5					10.0				7.0		5.0	15.0
	13				10.0		9.0					16.3		5.9					5.0				5.0		5.0	5.0
	14				6.5		5.0					9.5		15.5					10.0				11.0		12.0	7.0
	15				3.6		4.0					7.8		5.3					3.0				6.0		11.0	13.0
	16				3.0		4.0					6.7		4.5					7.0				20.0		9.0	5.0
	17				7.5		5.0					6.4		4.0					4.0				14.0		17.0	11.0
	18				2.2		6.0					3.2		2.0					1.0				5.0		8.0	9.0
	19				5.5		5.0					6.8		1.0					2.0				7.0		15.0	36.0
	20				2.0		2.0					0.7		1.5					5.0				13.0		16.0	9.0
	21				0.5		1.0					4.0		2.3					3.0				9.0		7.0	3.0
	22				0.5		1.8					2.5		0.5					1.0				1.0		2.0	7.0
	23				1.0		0.3					2.8		0.5					1.0				4.0		5.0	8.0
	0				0.2		4.0					2.2		0.8					1.0				6.0		14.0	18.0
	1				7.0		11.5					5.9		7.0					9.0				13.0		17.0	14.0
	2				11.0		12.0					13.2		6.0					11.0				10.0		10.0	8.0
	3				4.0		2.0					5.9		3.2					4.0				14.0		23.0	33.0
	4				0.3		2.0					1.1		2.5					0.0				3.0		3.0	1.0
	5				0.0		0.2					1.7		0.5					0.0				1.0		1.0	2.0
	6				0.0		0.0					1.6		0.3					0.0				0.0		0.0	0.0
	7				0.0		0.0					0.0		0.0					0.0				0.0		0.0	1.0
	8				0.0		0.0					0.0		0.0					0.0				0.0		0.0	0.0
	9				0.0		0.0					0.0		0.0					0.0				0.0		0.0	0.0
日合計					115.8		94.8					147.5		91.8					95.0				174.0		206.0	228.0
28日	9-10				0.0		0.0					0.0		0.0					0.0				0.0		2.0	1.0
	11				0.0		0.0					0.0		0.0					0.0				0.0		0.0	0.0
	12				0.0		0.0					0.0		0.0					0.0				0.0		0.0	0.0
	13				0.0		0.0					0.0		0.0					0.0				0.0		0.0	0.0
	14				0.0		0.0					0.0		0.0					0.0				0.0		0.0	0.0
	15				0.0		0.0					0.0		0.0					0.0				0.0		0.0	0.0
	16				0.0		0.0					0.2		0.0					0.0				0.0		0.0	0.0
	17				0.0		0.0					0.4		0.0					0.0				0.0		0.0	0.0
	18				0.0		3.0					0.3		0.0					0.0				6.0		1.0	2.0
	19				0.0		2.5					0.0		0.0					0.0				12.0		2.0	0.0
	20				1.7		3.0					0.3		0.8					4.0				1.0		8.0	4.0
	21				0.3		0.0					5.9		1.5					3.0				20.0		9.0	1.0
	22				0.0		10.0					8.0		5.2					0.0				8.0		3.0	2.0
	23				0.0		0.7					5.5		1.0					0.0				19.0		5.0	2.0
	0				7.1		2.0					0.7		0.8					0.0				4.0		3.0	3.0
	1				6.0		2.0					5.5		0.9					0.0				6.0		4.0	0.0
	2				5.0		2.0					7.0		2.5					17.0				9.0		6.0	2.0
	3				1.0		0.0					8.3		15.0					15.0				1.0		0.0	0.0
	4				1.5		0.0					11.9		5.5					8.0				3.0		1.0	1.0
	5				3.5		1.0					4.4		4.5					8.0				4.0		7.0	0.0
	6				0.3		1.0					5.5		0.8					4.0				4.0		2.0	2.0
	7				3.7		1.0					5.0		1.8					13.0				6.0		2.0	1.0
	8				3.0		1.0					11.0		2.0					5.0				2.0		2.0	1.0
	9				2.2		1.0					10.0		6.7					8.0				4.0		1.0	0.0
日合計					35.3		30.2					89.9		49.0					85.0				109.0		58.0	22.0
※総雨量					325.0		268.2					416.8		271.0					291.0				392.0		349.0	359.0

*総雨量は一連降雨の最終日のみ合計

様式１－９

中部地方整備局　木曽川水系　対象洪水観測所時間雨量表

洪水		S36.6.27																									
日	時	関電大井 関電	関電笠置 関電	関電丸山 関電	関電兼山 関電	関電今渡 関電	関電桃山 関電																				
27日	9-10			12.0	22.0	10.8																					
	11			5.0	10.0	9.0																					
	12			6.0	8.0	6.0																					
	13			6.6	8.0	7.0																					
	14			6.8	8.0	5.0																					
	15			3.6	6.0	3.7																					
	16			3.1	3.0	3.3																					
	17			5.1	5.0	3.7																					
	18			9.6	8.0	5.4																					
	19			5.8	5.0	2.9																					
	20			1.6	2.0	1.2																					
	21			0.4	1.0	1.0																					
	22			2.2	3.0	2.1																					
	23			2.3	1.0	0.9																					
	0			3.6	7.0	5.8																					
	1			6.0	8.0	5.8																					
	2			10.0	27.0	16.5																					
	3			9.5	7.0	8.0																					
	4			0.1	0.0	0.0																					
	5			0.1	0.0	0.1																					
	6			0.0	0.0	0.0																					
	7			0.0	0.0	0.4																					
	8			0.0	0.0	0.0																					
	9			0.1	1.0	0.3																					
日合計				99.5	140.0	98.9																					
28日	9-10			0.8	0.0	0.1																					
	11			0.0	0.0	0.0																					
	12			0.0	0.0	0.0																					
	13			0.0	0.0	0.0																					
	14			0.0	0.0	0.0																					
	15			0.0	0.0	0.0																					
	16			0.0	0.0	0.0																					
	17			1.2	1.0	0.6																					
	18			1.2	2.0	6.2																					
	19			2.2	1.0	1.2																					
	20			1.0	1.0	0.8																					
	21			0.1	0.0	0.8																					
	22			4.0	7.0	6.2																					
	23			0.9	0.0	0.8																					
	0			6.4	3.0	2.2																					
	1			2.2	10.0	8.2																					
	2			3.9	3.0	2.6																					
	3			0.4	0.0	0.4																					
	4			0.0	0.0	0.1																					
	5			0.1	1.0	0.3																					
	6			0.5	1.0	0.6																					
	7			0.6	0.0	0.4																					
	8			0.7	1.0	0.5																					
	9			1.0	1.0	1.9																					
日合計				27.2	32.0	33.9																					
※総雨量				254.9	344.0	300.0																					

*総雨量は一連降雨の最終日のみ合計

様式１－９

中部地方整備局　木曽川水系　対象洪水観測所時間雨量表

洪水		S39.9.25																								
日	時	高根 国交省	胡桃島 国交省	大西 国交省	湯屋 国交省	下呂 国交省	大原 国交省	小川 国交省	和良 国交省	神土 国交省	黒川 国交省	三川 国交省	今渡 国交省	上麻生 国交省	神淵 国交省	小坊 国交省	カジヤ 国交省	濁河 国交省	上呂 国交省	小和知 国交省	成山 国交省	御嵩 国交省	御岳山 国交省	赤沢 国交省	阿寺 国交省	川上 国交省
24日	9-10	0.0			欠	0.1	0.5	1.2	0.5	1.0	0.0	1.0	0.0	欠	0.0											
	11	0.0			欠	0.8	3.0	1.0	0.0	0.5	0.5	0.0	1.0	欠	0.0											
	12	0.0			欠	0.1	1.5	1.0	1.0	2.5	2.9	3.0	2.9	欠	2.0											
	13	0.0			欠	0.7	1.0	1.2	3.5	3.0	3.9	5.0	5.6	欠	4.0											
	14	1.5			欠	6.8	3.5	6.8	4.0	4.0	2.0	2.0	2.1	欠	3.0											
	15	2.0			欠	2.6	2.5	3.1	1.5	1.0	0.7	1.0	0.5	欠	1.8											
	16	1.0			欠	1.3	1.0	1.9	1.0	0.5	0.9	0.5	0.3	欠	0.6											
	17	0.5			欠	1.7	1.8	2.7	1.5	1.5	1.4	1.0	1.3	欠	1.6											
	18	1.5			欠	1.8	3.8	2.2	2.5	2.0	7.7	4.0	3.3	欠	1.4											
	19	2.0			欠	5.4	3.0	4.8	8.5	21.0	11.0	10.5	8.7	欠	5.0											
	20	2.0			欠	8.0	3.5	2.7	2.0	0.5	2.1	0.5	0.8	欠	0.0											
	21	2.0			欠	6.5	5.5	7.4	4.0	5.0	9.1	5.0	4.5	欠	3.0											
	22	3.5			欠	3.5	4.5	6.0	3.5	3.5	9.9	5.5	3.3	欠	4.0											
	23	2.0			欠	12.6	13.5	17.3	12.0	11.5	9.2	11.0	10.2	欠	14.8											
	0	4.5			欠	13.2	14.0	20.6	21.0	7.5	4.0	8.0	24.1	欠	19.2											
	1	3.0			欠	12.3	10.5	23.1	18.0	5.0	3.4	7.0	11.6	欠	16.8											
	2	2.5			欠	9.3	18.0	11.8	4.0	1.5	2.5	2.0	0.9	欠	2.0											
	3	2.0			欠	1.6	9.0	3.0	1.5	2.5	0.0	0.5	0.1	欠	0.0											
	4	1.0			欠	0.0	2.0	1.2	0.0	0.0	0.8	0.5	0.0	欠	0.0											
	5	1.5			欠	1.2	2.0	2.1	2.0	2.5	0.8	2.5	0.1	欠	0.4											
	6	1.5			欠	1.5	4.0	7.1	1.0	1.0	1.4	2.5	0.1	欠	0.2											
	7	2.5			欠	1.8	5.0	2.9	2.0	0.5	0.3	0.5	0.0	欠	0.6											
	8	1.0			欠	7.1	16.0	24.8	15.0	9.5	17.0	5.5	2.1	欠	19.8											
	9	3.0			欠	17.7	12.0	41.5	14.0	23.0	20.2	12.5	2.1	欠	9.8											
日合計		40.5			欠	117.6	141.1	197.4	124.0	110.5	111.7	91.5	85.6	欠	110.0											
25日	9-10	4.5			欠	9.3	16.0	0.0	12.5	17.5	15.0	16.0	1.6	欠	12.2											
	11	3.0			欠	8.0	10.0	0.0	3.0	15.0	11.0	11.0	2.4	欠	4.0											
	12	3.0			欠	5.9	2.0	0.0	0.5	7.5	5.4	6.5	1.9	欠	0.6											
	13	2.5			欠	2.1	0.5	0.0	0.0	0.5	0.1	0.0	0.0	欠	0.0											
	14	2.0			欠	0.6	0.0	0.0	0.0	0.0	0.0	0.0	0.0	欠	0.0											
	15	2.5			欠	0.0	0.0	0.0	0.0	0.0	0.2	0.0	0.0	欠	0.0											
	16	1.5			欠	0.0	0.0	0.0	0.0	0.0	0.0	0.0	0.0	欠	0.0											
	17	0.0			欠	0.0	0.0	0.0	0.0	0.0	0.0	0.0	0.0	欠	0.0											
	18	0.0			欠	0.0	0.0	0.0	0.0	0.0	0.0	0.0	0.0	欠	0.0											
	19	1.0			欠	0.0	0.0	0.0	0.0	0.0	0.1	0.0	0.0	欠	0.0											
	20	0.5			欠	0.0	0.0	0.0	0.0	0.0	0.0	0.0	0.0	欠	0.0											
	21	1.0			欠	0.0	0.0	0.0	0.0	0.0	0.0	0.0	0.0	欠	0.0											
	22	1.0			欠	0.0	0.0	0.0	0.0	0.0	0.0	0.0	0.0	欠	0.0											
	23	1.5			欠	0.0	0.0	0.0	0.0	0.0	0.0	0.0	0.0	欠	0.0											
	0	1.0			欠	0.0	0.0	0.0	0.0	0.0	0.0	0.0	0.0	欠	0.0											
	1	1.0			欠	0.0	0.0	0.0	0.0	0.0	0.1	0.0	0.0	欠	0.0											
	2	0.0			欠	0.0	0.0	0.0	0.0	0.0	0.0	0.0	0.0	欠	0.0											
	3	0.5			欠	0.0	0.0	0.0	0.0	0.0	0.0	0.0	0.0	欠	0.0											
	4	0.0			欠	0.0	0.0	0.0	0.0	0.0	0.0	0.0	0.0	欠	0.0											
	5	0.5			欠	0.0	0.0	0.0	0.0	0.0	0.0	0.0	0.0	欠	0.0											
	6	0.0			欠	0.0	0.0	0.0	0.0	0.0	0.0	0.0	0.0	欠	0.0											
	7	0.0			欠	0.0	0.0	0.0	0.0	0.0	0.0	0.0	0.0	欠	0.0											
	8	0.0			欠	0.0	0.0	0.0	0.0	0.0	0.0	0.0	0.1	欠	0.0											
	9	0.0			欠	0.0	0.0	0.0	0.0	0.0	0.0	0.0	0.0	欠	0.0											
日合計		27.0			欠	25.9	28.5	0.0	16.0	40.5	31.9	33.5	6.0	欠	16.8											
※総雨量		67.5				143.5	169.6	197.4	140.0	151.0	143.6	125.0	91.6		126.8											

*総雨量は一連降雨の最終日のみ合計

様式１－９

中部地方整備局　木曽川水系　対象洪水観測所時間雨量表

洪水		S39.9.25																							
日	時	福岡 国交省	霧ヶ原 国交省	蘭 国交省	滑川 国交省	滑川第２ 国交省	浦川 国交省	下山沢 国交省	長者畑 国交省	落合 国交省	馬籠 国交省	正ヶ根 国交省	岡の平 国交省	藪原 国交省	西野川 国交省	福島 国交省	三浦 国交省	王滝 国交省	三留野 国交省	福岡 （自） 国交省	笠置 国交省	丸山 国交省	桃山 国交省	須原 国交省	渡合 国交省	恵那 国交省
24日	9-10													0.0	0.0	0.5	1.0	2.0	欠	0.0	0.0	2.0			欠	3.5
	11													0.5	0.0	0.0	1.0	1.0	欠	0.0	0.5	3.2			欠	5.0
	12													2.5	2.5	4.5	1.5	4.5	欠	3.0	1.5	2.8			欠	5.0
	13													3.0	2.5	5.0	3.0	4.5	欠	0.5	0.5	3.3			欠	1.0
	14													6.5	5.0	8.0	9.0	7.0	欠	2.5	2.0	2.1			欠	0.5
	15													3.5	5.5	2.0	6.5	5.0	欠	0.5	0.5	0.8			欠	1.5
	16													2.0	4.0	2.5	4.0	2.5	欠	1.0	0.5	0.4			欠	1.0
	17													2.5	3.0	2.0	4.5	4.0	欠	1.5	1.5	1.0			欠	2.0
	18													2.0	4.5	4.0	4.0	2.0	欠	4.5	4.0	4.4			欠	11.0
	19													8.5	10.0	10.0	15.5	13.5	欠	6.5	12.0	12.2			欠	14.5
	20													3.5	13.0	1.5	1.5	8.5	欠	2.5	3.0	1.0			欠	10.0
	21													2.5	6.0	4.5	8.0	6.0	欠	7.5	15.5	7.3			欠	7.5
	22													5.0	5.0	3.5	5.5	8.5	欠	9.0	7.0	3.7			欠	5.0
	23													6.0	10.5	7.5	17.0	11.0	欠	6.0	9.0	9.8			欠	10.0
	0													8.0	6.0	8.5	13.5	6.5	欠	1.5	2.0	8.5			欠	1.5
	1													3.0	3.5	1.0	14.0	4.0	欠	1.5	2.5	6.0			欠	7.5
	2													3.0	3.5	3.5	7.0	6.0	欠	1.0	1.5	0.7			欠	1.0
	3													2.0	0.5	2.0	8.5	1.5	欠	0.5	0.5	0.3			欠	7.0
	4													6.0	0.5	4.5	1.0	0.5	欠	0.0	1.0	0.4			欠	10.5
	5													2.0	0.5	5.0	6.0	1.5	欠	0.5	1.5	2.7			欠	13.0
	6													3.5	6.0	6.5	5.5	5.5	欠	2.5	1.5	2.0			欠	12.0
	7													5.5	4.5	6.5	3.5	5.5	欠	0.0	0.0	0.0			欠	13.0
	8													6.0	5.5	11.0	19.0	8.0	欠	3.0	8.5	0.4			欠	13.0
	9													5.0	13.5	16.0	36.0	29.0	欠	6.0	15.0	5.0			欠	33.0
日合計														92.0	115.5	120.0	196.0	148.0	欠	61.5	91.5	80.0			欠	189.0
25日	9-10													24.0	19.0	28.0	24.0	8.0	欠	13.5	8.5	16.8			欠	11.5
	11													14.0	17.0	19.0	30.5	12.5	欠	9.0	12.0	3.9			欠	18.5
	12													1.0	7.5	10.0	13.5	2.0	欠	12.5	7.5	3.7			欠	19.0
	13													0.0	1.0	1.0	5.5	10.0	欠	0.0	0.5	0.0			欠	1.5
	14													0.0	0.0	1.0	1.0	2.5	欠	0.0	0.0	0.0			欠	0.0
	15													0.0	0.5	0.0	0.0	1.0	欠	0.0	0.0	0.0			欠	0.0
	16													0.0	0.0	0.0	0.0	0.0	欠	0.0	0.0	0.0			欠	0.0
	17													0.0	0.0	0.0	0.0	0.5	欠	0.0	0.0	0.0			欠	0.0
	18													0.0	0.0	0.0	0.0	9.0	欠	0.0	0.0	0.0			欠	0.0
	19													0.0	0.0	0.0	0.0	7.5	欠	0.0	0.0	0.0			欠	0.0
	20													0.0	0.0	0.0	0.0	0.5	欠	0.0	0.0	0.0			欠	0.0
	21													0.0	0.0	0.0	0.0	1.0	欠	0.0	0.0	0.0			欠	0.0
	22													0.0	0.0	0.0	0.0	6.5	欠	0.5	0.0	0.0			欠	0.0
	23													0.0	0.0	0.0	0.0	4.0	欠	0.0	0.0	0.0			欠	0.0
	0													0.0	0.0	0.0	0.0	1.0	欠	0.0	0.0	0.0			欠	0.0
	1													0.0	0.0	0.0	0.0	1.0	欠	0.0	0.0	0.0			欠	0.0
	2													0.0	0.0	0.0	0.0	1.0	欠	0.0	0.0	0.0			欠	0.0
	3													0.0	0.0	0.0	0.0	0.0	欠	0.0	0.0	0.0			欠	0.0
	4													0.0	0.0	0.0	0.0	0.0	欠	0.0	0.0	0.0			欠	0.0
	5													0.0	0.0	0.0	0.0	0.0	欠	0.0	0.0	0.0			欠	0.0
	6													0.0	0.0	0.0	0.0	0.0	欠	0.0	0.0	0.0			欠	0.0
	7													0.0	0.0	0.0	0.0	0.0	欠	0.0	0.0	0.0			欠	0.0
	8													0.0	0.0	0.0	0.0	0.0	欠	0.0	0.0	0.0			欠	0.0
	9													0.0	0.0	0.0	0.0	0.0	欠	0.0	0.0	0.0			欠	0.0
日合計														39.0	45.0	59.0	74.5	68.0	欠	35.5	28.5	24.4			欠	50.5
※総雨量														131.0	160.5	179.0	270.5	216.0		97.0	120.0	104.4				239.5

*総雨量は一連降雨の最終日のみ合計

様式１－９

中部地方整備局　木曽川水系　対象洪水観測所時間雨量表

洪水		S39.9.25																						
日	時	岩村 国交省	大井 国交省	根の上 国交省	付知 国交省	木祖 国交省	船山 気象庁	久々野 気象庁	宮ノ前 気象庁	気象庁 高根 気象庁	高城山 気象庁	萩原 気象庁	宮地 気象庁	金山 気象庁	気象庁 付知 気象庁	三界山 気象庁	見行山 気象庁	気象庁 黒川 気象庁	伽藍 気象庁	美濃加茂 気象庁	可児川 気象庁	柄石峠 気象庁	気象庁 恵那 気象庁	中津川 気象庁	三森山 気象庁	気象庁 丸山 気象庁
24日	9-10	0.0						0.0	0.0	0.0	欠	0.0	0.0			0.0	欠				0.0	欠	0.0	0.0	0.0	1.0
	11	3.5						0.0	0.0	0.0	欠	1.0	1.0			2.0	欠				1.0	欠	2.0	1.0	欠	0.0
	12	1.0						0.0	0.0	0.0	欠	1.0	0.0			0.0	3.0				2.0	1.0	3.0	6.0	欠	2.0
	13	0.5						1.0	1.0	0.0	欠	1.0	3.0			7.0	3.0				4.0	1.0	1.0	0.0	1.0	6.0
	14	0.0						1.0	3.0	3.0	欠	5.0	6.0			4.0	欠				2.0	1.0	0.0	1.0	0.0	2.0
	15	0.5						3.0	3.0	4.0	3.0	3.0	2.0			1.0	欠				0.0	1.0	1.0	1.0	0.0	0.0
	16	2.0						1.0	1.0	3.0	2.0	1.0	1.0			0.0	0.0				1.0	1.0	0.0	1.0	1.0	1.0
	17	2.5						1.0	1.0	0.0	2.0	2.0	1.0			4.0	1.0				1.0	1.0	2.0	1.0	0.0	1.0
	18	20.0						1.0	2.0	2.0	3.0	2.0	2.0			1.0	7.0				6.0	4.0	8.0	8.0	1.0	6.0
	19	4.5						3.0	4.0	4.0	5.0	9.0	10.0			11.0	8.0				11.0	6.0	7.0	14.0	5.0	11.0
	20	7.0						5.0	11.0	4.0	4.0	9.0	2.0			3.0	2.0				1.0	2.0	6.0	6.0	0.0	1.0
	21	9.0						3.0	4.0	3.0	10.0	7.0	6.0			10.0	5.0				9.0	8.0	8.0	9.0	5.0	8.0
	22	4.5						4.0	6.0	11.0	3.0	2.0	6.0			2.0	6.0				4.0	6.0	15.0	7.0	2.0	7.0
	23	1.5						7.0	8.0	6.0	欠	11.0	15.0			10.0	8.0				9.0	7.0	4.0	6.0	2.0	11.0
	0	0.0						16.0	9.0	8.0	欠	17.0	13.0			5.0	4.0				11.0	10.0	1.0	1.0	0.0	11.0
	1	3.0						8.0	5.0	4.0	17.0	20.0	8.0			1.0	3.0				7.0	5.0	1.0	2.0	欠	9.0
	2	2.0						12.0	6.0	4.0	16.0	12.0	5.0			0.0	欠				0.0	0.0	1.0	1.0	欠	1.0
	3	0.0						5.0	2.0	4.0	9.0	2.0	2.0			4.0	欠				0.0	0.0	1.0	1.0	欠	0.0
	4	0.0						0.0	1.0	1.0	3.0	0.0	0.0			1.0	0.0				0.0	0.0	0.0	0.0	2.0	0.0
	5	1.0						1.0	2.0	1.0	1.0	2.0	2.0			0.0	1.0				1.0	2.0	0.0	1.0	1.0	0.0
	6	3.0						2.0	2.0	4.0	9.0	4.0	1.0			4.0	1.0				1.0	3.0	3.0	3.0	6.0	3.0
	7	0.5						1.0	4.0	3.0	2.0	2.0	3.0			3.0	1.0				0.0	0.0	1.0	5.0	6.0	0.0
	8	0.0						7.0	9.0	6.0	17.0	13.0	10.0			1.0	1.0				3.0	2.0	2.0	2.0	2.0	5.0
	9	5.5						11.0	15.0	18.0	17.0	19.0	19.0			10.0	5.0				9.0	4.0	18.0	11.0	欠	7.0
日合計		71.5						93.0	99.0	93.0	欠	145.0	118.0			84.0	欠				83.0	欠	85.0	88.0	欠	93.0
25日	9-10	11.0						15.0	8.0	10.0	18.0	14.0	15.0			23.0	5.0				9.0	2.0	16.0	22.0	欠	10.0
	11	7.0						8.0	7.0	4.0	12.0	8.0	12.0			15.0	10.0				6.0	3.0	4.0	2.0	10.0	7.0
	12	1.0						1.0	3.0	1.0	2.0	3.0	8.0			28.0	4.0				1.0	2.0	5.0	4.0	7.0	2.0
	13	0.0						0.0	0.0	0.0	1.0	3.0	0.0			5.0	0.0				0.0	0.0	0.0	0.0	欠	0.0
	14	0.0						2.0	3.0	6.0	0.0	0.0	1.0			0.0	0.0				0.0	0.0	0.0	0.0	欠	0.0
	15	0.0						0.0	0.0	5.0	0.0	0.0	0.0			0.0	0.0				0.0	0.0	0.0	0.0	欠	0.0
	16	0.0						0.0	1.0	0.0	0.0	0.0	0.0			0.0	0.0				0.0	0.0	0.0	0.0	0.0	0.0
	17	0.0						0.0	0.0	0.0	0.0	0.0	0.0			0.0	0.0				0.0	0.0	0.0	0.0	0.0	0.0
	18	0.0						0.0	0.0	0.0	0.0	0.0	0.0			0.0	0.0				0.0	0.0	0.0	0.0	0.0	0.0
	19	0.0						0.0	0.0	0.0	0.0	0.0	0.0			0.0	0.0				0.0	0.0	0.0	0.0	0.0	0.0
	20	0.0						0.0	0.0	0.0	0.0	0.0	0.0			0.0	0.0				0.0	0.0	0.0	0.0	0.0	0.0
	21	0.0						0.0	0.0	0.0	0.0	0.0	0.0			0.0	0.0				0.0	0.0	0.0	0.0	0.0	0.0
	22	0.0						0.0	0.0	0.0	欠	0.0	0.0			0.0	0.0				0.0	0.0	0.0	0.0	0.0	0.0
	23	0.0						0.0	0.0	0.0	欠	0.0	0.0			0.0	0.0				0.0	0.0	0.0	0.0	0.0	0.0
	0	0.0						0.0	0.0	0.0	欠	0.0	0.0			0.0	0.0				0.0	0.0	0.0	0.0	0.0	0.0
	1	0.0						0.0	0.0	0.0	欠	0.0	0.0			0.0	0.0				0.0	0.0	0.0	0.0	0.0	0.0
	2	0.0						0.0	0.0	0.0	欠	0.0	0.0			0.0	0.0				0.0	0.0	0.0	0.0	0.0	0.0
	3	0.0						0.0	0.0	0.0	欠	0.0	0.0			0.0	0.0				0.0	0.0	0.0	0.0	0.0	0.0
	4	0.0						0.0	0.0	0.0	欠	0.0	0.0			0.0	0.0				0.0	0.0	0.0	0.0	0.0	0.0
	5	0.0						0.0	0.0	0.0	欠	0.0	0.0			0.0	0.0				0.0	0.0	0.0	0.0	0.0	0.0
	6	0.0						0.0	0.0	0.0	欠	0.0	0.0			1.0	0.0				0.0	0.0	0.0	0.0	0.0	0.0
	7	0.0						0.0	0.0	0.0	0.0	0.0	0.0			0.0	0.0				0.0	0.0	0.0	0.0	0.0	0.0
	8	0.0						0.0	0.0	0.0	0.0	0.0	0.0			0.0	0.0				0.0	0.0	0.0	0.0	0.0	0.0
	9	0.0						0.0	0.0	0.0	0.0	0.0	0.0			0.0	0.0				0.0	0.0	0.0	0.0	0.0	0.0
日合計		19.0						26.0	22.0	26.0	欠	28.0	36.0			72.0	19.0				16.0	7.0	25.0	28.0	欠	19.0
※総雨量		90.5						119.0	121.0	119.0		173.0	154.0			156.0					99.0		110.0	116.0		112.0

*総雨量は一連降雨の最終日のみ合計

様式１－９

中部地方整備局　木曽川水系　対象洪水観測所時間雨量表

洪水		S39.9.25																							
日	時	八百津 気象庁	加子母 気象庁	久田見 気象庁	奥屋 気象庁	新田 気象庁	気象庁 濁河 気象庁	カオレ 気象庁	開田 気象庁	気象庁 桃山 気象庁	南木曽 気象庁	三岳 気象庁	木曽福島 気象庁	気象庁 赤沢 気象庁	恵那山 気象庁	気象庁 御岳山 気象庁	気象庁 須原 気象庁	摺古木山 気象庁	野麦峠 気象庁	牧尾ダム 水機構	ウグイ川 水機構	三笠 水機構	池の越 水機構	阿木川 ダム 水機構	狸沢 水機構	大根木 水機構
24日	9-10		1.0	0.0	欠	0.0	0.0					0.5		1.0	1.0	3.0	0.0	2.0	1.0	0.5						
	11		1.0	0.0	欠	1.0	0.0					0.5		3.0	6.0	5.0	0.0	欠	1.0	0.5						
	12		2.0	3.0	欠	3.0	0.0					4.0		5.0	5.0	5.0	2.0	欠	1.0	4.0						
	13		2.0	4.0	欠	1.0	1.0					4.5		8.0	3.0	9.0	6.0	欠	3.0	4.5						
	14		6.0	2.0	欠	4.0	6.0					7.5		4.0	1.0	14.0	2.0	欠	7.0	8.0						
	15		2.0	1.0	欠	1.0	3.0					3.0		2.0	1.0	15.0	2.0	欠	9.0	4.0						
	16		1.0	1.0	欠	1.0	2.0					2.5		3.0	3.0	13.0	2.0	欠	6.0	3.0						
	17		2.0	0.0	欠	2.0	1.0					2.0		2.0	欠	7.0	2.0	欠	3.0	2.5						
	18		1.0	2.0	欠	2.0	2.0					2.0		9.0	欠	11.0	5.0	5.0	4.0	2.5						
	19		19.0	14.0	欠	16.0	4.0					9.5		5.0	5.0	10.0	16.0	欠	7.0	9.5						
	20		0.0	1.0	欠	1.0	5.0					9.5		4.0	7.0	22.0	3.0	欠	10.0	9.5						
	21		6.0	7.0	欠	14.0	10.0					3.5		10.0	13.0	24.0	8.0	7.0	9.0	4.5						
	22		4.0	4.0	欠	2.0	9.0					6.5		7.0	8.0	11.0	9.0	14.0	6.0	6.5						
	23		11.0	10.0	欠	15.0	17.0					7.0		8.0	5.0	27.0	7.0	11.0	19.0	9.0						
	0		6.0	10.0	欠	4.0	13.0					6.0		1.0	3.0	15.0	7.0	3.0	10.0	7.0						
	1		3.0	8.0	欠	1.0	10.0					2.5		2.0	5.0	12.0	1.0	4.0	6.0	3.5						
	2		2.0	0.0	欠	1.0	9.0					1.0		1.0	5.0	欠	2.0	4.0	4.0	2.0						
	3		1.0	1.0	欠	1.0	4.0					1.0		2.0	8.0	欠	2.0	5.0	3.0	1.5						
	4		0.0	0.0	欠	0.0	1.0					1.5		4.0	8.0	欠	4.0	7.0	2.0	1.5						
	5		1.0	3.0	欠	1.0	5.0					1.5		11.0	7.0	1.0	3.0	0.0	1.0	0.0						
	6		2.0	2.0	欠	2.0	2.0					8.5		10.0	7.0	4.0	2.0	6.0	6.0	6.0						
	7		0.0	1.0	欠	1.0	3.0					5.5		2.0	28.0	7.0	6.0	0.0	13.0	5.5						
	8		7.0	4.0	欠	4.0	13.0					3.5		6.0	欠	4.0	3.0	0.0	7.0	4.0						
	9		19.0	10.0	欠	25.0	23.0					11.0		34.0	欠	28.0	6.0	19.0	26.0	15.0						
日合計			99.0	88.0	欠	103.0	143.0					104.5		144.0	欠	欠	100.0	欠	164.0	114.5						
25日	9-10		11.0	12.0	欠	27.0	15.0					28.0		40.0	26.0	欠	20.0	欠	19.0	39.5						
	11		20.0	10.0	欠	19.0	16.0					18.0		23.0	27.0	欠	19.0	欠	2.0	25.0						
	12		12.0	5.0	欠	16.0	4.0					12.0		12.0	欠	32.0	28.0	欠	6.0	13.5						
	13		3.0	0.0	欠	1.0	1.0					4.0		1.0	欠	欠	12.0	欠	7.0	3.0						
	14		0.0	0.0	欠	0.0	0.0					2.0		0.0	欠	欠	0.0	欠	13.0	1.5						
	15		0.0	0.0	欠	0.0	0.0					0.0		0.0	欠	2.0	0.0	欠	0.0	0.0						
	16		0.0	0.0	欠	0.0	0.0					0.0		0.0	欠	2.0	0.0	欠	0.0	0.0						
	17		0.0	0.0	欠	0.0	0.0					0.0		0.0	欠	欠	0.0	欠	0.0	0.0						
	18		0.0	0.0	欠	0.0	0.0					0.0		0.0	欠	欠	0.0	欠	0.0	0.0						
	19		0.0	0.0	欠	0.0	0.0					0.0		0.0	0.0	欠	0.0	欠	0.0	0.0						
	20		0.0	0.0	欠	0.0	0.0					0.0		0.0	0.0	欠	0.0	欠	0.0	0.0						
	21		0.0	0.0	欠	0.0	0.0					0.0		0.0	0.0	欠	0.0	欠	0.0	0.0						
	22		0.0	0.0	欠	0.0	0.0					0.0		0.0	0.0	0.0	0.0	欠	0.0	0.0						
	23		0.0	0.0	欠	0.0	0.0					0.0		0.0	0.0	0.0	0.0	欠	0.0	0.0						
	0		0.0	0.0	欠	0.0	0.0					0.0		0.0	0.0	0.0	0.0	欠	0.0	0.0						
	1		0.0	0.0	欠	0.0	0.0					0.0		0.0	0.0	0.0	0.0	欠	0.0	0.0						
	2		0.0	0.0	欠	0.0	0.0					0.0		0.0	0.0	0.0	0.0	欠	0.0	0.0						
	3		0.0	0.0	欠	0.0	0.0					0.0		0.0	0.0	0.0	0.0	欠	0.0	0.0						
	4		0.0	0.0	欠	0.0	0.0					0.0		0.0	0.0	0.0	0.0	欠	0.0	0.0						
	5		0.0	0.0	欠	0.0	0.0					0.0		0.0	0.0	0.0	0.0	欠	0.0	0.0						
	6		0.0	0.0	欠	0.0	0.0					0.0		0.0	0.0	0.0	0.0	欠	0.0	0.0						
	7		0.0	0.0	欠	0.0	0.0					0.0		0.0	0.0	0.0	0.0	欠	0.0	0.0						
	8		0.0	0.0	欠	0.0	0.0					0.0		0.0	0.0	0.0	0.0	欠	0.0	0.0						
	9		0.0	0.0	欠	0.0	0.0					0.0		0.0	0.0	0.0	0.0	欠	0.0	0.0						
日合計			46.0	27.0	欠	63.0	36.0					64.0		76.0	欠	欠	79.0	欠	47.0	82.5						
※総雨量			145.0	115.0		166.0	179.0					168.5		220.0			179.0		211.0	197.0						

*総雨量は一連降雨の最終日のみ合計

様式１－９

中部地方整備局　木曽川水系　対象洪水観測所時間雨量表

洪水		S39.9.25																							
日	時	水機構 岩村 水機構	岩屋 水機構	水機構 西村 水機構	弓掛 水機構	数河 水機構	水機構 川上 水機構	日出雲 水機構	楢谷 水機構	ワサビ沢 水機構	池の沢 水機構	味噌川ダムサイト 水機構	味噌川 ダム地点 水機構	野麦 中電	高根第一 ダム 中電	高根第二 ダム 中電	一之宿 中電	秋神ダム 中電	朝日ダム 中電	久々野 ダム 中電	大洞 中電	東上田 ダム 中電	瀬戸第一 えん堤 中電	下原ダム 中電	大船渡 えん堤 中電	七宗 えん堤 中電
24日	9-10																	欠	0.0			0.0		0.2	欠	0.0
	11																	欠	0.0			0.6		0.5	欠	1.0
	12																	欠	0.0			0.1		1.0	欠	0.8
	13																	欠	0.3			0.6		1.8	欠	2.6
	14																	欠	0.7			1.7		5.0	0.0	4.3
	15																	欠	2.0			3.0		2.5	0.0	1.8
	16																	欠	1.3			1.4		0.8	0.0	0.5
	17																	欠	0.7			1.1		2.5	0.0	1.5
	18																	欠	2.0			2.1		1.5	0.0	1.3
	19																	欠	1.5			3.2		6.5	0.0	7.7
	20																	欠	8.5			8.0		2.0	0.0	0.5
	21																	欠	1.0			6.0		4.0	0.0	9.4
	22																	欠	7.0			1.2		1.2	0.0	1.2
	23																	欠	5.0			7.0		9.0	0.0	13.4
	0																	欠	9.0			11.5		19.0	0.0	14.0
	1																	欠	0.0			12.5		15.0	0.3	11.8
	2																	欠	0.0			9.7		5.5	0.3	2.7
	3																	欠	0.0			3.8		0.8	0.8	0.2
	4																	欠	0.0			0.3		0.2	1.4	0.1
	5																	欠	0.0			2.2		2.4	0.6	1.0
	6																	欠	0.0			2.0		1.8	0.4	2.9
	7																	欠	0.0			2.4		1.8	0.4	1.3
	8																	欠	0.0			10.0		13.4	0.2	11.5
	9																	欠	0.0			15.6		25.6	0.0	16.5
日合計																		欠	39.0			106.0		124.0	欠	108.0
25日	9-10																	欠	4.5			12.0		28.4	0.0	19.5
	11																	欠	3.6			10.8		11.2	0.0	12.0
	12																	欠	0.4			2.3		8.0	1.4	4.0
	13																	欠	1.5			3.1		1.0	2.1	0.2
	14																	0.0	6.3			0.2		0.0	5.5	0.0
	15																	0.0	0.0			0.0		0.0	2.2	0.0
	16																	0.0	0.0			0.0		0.0	0.6	0.0
	17																	0.0	0.0			0.0		0.0	2.2	0.0
	18																	0.0	0.0			0.0		0.0	1.2	0.0
	19																	0.0	0.0			0.0		0.0	5.2	0.0
	20																	0.0	0.0			0.0		0.0	0.8	0.0
	21																	0.0	0.0			0.0		0.0	7.8	0.0
	22																	0.0	0.0			0.0		0.0	1.7	0.0
	23																	0.0	0.0			0.0		0.0	9.3	0.0
	0																	0.0	0.0			0.0		0.0	19.0	0.0
	1																	0.0	0.0			0.0		0.0	13.2	0.0
	2																	0.0	0.0			0.0		0.0	3.2	0.0
	3																	0.0	0.0			0.0		0.0	0.5	0.0
	4																	0.0	0.0			0.0		0.0	0.1	0.0
	5																	0.0	0.0			0.0		0.0	0.9	0.0
	6																	0.0	0.0			0.0		0.0	3.1	0.0
	7																	0.0	0.0			0.0		0.0	0.4	0.0
	8																	0.0	0.0			0.0		0.0	8.6	0.0
	9																	0.0	0.0			0.0		0.0	17.0	0.0
日合計																		欠	16.3			28.4		48.6	106.0	35.7
※総雨量																			55.3			134.4		172.6		143.7

*総雨量は一連降雨の最終日のみ合計

様式１－９

中部地方整備局　木曽川水系　対象洪水観測所時間雨量表

洪水		S39.9.25																							
日	時	馬瀬川第二ダム 中電	西村ダム 中電	黒石 中電	名倉えん堤 中電	上麻生えん堤 中電	川辺ダム 中電	関電三浦 関電	本谷 関電	水無沢 関電	関電白川 関電	王滝川 関電	関電西野川 関電	常盤 関電	関電三岳 関電	上小川 関電	下之原 関電	木曽 関電	木曽川 関電	伊奈川 関電	今朝沢 関電	東川 関電	読書 関電	関電阿寺 関電	関電山口 関電	関電落合 関電
24日	9-10				0.3		0.1					2.0		0.2					0.0				0.0		0.0	0.0
	11				0.0		0.8					2.6		0.3					1.0				0.0		0.0	1.0
	12				2.8		2.2					4.2		3.5					4.0				4.0		3.0	4.0
	13				2.7		4.6					4.3		4.0					5.0				5.0		1.0	0.0
	14				4.1		2.1					13.6		8.2					8.0				3.0		2.0	1.0
	15				2.0		0.8					7.1		3.2					3.0				2.0		0.0	1.0
	16				0.7		0.2					4.0		2.4					2.0				1.0		1.0	1.0
	17				1.5		1.0					3.4		2.0					2.0				2.0		1.0	1.0
	18				1.0		1.8					5.6		2.0					3.0				3.0		5.0	6.0
	19				12.5		11.9					12.0		8.0					8.0				14.0		11.0	11.0
	20				0.5		0.3					10.0		9.4					4.0				3.0		4.0	4.0
	21				7.2		5.5					6.3		3.0					2.0				5.0		6.0	7.0
	22				2.3		3.2					8.0		7.0					5.0				6.0		5.0	5.0
	23				13.2		11.5					16.5		6.6					9.0				6.0		9.0	5.0
	0				15.3		22.0					10.0		7.0					7.0				6.0		2.0	2.0
	1				9.5		15.5					3.5		3.0					3.0				1.0		1.0	1.0
	2				3.3		1.0					5.6		1.0					4.0				1.0		0.0	1.0
	3				0.4		0.5					1.5		1.0					2.0				3.0		1.0	0.0
	4				0.3		0.0					0.5		1.2					2.0				3.0		0.0	0.0
	5				2.7		0.2					2.3		1.0					7.0				4.0		1.0	1.0
	6				1.8		0.3					5.0		4.4					5.0				8.0		8.0	2.0
	7				0.4		0.0					0.8		2.8					5.0				6.0		3.0	5.0
	8				6.6		2.0					7.8		3.2					2.0				1.0		1.0	0.0
	9				9.5		2.5					36.0		4.0					14.0				5.0		8.0	5.0
日合計					100.6		90.0					172.6		88.4					107.0				92.0		73.0	64.0
25日	9-10				13.5		4.0					35.0		7.0					14.0				34.0		20.0	7.0
	11				11.5		5.0					30.0		55.0					32.0				25.0		8.0	5.0
	12				6.0		2.5					23.4		14.0					10.0				49.0		8.0	3.0
	13				0.5		0.0					8.3		2.5					2.0				7.0		0.0	0.0
	14				0.0		0.0					4.0		3.0					0.0				0.0		0.0	0.0
	15				0.0		0.0					0.0		0.0					0.0				0.0		0.0	0.0
	16				0.0		0.0					0.0		0.0					0.0				0.0		0.0	0.0
	17				0.0		0.0					0.0		0.0					0.0				0.0		0.0	0.0
	18				0.0		0.0					0.0		0.0					0.0				0.0		0.0	0.0
	19				0.0		0.0					0.0		0.0					0.0				0.0		0.0	0.0
	20				0.0		0.0					0.0		0.0					0.0				0.0		0.0	0.0
	21				0.0		0.0					0.0		0.0					0.0				0.0		0.0	0.0
	22				0.0		0.0					0.0		0.0					0.0				0.0		0.0	0.0
	23				0.0		0.0					0.0		0.0					0.0				0.0		0.0	0.0
	0				0.0		0.0					0.0		0.0					0.0				0.0		0.0	0.0
	1				0.0		0.0					0.0		0.0					0.0				0.0		0.0	0.0
	2				0.0		0.0					0.0		0.0					0.0				0.0		0.0	0.0
	3				0.0		0.0					0.0		0.0					0.0				0.0		0.0	0.0
	4				0.0		0.0					0.0		0.0					0.0				0.0		0.0	0.0
	5				0.0		0.0					0.0		0.0					0.0				0.0		0.0	0.0
	6				0.0		0.0					0.0		0.0					0.0				0.0		0.0	0.0
	7				0.0		0.0					0.0		0.0					0.0				0.0		0.0	0.0
	8				0.0		0.0					0.0		0.0					0.0				0.0		0.0	0.0
	9				0.0		0.0					0.0		0.0					0.0				0.0		0.0	0.0
日合計					31.5		11.5					100.7		81.5					58.0				115.0		36.0	15.0
※総雨量					132.1		101.5					273.3		169.9					165.0				207.0		109.0	79.0

*総雨量は一連降雨の最終日のみ合計

様式１－９

中部地方整備局　木曽川水系　対象洪水観測所時間雨量表

洪水		S39.9.25																									
日	時	関電大井 関電	関電笠置 関電	関電丸山 関電	関電兼山 関電	関電今渡 関電	関電桃山 関電																				
24日	9-10			0.0	0.0	0.1	欠																				
	11			0.0	0.0	1.1	欠																				
	12			2.7	3.0	2.7	欠																				
	13			1.9	5.0	5.9	欠																				
	14			2.7	2.0	2.0	欠																				
	15			0.7	1.0	0.7	欠																				
	16			0.3	0.0	0.0	欠																				
	17			0.7	1.0	1.2	欠																				
	18			2.0	2.0	2.5	欠																				
	19			12.0	10.0	9.8	欠																				
	20			0.7	1.0	0.3	欠																				
	21			6.8	7.0	5.1	欠																				
	22			2.2	6.0	2.4	欠																				
	23			7.0	10.0	10.2	欠																				
	0			7.5	18.0	23.9	欠																				
	1			5.3	9.0	13.1	欠																				
	2			0.9	1.0	1.2	欠																				
	3			0.1	0.0	0.1	欠																				
	4			0.3	0.0	0.0	欠																				
	5			1.5	0.0	0.0	欠																				
	6			2.2	1.0	0.3	欠																				
	7			0.0	0.0	0.0	欠																				
	8			1.1	3.0	4.7	欠																				
	9			2.4	5.0	4.5	欠																				
日合計				61.0	85.0	91.8	欠																				
25日	9-10			6.5	6.0	4.2	欠																				
	11			5.1	4.0	4.4	欠																				
	12			2.9	2.0	2.2	欠																				
	13			0.0	0.0	0.0	欠																				
	14			0.0	0.0	0.0	欠																				
	15			0.0	0.0	0.0	欠																				
	16			0.0	0.0	0.0	欠																				
	17			0.0	0.0	0.0	欠																				
	18			0.0	0.0	0.0	欠																				
	19			0.0	0.0	0.0	欠																				
	20			0.0	0.0	0.0	欠																				
	21			0.0	0.0	0.0	欠																				
	22			0.0	0.0	0.0	欠																				
	23			0.0	0.0	0.0	欠																				
	0			0.0	0.0	0.0	欠																				
	1			0.0	0.0	0.0	欠																				
	2			0.0	0.0	0.0	欠																				
	3			0.0	0.0	0.0	欠																				
	4			0.0	0.0	0.0	欠																				
	5			0.0	0.0	0.0	欠																				
	6			0.0	0.0	0.0	欠																				
	7			0.0	0.0	0.0	欠																				
	8			0.0	0.0	0.0	欠																				
	9			0.0	0.0	0.0	欠																				
日合計				14.5	12.0	10.8	欠																				
※総雨量				75.5	97.0	102.6																					

*総雨量は一連降雨の最終日のみ合計

様式１－９

中部地方整備局　木曽川水系　対象洪水観測所時間雨量表

洪水		S42.7.9																										
日	時	高根 国交省	胡桃島 国交省	大西 国交省	湯屋 国交省	下呂 国交省	大原 国交省	小川 国交省	和良 国交省	神土 国交省	黒川 国交省	三川 国交省	今渡 国交省	上麻生 国交省	神淵 国交省	小坊 国交省	カジヤ 国交省	濁河 国交省	上呂 国交省	小和知 国交省	成山 国交省	御嵩 国交省	御岳山 国交省	赤沢 国交省	阿寺 国交省	川上 国交省
8日	9-10	0.0	2.6	0.0	0.0	0.0	0.0	0.0	0.0	0.0	0.0	0.0	0.0	0.2	0.3											
	11	0.0	0.6	0.0	0.0	0.0	0.0	0.0	0.0	1.0	1.0	1.0	0.0	0.7	0.6											
	12	0.0	0.7	0.0	0.0	0.5	0.0	0.5	0.5	1.0	1.0	1.0	0.0	0.9	0.7											
	13	0.0	6.8	0.0	0.0	0.0	0.5	0.1	0.0	0.5	0.5	0.5	0.0	0.4	0.3											
	14	0.5	5.9	0.0	0.0	0.5	0.0	0.2	0.5	1.5	1.5	1.5	0.0	0.9	0.3											
	15	0.5	0.8	0.0	0.0	0.0	0.0	0.1	0.0	0.0	0.0	0.0	0.0	0.2	0.2											
	16	1.0	0.7	0.0	0.0	0.5	0.0	0.5	0.5	1.0	1.0	0.5	0.0	0.5	0.7											
	17	0.0	0.7	0.0	0.0	0.5	0.0	0.2	0.0	1.0	0.5	0.5	0.0	0.4	0.5											
	18	0.5	0.2	0.0	0.0	0.0	0.0	0.0	0.0	0.0	0.5	0.5	0.0	0.1	0.7											
	19	0.0	1.0	0.5	0.0	0.0	0.0	0.0	0.0	0.0	0.0	0.0	0.0	0.0	0.0											
	20	0.0	0.0	0.0	0.0	0.0	0.5	0.0	0.0	0.0	0.0	0.0	0.0	0.0	0.0											
	21	0.0	0.0	0.0	0.0	0.0	0.0	0.0	0.0	0.0	0.0	0.0	0.0	0.0	0.0											
	22	0.0	0.0	0.5	0.0	0.0	0.0	0.0	0.0	0.0	0.0	0.0	0.0	0.0	0.0											
	23	0.0	0.0	0.0	0.0	0.0	1.5	0.0	0.0	0.0	0.0	0.0	0.0	0.0	0.0											
	0	0.0	欠	0.5	0.0	0.0	11.0	0.0	0.0	0.0	0.0	0.0	0.0	0.0	0.0											
	1	0.0	欠	0.0	0.0	0.0	14.5	0.0	0.0	0.0	0.0	0.0	0.0	1.0	0.0											
	2	1.0	欠	1.0	0.0	1.5	6.5	3.1	2.0	5.5	3.5	4.0	0.0	2.4	8.8											
	3	7.0	欠	13.5	0.0	6.0	1.5	8.3	7.0	0.5	0.5	0.5	0.0	0.1	0.1											
	4	8.0	欠	9.5	0.0	24.5	0.5	24.0	9.0	0.0	0.5	0.0	0.0	0.4	0.2											
	5	5.5	欠	2.5	0.0	21.5	2.0	16.3	10.0	2.5	0.5	0.5	0.0	1.3	4.8											
	6	1.5	欠	0.0	0.0	0.0	2.5	0.2	0.5	4.0	5.0	1.5	0.0	1.4	0.7											
	7	0.0	欠	0.0	2.0	0.5	1.5	0.3	0.5	0.0	0.0	0.5	0.0	3.8	0.0											
	8	2.5	欠	0.0	0.0	4.0	0.0	3.7	2.5	8.5	2.0	1.5	0.0	3.0	2.9											
	9	0.5	欠	0.0	1.5	5.5	0.0	6.3	8.0	7.5	0.5	0.0	0.0	1.6	8.9											
日合計		28.5	欠	28.0	3.5	65.5	42.5	63.8	41.0	34.5	18.5	14.0	0.0	19.3	30.7											
9日	9-10	7.5	欠	0.0	10.0	2.0	0.5	0.8	1.0	1.5	7.5	欠	0.3	0.0	0.8											
	11	0.0	欠	0.0	0.0	0.0	0.0	0.2	0.5	0.0	0.0	欠	2.4	3.0	0.5											
	12	1.0	欠	0.0	0.0	2.0	4.0	6.7	4.5	2.0	6.0	欠	13.2	13.0	4.0											
	13	4.0	欠	0.0	0.0	7.5	3.5	5.4	5.5	23.5	19.0	欠	3.0	2.6	11.7											
	14	3.5	欠	0.0	0.0	0.5	0.5	0.3	0.0	0.0	0.0	欠	0.0	0.0	0.2											
	15	0.5	欠	0.0	0.0	1.5	2.5	0.3	0.5	0.0	0.0	欠	0.0	1.3	0.6											
	16	0.5	欠	0.0	0.0	0.5	0.5	0.4	0.0	0.0	0.0	欠	0.1	0.0	1.1											
	17	1.0	欠	0.0	0.0	0.5	0.0	0.0	0.5	0.0	0.0	欠	0.0	0.0	2.4											
	18	0.0	欠	0.0	0.0	0.0	0.5	0.3	0.5	0.0	0.5	欠	0.1	0.1	0.1											
	19	6.5	欠	3.0	2.0	18.0	4.5	7.0	12.5	3.0	22.0	欠	3.9	6.5	1.9											
	20	7.5	欠	9.0	5.5	6.5	16.0	10.8	6.5	72.0	35.5	欠	22.0	29.5	8.4											
	21	1.0	欠	0.0	0.5	7.5	0.5	0.4	1.5	18.0	32.0	欠	35.0	23.0	15.2											
	22	9.0	欠	1.0	4.5	8.0	1.5	3.0	8.5	10.0	13.5	欠	5.0	6.3	15.1											
	23	6.0	欠	25.5	14.5	18.0	30.0	40.5	34.0	8.0	8.5	欠	29.0	38.7	8.8											
	0	23.0	欠	2.5	23.5	15.5	4.0	12.1	14.0	31.5	35.0	欠	12.0	8.1	43.3											
	1	7.5	欠	1.5	6.5	1.5	8.0	6.2	0.5	2.5	4.0	欠	9.1	2.5	1.1											
	2	16.0	欠	0.5	12.5	4.0	7.0	2.1	1.0	4.0	2.0	欠	0.9	3.1	2.1											
	3	2.0	欠	0.5	1.0	0.5	0.5	0.9	0.5	4.0	3.5	欠	0.3	0.5	1.5											
	4	3.0	欠	0.0	1.0	1.5	0.0	0.5	1.0	2.5	0.5	欠	0.6	0.1	0.2											
	5	1.0	欠	0.0	0.5	0.0	0.5	0.5	0.0	0.0	3.0	欠	0.4	0.1	0.0											
	6	0.5	欠	0.0	0.0	0.0	0.0	0.1	0.0	0.0	3.0	欠	0.8	0.4	0.0											
	7	0.0	欠	0.0	0.0	0.0	0.0	0.0	0.0	1.5	2.5	欠	0.2	0.5	0.1											
	8	0.0	欠	0.0	0.0	0.0	0.0	0.1	0.0	3.0	0.5	欠	0.0	0.6	0.1											
	9	0.0	欠	0.0	0.0	0.5	0.0	0.0	0.0	2.5	0.0	欠	0.0	0.1	0.4											
日合計		101.0	欠	43.5	82.0	96.0	84.5	98.6	93.0	189.5	198.5	欠	138.3	140.0	119.6											

様式１－９

中部地方整備局　木曽川水系　対象洪水観測所時間雨量表

洪水		S42.7.9																								
日	時	福岡 国交省	霧ヶ原 国交省	蘭 国交省	滑川 国交省	滑川第２ 国交省	浦川 国交省	下山沢 国交省	長者畑 国交省	落合 国交省	馬籠 国交省	正ヶ根 国交省	岡の平 国交省	藪原 国交省	西野川 国交省	福島 国交省	三浦 国交省	王滝 国交省	三留野 国交省	福岡 （自） 国交省	笠置 国交省	丸山 国交省	桃山 国交省	須原 国交省	渡合 国交省	恵那 国交省
8日	9-10									0.3		0.5		0.0	0.0	0.0	0.0	0.0	欠	0.0	1.5	0.0			0.0	0.5
	11									0.2		1.3		0.0	0.0	0.0	0.0	0.0	欠	1.0	1.5	1.0			0.5	2.0
	12									0.3		1.6		0.0	0.0	0.5	0.0	1.0	欠	0.5	1.5	1.0			1.5	2.0
	13									0.4		0.5		0.0	0.0	0.5	0.5	0.0	欠	0.5	1.0	0.5			0.5	0.5
	14									1.0		0.7		0.0	0.0	0.0	0.5	0.5	欠	0.5	1.5	0.0			0.5	1.0
	15									0.9		0.5		2.0	0.0	0.5	0.5	0.0	欠	0.5	0.5	0.5			0.5	0.5
	16									0.0		0.4		1.0	0.5	0.0	1.0	0.5	欠	0.5	0.5	0.5			1.0	0.5
	17									0.0		0.1		0.5	0.5	0.5	0.0	0.5	欠	0.5	0.0	0.5			0.5	0.0
	18									0.0		0.0		0.5	0.0	0.0	0.5	0.0	欠	0.5	0.0	0.0			0.0	0.0
	19									0.0		0.0		0.0	0.0	0.0	0.0	0.0	欠	0.0	0.0	0.0			0.0	0.0
	20									0.7		0.0		0.0	0.0	0.0	0.0	0.0	欠	0.0	0.0	0.0			0.0	0.0
	21									0.4		0.0		0.0	0.0	0.0	0.0	0.0	欠	0.0	0.0	0.0			0.0	0.0
	22									0.0		0.0		0.0	0.0	0.0	0.0	0.0	欠	0.0	0.0	0.0			0.0	0.0
	23									0.0		0.0		0.0	0.0	0.0	0.0	0.0	欠	0.0	0.0	0.0			0.0	0.0
	0									0.0		0.0		0.0	0.0	0.0	0.0	0.0	欠	0.0	0.0	0.0			0.0	0.0
	1									0.3		0.3		0.0	0.0	0.0	0.0	0.0	欠	0.0	0.0	0.0			0.0	1.0
	2									0.0		0.0		0.0	0.5	0.0	4.5	1.0	欠	2.0	0.0	1.5			6.0	0.0
	3									0.0		0.0		6.0	4.0	5.0	4.5	4.0	欠	0.0	0.0	0.0			2.0	0.0
	4									0.0		0.0		8.0	9.0	2.5	9.5	3.5	欠	0.0	0.0	0.0			1.5	0.0
	5									0.0		0.0		19.0	13.5	7.5	11.0	11.5	欠	0.5	0.0	0.0			13.0	0.5
	6									0.5		1.2		13.5	7.0	14.0	6.0	9.5	欠	1.5	0.0	0.5			3.0	0.5
	7									0.6		3.5		0.5	0.0	0.0	2.5	0.0	欠	0.5	0.0	0.0			0.0	8.5
	8									0.4		0.0		0.5	1.5	0.5	6.5	4.5	欠	0.0	0.0	0.0			17.5	0.0
	9									0.8		0.0		3.0	1.5	5.0	2.0	5.5	欠	2.0	0.0	3.0			25.0	1.0
日合計										6.8		10.6		54.5	38.0	36.5	49.5	42.0	欠	11.0	8.0	9.0			73.0	18.5
9日	9-10									0.0		1.4		6.0	0.5	4.5	6.5	11.5	欠	7.0	2.0	8.0			6.5	2.0
	11									0.0		0.5		1.0	0.0	0.0	0.5	0.0	欠	0.0	1.0	2.5			12.5	1.0
	12									0.0		2.0		0.5	0.0	2.5	1.5	2.0	欠	12.0	9.0	17.0			0.0	6.5
	13									0.0		2.5		4.5	5.0	8.0	6.5	13.5	欠	24.5	6.5	8.0			0.5	1.5
	14									0.0		0.2		3.5	4.0	6.0	4.5	4.0	欠	0.5	0.0	0.0			0.0	0.0
	15									0.0		0.0		0.0	1.0	0.0	0.0	0.0	欠	0.0	0.0	0.0			0.0	2.0
	16									0.0		0.6		0.0	9.0	0.0	8.5	0.0	欠	0.0	0.0	0.5			0.0	1.5
	17									0.0		17.8		0.5	0.0	0.0	1.0	0.0	欠	2.0	8.0	0.0			45.0	3.5
	18									0.0		5.7		3.5	0.0	6.0	0.0	0.0	欠	14.0	3.0	0.0			71.0	4.0
	19									0.0		0.3		11.0	1.5	21.0	2.0	7.0	欠	25.0	2.5	17.0			31.0	1.0
	20									0.0		2.4		29.5	19.5	29.0	10.0	37.0	欠	6.0	10.0	11.5			11.0	5.0
	21									0.0		1.6		28.5	17.0	17.0	40.0	25.0	欠	3.0	2.5	18.5			41.0	3.0
	22									0.0		1.4		7.0	33.0	5.0	29.0	9.0	欠	5.5	5.5	4.0			7.5	3.0
	23									0.0		12.8		3.5	6.0	2.0	9.0	8.5	欠	5.5	7.0	8.5			0.0	18.0
	0									0.0		35.2		21.0	21.5	24.0	25.0	25.5	欠	20.0	28.0	28.5			1.5	27.0
	1									欠		9.0		5.5	4.0	3.0	4.0	3.5	欠	18.0	23.5	19.0			5.5	14.0
	2									欠		2.6		0.0	5.0	2.0	3.5	1.0	欠	4.0	2.5	3.5			3.5	7.0
	3									欠		0.6		6.0	0.5	3.5	3.5	3.5	欠	3.0	2.0	2.5			0.0	6.0
	4									欠		4.8		6.5	1.0	2.5	6.0	1.5	欠	0.5	8.5	0.5			1.0	6.0
	5									欠		2.0		1.0	0.0	0.0	2.0	0.5	欠	0.0	1.0	0.5			1.0	2.5
	6									欠		3.6		0.0	0.0	0.0	0.5	0.0	欠	2.0	2.5	1.0			3.0	8.0
	7									欠		1.6		0.0	0.0	1.0	0.0	3.0	欠	2.5	3.0	3.0			1.0	5.0
	8									欠		0.2		2.5	0.0	3.0	0.5	0.5	欠	1.5	0.5	0.5			1.5	1.5
	9									欠		0.0		0.5	0.0	1.0	0.0	1.5	欠	1.0	4.5	0.5			1.0	2.5
日合計										欠		108.8		142.0	128.5	141.0	164.0	158.0	欠	157.5	133.0	155.0			245.0	131.5

様式１－９

中部地方整備局　木曽川水系　対象洪水観測所時間雨量表

洪水		S42.7.9																							
日	時	岩村 国交省	大井 国交省	根の上 国交省	付知 国交省	木祖 国交省	船山 気象庁	久々野 気象庁	宮ノ前 気象庁	気象庁 高根 気象庁	高城山 気象庁	萩原 気象庁	宮地 気象庁	金山 気象庁	気象庁 付知 気象庁	三界山 気象庁	見行山 気象庁	気象庁 黒川 気象庁	伽藍 気象庁	美濃加茂 気象庁	可児川 気象庁	柄石峠 気象庁	気象庁 恵那 気象庁	中津川 気象庁	三森山 気象庁	気象庁 丸山 気象庁
8日	9-10	欠						0.0	0.0	0.0	0.0	0.0	0.0			欠	欠				0.0	欠	0.0	0.0	欠	0.0
	11	欠						0.0	0.0	0.0	0.0	0.0	0.0			欠	欠				2.0	欠	1.0	1.0	欠	1.0
	12	欠						0.0	0.0	0.0	0.0	0.0	0.0			欠	欠				1.0	1.0	1.0	1.0	欠	0.0
	13	欠						0.0	0.0	0.0	0.0	1.0	1.0			欠	欠				0.0	1.0	1.0	1.0	欠	1.0
	14	欠						0.0	0.0	0.0	0.0	0.0	0.0			欠	欠				0.0	0.0	0.0	1.0	欠	0.0
	15	欠						0.0	1.0	1.0	0.0	0.0	0.0			欠	欠				1.0	1.0	0.0	0.0	欠	0.0
	16	欠						0.0	0.0	0.0	0.0	1.0	1.0			欠	欠				0.0	0.0	1.0	0.0	欠	1.0
	17	欠						0.0	0.0	0.0	0.0	0.0	0.0			欠	欠				1.0	欠	0.0	1.0	欠	1.0
	18	欠						0.0	0.0	1.0	0.0	0.0	0.0			欠	欠				0.0	欠	0.0	0.0	欠	0.0
	19	欠						0.0	0.0	0.0	0.0	0.0	0.0			欠	0.0				0.0	0.0	0.0	0.0	欠	0.0
	20	欠						0.0	0.0	0.0	0.0	0.0	0.0			欠	0.0				0.0	0.0	0.0	0.0	欠	0.0
	21	欠						0.0	0.0	0.0	0.0	0.0	0.0			欠	欠				0.0	0.0	0.0	0.0	欠	0.0
	22	欠						1.0	0.0	0.0	0.0	0.0	0.0			欠	欠				0.0	0.0	0.0	0.0	欠	0.0
	23	欠						0.0	0.0	0.0	0.0	0.0	0.0			欠	欠				0.0	0.0	0.0	0.0	欠	0.0
	0	欠						0.0	0.0	0.0	0.0	0.0	0.0			欠	欠				0.0	0.0	0.0	0.0	欠	0.0
	1	欠						0.0	0.0	0.0	欠	0.0	0.0			欠	欠				1.0	欠	0.0	0.0	欠	0.0
	2	欠						2.0	1.0	1.0	欠	1.0	5.0			欠	欠				0.0	欠	1.0	0.0	欠	2.0
	3	欠						12.0	7.0	7.0	欠	9.0	3.0			欠	欠				0.0	欠	0.0	0.0	欠	0.0
	4	欠						9.0	9.0	8.0	8.0	23.0	5.0			欠	欠				0.0	欠	0.0	1.0	欠	0.0
	5	欠						5.0	6.0	6.0	6.0	16.0	14.0			欠	欠				0.0	欠	0.0	0.0	欠	1.0
	6	欠						2.0	1.0	1.0	0.0	0.0	8.0			欠	欠				0.0	欠	0.0	0.0	欠	0.0
	7	欠						0.0	0.0	0.0	1.0	1.0	2.0			欠	欠				0.0	0.0	1.0	0.0	欠	0.0
	8	欠						1.0	2.0	2.0	2.0	3.0	3.0			欠	欠				0.0	0.0	0.0	0.0	欠	1.0
	9	欠						2.0	1.0	1.0	1.0	5.0	13.0			欠	欠				3.0	0.0	0.0	0.0	欠	8.0
日合計		欠						34.0	28.0	28.0	欠	60.0	55.0			欠	欠				9.0	欠	6.0	6.0	欠	16.0
9日	9-10	欠						3.0	3.0	7.0	1.0	3.0	1.0			欠	欠				0.0	5.0	0.0	0.0	欠	0.0
	11	欠						2.0	0.0	0.0	1.0	0.0	0.0			欠	欠				11.0	0.0	0.0	0.0	欠	0.0
	12	欠						0.0	1.0	1.0	3.0	2.0	2.0			欠	欠				8.0	8.0	0.0	3.0	欠	26.0
	13	欠						1.0	5.0	4.0	3.0	8.0	10.0			欠	欠				3.0	欠	14.0	9.0	欠	4.0
	14	欠						0.0	2.0	4.0	0.0	0.0	3.0			欠	欠				0.0	欠	0.0	0.0	欠	0.0
	15	欠						0.0	1.0	0.0	2.0	1.0	0.0			欠	欠				0.0	0.0	0.0	0.0	欠	0.0
	16	欠						3.0	0.0	1.0	1.0	0.0	4.0			欠	欠				0.0	0.0	0.0	0.0	欠	0.0
	17	欠						4.0	1.0	1.0	0.0	0.0	3.0			欠	欠				1.0	6.0	8.0	18.0	欠	0.0
	18	欠						6.0	1.0	0.0	1.0	1.0	0.0			欠	欠				0.0	1.0	28.0	35.0	欠	0.0
	19	欠						0.0	4.0	5.0	5.0	13.0	11.0			欠	欠				16.0	2.0	15.0	4.0	欠	4.0
	20	欠						19.0	3.0	8.0	14.0	6.0	11.0			欠	欠				12.0	5.0	7.0	3.0	欠	21.0
	21	欠						28.0	1.0	2.0	0.0	1.0	37.0			欠	9.0				19.0	1.0	9.0	3.0	欠	45.0
	22	欠						4.0	3.0	9.0	3.0	5.0	28.0			欠	15.0				3.0	3.0	3.0	3.0	欠	4.0
	23	欠						2.0	11.0	6.0	31.0	28.0	11.0			欠	7.0				19.0	6.0	4.0	5.0	欠	11.0
	0	欠						1.0	22.0	22.0	4.0	14.0	32.0			欠	21.0				32.0	34.0	37.0	39.0	欠	29.0
	1	欠						0.0	5.0	8.0	9.0	6.0	1.0			欠	22.0				16.0	19.0	21.0	15.0	欠	17.0
	2	欠						0.0	19.0	16.0	6.0	4.0	3.0			欠	4.0				2.0	3.0	2.0	2.0	欠	1.0
	3	欠						0.0	2.0	3.0	0.0	1.0	2.0			欠	欠				0.0	0.0	1.0	1.0	欠	1.0
	4	欠						0.0	2.0	2.0	1.0	1.0	2.0			欠	欠				6.0	欠	5.0	3.0	欠	1.0
	5	欠						0.0	1.0	1.0	0.0	0.0	1.0			欠	欠				1.0	欠	3.0	2.0	欠	0.0
	6	欠						0.0	0.0	1.0	0.0	0.0	0.0			欠	欠				0.0	欠	3.0	2.0	欠	1.0
	7	欠						0.0	0.0	0.0	0.0	0.0	0.0			欠	欠				1.0	0.0	3.0	2.0	欠	1.0
	8	欠						0.0	0.0	0.0	0.0	0.0	0.0			欠	欠				0.0	欠	0.0	0.0	欠	0.0
	9	欠						0.0	0.0	0.0	0.0	1.0	0.0			欠	欠				2.0	欠	0.0	0.0	欠	1.0
日合計		欠						73.0	87.0	101.0	85.0	95.0	162.0			欠	欠				152.0	欠	163.0	149.0	欠	167.0

様式１－９

中部地方整備局　木曽川水系　対象洪水観測所時間雨量表

洪水		S42.7.9																						
日	時	八百津 気象庁	加子母 気象庁	久田見 気象庁	奥屋 気象庁	新田 気象庁	気象庁 濁河 気象庁	カオレ 気象庁	開田 気象庁	気象庁 桃山 気象庁	南木曽 気象庁	三岳 気象庁	木曽福島 気象庁	気象庁 赤沢 気象庁	恵那山 気象庁	気象庁 御岳山 気象庁	気象庁 須原 気象庁	摺古木山 気象庁	野麦峠 気象庁	牧尾ダム 水機構	ウグイ川 水機構	三笠 水機構	池の越 水機構	阿木川 ダム 水機構	狸沢 水機構	大根木 水機構
8日	9-10		0.0	0.0	0.0	0.0	0.0	2.0		0.0		0.0		0.0	欠	0.0		欠	0.0	0.0						
	11		1.0	0.0	1.0	1.0	0.0	1.0		0.0		0.0		0.0	欠	0.0		欠	0.0	0.0						
	12		1.0	1.0	0.0	1.0	0.0	1.0		0.0		0.5		0.0	欠	0.0		欠	0.0	1.0						
	13		0.0	1.0	1.0	1.0	1.0	1.0		1.0		0.0		1.0	欠	欠		欠	0.0	0.5						
	14		2.0	0.0	0.0	0.0	0.0	0.0		0.0		0.5		0.0	欠	欠		欠	0.0	0.5						
	15		0.0	1.0	1.0	1.0	0.0	0.0		1.0		0.0		1.0	欠	欠		欠	0.0	0.5						
	16		1.0	1.0	0.0	1.0	1.0	1.0		0.0		0.5		0.0	0.0	欠		欠	1.0	0.5						
	17		0.0	0.0	0.0	0.0	0.0	0.0		0.0		0.5		0.0	0.0	欠		欠	1.0	0.0						
	18		0.0	0.0	1.0	0.0	0.0	0.0		0.0		0.0		1.0	0.0	欠		欠	0.0	0.5						
	19		0.0	0.0	0.0	1.0	0.0	0.0		0.0		0.0		0.0	0.0	欠		0.0	0.0	0.0						
	20		0.0	0.0	0.0	0.0	0.0	0.0		0.0		0.0		0.0	0.0	欠		0.0	0.0	0.0						
	21		0.0	0.0	0.0	0.0	0.0	0.0		0.0		0.0		0.0	0.0	欠		0.0	0.0	0.0						
	22		0.0	0.0	0.0	0.0	0.0	0.0		0.0		0.0		0.0	欠	0.0		欠	0.0	0.0						
	23		0.0	0.0	0.0	0.0	0.0	0.0		0.0		0.0		0.0	欠	0.0		欠	0.0	0.0						
	0		0.0	0.0	0.0	0.0	0.0	0.0		0.0		0.0		0.0	欠	0.0		欠	0.0	0.0						
	1		0.0	0.0	0.0	0.0	0.0	0.0		0.0		0.0		0.0	欠	欠		欠	0.0	0.0						
	2		7.0	3.0	2.0	3.0	1.0	0.0		2.0		0.0		1.0	欠	欠		欠	1.0	1.0						
	3		1.0	0.0	0.0	0.0	9.0	0.0		7.0		6.5		7.0	欠	欠		欠	7.0	5.0						
	4		2.0	0.0	0.0	1.0	22.0	0.0		3.0		4.0		3.0	欠	13.0		欠	7.0	4.0						
	5		9.0	1.0	1.0	1.0	9.0	1.0		5.0		11.0		3.0	欠	22.0		欠	5.0	11.5						
	6		1.0	3.0	4.0	3.0	1.0	3.0		23.0		14.0		16.0	欠	20.0		欠	5.0	10.5						
	7		0.0	0.0	0.0	0.0	1.0	0.0		1.0		0.0		1.0	欠	1.0		欠	0.0	0.0						
	8		26.0	0.0	0.0	0.0	2.0	0.0		0.0		2.5		0.0	欠	7.0		欠	2.0	5.0						
	9		14.0	3.0	1.0	2.0	4.0	1.0		24.0		5.5		18.0	欠	3.0		欠	1.0	4.0						
日合計			65.0	14.0	12.0	16.0	51.0	11.0		67.0		45.5		52.0	欠	欠		欠	30.0	44.5						
9日	9-10		1.0	3.0	6.0	4.0	4.0	1.0		17.0		7.5		18.0	欠	6.0		欠	9.0	8.0						
	11		0.0	0.0	1.0	0.0	0.0	1.0		1.0		0.5		1.0	欠	3.0		欠	1.0	0.0						
	12		2.0	24.0	10.0	18.0	2.0	3.0		0.0		2.0		1.0	欠	0.0		欠	0.0	2.0						
	13		20.0	15.0	17.0	18.0	7.0	1.0		13.0		6.5		12.0	欠	3.0		9.0	3.0	7.0						
	14		0.0	0.0	1.0	0.0	2.0	0.0		8.0		7.0		6.0	欠	8.0		2.0	7.0	8.0						
	15		0.0	1.0	0.0	1.0	0.0	0.0		0.0		0.0		1.0	欠	1.0		1.0	1.0	0.0						
	16		0.0	0.0	0.0	0.0	1.0	17.0		0.0		0.0		0.0	欠	13.0		0.0	2.0	0.0						
	17		0.0	0.0	0.0	0.0	0.0	6.0		0.0		0.5		0.0	4.0	1.0		6.0	1.0	0.5						
	18		0.0	0.0	14.0	9.0	0.0	0.0		5.0		2.5		3.0	2.0	2.0		7.0	1.0	2.5						
	19		4.0	15.0	24.0	22.0	12.0	2.0		41.0		4.5		38.0	3.0	1.0		3.0	1.0	9.0						
	20		86.0	20.0	7.0	9.0	4.0	2.0		13.0		41.5		18.0	5.0	7.0		4.0	14.0	38.0						
	21		15.0	53.0	5.0	10.0	4.0	1.0		16.0		24.0		15.0	4.0	28.0		5.0	10.0	23.0						
	22		19.0	5.0	5.0	5.0	7.0	14.0		8.0		8.0		10.0	3.0	28.0		2.0	11.0	7.5						
	23		8.0	9.0	5.0	10.0	19.0	35.0		3.0		6.5		4.0	14.0	19.0		6.0	10.0	7.5						
	0		41.0	32.0	21.0	27.0	13.0	9.0		23.0		20.0		22.0	30.0	33.0		17.0	13.0	21.0						
	1		2.0	6.0	5.0	10.0	4.0	3.0		6.0		3.5		9.0	11.0	10.0		12.0	7.0	3.0						
	2		1.0	1.0	2.0	2.0	10.0	0.0		1.0		1.5		1.0	欠	7.0		11.0	10.0	1.5						
	3		5.0	2.0	3.0	3.0	3.0	3.0		13.0		3.0		7.0	欠	2.0		4.0	4.0	3.5						
	4		3.0	0.0	2.0	1.0	1.0	2.0		2.0		2.0		1.0	21.0	欠		3.0	0.0	2.5						
	5		1.0	1.0	0.0	0.0	1.0	3.0		1.0		0.5		1.0	5.0	欠		0.0	1.0	0.5						
	6		0.0	1.0	1.0	3.0	0.0	2.0		0.0		0.0		0.0	6.0	欠		1.0	0.0	0.0						
	7		1.0	3.0	3.0	2.0	0.0	0.0		2.0		2.5		4.0	4.0	欠		2.0	0.0	3.5						
	8		2.0	0.0	3.0	3.0	0.0	0.0		3.0		2.5		3.0	2.0	欠		3.0	0.0	1.5						
	9		5.0	2.0	1.0	2.0	0.0	0.0		1.0		0.5		2.0	1.0	欠		0.0	0.0	1.0						
日合計			216.0	193.0	136.0	159.0	94.0	105.0		177.0		147.0		177.0	欠	欠		欠	106.0	151.0						

様式１－９

中部地方整備局　木曽川水系　対象洪水観測所時間雨量表

洪水		S42.7.9																							
日	時	水機構 岩村 水機構	岩屋 水機構	水機構 西村 水機構	弓掛 水機構	数河 水機構	水機構 川上 水機構	日出雲 水機構	楢谷 水機構	ワサビ沢 水機構	池の沢 水機構	味噌川ダムサイト 水機構	味噌川 ダム地点 水機構	野麦 中電	高根第一 ダム 中電	高根第二 ダム 中電	一之宿 中電	秋神ダム 中電	朝日ダム 中電	久々野 ダム 中電	大洞 中電	東上田 ダム 中電	瀬戸第一 えん堤 中電	下原ダム 中電	大船渡 えん堤 中電	七宗 えん堤 中電
8日	9-10																	0.0	0.0			0.0	0.0	0.3	0.2	0.1
	11																	0.0	0.0			0.0	0.0	0.0	0.1	0.4
	12																	0.0	0.0			0.0	5.0	0.6	0.9	0.8
	13																	0.0	0.0			0.0	1.0	0.4	0.1	0.2
	14																	0.0	0.0			0.2	0.5	0.1	0.2	0.6
	15																	0.4	0.4			0.1	0.5	0.1	0.3	0.2
	16																	0.6	0.3			0.7	0.5	0.3	0.7	0.7
	17																	0.0	0.0			0.0	0.0	0.0	0.3	0.5
	18																	0.0	0.0			0.2	0.0	0.0	0.1	0.1
	19																	0.3	0.2			0.0	0.0	0.3	0.0	0.0
	20																	0.0	0.0			0.0	0.0	0.0	0.0	0.0
	21																	0.0	0.0			0.0	0.0	0.0	0.0	0.0
	22																	0.2	0.1			0.0	0.0	0.0	0.0	0.0
	23																	0.5	0.6			0.0	0.0	0.0	0.0	0.0
	0																	0.1	0.2			0.0	0.0	0.0	0.0	0.0
	1																	0.0	0.3			0.0	0.0	0.0	0.0	0.0
	2																	0.1	0.0			0.8	2.0	5.0	6.1	6.6
	3																	10.8	0.0			8.0	3.5	1.2	1.9	1.6
	4																	11.5	0.2			10.0	22.0	2.8	0.2	0.7
	5																	6.0	0.0			9.0	11.5	7.2	8.9	6.5
	6																	3.2	0.0			1.0	2.0	0.8	0.7	1.5
	7																	0.1	0.1			0.0	4.0	1.8	0.3	0.2
	8																	0.6	0.6			2.0	6.0	7.6	19.9	22.8
	9																	1.4	0.2			4.5	8.0	20.0	10.5	8.9
日合計																		35.8	3.2			36.5	66.5	48.5	51.4	52.4
9日	9-10																	1.3	2.7			0.0	0.0	1.0	2.3	1.9
	11																	0.0	0.0			0.0	0.0	0.0	0.3	0.5
	12																	0.5	0.3			1.5	2.5	2.5	3.2	3.6
	13																	2.7	2.4			7.5	8.5	9.0	13.7	10.9
	14																	3.2	3.5			1.7	0.5	0.1	0.5	0.2
	15																	0.1	0.2			0.3	0.5	0.2	1.2	1.9
	16																	0.4	0.4			0.5	1.5	0.2	0.6	1.2
	17																	0.0	0.0			0.2	0.5	0.6	2.7	2.4
	18																	0.0	0.0			0.0	0.5	0.0	0.0	0.0
	19																	3.0	2.0			3.8	14.0	5.5	3.2	3.4
	20																	4.3	4.7			5.2	6.0	7.5	7.3	12.0
	21																	1.5	1.3			0.9	3.5	11.0	20.5	31.0
	22																	3.0	2.5			0.4	4.5	8.5	13.2	14.1
	23																	10.5	10.5			13.0	14.0	12.0	11.3	13.4
	0																	18.2	20.0			8.1	6.0	36.5	37.5	37.5
	1																	2.5	0.4			6.8	0.0	0.8	1.5	0.0
	2																	6.5	0.0			11.3	7.0	2.0	1.0	4.7
	3																	1.5	0.0			0.6	0.0	0.5	3.0	1.4
	4																	0.5	2.0			0.7	2.0	0.8	0.5	1.6
	5																	1.0	4.7			0.9	0.0	0.2	0.5	0.3
	6																	0.0	1.3			0.4	0.0	0.0	0.0	0.0
	7																	0.0	2.5			0.0	0.0	0.0	0.0	0.2
	8																	0.0	10.5			0.0	0.0	0.2	0.0	0.4
	9																	0.2	20.0			0.0	0.5	0.0	0.0	0.7
日合計																		60.9	91.9			63.8	72.0	99.1	124.0	143.3

様式１－９

中部地方整備局　木曽川水系　対象洪水観測所時間雨量表

洪水		S42.7.9																							
日	時	馬瀬川第二ダム 中電	西村ダム 中電	黒石 中電	名倉えん堤 中電	上麻生えん堤 中電	川辺ダム 中電	関電三浦 関電	本谷 関電	水無沢 関電	関電白川 関電	王滝川 関電	関電西野川 関電	常盤 関電	関電三岳 関電	上小川 関電	下之原 関電	木曽 関電	木曽川 関電	伊奈川 関電	今朝沢 関電	東川 関電	読書 関電	関電阿寺 関電	関電山口 関電	関電落合 関電
	9-10		0.0		0.0		0.2					0.0		0.0					欠				0.0		0.0	1.0
	11		0.0		0.5		0.4					0.0		0.2					欠				0.0		0.0	0.0
	12		1.0		1.0		0.8					2.2		0.8					欠				1.0		1.0	1.0
	13		0.0		0.2		0.3					0.5		0.3					欠				0.0		0.0	1.0
	14		0.5		1.0		0.3					0.9		0.3					欠				1.0		1.0	0.0
	15		0.0		0.3		0.5					0.9		0.4					欠				1.0		0.0	1.0
	16		0.5		0.5		0.7					1.0		0.5					欠				1.0		1.0	0.0
	17		0.0		0.5		0.3					0.8		0.4					欠				0.0		0.0	1.0
	18		0.0		0.5		0.1					0.2		0.1					欠				0.0		0.0	0.0
	19		0.0		0.0		0.0					0.0		0.0					欠				0.0		0.0	0.0
	20		0.0		0.0		0.0					0.0		0.0					欠				0.0		0.0	0.0
8日	21		0.0		0.0		0.0					0.0		0.0					欠				0.0		0.0	0.0
	22		0.0		0.0		0.0					0.0		0.0					欠				0.0		0.0	0.0
	23		0.0		0.0		0.0					0.0		0.0					欠				0.0		0.0	0.0
	0		0.0		0.0		0.0					0.0		0.0					欠				0.0		0.0	0.0
	1		0.0		0.0		0.0					2.0		0.0					欠				0.0		0.0	0.0
	2		1.5		9.0		1.6					3.3		0.0					欠				5.0		2.0	0.0
	3		6.5		1.3		0.1					1.8		5.5					欠				0.0		0.0	0.0
	4		23.5		0.7		0.1					5.0		3.5					欠				2.0		1.0	0.0
	5		21.5		5.5		1.1					7.2		9.5					欠				0.0		0.0	0.0
	6		0.5		1.5		1.0					11.0		11.2					欠				8.0		1.0	0.0
	7		0.5		0.0		0.1					0.7		0.0					欠				0.0		0.0	0.0
	8		2.0		9.5		0.1					3.0		3.5					欠				0.0		0.0	0.0
	9		8.0		8.0		7.0					4.0		6.2					欠				1.0		1.0	0.0
日合計			66.0		40.0		14.7					44.5		42.4					欠				20.0		8.0	5.0
	9-10		2.0		2.5		0.2					6.6		6.4					欠				13.0		5.0	0.0
	11		0.5		0.5		0.3					1.6		0.2					欠				5.0		1.0	0.0
	12		2.0		4.0		14.7					1.2		1.4					欠				4.0		4.0	1.0
	13		9.0		10.5		3.9					4.6		7.8					欠				42.0		21.0	10.0
	14		0.5		0.5		0.1					9.8		6.3					欠				1.0		2.0	1.0
	15		0.0		3.0		0.1					0.2		0.3					欠				0.0		0.0	0.0
	16		0.0		1.5		0.1					3.6		0.0					欠				0.0		0.0	0.0
	17		0.0		0.2		0.6					0.2		0.2					欠				0.0		0.0	1.0
	18		0.0		0.2		0.0					0.2		2.3					欠				15.0		60.0	40.0
	19		15.0		3.8		3.0					0.4		4.3					欠				40.0		10.0	19.0
	20		9.0		25.5		23.8					22.0		44.0					欠				3.0		4.0	1.0
9日	21		5.0		65.5		50.3					39.7		16.5					欠				12.0		15.0	5.0
	22		4.0		10.0		4.1					22.0		30.0					欠				7.0		9.0	3.0
	23		25.0		12.5		8.8					10.0		5.5					欠				4.0		5.0	3.0
	0		5.0		39.0		35.5					30.0		20.5					欠				28.0		27.0	25.0
	1		0.0		1.0		5.8					4.0		3.8					欠				7.0		5.0	13.0
	2		7.0		4.5		0.7					1.6		1.5					欠				7.0		0.0	7.0
	3		1.0		2.0		1.2					6.8		2.5					欠				5.0		3.0	2.0
	4		1.0		1.1		0.0					3.3		2.8					欠				3.0		3.0	3.0
	5		1.0		0.0		1.1					1.8		0.0					欠				2.0		0.0	1.0
	6		0.0		0.0		0.3					0.1		0.0					欠				0.0		2.0	1.0
	7		0.0		0.9		0.8					0.4		2.0					欠				5.0		0.0	1.0
	8		0.0		1.0		0.2					1.8		2.8					0.0				4.0		0.0	1.0
	9		0.5		0.0		0.0					1.4		0.2					0.0				1.0		0.0	0.0
日合計			87.5		189.7		155.6					173.3		161.3					欠				208.0		176.0	138.0

様式１－９

中部地方整備局　木曽川水系　対象洪水観測所時間雨量表

洪水		S42.7.9																									
日	時	関電大井 関電	関電笠置 関電	関電丸山 関電	関電兼山 関電	関電今渡 関電	関電桃山 関電																				
8日	9-10	0.0		0.0	0.0	0.0	欠																				
	11	1.0		1.0	1.0	0.6	欠																				
	12	1.0		1.0	1.0	0.7	欠																				
	13	0.0		0.0	0.0	0.4	欠																				
	14	1.0		0.0	0.0	0.1	欠																				
	15	0.0		0.0	1.0	0.4	欠																				
	16	1.0		1.0	0.0	0.8	欠																				
	17	0.0		0.0	1.0	0.3	欠																				
	18	0.0		1.0	0.0	0.1	欠																				
	19	0.0		0.0	0.0	0.0	欠																				
	20	0.0		0.0	0.0	0.0	欠																				
	21	0.0		0.0	0.0	0.0	欠																				
	22	0.0		0.0	0.0	0.0	欠																				
	23	0.0		0.0	0.0	0.0	欠																				
	0	0.0		0.0	0.0	0.0	欠																				
	1	0.0		0.0	1.0	0.4	欠																				
	2	1.0		1.0	0.0	0.7	欠																				
	3	0.0		0.0	0.0	0.0	欠																				
	4	0.0		0.0	0.0	0.0	欠																				
	5	0.0		0.0	1.0	0.0	欠																				
	6	0.0		0.0	1.0	1.0	欠																				
	7	0.0		0.0	0.0	0.0	欠																				
	8	0.0		0.0	0.0	0.2	欠																				
	9	0.0		3.0	9.0	7.0	欠																				
日合計		5.0		8.0	16.0	12.7	欠																				
9日	9-10	0.0		6.0	1.0	0.0	欠																				
	11	2.0		3.0	0.0	0.3	欠																				
	12	0.0		21.0	23.0	14.7	欠																				
	13	2.0		5.0	4.0	4.4	欠																				
	14	20.0		0.0	0.0	0.1	欠																				
	15	0.0		0.0	0.0	0.0	欠																				
	16	0.0		0.0	0.0	0.0	欠																				
	17	2.0		0.0	0.0	0.0	欠																				
	18	23.0		0.0	0.0	0.0	欠																				
	19	15.0		18.0	3.0	3.2	欠																				
	20	6.0		8.0	30.0	17.3	欠																				
	21	5.0		15.0	43.0	39.2	欠																				
	22	4.0		4.0	5.0	4.2	欠																				
	23	4.0		8.0	5.0	16.4	欠																				
	0	26.0		12.0	31.0	23.0	欠																				
	1	28.0		15.0	15.0	8.0	欠																				
	2	2.0		0.0	1.0	0.8	欠																				
	3	1.0		1.0	0.0	0.5	欠																				
	4	3.0		1.0	0.0	0.5	欠																				
	5	2.0		0.0	1.0	0.2	欠																				
	6	2.0		0.0	0.0	0.9	欠																				
	7	2.0		1.0	1.0	0.3	欠																				
	8	0.0		1.0	0.0	0.0	欠																				
	9	2.0		0.0	1.0	0.0	欠																				
日合計		151.0		119.0	164.0	134.0	欠																				

様式１－９

中部地方整備局　木曽川水系　対象洪水観測所時間雨量表

洪水		S42.7.9																								
日	時	高根 国交省	胡桃島 国交省	大西 国交省	湯屋 国交省	下呂 国交省	大原 国交省	小川 国交省	和良 国交省	神土 国交省	黒川 国交省	三川 国交省	今渡 国交省	上麻生 国交省	神淵 国交省	小坊 国交省	カジヤ 国交省	濁河 国交省	上呂 国交省	小和知 国交省	成山 国交省	御嵩 国交省	御岳山 国交省	赤沢 国交省	阿寺 国交省	川上 国交省
10日	9-10	0.5	欠	0.0	0.5	2.0	0.0	0.0	0.0	0.5	1.0	欠	0.0	0.0	0.0											
	11	1.0	欠	0.0	0.5	0.0	0.0	0.0	0.0	0.5	0.0	欠	0.0	0.0	0.0											
	12	1.5	欠	0.0	0.0	0.0	0.0	0.0	0.0	0.0	0.0	欠	0.0	0.0	0.0											
	13	0.0	欠	0.0	0.0	0.0	0.0	0.0	0.0	0.0	0.0	欠	0.0	0.0	0.0											
	14	0.0	欠	0.0	0.0	0.0	0.0	0.0	0.0	0.0	0.0	欠	0.0	0.0	0.0											
	15	0.0	欠	1.5	0.0	0.0	0.0	0.0	0.0	0.0	0.0	欠	0.0	0.0	0.0											
	16	0.0	欠	11.0	0.0	0.0	0.0	0.0	0.0	0.0	0.0	欠	0.0	0.0	0.0											
	17	0.0	欠	0.5	0.0	0.0	0.0	0.0	0.0	0.0	0.0	欠	0.0	0.0	0.0											
	18	0.0	欠	1.5	0.0	0.0	0.0	0.0	0.0	0.0	0.0	欠	0.0	0.0	0.0											
	19	0.0	欠	0.0	0.0	0.0	0.0	0.0	0.0	0.0	0.0	欠	0.0	0.0	0.0											
	20	0.0	欠	0.0	0.0	0.0	0.0	0.0	0.0	0.0	0.0	欠	0.0	0.0	0.0											
	21	0.0	欠	0.0	0.0	0.0	0.0	0.0	0.0	0.0	0.0	欠	0.0	0.0	0.0											
	22	0.0	欠	0.0	0.0	0.0	0.0	0.0	0.0	0.5	0.0	欠	0.0	0.0	0.0											
	23	0.0	欠	0.0	0.0	0.0	0.0	0.0	0.0	0.0	0.0	欠	0.0	0.0	0.0											
	0	0.0	欠	0.0	0.0	0.0	0.0	0.0	0.0	0.0	0.0	欠	0.0	0.0	0.0											
	1	0.0	欠	0.0	0.0	0.0	0.0	0.0	0.0	0.0	0.0	欠	0.0	0.0	0.0											
	2	0.0	欠	0.0	0.0	0.0	0.0	0.0	0.0	0.0	0.0	欠	0.0	0.0	0.0											
	3	0.0	欠	0.0	0.0	0.0	0.0	0.0	0.0	0.0	0.0	欠	0.0	0.0	0.0											
	4	0.0	欠	0.0	0.0	0.0	0.0	0.0	0.0	0.0	0.0	欠	0.0	0.0	0.0											
	5	0.0	欠	0.0	0.0	0.0	0.0	0.0	0.0	0.0	0.0	欠	0.0	0.0	0.0											
	6	0.0	欠	0.0	0.0	0.0	0.0	0.0	0.0	0.0	0.0	欠	0.0	0.0	0.0											
	7	0.0	欠	0.0	0.0	0.0	0.0	0.0	0.0	0.0	0.0	欠	0.0	0.0	0.2											
	8	0.0	欠	0.0	0.0	0.0	0.0	0.0	0.0	0.0	0.0	欠	0.0	0.0	0.0											
	9	0.0	欠	0.0	0.0	0.0	0.0	0.0	0.0	0.0	0.0	欠	0.0	0.0	0.0											
日合計		3.0	欠	14.5	1.0	2.0	0.0	0.0	0.0	1.5	1.0	欠	0.0	0.0	0.2											
11日	9-10																									
	11																									
	12																									
	13																									
	14																									
	15																									
	16																									
	17																									
	18																									
	19																									
	20																									
	21																									
	22																									
	23																									
	0																									
	1																									
	2																									
	3																									
	4																									
	5																									
	6																									
	7																									
	8																									
	9																									
日合計																										
※総雨量		132.5		86.0	86.5	163.5	127.0	162.4	134.0	225.5	218.0		138.3	159.3	150.5											

*総雨量は一連降雨の最終日のみ合計

様式１－９

中部地方整備局　木曽川水系　対象洪水観測所時間雨量表

洪水		S42.7.9																							
日	時	福岡 国交省	霧ヶ原 国交省	蘭 国交省	滑川 国交省	滑川第２ 国交省	浦川 国交省	下山沢 国交省	長者畑 国交省	落合 国交省	馬籠 国交省	正ヶ根 国交省	岡の平 国交省	藪原 国交省	西野川 国交省	福島 国交省	三浦 国交省	王滝 国交省	三留野 国交省	福岡 （自） 国交省	笠置 国交省	丸山 国交省	桃山 国交省	須原 国交省	渡合 国交省	恵那 国交省
10日	9-10									0.0		0.0		1.0	0.0	0.5	0.0	1.0	欠	2.0	3.0	0.0			0.5	0.0
	11									0.0		0.4		0.0	0.0	1.0	0.0	0.0	欠	7.5	1.0	0.0			0.0	2.0
	12									0.0		0.2		0.0	1.0	0.5	0.0	0.0	欠	1.0	0.5	0.0			0.0	2.5
	13									0.0		0.1		0.0	0.0	1.0	0.0	0.5	欠	1.0	0.0	0.0			0.0	0.5
	14									0.0		0.2		0.5	1.0	0.0	0.0	0.0	欠	0.0	0.0	0.0			0.0	0.5
	15									0.0		0.1		0.0	0.0	0.0	0.0	0.0	欠	0.0	0.0	0.0			0.0	1.0
	16									0.0		0.0		0.0	0.0	0.0	0.0	0.0	欠	0.0	0.0	0.0			0.0	0.5
	17									0.0		0.0		0.0	0.0	0.0	0.0	0.0	欠	0.0	0.0	0.0			0.0	0.5
	18									0.0		0.0		0.0	0.0	0.0	0.0	0.0	欠	0.0	0.0	0.0			0.0	0.0
	19									0.0		0.0		0.0	0.0	0.0	0.0	0.0	欠	0.0	0.0	0.0			0.0	0.0
	20									0.0		0.0		0.0	0.0	0.0	0.0	0.0	欠	0.0	0.0	0.0			0.0	0.0
	21									0.0		0.0		0.0	0.0	0.0	0.0	0.0	欠	0.0	0.0	0.0			0.0	0.0
	22									0.0		0.0		0.0	0.0	0.0	0.0	0.0	欠	0.0	0.0	0.0			0.0	0.0
	23									0.0		0.0		0.0	0.0	0.0	0.0	0.0	欠	0.0	0.0	0.0			0.0	0.0
	0									0.0		0.0		0.0	0.0	0.0	0.0	0.0	欠	0.0	0.0	0.0			0.0	0.0
	1									欠		0.0		0.0	0.0	0.0	0.0	0.0	欠	0.0	0.0	0.0			0.0	0.0
	2									欠		0.0		0.0	0.0	0.0	0.0	0.0	欠	0.0	0.0	0.0			0.0	0.0
	3									欠		0.0		0.0	0.0	0.0	0.0	0.0	欠	0.0	0.0	0.0			0.0	0.0
	4									欠		0.0		0.0	0.0	0.0	0.0	0.0	欠	0.0	0.0	0.0			0.0	0.0
	5									欠		0.0		0.0	0.0	0.0	0.0	0.0	欠	0.0	0.0	0.0			0.0	0.0
	6									欠		0.0		0.0	0.0	0.0	0.0	0.0	欠	0.0	0.0	0.0			0.0	0.0
	7									欠		0.0		0.0	0.0	0.0	0.0	0.0	欠	0.0	0.0	0.0			0.0	0.0
	8									欠		0.0		0.0	0.0	0.0	0.0	0.0	欠	0.0	0.0	0.0			0.0	0.0
	9									欠		0.0		0.0	0.0	0.0	0.0	0.0	欠	0.0	0.0	0.0			0.0	0.0
日合計										欠		1.0		1.5	2.0	3.0	0.0	1.5	欠	11.5	4.5	0.0			0.5	7.5
11日	9-10																									
	11																									
	12																									
	13																									
	14																									
	15																									
	16																									
	17																									
	18																									
	19																									
	20																									
	21																									
	22																									
	23																									
	0																									
	1																									
	2																									
	3																									
	4																									
	5																									
	6																									
	7																									
	8																									
	9																									
日合計																										
※総雨量												120.4		198.0	168.5	180.5	213.5	201.5		180.0	145.5	164.0			318.5	157.5

*総雨量は一連降雨の最終日のみ合計

様式１－９

中部地方整備局　木曽川水系　対象洪水観測所時間雨量表

洪水		S42.7.9																						
日	時	岩村 国交省	大井 国交省	根の上 国交省	付知 国交省	木祖 国交省	船山 気象庁	久々野 気象庁	宮ノ前 気象庁	気象庁 高根 気象庁	高城山 気象庁	萩原 気象庁	宮地 気象庁	金山 気象庁	気象庁 付知 気象庁	三界山 気象庁	見行山 気象庁	気象庁 黒川 気象庁	伽藍 気象庁	美濃加茂 気象庁	可児川 気象庁	柄石峠 気象庁	気象庁 恵那 気象庁	中津川 気象庁	三森山 気象庁	気象庁 丸山 気象庁
10日	9-10	欠						0.0	7.0	0.0	0.0	0.0	1.0			欠	欠				0.0	2.0	0.0	0.0	欠	0.0
	11	欠						0.0	0.0	1.0	0.0	0.0	0.0			欠	欠				0.0	0.0	2.0	0.0	欠	0.0
	12	欠						0.0	0.0	1.0	0.0	0.0	0.0			欠	欠				0.0	0.0	1.0	0.0	欠	0.0
	13	欠						0.0	0.0	1.0	0.0	0.0	0.0			欠	0.0				0.0	0.0	0.0	0.0	欠	0.0
	14	欠						3.0	0.0	0.0	0.0	0.0	0.0			欠	0.0				0.0	0.0	0.0	0.0	欠	0.0
	15	欠						7.0	0.0	0.0	0.0	0.0	0.0			欠	0.0				0.0	0.0	0.0	0.0	欠	0.0
	16	欠						0.0	0.0	0.0	0.0	0.0	0.0			欠	0.0				0.0	0.0	0.0	0.0	欠	0.0
	17	欠						2.0	0.0	0.0	0.0	0.0	0.0			欠	0.0				0.0	0.0	0.0	0.0	欠	0.0
	18	欠						0.0	0.0	0.0	0.0	0.0	0.0			欠	0.0				0.0	0.0	0.0	0.0	欠	0.0
	19	欠						0.0	0.0	0.0	0.0	0.0	0.0			欠	0.0				0.0	0.0	0.0	0.0	欠	0.0
	20	欠						0.0	0.0	0.0	0.0	0.0	0.0			欠	0.0				0.0	0.0	0.0	0.0	欠	0.0
	21	欠						0.0	0.0	0.0	0.0	0.0	0.0			欠	欠				0.0	0.0	0.0	0.0	欠	0.0
	22	欠						0.0	0.0	0.0	0.0	0.0	0.0			欠	欠				0.0	0.0	0.0	0.0	欠	0.0
	23	欠						0.0	0.0	0.0	0.0	0.0	0.0			欠	欠				0.0	0.0	0.0	0.0	欠	0.0
	0	欠						0.0	0.0	0.0	0.0	0.0	0.0			欠	欠				0.0	0.0	0.0	0.0	欠	0.0
	1	欠						0.0	0.0	0.0	0.0	0.0	0.0			欠	欠				0.0	0.0	0.0	0.0	欠	0.0
	2	欠						0.0	0.0	0.0	0.0	0.0	0.0			欠	欠				0.0	0.0	0.0	0.0	欠	0.0
	3	欠						0.0	0.0	0.0	0.0	0.0	0.0			欠	欠				0.0	0.0	0.0	0.0	欠	0.0
	4	欠						0.0	0.0	0.0	0.0	0.0	0.0			欠	欠				0.0	0.0	0.0	0.0	欠	0.0
	5	欠						0.0	0.0	0.0	0.0	0.0	0.0			欠	欠				0.0	0.0	0.0	0.0	欠	0.0
	6	欠						0.0	0.0	0.0	0.0	0.0	0.0			欠	欠				0.0	0.0	0.0	0.0	欠	0.0
	7	欠						0.0	0.0	0.0	0.0	0.0	0.0			欠	欠				0.0	0.0	0.0	0.0	欠	0.0
	8	欠						0.0	0.0	0.0	0.0	0.0	0.0			欠	欠				0.0	0.0	0.0	0.0	欠	0.0
	9	欠						0.0	0.0	0.0	0.0	0.0	0.0			欠	欠				0.0	0.0	0.0	0.0	欠	0.0
日合計		欠						12.0	7.0	3.0	0.0	0.0	1.0			欠	欠				0.0	2.0	3.0	0.0	欠	0.0
11日	9-10																									
	11																									
	12																									
	13																									
	14																									
	15																									
	16																									
	17																									
	18																									
	19																									
	20																									
	21																									
	22																									
	23																									
	0																									
	1																									
	2																									
	3																									
	4																									
	5																									
	6																									
	7																									
	8																									
	9																									
日合計																										
※総雨量								119.0	122.0	132.0		155.0	218.0								161.0		172.0	155.0		183.0

*総雨量は一連降雨の最終日のみ合計

様式１－９

中部地方整備局　木曽川水系　対象洪水観測所時間雨量表

洪水		S42.7.9																						
日	時	八百津 気象庁	加子母 気象庁	久田見 気象庁	奥屋 気象庁	新田 気象庁	気象庁 濁河 気象庁	カオレ 気象庁	開田 気象庁	気象庁 桃山 気象庁	南木曽 気象庁	三岳 気象庁	木曽福島 気象庁	気象庁 赤沢 気象庁	恵那山 気象庁	気象庁 御岳山 気象庁	気象庁 須原 気象庁	摺古木山 気象庁	野麦峠 気象庁	牧尾ダム 水機構	ウグイ川 水機構	三笠 水機構	池の越 水機構	阿木川 ダム 水機構	狸沢 水機構	大根木 水機構
10日	9-10		0.0	0.0	0.0	0.0	1.0	0.0		0.0		0.5		1.0	2.0	3.0		1.0	2.0	0.5						
	11		2.0	2.0	3.0	1.0	2.0	1.0		1.0		0.0		1.0	欠	1.0		欠	1.0	0.5						
	12		0.0	0.0	1.0	1.0	0.0	0.0		0.0		0.0		0.0	欠	0.0		欠	0.0	0.0						
	13		0.0	0.0	0.0	0.0	0.0	0.0		0.0		0.0		2.0	欠	0.0		欠	0.0	0.0						
	14		1.0	0.0	0.0	0.0	0.0	0.0		0.0		0.0		5.0	欠	0.0		欠	0.0	0.0						
	15		0.0	0.0	0.0	1.0	0.0	0.0		1.0		0.0		1.0	欠	1.0		欠	0.0	0.0						
	16		0.0	0.0	0.0	0.0	0.0	0.0		0.0		0.0		0.0	0.0	0.0		欠	0.0	0.0						
	17		0.0	0.0	0.0	0.0	0.0	0.0		0.0		0.0		0.0	0.0	0.0		欠	0.0	0.0						
	18		0.0	0.0	0.0	0.0	0.0	0.0		0.0		0.0		0.0	0.0	0.0		欠	0.0	0.0						
	19		0.0	0.0	0.0	0.0	0.0	0.0		0.0		0.0		0.0	0.0	0.0		0.0	0.0	0.0						
	20		0.0	0.0	0.0	0.0	0.0	0.0		0.0		0.0		0.0	0.0	0.0		0.0	0.0	0.0						
	21		0.0	1.0	0.0	0.0	0.0	0.0		0.0		0.0		0.0	0.0	0.0		0.0	0.0	0.0						
	22		0.0	0.0	0.0	0.0	0.0	0.0		0.0		0.0		0.0	0.0	0.0		0.0	0.0	0.0						
	23		0.0	0.0	0.0	0.0	0.0	0.0		0.0		0.0		0.0	0.0	0.0		0.0	0.0	0.0						
	0		0.0	0.0	0.0	0.0	0.0	0.0		0.0		0.0		0.0	0.0	0.0		0.0	0.0	0.0						
	1		0.0	0.0	0.0	0.0	0.0	0.0		0.0		0.0		0.0	0.0	0.0		0.0	0.0	0.0						
	2		0.0	0.0	0.0	0.0	0.0	0.0		0.0		0.0		0.0	0.0	0.0		0.0	0.0	0.0						
	3		0.0	0.0	0.0	0.0	0.0	0.0		0.0		0.0		0.0	0.0	0.0		0.0	0.0	0.0						
	4		0.0	0.0	0.0	0.0	0.0	0.0		0.0		0.0		0.0	0.0	0.0		0.0	0.0	0.0						
	5		0.0	0.0	0.0	0.0	0.0	0.0		0.0		0.0		0.0	0.0	0.0		0.0	0.0	0.0						
	6		0.0	0.0	0.0	0.0	0.0	0.0		0.0		0.0		0.0	0.0	0.0		0.0	0.0	0.0						
	7		0.0	0.0	0.0	0.0	0.0	0.0		0.0		0.0		0.0	0.0	0.0		0.0	0.0	0.0						
	8		0.0	0.0	0.0	0.0	0.0	0.0		0.0		0.0		0.0	0.0	0.0		0.0	0.0	0.0						
	9		0.0	0.0	0.0	0.0	0.0	0.0		0.0		0.0		0.0	0.0	0.0		0.0	1.0	0.0						
日合計			3.0	3.0	4.0	3.0	3.0	1.0		2.0		0.5		10.0	欠	5.0		欠	4.0	1.0						
11日	9-10																									
	11																									
	12																									
	13																									
	14																									
	15																									
	16																									
	17																									
	18																									
	19																									
	20																									
	21																									
	22																									
	23																									
	0																									
	1																									
	2																									
	3																									
	4																									
	5																									
	6																									
	7																									
	8																									
	9																									
日合計																										
※総雨量			284.0	210.0	152.0	178.0	148.0	117.0		246.0		193.0		239.0					140.0	196.5						

*総雨量は一連降雨の最終日のみ合計

様式１－９

中部地方整備局　木曽川水系　対象洪水観測所時間雨量表

洪水		S42.7.9																								
日	時	水機構 岩村 水機構	岩屋 水機構	水機構 西村 水機構	弓掛 水機構	数河 水機構	水機構 川上 水機構	日出雲 水機構	楢谷 水機構	ワサビ沢 水機構	池の沢 水機構	味噌川ダムサイト 水機構	味噌川 ダム地点 水機構	野麦 中電	高根第一 ダム 中電	高根第二 ダム 中電	一之宿 中電	秋神ダム 中電	朝日ダム 中電	久々野 ダム 中電	大洞 中電	東上田 ダム 中電	瀬戸第一 えん堤 中電	下原ダム 中電	大船渡 えん堤 中電	七宗 えん堤 中電
10日	9-10																	0.0	0.0			0.0	0.0	0.0	0.0	0.5
	11																	0.0	0.0			0.0	0.0	0.0	0.0	0.0
	12																	0.0	0.0			0.0	0.0	0.0	0.0	0.0
	13																	0.0	0.0			0.0	0.0	0.0	0.0	0.0
	14																	0.0	0.0			0.0	0.0	0.0	0.0	0.0
	15																	0.0	0.2			0.0	0.0	0.0	0.0	0.0
	16																	0.8	1.0			0.0	0.0	0.0	0.0	0.0
	17																	9.0	7.3			0.0	0.0	0.0	0.0	0.0
	18																	0.5	0.2			0.0	0.0	0.0	0.0	0.0
	19																	0.0	0.0			0.0	0.0	0.0	0.0	0.0
	20																	0.0	0.0			0.0	0.0	0.0	0.0	0.0
	21																	0.0	0.0			0.0	0.0	0.0	0.0	0.0
	22																	0.0	0.0			0.0	0.0	0.0	0.0	0.0
	23																	0.0	0.0			0.0	0.0	0.0	0.0	0.0
	0																	0.0	0.0			0.0	0.0	0.0	0.0	0.0
	1																	0.0	1.0			0.0	0.0	0.0	0.0	0.0
	2																	0.0	7.3			0.0	0.0	0.0	0.0	0.0
	3																	0.0	0.2			0.0	0.0	0.0	0.0	0.0
	4																	0.0	0.0			0.0	0.0	0.0	0.0	0.0
	5																	0.0	0.0			0.0	0.0	0.0	0.0	0.0
	6																	0.0	0.0			0.0	0.0	0.0	0.0	0.0
	7																	0.0	0.0			0.0	0.0	0.0	0.0	0.0
	8																	0.0	0.0			0.0	0.0	0.0	0.0	0.0
	9																	0.0	0.0			0.0	0.0	0.0	0.0	0.0
日合計																		10.3	17.2			0.0	0.0	0.0	0.0	0.5
11日	9-10																									
	11																									
	12																									
	13																									
	14																									
	15																									
	16																									
	17																									
	18																									
	19																									
	20																									
	21																									
	22																									
	23																									
	0																									
	1																									
	2																									
	3																									
	4																									
	5																									
	6																									
	7																									
	8																									
	9																									
日合計																										
※総雨量																		107.0	112.3			100.3	138.5	147.6	175.4	196.2

*総雨量は一連降雨の最終日のみ合計

様式１－９

中部地方整備局　木曽川水系　対象洪水観測所時間雨量表

洪水		S42.7.9																							
日	時	馬瀬川 第二ダム 中電	西村ダム 中電	黒石 中電	名倉 えん堤 中電	上麻生 えん堤 中電	川辺ダム 中電	関電三浦 関電	本谷 関電	水無沢 関電	関電白川 関電	王滝川 関電	関電 西野川 関電	常盤 関電	関電三岳 関電	上小川 関電	下之原 関電	木曽 関電	木曽川 関電	伊奈川 関電	今朝沢 関電	東川 関電	読書 関電	関電阿寺 関電	関電山口 関電	関電落合 関電
10日	9-10		3.5		0.0		0.0					0.2		0.2					0.0				1.0		1.0	0.0
	11		0.0		0.0		0.0					1.4		0.3					0.0				4.0		1.0	2.0
	12		0.0		0.0		0.0					0.8		0.0					0.0				3.0		10.0	4.0
	13		0.0		0.0		0.0					0.0		0.0					0.0				1.0		1.0	0.0
	14		0.0		0.0		0.0					0.0		0.0					0.0				0.0		0.0	0.0
	15		0.0		0.0		0.0					0.0		0.0					0.0				0.0		0.0	0.0
	16		0.0		0.0		0.0					0.0		0.0					0.0				0.0		0.0	0.0
	17		0.0		0.0		0.0					0.2		0.0					0.0				0.0		0.0	0.0
	18		0.0		0.0		0.0					0.3		0.0					0.0				0.0		0.0	0.0
	19		0.0		0.0		0.0					0.0		0.0					0.0				0.0		0.0	0.0
	20		0.0		0.0		0.0					0.0		0.0					0.0				0.0		0.0	0.0
	21		0.0		0.0		0.0					0.0		0.0					0.0				0.0		0.0	0.0
	22		0.0		0.0		0.0					0.0		0.0					0.0				0.0		0.0	0.0
	23		0.0		0.0		0.0					0.0		0.0					0.0				0.0		0.0	0.0
	0		0.0		0.0		0.0					0.0		0.0					0.0				0.0		0.0	0.0
	1		0.0		欠		0.0					0.0		0.0					0.0				0.0		0.0	0.0
	2		0.0		欠		0.0					0.0		0.0					0.0				0.0		0.0	0.0
	3		0.0		欠		0.0					0.0		0.0					0.0				0.0		0.0	0.0
	4		0.0		欠		0.0					0.0		0.0					0.0				0.0		0.0	0.0
	5		0.0		欠		0.0					0.0		0.0					0.0				0.0		0.0	0.0
	6		0.0		欠		0.0					0.0		0.0					0.0				0.0		0.0	0.0
	7		0.0		欠		0.0					0.0		0.0					0.0				0.0		0.0	0.0
	8		0.0		欠		0.0					0.0		0.0					0.0				0.0		0.0	0.0
	9		0.0		欠		0.0					0.0		0.0					0.0				0.0		0.0	0.0
日合計			3.5		欠		0.0					2.9		0.5					0.0				9.0		13.0	6.0
11日	9-10																									
	11																									
	12																									
	13																									
	14																									
	15																									
	16																									
	17																									
	18																									
	19																									
	20																									
	21																									
	22																									
	23																									
	0																									
	1																									
	2																									
	3																									
	4																									
	5																									
	6																									
	7																									
	8																									
	9																									
日合計																										
※総雨量			157.0				170.3					220.7		204.2									237.0		197.0	149.0

*総雨量は一連降雨の最終日のみ合計

様式１－９

中部地方整備局　木曽川水系　対象洪水観測所時間雨量表

洪水		S42.7.9																									
日	時	関電大井 関電	関電笠置 関電	関電丸山 関電	関電兼山 関電	関電今渡 関電	関電桃山 関電																				
10日	9-10	1.0		0.0	0.0	0.0	欠																				
	11	6.0		0.0	0.0	0.0	欠																				
	12	0.0		0.0	0.0	0.0	欠																				
	13	0.0		0.0	0.0	0.0	欠																				
	14	0.0		0.0	0.0	0.0	欠																				
	15	0.0		0.0	0.0	0.0	欠																				
	16	0.0		0.0	0.0	0.0	欠																				
	17	0.0		0.0	0.0	0.0	欠																				
	18	0.0		0.0	0.0	0.0	欠																				
	19	0.0		0.0	0.0	0.0	欠																				
	20	0.0		0.0	0.0	0.0	欠																				
	21	0.0		0.0	0.0	0.0	欠																				
	22	0.0		0.0	0.0	0.0	欠																				
	23	0.0		0.0	0.0	0.0	欠																				
	0	0.0		0.0	0.0	0.0	欠																				
	1	0.0		0.0	0.0	0.0	欠																				
	2	0.0		0.0	0.0	0.0	欠																				
	3	0.0		0.0	0.0	0.0	欠																				
	4	0.0		0.0	0.0	0.0	欠																				
	5	0.0		0.0	0.0	0.0	欠																				
	6	0.0		0.0	0.0	0.0	欠																				
	7	0.0		0.0	0.0	0.0	欠																				
	8	0.0		0.0	0.0	0.0	欠																				
	9	0.0		0.0	0.0	0.0	欠																				
日合計		7.0		0.0	0.0	0.0	欠																				
11日	9-10																										
	11																										
	12																										
	13																										
	14																										
	15																										
	16																										
	17																										
	18																										
	19																										
	20																										
	21																										
	22																										
	23																										
	0																										
	1																										
	2																										
	3																										
	4																										
	5																										
	6																										
	7																										
	8																										
	9																										
日合計																											
※総雨量		163.0		127.0	180.0	146.7																					

*総雨量は一連降雨の最終日のみ合計

様式１－９

中部地方整備局　木曽川水系　対象洪水観測所時間雨量表

洪水		S43.8.17																								
日	時	高根 国交省	胡桃島 国交省	大西 国交省	湯屋 国交省	下呂 国交省	大原 国交省	小川 国交省	和良 国交省	神土 国交省	黒川 国交省	三川 国交省	今渡 国交省	上麻生 国交省	神淵 国交省	小坊 国交省	カジヤ 国交省	濁河 国交省	上呂 国交省	小和知 国交省	成山 国交省	御嵩 国交省	御岳山 国交省	赤沢 国交省	阿寺 国交省	川上 国交省
16日	9-10	0.0	0.0	0.0	0.0	0.0	0.0	0.0	欠	0.0	0.0	0.0	0.0	0.0	0.0											
	11	0.0	0.0	0.0	0.0	0.0	0.0	0.0	欠	0.0	0.0	0.0	0.0	0.0	0.0											
	12	0.0	0.0	0.0	0.0	0.0	0.0	0.0	欠	0.0	0.0	0.0	0.0	0.0	0.0											
	13	0.0	0.0	0.0	0.0	0.0	0.0	0.0	欠	0.0	0.0	0.0	0.0	0.0	0.0											
	14	0.0	0.0	0.0	0.0	0.0	0.0	0.0	欠	0.0	0.0	0.0	0.0	0.0	0.0											
	15	0.0	0.0	0.0	0.0	0.0	0.0	0.0	欠	0.0	0.0	0.0	0.0	0.0	0.0											
	16	0.0	0.0	0.0	0.0	0.0	0.0	0.0	欠	0.0	0.0	0.0	0.0	0.0	0.0											
	17	0.0	0.0	0.0	0.0	0.0	0.0	0.0	欠	0.0	0.0	0.0	0.0	0.0	0.0											
	18	0.0	0.0	0.0	0.0	0.0	0.0	0.0	欠	0.0	0.0	0.0	0.0	0.0	0.0											
	19	0.0	0.0	0.0	0.0	0.0	0.0	0.0	欠	0.0	0.0	0.0	0.0	0.0	0.0											
	20	0.0	0.0	0.0	0.0	0.0	0.0	0.0	欠	0.0	0.0	0.0	0.0	0.0	0.0											
	21	0.0	0.0	0.0	0.0	0.0	0.0	0.0	欠	0.0	0.0	0.0	0.0	0.0	0.0											
	22	0.0	0.0	0.0	0.0	0.0	0.0	0.0	欠	0.0	0.0	0.0	0.0	0.0	0.0											
	23	0.0	0.0	0.0	0.0	0.0	0.0	0.0	欠	0.0	0.0	0.0	0.0	0.0	0.0											
	0	0.0	0.0	0.0	0.0	0.0	0.0	0.5	欠	0.0	0.0	0.0	0.0	0.0	0.0											
	1	0.0	0.0	0.0	0.0	0.0	0.0	0.0	欠	0.0	0.0	0.0	0.0	0.0	0.0											
	2	0.0	0.0	0.0	0.0	0.0	0.0	0.5	欠	0.0	0.0	0.0	0.0	0.0	0.0											
	3	0.0	0.0	0.0	0.0	0.0	0.0	0.0	欠	0.0	0.0	0.0	0.0	0.0	0.0											
	4	0.0	0.0	0.0	0.0	0.0	0.5	0.0	欠	0.0	0.0	0.0	0.0	0.0	0.0											
	5	0.0	0.0	0.0	0.0	0.0	0.5	0.5	欠	0.0	0.0	0.0	0.0	0.0	0.0											
	6	0.0	0.0	0.0	0.0	0.0	1.0	1.0	欠	0.0	0.0	0.0	0.0	0.0	0.0											
	7	0.5	0.5	1.5	0.0	0.0	13.5	4.0	欠	0.0	0.0	0.0	0.0	0.0	0.0											
	8	3.0	3.0	4.5	1.5	0.0	23.5	2.0	欠	0.0	0.0	0.0	0.0	0.0	0.0											
	9	2.0	1.0	9.0	0.5	0.0	26.0	2.5	欠	0.0	0.0	0.0	0.0	0.0	0.0											
日合計		5.5	4.5	15.0	2.0	0.0	65.0	11.0	欠	0.0	0.0	0.0	0.0	0.0	0.0											
17日	9-10	3.0	2.5	3.5	1.5	0.0	31.0	32.5	2.5	0.0	0.0	0.0	0.0	0.0	0.0											
	11	5.5	4.0	6.5	25.0	25.0	3.0	22.0	30.5	2.0	0.0	6.0	10.0	3.8	11.0											
	12	5.5	6.5	0.5	9.0	0.5	0.5	2.5	0.5	60.5	47.5	20.5	3.0	9.3	3.5											
	13	2.0	2.0	0.5	0.0	3.5	0.0	0.5	9.5	18.0	18.0	20.5	0.0	2.2	0.0											
	14	1.0	1.0	欠	3.0	2.5	0.0	0.0	0.0	0.5	3.5	3.0	0.5	0.0	0.0											
	15	0.0	2.5	欠	2.5	0.0	0.0	0.0	1.0	17.5	7.0	16.0	0.0	0.7	0.5											
	16	2.5	0.5	欠	0.0	0.0	0.0	0.0	0.0	9.5	3.5	29.0	0.0	29.0	23.5											
	17	0.0	0.0	欠	1.0	3.5	0.0	0.0	1.5	19.0	1.0	4.0	0.0	0.0	20.0											
	18	0.0	0.0	欠	0.0	3.5	0.0	0.0	10.0	4.5	0.0	0.0	0.0	0.0	0.5											
	19	0.0	0.0	欠	1.0	18.5	0.0	7.0	36.0	0.0	0.5	0.5	0.5	0.3	0.0											
	20	2.5	7.5	欠	15.5	10.0	11.5	25.0	12.0	0.0	0.0	0.0	0.0	0.2	0.0											
	21	6.0	15.0	欠	37.0	13.0	8.5	欠	30.0	0.0	0.0	0.0	3.5	1.0	0.5											
	22	13.5	16.0	欠	34.5	43.5	2.0	8.0	29.0	5.0	1.5	1.5	0.0	1.4	60.5											
	23	6.0	14.0	欠	17.5	9.5	5.0	20.5	31.0	38.5	6.5	10.0	0.0	44.1	55.0											
	0	32.0	24.5	欠	23.0	11.5	0.0	7.0	6.0	25.0	34.5	76.0	0.0	79.0	31.0											
	1	3.0	1.0	欠	12.0	7.0	10.0	7.0	3.0	14.0	32.0	35.0	0.0	89.0	11.5											
	2	7.0	8.5	2.0	24.0	5.0	6.5	7.0	2.0	36.0	43.5	57.0	0.0	41.4	34.0											
	3	16.0	16.5	2.0	19.0	6.0	3.0	7.5	0.0	53.0	64.0	44.0	3.5	28.6	38.0											
	4	1.5	1.0	1.0	1.0	0.5	0.0	0.0	0.0	13.0	36.0	25.0	36.5	42.5	20.5											
	5	0.0	0.0	0.0	0.0	0.0	0.0	0.0	0.0	1.0	5.5	6.0	8.0	8.8	1.5											
	6	0.0	0.5	0.0	0.0	0.0	0.0	0.0	0.0	0.5	0.0	0.0	1.5	0.2	0.0											
	7	0.0	0.0	0.0	0.0	0.0	0.0	0.0	0.0	0.0	0.0	0.5	1.0	0.5	0.5											
	8	0.0	0.0	0.0	0.0	0.0	0.0	0.0	0.0	0.0	0.5	0.0	0.0	0.0	0.0											
	9	0.0	28.0	0.0	0.0	0.0	0.0	0.0	0.0	0.0	0.0	0.0	0.0	0.0	0.0											
日合計		107.0	151.5	欠	226.5	163.0	81.0	欠	204.5	317.5	305.0	354.5	68.0	382.0	312.0											

様式１－９

中部地方整備局　木曽川水系　対象洪水観測所時間雨量表

洪水　S43.8.17

日	時	福岡 国交省	霧ヶ原 国交省	蘭 国交省	滑川 国交省	滑川第２ 国交省	浦川 国交省	下山沢 国交省	長者畑 国交省	落合 国交省	馬籠 国交省	正ヶ根 国交省	岡の平 国交省	藪原 国交省	西野川 国交省	福島 国交省	三浦 国交省	王滝 国交省	三留野 国交省	福岡（自） 国交省	笠置 国交省	丸山 国交省	桃山 国交省	須原 国交省	渡合 国交省	恵那 国交省
16日	9-10									欠		0.0		0.0	0.0	0.0	0.0	0.0	0.0	0.0	0.0			0.0	0.0
	11									欠		0.0		0.0	0.0	0.0	0.0	0.0	0.0	0.0	0.0			0.0	0.0
	12									欠		0.0		0.0	0.0	0.0	0.0	0.0	0.0	0.0	0.0			0.0	0.0
	13									欠		0.0		0.0	0.0	0.0	0.0	0.0	0.0	0.0	0.0			0.0	0.0
	14									欠		0.0		0.0	0.0	0.0	0.0	0.0	0.0	0.0	0.0			0.0	0.0
	15									欠		0.0		0.0	0.0	0.0	0.0	0.0	0.0	0.0	0.0			0.0	0.0
	16									欠		0.0		0.0	0.0	0.0	0.0	0.0	0.0	0.0	0.0			0.0	0.0
	17									欠		0.0		0.0	0.0	0.0	0.0	0.0	0.0	0.0	0.0			0.0	0.0
	18									欠		0.0		0.0	0.0	0.0	0.0	0.0	0.0	0.0	0.0			0.0	0.0
	19									欠		0.0		0.0	0.0	0.0	0.0	0.0	0.0	0.0	0.0			0.0	0.0
	20									欠		0.0		0.0	0.0	0.0	0.0	0.0	0.0	0.0	0.0			0.0	0.0
	21									欠		0.0		0.0	0.0	0.0	0.0	0.0	0.0	0.0	0.0			0.0	0.0
	22									欠		0.0		0.0	0.0	0.0	0.0	0.0	0.0	0.0	0.0			0.0	0.0
	23									欠		0.0		0.0	0.0	0.0	0.0	0.0	0.0	0.0	0.0			0.0	0.0
	0									欠		0.0		0.0	0.0	0.0	0.0	0.0	0.0	0.0	0.0			0.0	0.0
	1									欠		0.0		0.0	0.0	0.0	0.0	0.0	0.0	0.0	0.0			0.0	0.0
	2									欠		0.0		0.0	0.0	0.0	0.0	0.0	0.0	0.0	0.0			0.0	0.0
	3									欠		0.0		0.0	0.0	0.0	0.0	0.0	0.0	0.0	0.0			0.0	0.0
	4									欠		0.0		0.0	0.0	0.0	0.0	0.0	0.0	0.0	0.0			0.0	0.0
	5									欠		0.0		0.0	0.0	0.0	0.0	0.0	0.0	0.0	0.0			0.0	0.0
	6									欠		0.0		0.0	0.0	0.0	0.0	0.0	0.0	0.0	0.0			0.0	0.0
	7									欠		0.0		0.0	0.0	0.0	0.0	0.0	0.0	0.0	0.0			0.0	0.0
	8									欠		0.0		0.0	0.0	0.0	0.0	0.0	0.0	0.0	0.0			0.0	0.0
	9									欠		0.0		0.0	0.0	0.0	0.0	0.0	0.0	0.0	0.0			0.0	0.0
日合計										欠		0.0		0.0	0.0	0.0	0.0	0.0	0.0	0.0	0.0			0.0	0.0
17日	9-10									欠		欠		0.0	欠	0.0	0.0	0.0	0.0	0.0	0.0			0.0	0.0
	11									欠		欠		0.0	欠	0.0	16.0	0.0	0.0	0.0	0.0			23.0	0.0
	12									欠		欠		1.5	欠	12.5	7.5	13.0	0.0	0.0	1.5			15.0	0.0
	13									欠		欠		0.5	欠	2.0	1.0	3.0	2.0	9.5	0.0	1.0		11.5	0.0
	14									欠		欠		2.5	欠	10.0	5.5	14.0	2.0	4.0	0.0	0.0		3.0	0.0
	15									欠		欠		1.5	欠	0.0	2.5	1.0	1.0	8.5	3.0	11.0		3.0	0.0
	16									欠		欠		1.5	欠	3.5	0.5	2.0	10.5	4.0	0.0	0.0		3.5	0.0
	17									欠		欠		0.5	欠	0.5	1.5	0.0	0.0	0.0	0.0	0.0		1.0	0.0
	18									欠		欠		0.0	欠	0.5	3.5	0.5	0.0	0.0	0.0	0.0		8.5	0.0
	19									欠		欠		0.5	欠	1.0	8.5	2.0	0.0	0.0	0.5	0.0		0.5	0.0
	20									欠		欠		2.0	欠	0.0	10.0	3.0	0.0	0.0	0.0	0.0		0.0	0.0
	21									欠		欠		0.0	欠	0.0	0.5	0.0	0.0	0.0	0.0	0.5		4.0	0.0
	22									欠		欠		0.0	欠	0.5	10.0	1.5	0.0	0.0	0.0	0.0		13.0	2.5
	23									欠		欠		6.0	欠	6.0	38.0	16.0	0.0	0.0	0.0	0.0		58.0	0.0
	0									欠		欠		23.5	欠	30.5	8.0	34.0	7.5	21.0	27.5	7.5		12.0	0.0
	1									欠		欠		10.5	欠	10.5	11.5	8.5	27.0	20.5	33.0	3.0		9.5	0.0
	2									欠		欠		8.5	欠	7.0	11.5	4.0	15.5	30.0	2.0	0.0		21.0	1.5
	3									欠		欠		31.0	欠	17.5	6.5	17.5	20.0	42.5	0.0	0.5		24.0	1.5
	4									欠		欠		19.5	欠	14.0	4.0	5.5	30.0	21.0	19.0	31.0		2.5	12.5
	5									欠		欠		4.0	欠	2.5	0.5	1.0	10.5	10.0	10.5	7.5		0.5	35.5
	6									0.0		欠		0.5	欠	0.0	0.0	0.0	1.5	1.5	2.5	0.5		0.0	4.5
	7									0.0		欠		0.0	欠	0.0	0.0	0.0	0.5	0.5	0.0	1.0		0.0	0.0
	8									0.0		欠		0.0	欠	0.0	0.0	0.0	0.0	0.0	0.0	0.0		0.5	0.0
	9									0.0		欠		0.0	欠	0.0	0.0	0.5	0.0	0.0	0.0	0.0		0.0	0.5
日合計										欠		欠		114.0	欠	118.5	147.0	127.0	128.0	173.0	98.0	65.0		214.0	58.5

様式１－９

中部地方整備局　木曽川水系　対象洪水観測所時間雨量表

洪水		S43.8.17																						
日	時	岩村 国交省	大井 国交省	根の上 国交省	付知 国交省	木祖 国交省	船山 気象庁	久々野 気象庁	宮ノ前 気象庁	気象庁 高根 気象庁	高城山 気象庁	萩原 気象庁	宮地 気象庁	金山 気象庁	気象庁 付知 気象庁	三界山 気象庁	見行山 気象庁	気象庁 黒川 気象庁	伽藍 気象庁	美濃加茂 気象庁	可児川 気象庁	柄石峠 気象庁	気象庁 恵那 気象庁	中津川 気象庁	三森山 気象庁	気象庁 丸山 気象庁
16日	9-10	0.0						0.0	0.0	0.0	欠	0.0	0.0			0.0	0.0				0.0	0.0	0.0	0.0	0.0	0.0
	11	0.0						0.0	0.0	0.0	欠	0.0	0.0			0.0	0.0				0.0	0.0	0.0	0.0	0.0	0.0
	12	0.0						0.0	0.0	0.0	欠	0.0	0.0			0.0	0.0				0.0	0.0	0.0	0.0	0.0	0.0
	13	0.0						0.0	0.0	0.0	欠	0.0	0.0			0.0	0.0				0.0	0.0	0.0	0.0	0.0	0.0
	14	0.0						0.0	0.0	0.0	欠	0.0	0.0			0.0	0.0				0.0	0.0	0.0	0.0	0.0	0.0
	15	0.0						0.0	0.0	0.0	欠	0.0	0.0			0.0	0.0				0.0	0.0	0.0	0.0	0.0	0.0
	16	0.0						0.0	0.0	0.0	欠	0.0	0.0			0.0	0.0				0.0	欠	0.0	0.0	0.0	0.0
	17	0.0						0.0	0.0	0.0	欠	0.0	0.0			0.0	0.0				0.0	欠	0.0	0.0	0.0	0.0
	18	0.0						0.0	0.0	0.0	欠	0.0	0.0			0.0	0.0				0.0	欠	0.0	0.0	0.0	0.0
	19	0.0						16.0	0.0	0.0	欠	0.0	0.0			0.0	0.0				0.0	欠	0.0	0.0	0.0	0.0
	20	0.0						3.0	0.0	0.0	欠	0.0	0.0			0.0	0.0				0.0	欠	0.0	0.0	0.0	0.0
	21	0.0						4.0	0.0	0.0	欠	0.0	0.0			0.0	0.0				0.0	欠	0.0	0.0	0.0	0.0
	22	0.0						19.0	0.0	0.0	欠	0.0	0.0			0.0	0.0				0.0	欠	0.0	0.0	0.0	0.0
	23	0.0						欠	0.0	0.0	欠	0.0	0.0			0.0	0.0				0.0	欠	0.0	0.0	0.0	0.0
	0	0.0						欠	0.0	0.0	欠	0.0	0.0			0.0	0.0				0.0	欠	0.0	0.0	0.0	0.0
	1	0.0						欠	0.0	0.0	欠	0.0	0.0			0.0	0.0				0.0	欠	0.0	0.0	0.0	0.0
	2	0.0						欠	0.0	0.0	欠	0.0	0.0			0.0	0.0				0.0	欠	0.0	0.0	0.0	0.0
	3	0.0						欠	0.0	0.0	欠	0.0	0.0			0.0	0.0				0.0	欠	0.0	0.0	0.0	0.0
	4	0.0						欠	0.0	0.0	欠	0.0	0.0			0.0	0.0				0.0	欠	0.0	0.0	0.0	0.0
	5	0.0						3.0	0.0	0.0	欠	0.0	0.0			0.0	0.0				0.0	欠	0.0	0.0	0.0	0.0
	6	0.0						5.0	0.0	0.0	欠	0.0	0.0			0.0	0.0				0.0	欠	0.0	0.0	0.0	0.0
	7	0.0						6.0	1.0	1.0	欠	1.0	0.0			0.0	0.0				0.0	欠	0.0	0.0	0.0	0.0
	8	0.0						9.0	3.0	3.0	欠	0.0	0.0			0.0	0.0				0.0	欠	0.0	0.0	0.0	0.0
	9	0.0						2.0	1.0	2.0	欠	1.0	0.0			0.0	0.0				0.0	欠	0.0	0.0	0.0	0.0
日合計		0.0						欠	5.0	6.0	欠	2.0	0.0			0.0	0.0				0.0	欠	0.0	0.0	0.0	0.0
17日	9-10	欠						6.0	2.0	3.0	欠	5.0	0.0			欠	欠				0.0	0.0	0.0	0.0	0.0	0.0
	11	欠						0.0	10.0	6.0	欠	37.0	19.0			欠	欠				0.0	0.0	0.0	0.0	0.0	0.0
	12	欠						0.0	6.0	5.0	欠	3.0	5.0			欠	欠				0.0	0.0	0.0	0.0	0.0	4.0
	13	欠						0.0	3.0	2.0	欠	6.0	4.0			欠	欠				0.0	0.0	0.0	0.0	0.0	16.0
	14	欠						0.0	1.0	1.0	欠	0.0	7.0			欠	欠				0.0	0.0	0.0	0.0	0.0	0.0
	15	欠						0.0	0.0	0.0	欠	1.0	0.0			欠	欠				32.0	0.0	0.0	0.0	0.0	5.0
	16	欠						0.0	1.0	3.0	欠	0.0	0.0			欠	1.0				0.0	0.0	0.0	0.0	0.0	0.0
	17	欠						0.0	0.0	0.0	欠	1.0	6.0			欠	0.0				0.0	0.0	0.0	0.0	0.0	0.0
	18	欠						6.0	0.0	0.0	欠	0.0	12.0			0.0	0.0				0.0	0.0	0.0	0.0	0.0	0.0
	19	欠						11.0	0.0	0.0	欠	18.0	19.0			0.0	0.0				0.0	0.0	0.0	0.0	0.0	0.0
	20	欠						3.0	5.0	2.0	欠	20.0	2.0			0.0	0.0				0.0	0.0	0.0	0.0	0.0	0.0
	21	欠						1.0	17.0	6.0	欠	56.0	0.0			0.0	0.0				0.0	0.0	0.0	0.0	0.0	1.0
	22	欠						0.0	16.0	12.0	欠	25.0	18.0			欠	欠				0.0	0.0	0.0	0.0	0.0	1.0
	23	欠						5.0	10.0	8.0	欠	25.0	35.0			欠	欠				0.0	0.0	0.0	0.0	0.0	0.0
	0	欠						2.0	26.0	28.0	欠	11.0	9.0			欠	欠				2.0	7.0	5.0	0.0	0.0	14.0
	1	欠						2.0	2.0	6.0	欠	13.0	3.0			欠	欠				2.0	1.0	8.0	13.0	0.0	15.0
	2	欠						0.0	5.0	6.0	欠	17.0	5.0			欠	欠				0.0	0.0	0.0	13.0	0.0	5.0
	3	欠						0.0	13.0	18.0	欠	12.0	17.0			欠	欠				0.0	0.0	1.0	6.0	0.0	3.0
	4	欠						0.0	1.0	1.0	欠	0.0	6.0			18.0	24.0				36.0	12.0	29.0	22.0	2.0	41.0
	5	欠						0.0	0.0	0.0	欠	0.0	0.0			3.0	23.0				7.0	14.0	29.0	19.0	19.0	13.0
	6	欠						0.0	0.0	0.0	欠	0.0	0.0			1.0	1.0				2.0	3.0	4.0	3.0	4.0	1.0
	7	欠						0.0	0.0	0.0	欠	0.0	0.0			0.0	1.0				1.0	1.0	0.0	0.0	0.0	1.0
	8	欠						0.0	0.0	0.0	欠	0.0	0.0			0.0	0.0				0.0	0.0	1.0	0.0	0.0	0.0
	9	欠						0.0	0.0	0.0	欠	0.0	0.0			0.0	0.0				0.0	0.0	0.0	0.0	0.0	0.0
日合計		欠						36.0	118.0	107.0	欠	250.0	167.0			欠	欠				82.0	38.0	77.0	76.0	25.0	120.0

様式１－９

中部地方整備局　木曽川水系　対象洪水観測所時間雨量表

洪水		S43.8.17																						
日	時	八百津 気象庁	加子母 気象庁	久田見 気象庁	奥屋 気象庁	新田 気象庁	気象庁 濁河 気象庁	カオレ 気象庁	開田 気象庁	気象庁 桃山 気象庁	南木曽 気象庁	三岳 気象庁	木曽福島 気象庁	気象庁 赤沢 気象庁	恵那山 気象庁	気象庁 御岳山 気象庁	気象庁 須原 気象庁	摺古木山 気象庁	野麦峠 気象庁	牧尾ダム 水機構	ウグイ川 水機構	三笠 水機構	池の越 水機構	阿木川 ダム 水機構	狸沢 水機構	大根木 水機構
16日	9-10		0.0	0.0	0.0		0.0	0.0		0.0		0.0		0.0	0.0	0.0		0.0	0.0	0.0						
	11		0.0	0.0	0.0		0.0	0.0		0.0		0.0		0.0	0.0	0.0		0.0	0.0	0.0						
	12		0.0	0.0	0.0		0.0	0.0		0.0		0.0		0.0	0.0	0.0		0.0	0.0	0.0						
	13		0.0	0.0	0.0		0.0	0.0		0.0		0.0		0.0	0.0	0.0		0.0	0.0	0.0						
	14		0.0	0.0	0.0		0.0	0.0		0.0		0.0		0.0	0.0	0.0		0.0	0.0	0.0						
	15		0.0	0.0	0.0		0.0	0.0		0.0		0.0		0.0	0.0	0.0		0.0	0.0	0.0						
	16		0.0	0.0	0.0		0.0	0.0		0.0		0.0		0.0	0.0	0.0		0.0	0.0	0.0						
	17		0.0	0.0	0.0		0.0	0.0		0.0		0.0		0.0	0.0	0.0		0.0	0.0	0.0						
	18		0.0	0.0	0.0		0.0	0.0		0.0		0.0		0.0	0.0	0.0		0.0	0.0	0.0						
	19		0.0	0.0	0.0		0.0	0.0		0.0		0.0		0.0	0.0	0.0		0.0	0.0	0.0						
	20		0.0	0.0	0.0		0.0	0.0		0.0		0.0		0.0	0.0	0.0		0.0	0.0	0.0						
	21		0.0	0.0	0.0		0.0	0.0		0.0		0.0		0.0	0.0	0.0		0.0	0.0	0.0						
	22		0.0	0.0	0.0		0.0	0.0		0.0		0.0		0.0	0.0	0.0		0.0	0.0	0.0						
	23		0.0	0.0	0.0		0.0	0.0		0.0		0.0		0.0	0.0	0.0		0.0	0.0	0.0						
	0		0.0	0.0	0.0		0.0	0.0		0.0		0.0		0.0	0.0	0.0		0.0	0.0	0.0						
	1		0.0	0.0	0.0		0.0	0.0		0.0		0.0		0.0	0.0	欠		0.0	0.0	0.0						
	2		0.0	0.0	0.0		0.0	0.0		0.0		0.0		0.0	0.0	欠		0.0	0.0	0.0						
	3		0.0	0.0	0.0		0.0	0.0		0.0		0.0		0.0	0.0	欠		0.0	0.0	0.0						
	4		0.0	0.0	0.0		0.0	0.0		0.0		0.0		0.0	0.0	0.0		0.0	0.0	0.0						
	5		0.0	0.0	0.0		0.0	0.0		0.0		0.0		0.0	0.0	0.0		0.0	0.0	0.0						
	6		0.0	0.0	0.0		0.0	0.0		0.0		0.0		0.0	0.0	0.0		0.0	0.0	0.0						
	7		0.0	0.0	0.0		0.0	0.0		0.0		0.0		0.0	0.0	欠		0.0	0.0	0.0						
	8		0.0	0.0	0.0		1.0	0.0		0.0		0.0		0.0	0.0	欠		0.0	0.0	0.0						
	9		0.0	0.0	0.0		1.0	0.0		0.0		0.0		0.0	0.0	欠		0.0	0.0	0.0						
日合計			0.0	0.0	0.0		2.0	0.0		0.0		0.0		0.0	0.0	欠		0.0	0.0	0.0						
17日	9-10		0.0	0.0	1.0		0.0	0.0		0.0		0.0		0.0	欠	欠		欠	1.0	0.0						
	11		6.0	0.0	0.0		18.0	0.0		0.0		0.0		0.0	欠	欠		欠	2.0	0.0						
	12		37.0	8.0	22.0		7.0	0.0		0.0		12.0		8.0	欠	欠		欠	2.0	14.0						
	13		10.0	28.0	18.0		0.0	0.0		7.0		1.5		8.0	0.0	1.0		欠	2.0	2.5						
	14		11.0	0.0	8.0		6.0	0.0		6.0		8.5		11.0	0.0	12.0		欠	4.0	11.5						
	15		6.0	7.0	8.0		0.0	0.0		8.0		1.0		8.0	0.0	4.0		欠	3.0	0.5						
	16		4.0	0.0	0.0		0.0	0.0		3.0		2.0		3.0	0.0	0.0		0.0	1.0	1.5						
	17		4.0	0.0	0.0		1.0	0.0		2.0		0.5		0.0	0.0	2.0		0.0	5.0	0.5						
	18		2.0	0.0	1.0		0.0	0.0		1.0		0.0		2.0	0.0	1.0		0.0	3.0	0.5						
	19		4.0	0.0	0.0		2.0	0.0		0.0		2.0		0.0	0.0	2.0		欠	0.0	1.5						
	20		0.0	0.0	0.0		15.0	0.0		0.0		0.5		0.0	0.0	13.0		欠	0.0	0.0						
	21		0.0	1.0	0.0		12.0	0.0		0.0		0.0		0.0	0.0	2.0		欠	0.0	0.0						
	22		5.0	1.0	0.0		36.0	0.0		0.0		0.5		0.0	欠	20.0		欠	0.0	1.0						
	23		47.0	0.0	3.0		8.0	0.0		1.0		9.0		3.0	欠	32.0		欠	1.0	13.5						
	0		25.0	29.0	18.0		21.0	0.0		18.0		36.5		45.0	欠	21.0		欠	4.0	36.0						
	1		11.0	39.0	16.0		17.0	8.0		27.0		11.5		11.0	欠	20.0		欠	4.0	8.5						
	2		19.0	45.0	12.0		20.0	6.0		4.0		5.5		4.0	欠	14.0		欠	4.0	4.0						
	3		26.0	21.0	40.0		24.0	1.0		4.0		17.0		9.0	欠	24.0		欠	12.0	19.5						
	4		14.0	34.0	20.0		2.0	46.0		8.0		16.5		9.0	欠	5.0		欠	9.0	8.5						
	5		1.0	18.0	3.0		0.0	4.0		3.0		1.5		1.0	欠	0.0		欠	10.0	1.0						
	6		0.0	0.0	0.0		0.0	1.0		0.0		0.5		1.0	欠	0.0		欠	11.0	0.5						
	7		0.0	1.0	0.0		0.0	0.0		1.0		0.0		0.0	欠	0.0		欠	1.0	0.0						
	8		0.0	0.0	0.0		0.0	0.0		0.0		0.0		1.0	欠	0.0		欠	0.0	0.0						
	9		0.0	0.0	0.0		0.0	0.0		0.0		0.0		0.0	欠	0.0		欠	0.0	0.0						
日合計			232.0	232.0	170.0		189.0	66.0		93.0		126.5		124.0	欠	欠		欠	79.0	125.0						

様式１－９

中部地方整備局　木曽川水系　対象洪水観測所時間雨量表

洪水		S43.8.17																							
日	時	水機構 岩村 水機構	岩屋 水機構	水機構 西村 水機構	弓掛 水機構	数河 水機構	水機構 川上 水機構	日出雲 水機構	楢谷 水機構	ワサビ沢 水機構	池の沢 水機構	味噌川ダムサイト 水機構	味噌川 ダム地点 水機構	野麦 中電	高根第一 ダム 中電	高根第二 ダム 中電	一之宿 中電	秋神ダム 中電	朝日ダム 中電	久々野 ダム 中電	大洞 中電	東上田 ダム 中電	瀬戸第一 えん堤 中電	下原ダム 中電	大船渡 えん堤 中電	七宗 えん堤 中電
16日	9-10																	0.0	0.0			0.0	0.0	0.0	0.0	0.0
	11																	0.0	0.0			0.0	0.0	0.0	0.0	0.0
	12																	0.0	0.0			0.0	0.0	0.0	0.0	0.0
	13																	0.0	0.0			0.0	0.0	0.0	0.0	0.0
	14																	0.0	0.0			0.0	0.0	0.0	0.0	0.0
	15																	0.0	0.0			0.0	0.0	0.0	0.0	0.0
	16																	0.0	0.0			0.0	0.0	0.0	0.0	0.0
	17																	0.0	0.0			0.0	0.0	0.0	0.0	0.0
	18																	0.0	0.0			0.0	0.0	0.0	0.0	0.0
	19																	0.0	0.0			0.0	0.0	0.0	0.0	0.0
	20																	0.0	0.0			0.0	0.0	0.0	0.0	0.0
	21																	0.0	0.0			0.0	0.0	0.0	0.0	0.0
	22																	0.0	0.0			0.0	0.0	0.0	0.0	0.0
	23																	0.0	0.0			0.0	0.0	0.0	0.0	0.0
	0																	0.0	0.0			0.0	0.0	0.0	0.0	0.0
	1																	0.0	0.0			0.0	0.0	0.0	0.0	0.0
	2																	0.0	0.0			0.0	0.0	0.0	0.0	0.0
	3																	0.0	0.0			0.0	0.0	0.0	0.0	0.0
	4																	0.0	0.0			0.0	0.0	0.0	0.0	0.0
	5																	0.0	0.0			0.0	0.0	0.0	0.0	0.0
	6																	0.0	0.0			0.0	0.0	0.0	0.0	0.0
	7																	1.4	0.0			1.4	0.0	0.0	0.0	0.0
	8																	1.2	0.0			1.2	0.0	0.0	0.0	0.0
	9																	0.3	0.0			0.4	0.0	0.0	0.0	0.0
日合計																		3.3	0.0			3.0	0.0	0.0	0.0	0.0
17日	9-10																	1.2	1.6			6.3	0.0	0.0	0.0	0.0
	11																	4.5	7.4			18.0	25.0	32.8	20.4	20.0
	12																	2.0	2.8			10.2	5.5	1.0	1.6	1.5
	13																	11.0	12.5			1.5	2.5	1.8	5.0	3.7
	14																	0.0	0.0			0.1	5.5	1.1	6.9	2.6
	15																	0.0	0.0			0.2	1.0	0.7	0.0	1.0
	16																	0.0	0.0			0.2	0.0	1.8	6.1	6.7
	17																	0.0	0.0			0.0	11.0	13.9	25.0	22.5
	18																	0.0	0.0			0.0	8.0	43.9	19.0	4.0
	19																	0.0	0.0			0.5	12.5	15.0	1.5	1.1
	20																	2.9	3.4			15.5	24.0	0.2	0.0	0.0
	21																	13.4	12.8			18.0	10.0	1.3	0.5	0.3
	22																	6.0	13.5			11.0	38.0	36.2	32.0	16.6
	23																	4.3	6.4			9.7	17.0	41.5	46.5	80.0
	0																	7.1	6.6			9.0	11.0	8.8	14.5	20.0
	1																	0.7	0.0			3.5	6.0	9.3	7.7	20.0
	2																	2.4	0.0			7.2	6.0	2.5	5.3	9.3
	3																	2.0	0.0			16.2	5.0	21.5	27.5	10.7
	4																	0.9	0.0			1.4	0.0	14.2	7.0	20.0
	5																	0.0	3.4			0.0	0.0	1.5	0.5	0.5
	6																	0.0	12.8			0.0	0.0	0.6	0.5	0.6
	7																	0.0	13.5			0.0	0.0	0.0	0.0	0.0
	8																	0.0	6.4			0.0	0.0	0.0	0.0	0.0
	9																	0.0	6.6			0.0	0.0	0.0	0.0	0.0
日合計																		58.4	109.7			128.5	188.0	249.6	227.5	241.1

様式１－９

中部地方整備局　木曽川水系　対象洪水観測所時間雨量表

洪水		S43.8.17																							
日	時	馬瀬川第二ダム 中電	西村ダム 中電	黒石 中電	名倉えん堤 中電	上麻生えん堤 中電	川辺ダム 中電	関電三浦 関電	本谷 関電	水無沢 関電	関電白川 関電	王滝川 関電	関電西野川 関電	常盤 関電	関電三岳 関電	上小川 関電	下之原 関電	木曽 関電	木曽川 関電	伊奈川 関電	今朝沢 関電	東川 関電	読書 関電	関電阿寺 関電	関電山口 関電	関電落合 関電
16日	9-10		0.0		欠		0.0					0.0		0.0				0.0	欠				0.0		0.0	0.0
	11		0.0		欠		0.0					0.0		0.0				0.0	欠				0.0		0.0	0.0
	12		0.0		欠		0.0					0.0		0.0				0.0	欠				0.0		0.0	0.0
	13		0.0		欠		0.0					0.0		0.0				0.0	欠				0.0		0.0	0.0
	14		0.0		欠		0.0					0.0		0.0				0.0	欠				0.0		0.0	0.0
	15		0.0		欠		0.0					0.0		0.0				0.0	欠				0.0		0.0	0.0
	16		0.0		欠		0.0					0.0		0.0				0.0	欠				0.0		0.0	0.0
	17		0.0		欠		0.0					0.0		0.0				0.0	欠				0.0		0.0	0.0
	18		0.0		欠		0.0					0.0		0.0				0.0	欠				0.0		0.0	0.0
	19		0.0		欠		0.0					0.0		0.0				0.0	欠				0.0		0.0	0.0
	20		0.0		欠		0.0					0.0		0.0				0.0	欠				0.0		0.0	0.0
	21		0.0		欠		0.0					0.0		0.0				0.0	欠				0.0		0.0	0.0
	22		0.0		欠		0.0					0.0		0.0				0.0	欠				0.0		0.0	0.0
	23		0.0		欠		0.0					0.0		0.0				0.0	欠				0.0		0.0	0.0
	0		0.0		欠		0.0					0.0		0.0				0.0	欠				0.0		0.0	0.0
	1		0.0		0.0		0.0					0.0		0.0				0.0	欠				0.0		0.0	0.0
	2		0.0		0.0		0.0					0.0		0.0				0.0	欠				0.0		0.0	0.0
	3		0.0		0.0		0.0					0.0		0.0				0.0	欠				0.0		0.0	0.0
	4		0.0		0.0		0.0					0.0		0.0				0.0	欠				0.0		0.0	0.0
	5		0.0		0.0		0.0					0.0		0.0				0.0	欠				0.0		0.0	0.0
	6		0.0		0.0		0.0					0.0		0.0				0.0	欠				0.0		0.0	0.0
	7		0.0		0.0		0.0					0.0		0.0				0.0	欠				0.0		0.0	0.0
	8		0.0		0.0		0.0					0.0		0.0				0.0	欠				0.0		0.0	0.0
	9		0.5		0.0		0.0					0.0		0.0				0.0	欠				0.0		0.0	0.0
日合計			0.5		欠		0.0					0.0		0.0				0.0	欠				0.0		0.0	0.0
17日	9-10		1.5		0.0		0.0					0.0		0.0				0.0	欠				0.0		0.0	0.0
	11		38.5		1.0		0.0					0.7		0.0				0.0	欠				0.0		0.0	0.0
	12		0.5		2.0		10.0					23.0		12.2				8.0	欠				1.0		0.0	0.0
	13		6.0		2.0		3.8					2.8		1.8				1.0	欠				24.0		6.0	0.0
	14		0.5		1.5		0.0					13.3		8.5				0.0	欠				12.0		2.0	0.0
	15		0.5		0.7		0.0					14.8		1.2				0.0	欠				11.0		3.0	5.0
	16		欠		1.3		0.2					0.3		2.3				1.0	欠				6.0		8.0	2.0
	17		3.5		4.0		0.0					1.5		0.4				0.0	欠				0.0		0.0	0.0
	18		5.0		2.0		0.0					0.5		0.3				0.0	欠				0.0		0.0	0.0
	19		25.5		0.0		0.1					7.7		1.5				1.0	欠				0.0		0.0	0.0
	20		12.0		0.0		0.3					5.3		0.0				0.0	欠				0.0		0.0	0.0
	21		15.5		0.0		1.5					0.2		0.0				0.0	欠				0.0		0.0	0.0
	22		56.5		1.5		1.6					15.0		0.6				0.0	欠				0.0		0.0	0.0
	23		21.0		30.0		35.5					14.0		2.2				4.0	欠				0.0		0.0	2.0
	0		7.0		28.0		32.9					11.0		35.0				41.0	欠				8.0		10.0	11.0
	1		3.0		41.0		22.8					13.9		8.9				8.0	欠				16.0		21.0	35.6
	2		6.0		29.0		14.7					4.5		4.1				4.0	欠				11.0		8.0	16.0
	3		5.5		61.0		0.2					8.5		11.6				20.0	欠				22.0		12.0	4.0
	4		0.5		16.0		62.1					11.7		17.4				15.0	欠				33.0		23.0	31.8
	5		0.0		2.1		11.6					0.4		2.6				2.0	欠				4.0		5.0	12.0
	6		0.0		0.5		0.7					0.2		0.3				0.0	欠				1.0		0.0	3.0
	7		0.0		0.0		0.5					0.0		0.1				0.0	0.0				0.0		0.0	3.0
	8		0.0		0.0		0.0					0.0		0.0				0.0	0.0				0.0		0.0	0.0
	9		0.0		0.0		0.0					0.0		0.0				0.0	0.0				0.0		0.0	0.0
日合計			欠		223.6		198.5					149.3		111.0				105.0	欠				149.0		98.0	125.4

様式１－９

中部地方整備局　木曽川水系　対象洪水観測所時間雨量表

洪水		S43.8.17																									
日	時	関電大井 関電	関電笠置 関電	関電丸山 関電	関電兼山 関電	関電今渡 関電	関電桃山 関電																				
16日	9-10	0.0		0.0	0.0	0.0	0.0																				
	11	0.0		0.0	0.0	0.0	0.0																				
	12	0.0		0.0	0.0	0.0	0.0																				
	13	0.0		0.0	0.0	0.0	0.0																				
	14	0.0		0.0	0.0	0.0	0.0																				
	15	0.0		0.0	0.0	0.0	0.0																				
	16	0.0		0.0	0.0	0.0	0.0																				
	17	0.0		0.0	0.0	0.0	0.0																				
	18	0.0		0.0	0.0	0.0	0.0																				
	19	0.0		0.0	0.0	0.0	0.0																				
	20	0.0		0.0	0.0	0.0	0.0																				
	21	0.0		0.0	0.0	0.0	0.0																				
	22	0.0		0.0	0.0	0.0	0.0																				
	23	0.0		0.0	0.0	0.0	0.0																				
	0	0.0		0.0	0.0	0.0	0.0																				
	1	0.0		0.0	0.0	0.0	0.0																				
	2	0.0		0.0	0.0	0.0	0.0																				
	3	0.0		0.0	0.0	0.0	0.0																				
	4	0.0		0.0	0.0	0.0	0.0																				
	5	0.0		0.0	0.0	0.0	0.0																				
	6	0.0		0.0	0.0	0.0	0.0																				
	7	0.0		0.0	0.0	0.0	0.0																				
	8	0.0		0.0	0.0	0.0	0.0																				
	9	0.0		0.0	0.0	0.0	0.0																				
日合計		0.0		0.0	0.0	0.0	0.0																				
17日	9-10	0.0		0.0	0.0	0.0	0.0																				
	11	0.0		0.0	0.0	0.0	0.0																				
	12	0.0		0.0	0.0	9.5	1.5																				
	13	0.0		3.0	18.0	4.5	5.0																				
	14	0.0		0.0	0.0	0.0	6.5																				
	15	12.0		12.0	4.0	0.5	8.0																				
	16	0.0		0.0	0.0	0.5	3.0																				
	17	0.0		0.0	0.0	0.0	2.0																				
	18	0.0		0.0	0.0	0.0	0.5																				
	19	0.0		0.0	0.0	0.0	0.0																				
	20	0.0		0.0	0.0	0.0	0.0																				
	21	0.0		0.0	0.0	3.5	0.0																				
	22	0.0		1.0	2.0	0.0	0.0																				
	23	1.0		0.0	0.0	0.0	1.0																				
	0	18.0		10.0	2.0	0.0	15.0																				
	1	31.0		3.0	5.0	0.5	4.5																				
	2	11.0		0.0	1.0	0.0	5.5																				
	3	2.0		2.0	0.0	0.0	5.0																				
	4	22.0		31.0	37.0	26.0	6.0																				
	5	18.0		7.0	10.0	5.0	2.0																				
	6	1.0		1.0	1.0	3.5	0.5																				
	7	0.0		1.0	1.0	2.5	0.5																				
	8	0.0		0.0	0.0	2.0	0.0																				
	9	0.0		0.0	0.0	2.0	0.0																				
日合計		116.0		71.0	81.0	60.0	66.5																				

様式１－９

中部地方整備局　木曽川水系　対象洪水観測所時間雨量表

洪水		S43.8.17																									
日	時	高根 国交省	胡桃島 国交省	大西 国交省	湯屋 国交省	下呂 国交省	大原 国交省	小川 国交省	和良 国交省	神土 国交省	黒川 国交省	三川 国交省	今渡 国交省	上麻生 国交省	神淵 国交省	小坊 国交省	カジヤ 国交省	濁河 国交省	上呂 国交省	小和知 国交省	成山 国交省	御嵩 国交省	御岳山 国交省	赤沢 国交省	阿寺 国交省	川上 国交省
18日	9-10	0.0	0.0	0.0	0.0	0.0	0.0	0.0	0.0	0.0	0.0	0.0	0.0	0.0	0.0											
	11	0.0	0.0	0.0	0.0	0.0	0.0	0.0	0.0	0.0	0.0	0.0	0.0	0.0	0.0											
	12	0.0	0.0	0.0	0.0	0.0	0.0	0.0	0.0	0.0	0.0	0.0	0.0	0.0	0.0											
	13	0.0	0.0	0.0	0.0	0.0	0.0	0.0	0.0	0.0	0.0	0.0	0.0	0.0	0.0											
	14	0.0	0.0	0.0	0.0	0.0	0.0	0.0	0.0	0.0	0.0	0.0	0.0	0.0	0.0											
	15	0.0	0.0	0.0	0.0	0.0	0.0	0.0	0.0	0.0	0.0	0.0	0.0	0.0	0.0											
	16	0.0	0.0	0.0	0.0	0.0	0.0	0.0	0.0	0.0	0.0	0.0	0.0	0.0	0.0											
	17	0.0	0.0	0.0	0.0	0.0	0.0	0.0	0.0	0.0	0.0	0.0	0.0	0.0	0.0											
	18	0.0	0.0	0.0	0.0	0.0	0.0	0.0	0.0	0.0	0.0	0.0	0.0	0.0	0.0											
	19	0.0	0.0	0.0	0.0	0.0	0.0	0.0	0.0	0.0	0.0	0.0	0.0	0.0	0.0											
	20	0.0	0.0	0.0	0.0	0.0	0.0	0.0	0.0	0.0	0.0	0.0	0.0	0.0	0.0											
	21	0.0	0.0	0.0	0.0	0.0	0.0	0.0	0.0	0.0	0.0	0.0	0.0	0.0	0.0											
	22	0.0	0.0	0.0	0.0	0.0	0.0	0.0	0.0	0.0	0.0	0.0	0.0	0.0	0.0											
	23	0.0	0.0	0.0	0.0	0.0	0.0	0.0	0.0	0.0	0.0	0.0	0.0	0.0	0.0											
	0	0.0	0.0	0.0	0.0	0.0	0.0	0.0	0.0	0.0	0.0	0.0	0.0	0.0	0.0											
	1	0.0	0.0	0.0	0.0	0.0	0.0	0.0	0.0	0.0	0.0	0.0	0.0	0.0	0.0											
	2	0.0	0.0	0.0	0.0	0.0	0.0	0.0	0.0	0.0	0.0	0.0	0.0	0.0	0.0											
	3	0.0	0.0	0.0	0.0	0.0	0.0	0.0	0.0	0.0	0.0	0.0	0.0	0.0	0.0											
	4	0.0	0.0	0.0	0.0	0.0	0.0	0.0	0.0	0.0	0.0	0.0	0.0	0.0	0.0											
	5	0.0	0.0	0.0	0.0	0.0	0.0	0.0	0.0	0.0	0.0	0.0	0.0	0.0	0.0											
	6	0.0	0.0	0.0	0.0	0.0	0.0	0.0	0.0	0.0	0.0	0.0	0.0	0.0	0.0											
	7	0.0	0.0	0.0	0.0	0.0	0.0	0.0	0.0	0.0	0.0	0.0	0.0	0.0	0.0											
	8	0.0	0.0	0.0	0.0	0.0	0.0	0.0	0.0	0.0	0.0	0.0	0.0	0.0	0.0											
	9	0.0	0.0	0.0	0.0	0.0	0.0	0.0	0.0	0.0	0.0	0.0	0.0	0.0	0.0											
日合計		0.0	0.0	0.0	0.0	0.0	0.0	0.0	0.0	0.0	0.0	0.0	0.0	0.0	0.0											
19日	9-10																									
	11																									
	12																									
	13																									
	14																									
	15																									
	16																									
	17																									
	18																									
	19																									
	20																									
	21																									
	22																									
	23																									
	0																									
	1																									
	2																									
	3																									
	4																									
	5																									
	6																									
	7																									
	8																									
	9																									
日合計																										
※総雨量		112.5	156.0		228.5	163.0	146.0			317.5	305.0	354.5	68.0	382.0	312.0											

*総雨量は一連降雨の最終日のみ合計

様式１－９

中部地方整備局　木曽川水系　対象洪水観測所時間雨量表

洪水		S43.8.17																								
日	時	福岡 国交省	霧ヶ原 国交省	蘭 国交省	滑川 国交省	滑川第２ 国交省	浦川 国交省	下山沢 国交省	長者畑 国交省	落合 国交省	馬籠 国交省	正ヶ根 国交省	岡の平 国交省	藪原 国交省	西野川 国交省	福島 国交省	三浦 国交省	王滝 国交省	三留野 国交省	福岡 （自） 国交省	笠置 国交省	丸山 国交省	桃山 国交省	須原 国交省	渡合 国交省	恵那 国交省
18日	9-10									0.0		0.0		0.0	0.0	0.0	0.0	0.0	0.0	0.0	0.0	0.0			0.0	0.0
	11									0.0		0.0		0.0	0.0	0.0	0.0	0.0	0.0	0.0	0.0	0.0			0.0	0.0
	12									0.0		0.0		0.0	0.0	0.0	0.0	0.0	0.0	0.0	0.0	0.0			0.0	0.0
	13									0.0		0.0		0.0	0.0	0.0	0.0	0.0	0.0	0.0	0.0	0.0			0.0	0.0
	14									0.0		0.0		0.0	0.0	0.0	0.0	0.0	0.0	0.0	0.0	0.0			0.0	0.0
	15									0.0		0.0		0.0	0.0	0.0	0.0	0.0	0.0	0.0	0.0	0.0			0.0	0.0
	16									0.0		0.0		0.0	0.0	0.0	0.0	0.0	0.0	0.0	0.0	0.0			0.0	0.0
	17									0.0		0.0		0.0	0.0	0.0	0.0	0.0	0.0	0.0	0.0	0.0			0.0	0.0
	18									0.0		0.0		0.0	0.0	0.0	0.0	0.0	0.0	0.0	0.0	0.0			0.0	0.0
	19									0.0		0.0		0.0	0.0	0.0	0.0	0.0	0.0	0.0	0.0	0.0			0.0	0.0
	20									0.0		0.0		0.0	0.0	0.0	0.0	0.0	0.0	0.0	0.0	0.0			0.0	0.0
	21									0.0		0.0		0.0	0.0	0.0	0.0	0.0	0.0	0.0	0.0	0.0			0.0	0.0
	22									0.0		0.0		0.0	0.0	0.0	0.0	0.0	0.0	0.0	0.0	0.0			0.0	0.0
	23									0.0		0.0		0.0	0.0	0.0	0.0	0.0	0.0	0.0	0.0	0.0			0.0	0.0
	0									0.0		0.0		0.0	0.0	0.0	0.0	0.0	0.0	0.0	0.0	0.0			0.0	0.0
	1									0.0		0.0		0.0	0.0	0.0	0.0	0.0	0.0	0.0	0.0	0.0			0.0	0.0
	2									0.0		0.0		0.0	0.0	0.0	0.0	0.0	0.0	0.0	0.0	0.0			0.0	0.0
	3									0.0		0.0		0.0	0.0	0.0	0.0	0.0	0.0	0.0	0.0	0.0			0.0	0.0
	4									0.0		0.0		0.0	0.0	0.0	0.0	0.0	0.0	0.0	0.0	0.0			0.0	0.0
	5									0.0		0.0		0.0	0.0	0.0	0.0	0.0	0.0	0.0	0.0	0.0			0.0	0.0
	6									0.0		0.0		0.0	0.0	0.0	0.0	0.0	0.0	0.0	0.0	0.0			0.0	0.0
	7									0.0		0.0		0.0	0.0	0.0	0.0	0.0	0.0	0.0	0.0	0.0			0.0	0.0
	8									0.0		0.0		0.0	0.0	0.0	0.0	0.0	0.0	0.0	0.0	0.0			0.0	0.0
	9									0.0		0.0		0.0	0.0	0.0	0.0	0.0	0.0	0.0	0.0	0.0			0.0	0.0
日合計										0.0		0.0		0.0	0.0	0.0	0.0	0.0	0.0	0.0	0.0	0.0			0.0	0.0
19日	9-10																									
	11																									
	12																									
	13																									
	14																									
	15																									
	16																									
	17																									
	18																									
	19																									
	20																									
	21																									
	22																									
	23																									
	0																									
	1																									
	2																									
	3																									
	4																									
	5																									
	6																									
	7																									
	8																									
	9																									
日合計																										
※総雨量														114.0		118.5	147.0	127.0	128.0	173.0	98.0	65.0			214.0	58.5

*総雨量は一連降雨の最終日のみ合計

様式１－９

中部地方整備局　木曽川水系　対象洪水観測所時間雨量表

洪水		S43.8.17																						
日	時	岩村 国交省	大井 国交省	根の上 国交省	付知 国交省	木祖 国交省	船山 気象庁	久々野 気象庁	宮ノ前 気象庁	気象庁 高根 気象庁	高城山 気象庁	萩原 気象庁	宮地 気象庁	金山 気象庁	気象庁 付知 気象庁	三界山 気象庁	見行山 気象庁	気象庁 黒川 気象庁	伽藍 気象庁	美濃加茂 気象庁	可児川 気象庁	柄石峠 気象庁	気象庁 恵那 気象庁	中津川 気象庁	三森山 気象庁	気象庁 丸山 気象庁
18日	9-10	0.0						0.0	0.0	0.0	0.0	0.0	0.0		－	0.0	0.0				0.0	0.0	0.0	0.0	0.0	0.0
	11	0.0						0.0	0.0	0.0	0.0	0.0	0.0		－	0.0	0.0				0.0	0.0	0.0	0.0	0.0	0.0
	12	0.0						0.0	0.0	0.0	0.0	0.0	0.0		－	0.0	0.0				0.0	0.0	0.0	0.0	0.0	0.0
	13	0.0						0.0	0.0	0.0	0.0	0.0	0.0		－	0.0	0.0				0.0	0.0	0.0	0.0	欠	0.0
	14	0.0						0.0	0.0	0.0	0.0	0.0	0.0		－	0.0	0.0				0.0	0.0	0.0	0.0	欠	0.0
	15	0.0						0.0	0.0	0.0	0.0	0.0	0.0		－	0.0	1.0				0.0	0.0	0.0	0.0	欠	0.0
	16	0.0						0.0	0.0	0.0	0.0	0.0	0.0		－	0.0	0.0				0.0	0.0	0.0	0.0	0.0	0.0
	17	0.0						0.0	0.0	0.0	0.0	0.0	0.0		－	0.0	0.0				0.0	0.0	0.0	0.0	0.0	0.0
	18	0.0						0.0	0.0	0.0	0.0	0.0	0.0		－	0.0	0.0				0.0	0.0	0.0	0.0	0.0	0.0
	19	0.0						0.0	0.0	0.0	0.0	0.0	0.0		－	0.0	0.0				0.0	0.0	0.0	0.0	0.0	0.0
	20	0.0						0.0	0.0	0.0	0.0	0.0	0.0		－	0.0	0.0				0.0	0.0	0.0	0.0	0.0	0.0
	21	0.0						0.0	0.0	0.0	0.0	0.0	0.0		－	0.0	0.0				0.0	0.0	0.0	0.0	0.0	0.0
	22	0.0						0.0	0.0	0.0	0.0	0.0	0.0		－	0.0	0.0				0.0	0.0	0.0	0.0	欠	0.0
	23	0.0						0.0	0.0	0.0	0.0	0.0	0.0		－	0.0	0.0				0.0	0.0	0.0	0.0	欠	0.0
	0	0.0						0.0	0.0	0.0	0.0	0.0	0.0		－	0.0	0.0				0.0	0.0	0.0	0.0	欠	0.0
	1	0.0						0.0	0.0	0.0	0.0	0.0	0.0		－	0.0	0.0				0.0	0.0	0.0	0.0	欠	0.0
	2	0.0						0.0	0.0	0.0	0.0	0.0	0.0		－	0.0	0.0				0.0	0.0	0.0	0.0	欠	0.0
	3	0.0						0.0	0.0	0.0	0.0	0.0	0.0		－	0.0	0.0				0.0	0.0	0.0	0.0	欠	0.0
	4	0.0						0.0	0.0	0.0	0.0	0.0	0.0		－	0.0	0.0				0.0	0.0	0.0	0.0	欠	0.0
	5	0.0						0.0	0.0	0.0	0.0	0.0	0.0		－	0.0	0.0				0.0	0.0	0.0	0.0	欠	0.0
	6	0.0						0.0	0.0	0.0	0.0	0.0	0.0		－	0.0	0.0				0.0	0.0	0.0	0.0	欠	0.0
	7	0.0						0.0	0.0	0.0	0.0	0.0	0.0		－	0.0	0.0				0.0	0.0	0.0	0.0	0.0	0.0
	8	0.0						0.0	0.0	0.0	0.0	0.0	0.0		－	0.0	0.0				0.0	0.0	0.0	0.0	0.0	0.0
	9	0.0						0.0	0.0	0.0	0.0	0.0	0.0		－	0.0	0.0				0.0	0.0	0.0	0.0	0.0	0.0
日合計		0.0						0.0	0.0	0.0	0.0	0.0	0.0		－	0.0	1.0				0.0	0.0	0.0	0.0	欠	0.0
19日	9-10																									
	11																									
	12																									
	13																									
	14																									
	15																									
	16																									
	17																									
	18																									
	19																									
	20																									
	21																									
	22																									
	23																									
	0																									
	1																									
	2																									
	3																									
	4																									
	5																									
	6																									
	7																									
	8																									
	9																									
日合計																										
※総雨量									123.0	113.0		252.0	167.0								82.0		77.0	76.0		120.0

*総雨量は一連降雨の最終日のみ合計

様式１－９

中部地方整備局　木曽川水系　対象洪水観測所時間雨量表

洪水		S43.8.17																						
日	時	八百津 気象庁	加子母 気象庁	久田見 気象庁	奥屋 気象庁	新田 気象庁	気象庁 濁河 気象庁	カオレ 気象庁	開田 気象庁	気象庁 桃山 気象庁	南木曽 気象庁	三岳 気象庁	木曽福島 気象庁	気象庁 赤沢 気象庁	恵那山 気象庁	気象庁 御岳山 気象庁	気象庁 須原 気象庁	摺古木山 気象庁	野麦峠 気象庁	牧尾ダム 水機構	ウグイ川 水機構	三笠 水機構	池の越 水機構	阿木川 ダム 水機構	狸沢 水機構	大根木 水機構
18日	9-10		0.0	0.0	0.0		0.0	0.0		0.0		0.0		0.0	0.0	0.0		0.0	0.0	0.0						
	11		0.0	0.0	0.0		0.0	0.0		0.0		0.0		0.0	0.0	0.0		0.0	0.0	0.0						
	12		0.0	0.0	0.0		0.0	0.0		0.0		0.0		0.0	0.0	0.0		0.0	0.0	0.0						
	13		0.0	0.0	0.0		0.0	0.0		0.0		0.0		0.0	0.0	0.0		0.0	0.0	0.0						
	14		0.0	0.0	0.0		0.0	0.0		0.0		0.0		0.0	0.0	0.0		0.0	0.0	0.0						
	15		0.0	0.0	0.0		0.0	0.0		0.0		0.0		0.0	0.0	0.0		0.0	0.0	0.0						
	16		0.0	0.0	0.0		0.0	0.0		0.0		0.0		0.0	0.0	0.0		0.0	0.0	0.0						
	17		0.0	0.0	0.0		0.0	0.0		0.0		0.0		0.0	0.0	0.0		0.0	0.0	0.0						
	18		0.0	0.0	0.0		0.0	0.0		0.0		0.0		0.0	0.0	0.0		0.0	0.0	0.0						
	19		0.0	0.0	0.0		0.0	0.0		0.0		0.0		0.0	0.0	0.0		0.0	0.0	0.0						
	20		0.0	0.0	0.0		0.0	0.0		0.0		0.0		0.0	0.0	0.0		0.0	0.0	0.0						
	21		0.0	0.0	0.0		0.0	0.0		0.0		0.0		0.0	0.0	0.0		0.0	0.0	0.0						
	22		0.0	0.0	0.0		0.0	0.0		0.0		0.0		0.0	0.0	0.0		0.0	0.0	0.0						
	23		0.0	0.0	0.0		0.0	0.0		0.0		0.0		0.0	0.0	0.0		0.0	0.0	0.0						
	0		0.0	0.0	0.0		0.0	0.0		0.0		0.0		0.0	0.0	0.0		0.0	0.0	0.0						
	1		0.0	0.0	0.0		0.0	0.0		0.0		0.0		0.0	0.0	0.0		0.0	0.0	0.0						
	2		0.0	0.0	0.0		0.0	0.0		0.0		0.0		0.0	0.0	0.0		0.0	0.0	0.0						
	3		0.0	0.0	0.0		0.0	0.0		0.0		0.0		0.0	0.0	0.0		0.0	0.0	0.0						
	4		0.0	0.0	0.0		0.0	0.0		0.0		0.0		0.0	0.0	0.0		0.0	0.0	0.0						
	5		0.0	0.0	0.0		0.0	0.0		0.0		0.0		0.0	0.0	0.0		0.0	0.0	0.0						
	6		0.0	0.0	0.0		0.0	0.0		0.0		0.0		0.0	0.0	0.0		0.0	0.0	0.0						
	7		0.0	0.0	0.0		0.0	0.0		0.0		0.0		0.0	0.0	0.0		0.0	0.0	0.0						
	8		0.0	0.0	0.0		0.0	0.0		0.0		0.0		0.0	0.0	0.0		0.0	0.0	0.0						
	9		0.0	0.0	0.0		0.0	0.0		0.0		0.0		0.0	0.0	0.0		0.0	0.0	0.0						
日合計			0.0	0.0	0.0		0.0	0.0		0.0		0.0		0.0	0.0	0.0		0.0	0.0	0.0						
19日	9-10																									
	11																									
	12																									
	13																									
	14																									
	15																									
	16																									
	17																									
	18																									
	19																									
	20																									
	21																									
	22																									
	23																									
	0																									
	1																									
	2																									
	3																									
	4																									
	5																									
	6																									
	7																									
	8																									
	9																									
日合計																										
※総雨量			232.0	232.0	170.0		191.0	66.0		93.0		126.5		124.0					79.0	125.0						

*総雨量は一連降雨の最終日のみ合計

様式１－９

中部地方整備局　木曽川水系　対象洪水観測所時間雨量表

洪水		S43.8.17																								
日	時	水機構 岩村 水機構	岩屋 水機構	水機構 西村 水機構	弓掛 水機構	数河 水機構	水機構 川上 水機構	日出雲 水機構	楢谷 水機構	ワサビ沢 水機構	池の沢 水機構	味噌川ダムサイト 水機構	味噌川 ダム地点 水機構	野麦 中電	高根第一 ダム 中電	高根第二 ダム 中電	一之宿 中電	秋神ダム 中電	朝日ダム 中電	久々野 ダム 中電	大洞 中電	東上田 ダム 中電	瀬戸第一 えん堤 中電	下原ダム 中電	大船渡 えん堤 中電	七宗 えん堤 中電
18日	9-10																	0.0	0.0			0.0	0.0	0.0	0.0	0.0
	11																	0.0	0.0			0.0	0.0	0.0	0.0	0.0
	12																	0.0	0.0			0.0	0.0	0.0	0.0	0.0
	13																	0.0	0.0			0.0	0.0	0.0	0.0	0.0
	14																	0.0	0.0			0.0	0.0	0.0	0.0	0.0
	15																	0.0	0.0			0.0	0.0	0.0	0.0	0.0
	16																	0.0	0.0			0.0	0.0	0.0	0.0	0.0
	17																	0.0	0.0			0.0	0.0	0.0	0.0	0.0
	18																	0.0	0.0			0.0	0.0	0.0	0.0	0.0
	19																	0.0	0.0			0.0	0.0	0.0	0.0	0.0
	20																	0.0	0.0			0.0	0.0	0.0	0.0	0.0
	21																	0.0	0.0			0.0	0.0	0.0	0.0	0.0
	22																	0.0	0.0			0.0	0.0	0.0	0.0	0.0
	23																	0.0	0.0			0.0	0.0	0.0	0.0	0.0
	0																	0.0	0.0			0.0	0.0	0.0	0.0	0.0
	1																	0.0	0.0			0.0	0.0	0.0	0.0	0.0
	2																	0.0	0.0			0.0	0.0	0.0	0.0	0.0
	3																	0.0	0.0			0.0	0.0	0.0	0.0	0.0
	4																	0.0	0.0			0.0	0.0	0.0	0.0	0.0
	5																	0.0	0.0			0.0	0.0	0.0	0.0	0.0
	6																	0.0	0.0			0.0	0.0	0.0	0.0	0.0
	7																	0.0	0.0			0.0	0.0	0.0	0.0	0.0
	8																	0.0	0.0			0.0	0.0	0.0	0.0	0.0
	9																	0.0	0.0			0.0	0.0	0.0	0.0	0.0
日合計																		0.0	0.0			0.0	0.0	0.0	0.0	0.0
19日	9-10																									
	11																									
	12																									
	13																									
	14																									
	15																									
	16																									
	17																									
	18																									
	19																									
	20																									
	21																									
	22																									
	23																									
	0																									
	1																									
	2																									
	3																									
	4																									
	5																									
	6																									
	7																									
	8																									
	9																									
日合計																										
※総雨量																		61.7	109.7			131.5	188.0	249.6	227.5	241.1

*総雨量は一連降雨の最終日のみ合計

様式１－９

中部地方整備局　木曽川水系　対象洪水観測所時間雨量表

洪水		S43.8.17																							
日	時	馬瀬川 第二ダム 中電	西村ダム 中電	黒石 中電	名倉 えん堤 中電	上麻生 えん堤 中電	川辺ダム 中電	関電三浦 関電	本谷 関電	水無沢 関電	関電白川 関電	王滝川 関電	関電 西野川 関電	常盤 関電	関電三岳 関電	上小川 関電	下之原 関電	木曽 関電	木曽川 関電	伊奈川 関電	今朝沢 関電	東川 関電	読書 関電	関電阿寺 関電	関電山口 関電	関電落合 関電
18日	9-10		0.0		0.0		0.0					0.0		0.0				0.0	0.0				0.0		0.0	0.0
	11		0.0		0.0		0.0					0.0		0.0				0.0	0.0				0.0		0.0	0.0
	12		0.0		0.0		0.0					0.0		0.0				0.0	0.0				0.0		0.0	0.0
	13		0.0		0.0		0.0					0.0		0.0				0.0	0.0				0.0		0.0	0.0
	14		0.0		0.0		0.0					0.0		0.0				0.0	0.0				0.0		0.0	0.0
	15		0.0		0.0		0.0					0.0		0.0				0.0	0.0				0.0		0.0	0.0
	16		0.0		0.0		0.0					0.0		0.0				0.0	0.0				0.0		0.0	0.0
	17		0.0		0.0		0.0					0.0		0.0				0.0	0.0				0.0		0.0	0.0
	18		0.0		0.0		0.0					0.0		0.0				0.0	0.0				0.0		0.0	0.0
	19		0.0		0.0		0.0					0.0		0.0				0.0	0.0				0.0		0.0	0.0
	20		0.0		0.0		0.0					0.0		0.0				0.0	0.0				0.0		0.0	0.0
	21		0.0		0.0		0.0					0.0		0.0				0.0	0.0				0.0		0.0	0.0
	22		0.0		0.0		0.0					0.0		0.0				0.0	0.0				0.0		0.0	0.0
	23		0.0		0.0		0.0					0.0		0.0				0.0	0.0				0.0		0.0	0.0
	0		0.0		0.0		0.0					0.0		0.0				0.0	0.0				0.0		0.0	0.0
	1		0.0		欠		0.0					0.0		0.0				0.0	0.0				0.0		0.0	0.0
	2		0.0		欠		0.0					0.0		0.0				0.0	0.0				0.0		0.0	0.0
	3		0.0		欠		0.0					0.0		0.0				0.0	0.0				0.0		0.0	0.0
	4		0.0		欠		0.0					0.0		0.0				0.0	0.0				0.0		0.0	0.0
	5		0.0		欠		0.0					0.0		0.0				0.0	0.0				0.0		0.0	0.0
	6		0.0		欠		0.0					0.0		0.0				0.0	0.0				0.0		0.0	0.0
	7		0.0		欠		0.0					0.0		0.0				0.0	0.0				0.0		0.0	0.0
	8		0.0		欠		0.0					0.0		0.0				0.0	0.0				0.0		0.0	0.0
	9		0.0		欠		0.0					0.0		0.0				0.0	0.0				0.0		0.0	0.0
日合計			0.0		欠		0.0					0.0		0.0				0.0	0.0				0.0		0.0	0.0
19日	9-10																								
	11																								
	12																								
	13																								
	14																								
	15																								
	16																								
	17																								
	18																								
	19																								
	20																								
	21																								
	22																								
	23																								
	0																								
	1																								
	2																								
	3																								
	4																								
	5																								
	6																								
	7																								
	8																								
	9																								
日合計																									
※総雨量							198.5					149.3		111.0				105.0					149.0		98.0	125.4

*総雨量は一連降雨の最終日のみ合計

様式１－９

中部地方整備局　木曽川水系　対象洪水観測所時間雨量表

洪水		S43.8.17																										
日	時	関電大井 関電	関電笠置 関電	関電丸山 関電	関電兼山 関電	関電今渡 関電	関電桃山 関電																					
18日	9-10	0.0		0.0	0.0	1.5	0.0																					
	11	0.0		0.0	0.0	1.5	0.0																					
	12	0.0		0.0	0.0	1.0	0.0																					
	13	0.0		0.0	0.0	0.5	0.0																					
	14	0.0		0.0	0.0	1.0	0.0																					
	15	0.0		0.0	0.0	0.5	0.0																					
	16	0.0		0.0	0.0	0.0	0.0																					
	17	0.0		0.0	0.0	0.5	0.0																					
	18	0.0		0.0	0.0	0.0	0.0																					
	19	0.0		0.0	0.0	0.0	0.0																					
	20	0.0		0.0	0.0	0.0	0.0																					
	21	0.0		0.0	0.0	0.0	0.0																					
	22	0.0		0.0	0.0	0.0	0.0																					
	23	0.0		0.0	0.0	0.0	0.0																					
	0	0.0		0.0	0.0	0.0	0.0																					
	1	0.0		0.0	0.0	0.0	0.0																					
	2	0.0		0.0	0.0	0.0	0.0																					
	3	0.0		0.0	0.0	0.0	0.0																					
	4	0.0		0.0	0.0	0.0	0.0																					
	5	0.0		0.0	0.0	0.0	0.0																					
	6	0.0		0.0	0.0	0.0	0.0																					
	7	0.0		0.0	0.0	0.0	0.0																					
	8	0.0		0.0	0.0	0.0	0.0																					
	9	0.0		0.0	0.0	0.0	0.0																					
日合計		0.0		0.0	0.0	6.5	0.0																					
19日	9-10																											
	11																											
	12																											
	13																											
	14																											
	15																											
	16																											
	17																											
	18																											
	19																											
	20																											
	21																											
	22																											
	23																											
	0																											
	1																											
	2																											
	3																											
	4																											
	5																											
	6																											
	7																											
	8																											
	9																											
日合計																												
※総雨量		116.0		71.0	81.0	66.5	66.5																					

*総雨量は一連降雨の最終日のみ合計

様式１－９

中部地方整備局　木曽川水系　対象洪水観測所時間雨量表

洪水		S45.6.15																									
日	時	高根 国交省	胡桃島 国交省	大西 国交省	湯屋 国交省	下呂 国交省	大原 国交省	小川 国交省	和良 国交省	神土 国交省	黒川 国交省	三川 国交省	今渡 国交省	上麻生 国交省	神淵 国交省	小坊 国交省	カジヤ 国交省	濁河 国交省	上呂 国交省	小和知 国交省	成山 国交省	御嵩 国交省	御岳山 国交省	赤沢 国交省	阿寺 国交省	川上 国交省
14日	9-10	0.0	0.0	0.0	0.0	0.0	0.5	0.5	欠	0.0	0.0	0.0	0.0	0.0	0.0											
	11	0.0	0.0	0.0	0.0	0.0	0.0	0.0	欠	0.0	0.0	0.0	0.0	0.0	0.0											
	12	0.0	0.0	0.5	0.5	0.5	0.0	0.0	欠	0.0	0.0	0.0	0.0	0.5	0.0											
	13	0.5	1.0	0.0	0.5	0.5	1.5	1.5	欠	0.0	0.0	0.5	0.0	0.5	0.5											
	14	1.5	1.5	1.0	1.0	0.5	1.5	1.0	欠	0.5	0.0	0.0	0.0	0.5	0.0											
	15	1.5	1.5	0.5	0.5	0.5	0.5	0.5	欠	1.0	1.0	1.5	1.0	0.5	1.0											
	16	1.5	1.5	1.5	1.5	1.5	2.5	1.5	欠	2.0	1.5	2.0	3.0	2.5	2.0											
	17	2.0	2.5	1.5	3.0	4.0	3.5	4.5	欠	3.0	6.5	3.5	3.0	3.0	3.0											
	18	4.5	4.0	2.5	3.5	1.0	3.5	3.0	欠	3.0	3.0	3.0	6.0	3.5	3.0											
	19	3.0	3.5	4.0	2.0	2.0	2.0	1.5	欠	4.5	5.5	6.0	5.5	5.5	5.5											
	20	4.0	4.0	3.5	3.5	3.0	3.5	3.0	欠	2.5	3.5	2.0	4.5	1.5	3.0											
	21	2.5	2.0	4.0	2.0	1.5	2.5	2.0	欠	1.5	2.5	2.0	2.0	1.5	1.5											
	22	2.5	2.0	2.5	1.0	0.5	2.0	1.5	欠	3.0	1.5	3.0	2.0	2.5	1.5											
	23	1.5	2.0	2.5	3.0	2.5	3.0	2.0	欠	1.5	1.5	1.5	0.5	1.0	1.0											
	0	1.5	3.5	5.5	6.0	3.0	8.5	9.0	欠	1.5	1.5	1.0	1.0	1.5	1.5											
	1	3.0	6.0	7.5	5.5	5.5	8.0	4.0	欠	4.0	3.5	3.0	1.5	3.0	4.0											
	2	11.0	10.0	4.5	10.5	5.5	7.0	5.5	欠	5.5	5.0	4.5	3.5	5.0	5.0											
	3	4.0	5.0	8.5	5.5	7.0	6.0	5.5	欠	3.0	3.0	3.0	4.0	3.0	3.5											
	4	6.5	7.0	7.0	3.0	6.5	5.5	4.5	欠	5.0	4.5	4.0	4.0	3.5	4.0											
	5	6.0	7.0	4.0	10.5	10.5	9.5	9.0	欠	3.5	3.5	3.0	1.5	2.0	3.0											
	6	7.5	8.0	6.5	7.0	11.0	9.0	9.0	0.0	3.0	3.0	3.0	5.0	4.0	7.0											
	7	9.0	8.0	5.5	11.0	13.0	12.0	16.5	3.0	8.0	8.5	9.5	5.0	8.5	9.0											
	8	6.5	7.0	8.5	6.0	7.0	12.4	14.5	7.0	4.0	6.0	5.0	2.0	4.0	4.5											
	9	6.5	8.0	4.5	6.0	11.5	11.0	9.5	10.0	5.5	5.5	4.0	1.0	2.5	6.0											
日合計		86.5	95.0	86.0	93.0	98.5	115.4	109.5	欠	65.5	70.5	65.0	56.0	60.0	69.5											
15日	9-10	7.0	7.0	7.0	6.0	10.0	8.0	8.0	9.0	6.5	6.0	4.5	0.5	4.0	4.0											
	11	5.5	7.0	8.0	3.5	8.0	7.0	6.0	9.0	4.5	3.5	3.5	0.0	1.5	3.0											
	12	4.5	6.0	6.0	4.0	11.0	5.5	7.0	19.0	7.5	5.0	3.0	3.5	2.0	4.5											
	13	5.0	6.0	6.5	9.0	17.0	8.5	26.0	18.0	9.5	6.0	5.0	4.0	12.5	17.0											
	14	15.0	13.0	10.0	17.5	10.5	12.0	16.0	8.0	15.0	14.0	18.0	4.0	11.0	4.0											
	15	9.0	8.0	6.0	8.5	7.5	5.5	7.5	7.0	4.0	4.0	4.5	4.0	2.5	3.0											
	16	8.0	9.5	7.0	4.5	6.0	4.5	9.0	6.0	6.0	7.0	9.0	7.5	16.5	8.0											
	17	7.5	5.0	4.5	4.5	3.5	8.0	5.5	4.5	4.5	9.0	9.0	4.5	6.5	4.0											
	18	1.5	1.0	1.0	1.0	2.5	0.5	1.5	5.0	8.0	3.0	2.5	3.0	3.5	3.0											
	19	1.0	0.5	0.5	0.0	0.0	0.0	0.5	0.5	1.5	2.0	2.5	5.0	1.5	1.0											
	20	0.5	0.5	0.5	0.5	0.0	0.5	0.0	1.5	2.0	7.5	8.0	9.0	12.5	13.0											
	21	0.5	1.0	0.5	1.5	2.5	1.0	4.0	5.5	8.0	12.5	11.5	11.0	12.0	17.5											
	22	1.0	2.5	0.5	3.5	6.0	1.5	4.0	7.0	31.0	21.5	24.0	7.5	15.0	10.5											
	23	4.0	5.0	1.5	8.0	11.5	4.0	11.5	14.0	11.5	9.5	17.0	12.0	20.0	20.0											
	0	5.0	7.5	5.0	8.0	9.5	7.5	15.5	10.0	15.5	14.5	14.0	13.0	16.0	12.0											
	1	8.0	6.5	7.0	7.0	9.5	5.0	8.0	9.0	9.5	12.0	11.5	11.0	13.0	8.5											
	2	7.0	6.5	5.5	11.0	14.0	9.0	13.0	9.0	6.0	5.5	5.5	7.0	4.0	7.5											
	3	8.5	8.0	9.5	7.0	11.0	6.0	15.0	8.0	10.0	12.5	12.0	12.5	13.0	10.5											
	4	4.0	7.0	5.5	7.5	10.5	9.0	15.0	13.0	14.0	11.0	9.0	10.0	11.0	14.5											
	5	4.0	4.0	5.0	5.5	9.5	5.5	10.5	13.5	13.5	16.0	15.5	11.5	15.0	23.0											
	6	4.0	3.5	2.0	4.5	7.0	4.5	9.5	6.5	10.0	11.5	13.0	8.5	10.0	8.5											
	7	0.5	0.5	1.5	1.5	2.5	2.0	4.0	5.0	4.5	6.0	6.0	9.0	6.0	7.0											
	8	2.5	2.5	1.5	6.0	6.5	5.0	10.0	6.0	8.0	8.0	9.0	13.0	11.0	10.5											
	9	3.5	4.5	2.0	4.5	9.0	7.5	12.0	5.5	6.0	8.0	9.5	10.0	9.0	7.5											
日合計		117.0	122.5	104.0	134.5	185.0	127.5	219.0	199.5	216.5	215.5	227.0	181.0	229.0	222.0											

様式１－９

中部地方整備局　木曽川水系　対象洪水観測所時間雨量表

洪水		S45.6.15																							
日	時	福岡	霧ヶ原	蘭	滑川	滑川第２	浦川	下山沢	長者畑	落合	馬籠	正ヶ根	岡の平	藪原	西野川	福島	三浦	王滝	三留野	福岡（自）	笠置	丸山	桃山	須原	渡合	恵那
		国交省	国交省	国交省	国交省	国交省	国交省	国交省	国交省	国交省	国交省	国交省	国交省	国交省	国交省	国交省	国交省	国交省	国交省	国交省	国交省	国交省	国交省	国交省	国交省
	9-10									0.0	0.0	欠		0.0	欠	0.0	0.0	0.0	欠	0.0	0.0	0.0			0.0	0.0
	11									0.0	0.0	欠		0.0	欠	0.0	1.0	0.0	欠	0.0	0.0	0.0			0.0	0.0
	12									0.0	0.1	欠		0.0	欠	0.0	0.5	0.0	欠	0.0	0.0	0.0			0.0	0.0
	13									0.0	0.0	欠		0.0	欠	0.5	1.5	0.0	欠	0.0	0.0	0.0			0.5	0.0
	14									0.0	0.1	欠		0.0	欠	0.5	0.5	1.0	欠	0.0	0.0	0.0			1.0	0.0
	15									0.0	0.9	欠		1.5	欠	1.0	1.0	1.0	欠	0.0	0.5	0.0			0.5	0.0
	16									0.0	2.5	欠		1.0	欠	1.0	1.5	1.5	欠	2.0	3.5	4.0			1.5	4.5
	17									0.0	4.0	欠		4.0	欠	3.5	2.5	4.0	欠	5.0	6.5	2.0			3.5	3.5
	18									0.0	3.6	欠		3.5	欠	3.5	3.0	2.5	欠	3.5	5.0	3.0			4.0	0.0
	19									0.0	6.4	欠		6.5	欠	3.0	4.0	4.0	欠	4.0	5.0	1.0			3.5	6.0
	20									0.0	1.4	欠		4.0	欠	2.5	3.5	4.5	欠	2.5	2.5	2.0			5.0	0.0
	21									0.0	1.4	欠		4.0	欠	3.0	2.5	3.5	欠	1.5	1.0	0.0			1.5	1.0
14日	22									0.0	1.9	欠		2.5	欠	3.5	1.0	4.0	欠	1.5	1.0	1.0			2.0	4.5
	23									0.0	3.3	欠		3.0	欠	3.0	3.0	4.0	欠	3.0	3.0	0.0			2.0	12.0
	0									0.0	4.0	欠		6.0	欠	7.0	2.0	7.0	欠	2.5	1.0	1.0			3.5	10.0
	1									欠	4.5	欠		6.0	欠	8.5	7.5	8.0	欠	5.5	4.0	1.5			4.0	15.5
	2									欠	5.5	欠		10.0	欠	8.0	8.0	8.0	欠	8.0	5.0	3.0			7.0	13.0
	3									欠	4.0	欠		9.0	欠	10.0	9.0	9.0	欠	7.5	4.0	3.0			13.0	12.0
	4									欠	7.3	欠		10.0	欠	5.0	17.0	7.5	欠	3.5	6.5	3.5			8.0	18.0
	5									欠	5.5	欠		7.0	欠	6.5	10.5	7.0	欠	欠	3.5	2.0			13.5	14.0
	6									欠	3.2	欠		6.0	欠	4.0	12.5	4.5	欠	3.0	2.0	3.0			7.5	13.0
	7									欠	7.2	欠		9.0	欠	10.0	14.5	9.0	欠	15.0	11.5	4.5			10.5	24.5
	8									欠	6.0	欠		7.0	欠	7.0	11.0	9.0	欠	12.5	9.0	5.0			24.0	11.5
	9									欠	7.3	欠		6.0	欠	9.0	17.5	9.5	欠	7.5	2.5	1.0			16.0	6.0
日合計										欠	80.1	欠		106.0	欠	100.0	135.0	108.5	欠	欠	77.0	40.5			132.0	169.0
	9-10									0.0	3.7	欠		9.0	11.5	6.5	19.0	13.5	7.0	6.0	3.0	1.0			10.0	5.0
	11									0.0	4.3	欠		16.5	8.0	7.5	16.5	8.5	7.5	6.0	2.0	0.5			15.0	7.0
	12									0.0	3.2	欠		11.5	6.0	6.5	16.0	9.5	10.5	7.0	2.0	4.5			16.0	7.5
	13									0.0	6.6	欠		16.5	5.0	7.5	12.5	8.0	16.0	16.5	5.5	4.5			17.5	7.5
	14									0.0	8.5	欠		11.0	11.0	15.5	10.0	17.5	9.0	12.5	9.5	8.5			12.0	13.0
	15									0.0	14.7	欠		16.5	14.5	9.0	11.0	9.0	欠	5.0	10.0	4.0			8.5	29.0
	16									0.0	9.0	欠		10.5	13.0	6.5	10.5	13.5	欠	5.5	11.0	9.0			10.0	24.5
	17									0.0	24.7	欠		9.0	9.5	6.5	8.5	9.5	欠	18.5	8.0	7.5			9.5	7.5
	18									0.0	5.3	欠		2.0	0.0	5.0	4.5	7.0	欠	5.0	4.0	4.0			7.0	13.0
	19									0.0	4.7	欠		1.5	0.0	2.5	0.5	1.5	欠	2.0	4.0	5.5			2.0	4.5
	20									0.0	9.0	欠		0.5	0.0	0.0	0.0	0.5	欠	4.0	7.5	10.5			0.5	9.5
15日	21									0.0	13.3	欠		0.5	0.0	0.5	4.0	2.0	欠	16.0	14.0	8.0			6.0	14.0
	22									0.0	7.5	欠		1.5	3.0	3.0	8.5	7.0	欠	16.5	14.5	17.5			17.0	7.0
	23									0.0	5.5	欠		4.5	欠	6.0	11.5	12.0	欠	10.0	10.0	18.0			22.0	5.0
	0									0.0	7.5	欠		3.5	欠	7.5	14.5	17.0	欠	12.5	13.0	15.5			14.5	27.0
	1									欠	7.5	欠		5.0	欠	7.0	6.5	10.5	欠	9.0	11.0	11.5			10.0	24.0
	2									欠	6.8	欠		6.0	欠	7.5	9.0	9.5	欠	7.5	6.5	6.0			10.5	11.0
	3									欠	10.0	欠		8.5	欠	11.0	10.0	10.0	欠	11.5	9.5	14.5			11.0	9.0
	4									欠	10.3	欠		5.5	欠	8.0	9.5	9.5	欠	10.0	5.5	9.5			10.5	4.0
	5									欠	13.1	欠		4.0	欠	5.5	8.5	7.0	欠	13.0	17.5	16.0			7.0	18.5
	6									欠	9.2	欠		8.0	欠	7.5	5.5	6.5	欠	9.0	7.0	10.5			5.5	5.5
	7									欠	6.6	欠		0.5	欠	1.5	2.0	2.5	欠	8.0	10.0	11.0			4.0	8.5
	8									欠	8.2	欠		2.0	欠	2.5	5.5	4.5	欠	8.0	6.0	13.5			4.0	8.5
	9									欠	3.8	欠		3.0	欠	7.0	6.0	8.0	欠	6.0	9.0	11.0			6.0	5.0
日合計										欠	203.0	欠		157.0	欠	147.5	210.0	204.0	欠	225.0	200.0	222.0			236.0	275.0

様式１－９

中部地方整備局　木曽川水系　対象洪水観測所時間雨量表

洪水　S45.6.15

日	時	岩村 国交省	大井 国交省	根の上 国交省	付知 国交省	木祖 国交省	船山 気象庁	久々野 気象庁	宮ノ前 気象庁	気象庁 高根 気象庁	高城山 気象庁	萩原 気象庁	宮地 気象庁	金山 気象庁	気象庁 付知 気象庁	三界山 気象庁	見行山 気象庁	気象庁 黒川 気象庁	伽藍 気象庁	美濃加茂 気象庁	可児川 気象庁	柄石峠 気象庁	気象庁 恵那 気象庁	中津川 気象庁	三森山 気象庁	気象庁 丸山 気象庁
14日	9-10	1.0						0.0	0.0	0.0	0.0	0.0	0.0			0.0	0.0				0.0	0.0	0.0	0.0	0.0	
	11	0.5						0.0	0.0	0.0	0.0	0.5	0.0			0.0	0.0				0.0	0.0	0.0	0.0	0.0	
	12	0.0						0.5	0.0	0.0	0.0	0.0	0.0			0.0	0.0				0.0	0.0	0.0	0.0	0.0	
	13	0.0						1.0	0.5	0.5	0.0	1.0	0.5			欠	0.0				0.0	0.0	0.0	0.0	0.0	
	14	0.0						1.0	1.5	1.5	2.0	0.5	0.5			欠	0.0				0.0	0.0	0.0	0.0	0.0	
	15	0.0						1.5	1.5	1.5	1.0	0.5	0.5			欠	1.0				0.5	0.0	0.5	0.0	1.0	
	16	0.0						2.0	2.0	1.5	2.0	1.5	1.0			欠	3.0				4.0	4.0	4.0	4.0	7.0	
	17	3.5						4.0	3.0	2.0	3.0	3.0	2.5			欠	5.0				4.5	4.0	5.0	5.0	4.0	
	18	5.0						3.0	3.5	4.5	5.0	2.5	4.5			3.0	4.0				4.5	5.0	6.0	5.0	5.0	
	19	2.0						3.5	2.5	3.0	3.0	2.5	3.5			5.0	4.0				6.0	5.0	5.0	7.5	5.0	
	20	4.0						2.5	3.0	4.0	3.0	3.5	3.5			4.0	5.0				3.5	2.0	1.5	1.5	1.0	
	21	4.5						2.0	2.5	2.5	3.0	1.5	1.5			4.0	2.0				1.0	1.0	1.5	1.5	1.0	
	22	3.5						2.5	1.0	2.5	2.0	0.5	1.0			2.0	1.0				2.0	1.0	1.5	2.0	1.0	
	23	2.0						7.0	2.0	1.5	2.0	2.5	2.5			3.0	2.0				1.0	2.0	3.0	3.5	5.0	
	0	3.0						9.0	4.5	1.5	2.0	7.5	0.5			4.0	1.0				1.0	1.0	3.0	3.0	1.0	
	1	3.0						5.0	6.0	3.0	欠	6.5	5.0			7.0	2.0				2.0	2.0	4.5	6.5	4.0	
	2	3.0						7.0	9.0	11.0	欠	6.5	5.0			8.0	5.0				3.5	3.0	3.5	6.0	4.0	
	3	2.5						11.0	3.5	4.5	欠	8.0	4.5			9.0	5.0				3.5	3.0	4.0	4.5	8.0	
	4	9.5						5.0	7.5	6.5	7.0	5.0	8.5			8.0	5.0				3.5	3.0	7.5	9.0	9.0	
	5	5.5						8.0	7.0	5.5	6.0	10.0	6.0			8.0	3.0				2.0	1.0	4.0	4.0	8.0	
	6	6.5						9.0	6.0	7.0	10.0	9.5	8.5			7.0	4.0				3.0	6.0	1.5	3.0	5.0	
	7	4.0						9.0	10.5	9.5	11.0	15.5	9.5			13.0	8.0				4.5	6.0	7.0	7.5	9.0	
	8	5.5						1.0	8.5	6.5	11.0	9.5	6.0			13.0	7.0				5.0	4.0	5.0	5.5	13.0	
	9	2.5						8.0	5.5	7.0	8.0	9.5	12.5			12.0	6.0				1.0	0.0	2.0	3.0	4.0	
日合計		71.0						102.5	91.0	87.0	欠	107.5	87.5			欠	73.0				56.0	53.0	70.0	82.0	95.0	
15日	9-10	4.5						9.0	9.5	5.5	6.0	8.5	12.5			14.0	4.0				0.5	1.0	2.0	4.0	5.0	
	11	3.5						7.5	7.5	6.0	4.0	5.0	14.0			11.0	4.0				0.0	0.0	2.5	3.0	2.0	
	12	4.0						6.5	5.0	4.5	6.0	6.5	15.5			16.0	6.0				3.0	2.0	1.5	2.0	3.0	
	13	12.5						8.5	9.5	5.0	8.0	12.5	25.5			14.0	8.0				3.5	2.0	2.5	5.0	4.0	
	14	8.5						9.0	13.0	15.0	13.0	12.5	9.0			18.0	14.0				6.0	13.0	10.5	6.5	4.0	
	15	12.0						6.0	6.0	9.0	5.0	6.0	8.0			5.0	5.0				8.0	10.0	17.0	12.5	20.0	
	16	8.0						7.5	9.0	8.0	5.0	5.5	8.0			6.0	8.0				9.5	7.0	19.0	14.0	11.0	
	17	4.0						2.5	4.0	7.5	5.0	4.5	6.5			8.0	17.0				4.5	18.0	8.0	17.0	8.0	
	18	6.0						1.0	1.0	1.5	2.0	1.0	5.0			8.0	2.0				2.5	2.0	4.5	5.0	9.0	
	19	6.5						0.0	0.5	1.0	0.0	0.5	0.5			5.0	3.0				6.0	8.0	4.5	6.0	4.0	
	20	12.0						0.5	0.5	0.5	1.0	0.0	1.0			4.0	7.0				8.5	12.0	7.5	11.5	7.0	
	21	5.5						0.5	1.0	0.5	0.0	1.5	5.0			7.0	12.0				8.5	12.0	17.5	21.5	7.0	
	22	10.0						0.5	1.5	1.0	2.0	3.5	10.0			20.0	18.0				14.5	14.0	9.0	10.0	3.0	
	23	10.0						3.0	4.5	4.0	3.0	8.5	16.0			12.0	11.0				14.0	12.0	4.0	6.5	2.0	
	0	16.0						6.0	6.5	5.5	6.0	10.5	13.5			18.0	12.0				14.5	19.0	9.5	8.5	18.0	
	1	16.5						8.5	8.0	8.0	9.0	7.5	8.0			16.0	8.0				12.0	13.0	24.0	20.0	16.0	
	2	5.0						7.0	5.0	6.5	7.0	13.0	13.0			9.0	5.0				7.0	9.0	10.0	9.5	5.0	
	3	5.5						8.5	9.0	8.5	8.0	11.0	8.0			10.0	9.0				12.5	7.0	13.5	12.0	2.0	
	4	10.5						5.0	7.0	4.0	5.0	10.0	12.0			11.0	8.0				8.0	7.0	8.0	10.0	6.0	
	5	11.5						4.5	3.5	4.0	5.0	10.0	9.0			7.0	19.0				13.0	12.0	14.0	17.5	15.0	
	6	6.0						2.5	4.5	4.0	3.0	8.0	6.0			7.0	8.0				7.5	6.0	8.5	7.5	8.0	
	7	6.0						1.5	0.5	0.5	2.0	1.5	4.5			3.0	9.0				9.5	11.0	6.5	7.5	9.0	
	8	5.5						1.5	2.5	2.5	3.0	7.0	6.5			5.0	8.0				12.0	8.0	9.5	9.5	9.0	
	9	10.5						4.0	4.5	3.5	7.0	8.5	6.5			7.0	7.0				9.0	6.0	8.0	8.0	7.0	
日合計		200.0						111.0	123.5	116.0	115.0	163.0	223.5			241.0	212.0				194.0	211.0	221.5	234.5	184.0	

様式１－９

中部地方整備局　木曽川水系　対象洪水観測所時間雨量表

洪水		S45.6.15																							
日	時	八百津 気象庁	加子母 気象庁	久田見 気象庁	奥屋 気象庁	新田 気象庁	気象庁 濁河 気象庁	カオレ 気象庁	開田 気象庁	気象庁 桃山 気象庁	南木曽 気象庁	三岳 気象庁	木曽福島 気象庁	気象庁 赤沢 気象庁	恵那山 気象庁	気象庁 御岳山 気象庁	気象庁 須原 気象庁	摺古木山 気象庁	野麦峠 気象庁	牧尾ダム 水機構	ウグイ川 水機構	三笠 水機構	池の越 水機構	阿木川 ダム 水機構	狸沢 水機構	大根木 水機構
14日	9-10	0.0	0.0	0.0			0.0			0.0	0.0	0.0	0.0	0.0		0.0		欠	0.0	0.0						
	11	0.0	0.0	0.0			0.0			0.0	0.0	0.0	0.0	0.0		1.0		欠	0.0	0.0						
	12	0.0	0.0	0.0			0.0			0.0	0.0	0.0	0.0	1.0		1.0		欠	0.0	0.0						
	13	0.0	0.5	0.5			0.0			0.5	0.0	0.5	1.0	1.0		欠		欠	0.0	0.0						
	14	0.5	0.5	0.0			1.0			0.0	0.0	1.0	0.5	0.0		欠		欠	2.0	0.5						
	15	4.5	1.0	0.0			1.0			0.5	1.0	1.0	1.0	2.0		欠		欠	1.0	1.5						
	16	3.5	3.5	0.5			2.0			1.5	0.5	1.5	1.0	2.0		欠		欠	2.0	1.5						
	17	6.0	3.5	2.0			3.0			6.0	3.0	4.0	4.0	5.0		欠		欠	3.0	4.0						
	18	4.0	2.5	4.5			3.0			3.0	3.5	3.0	3.0	3.0		欠		欠	4.0	4.0						
	19	5.0	5.0	3.5			3.0			5.5	4.0	4.5	3.0	6.0		欠		欠	2.0	3.5						
	20	1.5	1.5	6.0			4.0			3.0	3.5	4.0	4.0	6.0		欠		欠	4.0	4.0						
	21	2.0	1.5	3.0			1.0			3.0	1.5	4.0	4.0	4.0		欠		欠	2.0	4.0						
	22	1.0	2.0	2.0			1.0			3.0	2.5	4.0	4.0	4.0		4.0		欠	2.0	4.0						
	23	1.0	2.5	2.0			3.0			4.0	5.0	4.0	3.0	6.0		7.0		欠	3.0	5.5						
	0	1.5	2.5	2.0			4.0			5.0	5.5	6.5	7.0	8.0		7.0		欠	2.0	7.0						
	1	3.0	4.5	0.5			4.0			11.0	7.0	7.0	6.0	12.0		7.0		欠	3.0	8.0						
	2	3.5	8.0	3.0			9.0			8.5	8.0	7.5	9.0	12.0		7.0		欠	5.0	8.0						
	3	4.0	5.0	4.0			8.0			12.0	10.5	7.5	9.0	15.0		7.0		欠	5.0	7.5						
	4	4.0	8.0	4.0			6.0			9.0	9.0	6.5	6.0	12.0		18.0		欠	5.0	7.0						
	5	1.5	5.5	4.5			9.0			9.0	6.5	6.5	7.0	11.0		16.0		欠	4.0	6.0						
	6	4.5	6.0	4.0			9.0			8.0	7.5	4.5	4.0	11.0		14.0		欠	5.0	4.5						
	7	7.0	13.5	2.0			11.0			12.0	10.0	7.5	11.0	18.0		8.0		欠	8.0	9.0						
	8	3.5	6.0	10.5			7.0			13.0	13.5	6.0	7.0	16.0		12.0		欠	8.0	5.5						
	9	1.5	11.5	7.0			8.0			14.5	12.5	5.5	8.0	12.0		36.0		欠	7.0	6.5						
日合計		63.0	94.5	65.5			97.0			132.0	114.5	96.5	102.5	167.0		欠		欠	77.0	101.5						
15日	9-10	1.5	7.0	6.0			6.0			13.5	9.0	8.5	8.0	14.0		14.0		8.0	9.0	8.0						
	11	0.5	10.0	3.5			4.0			9.0	7.5	8.0	7.0	11.0		19.0		7.0	5.0	6.5						
	12	5.0	14.5	3.5			6.0			7.0	12.5	8.5	7.0	10.0		15.0		10.0	5.0	7.5						
	13	10.0	14.0	3.0			8.0			7.5	23.0	9.0	8.0	11.0		14.0		12.0	12.0	8.0						
	14	8.0	15.5	6.0			15.0			19.5	21.0	21.0	13.0	19.0		16.0		6.0	15.0	16.0						
	15	4.0	5.5	16.5			11.0			6.0	20.0	9.5	10.0	8.0		17.0		22.0	6.0	9.0						
	16	7.0	10.0	3.5			6.0			7.0	7.0	9.0	6.0	9.0		20.0		4.0	10.0	11.5						
	17	8.5	6.0	7.0			5.0			10.0	17.0	7.5	8.0	9.0		11.0		9.0	4.0	8.0						
	18	2.5	8.0	14.5			4.0			5.5	8.5	5.0	5.0	8.0		5.0		11.0	4.0	7.5						
	19	4.0	1.5	3.0			0.0			6.5	5.0	3.5	3.0	6.0		2.0		3.0	1.0	2.0						
	20	10.0	2.5	12.0			0.0			0.5	1.5	0.0	0.0	0.0		0.0		4.0	0.0	0.0						
	21	9.0	4.0	9.5			1.0			2.0	18.0	1.0	1.0	3.0		0.0		7.0	1.0	1.0						
	22	15.0	23.5	18.0			4.0			4.5	14.0	4.0	3.0	15.0		1.0		17.0	1.0	5.0						
	23	21.5	22.0	16.5			8.0			13.5	16.0	5.5	5.0	18.0		9.0		15.0	4.0	8.5						
	0	15.5	12.5	16.0			13.0			14.0	16.0	10.5	9.0	17.0		9.0		12.0	6.0	12.0						
	1	10.5	10.0	13.0			6.0			15.5	13.5	9.0	8.0	10.0		8.0		2.0	6.0	9.0						
	2	6.5	8.0	4.0			10.0			6.0	9.0	8.0	8.0	10.0		9.0		19.0	7.0	10.0						
	3	12.0	9.0	12.0			8.0			10.0	10.5	10.5	11.0	13.0		12.0		1.0	5.0	8.5						
	4	9.0	16.0	7.5			7.0			11.5	13.5	9.0	9.0	12.0		12.0		25.0	5.0	9.5						
	5	15.5	12.0	18.0			6.0			10.5	9.5	6.0	6.0	11.0		9.0		8.0	3.0	6.0						
	6	11.0	5.5	11.0			6.0			7.5	8.0	7.5	8.0	6.0		8.0		9.0	4.0	7.0						
	7	9.5	4.0	7.5			1.0			4.5	7.0	1.5	2.0	5.0		3.0		6.0	1.0	2.0						
	8	13.0	4.5	9.5			4.0			4.0	6.0	3.5	3.5	6.0		5.0		7.0	3.0	4.0						
	9	9.5	5.0	8.5			7.0			7.5	7.0	6.0	6.0	8.0		5.0		7.0	4.0	6.5						
日合計		218.5	230.5	229.5			146.0			203.0	280.0	171.5	154.5	239.0		223.0		231.0	121.0	173.0						

様式１－９

中部地方整備局　木曽川水系　対象洪水観測所時間雨量表

洪水		S45.6.15																							
日	時	水機構 岩村 水機構	岩屋 水機構	水機構 西村 水機構	弓掛 水機構	数河 水機構	水機構 川上 水機構	日出雲 水機構	楢谷 水機構	ワサビ沢 水機構	池の沢 水機構	味噌川ダムサイト 水機構	味噌川 ダム地点 水機構	野麦 中電	高根第一 ダム 中電	高根第二 ダム 中電	一之宿 中電	秋神ダム 中電	朝日ダム 中電	久々野 ダム 中電	大洞 中電	東上田 ダム 中電	瀬戸第一 えん堤 中電	下原ダム 中電	大船渡 えん堤 中電	七宗 えん堤 中電
14日	9-10													0.0	0.0			0.0	0.0			0.0	0.0	0.0	0.0	0.0
	11													0.0	0.0			0.0	0.0			0.0	0.0	0.0	0.0	0.1
	12													0.0	0.0			0.0	0.0			0.1	0.2	0.4	0.0	0.3
	13													2.0	0.5			0.4	0.3			0.8	0.5	0.1	0.2	0.1
	14													2.0	2.0			1.4	1.4			1.5	0.4	0.1	0.0	0.1
	15													2.0	1.5			1.0	1.1			0.5	0.4	0.6	0.5	0.8
	16													1.0	2.0			1.7	1.8			1.3	1.5	1.9	1.8	2.0
	17													3.0	2.0			1.9	1.7			3.1	3.0	2.3	3.2	2.0
	18													5.0	5.0			3.3	3.5			4.1	1.6	5.4	4.8	4.6
	19													3.0	4.0			2.8	3.0			1.6	1.6	3.6	8.0	6.7
	20													3.0	3.0			3.7	4.2			3.5	2.7	2.3	2.0	2.3
	21													2.0	3.0			2.2	2.3			1.7	1.3	1.7	1.0	1.8
	22													2.0	1.0			1.6	2.0			1.6	0.7	1.4	2.0	1.2
	23													1.0	3.0			1.0	1.5			1.7	2.1	1.2	2.0	1.5
	0													2.0	0.0			3.5	3.2			5.8	2.0	1.0	1.7	1.5
	1													3.0	4.0			7.0	7.2			6.9	6.0	3.5	5.3	3.8
	2													7.0	8.5			4.5	4.5			6.8	4.5	5.0	5.9	4.1
	3													5.0	4.5			4.0	4.3			6.0	6.5	3.3	3.0	3.1
	4													4.0	6.0			4.3	6.0			5.8	4.5	5.4	6.2	4.0
	5													6.0	5.0			3.2	3.0			6.2	8.5	4.3	5.4	3.2
	6													5.0	6.0			4.5	4.0			7.8	8.0	8.5	7.0	4.5
	7													8.0	8.0			6.5	7.5			11.2	14.5	8.0	7.0	10.5
	8													7.0	7.0			4.9	7.3			10.5	6.5	5.7	6.0	2.8
	9													5.0	10.0			6.0	6.0			10.0	9.0	9.6	7.0	6.5
日合計														78.0	86.0			69.4	75.8			98.5	86.0	75.3	80.0	67.5
15日	9-10													6.0	7.5			6.0	5.7			7.6	10.5	6.7	5.0	4.5
	11													4.0	5.0			3.5	4.0			5.6	8.5	11.6	5.4	4.8
	12													3.0	3.0			4.1	4.9			5.6	4.5	13.0	5.6	5.7
	13													9.0	7.5			6.6	6.6			3.5	15.5	17.7	14.0	7.5
	14													15.0	13.0			10.8	12.2			16.0	7.2	12.8	9.6	14.0
	15													6.0	7.0			6.0	6.2			7.0	7.3	5.4	2.7	3.3
	16													9.0	8.0			7.5	8.4			4.0	5.6	7.3	7.4	4.7
	17													5.0	7.0			2.1	7.4			5.5	3.2	4.7	5.6	5.2
	18													2.0	1.0			1.1	1.0			1.7	3.0	5.2	5.8	6.8
	19													1.0	1.5			0.3	0.6			0.3	0.0	0.8	1.4	1.0
	20													0.0	0.0			0.2	0.2			0.0	0.0	2.0	5.5	4.0
	21													1.0	1.0			0.6	0.6			1.5	1.0	8.5	12.0	16.0
	22													1.0	1.5			1.0	0.9			1.5	5.0	10.8	17.2	17.5
	23													2.0	2.5			4.0	4.0			5.0	10.0	18.5	28.3	25.0
	0													6.0	5.5			6.2	6.5			9.0	12.5	20.0	10.0	9.8
	1													3.0	8.0			7.3	7.0			6.2	10.5	9.0	10.5	10.5
	2													6.0	6.0			4.0	5.0			9.0	9.2	10.0	9.0	7.4
	3													5.0	6.0			6.7	8.0			9.5	12.0	6.7	7.5	9.8
	4													4.0	4.5			2.8	3.8			7.7	10.0	11.3	19.0	20.0
	5													3.0	4.5			3.4	3.7			5.3	10.0	11.2	17.5	14.5
	6													3.0	5.0			2.2	2.5			4.4	7.0	6.7	8.0	7.0
	7													1.0	0.5			0.6	0.5			1.0	2.8	5.5	6.5	4.5
	8													2.0	1.5			2.0	1.7			3.9	5.2	5.7	6.5	6.0
	9													5.0	4.0			3.3	3.3			6.5	8.2	6.2	5.0	7.0
日合計														102.0	111.0			92.3	104.7			127.3	168.7	217.3	225.0	216.5

様式１－９

中部地方整備局　木曽川水系　対象洪水観測所時間雨量表

洪水		S45.6.15																							
日	時	馬瀬川第二ダム 中電	西村ダム 中電	黒石 中電	名倉えん堤 中電	上麻生えん堤 中電	川辺ダム 中電	関電三浦 関電	本谷 関電	水無沢 関電	関電白川 関電	王滝川 関電	関電西野川 関電	常盤 関電	関電三岳 関電	上小川 関電	下之原 関電	木曽 関電	木曽川 関電	伊奈川 関電	今朝沢 関電	東川 関電	読書 関電	関電阿寺 関電	関電山口 関電	関電落合 関電
14日	9-10		0.0	0.0	0.0	0.0	0.0	0.0				0.0		0.0				0.0	0.0				0.0		0.0	0.0
	11		0.4	0.0	0.0	0.5	0.0	1.0				0.0		0.0				0.0	0.0				0.0		0.0	0.0
	12		0.2	0.0	0.1	0.0	0.2	0.0				0.0		0.0				0.0	0.0				0.0		0.0	0.0
	13		1.2	0.0	0.1	0.0	0.3	1.0				1.0		0.7				0.0	1.0				0.0		0.0	0.0
	14		0.6	0.0	0.3	0.5	0.2	1.0				1.0		0.5				1.0	0.0				0.0		0.0	0.0
	15		0.4	0.8	0.6	1.0	0.5	1.0				1.0		1.0				1.0	2.0				1.0		1.0	1.0
	16		1.8	2.0	2.4	3.5	1.2	1.0				2.0		1.5				1.0	1.0				1.0		1.0	2.0
	17		3.9	0.6	3.5	2.5	3.0	2.0				2.0		3.3				6.0	3.0				2.0		3.0	5.0
	18		1.6	0.7	4.5	2.0	4.1	3.0				5.0		3.0				5.0	5.0				2.0		2.0	3.0
	19		1.2	2.0	4.8	6.0	6.1	4.0				5.0		4.0				4.0	3.0				5.0		4.0	7.0
	20		2.6	6.0	2.7	2.0	3.0	4.0				6.0		4.0				5.0	4.0				5.0		4.0	1.0
	21		1.6	0.8	2.5	2.0	1.9	3.0				4.0		3.0				6.0	4.0				2.0		1.0	1.0
	22		0.5	4.2	1.5	4.0	3.0	1.0				5.0		3.5				5.0	3.0				3.0		2.0	2.0
	23		1.7	1.0	1.5	2.0	1.2	3.0				5.0		3.5				4.0	4.0				6.0		3.0	3.0
	0		2.8	2.0	0.9	0.5	1.2	2.0				4.0		6.5				9.0	6.0				5.0		3.0	3.0
	1		6.0	1.7	3.1	3.5	2.1	7.0				11.0		6.5				9.0	8.0				12.0		4.0	4.0
	2		4.5	7.3	4.0	5.0	3.8	8.0				11.0		7.0				10.0	10.0				16.0		6.0	4.0
	3		6.5	5.0	4.1	3.5	4.1	8.0				12.0		7.0				8.0	9.0				16.0		8.0	5.0
	4		4.5	6.0	3.4	4.0	3.2	15.0				18.0		5.5				5.0	5.0				12.0		8.0	6.0
	5		8.5	8.0	4.2	3.5	1.8	11.0				14.0		7.0				8.0	7.0				9.0		6.0	3.0
	6		8.0	4.0	3.2	2.5	2.1	12.0				7.0		4.0				4.0	3.0				10.0		6.0	6.0
	7		15.0	7.0	12.6	11.0	7.6	14.0				15.0		7.5				15.0	12.0				18.0		8.0	6.0
	8		5.0	11.0	3.0	5.0	2.6	12.0				17.0		5.5				8.0	6.0				19.0		10.0	5.0
	9		11.0	25.0	6.5	4.0	2.2	17.0				17.0		5.0				4.0	8.0				20.0		10.0	5.0
日合計			89.5	95.1	69.5	68.5	55.4	131.0				163.0		89.5				118.0	104.0				164.0		90.0	72.0
15日	9-10		11.5	8.0	6.5	3.0	2.0	18.0				18.0		8.0				13.0	9.0				18.0		5.0	3.0
	11		7.5	5.0	5.5	3.0	0.2	18.0				14.0		7.0				6.0	6.0				20.0		7.0	4.0
	12		12.3	6.0	5.5	3.0	0.8	17.0				18.0		8.0				8.0	7.0				15.0		6.0	3.0
	13		19.7	12.0	11.0	9.0	5.0	11.0				9.0		8.0				9.0	7.0				20.0		16.0	7.0
	14		9.0	7.0	16.0	17.5	11.8	10.0				16.0		17.0				22.0	11.0				25.0		9.0	8.0
	15		5.0	1.5	4.0	2.5	2.2	11.0				10.0		9.0				9.0	11.0				15.0		8.0	11.0
	16		6.0	5.5	5.5	11.0	13.5	11.0				16.0		10.0				9.0	7.0				19.0		5.0	6.0
	17		3.0	3.0	5.0	9.0	3.0	8.0				10.0		7.0				7.0	9.0				12.0		14.0	21.0
	18		2.2	0.5	4.6	3.5	2.0	4.0				8.0		6.0				7.0	4.0				4.0		9.0	4.0
	19		欠	0.0	1.4	3.5	3.3	1.0				1.0		3.0				3.0	3.0				6.0		3.0	6.0
	20		0.1	1.0	13.0	10.0	11.2	0.0				1.0		0.0				0.0	1.0				3.0		3.0	9.0
	21		2.2	1.0	5.5	14.5	8.0	3.0				3.0		1.0				1.0	0.0				12.0		13.0	11.0
	22		2.8	3.0	25.4	20.0	14.7	8.0				10.0		3.5				5.0	3.0				17.0		5.0	7.0
	23		11.4	9.0	27.6	15.0	18.3	11.0				13.0		6.0				1.0	6.0				18.0		4.0	6.0
	0		7.4	11.0	12.0	21.0	17.0	14.0				18.0		8.5				13.0	10.0				19.0		5.0	6.0
	1		11.9	6.0	9.5	13.5	14.8	7.0				8.0		9.0				19.0	10.0				18.0		5.0	8.0
	2		10.0	6.0	7.0	5.0	4.7	9.0				10.0		7.0				7.0	8.0				9.0		6.0	7.0
	3		11.5	7.0	8.8	13.5	12.0	10.0				9.0		9.0				13.0	12.0				14.0		9.0	9.0
	4		10.5	10.0	16.7	10.5	7.5	9.0				10.0		8.0				11.0	9.0				13.0		8.0	9.0
	5		9.0	7.0	20.0	18.5	15.0	9.0				8.0		4.0				7.0	5.0				11.0		7.0	10.0
	6		7.0	2.5	10.0	11.0	11.8	6.0				6.0		7.0				8.0	6.0				9.0		7.0	7.0
	7		2.0	3.5	6.0	6.5	7.7	1.0				2.5		2.5				2.0	4.0				7.0		5.0	3.0
	8		7.0	8.0	8.0	10.5	12.0	5.0				4.0		2.5				4.0	4.0				5.0		6.0	4.0
	9		8.0	4.0	23.5	7.5	11.0	6.0				6.0		6.5				7.0	6.0				6.0		6.0	9.0
日合計			欠	127.5	258.0	242.0	209.5	207.0				228.5		157.5				191.0	158.0				315.0		171.0	178.0

様式１－９

中部地方整備局　木曽川水系　対象洪水観測所時間雨量表

洪水		S45.6.15																									
日	時	関電大井 関電	関電笠置 関電	関電丸山 関電	関電兼山 関電	関電今渡 関電	関電桃山 関電																				
14日	9-10	0.0		0.0	0.0	0.0	0.0																				
	11	0.0		0.0	0.0	0.0	0.0																				
	12	0.0		0.0	0.0	0.0	1.0																				
	13	0.0		0.0	0.0	0.0	0.0																				
	14	0.0		0.0	0.0	0.0	0.5																				
	15	1.0		0.0	1.0	0.5	0.5																				
	16	2.0		4.0	3.0	2.0	1.5																				
	17	4.0		5.0	2.0	3.0	6.0																				
	18	5.0		5.0	4.0	4.0	3.5																				
	19	5.0		5.0	6.0	6.5	5.0																				
	20	2.0		6.0	4.0	4.0	3.5																				
	21	1.0		1.0	1.0	2.0	3.0																				
	22	2.0		1.0	2.0	2.0	2.5																				
	23	4.0		2.0	1.0	1.0	3.5																				
	0	2.0		1.0	1.0	0.5	5.0																				
	1	3.0		2.0	2.0	1.5	12.0																				
	2	6.0		4.0	4.0	3.0	9.0																				
	3	6.0		4.0	3.0	3.0	13.0																				
	4	6.0		4.0	3.0	3.0	8.0																				
	5	4.0		2.0	3.0	2.0	8.5																				
	6	3.0		3.0	2.0	2.5	8.5																				
	7	11.0		6.0	7.0	5.5	14.0																				
	8	8.0		6.0	4.0	3.0	12.5																				
	9	5.0		1.0	1.0	0.5	15.0																				
日合計		80.0		62.0	54.0	49.5	136.0																				
15日	9-10	3.0		2.0	1.0	1.0	14.0																				
	11	3.0		1.0	1.0	0.5	9.0																				
	12	1.0		3.0	2.0	2.5	6.0																				
	13	0.0		6.0	4.0	3.0	6.5																				
	14	5.0		10.0	9.0	4.5	19.0																				
	15	3.0		7.0	3.0	3.5	7.0																				
	16	8.0		9.0	7.0	7.5	7.0																				
	17	9.0		9.0	7.0	5.5	9.5																				
	18	5.0		2.0	2.0	2.0	5.0																				
	19	2.0		6.0	3.0	5.5	6.0																				
	20	5.0		8.0	9.0	7.5	0.5																				
	21	13.0		8.0	9.0	8.5	2.0																				
	22	15.0		17.0	11.0	9.5	5.0																				
	23	9.0		15.0	16.0	11.0	14.5																				
	0	7.0		17.0	16.0	13.5	14.0																				
	1	15.0		13.0	10.0	10.5	15.0																				
	2	9.0		6.0	6.0	4.5	8.5																				
	3	9.0		11.0	11.0	11.5	7.0																				
	4	7.0		8.0	8.0	5.5	11.0																				
	5	13.0		20.0	15.0	12.0	10.0																				
	6	9.0		12.0	8.0	9.5	8.5																				
	7	6.0		8.0	9.0	6.0	5.0																				
	8	8.0		13.0	10.0	11.5	5.0																				
	9	8.0		4.0	10.0	12.0	8.0																				
日合計		172.0		215.0	187.0	168.5	203.0																				

様式１－９

中部地方整備局　木曽川水系　対象洪水観測所時間雨量表

洪水		S45.6.15																									
日	時	高根 国交省	胡桃島 国交省	大西 国交省	湯屋 国交省	下呂 国交省	大原 国交省	小川 国交省	和良 国交省	神土 国交省	黒川 国交省	三川 国交省	今渡 国交省	上麻生 国交省	神淵 国交省	小坊 国交省	カジヤ 国交省	濁河 国交省	上呂 国交省	小和知 国交省	成山 国交省	御嵩 国交省	御岳山 国交省	赤沢 国交省	阿寺 国交省	川上 国交省
16日	9-10	3.0	2.0	3.0	7.0	6.0	7.5	10.5	8.0	3.0	3.0	2.0	3.5	4.0	5.0											
	11	1.5	2.0	2.0	4.0	5.0	6.0	7.0	4.0	3.0	3.0	4.0	5.0	4.5	4.0											
	12	3.5	3.0	2.5	4.0	4.5	6.5	6.5	3.0	1.5	2.5	2.0	2.5	3.0	2.0											
	13	4.0	4.0	3.5	5.5	4.5	7.5	6.0	5.0	3.0	3.0	3.0	3.0	4.0	3.0											
	14	6.0	3.5	6.0	2.0	4.5	0.5	5.0	4.0	3.0	2.5	1.5	2.5	0.5	1.5											
	15	0.5	0.0	0.0	0.5	2.0	0.5	1.0	2.0	2.0	1.0	0.5	0.5	1.0	1.0											
	16	0.0	0.0	0.0	0.5	0.5	1.0	2.0	1.5	2.5	2.5	1.0	2.5	2.0	1.5											
	17	0.5	0.5	0.5	0.0	1.0	0.0	1.0	4.0	1.0	0.5	0.5	0.5	0.0	0.5											
	18	0.0	0.0	0.0	0.5	1.0	0.5	1.0	1.5	1.0	1.0	1.5	0.0	0.5	1.0											
	19	0.0	0.5	0.0	0.0	0.5	0.0	1.5	1.5	0.5	0.0	0.0	0.5	1.0	1.0											
	20	0.0	0.0	0.0	0.5	0.0	0.5	1.0	1.0	1.0	1.5	1.0	0.5	1.0	1.5											
	21	0.0	0.0	0.0	0.0	0.5	0.0	0.5	0.5	0.5	1.0	1.0	1.0	1.0	1.0											
	22	0.0	0.0	0.0	0.0	0.0	0.5	0.5	0.5	0.5	0.0	0.5	0.5	0.5	0.5											
	23	0.0	0.5	0.0	0.0	0.0	0.0	0.0	0.0	0.0	0.5	0.5	1.0	0.5	1.0											
	0	0.0	0.0	0.0	0.0	0.0	0.0	0.5	0.5	0.5	1.0	0.5	1.0	1.0	0.5											
	1	0.0	0.0	0.0	0.0	0.5	0.5	0.5	0.5	0.5	0.0	0.5	1.0	0.5	1.0											
	2	0.0	0.0	0.0	0.0	0.0	0.0	0.0	0.5	0.0	0.0	0.0	0.0	0.5	0.0											
	3	0.0	0.0	0.0	0.0	0.0	0.0	0.5	0.0	0.0	0.5	0.0	0.0	0.0	0.5											
	4	0.0	0.0	0.0	0.0	0.0	0.0	0.0	0.0	0.5	0.0	0.0	0.5	0.0	0.0											
	5	0.0	0.0	0.0	0.0	0.0	0.0	0.0	0.0	0.0	0.0	0.0	0.0	0.0	0.0											
	6	0.0	0.0	0.0	0.0	0.0	0.5	0.0	0.0	0.0	0.0	0.0	0.0	0.0	0.0											
	7	0.0	0.0	0.0	0.0	0.0	0.0	0.0	0.0	0.0	0.0	0.0	0.0	0.0	0.0											
	8	0.0	0.5	0.0	0.0	0.0	0.5	0.5	0.0	0.0	0.0	0.0	0.0	0.0	0.5											
	9	0.0	0.0	0.0	0.0	0.5	0.0	0.0	0.5	0.0	0.0	0.0	0.0	0.0	0.0											
日合計		19.0	16.5	17.5	24.5	31.0	32.5	45.5	38.5	24.0	23.5	20.0	26.0	25.5	27.0											
17日	9-10																									
	11																									
	12																									
	13																									
	14																									
	15																									
	16																									
	17																									
	18																									
	19																									
	20																									
	21																									
	22																									
	23																									
	0																									
	1																									
	2																									
	3																									
	4																									
	5																									
	6																									
	7																									
	8																									
	9																									
日合計																										
※総雨量		222.5	234.0	207.5	252.0	314.5	275.4	374.0		306.0	309.5	312.0	263.0	314.5	318.5											

*総雨量は一連降雨の最終日のみ合計

様式１－９

中部地方整備局　木曽川水系　対象洪水観測所時間雨量表

洪水		S45.6.15																							
日	時	福岡 国交省	霧ヶ原 国交省	蘭 国交省	滑川 国交省	滑川第２ 国交省	浦川 国交省	下山沢 国交省	長者畑 国交省	落合 国交省	馬籠 国交省	正ヶ根 国交省	岡の平 国交省	藪原 国交省	西野川 国交省	福島 国交省	三浦 国交省	王滝 国交省	三留野 国交省	福岡 （自） 国交省	笠置 国交省	丸山 国交省	桃山 国交省	須原 国交省	渡合 国交省	恵那 国交省
16日	9-10									0.0	4.5	0.2		3.0	2.5	0.0	6.5	5.5	欠	4.0	7.0	12.0			3.5	3.0
	11									0.0	3.0	1.5		3.0	3.0	0.0	4.0	4.0	欠	2.0	4.0	12.5			2.5	2.5
	12									0.0	2.2	2.6		4.5	5.0	0.0	3.5	5.0	欠	2.5	2.0	8.0			3.5	2.5
	13									0.0	2.8	2.7		4.5	3.0	0.0	5.0	6.5	欠	3.0	3.0	4.0			4.0	3.0
	14									0.0	2.7	2.5		5.0	4.0	0.0	8.0	4.5	欠	2.0	4.5	3.5			4.5	2.0
	15									0.0	2.0	0.5		2.0	1.0	0.0	2.5	2.0	欠	2.0	0.5	2.0			1.5	0.0
	16									0.0	2.8	2.0		0.5	0.0	0.0	0.0	1.5	欠	3.5	2.0	3.5			0.5	2.5
	17									0.0	3.6	3.0		0.0	1.0	0.0	1.0	2.0	欠	1.5	3.0	0.5			2.5	2.5
	18									0.0	0.6	0.3		0.5	0.0	0.0	0.5	0.5	欠	0.5	0.0	0.5			1.0	0.0
	19									0.0	0.3	0.2		0.0	0.0	0.0	0.5	1.0	欠	1.0	0.0	0.5			1.0	0.0
	20									0.0	1.0	0.2		0.0	0.0	0.0	1.0	0.5	欠	1.0	0.0	1.0			2.0	0.0
	21									0.0	1.2	0.5		0.0	0.5	0.0	0.0	0.5	欠	1.5	0.0	0.5			1.0	0.0
	22									0.0	1.1	0.5		0.5	0.0	0.0	0.5	0.5	欠	0.5	1.0	1.0			0.5	0.0
	23									0.0	0.2	0.4		0.0	0.0	0.0	0.0	0.0	欠	0.0	1.0	1.0			0.0	0.0
	0									0.0	0.3	0.5		0.0	0.0	0.0	0.0	0.5	欠	0.5	0.5	1.0			0.5	0.0
	1									欠	0.5	0.7		0.0	0.5	0.0	0.0	0.0	欠	0.5	0.5	0.5			0.0	0.0
	2									欠	0.2	0.5		0.0	0.5	0.0	0.0	0.0	欠	1.0	0.5	0.0			0.5	0.0
	3									欠	0.0	0.2		0.0	0.0	0.0	0.5	0.5	欠	0.5	0.5	0.0			0.0	0.0
	4									欠	0.0	0.0		0.0	1.0	0.0	0.0	0.0	欠	0.0	0.0	0.5			0.5	0.0
	5									欠	0.0	0.3		0.0	0.0	0.0	0.0	0.0	欠	0.0	0.0	0.0			0.0	0.0
	6									欠	0.0	0.3		0.0	0.0	0.0	0.0	0.0	欠	0.0	0.0	0.0			0.0	0.0
	7									欠	0.0	0.3		0.0	0.0	0.0	0.0	0.0	欠	0.0	0.0	0.0			0.0	0.0
	8									欠	0.1	0.1		0.0	0.0	0.0	0.0	0.0	欠	0.0	0.0	0.0			0.0	0.0
	9									欠	0.1	0.0		0.0	0.0	0.0	0.5	0.0	欠	0.0	0.0	0.0			0.0	0.0
日合計										欠	29.2	20.0		23.5	22.0	0.0	34.0	35.0	欠	27.5	30.0	52.5			29.5	18.0
17日	9-10																								
	11																								
	12																								
	13																								
	14																								
	15																								
	16																								
	17																								
	18																								
	19																								
	20																								
	21																								
	22																								
	23																								
	0																								
	1																								
	2																								
	3																								
	4																								
	5																								
	6																								
	7																								
	8																								
	9																								
日合計																									
※総雨量											312.3			286.5		247.5	379.0	347.5			307.0	315.0			397.5	462.0

*総雨量は一連降雨の最終日のみ合計

様式１－９

中部地方整備局　木曽川水系　対象洪水観測所時間雨量表

洪水		S45.6.15																						
日	時	岩村 国交省	大井 国交省	根の上 国交省	付知 国交省	木祖 国交省	船山 気象庁	久々野 気象庁	宮ノ前 気象庁	気象庁 高根 気象庁	高城山 気象庁	萩原 気象庁	宮地 気象庁	金山 気象庁	気象庁 付知 気象庁	三界山 気象庁	見行山 気象庁	気象庁 黒川 気象庁	伽藍 気象庁	美濃加茂 気象庁	可児川 気象庁	柄石峠 気象庁	気象庁 恵那 気象庁	中津川 気象庁	三森山 気象庁	気象庁 丸山 気象庁
16日	9-10	4.0						2.0	2.5	3.0	4.0	7.5	4.5			3.0	3.0				4.5	4.0	4.5	5.5	4.0	
	11	4.5						2.0	2.0	1.5	6.0	5.0	4.0			3.0	3.0				4.5	3.0	2.5	3.0	3.0	
	12	3.0						2.0	3.0	3.5	3.0	4.5	4.0			2.0	3.0				2.5	2.0	2.0	2.0	4.0	
	13	4.0						5.5	4.5	4.0	6.0	7.0	3.5			3.0	3.0				3.5	4.0	2.0	3.0	4.0	
	14	2.0						2.5	3.5	6.0	2.0	4.5	4.0			5.0	1.0				3.0	1.0	1.5	3.5	1.0	
	15	0.5						0.0	0.0	0.5	1.0	1.5	1.5			3.0	2.0				1.0	0.0	0.5	1.5	1.0	
	16	2.5						0.5	0.0	0.0	0.0	1.0	1.5			2.0	2.0				2.0	3.0	2.0	2.0	3.0	
	17	2.5						0.0	0.5	0.5	1.0	0.5	2.0			3.0	1.0				0.5	1.0	2.0	3.5	2.0	
	18	0.5						0.0	0.0	0.0	1.0	1.0	1.5			1.0	1.0				0.5	0.0	0.5	0.5	0.0	
	19	0.0						0.0	0.5	0.0	0.0	1.0	1.0			1.0	0.0				1.0	1.0	0.0	0.0	1.0	
	20	1.0						0.0	0.0	0.0	1.0	0.0	1.5			欠	0.0				0.5	0.0	0.0	0.5	0.0	
	21	0.5						0.0	0.0	0.0	0.0	0.5	0.5			欠	1.0				1.0	1.0	0.5	1.0	1.0	
	22	0.5						0.0	0.0	0.0	欠	0.0	0.5			欠	1.0				1.0	欠	0.5	1.0	1.0	
	23	0.5						0.0	0.0	0.0	欠	0.0	0.0			欠	1.0				1.0	欠	1.0	0.5	0.0	
	0	0.5						0.0	0.5	0.0	欠	0.5	0.5			欠	1.0				0.5	欠	0.5	1.0	1.0	
	1	1.0						0.0	0.0	0.0	欠	0.0	0.5			欠	0.0				0.5	欠	1.0	1.0	0.0	
	2	0.5						0.0	0.0	0.0	欠	0.0	0.0			欠	1.0				0.5	欠	0.5	1.0	1.0	
	3	0.0						0.0	0.0	0.0	欠	0.0	0.5			欠	0.0				0.0	欠	0.5	0.0	0.0	
	4	0.0						0.0	0.0	0.0	欠	0.0	0.0			欠	0.0				0.5	欠	0.0	0.0	1.0	
	5	0.5						0.0	0.0	0.0	欠	0.0	0.0			欠	0.0				0.0	欠	0.0	0.0	0.0	
	6	0.0						0.0	0.0	0.0	欠	0.0	0.0			欠	0.0				0.0	欠	0.0	0.0	0.0	
	7	0.0						0.0	0.0	0.0	0.0	0.0	0.0			0.0	0.0				0.0	欠	0.0	0.0	0.0	
	8	0.0						0.0	0.0	0.0	0.0	0.5	0.0			0.0	0.0				0.0	0.0	0.0	0.0	0.0	
	9	0.0						0.0	0.0	0.0	0.0	0.0	0.0			0.0	0.0				0.0	0.0	0.0	0.0	0.0	
日合計		28.5						14.5	17.0	19.0	欠	35.0	31.5			欠	24.0				28.5	欠	22.0	30.5	28.0	
17日	9-10																									
	11																									
	12																									
	13																									
	14																									
	15																									
	16																									
	17																									
	18																									
	19																									
	20																									
	21																									
	22																									
	23																									
	0																									
	1																									
	2																									
	3																									
	4																									
	5																									
	6																									
	7																									
	8																									
	9																									
日合計																										
※総雨量		299.5						228.0	231.5	222.0		305.5	342.5				309.0				278.5		313.5	347.0	307.0	

*総雨量は一連降雨の最終日のみ合計

様式１－９

中部地方整備局　木曽川水系　対象洪水観測所時間雨量表

洪水　S45.6.15

日	時	八百津 気象庁	加子母 気象庁	久田見 気象庁	奥屋 気象庁	新田 気象庁	気象庁 濁河 気象庁	カオレ 気象庁	開田 気象庁	気象庁 桃山 気象庁	南木曽 気象庁	三岳 気象庁	木曽福島 気象庁	気象庁 赤沢 気象庁	恵那山 気象庁	気象庁 御岳山 気象庁	気象庁 須原 気象庁	摺古木山 気象庁	野麦峠 気象庁	牧尾ダム 水機構	ウグイ川 水機構	三笠 水機構	池の越 水機構	阿木川ダム 水機構	狸沢 水機構	大根木 水機構
16日	9-10	3.5	3.5	3.0			6.0			6.0	4.5	4.5	5.0	4.0		6.0		5.0	4.0	4.5						
	11	5.0	3.5	4.5			5.0			2.5	3.0	3.0	3.0	3.0		5.0		4.0	4.0	4.5						
	12	3.0	3.0	3.5			3.0			4.0	2.5	5.5	5.0	5.0		7.0		3.0	5.0	5.5						
	13	4.0	3.5	3.0			6.0			6.0	3.0	7.5	7.0	5.0		9.0		3.0	4.0	7.5						
	14	2.0	5.5	1.0			2.0			4.0	3.5	3.5	4.0	5.0		4.0		4.0	3.0	4.0						
	15	1.5	2.0	1.0			1.0			3.0	3.5	2.5	3.0	2.0		1.0		5.0	1.0	2.0						
	16	3.5	2.5	2.5			1.0			0.5	1.5	0.5	0.5	0.0		0.0		0.0	0.0	0.5						
	17	0.5	3.0	1.0			0.0			1.5	3.5	1.0	1.0	2.0		1.0		2.0	0.0	1.0						
	18	0.5	1.5	0.5			1.0			0.5	0.5	0.0	0.5	1.0		1.0		2.0	0.0	0.5						
	19	0.5	1.0	0.0			0.0			0.0	0.0	0.5	0.0	2.0		0.0		0.0	1.0	0.5						
	20	0.5	0.5	0.5			1.0			0.5	0.5	0.5	0.0	1.0		1.0		1.0	1.0	1.0						
	21	1.0	1.0	1.0			0.0			0.0	1.0	1.0	0.0	0.0		2.0		0.0	0.0	0.5						
	22	1.0	0.0	0.0			0.0			0.5	2.0	0.0	0.0	1.0		欠		2.0	1.0	0.0						
	23	0.5	0.0	1.0			0.0			0.5	0.5	0.0	0.0	0.0		欠		欠	1.0	0.0						
	0	1.0	0.0	0.5			0.0			0.0	0.5	0.5	0.0	1.0		欠		欠	0.0	1.0						
	1	0.5	0.0	0.5			0.0			0.0	0.0	0.5	0.5	0.0		0.0		欠	0.0	0.5						
	2	0.0	0.0	0.0			0.0			0.0	0.5	0.0	0.0	0.0		0.0		欠	0.0	0.0						
	3	0.5	0.0	0.5			1.0			0.0	0.0	0.5	0.0	0.0		0.0		欠	1.0	0.5						
	4	0.0	0.0	0.0			0.0			0.5	0.0	0.0	0.5	1.0		0.0		欠	0.0	0.0						
	5	0.0	0.0	0.0			0.0			0.0	0.0	0.0	0.0	0.0		0.0		欠	0.0	0.0						
	6	0.0	0.0	0.0			0.0			0.0	0.0	0.0	0.0	0.0		0.0		欠	0.0	0.0						
	7	0.0	0.0	0.0			0.0			0.0	0.0	0.5	0.0	0.0		0.0		欠	0.0	0.0						
	8	0.0	0.0	0.0			0.0			0.0	0.0	0.0	0.0	0.0		0.0		欠	0.0	0.0						
	9	0.0	0.0	0.0			0.0			0.0	0.0	0.0	0.0	0.0		0.0		0.0	0.0	0.0						
日合計		29.0	30.5	24.0			27.0			30.0	30.5	32.0	30.0	33.0		欠		欠	26.0	34.0						
17日	9-10																									
	11																									
	12																									
	13																									
	14																									
	15																									
	16																									
	17																									
	18																									
	19																									
	20																									
	21																									
	22																									
	23																									
	0																									
	1																									
	2																									
	3																									
	4																									
	5																									
	6																									
	7																									
	8																									
	9																									
日合計																										
※総雨量		310.5	355.5	319.0			270.0			365.0	425.0	300.0	287.0	439.0					224.0	308.5						

*総雨量は一連降雨の最終日のみ合計

様式１－９

中部地方整備局　木曽川水系　対象洪水観測所時間雨量表

洪水		S45.6.15																						
日	時	水機構 岩村 水機構	岩屋 水機構	水機構 西村 水機構	弓掛 水機構	数河 水機構	水機構 川上 水機構	日出雲 水機構	楢谷 水機構	ワサビ沢 水機構	池の沢 水機構	味噌川ダムサイト 水機構	味噌川 ダム地点 水機構	野麦 中電	高根第一 ダム 中電	高根第二 ダム 中電	一之宿 中電	秋神ダム 中電	朝日ダム 中電	久々野 ダム 中電	大洞 中電	東上田 ダム 中電	瀬戸第一 えん堤 中電	下原ダム 中電	大船渡 えん堤 中電	七宗 えん堤 中電
16日	9-10													0.0	2.0			1.8	1.7			3.8	7.3	4.5	4.5	4.6
	11													3.0	2.0			1.2	1.9			4.7	4.0	3.4	3.3	3.4
	12													3.0	3.0			2.2	2.5			3.0	5.0	2.9	1.7	1.8
	13													4.0	5.0			3.4	3.3			6.4	3.5	3.6	4.3	2.6
	14													4.0	4.0			2.4	2.8			2.1	4.0	5.7	2.7	2.8
	15													1.0	0.0			0.3	0.0			0.2	2.0	3.5	3.5	2.6
	16													0.0	0.0			0.1	0.1			0.1	0.6	3.9	1.5	1.2
	17													0.0	0.5			0.2	0.2			0.7	1.0	1.1	0.1	0.7
	18													0.0	0.0			0.0	0.0			0.0	1.0	1.0	0.9	0.6
	19													0.0	0.0			0.0	0.2			0.0	0.5	0.9	0.9	1.2
	20													0.0	0.0			0.8	0.8			0.0	0.5	1.2	1.3	1.3
	21													0.0	0.5			0.7	1.0			0.0	0.3	0.8	0.9	1.0
	22													0.0	0.0			0.3	0.7			0.0	0.0	0.4	0.4	0.6
	23													0.0	0.0			0.1	0.2			0.0	0.0	0.1	0.0	0.1
	0													0.0	0.0			0.0	0.0			0.0	0.0	0.2	0.1	0.2
	1													0.0	0.0			0.0	0.0			0.0	0.0	0.2	0.3	0.8
	2													0.0	0.0			0.2	0.2			0.0	0.0	0.2	0.2	0.1
	3													0.0	0.0			0.0	0.0			0.0	0.0	0.1	0.1	0.2
	4													0.0	0.0			0.0	0.0			0.0	0.0	0.2	0.3	0.4
	5													0.0	0.0			0.0	0.0			0.0	0.0	0.0	0.0	0.1
	6													0.0	0.0			0.0	0.0			0.0	0.0	0.0	0.0	0.0
	7													1.0	0.0			0.0	0.0			0.0	0.0	0.0	0.0	0.0
	8													0.0	0.0			0.0	0.0			0.0	0.0	0.0	0.0	0.0
	9													0.0	0.0			0.0	0.0			0.0	0.0	0.0	0.0	0.0
日合計														16.0	17.0			13.7	15.6			21.0	29.7	33.9	27.0	26.3
17日	9-10																									
	11																									
	12																									
	13																									
	14																									
	15																									
	16																									
	17																									
	18																									
	19																									
	20																									
	21																									
	22																									
	23																									
	0																									
	1																									
	2																									
	3																									
	4																									
	5																									
	6																									
	7																									
	8																									
	9																									
日合計																										
※総雨量														196.0	214.0			175.4	196.1			246.8	284.4	326.5	332.0	310.3

*総雨量は一連降雨の最終日のみ合計

様式１－９

中部地方整備局　木曽川水系　対象洪水観測所時間雨量表

洪水		S45.6.15																							
日	時	馬瀬川第二ダム 中電	西村ダム 中電	黒石 中電	名倉えん堤 中電	上麻生えん堤 中電	川辺ダム 中電	関電三浦 関電	本谷 関電	水無沢 関電	関電白川 関電	王滝川 関電	関電西野川 関電	常盤 関電	関電三岳 関電	上小川 関電	下之原 関電	木曽 関電	木曽川 関電	伊奈川 関電	今朝沢 関電	東川 関電	読書 関電	関電阿寺 関電	関電山口 関電	関電落合 関電
16日	9-10		6.5	6.0	5.0	2.5	5.7	5.0				5.0		4.5				6.0	5.0				5.0		3.0	5.0
	11		5.2	2.0	3.0	3.0	4.5	4.0				3.0		4.0				6.0	3.0				3.0		2.0	2.0
	12		5.0	5.0	22.0	2.5	3.0	4.0				4.0		5.5				3.0	5.0				3.0		2.0	1.0
	13		3.3	3.0	23.0	3.0	3.4	5.0				7.0		6.0				7.0	6.0				3.0		3.0	2.0
	14		4.0	2.5	25.0	0.5	1.8	8.0				5.0		4.0				3.0	5.0				6.0		3.0	2.0
	15		2.0	0.5	25.0	1.0	1.0	3.0				2.0		2.0				3.0	2.0				3.0		3.0	2.0
	16		1.0	0.0	15.0	0.5	2.1	0.0				1.0		0.5				0.0	1.0				1.0		2.0	3.0
	17		1.5	0.5	0.5	1.0	0.0	1.0				1.0		1.5				2.0	1.0				4.0		3.0	2.0
	18		1.5	0.0	1.0	1.0	0.1	0.0				0.0		0.0				0.0	0.0				0.0		1.0	1.0
	19		1.0	0.5	1.0	0.5	0.4	1.0				2.0		0.5				0.0	0.0				1.0		0.0	1.0
	20		0.4	0.0	1.1	1.0	0.7	1.0				1.0		0.5				0.0	0.0				1.0		1.0	1.0
	21		0.6	0.0	0.9	1.5	0.8	0.0				1.0		0.5				0.0	1.0				2.0		1.0	1.0
	22		0.4	0.5	0.8	0.5	0.5	0.0				0.0		0.0				0.0	0.0				1.0		1.0	1.0
	23		0.0	0.0	0.2	0.5	0.7	0.0				0.0		0.0				0.0	0.0				0.0		1.0	0.0
	0		0.0	0.0	0.1	0.5	0.7	0.0				0.0		0.0				0.0	0.0				0.0		1.0	1.0
	1		0.5	0.5	0.4	0.5	0.6	0.0				0.0		0.0				0.0	0.0				0.0		1.0	0.0
	2		0.0	0.0	0.2	0.5	0.2	0.0				0.0		0.0				0.0	0.0				1.0		0.0	0.0
	3		0.3	0.0	0.0	0.0	0.1	0.0				0.0		0.0				0.0	0.0				0.0		0.0	0.0
	4		0.1	0.0	0.4	0.5	0.1	0.0				0.0		0.0				0.0	1.0				0.0		0.0	0.0
	5		0.1	0.0	0.0	0.0	0.1	0.0				0.0		0.0				0.0	0.0				0.0		0.0	0.0
	6		0.0	0.0	0.0	0.0	0.0	0.0				0.0		0.0				0.0	0.0				0.0		0.0	0.0
	7		0.0	0.0	0.0	0.0	0.0	0.0				0.0		0.0				0.0	0.0				0.0		0.0	0.0
	8		0.0	0.0	0.0	0.0	0.0	0.0				0.0		0.0				0.0	0.0				0.0		0.0	0.0
	9		0.0	0.0	0.0	0.0	0.0	1.0				0.0		0.0				0.0	0.0				0.0		0.0	0.0
日合計			33.4	21.0	124.6	21.0	26.5	33.0				32.0		29.5				30.0	30.0				34.0		28.0	25.0
17日	9-10																									
	11																									
	12																									
	13																									
	14																									
	15																									
	16																									
	17																									
	18																									
	19																									
	20																									
	21																									
	22																									
	23																									
	0																									
	1																									
	2																									
	3																									
	4																									
	5																									
	6																									
	7																									
	8																									
	9																									
日合計																										
※総雨量				243.6	452.1	331.5	291.4	371.0				423.5		276.5				339.0	292.0				513.0		289.0	275.0

*総雨量は一連降雨の最終日のみ合計

様式１－９

中部地方整備局　木曽川水系　対象洪水観測所時間雨量表

洪水		S45.6.15																										
日	時	関電大井 関電	関電笠置 関電	関電丸山 関電	関電兼山 関電	関電今渡 関電	関電桃山 関電																					
16日	9-10	5.0		4.0	4.0	4.5	6.0																					
	11	3.0		5.0	4.0	3.5	2.5																					
	12	2.0		3.0	3.0	2.5	4.5																					
	13	2.0		4.0	3.0	2.5	6.0																					
	14	2.0		2.0	2.0	2.0	4.5																					
	15	1.0		2.0	1.0	1.0	3.0																					
	16	3.0		4.0	3.0	2.0	0.5																					
	17	3.0		1.0	0.0	0.5	1.5																					
	18	0.0		0.0	0.0	0.0	0.5																					
	19	0.0		0.0	1.0	1.0	0.5																					
	20	0.0		0.0	1.0	0.5	0.5																					
	21	1.0		1.0	0.0	1.0	0.0																					
	22	1.0		1.0	1.0	0.5	0.5																					
	23	1.0		1.0	1.0	1.0	0.5																					
	0	0.0		3.0	1.0	1.5	0.0																					
	1	1.0		0.0	1.0	1.5	0.0																					
	2	0.0		1.0	0.0	0.5	0.5																					
	3	0.0		0.0	0.0	0.0	0.5																					
	4	1.0		0.0	0.0	0.0	0.0																					
	5	0.0		0.0	0.0	0.5	0.0																					
	6	0.0		0.0	0.0	0.0	0.0																					
	7	0.0		0.0	0.0	0.0	0.0																					
	8	0.0		0.0	0.0	1.0	0.0																					
	9	0.0		0.0	0.0	0.0	0.0																					
日合計		26.0		32.0	26.0	27.5	32.0																					
17日	9-10																											
	11																											
	12																											
	13																											
	14																											
	15																											
	16																											
	17																											
	18																											
	19																											
	20																											
	21																											
	22																											
	23																											
	0																											
	1																											
	2																											
	3																											
	4																											
	5																											
	6																											
	7																											
	8																											
	9																											
日合計																												
※総雨量		278.0		309.0	267.0	245.5	371.0																					

*総雨量は一連降雨の最終日のみ合計

様式１－９

中部地方整備局　木曽川水系　対象洪水観測所時間雨量表

洪水		S46.9.6																									
日	時	高根 国交省	胡桃島 国交省	大西 国交省	湯屋 国交省	下呂 国交省	大原 国交省	小川 国交省	和良 国交省	神土 国交省	黒川 国交省	三川 国交省	今渡 国交省	上麻生 国交省	神淵 国交省	小坊 国交省	カジヤ 国交省	濁河 国交省	上呂 国交省	小和知 国交省	成山 国交省	御嵩 国交省	御岳山 国交省	赤沢 国交省	阿寺 国交省	川上 国交省
4日	9-10	0.5	0.0	0.0	0.0	0.0	0.0	0.0	0.0	0.0	0.0	0.0	0.0	0.0	0.0											
	11	0.0	0.0	0.0	0.0	0.0	0.0	0.0	0.0	0.0	0.0	0.0	0.0	0.0	0.0											
	12	0.0	0.0	0.0	0.0	0.0	0.0	0.0	0.0	0.0	0.0	0.0	0.0	0.0	0.0											
	13	0.0	0.0	0.0	0.0	0.0	0.0	0.0	0.0	0.0	0.0	0.0	0.0	0.0	0.0											
	14	0.0	0.0	0.0	0.0	0.0	0.0	0.0	0.0	0.0	0.0	0.0	0.0	0.0	0.0											
	15	0.0	0.0	0.0	0.0	0.0	0.0	0.0	0.0	0.0	0.0	0.0	0.0	0.0	0.0											
	16	0.0	0.0	0.0	0.0	0.0	0.0	0.0	0.0	0.0	0.0	0.0	0.0	0.0	0.0											
	17	0.0	0.0	0.0	0.0	0.0	0.0	0.0	0.0	0.5	0.5	2.0	0.5	0.0	0.5											
	18	0.0	0.0	0.0	0.0	1.0	1.0	1.0	0.0	0.0	0.0	0.0	0.0	0.0	0.0											
	19	0.0	0.0	0.0	0.0	0.0	0.0	0.0	0.0	0.0	0.0	0.0	0.0	0.0	0.0											
	20	0.0	0.0	0.0	0.0	0.0	0.0	0.0	0.5	0.0	0.0	0.0	0.0	0.0	0.5											
	21	0.0	0.0	0.0	0.0	0.0	0.5	1.0	0.0	0.0	0.0	0.0	0.0	0.0	0.0											
	22	0.0	0.0	0.0	0.0	0.0	0.5	1.0	0.0	0.0	0.0	0.0	0.0	0.0	0.0											
	23	0.0	0.0	0.5	0.5	0.5	1.5	2.0	0.0	0.0	0.0	0.0	0.0	0.0	0.0											
	0	0.0	0.0	0.5	0.0	0.0	2.0	0.5	0.5	0.0	0.0	0.0	0.0	0.0	0.0											
	1	0.0	0.5	2.0	3.5	1.5	2.5	6.0	1.5	0.5	0.0	0.0	0.0	0.0	0.0											
	2	0.0	0.5	0.0	1.5	4.5	0.0	0.5	0.5	0.0	0.0	0.0	0.0	0.0	0.0											
	3	0.0	1.0	0.5	0.5	1.0	1.5	4.0	0.0	0.5	0.0	0.0	0.0	0.0	0.0											
	4	0.0	1.0	0.5	1.5	0.5	1.0	2.0	0.0	0.0	0.0	0.0	0.0	0.0	0.0											
	5	0.0	2.0	0.0	2.0	0.5	4.5	6.0	2.0	1.5	0.5	0.5	0.0	0.0	0.0											
	6	0.0	4.0	5.0	2.0	1.0	11.5	9.0	0.5	0.5	0.5	0.5	0.0	0.0	0.0											
	7	0.0	4.0	1.0	3.0	3.0	5.5	5.5	2.0	0.5	0.5	1.0	0.0	0.5	1.0											
	8	0.0	4.5	4.5	4.5	7.0	3.0	6.5	8.0	0.0	1.0	0.0	0.0	0.0	0.5											
	9	0.0	3.5	0.0	4.5	17.0	0.5	3.5	7.0	2.0	0.0	0.5	0.5	0.5	1.0											
日合計		0.5	21.0	14.5	23.5	37.5	35.5	48.5	22.5	6.0	3.0	4.5	1.0	1.0	3.5											
5日	9-10	1.0	0.0	0.5	0.0	2.5	1.0	0.0	1.5	2.5	0.0	7.0	1.5	6.0	欠											
	11	0.5	0.0	1.5	1.0	4.0	0.0	0.0	2.0	3.0	0.5	0.5	0.0	0.5	欠											
	12	0.5	1.0	0.0	1.0	4.5	2.0	0.0	3.0	0.5	0.0	0.5	0.5	0.5	欠											
	13	1.0	0.5	0.0	4.0	5.5	1.5	0.0	2.5	1.5	0.0	0.0	0.0	0.0	欠											
	14	1.0	0.5	0.0	4.5	3.5	0.0	0.0	2.5	0.0	0.0	0.0	0.0	0.0	欠											
	15	0.5	1.0	0.0	0.0	0.0	0.5	0.5	0.0	1.0	0.0	1.0	0.0	0.5	欠											
	16	0.5	0.5	0.0	10.0	4.5	0.0	0.0	1.5	0.0	2.0	0.5	1.5	1.5	欠											
	17	3.5	2.0	4.0	0.0	0.0	15.0	0.0	0.0	2.0	6.0	5.5	24.5	7.5	欠											
	18	15.5	17.5	5.0	12.0	17.0	5.5	7.0	14.5	0.0	0.0	0.0	0.0	0.0	欠											
	19	4.5	4.0	2.5	5.5	10.0	3.0	6.5	10.5	4.0	1.0	0.5	0.5	0.0	欠											
	20	4.0	4.5	0.5	0.5	28.5	0.0	0.0	7.0	4.0	1.0	0.5	0.0	0.5	欠											
	21	0.5	0.5	0.0	0.0	0.0	0.0	0.0	0.0	0.5	0.0	1.0	0.5	0.5	欠											
	22	0.0	0.0	1.0	1.0	1.0	2.5	0.0	5.5	0.0	0.0	0.0	0.0	0.5	欠											
	23	1.5	6.0	0.0	14.0	1.5	0.0	1.0	1.5	0.0	0.0	0.0	0.0	0.0	欠											
	0	3.5	5.0	0.0	0.0	0.0	2.5	0.5	0.0	0.0	0.0	0.0	0.0	0.0	欠											
	1	0.0	0.0	1.0	0.5	1.5	5.0	0.0	0.0	0.0	0.0	0.0	0.0	0.0	欠											
	2	0.0	0.5	8.5	0.5	1.0	13.0	3.5	0.0	0.5	1.5	0.0	0.5	0.0	欠											
	3	0.5	0.5	10.5	1.0	6.0	11.5	7.5	4.0	3.0	0.5	1.5	0.0	1.0	欠											
	4	2.0	3.0	8.0	2.5	1.0	32.0	8.5	0.5	0.0	0.5	0.0	0.0	0.0	欠											
	5	4.0	7.0	30.0	4.5	3.5	10.5	8.0	1.5	0.5	1.0	0.5	0.0	0.0	欠											
	6	2.5	1.5	30.0	3.5	2.5	27.5	8.5	1.5	1.0	1.5	0.5	0.0	0.5	欠											
	7	9.5	8.5	37.5	10.0	9.0	17.5	29.5	36.5	2.0	2.5	0.0	0.0	0.0	欠											
	8	11.0	12.0	6.5	11.5	13.0	1.0	7.0	3.0	5.0	5.0	2.0	0.5	1.5	欠											
	9	3.5	2.0	2.0	2.5	6.5	7.0	3.0	17.5	4.5	5.5	7.5	1.0	4.0	欠											
日合計		71.0	78.0	149.0	90.0	126.5	158.5	91.0	116.5	35.5	28.5	29.0	31.0	25.0	欠											

様式１－９

中部地方整備局　木曽川水系　対象洪水観測所時間雨量表

洪水　S46.9.6

日	時	福岡 国交省	霧ヶ原 国交省	蘭 国交省	滑川 国交省	滑川第２ 国交省	浦川 国交省	下山沢 国交省	長者畑 国交省	落合 国交省	馬籠 国交省	正ヶ根 国交省	岡の平 国交省	藪原 国交省	西野川 国交省	福島 国交省	三浦 国交省	王滝 国交省	三留野 国交省	福岡（自） 国交省	笠置 国交省	丸山 国交省	桃山 国交省	須原 国交省	渡合 国交省	恵那 国交省
4日	9-10									0.0	0.0	欠		0.0	0.0	0.0	0.0	0.0	0.0	0.0	0.0			0.0	0.0
	11									0.0	0.0	欠		0.0	0.0	0.0	0.0	0.0	0.0	0.0	0.0			0.0	0.0
	12									0.0	0.0	欠		0.0	0.0	0.0	0.0	0.0	0.0	0.0	0.0			0.0	0.0
	13									0.0	0.0	欠		0.0	0.0	0.0	0.0	0.0	0.0	0.0	0.0			0.0	0.0
	14									0.0	0.0	欠		0.0	0.0	0.0	0.0	0.0	0.0	0.0	0.0			0.0	0.0
	15									0.0	0.0	欠		0.0	0.0	0.0	0.0	0.0	0.0	0.0	0.0			0.0	0.0
	16									0.0	0.0	欠		0.0	0.0	0.0	0.0	0.0	0.0	0.0	0.0			0.0	0.0
	17									0.0	0.2	欠		0.0	0.0	0.0	0.0	0.0	0.0	0.0	0.0			0.0	0.0
	18									0.0	0.1	欠		0.0	0.0	0.0	0.0	0.0	0.0	0.0	0.0			1.0	0.0
	19									0.2	0.0	欠		0.0	0.0	0.0	0.0	0.0	0.0	0.0	0.0			0.0	0.0
	20									0.0	0.2	欠		0.0	0.0	0.0	0.0	0.0	0.5	0.0	0.0			0.0	2.0
	21									0.0	0.1	欠		0.0	0.0	0.0	0.0	0.0	0.0	0.5	0.0			0.0	0.0
	22									0.3	0.0	欠		0.5	0.5	0.0	0.0	0.0	0.5	0.0	0.0			0.0	0.0
	23									0.0	0.8	欠		0.0	0.0	0.0	0.0	0.0	0.0	0.0	0.0			0.0	0.0
	0									0.0	0.0	欠		0.0	0.5	0.0	0.0	0.0	0.0	0.0	0.0			0.5	2.0
	1									0.2	0.0	欠		0.5	1.5	0.0	0.0	0.0	0.0	0.0	0.0			0.0	0.5
	2									0.0	0.0	欠		1.0	1.5	1.0	2.0	0.5	0.0	0.0	0.0			1.5	0.0
	3									欠	0.0	欠		欠	0.5	1.5	9.5	1.5	0.0	0.0	0.0			6.0	0.5
	4									欠	0.0	欠		欠	2.0	1.5	6.0	2.0	0.0	0.0	0.0			0.5	0.0
	5									欠	0.7	欠		欠	0.0	0.5	1.5	1.0	0.5	1.0	0.0			1.5	2.5
	6									欠	3.2	欠		欠	1.0	0.0	2.5	0.5	2.5	4.0	0.5			3.5	6.5
	7									欠	3.6	欠		欠	0.5	0.5	4.5	1.5	1.0	2.0	3.5			7.5	4.0
	8									欠	3.5	欠		欠	1.0	4.0	7.0	5.0	1.0	2.0	1.0			8.5	3.5
	9									欠	0.6	欠		欠	9.5	1.5	16.5	2.0	0.0	1.5	0.0			4.5	7.0
日合計										欠	13.0	欠		欠	18.5	10.5	49.5	14.0	6.0	11.0	5.0			35.0	28.5
5日	9-10									欠	0.3	1.2		4.5	0.0	0.5	4.0	2.0	0.0	1.0	1.0			11.5	0.0
	11									欠	0.8	0.4		1.0	1.0	1.5	6.5	6.5	0.0	1.0	1.0			2.5	2.0
	12									欠	0.1	0.1		7.0	0.5	1.5	2.0	2.5	1.5	0.0	0.0			0.0	1.0
	13									欠	0.0	0.4		1.0	2.5	0.5	11.5	0.5	0.0	0.0	0.0			2.5	0.0
	14									欠	3.5	0.0		1.0	1.5	1.5	2.0	0.5	7.5	0.0	0.5			1.0	0.0
	15									欠	0.2	0.0		0.0	1.0	0.0	0.5	0.0	2.5	0.0	0.0			1.5	0.0
	16									欠	0.0	0.0		0.0	6.5	0.0	0.0	0.5	0.5	0.0	0.0			29.5	1.0
	17									欠	3.1	0.0		0.0	2.5	0.5	2.0	2.0	0.0	18.5	6.0			9.5	5.0
	18									欠	1.4	5.6		0.0	1.0	1.5	6.5	0.5	0.0	0.5	0.5			4.5	2.0
	19									欠	0.8	0.1		6.0	2.0	10.0	19.0	19.0	0.0	0.5	2.0			4.0	1.0
	20									欠	0.3	0.0		4.5	0.5	3.0	3.0	2.5	0.0	1.0	1.0			0.0	0.0
	21									欠	0.2	0.1		2.0	0.0	1.5	12.5	3.5	0.0	0.5	0.5			0.0	0.0
	22									欠	0.1	0.1		4.0	0.0	0.0	0.0	1.0	0.0	0.0	0.5			0.0	0.5
	23									欠	0.0	4.3		0.0	0.0	0.0	0.5	0.0	0.0	0.0	1.0			1.0	0.0
	0									欠	0.0	0.0		0.0	0.0	0.0	0.0	0.0	0.0	0.0	0.0			2.0	0.5
	1									欠	0.0	0.0		0.0	0.0	0.5	0.0	0.5	0.0	0.0	0.0			3.5	0.0
	2									欠	0.0	0.0		0.5	0.5	0.0	0.0	0.5	2.0	0.0	0.0			4.5	2.0
	3									欠	0.7	0.0		0.0	0.5	1.5	1.0	0.5	1.0	2.0	0.5			2.5	3.5
	4									欠	0.1	0.0		2.0	3.5	8.0	5.5	2.5	2.0	0.0	0.0			9.0	0.5
	5									欠	0.2	0.0		9.5	2.0	10.0	31.5	2.5	4.0	0.5	0.5			20.5	1.0
	6									欠	0.4	0.0		15.5	1.0	9.5	7.0	5.5	1.0	1.0	1.0			13.0	0.5
	7									欠	1.8	0.0		6.5	5.5	4.5	7.0	5.0	0.0	2.5	4.5			0.0	1.0
	8									欠	6.6	0.0		13.0	9.5	13.0	30.0	17.0	0.0	3.0	1.5			0.5	6.5
	9									欠	0.9	0.0		47.0	10.0	36.0	38.0	21.0	0.0	2.5	2.0			28.0	2.5
日合計										欠	21.5	12.3		125.0	51.5	105.0	190.0	96.0	22.0	34.5	24.0			151.0	30.5

様式１－９

中部地方整備局　木曽川水系　対象洪水観測所時間雨量表

洪水		S46.9.6																						
日	時	岩村 国交省	大井 国交省	根の上 国交省	付知 国交省	木祖 国交省	船山 気象庁	久々野 気象庁	宮ノ前 気象庁	気象庁 高根 気象庁	高城山 気象庁	萩原 気象庁	宮地 気象庁	金山 気象庁	気象庁 付知 気象庁	三界山 気象庁	見行山 気象庁	気象庁 黒川 気象庁	伽藍 気象庁	美濃加茂 気象庁	可児川 気象庁	柄石峠 気象庁	気象庁 恵那 気象庁	中津川 気象庁	三森山 気象庁	気象庁 丸山 気象庁
4日	9-10	0.0						0.0	0.0	0.5	0.0	0.0	0.0			0.0	0.0				0.0	0.0	0.0	0.0	0.0	
	11	0.0						0.0	0.0	0.0	0.0	0.0	0.0			0.0	0.0				0.0	0.0	0.0	0.0	0.0	
	12	0.0						0.0	0.0	0.0	0.0	0.0	0.0			0.0	0.0				0.0	0.0	0.0	0.0	0.0	
	13	0.0						0.0	0.0	0.0	0.0	0.0	0.0			0.0	0.0				0.0	0.0	0.0	0.0	0.0	
	14	0.0						0.0	0.0	0.0	0.0	0.0	0.0			0.0	0.0				0.0	0.0	0.0	0.0	0.0	
	15	0.0						0.0	0.0	0.0	0.0	0.0	0.0			0.0	0.0				0.0	0.0	0.0	0.0	0.0	
	16	0.0						0.0	0.0	0.0	0.0	0.0	0.0			0.0	0.0				0.0	0.0	0.0	0.0	0.0	
	17	0.0						0.0	0.0	0.0	0.0	0.0	0.0			0.0	0.0				0.0	0.0	0.0	0.0	0.0	
	18	0.0						0.0	0.0	0.0	0.0	0.0	1.0			0.0	0.0				0.0	0.0	0.0	0.0	0.0	
	19	0.0						0.0	0.0	0.0	0.0	0.0	0.0			0.0	0.0				1.5	0.0	0.0	0.0	0.0	
	20	0.0						0.0	0.0	0.0	0.0	0.0	0.0			0.0	0.0				0.0	0.0	0.0	0.0	0.0	
	21	0.0						0.0	0.0	0.0	0.0	0.0	0.0			0.0	0.0				0.0	0.0	0.0	0.0	0.0	
	22	0.0						0.0	0.0	0.0	1.0	0.5	0.0			欠	0.0				0.0	0.0	0.0	0.0	0.0	
	23	0.0						0.5	0.0	0.0	3.0	0.0	0.0			欠	0.0				0.0	0.0	0.0	0.0	0.0	
	0	0.0						2.0	0.0	0.0	3.0	0.0	0.0			欠	0.0				0.0	0.0	0.0	0.0	1.0	
	1	0.0						2.5	0.0	0.0	5.0	1.5	0.5			欠	0.0				0.0	0.0	0.0	0.0	0.0	
	2	0.0						0.5	0.0	0.0	0.0	2.0	1.0			欠	0.0				0.0	0.0	0.0	0.0	0.0	
	3	0.0						1.0	1.5	0.0	0.0	1.0	10.5			欠	0.0				0.0	0.0	0.0	0.0	0.0	
	4	0.0						0.0	2.0	0.0	1.0	1.0	0.5			欠	0.0				0.0	0.0	0.0	0.0	0.0	
	5	0.0						1.0	5.0	0.0	3.0	5.0	0.0			欠	0.0				0.0	0.0	0.5	0.0	0.0	
	6	0.5						7.5	2.0	0.0	10.0	4.5	1.5			欠	1.0				0.0	1.0	0.5	1.0	0.0	
	7	0.5						1.5	5.0	0.0	5.0	4.5	3.0			欠	0.0				0.5	0.0	3.5	4.0	1.0	
	8	0.5						0.5	5.0	0.0	2.0	6.0	10.0			欠	1.0				0.0	0.0	1.0	1.5	1.0	
	9	1.0						0.0	2.0	0.0	1.0	7.5	9.0			欠	0.0				0.0	0.0	0.0	0.0	3.0	
日合計		2.5						17.0	22.5	0.5	34.0	33.5	37.0			欠	2.0				2.0	1.0	5.5	6.5	6.0	
5日	9-10	0.0						0.0	0.0	1.0	0.0	0.5	1.0			欠	1.0				0.0	0.0	0.0	0.0	0.0	
	11	0.5						0.5	0.0	0.5	1.0	3.5	9.0			欠	4.0				1.0	1.0	0.5	0.5	2.0	
	12	0.5						0.0	0.5	1.0	0.0	1.5	0.5			欠	1.0				0.0	0.0	0.0	0.0	0.0	
	13	0.0						0.5	1.0	0.5	2.0	2.0	7.0			1.0	0.0				0.0	0.0	0.0	0.0	0.0	
	14	0.0						0.0	0.0	1.0	1.0	2.5	0.0			0.0	0.0				0.0	0.0	0.5	0.0	0.0	
	15	0.0						0.0	0.5	0.5	0.0	0.0	欠			1.0	0.0				0.0	0.0	0.0	0.0	0.0	
	16	0.0						0.0	0.5	0.5	0.0	13.5	欠			0.0	0.0				0.5	2.0	0.5	0.0	1.0	
	17	5.5						5.0	2.0	3.0	11.0	0.0	欠			3.0	26.0				6.5	1.0	4.0	2.5	2.0	
	18	0.0						5.5	24.0	15.5	8.0	11.5	欠			2.0	1.0				0.0	0.0	0.0	0.5	8.0	
	19	0.0						1.5	4.0	4.0	2.0	5.5	欠			2.0	0.0				1.0	0.0	0.5	0.5	1.0	
	20	0.0						1.0	1.5	4.0	1.0	4.0	欠			2.0	1.0				0.5	1.0	0.0	0.5	0.0	
	21	0.0						0.0	0.0	0.5	0.0	0.0	欠			1.0	1.0				0.0	0.0	0.5	0.0	0.0	
	22	0.5						1.5	0.5	0.0	3.0	2.0	欠			欠	0.0				0.0	0.0	0.0	0.0	1.0	
	23	0.0						0.0	14.5	2.0	1.0	15.5	欠			欠	0.0				0.0	0.0	0.0	0.0	1.0	
	0	0.0						0.0	1.5	3.5	0.0	0.5	欠			欠	0.0				0.0	0.0	0.0	0.0	0.0	
	1	0.0						1.5	0.0	0.0	2.0	0.0	欠			欠	0.0				0.0	0.0	0.0	0.0	0.0	
	2	0.0						7.5	1.5	0.0	7.0	0.5	欠			欠	0.0				0.5	0.0	0.0	0.0	0.0	
	3	0.0						6.5	0.5	0.5	11.0	2.0	欠			欠	1.0				0.5	0.0	0.0	0.5	0.0	
	4	0.0						7.0	6.0	2.0	21.0	1.5	欠			欠	0.0				0.0	0.0	0.0	0.0	0.0	
	5	0.5						29.0	5.5	4.0	22.0	3.0	欠			欠	1.0				0.0	0.0	1.5	0.0	0.0	
	6	0.0						18.5	2.5	2.0	17.0	4.0	欠			8.0	1.0				0.5	0.0	0.5	0.5	0.0	
	7	0.5						36.5	12.0	10.5	22.0	17.5	欠			14.0	3.0				0.0	2.0	6.5	2.0	0.0	
	8	1.5						4.5	7.5	10.5	3.0	17.0	欠			18.0	2.0				0.5	1.0	5.5	5.5	3.0	
	9	0.5						3.5	1.5	3.0	3.0	2.5	欠			31.0	7.0				1.0	0.0	0.5	0.0	0.0	
日合計		10.0						130.0	87.5	70.0	138.0	110.5	欠			欠	50.0				12.5	8.0	21.0	13.0	19.0	

様式１－９

中部地方整備局　木曽川水系　対象洪水観測所時間雨量表

洪水　S46.9.6

日	時	八百津 気象庁	加子母 気象庁	久田見 気象庁	奥屋 気象庁	新田 気象庁	気象庁 濁河 気象庁	カオレ 気象庁	開田 気象庁	気象庁 桃山 気象庁	南木曽 気象庁	三岳 気象庁	木曽福島 気象庁	気象庁 赤沢 気象庁	恵那山 気象庁	気象庁 御岳山 気象庁	気象庁 須原 気象庁	摺古木山 気象庁	野麦峠 気象庁	牧尾ダム 水機構	ウグイ川 水機構	三笠 水機構	池の越 水機構	阿木川ダム 水機構	狸沢 水機構	大根木 水機構
4日	9-10	0.0	0.0	0.0						0.0	0.0	0.0			0.0	0.0		0.0		0.0	欠					
	11	0.0	0.0	0.0						0.0	0.0	0.0			0.0	0.0		0.0		0.0	欠					
	12	0.0	0.0	0.0						0.0	0.0	0.0			0.0	0.0		0.0		0.0	欠					
	13	0.0	0.0	0.0						0.0	0.0	0.0			0.0	0.0		0.0		0.0	欠					
	14	0.0	0.0	0.0						0.0	0.0	0.0			0.0	0.0		0.0		0.0	欠					
	15	0.0	0.0	0.0						0.0	0.0	0.0			0.0	0.0		0.0		0.0	欠					
	16	0.0	0.0	0.0						0.0	0.0	0.0			0.0	0.0		0.0		0.0	欠					
	17	0.0	0.0	0.0						0.0	0.0	0.0			0.0	0.0		0.0		0.0	欠					
	18	0.0	0.5	0.0						0.0	0.0	0.0			0.0	0.0		0.0		0.0	欠					
	19	0.0	0.0	0.0						0.0	0.0	0.0			0.0	0.0		欠		0.0	欠					
	20	0.0	0.0	0.0						0.0	1.5	0.0			1.0	0.0		欠		0.0	欠					
	21	0.0	0.0	0.0						0.0	0.0	0.0			2.0	1.0		欠		0.0	欠					
	22	0.0	0.0	0.0						0.0	0.0	0.5			0.0	0.0		欠		0.0	欠					
	23	0.0	0.0	0.0						0.0	0.5	0.0			0.0	1.0		欠		0.0	欠					
	0	0.0	0.0	0.0						0.5	0.0	0.0			2.0	0.0		欠		0.0	欠					
	1	0.0	0.0	0.0						0.0	0.0	0.0			1.0	1.0		欠		0.0	欠					
	2	0.0	0.5	0.0						0.5	0.0	0.0			1.0	4.0		欠		1.0	欠					
	3	0.0	2.5	0.0						2.5	0.0	2.0			0.0	6.0		欠		2.5	欠					
	4	0.0	0.5	0.0						2.5	0.0	1.0			1.0	8.0		欠		0.5	欠					
	5	0.0	1.5	0.0						8.0	0.5	1.0			3.0	4.0		欠		1.0	欠					
	6	0.0	0.5	0.5						6.0	2.0	0.0			10.0	5.0		欠		0.0	11.0					
	7	0.5	2.5	0.0						7.0	2.0	0.5			6.0	3.0		欠		0.5	5.0					
	8	0.0	3.0	0.5						3.5	2.5	5.0			6.0	8.0		欠		4.5	9.0					
	9	0.0	2.5	0.0						5.5	0.5	1.5			7.0	20.0		欠		1.5	5.0					
日合計		0.5	14.0	1.0						36.0	9.5	11.5			40.0	61.0		欠		11.5	欠					
5日	9-10	2.0	1.5	3.0						6.0	0.5	0.5			1.0	6.0		欠		1.0	3.0					
	11	2.5	5.5	1.0						5.5	1.0	4.5			3.0	5.0		欠		5.0	8.0					
	12	0.0	0.5	0.0						0.5	0.5	6.0			2.0	3.0		欠		4.0	2.0					
	13	0.0	0.5	0.0						1.0	0.0	1.5			0.0	7.0		欠		1.5	1.0					
	14	0.0	1.5	0.5						0.5	0.0	0.5			0.0	13.0		欠		0.5	4.0					
	15	0.0	6.0	0.0						0.5	2.0	0.0			1.0	3.0		欠		0.0	3.0					
	16	0.5	0.0	0.0						1.0	0.0	0.5			1.0	5.0		欠		0.5	0.0					
	17	27.0	2.5	16.0						1.5	10.0	0.5			7.0	1.0		欠		1.0	欠					
	18	0.0	0.0	0.0						2.0	4.0	0.5			2.0	9.0		欠		0.5	3.0					
	19	0.0	26.0	0.5						9.0	0.0	12.5			1.0	16.0		欠		16.0	18.0					
	20	1.0	1.5	0.5						8.5	1.0	4.0			1.0	4.0		欠		2.5	15.0					
	21	0.5	2.0	0.5						1.5	0.5	3.0			0.0	7.0		欠		2.5	2.0					
	22	0.0	0.5	0.0						0.5	0.0	2.5			0.0	0.0		欠		0.5	0.0					
	23	0.0	0.0	0.0						1.0	0.0	0.0			0.0	1.0		欠		0.0	0.0					
	0	0.0	0.0	0.0						0.0	0.0	0.0			0.0	0.0		欠		0.0	0.0					
	1	0.0	0.0	0.0						0.5	0.5	0.0			1.0	0.0		欠		0.0	2.0					
	2	0.0	0.0	1.0						0.5	0.5	0.0			1.0	1.0		欠		0.0	欠					
	3	0.5	2.0	1.0						1.0	0.0	0.5			8.0	1.0		欠		0.5	5.0					
	4	0.0	2.5	0.0						4.0	0.5	2.5			2.0	5.0		欠		2.0	6.0					
	5	0.5	3.0	0.5						3.0	2.0	2.5			2.0	10.0		欠		3.0	11.0					
	6	0.0	2.0	0.5						2.0	1.5	3.5			2.0	11.0		欠		3.0	7.0					
	7	0.0	1.5	0.5						2.0	3.0	8.0			1.0	12.0		欠		7.0	13.0					
	8	1.0	17.5	2.0						6.5	5.5	14.0			5.0	13.0		欠		18.0	23.0					
	9	2.5	19.5	6.5						12.0	3.0	23.0			5.0	20.0		欠		21.5	20.0					
日合計		38.0	96.0	34.0						70.5	36.0	90.5			46.0	153.0		欠		90.5	欠					

様式１－９

中部地方整備局　木曽川水系　対象洪水観測所時間雨量表

洪水		S46.9.6																						
日	時	水機構 岩村 水機構	岩屋 水機構	水機構 西村 水機構	弓掛 水機構	数河 水機構	水機構 川上 水機構	日出雲 水機構	楢谷 水機構	ワサビ沢 水機構	池の沢 水機構	味噌川ダムサイト 水機構	味噌川 ダム地点 水機構	野麦 中電	高根第一 ダム 中電	高根第二 ダム 中電	一之宿 中電	秋神ダム 中電	朝日ダム 中電	久々野 ダム 中電	大洞 中電	東上田 ダム 中電	瀬戸第一 えん堤 中電	下原ダム 中電	大船渡 えん堤 中電	七宗 えん堤 中電
4日	9-10														0.0			0.0	0.0			0.0	0.0	0.0	0.0	0.0
	11														0.0			0.0	0.0			0.0	0.0	0.0	0.0	0.0
	12														0.0			0.0	0.0			0.0	0.0	0.0	0.0	0.0
	13														0.0			0.0	0.0			0.0	0.0	0.0	0.0	0.0
	14														0.0			0.0	0.0			0.0	0.0	0.0	0.0	0.0
	15														0.0			0.0	0.0			0.0	0.0	0.0	0.0	0.0
	16														0.0			0.0	0.0			0.0	0.0	0.0	0.0	0.0
	17														0.0			0.0	0.0			0.0	0.0	0.0	0.0	0.0
	18														0.0			0.0	0.0			0.0	0.4	0.0	0.0	0.0
	19														0.0			0.0	0.0			0.0	1.0	0.0	0.0	0.0
	20														0.0			0.0	0.0			0.0	0.1	0.0	0.0	0.0
	21														0.0			0.0	0.0			0.0	0.2	0.0	0.0	0.0
	22														0.0			0.0	0.0			0.0	0.1	0.0	0.0	0.0
	23														0.0			0.3	0.2			0.0	0.2	0.0	0.0	0.0
	0														0.0			0.0	0.1			0.1	0.0	0.0	0.0	0.0
	1														0.0			0.6	0.2			0.1	0.8	0.1	0.0	1.5
	2														0.0			0.3	0.4			0.1	1.4	1.0	0.7	0.0
	3														0.5			0.3	0.3			0.1	1.2	5.9	3.0	0.0
	4														1.0			0.2	0.1			0.1	1.0	0.0	0.0	0.0
	5														0.5			1.3	0.9			0.0	0.8	0.5	0.8	0.1
	6														1.5			3.1	2.2			0.1	0.8	1.0	0.2	0.3
	7														2.0			0.8	1.4			4.8	4.0	3.3	2.8	2.9
	8														3.0			2.8	3.7			3.3	6.0	6.0	3.5	2.0
	9														2.0			0.7	0.8			1.9	5.0	4.2	1.5	1.7
日合計															10.5			10.4	10.3			10.6	23.0	22.0	12.5	8.5
5日	9-10														1.0			0.0	0.0			0.5	2.5	1.2	1.3	1.2
	11														0.0			0.0	0.0			0.0	3.7	4.6	4.4	3.3
	12														0.0			0.0	0.0			0.0	3.8	0.5	0.4	0.4
	13														0.0			0.1	0.3			0.2	6.0	1.6	0.3	0.5
	14														3.0			0.0	0.0			0.0	2.8	0.2	0.1	0.0
	15														0.0			0.0	0.0			0.6	0.0	0.2	0.5	0.9
	16														1.0			0.0	0.0			0.2	3.2	0.0	0.4	0.6
	17														3.0			1.3	1.3			0.2	0.2	0.3	0.6	3.5
	18														15.0			11.8	10.2			21.3	14.8	18.4	2.5	0.6
	19														5.0			4.4	4.9			3.7	9.0	5.7	8.5	6.7
	20														2.0			0.4	0.9			1.5	25.8	9.3	6.5	0.8
	21														0.5			0.0	0.0			0.1	0.1	2.0	1.6	0.7
	22														0.0			0.0	0.0			0.0	0.1	0.0	0.0	0.4
	23														1.5			1.9	3.0			13.2	2.8	0.0	0.0	0.0
	0														2.0			1.9	1.8			3.1	0.2	0.0	0.0	0.0
	1														0.5			0.0	0.0			0.2	0.5	0.0	0.8	0.0
	2														0.0			1.1	1.7			1.6	1.3	0.6	0.3	0.5
	3														0.0			2.0	1.6			0.8	3.7	1.2	1.4	1.1
	4														3.0			2.6	2.8			4.5	1.0	0.6	1.0	0.3
	5														3.5			12.4	16.7			6.2	4.3	1.0	0.6	1.0
	6														2.5			4.0	4.6			2.1	0.7	0.9	0.0	1.0
	7														11.5			16.1	16.2			11.5	7.5	8.7	4.8	0.5
	8														11.5			7.0	11.2			10.1	13.0	33.0	44.0	41.6
	9														3.0			2.2	1.8			2.1	11.0	30.0	58.5	32.3
日合計															69.5			69.2	79.0			83.7	118.0	120.0	138.5	97.9

様式１－９

中部地方整備局　木曽川水系　対象洪水観測所時間雨量表

洪水		S46.9.6																							
日	時	馬瀬川第二ダム 中電	西村ダム 中電	黒石 中電	名倉えん堤 中電	上麻生えん堤 中電	川辺ダム 中電	関電三浦 関電	本谷 関電	水無沢 関電	関電白川 関電	王滝川 関電	関電西野川 関電	常盤 関電	関電三岳 関電	上小川 関電	下之原 関電	木曽 関電	木曽川 関電	伊奈川 関電	今朝沢 関電	東川 関電	読書 関電	関電阿寺 関電	関電山口 関電	関電落合 関電
4日	9-10		0.0	0.0	0.0	0.0	0.0					0.0		0.0		0.0	0.0	0.0	0.0				0.0		0.0	0.0
	11		0.2	0.0	0.0	0.0	0.0					0.0		0.0		0.0	0.0	0.0	0.0				0.0		0.0	0.0
	12		0.2	0.0	0.0	0.0	0.0					0.0		0.0		0.0	0.0	0.0	0.0				0.0		0.0	0.0
	13		0.0	0.0	0.0	0.0	0.0					0.0		0.0		0.0	0.0	0.0	0.0				0.0		0.0	0.0
	14		0.0	0.0	0.0	0.0	0.0					0.0		0.0		0.0	0.0	0.0	0.0				0.0		0.0	0.0
	15		0.0	0.0	0.0	0.0	0.0					0.0		0.0		0.0	0.0	0.0	0.0				0.0		0.0	0.0
	16		1.3	0.0	0.0	0.0	0.0					0.0		0.0		0.0	0.0	0.0	0.0				0.0		0.0	0.0
	17		0.9	0.0	0.3	0.0	0.5					0.0		0.0		0.0	0.0	0.0	0.0				0.0		0.0	0.0
	18		0.6	0.0	0.1	0.5	0.0					1.0		0.0		0.0	0.0	0.0	0.0				0.0		0.0	0.0
	19		1.3	0.0	0.0	0.0	0.0					0.0		0.0		0.0	0.0	0.0	0.0				0.0		0.0	0.0
	20		1.6	0.0	0.0	0.0	0.0					0.0		0.0		0.0	0.0	0.0	0.0				0.0		0.0	1.0
	21		0.9	0.0	0.0	0.0	0.0					0.0		0.0		0.0	0.0	0.0	0.0				0.0		0.0	0.0
	22		3.3	0.0	0.0	0.0	0.0					0.0		0.0		0.0	0.0	0.0	0.0				0.0		0.0	0.0
	23		7.0	3.0	0.0	0.0	0.0					0.0		0.0		0.0	0.0	0.0	0.0				0.0		0.0	0.0
	0		12.2	0.0	0.0	0.0	0.0					0.0		0.0		0.0	0.0	0.0	0.0				0.0		0.0	0.0
	1		0.0	2.5	0.0	0.0	0.0					0.0		0.0		0.0	0.1	0.0	0.0				0.0		0.0	0.0
	2		0.0	0.5	0.0	0.0	0.0					0.0		0.0		0.0	0.1	1.0	1.0				0.0		0.0	0.0
	3		0.0	3.5	1.3	0.0	0.0					9.0		0.0		2.0	0.0	3.0	2.0				0.0		0.0	0.0
	4		0.0	0.0	0.0	0.0	0.0					2.0		1.0		欠	欠	3.0	1.0				0.0		0.0	0.0
	5		0.0	2.5	0.3	0.0	0.0					2.0		1.5		欠	欠	0.0	0.0				3.0		0.0	0.0
	6		0.0	6.0	0.0	0.0	0.0					5.0		1.5		4.0	0.5	2.0	1.0				10.0		3.0	0.0
	7		0.0	3.0	1.0	0.5	0.2					4.0		0.5		1.0	0.1	0.0	0.0				6.0		2.0	6.0
	8		0.0	5.0	0.5	0.5	0.0					10.0		4.0		2.0	0.2	6.0	4.0				5.0		3.0	2.0
	9		0.0	1.0	1.9	0.0	0.0					14.0		1.0		5.0	0.5	2.0	1.0				5.0		0.0	1.0
日合計			29.5	27.0	5.4	1.5	0.7					47.0		9.5		欠	欠	17.0	10.0				29.0		8.0	10.0
5日	9-10		5.5	0.5	2.0	5.0	2.2					5.0		0.5		1.0	0.2	1.0	1.0				1.0		1.0	0.0
	11		25.0	0.0	2.0	1.0	0.3					7.0		4.5		2.0	0.1	2.0	2.0				8.0		1.0	0.0
	12		0.2	0.0	0.2	0.5	0.2					6.0		4.0		6.0	0.2	2.0	2.0				0.0		0.0	0.0
	13		3.3	0.0	0.9	0.0	0.0					3.0		1.0		1.0	0.1	1.0	1.0				1.0		0.0	0.0
	14		16.5	0.0	1.0	0.0	0.5					2.0		1.0		1.0	0.1	5.0	1.0				1.0		0.0	1.0
	15		0.5	0.5	0.5	0.0	0.0					1.0		0.5		0.0	0.2	0.0	1.0				0.0		1.0	0.0
	16		0.0	0.0	0.1	1.5	0.2					0.0		0.5		0.0	0.2	0.0	0.0				0.0		0.0	0.0
	17		0.0	13.0	3.0	4.0	17.2					1.0		0.5		0.0	0.0	0.0	0.0				16.0		10.0	2.0
	18		3.5	6.0	0.2	0.0	0.0					1.0		1.0		0.0	0.2	2.0	2.0				4.0		2.0	0.0
	19		0.5	3.0	5.3	0.0	0.1					18.0		13.0		10.0	0.5	10.0	8.0				3.0		0.0	0.0
	20		1.6	0.0	1.1	0.5	0.6					8.0		3.0		2.0	0.3	6.0	6.0				1.0		1.0	0.0
	21		2.0	0.0	0.3	1.0	0.2					15.0		1.0		5.0	0.1	1.0	2.0				2.0		0.0	1.0
	22		12.4	0.0	0.0	0.0	0.1					1.0		2.0		4.0	0.0	0.0	0.0				欠		0.0	0.0
	23		17.5	0.0	0.0	0.0	0.0					0.0		0.0		0.0	0.0	1.0	0.0				欠		0.0	0.0
	0		5.5	0.5	0.0	0.0	0.0					0.0		0.0		0.0	0.0	0.0	0.0				欠		0.0	0.0
	1		1.5	2.0	0.0	0.0	0.0					0.0		0.0		0.0	0.1	0.0	0.0				欠		1.0	欠
	2		2.1	4.5	0.0	0.0	0.0					0.0		0.0		1.0	0.0	0.0	0.0				欠		0.0	欠
	3		5.4	4.0	1.1	1.5	1.4					2.0		1.5		0.0	0.0	2.0	2.0				欠		1.0	欠
	4		7.2	10.5	0.3	0.5	0.0					5.0		1.0		3.0	0.2	10.0	9.0				欠		0.0	欠
	5		2.3	9.0	0.5	0.0	0.0					4.0		1.0		2.0	0.4	16.0	12.0				欠		0.0	欠
	6		0.0	10.0	0.0	0.0	0.0					3.0		6.0		7.0	0.5	12.0	10.0				欠		2.0	欠
	7		4.2	16.0	0.5	0.0	0.2					10.0		4.0		11.0	0.9	4.0	3.0				欠		2.0	欠
	8		0.1	2.0	12.2	1.0	0.6					39.0		13.5		13.0	1.0	14.0	12.0				欠		8.0	欠
	9		11.5	2.0	21.5	4.0	2.2					40.0		11.0		欠	0.7	36.0	4.0				欠		3.0	欠
日合計			128.3	83.5	52.7	20.5	26.0					171.0		70.5		欠	6.0	125.0	78.0				欠		33.0	欠

様式１－９

中部地方整備局　木曽川水系　対象洪水観測所時間雨量表

洪水		S46.9.6																									
日	時	関電大井 関電	関電笠置 関電	関電丸山 関電	関電兼山 関電	関電今渡 関電	関電桃山 関電																				
4日	9-10	0.0	0.0	0.0	0.0	0.0	0.0																				
	11	0.0	0.0	0.0	0.0	0.0	0.0																				
	12	0.0	0.0	0.0	0.0	0.0	0.0																				
	13	0.0	0.0	0.0	0.0	0.0	0.0																				
	14	0.0	0.0	0.0	0.0	0.0	0.0																				
	15	0.0	0.0	0.0	0.0	0.0	0.0																				
	16	0.0	0.0	0.0	0.0	0.0	0.0																				
	17	0.0	0.0	0.0	0.0	0.0	0.0																				
	18	0.0	0.0	0.0	0.0	0.0	0.0																				
	19	0.0	0.0	0.0	0.0	0.5	0.0																				
	20	0.0	0.0	0.0	0.0	0.0	0.0																				
	21	0.0	0.0	0.0	0.0	0.0	0.0																				
	22	0.0	0.0	0.0	0.0	0.0	0.0																				
	23	0.0	0.0	0.0	0.0	0.0	0.0																				
	0	0.0	0.0	0.0	0.0	0.0	1.0																				
	1	0.0	0.0	0.0	0.0	0.0	0.0																				
	2	0.0	0.0	0.0	0.0	0.0	1.0																				
	3	0.0	0.0	0.0	0.0	0.0	1.5																				
	4	0.0	0.0	0.0	0.0	0.0	3.0																				
	5	0.0	0.0	0.0	0.0	0.0	7.0																				
	6	0.0	0.0	0.0	0.0	0.0	6.0																				
	7	1.0	4.0	0.0	0.0	0.0	6.0																				
	8	2.0	1.0	0.0	0.0	0.0	4.0																				
	9	0.0	0.0	0.0	0.0	0.0	5.0																				
日合計		3.0	5.0	0.0	0.0	0.5	34.5																				
5日	9-10	2.0	1.0	1.0	3.0	1.5	5.5																				
	11	1.0	1.0	1.0	1.0	0.5	5.0																				
	12	0.0	0.0	0.0	0.0	0.0	1.0																				
	13	0.0	0.0	0.0	0.0	0.0	0.0																				
	14	0.0	0.0	0.0	0.0	0.0	1.0																				
	15	1.0	0.0	0.0	0.0	0.0	0.0																				
	16	0.0	0.0	1.0	1.0	1.0	1.0																				
	17	2.0	6.0	18.0	27.0	23.0	2.0																				
	18	0.0	1.0	0.0	0.0	0.0	3.0																				
	19	0.0	2.0	0.0	0.0	0.0	1.0																				
	20	0.0	1.0	1.0	0.0	0.5	13.0																				
	21	0.0	2.0	0.0	1.0	0.5	1.0																				
	22	0.0	0.0	0.0	0.0	0.0	1.0																				
	23	0.0	0.0	0.0	0.0	0.0	2.0																				
	0	0.0	0.0	0.0	0.0	0.0	0.0																				
	1	1.0	0.0	0.0	0.0	0.0	0.0																				
	2	1.0	0.0	1.0	0.0	0.0	1.0																				
	3	0.0	0.0	0.0	0.0	0.5	2.0																				
	4	0.0	0.0	0.0	0.0	0.0	3.0																				
	5	1.0	1.0	0.0	0.0	0.0	3.0																				
	6	0.0	1.0	1.0	0.0	0.0	2.0																				
	7	1.0	4.0	1.0	0.0	0.0	2.0																				
	8	3.0	2.0	0.0	1.0	0.5	4.0																				
	9	1.0	2.0	2.0	1.0	1.0	12.0																				
日合計		14.0	24.0	27.0	35.0	29.0	65.5																				

様式１－９

中部地方整備局　木曽川水系　対象洪水観測所時間雨量表

洪水		S46.9.6																										
日	時	高根 国交省	胡桃島 国交省	大西 国交省	湯屋 国交省	下呂 国交省	大原 国交省	小川 国交省	和良 国交省	神土 国交省	黒川 国交省	三川 国交省	今渡 国交省	上麻生 国交省	神淵 国交省	小坊 国交省	カジヤ 国交省	濁河 国交省	上呂 国交省	小和知 国交省	成山 国交省	御嵩 国交省	御岳山 国交省	赤沢 国交省	阿寺 国交省	川上 国交省
6日	9-10	11.0	13.5	11.0	17.0	11.5	11.5	17.0	19.0	1.5	3.0	2.0	2.0	1.5	11.5											
	11	14.0	15.0	10.5	18.0	23.0	9.0	15.0	33.0	4.0	5.0	4.0	3.0	12.5	11.5											
	12	13.0	14.5	5.0	21.0	22.5	5.0	17.0	25.0	14.5	22.0	12.0	7.5	10.0	17.0											
	13	6.5	9.0	3.0	11.5	12.5	6.5	7.5	6.5	12.5	10.5	7.5	4.5	5.5	14.0											
	14	8.0	5.5	3.5	5.5	3.0	0.5	3.5	0.5	1.5	1.0	1.5	1.5	1.5	0.0											
	15	1.5	1.0	0.0	1.0	1.0	0.5	2.0	0.5	0.5	0.5	0.5	0.0	0.0	8.5											
	16	1.0	1.5	0.5	0.5	2.5	3.0	3.5	5.5	1.5	0.0	1.5	0.5	4.0	2.0											
	17	16.0	17.0	3.5	20.5	44.0	5.0	9.5	25.0	0.5	0.0	0.0	0.0	1.5	6.5											
	18	14.5	9.0	3.0	17.0	12.0	7.5	14.0	12.0	0.5	0.0	0.0	0.0	1.5	6.5											
	19	17.5	17.0	8.5	24.0	40.0	6.5	29.0	37.0	1.5	1.0	1.0	2.0	2.5	6.5											
	20	9.0	16.0	7.0	18.5	23.0	12.0	8.0	7.0	0.5	0.5	1.0	0.0	1.0	4.0											
	21	7.5	11.5	10.5	19.0	17.0	17.5	17.0	16.0	3.5	1.5	1.5	6.0	6.0	4.5											
	22	4.5	7.0	16.0	8.5	17.0	18.0	43.0	21.0	3.5	2.0	3.5	1.0	5.5	4.0											
	23	11.0	17.0	11.5	25.5	10.5	1.0	5.0	0.5	2.0	2.5	1.5	0.0	0.5	0.0											
	0	0.0	0.0	0.0	0.0	0.0	1.0	0.0	0.0	0.0	0.5	1.0	0.5	0.0	0.0											
	1	0.0	0.0	0.0	0.0	0.5	0.0	0.0	0.0	1.0	8.5	9.5	0.0	0.0	2.0											
	2	0.0	2.0	1.5	0.5	4.0	0.0	0.0	2.0	7.0	5.0	2.0	0.0	0.0	3.5											
	3	12.5	14.5	4.0	14.0	22.0	1.0	0.5	0.5	0.0	0.5	0.0	0.0	0.0	0.0											
	4	8.5	6.0	4.0	1.5	0.0	8.5	6.5	21.0	0.0	0.0	0.0	0.0	0.0	0.5											
	5	6.5	10.5	4.0	13.5	21.0	9.5	17.0	37.0	0.0	0.0	0.0	0.0	0.0	1.5											
	6	1.5	4.5	3.5	9.0	9.5	4.0	9.0	8.0	2.5	0.0	7.5	4.5	15.5	2.5											
	7	3.0	4.0	2.5	6.5	4.0	4.0	2.5	2.5	0.5	0.0	2.5	0.5	1.0	1.0											
	8	1.5	4.0	5.5	1.0	1.0	1.5	3.5	0.0	4.0	5.0	1.0	3.5	2.5	5.0											
	9	5.5	欠	1.5	6.0	5.0	2.0	4.0	3.5	5.5	4.0	8.0	4.0	6.5	0.0											
日合計		174.0	欠	120.0	259.5	306.5	135.0	234.0	283.0	68.5	73.0	69.0	41.0	79.0	112.5											
7日	9-10	7.5	欠	7.0	8.5	8.5	7.0	5.5	7.0	3.5	2.5	2.5	4.0	5.0	4.0											
	11	2.5	欠	3.5	3.0	2.5	2.5	2.5	1.5	2.0	1.0	1.5	0.5	1.0	2.0											
	12	2.0	欠	1.0	1.5	1.5	0.5	0.5	0.5	1.0	2.0	4.0	0.0	0.5	0.5											
	13	5.0	欠	0.5	1.0	2.0	0.0	0.0	0.5	3.0	2.5	4.5	4.5	4.0	8.0											
	14	3.5	欠	1.0	3.5	4.0	1.0	4.5	4.5	4.5	2.5	6.0	5.5	6.0	8.5											
	15	3.0	欠	1.5	3.5	4.5	1.0	3.0	6.0	8.5	5.5	1.0	2.5	4.5	4.0											
	16	1.0	欠	1.0	3.0	4.0	1.0	4.0	3.0	1.0	1.0	2.0	0.0	0.0	0.5											
	17	0.5	欠	0.5	1.0	1.0	0.5	1.0	1.5	1.5	0.5	4.0	2.0	3.5	4.0											
	18	1.5	欠	0.0	0.5	0.5	0.5	1.0	1.0	2.0	1.5	1.0	4.5	3.0	1.5											
	19	0.0	欠	1.0	1.0	1.0	0.0	0.0	0.0	1.0	1.0	1.0	2.5	1.5	0.5											
	20	1.0	欠	0.0	0.0	0.0	0.0	0.0	0.5	1.0	1.0	0.0	0.0	0.0	0.0											
	21	0.0	欠	0.0	0.5	0.5	0.0	0.5	0.0	0.5	0.0	0.0	0.0	0.0	0.0											
	22	0.5	欠	0.0	0.0	0.0	0.0	0.0	0.0	0.0	0.0	0.0	0.0	0.0	0.0											
	23	0.0	欠	0.0	0.0	0.0	0.0	0.0	0.0	0.0	0.0	0.0	0.0	0.0	0.0											
	0	0.0	欠	0.0	0.0	0.0	0.0	0.0	0.0	0.0	0.5	0.0	0.0	0.0	0.0											
	1	0.0	欠	0.0	0.0	0.0	0.0	0.0	0.0	0.0	0.0	0.0	0.0	0.0	0.0											
	2	0.0	欠	0.0	0.0	0.0	0.0	0.0	0.0	0.0	0.0	0.0	0.0	0.0	0.0											
	3	0.0	欠	0.0	0.0	0.0	0.0	0.0	0.0	0.0	0.0	0.0	0.0	0.5	0.0											
	4	0.0	欠	0.0	0.0	0.0	0.0	0.0	0.0	0.0	0.0	0.0	0.0	0.0	0.0											
	5	0.0	欠	0.0	0.0	0.0	0.0	0.0	0.0	0.0	0.0	0.0	0.0	0.0	0.5											
	6	0.0	欠	0.0	0.0	0.0	0.0	0.0	0.0	0.0	0.0	0.0	0.0	0.0	0.0											
	7	0.0	欠	0.0	0.0	0.0	0.0	0.0	0.0	0.0	0.0	0.0	0.0	0.0	0.0											
	8	0.0	欠	0.0	0.0	0.0	0.0	0.0	0.0	0.0	0.0	0.0	0.0	0.0	0.0											
	9	0.0	欠	0.0	0.0	0.0	0.0	0.0	0.0	0.0	0.0	0.0	0.0	0.0	0.0											
日合計		28.0	欠	17.0	27.0	30.0	14.0	22.5	26.0	29.5	21.5	27.5	26.0	29.5	34.0											
※総雨量		273.5		300.5	400.0	500.5	343.0	396.0	448.0	139.5	126.0	130.0	99.0	134.5												

*総雨量は一連降雨の最終日のみ合計

様式１－９

中部地方整備局　木曽川水系　対象洪水観測所時間雨量表

洪水		S46.9.6																								
日	時	福岡 国交省	霧ヶ原 国交省	蘭 国交省	滑川 国交省	滑川第２ 国交省	浦川 国交省	下山沢 国交省	長者畑 国交省	落合 国交省		馬籠 国交省	正ヶ根 国交省	岡の平 国交省	藪原 国交省	西野川 国交省	福島 国交省	三浦 国交省	王滝 国交省	三留野 国交省	福岡 （自） 国交省	笠置 国交省	丸山 国交省	桃山 国交省	須原 国交省	渡合 国交省	恵那 国交省
	9-10									欠		1.6	0.0		11.0	15.0	23.5	30.0	10.0	5.0	4.5	2.0	0.5			25.5	4.0
	11									欠		1.9	0.4		17.5	13.0	12.5	42.0	9.0	5.5	5.0	4.0	1.0			15.0	2.5
	12									欠		11.5	1.6		35.5	32.0	19.0	42.0	25.0	6.5	1.0	1.5	15.5			39.0	19.0
	13									欠		5.0	3.2		24.0	8.5	45.0	15.0	17.0	6.0	14.0	10.0	5.5			13.0	1.5
	14									欠		45.9	0.5		2.5	4.0	8.5	11.0	2.0	8.0	1.0	1.0	1.0			3.5	0.5
	15									欠		1.6	2.9		2.0	1.0	1.0	2.0	2.0	0.0	0.5	0.5	4.5			1.5	0.5
	16									欠		1.2	1.2		13.0	1.0	0.5	1.0	3.0	0.0	0.0	0.0	4.5			0.0	0.5
	17									欠		0.2	0.3		16.5	8.0	7.5	20.5	3.0	0.0	0.0	0.0	3.0			14.0	1.0
	18									欠		0.0	0.0		13.5	31.5	0.0	51.5	1.5	0.0	0.0	0.0	3.5			3.0	0.0
	19									欠		0.0	0.0		8.5	29.0	2.0	32.0	4.5	0.0	0.0	1.0	2.5			11.0	0.0
	20									欠		0.0	0.0		6.5	25.0	4.0	20.0	4.0	0.0	0.5	0.0	0.0			6.0	0.0
6日	21									欠		0.0	0.0		0.0	7.0	4.0	4.0	2.0	0.0	0.0	0.0	1.0			12.0	0.0
	22									欠		0.0	0.0		0.0	4.5	0.0	4.5	7.0	0.0	0.0	0.0	4.0			10.5	0.0
	23									欠		0.0	0.0		2.5	8.0	0.5	3.5	13.5	0.0	0.0	0.0	0.0			20.0	0.0
	0									欠		0.0	0.0		3.0	3.0	5.5	2.5	9.0	0.0	0.0	1.0	12.5			12.5	0.0
	1									欠		0.0	0.0		2.5	4.0	11.0	1.0	20.5	0.0	0.0	0.0	0.5			24.0	0.5
	2									欠		0.4	0.6		7.0	5.5	6.0	7.0	6.0	0.0	0.0	0.0	0.0			4.0	3.0
	3									欠		0.1	0.5		0.5	5.5	0.0	7.5	1.0	0.0	0.0	0.0	0.0			8.5	0.0
	4									欠		0.1	0.0		0.0	4.5	0.5	9.0	0.0	0.0	0.0	0.0	0.0			0.0	0.0
	5									欠		0.0	0.0		1.5	1.5	1.0	2.0	0.5	0.0	0.0	0.0	0.0			0.0	0.0
	6									欠		0.0	0.1		6.0	2.5	3.5	2.0	4.5	0.0	0.0	0.0	6.0			2.0	0.5
	7									欠		0.9	0.5		0.5	1.0	0.0	2.0	0.5	1.0	0.0	0.0	0.5			2.0	3.5
	8									欠		15.5	20.2		6.0	3.5	3.5	0.5	5.5	11.5	10.5	5.5	4.5			0.0	11.5
	9									欠		12.6	8.0		8.5	10.5	15.0	11.5	8.5	2.0	5.0	13.5	3.0			0.0	16.5
日合計										欠		98.5	40.0		188.5	229.0	174.0	324.0	159.5	45.5	42.0	40.0	73.5			227.0	65.0
	9-10									欠		2.7	12.7		4.5	1.0	3.0	5.5	2.5	7.0	1.5	5.0	2.0			12.0	11.0
	11									欠		3.2	3.5		3.0	2.5	6.0	2.5	5.0	1.0	3.0	1.0	0.0			2.0	4.5
	12									欠		4.2	3.8		2.5	1.5	2.5	3.0	1.5	0.0	2.0	2.5	3.5			1.0	3.5
	13									欠		3.6	4.8		3.5	3.5	3.5	3.5	4.5	1.0	2.5	3.0	1.5			4.0	5.5
	14									欠		3.5	4.0		2.5	5.0	1.5	7.0	1.5	0.0	1.5	0.5	1.5			7.5	1.5
	15									欠		1.1	0.6		1.5	5.5	7.0	5.0	10.0	0.0	3.0	0.5	0.0			11.5	1.0
	16									欠		0.2	0.7		4.0	3.5	6.0	1.0	5.5	0.0	0.0	4.0	1.5			5.0	1.0
	17									欠		1.7	2.0		3.0	2.5	2.0	3.5	3.0	0.0	0.5	1.5	3.0			6.0	2.0
	18									欠		2.7	2.2		3.0	2.0	3.0	2.0	2.5	0.0	2.0	1.0	2.0			2.0	1.0
	19									欠		1.2	0.5		0.5	1.0	1.0	1.0	1.5	0.0	0.5	0.5	2.5			1.0	0.0
	20										2.7	0.1	0.0		0.0	1.5	0.0	0.0	1.5	0.0	0.0	0.5	0.0			0.0	0.0
7日	21										2.2	0.0	0.0		0.5	0.5	0.0	1.5	0.5	0.0	0.5	0.5	0.0			1.0	0.0
	22										0.2	0.0	0.0		0.0	0.0	0.0	0.0	0.0	0.0	0.0	0.0	0.0			0.0	0.0
	23										0.0	0.0	0.0		0.0	0.0	0.0	0.0	0.5	0.0	0.0	0.5	0.0			0.5	0.0
	0										0.0	0.0	0.1		0.0	0.0	0.0	0.0	0.0	0.0	0.0	0.0	0.0			0.0	0.0
	1										0.0	0.0	0.0		0.0	0.0	0.0	0.0	0.0	0.0	0.0	0.0	0.0			0.0	0.0
	2										0.0	0.0	0.0		0.0	0.0	0.0	0.0	0.0	0.0	0.0	0.0	0.0			0.0	0.0
	3										0.0	0.0	0.0		0.0	0.0	0.0	0.0	0.0	0.0	0.0	0.0	0.0			0.0	0.0
	4										0.0	0.0	0.0		0.0	0.0	0.0	0.0	0.0	0.0	0.0	0.0	0.0			0.0	0.0
	5										0.1	0.0	0.0		0.0	0.0	0.0	0.0	0.0	0.0	0.0	0.0	0.0			0.0	0.0
	6										0.0	0.1	0.0		0.0	0.0	0.0	0.0	0.0	0.0	0.0	0.0	0.0			0.0	0.0
	7										0.1	0.0	0.0		0.0	0.0	0.0	0.0	0.0	0.0	0.0	0.0	0.0			0.0	0.0
	8										0.0	0.0	0.0		0.0	0.0	0.0	0.0	0.0	0.0	0.0	0.0	0.0			0.0	0.0
	9										0.0	0.0	0.0		0.0	0.0	0.0	0.0	0.0	0.0	0.0	0.0	0.0			0.0	0.0
日合計										欠		24.3	34.9		28.5	30.0	35.5	36.0	40.0	9.0	17.0	21.0	17.5			53.5	31.0
※総雨量												157.3				329.0	325.0	599.5	309.5	82.5	104.5	90.0	118.0			466.5	155.0

*総雨量は一連降雨の最終日のみ合計

様式１－９

中部地方整備局　木曽川水系　対象洪水観測所時間雨量表

洪水		S46.9.6																						
日	時	岩村 国交省	大井 国交省	根の上 国交省	付知 国交省	木祖 国交省	船山 気象庁	久々野 気象庁	宮ノ前 気象庁	気象庁 高根 気象庁	高城山 気象庁	萩原 気象庁	宮地 気象庁	金山 気象庁	気象庁 付知 気象庁	三界山 気象庁	見行山 気象庁	気象庁 黒川 気象庁	伽藍 気象庁	美濃加茂 気象庁	可児川 気象庁	柄石峠 気象庁	気象庁 恵那 気象庁	中津川 気象庁	三森山 気象庁	気象庁 丸山 気象庁
6日	9-10	3.5						12.0	9.5	11.0	7.0	20.0	欠			11.0	0.0				0.0	2.0	4.5	2.0	2.0	
	11	1.0						9.0	19.0	14.5	10.0	26.0	欠			10.0	6.0				1.0	1.0	7.5	1.5	1.0	
	12	3.0						7.0	10.5	13.0	8.0	21.0	32.0			8.0	14.0				12.0	1.0	2.5	11.5	6.0	
	13	0.0						4.0	8.0	6.5	6.0	9.5	24.5			22.0	10.0				6.0	7.0	16.5	2.0	1.0	
	14	0.0						2.5	6.5	8.0	4.0	2.5	51.0			1.0	2.0				2.5	1.0	8.0	42.5	0.0	
	15	0.0						0.5	0.5	1.5	1.0	1.0	10.5			3.0	2.0				0.0	0.0	0.0	1.5	0.0	
	16	0.0						0.5	1.5	1.0	1.0	3.0	4.5			0.0	0.0				0.0	0.0	0.0	0.5	0.0	
	17	0.0						5.0	14.0	18.0	5.0	22.0	6.0			1.0	0.0				0.0	0.0	0.0	0.0	0.0	
	18	0.0						2.5	14.0	13.0	5.0	14.5	1.0			0.0	0.0				0.0	0.0	0.0	0.0	0.0	
	19	0.0						8.0	11.0	17.5	10.0	31.0	0.5			0.0	1.0				1.0	0.0	0.0	0.0	0.0	
	20	0.0						6.5	13.5	9.5	7.0	13.0	5.0			1.0	0.0				0.0	1.0	0.0	0.0	0.0	
	21	0.0						10.5	17.5	7.5	12.0	15.5	11.0			0.0	1.0				0.5	0.0	0.0	0.0	0.0	
	22	0.0						20.0	9.0	3.0	27.0	30.0	18.5			0.0	2.0				5.5	0.0	0.0	0.0	0.0	
	23	0.0						12.0	18.0	11.5	4.0	12.5	6.5			1.0	0.0				0.5	0.0	0.0	0.0	0.0	
	0	0.0						0.0	0.5	0.0	1.0	0.5	10.5			0.0	3.0				0.0	0.0	0.0	0.0	0.0	
	1	1.0						0.0	0.0	0.0	0.0	0.5	7.5			1.0	5.0				0.0	0.0	0.0	0.0	0.0	
	2	2.0						1.0	0.5	0.5	0.0	5.5	0.5			0.0	0.0				0.0	0.0	0.0	0.5	3.0	
	3	0.0						5.0	14.5	12.5	1.0	10.0	4.0			4.0	0.0				0.0	0.0	0.0	0.0	0.0	
	4	0.0						3.5	3.5	9.0	3.0	2.5	8.5			0.0	0.0				0.0	0.0	0.0	0.0	0.0	
	5	0.0						4.0	13.0	5.5	13.0	21.5	2.5			0.0	0.0				0.0	0.0	0.0	0.0	0.0	
	6	0.0						4.0	5.0	3.0	4.0	8.0	1.5			0.0	0.0				8.0	0.0	0.0	0.0	0.0	
	7	3.0						2.0	4.5	1.5	2.0	4.5	2.5			0.0	1.0				1.0	0.0	1.0	7.0	11.0	
	8	19.5						6.0	2.5	1.5	4.0	1.0	7.0			12.0	5.0				5.0	4.0	13.0	19.0	26.0	
	9	1.5						0.5	3.0	5.5	1.0	2.5	8.5			5.0	5.0				5.5	8.0	5.0	8.5	2.0	
日合計		34.5						126.0	199.5	174.5	136.0	278.0	欠			80.0	57.0				48.5	25.0	58.0	96.5	52.0	
7日	9-10	10.0						7.0	10.0	7.5	6.0	8.0	1.0			1.0	4.0				3.0	2.0	2.0	4.0	13.0	
	11	3.5						3.0	2.5	3.0	3.0	3.0	1.0			3.0	1.0				0.5	1.0	2.0	3.5	6.0	
	12	2.0						1.5	2.0	2.0	1.0	1.0	2.5			2.0	3.0				3.0	3.0	3.5	3.5	4.0	
	13	4.0						0.5	1.0	4.5	0.0	0.0	0.5			5.0	3.0				3.0	1.0	3.5	3.0	5.0	
	14	3.5						1.0	2.5	3.5	1.0	3.0	0.5			1.0	1.0				1.5	1.0	3.0	2.5	1.0	
	15	0.0						1.5	3.0	3.0	1.0	4.0	0.0			5.0	2.0				0.5	1.0	1.5	0.5	1.0	
	16	1.0						1.5	1.5	1.5	2.0	3.0	0.0			2.0	0.0				0.5	1.0	0.0	0.5	1.0	
	17	2.5						0.5	1.0	0.5	0.0	1.5	0.0			0.0	1.0				2.0	0.0	1.5	1.5	1.0	
	18	0.5						0.0	0.5	1.5	1.0	0.5	0.0			2.0	2.0				2.0	0.0	3.0	3.5	2.0	
	19	0.0						1.0	0.5	0.0	0.0	1.0	0.0			欠	2.0				4.0	2.0	0.5	0.0	0.0	
	20	0.0						0.0	0.5	1.0	0.0	0.0	0.0			欠	1.0				0.0	2.0	0.0	0.5	0.0	
	21	0.0						0.0	0.0	0.0	0.0	0.0	0.0			欠	0.0				0.0	0.0	0.0	0.0	0.0	
	22	0.0						0.0	0.0	0.5	0.0	0.0	0.0			0.0	0.0				0.0	0.0	0.0	0.0	0.0	
	23	0.0						0.0	0.0	0.0	0.0	0.0	0.0			0.0	0.0				0.0	0.0	0.0	0.0	0.0	
	0	0.0						0.0	0.0	0.0	0.0	0.0	0.0			0.0	0.0				0.0	0.0	0.0	0.0	0.0	
	1	0.0						0.0	0.0	0.0	0.0	0.0	0.0			0.0	1.0				0.0	0.0	0.0	0.0	0.0	
	2	0.0						0.0	0.0	0.0	0.0	0.0	0.0			0.0	0.0				0.0	0.0	0.0	0.0	0.0	
	3	0.0						0.0	0.0	0.0	0.0	0.0	0.0			0.0	0.0				0.0	0.0	0.0	0.0	0.0	
	4	0.0						0.0	0.0	0.0	0.0	0.0	0.0			0.0	0.0				0.0	0.0	0.0	0.0	0.0	
	5	0.0						0.0	0.0	0.0	0.0	0.0	0.0			0.0	0.0				0.0	0.0	0.0	0.0	0.0	
	6	0.0						0.0	0.0	0.0	0.0	0.0	0.0			0.0	0.0				0.0	0.0	0.0	0.0	0.0	
	7	0.0						0.0	0.0	0.0	0.0	0.0	0.0			0.0	0.0				0.0	0.0	0.0	0.0	0.0	
	8	0.0						0.0	0.0	0.0	0.0	0.0	0.0			0.0	0.0				0.0	0.0	0.0	0.0	0.0	
	9	0.0						0.0	0.0	0.0	0.0	0.0	0.0			0.0	0.0				0.0	0.0	0.0	0.0	0.0	
日合計		27.0						17.5	25.0	28.5	15.0	25.0	5.5			欠	21.0				20.0	14.0	20.5	23.0	34.0	
※総雨量		74.0						290.5	334.5	273.5	323.0	447.0					130.0				83.0	48.0	105.0	139.0	111.0	

*総雨量は一連降雨の最終日のみ合計

様式１－９

中部地方整備局　木曽川水系　対象洪水観測所時間雨量表

洪水　S46.9.6

日	時	八百津 気象庁	加子母 気象庁	久田見 気象庁	奥屋 気象庁	新田 気象庁	気象庁 濁河 気象庁	カオレ 気象庁	開田 気象庁	気象庁 桃山 気象庁	南木曽 気象庁	三岳 気象庁	木曽福島 気象庁	気象庁 赤沢 気象庁	恵那山 気象庁	気象庁 御岳山 気象庁	気象庁 須原 気象庁	摺古木山 気象庁	野麦峠 気象庁	牧尾ダム 水機構	ウグイ川 水機構	三笠 水機構	池の越 水機構	阿木川ダム 水機構	狸沢 水機構	大根木 水機構
6日	9-10	2.0	3.0	1.0						10.0	6.0	15.5			3.0	27.0		欠		12.5	12.0					
	11	1.0	7.0	2.5						6.5	8.0	6.0			2.0	31.0		欠		9.5	欠					
	12	15.0	27.0	10.5						8.0	8.0	19.0			22.0	38.0		欠		20.0	27.0					
	13	7.0	16.0	6.5						6.0	12.0	41.0			5.0	12.0		欠		34.5	欠					
	14	2.0	2.0	1.0						15.0	7.0	2.5			1.0	13.0		欠		1.0	40.0					
	15	0.0	1.5	0.5						0.5	0.5	2.0			1.0	4.0		欠		1.5	1.0					
	16	0.0	0.0	0.0						0.5	0.5	0.0			1.0	2.0		欠		0.5	0.0					
	17	0.5	6.5	0.0						2.0	0.0	5.0			1.0	17.0		欠		4.5	3.0					
	18	0.0	0.5	0.0						0.0	0.0	2.0			1.0	50.0		欠		2.0	2.0					
	19	1.5	5.5	1.5						0.0	0.0	3.5			0.0	34.0		欠		3.5	3.0					
	20	0.0	3.5	0.5						2.0	0.0	5.0			0.0	17.0		欠		5.0	4.0					
	21	0.5	3.0	1.0						0.0	0.0	1.5			0.0	7.0		欠		1.0	1.0					
	22	3.0	6.5	3.0						0.0	0.0	1.5			0.0	9.0		0.0		2.0	3.0					
	23	1.5	15.5	2.0						0.0	0.0	4.0			0.0	10.0		0.0		7.5	3.0					
	0	12.0	3.5	5.5						0.5	0.0	6.0			0.0	2.0		0.0		3.5	5.0					
	1	1.0	11.0	3.5						0.5	0.0	7.5			0.0	4.0		0.0		12.5	2.0					
	2	0.0	2.5	1.5						0.0	0.5	11.0			4.0	3.0		0.0		10.0	3.0					
	3	0.0	5.0	0.0						0.0	0.0	0.5			1.0	5.0		0.0		0.0	1.0					
	4	0.0	0.0	0.0						1.0	0.0	0.0			0.0	8.0		欠		0.0	0.0					
	5	0.0	0.0	0.0						0.0	0.0	1.0			0.0	2.0		欠		0.5	0.0					
	6	11.0	1.5	6.0						0.0	0.0	2.0			1.0	11.0		欠		3.0	欠					
	7	5.0	2.5	5.0						0.5	1.5	0.5			4.0	3.0		欠		1.0	欠					
	8	2.0	0.5	0.5						3.5	16.5	4.5			8.0	3.0		欠		3.0	9.0					
	9	7.0	7.5	7.0						14.5	9.0	7.5			10.0	12.0		欠		8.0	欠					
日合計		72.0	131.5	59.0						71.0	69.5	149.0			65.0	324.0		欠		146.5	欠					
7日	9-10	4.0	4.0	3.0						3.5	4.0	3.0			5.0	7.0		9.0		2.5	8.0					
	11	0.5	2.0	0.5						5.0	4.0	5.0			3.0	2.0		4.0		5.5	6.0					
	12	2.5	1.0	2.5						4.0	4.0	2.5			7.0	3.0		6.0		1.5	2.0					
	13	3.0	3.0	3.0						3.5	4.0	6.0			欠	4.0		8.0		5.0	欠					
	14	5.0	7.0	3.0						3.0	4.5	3.0			欠	11.0		4.0		3.0	7.0					
	15	3.5	10.5	3.0						2.5	2.0	7.0			1.0	7.0		2.0		9.0	8.0					
	16	0.0	0.5	0.0						4.0	1.0	5.0			2.0	4.0		1.0		4.5	4.0					
	17	3.0	3.0	4.5						2.0	3.0	2.5			4.0	5.0		4.0		3.5	5.0					
	18	3.5	1.0	1.5						3.0	2.0	3.5			2.0	3.0		4.0		4.0	欠					
	19	3.5	0.5	3.0						1.0	1.0	2.0			1.0	1.0		1.0		1.5	4.0					
	20	0.5	1.0	0.0						0.0	0.0	0.5			0.0	1.0		0.0		0.5	欠					
	21	0.0	1.0	0.5						0.0	0.0	0.0			0.0	1.0		1.0		0.5	2.0					
	22	0.0	0.0	0.0						0.0	0.0	0.0			0.0	0.0		0.0		0.0	0.0					
	23	0.0	0.5	0.0						0.5	0.0	0.5			0.0	1.0		0.0		0.5	0.0					
	0	0.0	0.0	0.0						0.0	0.0	0.0			0.0	0.0		0.0		0.0	0.0					
	1	0.0	0.0	0.0						0.0	0.0	0.0			0.0	0.0		0.0		0.0	0.0					
	2	0.0	0.0	0.0						0.0	0.0	0.0			0.0	0.0		0.0		0.0	0.0					
	3	0.0	0.0	0.0						0.0	0.0	0.0			0.0	0.0		0.0		0.0	0.0					
	4	0.0	0.0	0.0						0.0	0.5	0.0			0.0	0.0		0.0		0.0	0.0					
	5	0.0	0.0	0.0						0.0	0.0	0.0			0.0	0.0		0.0		0.0	欠					
	6	0.0	0.0	0.0						0.0	0.0	0.0			0.0	0.0		0.0		0.0	欠					
	7	0.0	0.0	0.0						0.0	0.0	0.0			0.0	0.0		0.0		0.0	欠					
	8	0.0	0.0	0.0						0.0	0.0	0.0			0.0	0.0		0.0		0.0	欠					
	9	0.5	0.0	0.0						0.0	0.0	0.0			0.0	0.0		0.0		0.0	欠					
日合計		29.5	35.0	24.5						32.0	30.0	40.5			欠	50.0		44.0		41.5	欠					
※総雨量		140.0	276.5	118.5						209.5	145.0	291.5				588.0				290.0						

*総雨量は一連降雨の最終日のみ合計

様式１－９

中部地方整備局　木曽川水系　対象洪水観測所時間雨量表

洪水		S46.9.6																							
日	時	水機構 岩村 水機構	岩屋 水機構	水機構 西村 水機構	弓掛 水機構	数河 水機構	水機構 川上 水機構	日出雲 水機構	楢谷 水機構	ワサビ沢 水機構	池の沢 水機構	味噌川ダムサイト 水機構	味噌川 ダム地点 水機構	野麦 中電	高根第一 ダム 中電	高根第二 ダム 中電	一之宿 中電	秋神ダム 中電	朝日ダム 中電	久々野 ダム 中電	大洞 中電	東上田 ダム 中電	瀬戸第一 えん堤 中電	下原ダム 中電	大船渡 えん堤 中電	七宗 えん堤 中電
6日	9-10														8.0			4.6	6.0			7.0	9.5	14.7	10.5	7.4
	11														13.5			13.8	13.3			22.5	18.5	18.8	28.5	26.5
	12														12.5			5.1	7.0			10.5	9.0	24.8	15.0	24.0
	13														8.0			5.5	5.7			6.3	2.3	6.2	26.3	6.0
	14														7.5			4.4	4.6			5.7	10.0	2.1	4.7	3.0
	15														2.0			0.4	0.6			0.7	3.0	2.0	0.5	0.2
	16														1.0			0.5	0.5			3.5	3.0	1.4	4.0	2.5
	17														10.0			6.2	7.1			10.8	37.0	37.0	30.5	7.5
	18														17.5			7.5	7.2			13.3	9.5	18.5	13.0	3.1
	19														17.0			7.0	6.6			15.0	33.5	40.0	39.7	8.0
	20														13.0			6.0	8.7			8.0	17.0	15.5	7.3	6.5
	21														6.0			6.4	7.3			11.2	8.0	8.5	1.6	2.0
	22														4.0			8.6	9.1			12.2	14.0	9.0	7.4	5.5
	23														14.0			15.8	16.6			21.5	12.0	1.5	4.0	1.4
	0														0.0			0.2	0.4			0.3	0.0	0.0	3.2	4.0
	1														0.0			0.0	0.0			0.0	0.0	0.0	0.0	0.1
	2														0.0			1.0	0.8			0.1	4.0	3.5	0.0	0.3
	3														4.0			8.0	5.9			1.4	19.0	17.2	3.8	6.2
	4														8.0			2.0	5.4			3.0	0.2	0.3	0.0	0.1
	5														6.0			6.5	7.2			11.5	4.8	8.0	16.0	5.5
	6														3.0			2.0	4.0			6.7	10.0	10.0	9.5	16.5
	7														2.0			1.8	3.8			4.5	4.0	2.5	2.7	1.5
	8														1.0			3.3	1.1			1.9	0.5	0.5	0.8	1.3
	9														5.6			2.4	3.4			2.7	4.5	6.5	10.0	5.0
日合計															163.6			119.0	132.3			180.3	233.3	248.5	239.0	144.1
7日	9-10														7.4			6.0	6.6			7.5	6.2	7.0	7.8	6.3
	11														2.0			2.2	2.3			3.3	2.1	2.3	2.7	1.4
	12														2.0			1.3	1.5			1.5	1.0	1.2	1.9	1.3
	13														5.0			0.2	0.5			0.5	1.9	2.8	4.1	2.4
	14														3.5			1.0	1.5			2.2	3.3	5.3	5.5	7.3
	15														2.0			2.5	2.3			2.9	4.2	4.4	6.9	3.7
	16														1.5			1.0	1.7			2.4	3.7	2.7	1.1	1.0
	17														1.0			0.5	0.4			0.9	1.1	2.3	1.5	1.6
	18														1.0			0.3	0.1			0.7	0.6	1.3	2.0	1.5
	19														0.0			0.1	0.1			0.9	0.7	0.5	0.5	0.7
	20														1.0			0.0	0.2			0.2	0.2	0.1	0.0	0.0
	21														0.0			0.1	0.0			0.0	0.2	0.1	0.0	0.1
	22														0.0			0.2	0.3			0.2	0.0	0.0	0.0	0.0
	23														0.0			0.0	0.0			0.2	0.0	0.0	0.0	0.0
	0														0.0			0.0	0.0			0.0	0.0	0.0	0.0	0.0
	1														0.0			0.0	0.0			0.0	0.0	0.0	0.0	0.0
	2														0.0			0.0	0.0			0.0	0.0	0.0	0.0	0.0
	3														0.0			0.0	0.0			0.0	0.0	0.0	0.0	0.0
	4														0.0			0.0	0.0			0.0	0.0	0.0	0.0	0.0
	5														0.0			0.0	0.0			0.0	0.0	0.0	0.0	0.0
	6														0.0			0.0	0.0			0.0	0.0	0.0	0.0	0.0
	7														0.0			0.0	0.0			0.0	0.0	0.0	0.0	0.0
	8														0.0			0.0	0.0			0.0	0.0	0.0	0.0	0.0
	9														0.0			0.0	0.0			0.0	0.0	0.0	0.0	0.0
日合計															26.4			15.4	17.5			23.4	25.2	30.0	34.0	27.3
※総雨量															270.0			214.0	239.1			298.0	399.5	420.5	424.0	277.8

*総雨量は一連降雨の最終日のみ合計

様式１－９

中部地方整備局　木曽川水系　対象洪水観測所時間雨量表

洪水		S46.9.6																							
日	時	馬瀬川第二ダム 中電	西村ダム 中電	黒石 中電	名倉えん堤 中電	上麻生えん堤 中電	川辺ダム 中電	関電三浦 関電	本谷 関電	水無沢 関電	関電白川 関電	王滝川 関電	関電西野川 関電	常盤 関電	関電三岳 関電	上小川 関電	下之原 関電	木曽 関電	木曽川 関電	伊奈川 関電	今朝沢 関電	東川 関電	読書 関電	関電阿寺 関電	関電山口 関電	関電落合 関電
6日	9-10		37.0	16.0	11.0	1.5	1.5					30.0		7.0		51.0	1.8	10.0	15.0				欠		0.0	欠
	11		12.0	9.0	34.2	5.0	8.0					30.0		3.5		0.0	1.2	10.0	11.0				欠		4.0	欠
	12		14.0	7.0	20.0	10.5	10.5					40.0		10.0		22.0	2.1	9.0	14.0				欠		8.0	欠
	13		19.0	8.0	26.3	9.0	4.0					25.0		43.0		23.0	0.8	35.0	32.0				欠		7.0	欠
	14		9.5	0.5	4.4	1.5	1.0					5.0		2.0		2.0	0.5	7.0	14.0				欠		17.0	欠
	15		1.3	0.5	0.9	0.0	3.0					2.0		1.5		1.0	0.1	0.0	1.0				欠		2.0	欠
	16		0.1	5.0	3.9	3.5	0.0					1.0		0.0		0.0	0.2	2.0	1.0				欠		0.0	欠
	17		11.1	9.0	3.1	2.0	0.0					5.0		3.0		7.0	1.2	12.0	6.0				欠		0.0	欠
	18		6.2	13.5	0.7	0.0	0.5					43.0		1.0		19.0	2.4	0.0	1.0				欠		0.0	欠
	19		5.8	12.0	5.9	1.0	2.0					15.0		2.5		欠	欠	2.0	1.0				欠		0.0	欠
	20		20.0	6.0	3.3	1.5	0.5					16.0		4.0		欠	欠	2.0	4.0				欠		1.0	欠
	21		7.2	13.0	3.0	5.5	6.0					7.0		1.5		欠	欠	0.0	2.0				欠		0.0	欠
	22		3.6	31.5	5.9	3.5	5.0					6.0		1.0		欠	欠	0.0	1.0				欠		0.0	欠
	23		0.7	0.5	4.2	0.5	0.5					16.0		5.0		欠	欠	0.0	0.0				欠		0.0	欠
	0		3.5	0.0	12.7	0.5	4.0					9.0		3.5		欠	欠	0.0	2.0				欠		0.0	欠
	1		14.5	0.0	0.5	2.5	0.5					25.0		7.0		欠	欠	8.0	8.0				欠		0.0	0.0
	2		33.1	0.0	1.3	0.5	0.0					7.0		10.0		欠	欠	6.0	7.0				欠		0.0	0.0
	3		29.4	1.5	0.0	0.0	0.0					8.0		0.5		欠	欠	0.0	0.0				欠		0.0	0.0
	4		6.5	11.0	0.0	0.0	0.0					4.0		0.0		欠	欠	0.0	1.0				欠		0.0	0.0
	5		3.0	11.5	2.2	0.0	0.0					2.0		1.0		欠	欠	0.0	2.0				欠		0.0	0.0
	6		1.0	5.0	18.5	12.0	9.0					8.0		2.0		欠	欠	2.0	1.0				欠		0.0	0.0
	7		5.2	5.0	6.7	5.0	1.5					3.0		1.0		65.0	7.4	0.0	0.0				1.0		2.0	2.0
	8		35.3	2.0	1.3	2.0	2.0					2.0		3.5		8.0	0.3	6.0	4.0				14.0		7.0	14.0
	9		8.0	6.0	7.5	6.0	5.0					8.0		5.0		8.0	0.8	12.0	12.0				11.0		14.0	7.0
日合計			287.0	173.5	177.5	73.5	64.5					317.0		118.5		欠	欠	123.0	140.0				欠		62.0	欠
7日	9-10		0.5	6.0	7.0	6.5	5.0					5.0		3.5		2.0	0.4	3.0	4.0				5.0		2.0	2.0
	11		0.2	1.0	2.0	1.0	0.5					2.0		3.5		4.0	0.1	6.0	5.0				5.0		1.0	2.0
	12		0.3	0.0	1.0	2.0	0.5					1.0		2.0		2.0	0.2	3.0	3.0				2.0		3.0	3.0
	13		0.2	0.0	4.5	5.0	5.5					3.0		5.5		3.0	0.3	4.0	4.0				3.0		2.0	2.0
	14		0.0	2.5	9.7	4.0	7.5					7.0		2.5		1.0	0.6	3.0	3.0				3.0		2.0	2.0
	15		0.0	2.5	5.8	4.0	4.0					9.0		6.0		6.0	0.6	5.0	5.0				2.0		1.0	1.0
	16		0.0	1.5	0.5	0.0	0.5					6.0		3.0		4.0	0.4	7.0	8.0				2.0		0.0	0.0
	17		0.0	0.5	1.0	3.5	3.0					4.0		2.0		2.0	0.3	3.0	2.0				2.0		2.0	2.0
	18		0.0	1.0	2.0	1.0	4.0					4.0		3.5		1.0	0.3	2.0	3.0				3.0		2.0	2.0
	19		0.0	0.0	1.5	2.0	1.2					0.0		1.5		1.0	0.0	2.0	2.0				1.0		0.0	0.0
	20		0.0	0.0	0.1	0.5	0.0					1.0		0.5		0.0	0.1	0.0	0.0				0.0		0.0	1.0
	21		0.0	0.0	0.1	0.0	0.0					1.0		0.0		0.0	0.1	0.0	0.0				0.0		0.0	0.0
	22		0.0	0.0	0.2	0.0	0.0					0.0		0.0		0.0	0.0	0.0	0.0				0.0		0.0	0.0
	23		0.0	0.0	0.0	0.5	0.0					1.0		0.0		0.0	0.0	0.0	0.0				0.0		0.0	0.0
	0		0.0	0.0	0.0	0.0	0.0					0.0		0.0		0.0	0.0	0.0	0.0				0.0		0.0	0.0
	1		6.3	0.0	0.0	欠	0.0					0.0		0.0		0.0	0.1	0.0	0.0				0.0		0.0	0.0
	2		2.3	0.0	0.0	欠	0.0					0.0		0.0		0.0	0.0	0.0	0.0				0.0		0.0	0.0
	3		1.1	0.0	0.0	欠	0.0					0.0		0.0		0.0	0.0	0.0	0.0				0.0		0.0	0.0
	4		0.8	0.0	0.0	欠	0.0					0.0		0.0		0.0	0.0	0.0	0.0				0.0		0.0	0.0
	5		4.2	0.0	0.0	欠	0.0					0.0		0.0		欠	欠	0.0	0.0				0.0		0.0	0.0
	6		4.8	0.0	0.0	欠	0.0					0.0		0.0		0.0	1.9	0.0	0.0				0.0		0.0	0.0
	7		4.2	0.0	0.0	欠	0.0					0.0		0.0		0.0	0.0	0.0	0.0				0.0		0.0	0.0
	8		1.3	0.0	0.0	欠	0.0					0.0		0.0		0.0	0.0	0.0	0.0				0.0		0.0	0.0
	9		1.5	0.0	0.0	欠	0.0					0.0		0.0		0.0	0.0	0.0	0.0				0.0		0.0	0.0
日合計			27.7	15.0	35.4	欠	31.7					44.0		33.5		欠	欠	38.0	39.0				28.0		15.0	17.0
※総雨量			472.5	299.0	271.0		122.9					579.0		232.0				303.0	267.0						118.0	

*総雨量は一連降雨の最終日のみ合計

様式１－９

中部地方整備局　木曽川水系　対象洪水観測所時間雨量表

洪水		S46.9.6																										
日	時	関電大井 関電	関電笠置 関電	関電丸山 関電	関電兼山 関電	関電今渡 関電	関電桃山 関電																					
6日	9-10	4.0	2.0	0.0	1.0	1.0	10.0																					
	11	6.0	4.0	1.0	1.0	4.0	6.0																					
	12	2.0	1.0	18.0	8.0	7.0	8.0																					
	13	6.0	10.0	4.0	4.0	5.0	6.0																					
	14	1.0	1.0	2.0	2.0	1.5	16.0																					
	15	1.0	0.0	0.0	0.0	0.0	0.0																					
	16	0.0	0.0	0.0	0.0	0.5	0.0																					
	17	0.0	0.0	0.0	0.0	0.0	2.0																					
	18	0.0	0.0	0.0	0.0	0.0	0.0																					
	19	0.0	1.0	1.0	1.0	2.0	0.0																					
	20	0.0	0.0	0.0	0.0	0.0	1.0																					
	21	0.0	0.0	1.0	2.0	4.0	1.0																					
	22	0.0	0.0	4.0	3.0	3.0	0.0																					
	23	0.0	0.0	0.0	1.0	0.0	0.0																					
	0	0.0	1.0	9.0	0.0	0.0	0.0																					
	1	0.0	0.0	0.0	0.0	0.0	1.0																					
	2	0.0	0.0	0.0	0.0	0.0	0.0																					
	3	0.0	0.0	0.0	0.0	0.0	0.0																					
	4	0.0	0.0	0.0	0.0	0.5	0.0																					
	5	0.0	0.0	0.0	0.0	0.0	1.0																					
	6	0.0	0.0	5.0	5.0	4.5	0.0																					
	7	1.0	0.0	1.0	2.0	1.5	1.0																					
	8	6.0	5.0	4.0	1.0	1.5	3.0																					
	9	6.0	13.0	4.0	5.0	7.0	13.0																					
日合計		33.0	38.0	54.0	36.0	43.0	69.0																					
7日	9-10	1.0	5.0	3.0	4.0	3.5	5.5																					
	11	2.0	1.0	0.0	1.0	1.5	5.0																					
	12	3.0	2.0	3.0	1.0	0.5	2.5																					
	13	3.0	4.0	2.0	2.0	4.0	4.0																					
	14	1.0	0.0	1.0	3.0	4.0	3.0																					
	15	2.0	1.0	1.0	2.0	4.0	3.5																					
	16	0.0	3.0	0.0	0.0	0.0	4.0																					
	17	0.0	2.0	3.0	4.0	2.5	2.0																					
	18	2.0	1.0	1.0	2.0	3.5	2.0																					
	19	1.0	0.0	4.0	1.0	2.5	1.0																					
	20	0.0	1.0	1.0	1.0	0.0	0.0																					
	21	1.0	0.0	0.0	0.0	0.0	0.0																					
	22	0.0	0.0	0.0	0.0	0.0	0.0																					
	23	0.0	0.0	0.0	0.0	0.0	0.0																					
	0	0.0	0.0	0.0	0.0	0.0	0.0																					
	1	0.0	0.0	0.0	0.0	0.0	0.0																					
	2	0.0	0.0	0.0	0.0	0.0	0.0																					
	3	0.0	0.0	0.0	0.0	0.0	0.0																					
	4	0.0	0.0	0.0	0.0	0.0	0.0																					
	5	0.0	0.0	0.0	0.0	0.0	0.0																					
	6	0.0	0.0	0.0	0.0	0.0	0.0																					
	7	0.0	0.0	0.0	0.0	0.0	0.0																					
	8	0.0	0.0	0.0	0.0	0.5	0.0																					
	9	0.0	0.0	0.0	0.0	0.0	0.0																					
日合計		16.0	20.0	19.0	21.0	26.5	32.5																					
※総雨量		66.0	87.0	100.0	92.0	99.0	201.5																					

*総雨量は一連降雨の最終日のみ合計

様式１－９

中部地方整備局　木曽川水系　対象洪水観測所時間雨量表

洪水		S47.7.13																								
日	時	高根 国交省	胡桃島 国交省	大西 国交省	湯屋 国交省	下呂 国交省	大原 国交省	小川 国交省	和良 国交省	神土 国交省	黒川 国交省	三川 国交省	今渡 国交省	上麻生 国交省	神淵 国交省	小坊 国交省	カジヤ 国交省	濁河 国交省	上呂 国交省	小和知 国交省	成山 国交省	御嵩 国交省	御岳山 国交省	赤沢 国交省	阿寺 国交省	川上 国交省
9日	9-10	2.5	3.0	0.0	0.0	0.0	0.0	0.0	0.0	0.0	0.0	0.0		0.0	0.0											
	11	2.0	0.5	0.0	0.0	0.5	0.0	0.0	0.5	0.5	0.0	0.0		0.0	0.0											
	12	0.5	0.0	0.0	0.0	0.0	0.0	0.0	0.0	0.5	0.5	0.0		0.0	0.0											
	13	0.0	0.0	0.0	0.0	0.0	0.0	0.0	0.0	0.0	0.0	0.0		0.0	0.0											
	14	0.0	0.0	0.0	0.0	0.0	0.0	0.0	0.0	0.0	0.0	0.0		0.5	0.0											
	15	0.0	0.5	0.0	0.0	0.0	0.5	0.0	0.0	0.5	0.0	0.0		0.0	0.0											
	16	2.0	4.0	4.5	0.0	4.0	8.0	3.0	0.0	0.0	0.5	0.5		0.0	0.0											
	17	2.0	0.5	0.0	8.5	3.0	0.0	3.0	12.0	1.0	1.0	0.5		1.5	5.5											
	18	0.0	0.0	0.0	0.0	0.0	1.5	2.0	0.0	1.5	2.0	1.5		1.5	0.5											
	19	6.0	4.5	0.0	1.5	11.5	4.0	13.0	8.5	0.0	0.0	0.0		0.0	1.0											
	20	2.5	3.5	3.0	7.5	2.0	1.0	0.5	4.0	8.0	1.0	0.5		2.0	0.5											
	21	1.0	1.5	1.5	0.5	4.0	2.0	1.5	1.5	5.0	2.0	1.0		1.0	0.5											
	22	3.0	2.0	1.0	5.5	2.5	0.5	4.0	3.5	3.0	2.0	2.0		1.5	0.0											
	23	3.5	1.0	1.5	1.0	0.5	1.0	1.0	0.0	0.0	0.5	0.0		0.0	0.0											
	0	4.0	4.5	3.0	4.0	3.5	1.5	2.0	2.5	2.0	1.0	0.5		0.5	0.0											
	1	3.0	1.5	1.0	2.0	0.5	0.5	0.5	1.0	2.0	4.0	4.5		2.5	0.5											
	2	0.0	0.5	0.0	0.0	0.0	0.0	0.5	0.6	0.0	0.0	0.0		0.5	0.0											
	3	0.0	0.0	0.0	0.0	0.5	0.0	0.0	0.0	0.5	0.5	0.0		0.0	0.5											
	4	0.0	0.0	0.5	0.5	0.5	0.5	0.5	0.0	0.5	0.5	0.5		0.5	0.0											
	5	0.5	0.5	0.5	0.5	1.5	1.5	1.5	1.0	0.5	1.0	0.5		0.5	1.5											
	6	1.0	1.5	0.5	1.5	1.5	1.5	1.0	0.5	0.5	0.0	0.0		0.5	2.5											
	7	1.0	1.0	1.5	1.5	1.5	1.0	1.0	1.6	1.0	0.5	0.5		0.5	0.0											
	8	0.5	0.5	0.0	0.5	0.5	0.5	0.5	1.0	0.5	0.5	0.5		0.5	0.0											
	9	1.0	0.0	0.5	0.5	0.5	0.5	0.5	0.5	5.0	1.5	5.0		4.0	4.0											
日合計		36.0	31.0	19.0	35.5	38.5	26.0	36.0	38.7	32.5	19.0	18.0		18.0	17.0											
10日	9-10	0.5	1.0	0.5	0.0	2.0	1.0	1.5	6.0	2.5	3.5	1.0		1.0	1.0											
	11	1.5	0.0	0.0	1.0	2.5	0.0	0.5	6.5	5.5	5.0	2.0		2.5	3.5											
	12	1.5	2.0	1.0	1.5	3.5	2.0	1.5	4.5	3.0	1.5	2.0		1.0	1.5											
	13	4.0	3.0	1.0	2.5	5.5	3.0	3.5	8.5	6.0	5.0	5.0		5.5	4.0											
	14	6.0	7.0	2.0	4.5	5.0	4.0	5.0	5.5	5.5	6.0	5.0		5.0	5.0											
	15	3.0	1.0	1.5	2.5	1.5	0.0	1.5	2.0	2.0	0.5	0.5		0.5	0.5											
	16	2.0	1.0	1.0	2.5	2.0	1.0	1.0	1.0	0.5	1.5	2.0		2.0	1.0											
	17	2.0	2.5	4.5	3.0	8.5	10.0	5.5	7.0	3.5	0.5	1.0		1.0	4.5											
	18	10.5	13.5	9.5	20.0	15.5	13.0	14.0	12.0	4.5	1.0	1.0		1.0	4.0											
	19	10.5	15.0	7.5	17.0	18.0	18.0	14.0	9.0	3.5	6.0	7.0		7.5	6.0											
	20	8.0	10.0	4.0	19.0	14.0	12.0	17.5	14.0	12.0	7.5	5.0		5.0	5.0											
	21	4.0	2.5	3.0	2.0	7.5	3.0	3.5	9.0	14.0	13.5	12.0		14.5	10.5											
	22	4.5	4.5	2.5	6.5	10.5	3.5	7.0	13.3	30.0	12.5	7.0		4.0	14.5											
	23	2.5	1.0	2.0	1.5	1.5	1.0	1.0	2.0	13.0	5.5	7.0		11.5	3.0											
	0	1.0	0.0	0.0	0.5	4.5	0.0	0.0	0.5	3.0	3.5	4.0		5.0	2.5											
	1	1.0	1.0	0.5	1.5	3.0	2.5	2.0	3.2	4.0	4.5	4.0		5.5	2.5											
	2	3.0	2.0	0.5	3.0	5.0	2.5	4.5	6.0	4.0	5.0	6.0		6.5	6.5											
	3	2.5	1.5	1.0	3.0	5.0	2.5	3.5	5.5	9.0	7.0	6.0		8.0	5.5											
	4	0.5	0.5	0.5	1.0	3.0	0.5	2.0	4.5	6.0	6.0	7.0		7.0	8.0											
	5	0.5	0.5	0.0	0.0	0.5	0.0	0.0	0.5	2.0	1.0	1.0		1.5	0.5											
	6	0.0	0.0	0.0	0.0	0.0	0.0	0.0	0.0	0.0	0.5	6.0		0.5	0.5											
	7	0.0	0.0	0.0	0.0	0.0	0.5	0.5	0.0	0.0	0.0	4.0		0.0	0.0											
	8	0.0	0.0	0.0	0.5	1.5	0.0	0.0	2.0	3.5	4.5	0.0		7.0	5.0											
	9	1.0	0.5	0.5	0.5	0.5	0.5	0.5	0.5	3.0	3.0	0.0		5.0	3.5											
日合計		70.0	70.0	43.0	93.5	120.5	80.5	90.0	123.0	140.0	104.5	95.5		108.0	98.5											

様式１－９

中部地方整備局　木曽川水系　対象洪水観測所時間雨量表

洪水　S47.7.13

日	時	福岡 国交省	霧ヶ原 国交省	蘭 国交省	滑川 国交省	滑川第２ 国交省	浦川 国交省	下山沢 国交省	長者畑 国交省	落合 国交省	馬籠 国交省	正ヶ根 国交省	岡の平 国交省	藪原 国交省	西野川 国交省	福島 国交省	三浦 国交省	王滝 国交省	三留野 国交省	福岡（自） 国交省	笠置 国交省	丸山 国交省	桃山 国交省	須原 国交省	渡合 国交省	恵那 国交省
9日	9-10									0.0	0.0	1.7		0.5	欠	0.5	0.0	1.0	0.0	0.0	0.0	0.0			4.0	3.5
	11									0.0	0.0	0.0		0.0	欠	0.5	0.5	0.0	0.0	0.5	0.0	0.0			1.0	0.0
	12									2.0	3.0	0.0		0.0	欠	0.0	0.0	0.5	0.0	0.5	0.0	0.0			0.0	1.0
	13									0.2	0.3	0.6		0.0	欠	0.0	0.0	0.0	0.0	0.0	0.5	0.0			0.5	0.5
	14									0.0	0.0	0.0		0.0	欠	0.0	0.0	0.0	0.0	0.0	0.0	0.0			0.0	0.0
	15									0.6	0.0	0.0		0.0	欠	0.0	0.0	0.0	0.0	0.0	0.5	0.0			0.5	0.0
	16									0.0	0.5	0.0		0.0	欠	0.0	0.5	0.0	0.0	0.0	0.0	0.0			0.0	0.0
	17									0.0	0.2	0.2		23.5	欠	1.0	5.0	5.0	0.0	0.5	1.0	0.0			21.0	0.5
	18									0.0	0.7	0.2		0.5	欠	6.0	1.0	7.0	0.0	1.0	1.0	1.0			2.0	0.5
	19									0.0	0.4	0.7		0.5	欠	0.5	0.5	0.0	0.0	0.0	0.5	0.0			1.0	1.0
	20									0.5	0.0	0.1		5.0	欠	0.5	13.0	15.5	0.0	0.5	0.5	0.0			25.0	0.5
	21									0.6	0.5	0.7		2.0	欠	7.5	2.0	3.5	0.0	1.0	1.0	2.0			6.0	2.0
	22									0.2	11.8	2.3		2.0	欠	1.5	7.5	3.5	0.0	7.5	10.5	8.0			6.5	4.5
	23									2.5	6.0	10.0		1.5	欠	1.0	1.0	2.0	0.0	1.0	7.5	1.0			0.0	12.0
	0									16.8	3.0	6.0		4.5	欠	1.5	3.5	2.5	0.0	1.5	1.0	1.0			4.0	7.0
	1									3.5	3.0	2.5		8.0	欠	4.5	4.0	5.0	0.0	4.5	4.5	4.0			3.0	5.0
	2									3.5	5.5	7.5		0.5	欠	0.5	0.0	0.5	0.0	1.5	4.5	1.0			0.5	6.0
	3									7.0	0.8	3.0		0.0	欠	0.0	0.0	0.5	0.0	0.0	1.0	1.0			0.0	4.0
	4									1.8	1.3	3.0		0.0	欠	0.5	0.5	0.0	0.0	0.5	2.0	0.0			0.5	4.5
	5									2.5	2.0	2.5		0.5	欠	0.0	0.5	0.5	0.0	1.5	1.0	1.0			1.0	3.5
	6									1.3	0.0	1.3		0.0	欠	0.5	0.5	0.0	0.0	0.5	1.0	1.0			0.0	1.0
	7									1.5	0.3	0.5		1.0	欠	1.0	2.0	1.5	0.0	0.0	0.0	1.0			3.0	0.5
	8									0.0	0.4	0.3		1.0	欠	1.0	1.0	2.5	0.0	1.0	0.5	0.0			1.0	1.0
	9									0.0	5.8	1.1		1.0	欠	3.0	1.0	3.0	0.0	0.5	1.5	3.0			2.5	2.0
日合計										44.5	45.5	44.2		52.0	欠	31.5	44.0	54.0	0.0	24.0	40.0	25.0			83.0	60.5
10日	9-10									0.0	0.0	1.0		1.0	欠	5.0	4.5	6.5	欠	5.5	1.5	0.0			3.5	2.0
	11									0.0	3.5	2.5		4.5	欠	4.5	6.0	8.0	欠	4.5	1.5	1.0			12.0	3.0
	12									1.5	2.0	1.0		3.5	欠	4.0	4.0	5.0	欠	2.0	1.0	0.0			5.0	2.0
	13									3.5	5.0	4.3		4.0	欠	6.0	7.0	8.0	欠	4.5	3.5	3.0			9.5	6.0
	14									2.5	7.5	3.7		8.0	欠	6.5	8.0	7.0	欠	2.5	2.5	5.0			7.5	2.5
	15									2.0	9.0	1.0		3.5	欠	7.0	2.0	3.0	欠	6.0	4.0	2.0			5.0	3.5
	16									6.5	4.0	2.3		3.0	欠	2.0	2.0	2.5	欠	5.0	6.5	3.0			1.5	3.5
	17									7.3	2.0	0.7		3.0	欠	6.0	7.0	12.0	欠	0.5	0.5	0.0			8.5	2.5
	18									3.0	1.0	0.6		14.5	欠	8.0	14.0	13.5	欠	1.5	1.0	1.0			15.0	1.0
	19									1.0	1.0	1.6		21.0	欠	15.0	9.5	2.5	欠	5.0	0.5	2.0			8.5	1.0
	20									1.5	3.0	0.9		15.0	欠	14.5	7.5	10.5	欠	7.5	3.0	8.0			13.0	5.5
	21									1.5	2.0	10.5		15.0	欠	17.0	15.0	15.5	欠	11.5	7.0	7.0			14.0	7.5
	22									2.0	11.5	2.5		4.0	欠	4.0	10.0	7.5	欠	8.0	2.5	4.0			9.5	15.5
	23									12.3	22.0	18.0		5.0	欠	11.5	5.0	4.0	欠	20.0	22.0	15.0			8.0	10.5
	0									19.0	17.5	3.0		2.0	欠	1.0	0.5	1.5	欠	4.0	3.0	3.0			2.0	11.5
	1									10.5	5.0	2.0		1.0	欠	2.0	1.5	3.0	欠	5.5	4.5	5.0			5.0	2.5
	2									3.5	2.5	9.0		4.0	欠	4.5	4.0	4.5	欠	3.5	3.5	10.0			6.0	4.0
	3									5.5	7.5	6.7		5.0	欠	6.0	7.5	6.0	欠	8.5	9.0	7.0			8.0	15.5
	4									8.5	5.0	3.3		4.0	欠	3.5	3.0	3.0	欠	5.0	6.0	5.0			4.5	5.0
	5									4.5	2.5	5.0		1.0	欠	1.0	1.0	0.5	欠	2.0	2.0	1.0			1.5	3.5
	6									0.7	0.7	8.7		0.5	欠	0.5	0.0	0.5	欠	0.5	1.0	1.0			0.0	2.5
	7									0.0	0.8	0.0		0.0	欠	0.0	0.0	0.0	欠	0.0	0.5	1.0			0.0	1.5
	8									0.0	2.5	0.0		0.5	欠	0.5	2.5	2.0	欠	6.0	5.0	4.0			3.0	8.5
	9									0.0	5.0	0.0		1.0	欠	1.5	1.5	1.0	欠	1.5	5.0	5.0			2.0	1.0
日合計										96.8	122.5	88.3		124.0	欠	131.5	123.0	127.5	欠	120.5	96.5	93.0			152.5	121.5

様式１－９

中部地方整備局　木曽川水系　対象洪水観測所時間雨量表

洪水　S47.7.13

日	時	岩村 国交省	大井 国交省	根の上 国交省	付知 国交省	木祖 国交省	船山 気象庁	久々野 気象庁	宮ノ前 気象庁	気象庁 高根 気象庁	高城山 気象庁	萩原 気象庁	宮地 気象庁	金山 気象庁	気象庁 付知 気象庁	三界山 気象庁	見行山 気象庁	気象庁 黒川 気象庁	伽藍 気象庁	美濃加茂 気象庁	可児川 気象庁	柄石峠 気象庁	気象庁 恵那 気象庁	中津川 気象庁	三森山 気象庁	気象庁 丸山 気象庁
9日	9-10	0.0						0.0	3.0	3.0	0.0	0.0	0.0			欠	0.0				0.0	0.0	0.0	0.0	欠	
	11	0.0						0.0	0.0	1.5	0.0	0.0	0.0			欠	0.0				0.0	0.0	0.0	0.0	欠	
	12	0.5						0.0	0.0	0.5	0.0	0.0	0.0			欠	0.0				0.0	0.0	0.5	0.0	欠	
	13	0.0						0.0	0.0	0.0	0.0	0.5	0.5			欠	0.0				0.0	0.0	0.0	0.0	欠	
	14	0.0						0.0	0.0	0.0	0.0	0.0	0.0			欠	0.0				0.0	0.0	0.0	0.0	欠	
	15	0.0						0.0	0.0	0.0	0.0	0.0	0.0			欠	0.0				0.0	0.0	0.0	0.0	欠	
	16	0.0						1.5	3.0	3.0	5.0	0.0	0.0			1.0	0.0				0.5	0.0	0.0	0.0	欠	
	17	0.5						0.0	0.0	1.0	0.0	12.5	24.0			1.0	1.0				0.5	0.0	0.5	0.0	欠	
	18	0.5						0.5	0.0	0.0	0.0	0.0	4.0			5.0	1.0				0.5	1.0	1.0	0.5	欠	
	19	0.5						0.0	3.5	6.0	2.0	2.0	2.0			欠	0.0				0.0	0.0	0.0	0.5	欠	
	20	0.0						3.5	3.0	2.5	2.0	10.5	26.0			欠	1.0				0.5	1.0	0.5	0.0	欠	
	21	1.0						1.5	1.5	1.0	1.0	1.5	2.5			8.0	1.0				3.0	0.0	1.0	0.0	欠	
	22	3.0						2.0	2.0	3.0	2.0	3.5	6.0			4.0	6.0				8.5	4.0	10.5	10.0	欠	
	23	6.0						1.0	2.5	3.5	1.0	0.5	0.5			2.0	0.0				2.5	9.0	9.5	7.5	欠	
	0	3.5						3.0	3.5	4.0	2.0	2.5	1.5			2.0	2.0				1.0	1.0	3.0	2.0	欠	
	1	2.5						1.5	1.5	3.0	1.0	1.0	3.0			欠	3.0				3.0	0.0	3.0	3.5	3.0	
	2	4.5						0.0	0.0	0.0	0.0	0.0	0.5			欠	0.0				2.0	6.0	7.0	4.0	4.0	
	3	4.0						0.0	0.5	0.0	0.0	0.5	0.0			欠	0.0				1.0	2.0	2.0	1.0	4.0	
	4	4.0						0.0	0.0	0.0	0.0	0.0	0.5			欠	1.0				2.5	2.0	2.5	2.5	5.0	
	5	0.5						0.5	0.5	0.5	1.0	1.0	1.0			欠	1.0				1.0	2.0	2.0	1.5	2.0	
	6	1.0						1.0	1.5	1.0	1.0	1.5	0.0			欠	0.0				0.5	1.0	1.0	1.0	1.0	
	7	0.0						1.5	1.0	1.0	2.0	1.5	2.5			欠	1.0				0.0	0.0	0.5	0.5	0.0	
	8	0.5						0.5	0.5	0.5	1.0	1.0	0.5			欠	1.0				0.5	0.0	0.0	0.0	1.0	
	9	0.5						0.0	0.5	0.5	0.0	0.5	1.0			欠	2.0				1.5	1.0	0.5	0.5	0.0	
日合計		33.0						18.0	28.0	35.5	21.0	40.5	76.0			欠	21.0				29.0	30.0	45.0	35.0	欠	
10日	9-10	0.0						0.5	0.5	0.5	1.0	1.5	5.5			欠	3.0				0.0	0.0	1.0	2.5	1.0	
	11	1.0						0.0	0.5	1.5	0.0	1.0	8.5			欠	2.0				0.5	1.0	1.0	2.5	1.0	
	12	1.5						0.5	2.0	1.5	1.0	1.0	4.0			欠	1.0				0.5	0.0	1.0	1.5	2.0	
	13	3.5						2.0	2.5	3.5	3.0	3.0	8.5			欠	6.0				3.0	4.0	3.0	4.0	3.0	
	14	1.5						4.0	6.0	7.5	3.0	5.0	8.5			欠	5.0				3.5	2.0	2.0	4.5	1.0	
	15	1.5						1.0	1.0	2.0	1.0	2.0	2.0			欠	5.0				1.5	6.0	7.0	9.0	2.0	
	16	1.5						1.5	1.0	2.0	0.0	2.5	2.0			欠	1.0				5.0	3.0	4.0	4.5	1.0	
	17	0.5						3.5	3.0	2.0	3.0	3.0	10.0			欠	0.0				0.0	0.0	0.5	0.5	1.0	
	18	0.5						8.5	13.5	10.5	13.0	12.5	17.5			欠	1.0				1.0	1.0	1.0	1.0	1.0	
	19	0.0						欠	11.5	9.5	13.0	15.0	11.5			5.0	4.0				1.0	0.0	0.0	0.5	0.0	
	20	1.0						欠	8.5	9.5	10.0	16.0	4.0			12.0	9.0				5.5	1.0	2.0	2.5	2.0	
	21	2.5						2.0	3.0	3.5	3.0	2.5	13.5			11.0	7.0				6.5	6.0	2.5	3.0	3.0	
	22	12.5						2.0	4.0	5.0	3.0	8.0	14.5			14.0	5.0				3.5	6.0	9.5	8.5	11.0	
	23	3.5						1.0	1.5	2.0	1.0	1.5	3.0			18.0	20.0				17.0	15.0	15.0	28.5	3.0	
	0	7.0						0.5	0.5	1.0	0.0	0.0	1.0			4.0	2.0				3.5	4.0	5.0	5.0	7.0	
	1	2.0						0.0	0.5	1.0	1.0	1.5	2.0			5.0	6.0				4.5	5.0	4.0	5.0	2.0	
	2	3.0						0.5	1.5	3.0	2.0	4.0	6.0			4.0	6.0				9.5	4.0	4.0	3.5	4.0	
	3	10.0						2.0	2.5	2.5	2.0	4.0	6.5			9.0	13.0				9.5	8.0	9.0	7.0	11.0	
	4	4.5						0.0	0.0	0.5	1.0	1.5	3.5			5.0	4.0				5.5	2.0	3.5	6.0	5.0	
	5	1.5						0.0	0.5	0.5	0.0	0.5	0.5			3.0	2.0				1.5	2.0	1.5	2.0	2.0	
	6	3.0						0.0	0.0	0.0	0.0	1.0	0.0			0.0	1.0				1.0	1.0	1.0	0.5	2.0	
	7	1.5						0.0	0.0	0.0	0.0	0.0	0.0			1.0	0.0				0.0	0.0	0.5	0.5	2.0	
	8	8.0						0.0	0.0	0.0	0.0	0.0	3.5			2.0	4.0				6.0	6.0	6.5	5.0	7.0	
	9	2.5						0.5	0.5	1.0	1.0	1.0	1.0			3.0	4.0				4.5	2.0	2.5	2.5	4.0	
日合計		74.0						欠	64.5	70.0	62.0	88.0	137.0			欠	111.0				94.0	79.0	87.0	110.0	78.0	

様式１－９

中部地方整備局　木曽川水系　対象洪水観測所時間雨量表

洪水　S47.7.13

日	時	八百津 気象庁	加子母 気象庁	久田見 気象庁	奥屋 気象庁	新田 気象庁	気象庁 濁河 気象庁	カオレ 気象庁	開田 気象庁	気象庁 桃山 気象庁	南木曽 気象庁	三岳 気象庁	木曽福島 気象庁	気象庁 赤沢 気象庁	恵那山 気象庁	気象庁 御岳山 気象庁	気象庁 須原 気象庁	摺古木山 気象庁	野麦峠 気象庁	牧尾ダム 水機構	ウグイ川 水機構	三笠 水機構	池の越 水機構	阿木川ダム 水機構	狸沢 水機構	大根木 水機構
9日	9-10	0.0	0.0							0.0	0.0	0.5	1.0		2.0	3.0				1.0	0.0					
	11	0.0	0.0							2.5	0.0	0.0	0.5		0.0	4.0				0.0	2.0					
	12	0.0	0.5							3.0	1.0	0.5	0.5		2.0	3.0				0.5	2.0					
	13	0.0	0.0							0.0	0.5	0.0	0.0		1.0	0.0				0.0	1.0					
	14	0.5	0.0							0.0	0.0	0.0	0.0		0.0	0.0				0.0	0.0					
	15	0.0	0.5							0.5	0.0	0.0	0.0		0.0	2.0				0.0	2.0					
	16	0.0	0.0							0.0	0.5	0.0	0.0		1.0	1.0				0.0	0.0					
	17	0.5	1.0							0.5	0.0	2.5	0.5		0.0	22.0				3.0	3.0					
	18	0.5	3.0							9.0	3.0	4.5	7.5		1.0	1.0				7.0	18.0					
	19	0.5	0.5							0.5	2.5	1.5	0.5		1.0	2.0				1.0	1.0					
	20	0.0	16.5							2.5	0.0	6.5	0.5		1.0	13.0				11.5	9.0					
	21	0.5	6.5							14.5	3.5	3.0	9.5		2.0	5.0				2.0	8.0					
	22	4.5	11.0							4.5	5.5	2.5	2.5		6.0	8.0				3.5	13.0					
	23	1.5	1.0							1.5	8.0	1.5	1.0		14.0	7.0				1.5	1.0					
	0	0.5	1.5							1.0	2.0	1.5	1.5		7.0	8.0				2.0	2.0					
	1	3.0	3.0							6.0	7.0	4.0	3.5		7.0	5.0				5.0	5.0					
	2	1.5	0.5							1.0	4.5	1.0	1.0		10.0	1.0				0.5	1.0					
	3	0.5	0.0							0.0	0.5	0.0	0.5		7.0	0.0				0.0	0.0					
	4	1.0	0.0							0.0	0.5	0.0	0.0		4.0	0.0				0.5	0.0					
	5	1.0	1.0							0.5	1.0	0.5	0.5		5.0	1.0				0.0	1.0					
	6	0.5	0.5							0.5	0.5	0.0	1.0		2.0	2.0				0.5	1.0					
	7	0.0	2.0							1.5	0.0	1.5	0.5		2.0	3.0				1.5	3.0					
	8	0.5	0.5							2.5	2.0	1.5	1.0		0.0	3.0				1.0	1.0					
	9	2.5	2.5							2.0	2.5	1.5	3.0		2.0	4.0				3.0	2.0					
日合計		19.5	52.0							54.0	45.0	34.5	36.5		77.0	98.0				45.0	76.0					
10日	9-10	1.0	2.0							2.5	7.0	3.5	1.0		3.0	5.0				4.5	3.0					
	11	1.0	7.5							7.5	7.5	5.5	7.0		2.0	10.0				7.5	10.0					
	12	0.0	5.5							8.5	6.0	4.0	5.5		4.0	8.0				4.0	7.0					
	13	3.5	10.5							10.0	4.0	6.5	4.5		4.0	8.0				8.5	12.0					
	14	7.0	7.0							9.0	6.5	7.0	6.0		3.0	7.0				6.5	8.0					
	15	4.0	4.0							6.5	10.5	5.5	9.5		5.0	2.0				3.0	4.0					
	16	1.5	0.5							3.0	4.0	3.0	2.0		4.0	7.0				1.5	2.0					
	17	0.5	5.0							4.5	5.5	6.5	2.0		3.0	15.0				4.0	8.0					
	18	1.0	10.0							7.0	1.5	12.5	9.5		2.0	19.0				7.5	12.0					
	19	2.0	5.0							10.5	10.0	15.0	15.5		1.0	19.0				9.0	13.0					
	20	11.0	11.5							12.5	8.0	8.0	17.0		5.0	20.0				5.0	16.0					
	21	5.5	14.5							20.5	17.0	17.0	17.0		5.0	15.0				17.0	15.0					
	22	4.5	8.5							10.5	17.0	4.5	4.0		19.0	9.0				3.5	9.0					
	23	21.5	9.5							22.0	24.0	7.5	11.0		6.0	12.0				6.0	欠					
	0	3.5	1.5							4.5	11.0	1.0	2.5		16.0	4.0				1.0	14.0					
	1	5.0	3.0							2.0	6.0	1.5	1.5		5.0	3.0				0.5	4.0					
	2	8.0	6.5							3.0	4.5	4.0	4.0		3.0	8.0				4.0	5.0					
	3	10.0	7.5							8.0	7.5	6.0	5.0		11.0	9.0				5.0	9.0					
	4	6.0	4.0							4.5	4.5	3.5	4.5		7.0	5.0				2.5	4.0					
	5	1.5	1.5							2.0	2.5	0.5	1.5		5.0	2.0				1.0	2.0					
	6	1.5	0.0							0.5	0.5	0.5	0.5		3.0	0.0				0.0	0.0					
	7	0.0	0.0							0.0	0.0	0.0	0.0		2.0	0.0				0.0	0.0					
	8	6.5	4.0							1.0	1.5	1.0	0.5		7.0	2.0				0.5	3.0					
	9	4.5	1.0							2.5	3.5	1.5	2.5		2.0	1.0				1.0	3.0					
日合計		110.5	130.0							162.5	170.0	125.5	134.0		127.0	190.0				103.0	欠					

様式１－９

中部地方整備局　木曽川水系　対象洪水観測所時間雨量表

洪水		S47.7.13																							
日	時	水機構 岩村 水機構	岩屋 水機構	水機構 西村 水機構	弓掛 水機構	数河 水機構	水機構 川上 水機構	日出雲 水機構	楢谷 水機構	ワサビ沢 水機構	池の沢 水機構	味噌川ダムサイト 水機構	味噌川 ダム地点 水機構	野麦 中電	高根第一 ダム 中電	高根第二 ダム 中電	一之宿 中電	秋神ダム 中電	朝日ダム 中電	久々野 ダム 中電	大洞 中電	東上田 ダム 中電	瀬戸第一 えん堤 中電	下原ダム 中電	大船渡 えん堤 中電	七宗 えん堤 中電
9日	9-10														0.0				0.9			0.5	0.0	0.0	0.0	0.5
	11														6.5				0.1			0.6	0.6	0.2	0.3	0.0
	12														0.0				0.0			0.0	0.1	0.1	0.2	0.0
	13														0.0				0.0			0.0	0.0	0.1	0.0	0.0
	14														0.0				0.0			0.0	0.0	0.0	0.0	0.0
	15														0.5				0.0			0.0	0.0	0.0	0.0	0.0
	16														0.0				2.0			6.9	0.0	0.0	0.0	0.0
	17														2.5				4.6			0.4	6.3	3.0	4.8	3.4
	18														0.0				0.0			0.0	0.2	0.5	0.7	0.6
	19														7.0				0.1			2.1	0.1	1.8	0.2	0.0
	20														4.0				1.3			5.3	13.7	29.0	15.3	5.5
	21														0.5				0.8			0.4	0.7	1.2	4.5	3.3
	22														3.5				2.0			2.3	0.0	4.7	3.5	1.7
	23														3.5				1.3			1.0	0.0	0.4	0.3	0.1
	0														4.0				2.6			0.5	1.0	0.6	0.7	0.9
	1														3.0				2.5			1.3	0.0	2.1	2.3	1.5
	2														0.5				0.1			0.0	0.0	0.2	0.2	0.2
	3														0.0				0.0			0.0	0.0	0.1	0.2	0.1
	4														0.0				0.1			0.3	0.0	0.1	0.2	0.2
	5														0.5				0.2			0.7	1.0	1.1	0.6	0.4
	6														1.0				0.6			1.0	0.4	0.2	0.3	0.3
	7														1.0				0.8			2.2	0.5	1.5	1.0	0.8
	8														1.0				0.3			0.6	0.2	0.6	0.4	0.5
	9														0.5				0.5			0.3	0.5	2.0	4.3	3.4
日合計															39.5				20.8			26.4	25.3	49.5	40.0	23.4
10日	9-10														1.5				0.2			0.2	1.0	1.7	0.7	0.3
	11														1.5				0.3			0.4	2.4	8.7	9.8	7.5
	12														1.0				1.0			0.4	3.1	5.1	5.3	3.0
	13														4.0				0.5			3.0	4.5	5.0	6.8	6.5
	14														8.0				5.6			4.5	5.0	10.0	12.4	9.4
	15														2.0				1.2			1.0	0.6	0.9	2.2	0.2
	16														1.0				0.8			1.6	3.0	0.6	0.4	0.4
	17														3.5				1.8			2.1	0.9	8.0	9.3	6.0
	18														10.0				6.1			7.1	14.5	13.2	15.6	8.5
	19														10.0				6.3			19.7	5.0	4.8	7.5	6.5
	20														9.5				7.0			13.0	12.0	1.5	3.2	9.0
	21														4.5				2.2			4.5	8.5	10.5	20.8	8.7
	22														4.5				3.6			3.5	9.5	15.5	12.0	14.3
	23														3.0				1.2			2.3	2.0	3.5	7.0	4.0
	0														0.5				0.2			0.0	0.5	1.3	2.0	1.5
	1														1.5				0.5			0.9	3.0	1.2	2.5	2.5
	2														2.0				1.1			2.8	6.5	5.0	7.5	5.0
	3														4.0				0.9			3.2	5.5	6.8	8.0	6.0
	4														0.5				0.5			0.8	2.6	4.2	5.5	4.4
	5														0.0				0.2			0.4	0.9	1.1	2.0	1.2
	6														0.5				0.2			0.1	0.0	0.0	0.0	0.1
	7														0.0				0.0			0.0	0.0	0.0	0.0	0.0
	8														0.5				0.0			0.0	1.1	3.4	5.0	3.8
	9														0.5				0.6			0.6	0.9	1.5	2.0	2.7
日合計															74.0				42.0			72.1	93.0	113.5	147.5	111.5

様式１－９

中部地方整備局　木曽川水系　対象洪水観測所時間雨量表

洪水		S47.7.13																							
日	時	馬瀬川第二ダム 中電	西村ダム 中電	黒石 中電	名倉えん堤 中電	上麻生えん堤 中電	川辺ダム 中電	関電三浦 関電	本谷 関電	水無沢 関電	関電白川 関電	王滝川 関電	関電西野川 関電	常盤 関電	関電三岳 関電	上小川 関電	下之原 関電	木曽 関電	木曽川 関電	伊奈川 関電	今朝沢 関電	東川 関電	読書 関電	関電阿寺 関電	関電山口 関電	関電落合 関電
9日	9-10		3.0	0.0	0.0	0.0	0.0	0.0				0.0		0.0		0.0	0.1	4.0	2.0				0.0		0.0	1.0
	11		10.8	0.0	0.0	0.5	0.0	0.0				0.0		0.0		1.0	0.2	1.0	1.0				0.0		0.0	0.0
	12		1.0	0.0	0.5	0.5	0.6	0.0				0.0		1.0		0.0	0.0	0.0	0.0				1.0		1.0	1.0
	13		2.0	0.0	0.1	0.0	0.0	0.0				0.0		0.0		0.0	0.1	0.0	1.0				0.0		0.0	0.0
	14		0.5	7.0	0.0	0.0	0.0	0.0				0.0		0.0		0.0	0.0	0.0	0.0				0.0		0.0	0.0
	15		1.0	0.0	0.0	0.0	0.1	0.0				1.0		0.0		0.0	0.0	0.0	0.0				0.0		0.0	0.0
	16		1.2	0.0	0.0	0.0	0.3	1.0				0.0		0.0		0.0	0.0	0.0	0.0				2.0		0.0	1.0
	17		0.8	6.0	0.0	0.5	0.2	5.0				10.0		2.0		19.0	0.2	0.0	1.0				1.0		0.0	0.0
	18		0.1	0.5	4.4	1.5	0.6	1.0				3.0		6.0		0.0	0.0	8.0	6.0				5.0		1.0	0.0
	19		0.3	3.0	0.0	0.0	0.1	1.0				1.0		1.0		1.0	0.0	1.0	3.0				5.0		3.0	1.0
	20		2.4	1.0	9.0	1.0	0.2	13.0				19.0		3.0		5.0	0.3	1.0	1.0				2.0		0.0	0.0
	21		0.6	0.5	3.9	0.5	0.3	1.0				3.0		5.0		1.0	0.0	12.0	9.0				16.0		1.0	0.0
	22		1.7	2.0	1.6	1.5	4.1	7.0				8.0		2.0		2.0	0.2	2.0	3.0				3.0		4.0	9.0
	23		1.1	1.0	0.2	0.5	0.2	2.0				3.0		2.0		1.0	0.1	1.0	1.0				4.0		8.0	5.0
	0		1.0	0.0	1.0	0.0	0.6	3.0				8.0		1.0		3.0	0.0	1.0	1.0				1.0		3.0	1.0
	1		1.2	0.0	1.8	3.5	2.0	0.0				3.0		4.0		4.0	0.1	4.0	3.0				5.0		6.0	4.0
	2		0.8	1.0	0.2	1.0	0.3	0.0				2.0		1.0		1.0	0.0	0.0	1.0				3.0		3.0	4.0
	3		0.1	1.0	0.1	0.0	0.2	0.0				2.0		1.0		0.0	0.0	0.0	0.0				0.0		1.0	1.0
	4		0.3	0.0	0.3	0.5	0.8	0.0				1.0		1.0		0.0	0.0	1.0	1.0				0.0		0.0	1.0
	5		2.4	0.0	0.4	1.0	0.7	1.0				1.0		1.0		0.0	0.0	0.0	0.0				1.0		2.0	2.0
	6		0.6	2.0	0.4	0.0	0.4	1.0				1.0		1.0		1.0	0.1	1.0	1.0				1.0		0.0	0.0
	7		1.7	1.0	0.3	0.5	0.1	2.0				2.0		1.0		1.0	0.0	1.0	0.0				0.0		1.0	0.0
	8		1.1	0.0	0.5	0.5	0.1	1.0				1.0		2.0		1.0	0.0	1.0	1.0				0.0		1.0	1.0
	9		0.6	0.0	3.0	4.0	2.1	1.0				1.0		2.0		0.0	0.1	2.0	2.0				2.0		0.0	0.0
日合計			36.3	26.0	27.7	17.5	14.0	40.0				70.0		37.0		41.0	1.5	41.0	38.0				52.0		35.0	32.0
10日	9-10		2.0	0.0	0.5	2.0	0.0	4.0				3.0		3.0		2.0	0.1	3.0	3.0				8.0		1.0	3.0
	11		2.0	2.0	6.0	2.0	0.0	6.0				8.0		6.0		5.0	0.3	7.0	7.0				7.0		4.0	3.0
	12		4.5	2.0	2.3	1.5	0.2	4.0				6.0		4.0		2.0	0.2	4.0	5.0				7.0		4.0	1.0
	13		5.1	5.0	4.7	5.0	5.3	8.0				5.0		6.0		5.0	0.2	5.0	3.0				6.0		2.0	4.0
	14		5.6	0.0	6.5	5.5	5.5	8.0				9.0		6.0		9.0	0.3	3.0	4.0				7.0		5.0	5.0
	15		0.6	0.5	0.5	0.5	2.5	1.0				4.0		6.0		2.0	0.1	10.0	5.0				8.0		9.0	8.0
	16		2.0	1.0	1.0	1.5	0.7	3.0				3.0		3.0		3.0	0.2	2.0	2.0				2.0		2.0	5.0
	17		8.2	20.5	4.5	1.0	0.1	6.0				7.0		4.0		4.0	0.1	4.0	5.0				4.0		2.0	1.0
	18		13.2	15.0	7.0	1.0	0.7	14.0				22.0		10.0		14.0	0.7	7.0	4.0				4.0		0.0	1.0
	19		15.4	6.0	3.5	6.0	2.5	10.0				12.0		13.0		14.0	0.4	14.0	4.0				19.0		12.0	1.0
	20		9.9	4.0	10.0	6.5	10.0	8.0				7.0		10.0		10.0	0.6	13.0	16.0				18.0		8.0	3.0
	21		8.5	3.0	14.5	12.5	3.5	15.0				16.0		18.0		12.0	0.4	18.0	17.0				17.0		14.0	4.0
	22		9.2	4.0	14.1	6.0	4.0	10.0				10.0		4.0		4.0	0.2	5.0	5.0				18.0		19.0	9.0
	23		2.1	1.0	10.1	6.5	18.0	4.0				6.0		8.0		5.0	0.3	9.0	10.0				13.0		16.0	25.0
	0		0.4	0.0	2.6	4.5	4.0	1.0				1.0		2.0		1.0	0.0	2.0	2.0				4.0		14.0	9.0
	1		1.9	1.0	1.4	4.5	5.0	2.0				2.0		2.0		1.0	0.1	2.0	2.0				7.0		5.0	4.0
	2		4.9	3.0	5.7	4.5	4.0	5.0				6.0		3.0		4.0	0.1	3.0	4.0				3.0		3.0	3.0
	3		5.5	3.0	6.6	7.5	8.0	5.0				7.0		6.0		6.0	0.0	6.0	5.0				10.0		9.0	6.0
	4		3.7	1.5	5.5	4.5	4.5	3.0				4.0		3.0		4.0	0.1	3.0	2.0				7.0		4.0	4.0
	5		0.8	0.0	1.7	3.0	1.5	1.0				1.0		1.0		0.0	0.0	1.0	3.0				3.0		3.0	2.0
	6		0.0	0.0	0.1	0.0	1.0	0.0				0.0		1.0		1.0	0.0	0.0	0.0				0.0		0.0	0.0
	7		0.0	0.0	0.0	0.0	0.1	0.0				0.0		1.0		1.0	0.0	0.0	0.0				1.0		0.0	1.0
	8		1.2	0.0	5.2	6.0	5.4	1.0				3.0		1.0		1.0	0.0	0.0	1.0				0.0		3.0	3.0
	9		1.0	0.5	2.7	4.0	3.5	1.0				2.0		2.0		2.0	0.0	2.0	2.0				3.0		4.0	3.0
日合計			107.7	73.0	116.7	96.0	90.0	120.0				144.0		123.0		112.0	4.4	123.0	111.0				176.0		143.0	108.0

様式１－９

中部地方整備局　木曽川水系　対象洪水観測所時間雨量表

洪水		S47.7.13																									
日	時	関電大井 関電	関電笠置 関電	関電丸山 関電	関電兼山 関電	関電今渡 関電	関電桃山 関電																				
9日	9-10	1.0	0.0	0.0	0.0	0.0	0.0																				
	11	0.0	0.0	0.0	0.0	0.0	3.0																				
	12	0.0	0.0	0.0	0.0	0.0	3.0																				
	13	0.0	0.0	0.0	0.0	0.0	0.0																				
	14	0.0	0.0	0.0	0.0	0.5	0.0																				
	15	0.0	1.0	0.0	0.0	0.0	0.0																				
	16	0.0	0.0	0.0	0.0	0.0	0.0																				
	17	0.0	1.0	0.0	1.0	0.0	1.0																				
	18	2.0	1.0	0.0	0.0	0.0	9.0																				
	19	1.0	1.0	1.0	0.0	0.0	0.0																				
	20	0.0	0.0	0.0	0.0	1.0	2.0																				
	21	1.0	1.0	1.0	2.0	2.5	15.0																				
	22	17.0	11.0	9.0	4.0	5.5	4.0																				
	23	11.0	7.0	1.0	0.0	0.5	2.0																				
	0	3.0	1.0	1.0	1.0	0.5	1.0																				
	1	5.0	4.0	4.0	3.0	3.0	4.0																				
	2	9.0	5.0	1.0	1.0	1.0	1.0																				
	3	2.0	1.0	1.0	0.0	1.0	0.0																				
	4	3.0	2.0	1.0	2.0	1.0	1.0																				
	5	3.0	1.0	1.0	0.0	0.5	0.0																				
	6	1.0	1.0	0.0	1.0	0.5	1.0																				
	7	0.0	0.0	1.0	0.0	0.0	1.0																				
	8	1.0	1.0	0.0	0.0	0.5	2.0																				
	9	2.0	1.0	3.0	4.0	0.0	1.0																				
日合計		62.0	40.0	25.0	19.0	18.0	51.0																				
10日	9-10	3.0	1.0	0.0	0.0	0.0	3.0																				
	11	3.0	1.0	0.0	1.0	0.5	10.0																				
	12	2.0	1.0	1.0	0.0	0.5	6.0																				
	13	7.0	4.0	3.0	3.0	3.0	11.0																				
	14	5.0	3.0	4.0	6.0	5.0	7.0																				
	15	10.0	4.0	3.0	2.0	1.0	8.0																				
	16	10.0	7.0	3.0	2.0	1.5	3.0																				
	17	1.0	0.0	0.0	0.0	0.5	4.0																				
	18	1.0	1.0	1.0	0.0	0.5	7.0																				
	19	0.0	0.0	1.0	3.0	6.5	11.0																				
	20	5.0	3.0	6.0	9.0	7.5	12.0																				
	21	7.0	8.0	7.0	4.0	6.5	18.0																				
	22	10.0	2.0	3.0	3.0	2.0	13.0																				
	23	44.0	22.0	16.0	21.0	23.5	10.0																				
	0	7.0	3.0	3.0	3.0	3.5	3.0																				
	1	9.0	5.0	5.0	5.0	5.0	2.0																				
	2	6.0	3.0	8.0	5.0	8.5	4.0																				
	3	16.0	9.0	8.0	7.0	6.5	8.0																				
	4	10.0	6.0	5.0	5.0	4.5	5.0																				
	5	3.0	2.0	1.0	1.0	3.0	1.0																				
	6	2.0	1.0	1.0	1.0	0.5	0.0																				
	7	0.0	1.0	1.0	0.0	0.0	0.0																				
	8	9.0	7.0	4.0	7.0	7.5	1.0																				
	9	5.0	3.0	4.0	4.0	6.5	3.0																				
日合計		175.0	97.0	88.0	92.0	104.0	150.0																				

様式１－９

中部地方整備局　木曽川水系　対象洪水観測所時間雨量表

洪水		S47.7.13																									
日	時	高根 国交省	胡桃島 国交省	大西 国交省	湯屋 国交省	下呂 国交省	大原 国交省	小川 国交省	和良 国交省	神土 国交省	黒川 国交省	三川 国交省	今渡 国交省	上麻生 国交省	神淵 国交省	小坊 国交省	カジヤ 国交省	濁河 国交省	上呂 国交省	小和知 国交省	成山 国交省	御嵩 国交省	御岳山 国交省	赤沢 国交省	阿寺 国交省	川上 国交省
11日	9-10	1.0	1.0	0.5	1.5	2.0	0.0	2.0	1.0	2.0	3.0	2.0		2.0	2.0											
	11	0.0	0.0	0.0	0.5	0.0	0.5	0.0	0.5	0.5	0.0	1.0		1.5	1.0											
	12	0.5	0.0	0.0	0.0	0.0	0.0	0.5	0.0	0.5	0.5	0.0		0.5	0.5											
	13	0.0	0.0	0.0	0.0	0.0	0.0	0.0	0.0	0.0	0.0	0.0		0.0	0.0											
	14	0.0	0.0	0.0	0.0	0.0	0.5	0.0	0.0	0.0	0.0	0.0		0.0	0.0											
	15	0.0	0.0	0.5	0.0	0.0	1.5	1.0	0.0	0.0	0.5	1.0		2.0	1.0											
	16	2.0	2.0	0.5	1.5	1.5	1.0	1.5	1.5	8.5	6.5	6.0		9.0	7.5											
	17	3.0	4.0	5.0	3.5	6.5	4.5	4.5	7.5	6.5	6.5	4.0		1.5	4.0											
	18	7.0	7.0	4.0	11.0	10.5	5.0	9.0	16.9	1.5	2.5	2.0		0.0	0.0											
	19	4.5	6.0	12.0	4.0	3.5	13.0	2.5	1.3	4.5	2.0	0.5		0.5	2.0											
	20	5.5	3.5	12.0	3.0	5.0	10.5	1.5	2.8	0.5	0.5	0.0		0.0	0.5											
	21	12.0	12.5	14.0	20.0	21.0	8.0	4.5	12.0	0.0	0.0	0.0		0.0	0.0											
	22	15.5	10.0	34.0	13.0	12.0	22.5	13.5	6.0	0.5	0.5	0.5		0.5	0.5											
	23	46.0	23.0	17.0	34.0	14.5	17.0	12.0	8.0	0.5	0.0	0.0		0.5	0.0											
	0	21.5	29.0	6.5	15.0	24.5	19.0	37.5	29.0	0.5	0.5	0.5		0.0	1.0											
	1	18.0	13.0	3.5	16.5	24.0	7.0	21.0	6.0	0.5	1.0	1.0		0.5	0.5											
	2	3.5	1.5	4.5	3.0	6.5	8.0	2.0	2.0	0.0	0.0	0.0		0.0	0.0											
	3	7.0	6.0	11.0	14.0	24.5	13.0	22.5	19.0	0.0	0.0	0.0		0.0	0.0											
	4	6.0	5.0	5.0	10.5	19.0	8.5	4.5	13.0	0.0	0.0	24.0		13.0	25.5											
	5	1.0	1.0	2.5	0.5	0.0	1.5	0.0	0.0	28.5	31.5	0.0		0.5	0.0											
	6	4.5	5.0	4.5	2.0	8.0	11.0	6.0	5.3	0.0	0.0	0.0		0.0	0.5											
	7	5.0	5.5	4.5	8.5	13.0	5.0	12.5	18.2	9.5	2.5	5.0		1.5	8.5											
	8	5.0	4.0	3.0	4.5	8.0	3.0	6.0	4.0	6.0	14.0	5.0		3.5	4.0											
	9	1.5	3.0	1.0	1.5	1.5	2.0	2.0	5.5	2.0	1.0	3.0		6.0	9.5											
日合計		170.0	142.0	145.5	168.0	205.5	162.0	166.5	159.5	72.5	73.0	55.5		43.0	68.5											
12日	9-10	8.5	8.0	6.5	9.0	11.5	13.0	20.5	4.5	1.0	1.0	1.5		1.5	0.0											
	11	2.5	5.0	11.0	5.0	1.5	3.5	2.5	1.5	3.0	1.5	2.0		1.5	2.5											
	12	0.5	0.5	0.0	0.5	1.0	1.0	1.0	1.0	2.5	5.0	5.0		8.0	4.0											
	13	3.0	2.5	1.0	2.5	7.0	4.5	6.0	6.0	5.5	3.0	6.0		10.0	18.0											
	14	6.5	5.5	4.5	6.5	12.0	12.5	13.0	10.0	8.5	8.0	16.0		23.0	17.5											
	15	2.5	2.0	4.5	5.5	9.0	11.5	9.0	9.0	14.0	8.0	13.0		13.0	7.5											
	16	4.5	6.5	5.0	9.5	17.0	15.5	16.0	17.0	6.0	8.0	13.0		13.5	6.0											
	17	4.5	4.0	5.5	8.5	10.0	10.5	12.0	6.0	5.0	6.0	10.0		10.0	6.5											
	18	5.0	4.0	4.5	9.5	13.0	11.5	13.5	16.0	6.0	5.0	4.0		6.5	6.0											
	19	0.5	1.0	1.5	3.5	2.5	14.0	12.5	6.0	2.0	2.5	2.0		2.5	2.0											
	20	2.0	3.0	6.0	3.5	3.0	23.5	8.5	4.0	2.0	1.5	3.0		3.5	1.5											
	21	2.5	2.5	3.0	3.5	6.0	8.5	10.5	8.0	8.0	8.0	7.0		12.0	7.0											
	22	2.5	4.5	5.0	6.0	11.0	12.5	20.5	21.0	2.5	1.5	2.0		4.0	2.5											
	23	3.0	4.5	8.0	8.5	5.5	17.0	27.5	12.0	3.0	4.5	5.0		4.0	2.0											
	0	0.5	0.5	5.5	1.0	1.5	8.0	9.5	1.0	3.0	2.5	3.0		4.0	1.5											
	1	3.5	3.5	2.5	3.5	3.5	5.0	8.5	7.5	1.5	2.5	2.0		6.0	11.0											
	2	10.5	11.5	3.0	13.5	23.0	5.5	7.0	7.5	2.0	3.0	2.0		0.5	0.5											
	3	5.5	3.0	5.5	3.5	4.5	16.0	8.0	3.0	11.0	21.0	10.0		5.0	6.5											
	4	5.5	4.0	2.5	3.5	7.5	3.0	5.5	3.0	43.0	37.0	16.0		11.5	5.0											
	5	8.5	8.0	11.0	10.0	6.5	8.0	23.5	7.0	15.5	16.0	3.0		1.5	0.5											
	6	6.0	8.0	4.0	9.0	5.0	15.0	5.5	8.0	1.5	1.5	2.0		1.0	1.0											
	7	7.5	5.0	15.0	2.5	3.0	22.5	10.5	5.0	1.5	1.5	2.0		1.0	5.0											
	8	2.0	8.0	1.0	7.5	7.5	6.5	5.0	2.0	0.5	0.5	1.0		0.5	3.5											
	9	0.0	0.0	4.5	1.0	5.0	9.0	10.0	2.0	3.0	7.5	1.5		5.0	4.0											
日合計		97.5	105.0	120.5	136.5	177.0	257.5	266.0	168.0	151.5	156.5	132.0		149.0	121.5											

様式１－９

中部地方整備局　木曽川水系　対象洪水観測所時間雨量表

洪水　S47.7.13

日	時	福岡 国交省	霧ヶ原 国交省	蘭 国交省	滑川 国交省	滑川第２ 国交省	浦川 国交省	下山沢 国交省	長者畑 国交省	落合 国交省	馬籠 国交省	正ヶ根 国交省	岡の平 国交省	藪原 国交省	西野川 国交省	福島 国交省	三浦 国交省	王滝 国交省	三留野 国交省	福岡（自） 国交省	笠置 国交省	丸山 国交省	桃山 国交省	須原 国交省	渡合 国交省	恵那 国交省
11日	9-10									0.0	4.0	2.5		1.0	欠	1.0	1.5	2.0	欠	3.5	5.0	1.0			2.0	1.0
	11									2.0	1.0	2.0		0.0	欠	0.5	0.0	0.0	欠	0.5	1.5	2.0			0.0	7.0
	12									5.5	7.0	1.3		0.0	欠	0.0	0.0	0.5	欠	0.5	0.5	1.0			1.0	0.5
	13									4.0	0.5	0.9		0.0	欠	0.0	0.0	0.0	欠	0.0	0.5	0.0			0.0	0.0
	14									2.0	欠	0.3		0.0	欠	0.0	0.0	0.0	欠	0.0	0.5	0.0			0.0	0.5
	15									1.0	欠	7.2		0.0	欠	0.0	0.0	0.0	欠	0.0	2.0	3.0			0.0	2.0
	16									0.0	欠	5.8		0.5	欠	0.5	2.0	0.5	欠	8.5	5.0	4.0			2.5	7.0
	17									0.0	欠	0.0		3.0	欠	3.0	3.5	4.0	欠	3.0	4.0	4.0			5.5	0.5
	18									7.5	欠	0.0		6.0	欠	5.0	3.5	7.0	欠	0.5	0.5	0.0			2.5	0.0
	19									1.5	欠	0.0		6.0	欠	14.0	4.5	9.0	欠	0.5	0.5	1.0			11.0	0.5
	20									0.2	欠	0.0		11.0	欠	6.0	7.0	7.0	欠	0.0	1.0	0.0			10.0	1.5
	21									0.3	欠	0.0		1.0	欠	7.5	0.5	0.5	欠	0.0	0.0	0.0			3.0	0.0
	22									0.3	欠	0.0		2.0	欠	4.5	4.0	1.5	欠	0.5	2.0	0.0			5.5	0.0
	23									0.0	欠	0.0		3.5	欠	3.5	8.0	2.0	欠	0.5	0.5	1.0			4.5	0.0
	0									0.0	欠	0.0		2.0	欠	2.0	7.0	1.0	欠	0.0	0.5	0.0			2.5	0.0
	1									0.1	欠	0.0		3.5	欠	3.5	15.5	19.5	欠	0.0	0.0	0.0			27.0	0.5
	2									0.0	欠	0.0		25.5	欠	12.5	1.0	16.5	欠	0.5	0.0	0.0			28.5	0.5
	3									0.1	欠	0.0		0.0	欠	0.0	0.5	0.5	欠	0.0	0.0	0.0			0.0	0.0
	4									0.0	欠	0.0		4.0	欠	0.5	30.0	12.0	欠	0.0	0.0	0.0			5.5	0.0
	5									0.0	欠	0.0		10.0	欠	8.5	5.0	6.0	欠	4.0	0.0	1.0			12.5	0.0
	6									0.0	欠	0.0		0.0	欠	0.0	2.5	0.5	欠	5.5	1.0	0.0			0.0	3.0
	7									0.0	欠	0.0		0.5	欠	1.0	8.0	4.0	欠	0.5	0.0	0.0			11.5	0.5
	8									1.0	欠	0.0		13.0	欠	13.5	3.5	15.0	欠	16.5	2.0	3.0			11.0	1.0
	9									0.0	欠	0.0		0.5	欠	1.0	3.5	1.5	欠	5.5	1.5	1.0			4.0	0.5
日合計										25.5	欠	20.0		93.0	欠	88.0	111.0	110.5	欠	50.5	28.5	22.0			150.0	26.5
12日	9-10									0.0	4.0	1.0		4.0	欠	1.5	15.5	4.5	0.0	3.0	1.0	1.0			13.5	1.0
	11									0.0	1.0	1.5		5.5	欠	1.0	6.0	2.0	0.0	0.5	2.0	2.0			2.0	5.0
	12									2.0	12.5	21.5		0.5	欠	1.5	2.0	4.0	0.0	4.5	7.0	11.0			2.5	23.0
	13									4.5	5.0	5.0		1.0	欠	2.5	8.0	4.0	0.0	3.0	3.5	4.0			10.0	5.0
	14									11.0	4.5	4.5		4.5	欠	4.5	12.0	6.0	0.0	9.0	8.5	9.0			14.0	10.0
	15									10.3	3.0	1.0		6.0	欠	6.5	12.0	10.5	0.0	4.5	5.0	12.0			21.0	2.0
	16									5.8	2.0	2.2		3.5	欠	1.0	12.5	5.5	0.0	4.5	5.0	4.0			16.0	5.0
	17									3.0	2.5	1.3		1.0	欠	2.5	13.0	4.0	0.0	5.5	8.5	5.0			10.0	2.5
	18									3.5	4.5	1.6		2.5	欠	3.0	9.5	5.5	0.0	4.0	3.5	3.0			11.0	3.0
	19									4.5	1.5	0.9		0.5	欠	1.0	5.0	2.0	0.0	3.0	2.0	2.0			4.0	7.0
	20									2.5	2.5	3.0		2.0	欠	3.0	3.0	6.0	0.0	4.0	2.5	2.0			5.5	4.0
	21									2.0	3.5	1.9		3.0	欠	5.0	6.0	6.5	0.0	7.5	6.5	5.0			11.0	2.0
	22									3.0	1.0	1.0		2.0	欠	2.0	5.5	3.0	0.0	1.0	1.5	1.0			5.5	1.0
	23									1.7	4.0	7.1		0.0	欠	0.5	3.5	1.5	0.0	8.0	5.0	2.0			4.0	8.0
	0									5.8	16.0	11.5		2.0	欠	3.5	9.5	4.5	0.0	32.5	25.5	1.0			14.0	14.0
	1									15.5	13.5	20.5		6.5	欠	9.0	20.0	1.5	0.0	21.0	9.0	2.0			7.0	27.0
	2									20.0	13.0	28.0		6.0	欠	6.0	8.5	4.0	0.0	24.0	20.0	4.0			6.5	26.0
	3									24.0	17.0	17.2		5.5	欠	9.5	7.0	13.5	0.0	27.0	24.0	12.0			14.5	9.0
	4									5.3	3.2	3.3		6.5	欠	10.5	14.0	22.0	0.0	25.0	22.0	22.0			43.0	2.0
	5									2.5	2.2	2.7		5.5	欠	7.0	20.5	19.0	0.0	11.5	18.0	6.0			24.5	5.0
	6									2.5	0.5	1.0		3.5	欠	2.5	4.5	4.0	0.0	1.0	3.0	1.0			3.5	4.0
	7									1.3	2.7	1.5		1.5	欠	1.0	2.5	2.0	0.0	2.5	2.0	1.0			4.5	5.0
	8									0.2	0.5	0.3		2.0	欠	2.0	1.5	2.0	0.0	0.5	0.0	0.0			3.0	2.0
	9									0.0	1.5	0.1		1.0	欠	0.0	1.5	2.5	0.0	4.0	10.0	10.0			3.5	1.0
日合計										130.9	121.6	139.6		76.0	欠	86.5	203.0	140.0	0.0	211.0	195.0	122.0			254.0	173.5

様式１－９

中部地方整備局　木曽川水系　対象洪水観測所時間雨量表

洪水		S47.7.13																						
日	時	岩村 国交省	大井 国交省	根の上 国交省	付知 国交省	木祖 国交省	船山 気象庁	久々野 気象庁	宮ノ前 気象庁	気象庁 高根 気象庁	高城山 気象庁	萩原 気象庁	宮地 気象庁	金山 気象庁	気象庁 付知 気象庁	三界山 気象庁	見行山 気象庁	気象庁 黒川 気象庁	伽藍 気象庁	美濃加茂 気象庁	可児川 気象庁	柄石峠 気象庁	気象庁 恵那 気象庁	中津川 気象庁	三森山 気象庁	気象庁 丸山 気象庁
	9-10	5.0						0.5	1.0	1.0	0.0	1.5	1.5			3.0	2.0				2.5	5.0	5.5	4.5	4.0	
	11	5.0						0.0	0.0	0.0	1.0	0.0	0.5			0.0	1.0				2.5	2.0	2.0	1.0	8.0	
	12	0.0						0.0	0.0	0.5	0.0	0.5	0.5			1.0	1.0				0.5	1.0	0.5	1.0	1.0	
	13	0.0						0.0	0.0	0.0	0.0	0.0	0.0			0.0	0.0				0.5	0.0	0.0	0.0	0.0	
	14	0.0						0.5	0.0	0.0	1.0	0.0	0.0			0.0	0.0				0.0	0.0	0.0	0.0	0.0	
	15	4.0						0.5	0.5	0.0	1.0	0.0	0.0			0.0	0.0				1.0	0.0	1.0	0.5	2.0	
	16	4.0						0.5	1.0	2.0	1.0	2.0	2.5			2.0	8.0				4.5	6.0	10.5	10.0	5.0	
	17	0.5						2.0	3.5	3.5	3.0	6.0	4.5			1.0	4.0				4.5	4.0	2.5	3.0	0.0	
	18	0.0						6.0	6.0	6.5	5.0	9.5	3.0			4.0	0.0				0.0	0.0	0.0	0.5	0.0	
	19	0.0						9.5	6.5	4.5	12.0	5.0	7.0			欠	1.0				0.5	0.0	0.5	0.0	1.0	
	20	0.5						8.5	3.0	5.5	10.0	0.5	1.5			欠	0.0				0.0	0.0	0.5	0.5	0.0	
11日	21	0.0						欠	9.5	14.5	5.0	11.0	1.0			1.0	0.0				0.0	1.0	0.0	0.0	0.0	
	22	0.0						欠	11.5	13.0	23.0	12.0	3.5			1.0	1.0				0.5	0.0	0.0	0.0	0.0	
	23	0.0						20.5	20.0	46.0	15.0	24.0	6.5			2.0	0.0				0.0	0.0	0.5	0.0	0.0	
	0	0.0						18.5	29.5	22.5	24.0	31.0	9.0			0.0	1.0				0.0	0.0	0.0	0.0	0.0	
	1	0.0						3.5	16.0	17.5	5.0	15.5	2.5			1.0	0.0				0.0	0.0	0.0	0.0	0.0	
	2	0.0						4.0	2.0	3.5	5.0	2.5	0.5			1.0	0.0				0.0	0.0	0.0	0.0	0.0	
	3	0.0						7.0	7.0	6.0	8.0	15.0	1.0			0.0	0.0				0.0	0.0	0.0	0.0	1.0	
	4	0.0						5.0	5.0	6.5	6.0	8.5	30.0			0.0	1.0				0.0	0.0	0.0	0.5	0.0	
	5	0.0						0.5	1.5	1.0	1.0	0.5	1.5			29.0	2.0				0.5	0.0	0.0	0.0	0.0	
	6	2.0						欠	4.5	4.0	7.0	1.5	0.5			0.0	0.0				0.0	0.0	0.0	0.0	1.0	
	7	0.0						欠	5.0	5.5	4.0	13.5	10.0			0.0	0.0				0.0	1.0	0.0	0.0	0.0	
	8	0.0						4.5	5.0	4.5	5.0	2.5	0.5			10.0	8.0				4.5	1.0	0.0	0.0	1.0	
	9	0.5						1.0	4.5	2.5	2.0	2.0	8.0			11.0	1.0				1.0	1.0	1.0	1.0	0.0	
日合計		21.5						欠	142.5	170.5	144.0	164.5	95.5			欠	31.0				23.0	22.0	24.5	22.5	24.0	
	9-10	0.5						7.5	6.5	9.0	15.0	9.0	5.5			2.0	1.0				1.0	1.0	1.5	5.0	1.0	
	11	1.5						12.5	9.0	2.5	10.0	3.5	1.0			1.0	1.0				2.5	1.0	1.5	1.5	7.0	
	12	10.0						0.5	0.5	0.5	1.0	1.0	2.5			2.0	6.0				17.0	9.0	4.0	6.0	24.0	
	13	2.0						0.5	1.5	3.0	4.0	2.5	11.0			5.0	3.0				5.5	1.0	2.5	5.0	4.0	
	14	5.0						5.5	4.5	6.5	9.0	12.0	11.5			4.0	6.0				11.5	6.0	8.0	6.0	9.0	
	15	1.0						6.0	4.5	2.5	7.0	5.5	12.0			8.0	9.0				11.5	5.0	1.5	2.0	0.0	
	16	1.5						欠	4.5	4.0	13.0	19.5	14.5			3.0	6.0				5.0	4.0	3.0	3.0	4.0	
	17	1.5						欠	4.5	4.5	10.0	8.0	8.0			4.0	8.0				4.5	7.0	3.0	2.5	1.0	
	18	2.0						6.0	4.0	5.5	6.0	13.5	11.5			4.0	4.0				3.5	3.0	2.5	4.5	3.0	
	19	1.0						2.5	1.5	0.5	5.0	3.5	2.0			2.0	1.0				2.5	2.0	1.0	1.5	3.0	
	20	4.5						6.5	3.5	2.5	8.0	3.5	1.5			3.0	1.0				2.5	0.0	1.0	1.5	4.0	
12日	21	2.0						3.0	1.5	1.5	6.0	5.0	6.0			6.0	6.0				6.0	4.0	3.5	3.0	2.0	
	22	0.5						6.5	5.0	3.0	9.0	11.5	4.5			3.0	1.0				1.0	0.0	0.0	1.0	1.0	
	23	12.0						8.0	4.5	3.5	15.0	12.5	3.0			2.0	2.0				2.5	3.0	8.0	5.5	10.0	
	0	16.0						3.5	1.0	0.5	7.0	1.0	3.0			7.0	3.0				2.0	9.0	35.0	21.5	10.0	
	1	32.0						3.0	2.5	2.5	5.0	9.5	13.0			13.0	3.0				1.0	5.0	34.0	20.0	26.0	
	2	39.0						欠	11.5	11.0	5.0	8.0	7.5			6.0	4.0				2.5	4.0	27.0	18.0	27.0	
	3	25.5						欠	3.0	5.0	14.0	3.0	5.0			15.0	20.0				8.5	15.0	17.0	20.0	15.0	
	4	1.5						2.0	2.0	4.0	5.0	2.5	12.0			26.0	29.0				14.5	23.0	8.5	4.5	1.0	
	5	2.0						11.5	9.5	10.5	12.0	6.5	11.5			11.0	18.0				5.0	15.0	4.5	2.5	3.0	
	6	1.0						4.5	11.5	5.5	7.0	20.5	2.0			9.0	2.0				0.5	1.0	0.5	0.5	2.0	
	7	1.0						13.0	4.0	7.5	26.0	3.5	1.5			2.0	2.0				1.0	1.0	1.5	1.5	1.0	
	8	0.5						2.0	6.5	2.5	11.0	6.0	0.5			3.0	0.0				1.5	1.0	0.0	0.0	1.0	
	9	0.5						6.5	1.0	0.0	12.0	3.5	1.5			1.0	13.0				11.0	9.0	1.5	1.0	1.0	
日合計		164.0						欠	108.0	98.0	222.0	174.5	152.0			142.0	149.0				124.0	129.0	170.5	137.5	160.0	

様式１－９

中部地方整備局　木曽川水系　対象洪水観測所時間雨量表

洪水　S47.7.13

日	時	八百津 気象庁	加子母 気象庁	久田見 気象庁	奥屋 気象庁	新田 気象庁	気象庁 濁河 気象庁	カオレ 気象庁	開田 気象庁	気象庁 桃山 気象庁	南木曽 気象庁	三岳 気象庁	木曽福島 気象庁	気象庁 赤沢 気象庁	恵那山 気象庁	気象庁 御岳山 気象庁	気象庁 須原 気象庁	摺古木山 気象庁	野麦峠 気象庁	牧尾ダム 水機構	ウグイ川 水機構	三笠 水機構	池の越 水機構	阿木川ダム 水機構	狸沢 水機構	大根木 水機構
11日	9-10	2.0	1.5							1.0	4.0	1.5	0.0		5.0	3.0				2.0	2.0					
	11	2.0	0.5							0.5	0.5	0.0	0.0		6.0	0.0				0.0	0.0					
	12	1.0	0.0							0.0	0.5	0.0	0.0		2.0	1.0				0.0	1.0					
	13	0.0	0.5							0.0	0.0	0.0	0.0		0.0	0.0				0.0	欠					
	14	0.0	0.0							0.0	0.0	0.0	0.0		1.0	0.0				0.0	0.0					
	15	0.0	0.0							0.0	0.0	0.0	0.0		2.0	0.0				0.0	0.0					
	16	8.0	3.5							0.5	5.5	0.5	0.5		10.0	2.0				0.5	2.0					
	17	4.0	4.0							4.5	2.0	3.0	3.5		1.0	6.0				2.0	7.0					
	18	0.0	3.0							8.5	1.5	4.5	5.5		0.0	8.0				5.5	5.0					
	19	0.0	8.0							0.0	0.5	8.5	6.0		0.0	10.0				5.5	8.0					
	20	0.5	3.5							8.0	0.0	3.5	16.0		2.0	19.0				3.5	2.0					
	21	0.0	0.5							1.0	0.0	0.5	5.0		1.0	3.0				0.5	1.0					
	22	0.5	1.5							0.5	0.5	1.0	7.0		0.0	9.0				1.0	3.0					
	23	0.5	2.5							2.5	0.0	2.5	3.5		0.0	11.0				2.5	欠					
	0	0.0	1.5							1.0	0.0	1.0	3.0		0.0	8.0				1.0	5.0					
	1	0.0	21.0							3.5	0.0	6.5	3.0		0.0	38.0				4.5	欠					
	2	0.0	4.0							3.0	0.0	25.0	13.5		1.0	1.0				21.0	3.0					
	3	0.0	0.0							8.0	0.0	0.0	0.0		0.0	1.0				0.5	0.0					
	4	0.0	1.5							10.5	0.0	4.0	0.5		0.0	28.0				3.0	2.0					
	5	0.5	15.5							11.5	1.0	9.0	7.5		0.0	7.0				8.5	欠					
	6	0.0	0.0							0.5	7.0	0.5	0.0		2.0	0.0				0.0	欠					
	7	0.5	13.5							1.0	1.0	2.0	0.5		2.0	8.0				0.5	欠					
	8	2.0	9.5							13.5	4.5	15.5	12.5		2.0	6.0				16.5	欠					
	9	1.5	3.5							11.5	9.0	1.0	1.0		2.0	5.0				1.5	欠					
日合計		23.0	99.0							91.0	37.5	90.0	88.5		39.0	174.0				80.0	欠					
12日	9-10	0.5	4.0							10.0	4.0	1.5	1.5		2.0	16.0				2.0	欠					
	11	2.5	1.0							9.0	2.5	1.5	1.5		4.0	7.0				2.0	48.0					
	12	11.5	1.5							1.0	3.5	1.0	0.5		18.0	3.0				1.5	3.0					
	13	6.5	5.5							2.5	6.5	2.5	2.5		5.0	9.0				3.0	5.0					
	14	13.0	13.0							5.5	5.5	4.0	3.0		10.0	16.0				4.5	欠					
	15	14.5	12.5							7.5	6.0	9.0	7.0		3.0	17.0				10.0	欠					
	16	10.5	9.0							3.5	3.0	3.0	2.0		4.0	13.0				3.5	32.0					
	17	6.0	5.0							4.5	6.5	2.5	3.0		3.0	16.0				3.0	7.0					
	18	3.0	5.5							5.0	6.0	5.0	3.0		3.0	14.0				5.5	8.0					
	19	2.0	1.5							2.5	2.0	2.0	1.5		7.0	11.0				2.5	3.0					
	20	2.5	2.5							4.0	5.0	3.5	3.0		4.0	13.0				5.0	6.0					
	21	6.0	7.5							8.0	5.0	7.0	4.5		2.0	12.0				6.0	6.0					
	22	0.5	2.0							1.5	2.0	3.0	2.5		1.0	13.0				3.5	4.0					
	23	3.0	3.0							1.0	3.5	1.0	1.0		6.0	13.0				1.0	3.0					
	0	0.5	6.5							11.5	12.0	3.5	2.5		9.0	20.0				4.0	7.0					
	1	1.5	2.0							8.5	12.0	3.5	9.0		26.0	28.0				3.0	5.0					
	2	2.0	2.5							5.0	13.0	5.0	6.0		22.0	20.0				4.5	5.0					
	3	8.0	10.5							8.5	14.0	8.5	10.0		11.0	17.0				4.5	16.0					
	4	10.0	38.0							8.5	7.0	15.5	11.0		3.0	24.0				18.0	欠					
	5	2.5	19.0							5.0	7.0	15.5	9.0		4.0	26.0				15.5	58.0					
	6	1.0	1.0							2.0	1.0	7.5	3.0		3.0	11.0			欠		7.0					
	7	1.5	2.0							4.0	2.0	3.5	1.5		9.0	12.0			欠		6.0					
	8	0.0	1.5							4.0	1.5	1.0	2.0		4.0	7.0			欠		1.0					
	9	5.5	2.5							0.0	0.5	1.0	0.0		2.0	6.0			1.0		4.0					
日合計		114.5	159.0							122.5	131.0	111.0	90.5		165.0	344.0			欠		欠					

様式１－９

中部地方整備局　木曽川水系　対象洪水観測所時間雨量表

洪水		S47.7.13																								
日	時	水機構 岩村 水機構	岩屋 水機構	水機構 西村 水機構	弓掛 水機構	数河 水機構	水機構 川上 水機構	日出雲 水機構	楢谷 水機構	ワサビ沢 水機構	池の沢 水機構	味噌川ダムサイト 水機構	味噌川 ダム地点 水機構	野麦 中電	高根第一 ダム 中電	高根第二 ダム 中電	一之宿 中電	秋神ダム 中電	朝日ダム 中電	久々野 ダム 中電	大洞 中電	東上田 ダム 中電	瀬戸第一 えん堤 中電	下原ダム 中電	大船渡 えん堤 中電	七宗 えん堤 中電
11日	9-10														0.5				0.4			0.6	1.8	1.5	3.0	1.2
	11														0.0				0.1			0.2	0.0	0.5	0.5	0.4
	12														0.0				0.0			0.0	0.0	0.1	0.8	1.9
	13														0.0				0.0			0.0	0.0	0.0	0.3	0.0
	14														0.0				0.0			0.0	0.0	0.0	0.0	0.0
	15														0.0				0.0			0.0	0.0	0.4	0.0	0.0
	16														1.5				1.7			1.3	2.4	2.0	6.0	4.0
	17														2.0				1.2			2.9	6.0	3.5	3.4	3.5
	18														5.5				3.4			4.3	9.8	3.5	3.0	2.5
	19														6.5				6.7			6.0	3.6	3.0	3.2	5.2
	20														5.0				5.7			1.2	3.9	6.9	0.2	0.0
	21														14.0				7.1			3.0	12.5	0.8	0.4	0.5
	22														12.0				23.2			10.0	10.0	2.3	2.1	2.0
	23														36.5				26.8			11.3	12.0	2.3	1.1	1.2
	0														11.0				32.2			34.8	20.0	3.7	2.6	1.7
	1														21.5				9.5			17.3	28.0	1.1	0.7	0.9
	2														6.0				1.5			2.2	6.0	0.4	0.2	0.0
	3														4.0				3.2			10.0	21.4	0.5	0.0	0.0
	4														8.0				3.8			6.1	17.0	28.5	24.0	15.0
	5														2.0				1.5			2.2	0.0	2.0	2.2	6.2
	6														3.0				4.5			3.7	4.7	0.3	0.9	0.1
	7														5.0				3.4			11.5	9.0	17.0	22.4	12.7
	8														4.0				6.6			4.0	5.5	1.2	1.5	2.5
	9														2.0				1.0			2.8	1.7	5.0	9.5	10.0
日合計															150.0				143.5			135.4	175.3	86.5	88.0	71.5
12日	9-10														4.0				3.0			5.1	11.0	6.0	3.0	1.2
	11														5.5				8.5			8.5	0.0	0.6	0.6	0.7
	12														0.5				0.4			0.4	0.5	1.6	2.5	2.3
	13														1.0				0.1			1.3	7.0	9.3	13.4	10.2
	14														5.5				4.4			4.7	12.0	13.5	20.5	15.6
	15														4.5				4.9			7.9	8.0	10.0	12.0	12.5
	16														2.5				2.9			5.1	12.0	13.8	15.0	11.4
	17														4.5				5.1			8.3	12.0	6.4	9.5	9.4
	18														3.5				2.5			7.5	2.2	9.0	7.1	5.7
	19														1.5				1.2			2.2	2.2	2.8	4.9	3.8
	20														2.0				2.3			2.8	2.3	1.3	3.0	1.2
	21														1.5				1.8			2.4	10.0	5.7	9.0	6.5
	22														2.0				3.2			7.2	5.5	5.2	6.8	5.5
	23														1.5				3.4			6.2	5.6	4.2	5.4	2.4
	0														3.0				1.3			1.7	1.1	1.6	2.3	2.6
	1														1.0				2.5			6.0	10.5	7.4	8.0	13.0
	2														7.0				7.5			4.7	12.0	9.1	5.0	2.2
	3														2.5				2.5			2.0	9.1	5.5	4.2	4.2
	4														5.5				1.1			1.2	3.0	14.0	17.8	10.1
	5														8.0				6.4			4.9	9.2	3.0	3.0	1.7
	6														4.0				15.1			18.9	5.6	2.5	3.5	1.8
	7														6.0				5.9			4.8	2.2	2.5	3.5	5.5
	8														3.0				3.0			0.7	6.0	7.6	4.8	2.1
	9														0.0				0.8			2.4	4.0	2.6	4.9	1.8
日合計															80.0				89.8			116.9	153.0	145.2	169.7	133.4

様式１－９

中部地方整備局　木曽川水系　対象洪水観測所時間雨量表

洪水		S47.7.13																							
日	時	馬瀬川 第二ダム 中電	西村ダム 中電	黒石 中電	名倉 えん堤 中電	上麻生 えん堤 中電	川辺ダム 中電	関電三浦 関電	本谷 関電	水無沢 関電	関電白川 関電	王滝川 関電	関電 西野川 関電	常盤 関電	関電三岳 関電	上小川 関電	下之原 関電	木曽 関電	木曽川 関電	伊奈川 関電	今朝沢 関電	東川 関電	読書 関電	関電阿寺 関電	関電山口 関電	関電落合 関電
11日	9-10		1.5	1.5	1.8	1.5	3.2	2.0				2.0		2.0		0.0	0.0	0.0	1.0				3.0		5.0	4.0
	11		0.0	0.0	0.3	1.5	2.1	0.0				1.0		1.0		0.0	0.0	1.0	1.0				1.0		0.0	1.0
	12		0.2	0.0	0.5	0.5	0.9	0.0				0.0		0.0		0.0	0.0	0.0	0.0				0.0		1.0	1.0
	13		0.0	0.0	0.4	0.0	0.0	0.0				0.0		0.0		0.0	0.0	0.0	0.0				0.0		0.0	0.0
	14		0.0	0.0	0.0	0.0	0.0	0.0				1.0		0.0		0.0	0.0	0.0	0.0				0.0		0.0	0.0
	15		0.0	0.0	0.0	0.5	4.3	0.0				0.0		0.0		0.0	0.0	0.0	0.0				0.0		0.0	0.0
	16		2.3	1.5	8.0	5.5	3.0	3.0				1.0		0.0		1.0	0.1	0.0	0.0				2.0		5.0	10.0
	17		7.3	1.5	3.7	3.0	1.0	4.0				3.0		3.0		4.0	0.1	4.0	3.0				8.0		3.0	2.0
	18		11.0	3.0	2.0	0.5	0.0	6.0				4.0		4.0		5.0	0.3	6.0	5.0				2.0		1.0	0.0
	19		2.6	9.0	5.5	0.0	0.2	5.0				3.0		8.0		9.0	0.3	8.0	8.0				0.0		0.0	1.0
	20		4.1	2.5	0.1	0.0	0.1	11.0				10.0		2.0		8.0	0.5	7.0	4.0				1.0		0.0	0.0
	21		18.5	0.5	0.2	0.0	0.2	4.0				3.0		0.0		0.0	0.2	6.0	7.0				0.0		1.0	0.0
	22		7.5	10.0	1.0	0.5	0.7	5.0				7.0		1.0		1.0	0.2	9.0	4.0				0.0		0.0	0.0
	23		22.0	11.0	1.0	0.0	0.2	9.0				5.0		2.0		3.0	0.2	5.0	8.0				0.0		0.0	0.0
	0		26.5	0.0	1.5	0.5	0.1	6.0				5.0		1.0		1.0	1.0	2.0	13.0				0.0		0.0	0.0
	1		18.5	25.0	2.5	0.0	0.2	52.0				8.0		3.0		11.0	8.0	5.0	8.0				0.0		0.0	0.0
	2		5.5	6.0	0.2	0.5	0.0	2.0				1.0		21.0		25.0	0.0	8.0	14.0				0.0		0.0	0.0
	3		23.0	6.0	0.0	14.5	0.0	0.0				1.0		0.0		1.0	0.0	0.0	0.0				0.0		0.0	0.0
	4		18.0	2.0	22.3	2.5	0.3	39.0				9.0		2.0		5.0	3.0	0.0	0.0				2.0		0.0	0.0
	5		0.3	8.5	2.7	0.0	0.2	3.0				7.0		8.0		6.0	1.0	5.0	8.0				23.0		1.0	0.0
	6		5.2	4.5	0.3	0.5	0.3	1.0				1.0		0.0		0.0	0.0	0.0	3.0				12.0		4.0	0.0
	7		13.6	0.0	9.5	3.0	1.0	10.0				4.0		0.0		1.0	2.0	1.0	1.0				6.0		0.0	0.0
	8		9.4	5.0	3.0	2.5	2.0	8.0				10.0		18.0		11.0	1.0	13.0	9.0				19.0		5.0	0.0
	9		2.0	5.0	11.5	2.5	2.2	3.0				7.0		2.0		1.0	1.0	2.0	1.0				18.0		13.0	1.0
日合計			199.0	102.5	78.0	40.0	22.2	173.0				93.0		78.0		93.0	18.9	82.0	98.0				97.0		39.0	20.0
12日	9-10		15.5	3.0	0.7	0.5	0.4	13.0				11.0		1.0		4.0	3.0	2.0	3.0				13.0		6.0	6.0
	11		2.2	15.0	0.8	1.5	1.6	4.0				3.0		2.0		5.0	0.0	1.0	0.0				7.0		2.0	1.0
	12		1.8	9.5	2.0	4.0	9.0	1.0				4.0		1.0		0.0	0.0	1.0	2.0				3.0		3.0	6.0
	13		3.0	2.0	16.0	9.5	12.0	6.0				9.0		3.0		2.0	1.0	2.0	1.0				7.0		8.0	1.0
	14		9.4	0.5	19.0	20.0	21.0	9.0				10.0		4.0		6.0	3.0	2.0	2.0				5.0		7.0	3.0
	15		6.6	5.0	15.8	9.5	10.0	9.0				14.0		9.0		9.0	2.0	8.0	3.0				8.0		4.0	3.0
	16		20.0	11.0	13.2	18.0	4.5	6.0				9.0		2.0		3.0	1.0	2.0	2.0				3.0		2.0	2.0
	17		10.0	18.0	5.0	7.5	9.5	8.0				3.0		3.0		2.0	3.0	2.0	2.0				5.0		6.0	3.0
	18		10.5	4.0	7.6	5.5	4.0	8.0				13.0		4.0		6.0	2.0	3.0	3.0				6.0		8.0	3.0
	19		3.0	1.0	3.9	2.5	1.2	5.0				7.0		2.0		1.0	3.0	1.0	3.0				6.0		1.0	4.0
	20		3.7	7.0	1.0	2.0	3.3	3.0				7.0		3.0		2.0	2.0	2.0	3.0				3.0		5.0	4.0
	21		5.6	9.0	6.5	9.0	6.5	4.0				7.0		6.0		5.0	2.0	5.0	3.0				8.0		3.0	2.0
	22		10.4	5.0	6.0	1.5	2.8	4.0				9.0		3.0		2.0	2.0	2.0	4.0				1.0		2.0	1.0
	23		6.3	13.0	2.5	5.0	1.7	3.0				5.0		1.0		0.0	3.0	0.0	1.0				1.0		3.0	3.0
	0		1.0	12.0	4.0	5.5	0.5	5.0				7.0		4.0		3.0	1.0	3.0	2.0				23.0		14.0	16.0
	1		5.8	3.0	15.0	2.5	2.7	11.0				18.0		3.0		4.0	3.0	12.0	11.0				16.0		15.0	13.0
	2		9.2	6.0	10.0	0.0	0.8	9.0				13.0		5.0		6.0	3.0	5.0	7.0				10.0		15.0	14.0
	3		2.5	2.0	5.0	6.1	1.0	6.0				10.0		7.0		7.0	3.0	11.0	8.0				18.0		16.0	17.0
	4		3.5	6.0	13.0	16.9	0.7	10.0				29.0		15.0		9.0	8.0	12.0	12.0				15.0		9.0	6.0
	5		5.2	6.0	4.5	3.5	15.0	16.0				24.0		18.0		10.0	2.0	10.0	9.0				8.0		7.0	3.0
	6		14.1	5.0	1.0	1.0	0.6	6.0				6.0		8.0		7.0	2.0	0.0	2.0				1.0		1.0	1.0
	7		2.3	7.0	4.3	2.0	1.2	3.0				5.0		4.0		3.0	2.0	1.0	2.0				6.0		3.0	1.0
	8		5.0	13.0	0.1	0.5	0.0	2.0				4.0		1.0		1.0	0.0	0.0	1.0				3.0		2.0	1.0
	9		2.9	3.0	2.4	11.0	3.0	1.0				3.0		1.0		1.0	0.0	2.0	1.0				1.0		1.0	1.0
日合計			159.5	166.0	159.3	145.0	113.0	152.0				230.0		110.0		98.0	51.0	89.0	87.0				177.0		143.0	115.0

様式１－９

中部地方整備局　木曽川水系　対象洪水観測所時間雨量表

洪水		S47.7.13																									
日	時	関電大井 関電	関電笠置 関電	関電丸山 関電	関電兼山 関電	関電今渡 関電	関電桃山 関電																				
11日	9-10	8.0	5.0	1.0	0.0	1.0	1.0																				
	11	2.0	2.0	2.0	2.0	2.5	0.0																				
	12	1.0	0.0	1.0	1.0	1.0	0.0																				
	13	1.0	0.0	0.0	0.0	0.5	0.0																				
	14	0.0	1.0	0.0	0.0	0.0	0.0																				
	15	1.0	2.0	2.0	3.0	3.0	0.0																				
	16	17.0	5.0	5.0	3.0	4.0	2.0																				
	17	5.0	4.0	4.0	2.0	2.5	4.0																				
	18	0.0	1.0	0.0	1.0	0.0	8.0																				
	19	1.0	0.0	1.0	0.0	0.0	0.0																				
	20	1.0	1.0	0.0	0.0	0.5	7.0																				
	21	0.0	0.0	0.0	0.0	0.0	2.0																				
	22	1.0	2.0	0.0	0.0	1.0	0.0																				
	23	1.0	1.0	1.0	1.0	0.0	2.0																				
	0	0.0	0.0	0.0	0.0	0.0	2.0																				
	1	0.0	0.0	0.0	0.0	0.5	4.0																				
	2	0.0	0.0	0.0	0.0	0.0	3.0																				
	3	0.0	0.0	0.0	0.0	0.0	8.0																				
	4	0.0	0.0	0.0	0.0	0.0	11.0																				
	5	0.0	0.0	1.0	1.0	0.0	10.0																				
	6	0.0	1.0	0.0	0.0	0.0	1.0																				
	7	1.0	1.0	0.0	1.0	0.5	1.0																				
	8	3.0	1.0	2.0	1.0	2.5	12.0																				
	9	2.0	2.0	1.0	1.0	2.5	14.0																				
日合計		45.0	29.0	21.0	17.0	22.0	92.0																				
12日	9-10	1.0	1.0	1.0	0.0	0.5	0.0																				
	11	2.0	2.0	2.0	2.0	3.5	10.0																				
	12	6.0	8.0	11.0	9.0	12.0	1.0																				
	13	4.0	2.0	4.0	7.0	16.0	3.0																				
	14	22.0	9.0	6.0	11.0	18.0	5.0																				
	15	5.0	5.0	11.0	8.0	9.0	8.0																				
	16	8.0	5.0	6.0	5.0	3.0	3.0																				
	17	7.0	8.0	4.0	6.0	7.0	5.0																				
	18	6.0	3.0	4.0	3.0	4.0	5.0																				
	19	6.0	3.0	2.0	1.0	2.5	3.0																				
	20	3.0	2.0	2.0	2.0	3.0	4.0																				
	21	9.0	7.0	5.0	5.0	8.0	7.0																				
	22	1.0	1.0	0.0	1.0	2.0	2.0																				
	23	17.0	5.0	3.0	2.0	3.5	1.0																				
	0	57.0	25.0	1.0	1.0	0.5	10.0																				
	1	47.0	10.0	2.0	1.0	2.5	11.0																				
	2	53.0	19.0	4.0	0.0	1.0	5.0																				
	3	43.0	28.0	12.0	3.0	5.0	8.0																				
	4	24.0	21.0	23.0	8.0	9.0	9.0																				
	5	13.0	16.0	4.0	1.0	0.5	5.0																				
	6	1.0	3.0	1.0	1.0	1.0	2.0																				
	7	3.0	2.0	1.0	1.0	1.5	5.0																				
	8	1.0	0.0	0.0	0.0	0.0	4.0																				
	9	7.0	10.0	10.0	4.0	4.5	0.0																				
日合計		346.0	195.0	119.0	82.0	117.5	116.0																				

様式１－９

中部地方整備局　木曽川水系　対象洪水観測所時間雨量表

洪水		S47.7.13																								
日	時	高根 国交省	胡桃島 国交省	大西 国交省	湯屋 国交省	下呂 国交省	大原 国交省	小川 国交省	和良 国交省	神土 国交省	黒川 国交省	三川 国交省	今渡 国交省	上麻生 国交省	神淵 国交省	小坊 国交省	カジヤ 国交省	濁河 国交省	上呂 国交省	小和知 国交省	成山 国交省	御嵩 国交省	御岳山 国交省	赤沢 国交省	阿寺 国交省	川上 国交省
13日	9-10	2.5	3.0	2.5	6.0	6.5	2.0	15.5	7.5	6.5	3.5	3.5		3.0	0.5											
	11	0.5	1.0	0.5	1.0	5.0	5.5	7.0	5.8	0.5	1.0	4.0		26.0	8.5											
	12	2.5	1.0	3.0	4.0	4.0	7.5	17.0	4.4	1.5	1.0	2.0		1.0	4.5											
	13	1.0	1.0	9.0	3.0	6.5	10.5	11.5	8.6	13.0	19.5	12.0		3.5	2.0											
	14	1.5	1.5	1.0	4.0	4.5	4.0	4.0	2.0	6.0	5.0	3.0		1.0	0.5											
	15	0.0	0.5	0.5	1.0	0.5	0.5	1.5	0.5	1.5	2.0	2.5		1.0	1.0											
	16	0.5	0.0	0.0	0.0	0.5	0.5	0.5	0.0	0.0	0.0	0.0		0.0	0.0											
	17	0.0	0.0	0.0	0.0	0.0	0.0	0.0	0.0	0.0	0.0	0.0		0.0	0.0											
	18	0.0	0.0	0.0	0.0	0.0	0.5	0.0	1.5	0.0	0.0	0.0		0.0	0.0											
	19	0.0	0.0	1.0	0.0	3.0	2.5	1.5	8.0	0.0	0.0	0.0		0.0	0.0											
	20	0.0	0.0	0.0	0.5	1.0	2.5	1.5	0.0	0.0	0.0	0.0		0.0	0.0											
	21	0.0	0.0	0.0	0.0	0.0	2.5	0.5	0.0	0.0	0.0	0.0		0.0	0.0											
	22	0.0	0.0	0.5	0.0	0.0	2.5	2.0	0.5	0.0	0.0	0.0		0.0	0.0											
	23	0.0	0.0	0.0	0.0	0.0	0.5	0.0	0.0	0.0	0.0	0.0		0.0	0.0											
	0	0.0	0.0	0.0	0.0	0.5	0.0	0.0	0.0	0.0	0.0	0.0		0.0	0.0											
	1	0.0	0.0	0.0	0.0	0.0	0.0	0.0	0.0	0.0	0.0	0.0		0.0	0.0											
	2	0.0	0.0	0.0	0.0	0.0	0.0	0.0	0.0	0.0	0.0	0.0		0.0	0.0											
	3	0.0	0.0	0.0	0.0	0.0	1.0	0.0	0.0	0.0	0.0	0.0		0.0	0.0											
	4	0.0	0.0	0.0	0.0	0.0	0.0	0.0	0.0	0.0	0.0	0.0		0.0	0.0											
	5	0.0	0.0	0.0	0.0	0.0	0.0	0.0	0.0	0.0	0.0	0.0		0.0	0.0											
	6	0.0	0.0	0.0	0.0	0.0	0.0	0.0	0.0	0.0	0.0	0.0		0.0	0.0											
	7	0.0	0.0	0.0	0.0	0.0	0.0	0.0	0.0	0.0	0.0	0.0		0.0	0.0											
	8	0.0	0.0	0.0	0.0	0.0	0.0	0.0	1.5	0.0	0.0	0.0		0.0	0.0											
	9	0.0	0.0	0.0	0.0	3.0	4.0	1.0	0.0	0.0	0.0	0.0		0.0	0.0											
日合計		8.5	8.0	18.0	19.5	35.0	46.5	63.5	40.3	29.0	32.0	27.0		35.5	17.0											
14日	9-10																									
	11																									
	12																									
	13																									
	14																									
	15																									
	16																									
	17																									
	18																									
	19																									
	20																									
	21																									
	22																									
	23																									
	0																									
	1																									
	2																									
	3																									
	4																									
	5																									
	6																									
	7																									
	8																									
	9																									
日合計																										
※総雨量		382.0	356.0	346.0	453.0	576.5	572.5	622.0	529.5	425.5	385.0	328.0		353.5	322.5											

*総雨量は一連降雨の最終日のみ合計

様式１－９

中部地方整備局　木曽川水系　対象洪水観測所時間雨量表

洪水		S47.7.13																								
日	時	福岡 国交省	霧ヶ原 国交省	蘭 国交省	滑川 国交省	滑川第２ 国交省	浦川 国交省	下山沢 国交省	長者畑 国交省	落合 国交省	馬籠 国交省	正ヶ根 国交省	岡の平 国交省	藪原 国交省	西野川 国交省	福島 国交省	三浦 国交省	王滝 国交省	三留野 国交省	福岡 (自) 国交省	笠置 国交省	丸山 国交省	桃山 国交省	須原 国交省	渡合 国交省	恵那 国交省
13日	9-10									0.0	1.0	2.2		2.0	欠	1.5	6.0	4.5	欠	3.5	3.0	2.0			11.0	2.0
	11									0.8	1.5	1.5		0.0	欠	0.5	2.0	0.0	欠	1.0	0.5	2.0			0.0	3.0
	12									2.2	0.5	0.8		1.0	欠	1.0	5.0	3.5	欠	1.0	2.5	1.0			0.0	1.0
	13									1.5	1.0	0.6		0.0	欠	0.0	6.5	0.0	欠	0.5	2.5	15.0			0.0	0.5
	14									0.8	0.2	0.1		1.0	欠	1.0	17.0	4.0	欠	0.5	2.0	2.0			0.0	0.0
	15									0.8	0.0	0.1		0.0	欠	0.0	1.0	3.0	欠	0.5	5.0	0.0			0.0	0.5
	16									0.3	0.0	0.0		0.5	欠	0.5	0.5	5.0	欠	0.0	1.0	0.0			0.0	0.0
	17									0.0	0.0	0.0		0.0	欠	0.0	0.0	0.0	欠	0.0	0.0	0.0			0.0	0.0
	18									0.0	0.0	0.0		0.0	欠	0.0	0.0	0.0	欠	0.0	0.0	0.0			0.0	0.0
	19									0.0	0.0	0.0		0.0	欠	0.0	0.0	0.0	欠	0.0	0.0	0.0			0.0	0.0
	20									0.0	0.0	0.0		0.0	欠	0.0	0.0	0.0	欠	0.0	0.0	0.0			0.0	0.0
	21									0.0	0.0	0.0		0.0	欠	0.0	0.0	0.0	欠	0.0	0.0	0.0			0.0	0.0
	22									0.0	0.0	0.0		0.0	欠	0.0	0.0	0.0	欠	0.0	0.0	0.0			0.0	0.0
	23									0.0	0.0	0.0		0.0	欠	0.0	0.0	0.0	欠	0.0	0.0	0.0			0.0	0.0
	0									0.0	0.0	0.0		0.0	欠	0.0	0.0	0.0	欠	0.0	0.0	0.0			0.0	0.0
	1									0.0	0.0	0.0		0.0	欠	0.0	0.0	0.0	欠	0.0	0.0	0.0			0.0	0.0
	2									0.0	0.0	0.0		0.0	欠	0.0	0.0	0.0	欠	0.0	0.0	0.0			0.0	0.0
	3									0.0	0.0	0.0		0.0	欠	0.0	0.0	0.0	欠	0.0	0.0	0.0			0.0	0.0
	4									0.0	0.0	0.0		0.0	欠	0.0	0.0	0.0	欠	0.0	0.0	0.0			0.0	0.0
	5									0.0	0.0	0.0		0.0	欠	0.0	0.0	0.0	欠	0.0	0.0	0.0			0.0	0.0
	6									0.0	0.0	0.0		0.0	欠	0.0	0.0	0.0	欠	0.0	0.0	0.0			0.0	0.0
	7									0.0	0.2	0.0		0.0	欠	0.0	0.0	0.0	欠	0.0	0.0	0.0			0.0	0.0
	8									0.0	0.0	0.0		0.0	欠	0.0	0.0	0.0	欠	0.0	0.0	0.0			0.0	0.0
	9									0.0	0.0	0.0		0.0	欠	0.0	0.0	0.0	欠	0.0	0.0	0.0			0.0	0.0
日合計										6.4	4.4	5.3		4.5	欠	4.5	38.0	20.0	欠	7.0	16.5	22.0			11.0	7.0
14日	9-10																									
	11																									
	12																									
	13																									
	14																									
	15																									
	16																									
	17																									
	18																									
	19																									
	20																									
	21																									
	22																									
	23																									
	0																									
	1																									
	2																									
	3																									
	4																									
	5																									
	6																									
	7																									
	8																									
	9																									
日合計																										
※総雨量										304.1		297.4		349.5		342.0	519.0	452.0		413.0	376.5	284.0			650.5	389.0

*総雨量は一連降雨の最終日のみ合計

様式１－９

中部地方整備局　木曽川水系　対象洪水観測所時間雨量表

洪水		S47.7.13																						
日	時	岩村 国交省	大井 国交省	根の上 国交省	付知 国交省	木祖 国交省	船山 気象庁	久々野 気象庁	宮ノ前 気象庁	気象庁 高根 気象庁	高城山 気象庁	萩原 気象庁	宮地 気象庁	金山 気象庁	気象庁 付知 気象庁	三界山 気象庁	見行山 気象庁	気象庁 黒川 気象庁	伽藍 気象庁	美濃加茂 気象庁	可児川 気象庁	柄石峠 気象庁	気象庁 恵那 気象庁	中津川 気象庁	三森山 気象庁	気象庁 丸山 気象庁
13日	9-10	3.5						5.0	2.5	3.0	3.0	5.5	5.0			9.0	2.0				2.0	3.0	3.0	2.5	4.0	
	11	1.0						1.0	1.0	0.5	2.0	2.5	3.0			0.0	1.0				1.5	0.0	1.5	1.0	1.0	
	12	0.5						5.5	0.5	2.0	11.0	5.5	5.0			3.0	1.0				2.0	1.0	1.0	1.0	1.0	
	13	0.5						10.0	1.0	1.0	14.0	6.5	15.5			1.0	18.0				14.0	7.0	1.0	1.0	1.0	
	14	0.5						1.0	2.0	2.0	5.0	4.5	2.5			1.0	2.0				1.5	2.0	0.5	0.0	0.0	
	15	0.0						1.0	0.0	0.0	1.0	1.0	0.5			3.0	1.0				0.0	0.0	0.5	0.5	0.0	
	16	0.0						0.0	0.5	0.5	1.0	1.5	0.0			3.0	0.0				0.5	0.0	0.0	0.0	0.0	
	17	0.0						0.0	0.0	0.0	0.0	0.0	0.5			0.0	0.0				0.0	0.0	0.0	0.0	0.0	
	18	0.0						0.0	0.0	0.0	1.0	0.5	0.0			0.0	0.0				0.0	0.0	0.0	0.0	0.0	
	19	0.0						0.5	0.0	0.0	2.0	2.0	0.5			0.0	0.0				0.0	0.0	0.0	0.0	0.0	
	20	0.0						1.0	0.0	0.0	1.0	1.5	0.0			0.0	0.0				0.0	0.0	0.0	0.0	0.0	
	21	0.0						0.0	0.0	0.0	1.0	0.0	0.0			0.0	0.0				0.0	1.0	0.0	0.0	0.0	
	22	0.0						0.0	0.0	0.0	1.0	0.0	0.0			0.0	0.0				0.0	0.0	0.0	0.0	0.0	
	23	0.0						0.0	0.0	0.0	1.0	0.0	0.0			0.0	0.0				0.0	0.0	0.0	0.0	0.0	
	0	0.0						0.0	0.0	0.0	1.0	0.0	0.0			0.0	0.0				0.0	0.0	0.0	0.0	1.0	
	1	0.0						0.0	0.0	0.0	0.0	0.0	0.0			0.0	0.0				0.0	0.0	0.0	0.0	0.0	
	2	0.0						0.0	0.0	0.0	0.0	0.0	0.0			0.0	0.0				0.0	0.0	0.0	0.0	0.0	
	3	0.0						0.0	0.0	0.0	1.0	0.0	0.0			0.0	0.0				0.0	0.0	0.0	0.0	0.0	
	4	0.0						0.0	0.0	0.0	0.0	0.0	0.0			0.0	0.0				0.0	0.0	0.0	0.0	0.0	
	5	0.0						0.0	0.0	0.0	0.0	0.0	0.0			0.0	0.0				0.0	0.0	0.0	0.0	0.0	
	6	0.0						0.0	0.0	0.0	0.0	0.0	0.0			0.0	0.0				0.0	0.0	0.0	0.0	0.0	
	7	0.0						0.0	0.0	0.0	0.0	0.0	0.0			0.0	0.0				0.0	0.0	0.0	0.0	0.0	
	8	0.0						0.0	0.0	0.0	0.0	0.0	0.0			0.0	1.0				0.0	0.0	0.0	0.0	0.0	
	9	0.0						0.0	0.0	0.0	2.0	0.0	0.0			0.0	0.0				0.0	0.0	0.0	0.0	0.0	
日合計		6.0						25.0	7.5	9.0	48.0	31.0	32.5			20.0	26.0				21.5	14.0	7.5	6.0	8.0	
14日	9-10																									
	11																									
	12																									
	13																									
	14																									
	15																									
	16																									
	17																									
	18																									
	19																									
	20																									
	21																									
	22																									
	23																									
	0																									
	1																									
	2																									
	3																									
	4																									
	5																									
	6																									
	7																									
	8																									
	9																									
日合計																										
※総雨量		298.5							350.5	383.0	497.0	498.5	493.0				338.0				291.5	274.0	334.5	311.0		

*総雨量は一連降雨の最終日のみ合計

様式１－９

中部地方整備局　木曽川水系　対象洪水観測所時間雨量表

洪水　S47.7.13

日	時	八百津 気象庁	加子母 気象庁	久田見 気象庁	奥屋 気象庁	新田 気象庁	気象庁 濁河 気象庁	カオレ 気象庁	開田 気象庁	気象庁 桃山 気象庁	南木曽 気象庁	三岳 気象庁	木曽福島 気象庁	気象庁 赤沢 気象庁	恵那山 気象庁	気象庁 御岳山 気象庁	気象庁 須原 気象庁	摺古木山 気象庁	野麦峠 気象庁	牧尾ダム 水機構	ウグイ川 水機構	三笠 水機構	池の越 水機構	阿木川ダム 水機構	狸沢 水機構	大根木 水機構
13日	9-10	2.0	8.0							3.5	2.5	2.5	1.5		4.0	12.0				3.5	10.0					
	11	3.5	0.5							0.5	1.5	0.5	0.5		3.0	6.0				0.0	1.0					
	12	2.5	2.5							0.5	1.0	1.5	1.0		1.0	9.0				2.0	5.0					
	13	10.5	6.5							0.5	0.5	0.0	0.5		0.0	5.0				0.0	欠					
	14	1.5	14.5							1.0	0.5	2.0	0.5		1.0	15.0				3.0	5.0					
	15	0.5	1.5							0.0	0.0	1.5	0.5		0.0	2.0				1.5	5.0					
	16	0.0	0.5							0.0	0.0	6.0	0.5		0.0	0.0				6.5	5.0					
	17	0.0	0.0							0.0	0.0	0.0	0.0		0.0	0.0				0.0	0.0					
	18	0.0	0.0							0.0	0.0	0.0	0.0		0.0	1.0				0.0	0.0					
	19	0.0	0.0							0.0	0.0	0.0	0.0		0.0	0.0				0.0	0.0					
	20	0.0	0.0							0.0	0.0	0.0	0.0		0.0	0.0				0.0	0.0					
	21	0.0	0.0							0.0	0.0	0.0	0.0		0.0	1.0				0.0	0.0					
	22	0.0	0.0							0.0	0.0	0.0	0.0		0.0	1.0				0.0	0.0					
	23	0.0	0.0							0.0	0.0	0.0	0.0		0.0	0.0				0.0	0.0					
	0	0.0	0.0							0.0	0.0	0.0	0.0		0.0	0.0				0.0	0.0					
	1	0.0	0.0							0.0	0.0	0.0	0.0		0.0	0.0				0.0	0.0					
	2	0.0	0.0							0.0	0.0	0.0	0.0		0.0	0.0				0.0	0.0					
	3	0.0	0.0							0.0	0.0	0.0	0.0		0.0	0.0				0.0	0.0					
	4	0.0	0.0							0.0	0.0	0.0	0.0		0.0	0.0				0.0	0.0					
	5	0.0	0.0							0.0	0.0	0.0	0.0		0.0	0.0				0.0	0.0					
	6	0.0	0.0							0.0	0.0	0.0	0.0		0.0	0.0				0.0	0.0					
	7	0.0	0.0							0.0	0.0	0.0	0.0		0.0	0.0				0.0	0.0					
	8	0.0	0.0							0.0	0.0	0.0	0.0		0.0	0.0				0.0	0.0					
	9	0.0	0.0							0.0	0.0	0.0	0.0		0.0	0.0				0.0	0.0					
日合計		20.5	34.0							6.0	6.0	14.0	5.0		9.0	52.0				16.5	欠					
14日	9-10																									
	11																									
	12																									
	13																									
	14																									
	15																									
	16																									
	17																									
	18																									
	19																									
	20																									
	21																									
	22																									
	23																									
	0																									
	1																									
	2																									
	3																									
	4																									
	5																									
	6																									
	7																									
	8																									
	9																									
日合計																										
※総雨量		288.0	474.0							436.0	389.5	375.0	354.5		417.0	858.0										

*総雨量は一連降雨の最終日のみ合計

様式１－９

中部地方整備局　木曽川水系　対象洪水観測所時間雨量表

洪水		S47.7.13																								
日	時	水機構 岩村 水機構	岩屋 水機構	水機構 西村 水機構	弓掛 水機構	数河 水機構	水機構 川上 水機構	日出雲 水機構	楢谷 水機構	ワサビ沢 水機構	池の沢 水機構	味噌川ダムサイト 水機構	味噌川 ダム地点 水機構	野麦 中電	高根第一 ダム 中電	高根第二 ダム 中電	一之宿 中電	秋神ダム 中電	朝日ダム 中電	久々野 ダム 中電	大洞 中電	東上田 ダム 中電	瀬戸第一 えん堤 中電	下原ダム 中電	大船渡 えん堤 中電	七宗 えん堤 中電
13日	9-10														2.5				0.5			3.9	4.0	5.0	5.5	4.2
	11														0.5				0.5			3.0	7.0	5.5	8.0	11.8
	12														1.0				2.0			3.1	4.8	6.8	5.2	3.5
	13														0.0				1.0			4.5	5.7	6.7	7.3	7.0
	14														3.5				1.3			2.1	4.3	2.5	1.6	1.5
	15														0.0				0.7			1.1	0.5	0.5	0.4	0.4
	16														0.5				0.0			0.3	0.6	0.2	0.0	0.0
	17														0.0				0.0			0.2	0.0	0.1	0.5	0.0
	18														0.0				0.0			0.1	0.2	0.0	0.0	0.0
	19														0.0				0.0			0.7	3.0	0.0	0.0	0.0
	20														0.0				0.2			1.0	0.0	0.0	0.0	0.0
	21														0.0				0.0			0.0	0.0	0.0	0.0	0.0
	22														0.0				0.0			0.0	0.0	0.0	0.0	0.0
	23														0.0				0.0			0.0	0.0	0.0	0.0	0.0
	0														0.0				0.0			0.0	0.0	0.0	0.0	0.0
	1														0.0				0.0			0.0	0.0	0.0	0.0	0.0
	2														0.0				0.0			0.0	0.0	0.0	0.0	0.0
	3														0.0				0.0			0.0	0.0	0.0	0.0	0.0
	4														0.0				0.0			0.0	0.0	0.0	0.0	0.0
	5														0.0				0.0			0.0	0.0	0.0	0.0	0.0
	6														0.0				0.0			0.0	0.0	0.0	0.0	0.0
	7														0.0				0.0			0.0	0.0	0.0	0.0	0.0
	8														0.0				0.0			0.0	0.0	0.0	0.0	0.0
	9														0.0				0.0			0.0	3.0	0.0	0.0	0.0
日合計															8.0				6.2			20.0	33.1	27.3	28.5	28.4
14日	9-10																									
	11																									
	12																									
	13																									
	14																									
	15																									
	16																									
	17																									
	18																									
	19																									
	20																									
	21																									
	22																									
	23																									
	0																									
	1																									
	2																									
	3																									
	4																									
	5																									
	6																									
	7																									
	8																									
	9																									
日合計																										
※総雨量															351.5				302.3			370.8	479.7	422.0	473.7	368.2

*総雨量は一連降雨の最終日のみ合計

様式１－９

中部地方整備局　木曽川水系　対象洪水観測所時間雨量表

洪水		S47.7.13																							
日	時	馬瀬川 第二ダム 中電	西村ダム 中電	黒石 中電	名倉 えん堤 中電	上麻生 えん堤 中電	川辺ダム 中電	関電三浦 関電	本谷 関電	水無沢 関電	関電白川 関電	王滝川 関電	関電 西野川 関電	常盤 関電	関電三岳 関電	上小川 関電	下之原 関電	木曽 関電	木曽川 関電	伊奈川 関電	今朝沢 関電	東川 関電	読書 関電	関電阿寺 関電	関電山口 関電	関電落合 関電
13日	9-10		3.5	6.0	2.5	2.5	1.5	6.0				8.0		3.0		2.0	0.0	2.0	1.0				2.0		3.0	2.0
	11		5.5	7.0	13.5	7.5	21.5	1.0				2.0		1.0		0.0	0.0	0.0	1.0				2.0		1.0	1.0
	12		6.6	4.5	5.0	3.0	1.8	7.0				4.0		2.0		1.0	0.0	1.0	1.0				2.0		1.0	1.0
	13		8.7	6.5	10.0	15.5	1.7	3.0				5.0		1.0		0.0	1.0	0.0	0.0				2.0		1.0	1.0
	14		2.4	9.0	2.5	0.5	0.8	12.0				12.0		2.0		2.0	1.0	1.0	1.0				0.0		0.0	0.0
	15		0.6	3.0	0.6	0.5	1.2	1.0				1.0		1.0		0.0	0.0	0.0	0.0				0.0		0.0	0.0
	16		0.2	3.0	0.1	0.0	0.2	1.0				1.0		5.0		3.0	0.0	0.0	0.0				0.0		0.0	0.0
	17		0.1	1.0	0.0	0.0	0.0	0.0				0.0		0.0		0.0	0.0	0.0	0.0				0.0		0.0	0.0
	18		0.6	0.0	0.0	0.0	0.0	0.0				0.0		0.0		0.0	0.0	0.0	0.0				0.0		0.0	0.0
	19		2.1	0.0	0.0	0.0	0.0	0.0				0.0		0.0		0.0	0.0	0.0	0.0				0.0		0.0	0.0
	20		2.1	2.0	0.0	0.0	0.0	0.0				0.0		0.0		0.0	0.0	0.0	0.0				0.0		0.0	0.0
	21		0.0	0.5	0.0	0.0	0.0	0.0				0.0		0.0		0.0	0.0	0.0	0.0				0.0		0.0	0.0
	22		0.0	0.0	0.0	0.0	0.0	0.0				0.0		0.0		0.0	0.0	0.0	0.0				0.0		0.0	0.0
	23		0.0	1.0	0.0	0.0	0.0	0.0				0.0		0.0		0.0	0.0	0.0	0.0				0.0		0.0	0.0
	0		0.0	1.5	0.0	0.0	0.0	0.0				0.0		0.0		0.0	0.0	0.0	0.0				0.0		0.0	0.0
	1		0.0	0.0	0.0	0.0	0.0	0.0				0.0		0.0		0.0	0.0	0.0	0.0				0.0		0.0	0.0
	2		0.0	0.0	0.0	0.0	0.0	0.0				0.0		0.0		0.0	0.0	0.0	0.0				0.0		0.0	0.0
	3		0.0	1.0	0.0	0.0	0.0	0.0				0.0		0.0		0.0	0.0	0.0	0.0				0.0		0.0	0.0
	4		0.0	0.0	0.0	0.0	0.0	0.0				0.0		0.0		0.0	0.0	0.0	0.0				0.0		0.0	0.0
	5		0.0	0.0	0.0	0.0	0.0	0.0				0.0		0.0		0.0	0.0	0.0	0.0				0.0		0.0	0.0
	6		0.0	0.0	0.0	0.0	0.0	0.0				0.0		0.0		0.0	0.0	0.0	0.0				0.0		0.0	0.0
	7		0.0	0.0	0.0	0.0	0.0	0.0				0.0		0.0		0.0	0.0	0.0	0.0				0.0		0.0	0.0
	8		0.0	0.0	0.0	0.0	0.0	0.0				0.0		0.0		0.0	0.0	0.0	0.0				0.0		0.0	0.0
	9		2.5	0.0	0.0	0.0	0.0	0.0				0.0		0.0		0.0	0.0	0.0	0.0				0.0		0.0	0.0
日合計			34.9	46.0	34.2	29.5	28.7	31.0				33.0		15.0		8.0	2.0	4.0	4.0				8.0		6.0	5.0
14日	9-10																									
	11																									
	12																									
	13																									
	14																									
	15																									
	16																									
	17																									
	18																									
	19																									
	20																									
	21																									
	22																									
	23																									
	0																									
	1																									
	2																									
	3																									
	4																									
	5																									
	6																									
	7																									
	8																									
	9																									
日合計																										
※総雨量			537.4	413.5	415.9	328.0	267.9	516.0				570.0		363.0		352.0	77.8	339.0	338.0				510.0		366.0	280.0

*総雨量は一連降雨の最終日のみ合計

様式１－９

中部地方整備局　木曽川水系　対象洪水観測所時間雨量表

洪水		S47.7.13																										
日	時	関電大井 関電	関電笠置 関電	関電丸山 関電	関電兼山 関電	関電今渡 関電	関電桃山 関電																					
13日	9-10	5.0	3.0	2.0	1.0	1.5	3.0																					
	11	1.0	1.0	1.0	7.0	17.0	1.0																					
	12	3.0	2.0	2.0	2.0	1.0	1.0																					
	13	3.0	3.0	14.0	2.0	2.5	0.0																					
	14	1.0	1.0	3.0	1.0	1.5	1.0																					
	15	0.0	5.0	0.0	0.0	0.5	0.0																					
	16	0.0	1.0	0.0	1.0	0.0	0.0																					
	17	0.0	0.0	0.0	0.0	0.5	0.0																					
	18	0.0	0.0	0.0	0.0	0.0	0.0																					
	19	0.0	0.0	0.0	0.0	0.0	0.0																					
	20	0.0	0.0	0.0	0.0	0.0	0.0																					
	21	0.0	0.0	0.0	0.0	0.0	0.0																					
	22	0.0	0.0	0.0	0.0	0.0	0.0																					
	23	0.0	0.0	0.0	0.0	0.0	0.0																					
	0	0.0	0.0	0.0	0.0	0.0	0.0																					
	1	0.0	0.0	0.0	0.0	0.0	0.0																					
	2	0.0	0.0	0.0	0.0	0.0	0.0																					
	3	0.0	0.0	0.0	0.0	0.0	0.0																					
	4	0.0	0.0	0.0	0.0	0.0	0.0																					
	5	0.0	0.0	0.0	0.0	0.0	0.0																					
	6	0.0	0.0	0.0	0.0	0.0	0.0																					
	7	0.0	0.0	0.0	0.0	0.0	0.0																					
	8	0.0	0.0	0.0	0.0	0.0	0.0																					
	9	0.0	0.0	0.0	0.0	0.0	0.0																					
日合計		13.0	16.0	22.0	14.0	24.5	6.0																					
14日	9-10																											
	11																											
	12																											
	13																											
	14																											
	15																											
	16																											
	17																											
	18																											
	19																											
	20																											
	21																											
	22																											
	23																											
	0																											
	1																											
	2																											
	3																											
	4																											
	5																											
	6																											
	7																											
	8																											
	9																											
日合計																												
※総雨量		641.0	377.0	275.0	224.0	286.0	415.0																					

*総雨量は一連降雨の最終日のみ合計

様式１－９

中部地方整備局　木曽川水系　対象洪水観測所時間雨量表

洪水		S51.9.9																									
日	時	高根 国交省	胡桃島 国交省	大西 国交省	湯屋 国交省	下呂 国交省	大原 国交省	小川 国交省	和良 国交省	神土 国交省	黒川 国交省	三川 国交省	今渡 国交省	上麻生 国交省	神淵 国交省	小坊 国交省	カジヤ 国交省	濁河 国交省	上呂 国交省	小和知 国交省	成山 国交省	御嵩 国交省	御岳山 国交省	赤沢 国交省	阿寺 国交省	川上 国交省
8日	9-10	0.0	0.0	0.0	0.0	0.0	0.0	0.0	0.0	0.0	0.0	0.5	0.0	0.0	0.0											
	11	0.0	0.0	0.0	0.0	0.0	0.0	0.0	0.0	0.0	0.0	0.0	0.0	0.0	0.0											
	12	0.0	0.0	0.0	0.0	0.0	0.0	0.0	0.0	0.0	0.0	0.0	0.0	0.0	0.0											
	13	0.0	0.0	0.0	0.0	0.0	0.0	1.5	4.5	0.0	0.0	0.5	0.5	0.0	0.0											
	14	3.5	0.0	0.0	0.0	1.5	0.0	9.5	17.5	0.0	0.0	5.0	0.0	15.5	0.0											
	15	1.0	0.0	1.0	0.5	0.0	12.0	7.0	6.0	0.0	0.5	0.5	0.5	0.5	9.0											
	16	3.0	1.5	0.5	2.0	3.0	5.0	4.5	7.0	4.0	4.5	5.0	4.0	5.0	8.0											
	17	0.5	0.5	1.5	1.5	2.0	2.5	2.0	2.5	1.0	0.5	0.5	0.5	1.5	2.0											
	18	0.0	0.5	0.0	0.5	0.5	2.0	2.5	4.5	0.5	0.5	1.0	1.0	0.5	6.0											
	19	0.0	0.0	0.5	0.5	0.0	1.5	1.0	1.0	0.5	0.0	0.5	1.5	0.5	3.5											
	20	2.5	1.5	1.0	3.5	2.5	2.5	3.5	4.0	3.0	5.0	5.0	4.5	5.0	0.5											
	21	5.5	2.0	3.0	4.0	6.5	11.5	14.0	13.0	8.0	8.5	7.5	16.5	8.5	2.0											
	22	8.0	7.5	7.5	8.5	9.5	13.0	16.0	9.5	9.0	8.5	8.0	11.0	7.5	6.0											
	23	8.5	6.5	6.5	7.0	9.0	9.0	11.0	12.5	7.0	8.0	9.0	30.0	10.5	13.0											
	0	11.5	10.0	9.5	13.0	15.0	34.0	39.0	33.0	15.0	19.0	29.0	33.5	32.0	7.0											
	1	15.5	25.0	29.5	32.0	40.0	37.0	44.0	30.0	26.0	20.0	25.0	27.0	38.0	25.0											
	2	10.5	22.5	37.0	21.0	22.0	37.0	37.0	26.5	12.0	11.5	9.0	6.5	8.5	45.5											
	3	10.0	9.5	9.0	9.0	8.0	22.0	21.0	13.5	8.5	6.0	10.0	19.0	9.0	28.5											
	4	20.0	14.0	25.0	18.5	30.0	28.0	52.0	43.0	20.5	20.0	33.0	32.0	35.0	8.5											
	5	8.5	12.0	15.0	11.5	13.5	6.0	8.5	11.0	13.0	12.5	17.5	15.0	16.5	19.0											
	6	2.5	6.5	5.5	7.0	5.0	4.0	4.5	5.5	8.0	5.5	5.5	5.5	4.5	23.0											
	7	3.5	4.0	2.5	3.5	4.5	4.5	5.5	5.5	4.0	4.0	1.5	2.5	2.5	9.5											
	8	6.5	0.5	1.0	0.5	1.0	3.0	3.0	3.0	3.5	2.5	3.0	4.0	4.0	6.0											
	9	3.5	7.5	6.5	9.0	8.5	7.0	7.5	8.0	8.0	6.0	6.0	6.0	11.0	2.0											
日合計		124.5	131.5	162.0	153.0	182.0	241.5	294.5	261.0	151.5	143.0	182.5	221.0	216.0	224.0											
9日	9-10	6.5	6.0	3.5	4.5	5.0	2.5	4.0	5.0	6.0	7.0	6.0	5.0	0.0	5.0											
	11	2.5	2.0	0.5	2.0	2.5	0.5	0.5	1.5	6.0	6.0	4.5	5.0	4.5	6.0											
	12	3.5	3.0	1.5	2.5	3.0	2.5	2.5	3.0	7.0	7.0	5.0	3.0	4.0	4.0											
	13	4.0	2.5	2.5	2.5	2.0	1.0	1.0	0.5	8.5	8.0	4.0	1.5	2.0	4.5											
	14	1.5	2.5	1.0	1.0	0.0	0.0	1.0	1.0	1.0	1.5	1.5	0.0	0.5	2.0											
	15	0.5	0.5	0.5	0.5	1.0	0.5	0.5	0.0	4.5	4.0	7.5	8.5	5.5	0.5											
	16	3.5	3.0	2.0	6.0	7.0	6.0	5.0	5.0	6.0	4.5	6.0	18.0	14.0	1.0											
	17	4.5	6.0	9.5	8.0	10.0	16.0	29.5	17.0	3.0	3.0	3.0	7.0	7.5	6.0											
	18	3.5	3.5	23.5	7.0	11.0	11.5	10.5	8.0	8.0	10.0	8.0	7.5	9.0	10.0											
	19	6.5	7.0	4.5	6.0	8.0	6.0	11.0	10.0	6.5	7.0	6.0	17.5	6.5	7.0											
	20	2.5	3.0	6.5	5.5	5.0	9.5	8.0	6.5	3.5	2.5	3.0	0.5	1.0	9.5											
	21	1.0	1.5	1.5	3.0	1.5	4.0	1.0	0.0	0.0	0.0	0.5	0.5	1.5	欠											
	22	0.0	0.5	1.5	0.0	0.0	8.5	1.5	0.5	0.0	0.0	0.0	0.5	0.0	欠											
	23	0.0	0.0	2.5	0.0	0.0	2.0	1.5	2.5	0.0	0.0	0.0	10.5	0.0	欠											
	0	0.0	0.0	0.5	0.5	0.0	12.5	2.5	4.0	0.5	0.0	0.0	0.5	0.0	欠											
	1	0.0	0.0	0.0	0.0	0.0	4.5	0.0	0.0	0.0	0.0	0.0	0.0	0.0	欠											
	2	0.0	0.0	0.0	0.0	0.0	0.0	0.0	0.0	0.0	0.0	0.0	0.0	0.0	欠											
	3	0.0	0.0	0.0	0.0	0.0	0.0	0.0	0.0	0.0	0.0	0.0	0.0	0.0	欠											
	4	0.0	0.0	0.0	0.0	0.0	0.0	0.0	0.0	0.0	0.0	0.0	0.0	0.0	欠											
	5	0.0	0.0	0.5	0.0	0.0	0.0	0.0	0.0	0.0	0.0	0.0	0.0	0.0	欠											
	6	0.0	0.0	0.0	0.0	0.0	0.0	0.0	0.0	0.0	0.0	0.0	0.0	0.0	欠											
	7	0.0	0.0	0.0	0.0	0.0	0.0	0.0	0.0	0.0	0.0	0.0	0.0	0.0	欠											
	8	0.0	0.0	0.0	0.0	0.0	0.0	0.0	0.0	0.0	0.0	0.0	0.0	0.0	欠											
	9	0.0	0.0	0.0	0.0	0.0	0.0	0.5	0.0	0.0	0.0	0.0	0.0	0.5	欠											
日合計		40.0	41.0	62.0	49.0	56.0	87.5	80.5	64.5	60.5	60.5	55.0	85.5	56.5	欠											
※総雨量		164.5	172.5	224.0	202.0	238.0	329.0	375.0	325.5	212.0	203.5	237.5	306.5	272.5												

*総雨量は一連降雨の最終日のみ合計

様式１－９

中部地方整備局　木曽川水系　対象洪水観測所時間雨量表

洪水		S51.9.9																								
日	時	福岡	霧ヶ原	蘭	滑川	滑川第２	浦川	下山沢	長者畑	落合	馬籠	正ヶ根	岡の平	藪原	西野川	福島	三浦	王滝	三留野	福岡（自）	笠置	丸山	桃山	須原	渡合	恵那
		国交省	国交省	国交省	国交省	国交省	国交省	国交省	国交省	国交省	国交省	国交省	国交省	国交省	国交省	国交省	国交省	国交省	国交省	国交省	国交省	国交省	国交省	国交省	国交省	国交省
8日	9-10									0.0	0.0	0.0		0.0	0.0	0.0	0.0	0.0	0.0	0.0	0.0	0.0		0.0	0.0	欠
	11									0.0	0.0	0.0		0.0	0.0	0.0	0.0	0.0	0.0	0.0	0.0	0.0		0.0	0.0	欠
	12									0.0	0.0	0.0		0.0	0.0	0.0	0.0	0.0	0.0	0.0	0.0	0.0		0.0	0.0	欠
	13									0.0	0.0	0.0		0.0	0.0	0.0	0.0	0.0	0.0	0.0	0.0	8.0		0.0	0.0	欠
	14									0.0	0.0	0.0		0.0	0.5	0.0	2.5	0.0	0.0	0.0	0.0	3.5		0.0	0.5	欠
	15									2.5	0.0	0.0		0.0	4.5	0.0	0.0	5.0	0.0	0.0	0.0	0.0		0.0	0.0	欠
	16									4.0	3.5	0.0		0.0	2.0	0.0	4.0	4.5	3.5	4.0	4.0	5.0		0.0	5.0	欠
	17									0.5	3.0	1.5		1.0	0.5	0.0	1.5	1.0	2.0	1.0	0.5	0.5		1.5	1.5	欠
	18									0.5	2.0	3.5		0.0	1.0	0.5	1.5	1.5	1.0	0.5	0.0	1.0		1.5	0.5	欠
	19									3.5	0.5	3.0		1.0	1.5	0.5	0.5	1.5	0.5	0.0	0.0	1.0		1.5	1.0	欠
	20									6.0	1.0	7.0		1.0	4.0	1.0	7.0	3.0	1.0	2.5	4.5	5.0		0.5	3.5	欠
	21									6.0	5.5	6.5		4.0	5.5	4.0	7.5	7.0	4.0	5.0	9.0	9.0		3.5	7.0	欠
	22									7.0	6.0	9.5		5.0	8.5	5.0	13.0	9.0	3.0	9.5	5.0	7.5		4.0	8.0	欠
	23									9.0	4.0	10.0		5.0	8.5	6.5	14.5	9.0	2.0	6.5	4.0	6.5		2.5	10.0	欠
	0									12.5	5.0	9.0		6.5	13.5	5.5	18.5	11.5	4.0	9.0	16.0	34.5		2.5	13.0	欠
	1									3.5	12.0	21.5		9.0	17.5	11.5	31.0	19.5	10.5	17.0	12.5	13.5		7.0	28.0	欠
	2									1.5	2.0	5.0		10.5	11.0	11.0	22.0	16.5	5.5	4.5	2.5	4.5		7.5	22.0	欠
	3									28.5	1.5	1.5		4.0	8.0	7.0	20.0	8.5	0.5	0.5	1.0	6.0		6.5	15.0	欠
	4									47.0	12.5	24.5		6.0	22.5	3.0	21.0	14.5	19.0	21.5	28.5	46.0		2.5	21.0	欠
	5									13.0	61.0	43.5		18.5	12.5	20.0	15.5	24.0	33.0	12.0	16.0	15.0		24.0	17.0	欠
	6									6.5	14.0	20.5		9.0	6.5	14.5	10.0	6.5	10.0	17.0	9.0	6.0		14.0	5.5	欠
	7									4.0	11.0	11.0		5.5	2.5	7.5	5.0	3.5	7.5	3.0	5.5	1.0		6.5	4.0	欠
	8									6.0	3.5	6.5		4.5	2.5	4.5	3.0	4.0	3.5	3.0	2.5	3.0		5.5	4.5	欠
	9									0.0	4.5	4.5		7.5	8.0	5.5	7.5	8.5	7.5	5.0	10.0	7.0		3.5	9.0	欠
日合計										161.5	152.5	188.5		98.0	141.0	107.5	205.5	158.5	118.0	121.5	130.5	183.5		94.5	176.0	欠
9日	9-10									21.5	12.0	10.5		8.5	8.5	9.5	8.0	8.5	14.0	8.5	4.5	5.0		13.5	7.5	22.0
	11									6.0	7.0	8.0		7.0	6.5	7.5	5.0	9.0	9.5	7.0	5.5	5.0		10.0	6.0	8.0
	12									6.5	6.5	5.5		9.5	7.5	9.5	6.5	9.5	8.5	7.5	7.0	5.5		9.5	8.0	10.0
	13									4.5	8.5	5.5		8.5	10.0	9.5	6.0	11.5	7.5	8.0	7.0	5.0		8.5	10.5	7.5
	14									8.5	5.0	5.0		6.0	6.5	7.0	2.0	5.0	5.5	2.5	2.5	1.0		6.5	2.0	7.5
	15									7.0	6.0	9.0		3.5	3.5	4.5	2.0	6.5	7.5	4.5	6.5	7.5		5.5	5.5	7.0
	16									3.0	8.0	6.0		3.5	6.0	3.5	10.0	7.5	6.5	6.5	5.5	4.5		6.5	12.5	7.5
	17									8.5	4.5	4.5		5.0	4.0	5.0	7.5	3.0	3.5	3.5	5.0	5.0		6.0	4.5	10.0
	18									4.5	5.5	11.0		5.0	3.5	4.5	5.5	4.5	5.5	7.5	11.5	7.5		4.0	10.0	7.5
	19									4.0	6.0	2.5		3.5	9.0	5.0	7.0	11.0	4.0	6.5	5.0	7.5		6.0	13.5	0.5
	20									3.0	6.0	12.5		2.0	6.5	2.5	6.5	8.0	2.5	3.5	2.5	0.5		2.0	6.0	1.0
	21									0.0	0.0	0.5		0.0	3.5	0.5	1.0	0.0	0.0	0.0	0.5	0.0		0.5	0.5	0.0
	22									0.0	0.5	0.0		0.0	0.0	0.0	0.5	0.0	0.0	0.0	0.0	0.0		0.0	0.0	0.0
	23									0.0	0.0	0.0		0.0	0.0	0.0	0.5	0.0	0.0	0.0	0.0	0.0		0.0	1.0	0.5
	0									0.0	0.0	0.0		0.0	0.0	0.0	0.0	0.5	0.0	0.0	0.0	0.0		0.0	0.0	0.0
	1									0.0	0.0	0.0		0.0	0.0	0.0	0.0	0.0	0.0	0.0	0.0	0.0		0.0	0.0	0.0
	2									0.0	0.0	0.0		0.0	0.0	0.0	0.0	0.0	0.0	0.0	0.0	0.0		0.0	0.0	0.0
	3									0.0	0.0	0.0		0.0	0.0	0.0	0.0	0.0	0.0	0.0	0.0	0.0		0.0	0.0	0.0
	4									0.0	0.0	0.0		0.0	0.0	0.0	0.0	0.0	0.0	0.0	0.0	0.0		0.0	0.0	0.0
	5									0.0	0.0	0.0		0.0	0.0	0.0	0.0	0.0	0.0	0.0	0.0	0.0		0.0	0.0	0.0
	6									0.0	0.0	0.0		0.0	0.0	0.0	0.0	0.0	0.0	0.0	0.0	0.0		0.0	0.0	0.0
	7									0.0	0.0	0.0		0.0	0.0	0.0	0.0	0.0	0.0	0.0	0.0	0.0		0.0	0.0	0.0
	8									0.0	0.0	0.0		0.0	0.0	0.0	0.5	0.0	0.0	0.0	0.0	0.0		0.0	0.0	0.0
	9									0.0	0.0	0.0		0.0	0.0	0.0	0.0	0.0	0.0	0.0	0.0	0.5		0.0	0.0	0.0
日合計										77.0	75.5	80.5		62.0	75.0	68.5	68.5	84.5	74.5	65.5	63.0	54.5		78.5	87.5	89.0
※総雨量										238.5	228.0	269.0		160.0	216.0	176.0	274.0	243.0	192.5	187.0	193.5	238.0		173.0	263.5	

*総雨量は一連降雨の最終日のみ合計

様式１－９

中部地方整備局　木曽川水系　対象洪水観測所時間雨量表

洪水		S51.9.9																							
日	時	岩村 国交省	大井 国交省	根の上 国交省	付知 国交省	木祖 国交省	船山 気象庁	久々野 気象庁	宮ノ前 気象庁	気象庁 高根 気象庁	高城山 気象庁	萩原 気象庁	宮地 気象庁	金山 気象庁	気象庁 付知 気象庁	三界山 気象庁	見行山 気象庁	気象庁 黒川 気象庁	伽藍 気象庁	美濃加茂 気象庁	可児川 気象庁	柄石峠 気象庁	気象庁 恵那 気象庁	中津川 気象庁	三森山 気象庁	気象庁 丸山 気象庁
8日	9-10	0.0					0.0		0.0			0.0	0.0	0.0	-	0.0			0.0	0.0		0.0	0.0	0.0	0.0	
	11	0.0					0.0		0.0			0.0	0.0	0.0	-	0.0			0.0	0.0		0.0	0.0	0.0	0.0	
	12	0.0					0.0		0.0			0.0	0.0	0.0	-	0.0			0.0	0.0		0.0	0.0	0.0	0.0	
	13	0.0					0.0		0.0			0.0	0.0	0.0	-	0.0			0.0	0.0		3.0	0.0	0.0	1.0	
	14	0.0					0.0		0.0			2.0	0.0	18.0	-	0.0			3.0	0.0		0.0	0.0	0.0	0.0	
	15	1.0					4.0		0.0			2.0	0.0	0.0	-	0.0			1.0	0.0		0.0	1.0	0.0	0.0	
	16	3.5					1.0		1.0			3.0	3.0	6.0	-	3.0			4.0	6.0		4.0	4.0	3.0	6.0	
	17	2.5					1.0		1.0			2.0	1.0	1.0	-	3.0			1.0	0.0		1.0	1.0	3.0	4.0	
	18	0.5					1.0		0.5			1.0	0.0	1.0	-	2.0			1.0	1.0		0.0	0.0	1.0	2.0	
	19	2.0					1.0		0.0			0.0	0.0	0.0	-	1.0			0.0	1.0		0.0	1.0	2.0	1.0	
	20	5.5					2.0		1.5			3.0	3.0	5.0	-	3.0			3.0	4.0		4.0	4.0	3.0	4.0	
	21	10.5					5.0		2.0			6.0	6.0	8.0	-	5.0			6.0	15.0		9.0	10.0	6.0	6.0	
	22	6.0					8.0		7.5			10.0	8.0	9.0	-	9.0			8.0	13.0		5.0	12.0	7.0	5.0	
	23	5.0					7.0		6.5			9.0	11.0	9.0	-	8.0			4.0	27.0		2.0	8.0	5.0	5.0	
	0	10.5					13.0		10.0			21.0	14.0	33.0	-	9.0			10.0	33.0		16.0	16.0	11.0	11.0	
	1	6.5					35.0		24.5			33.0	44.0	39.0	-	20.0			27.0	27.0		11.0	9.0	9.0	9.0	
	2	3.0					39.0		20.5			25.0	15.0	17.0	-	24.0			8.0	9.0		2.0	2.0	2.0	2.0	
	3	2.5					13.0		8.0			9.0	9.0	8.0	-	6.0			1.0	19.0		0.0	2.0	1.0	1.0	
	4	47.0					29.0		13.0			32.0	36.0	29.0	-	17.0			36.0	25.0		23.0	29.0	36.0	27.0	
	5	24.0					14.0		11.0			11.0	16.0	15.0	-	24.0			16.0	11.0		17.0	15.0	35.0	36.0	
	6	11.0					7.0		5.0			5.0	7.0	6.0	-	14.0			7.0	5.0		7.0	15.0	11.0	11.0	
	7	10.5					3.0		3.0			6.0	3.0	3.0	-	5.0			5.0	4.0		5.0	3.0	5.0	7.0	
	8	5.5					2.0		0.0			1.0	2.0	3.0	-	2.0			2.0	4.0		2.0	3.0	5.0	4.0	
	9	6.0					6.0		8.0			7.0	7.0	7.0	-	6.0			9.0	6.0		10.0	7.0	7.0	6.0	
日合計		163.0					191.0		123.0			188.0	185.0	217.0	-	161.0			152.0	210.0		121.0	142.0	152.0	148.0	
9日	9-10	7.5					4.0		5.0			6.0	5.0	5.0	-	8.0			7.0	5.0		4.0	10.0	11.0	8.0	
	11	8.0					1.0		0.0			1.0	6.0	4.0	-	8.0			4.0	3.0		5.0	6.0	6.0	7.0	
	12	5.5					1.0		2.5			3.0	5.0	3.0	-	9.0			6.0	3.0		5.0	7.0	6.0	5.0	
	13	6.0					2.0		2.0			2.0	5.0	2.0	-	10.0			6.0	0.0		6.0	7.0	9.0	5.0	
	14	3.5					2.0		1.0			1.0	1.0	1.0	-	5.0			1.0	1.0		1.0	2.0	4.0	5.0	
	15	8.0					0.0		0.0			1.0	2.0	4.0	-	4.0			5.0	5.0		7.0	10.0	6.0	8.0	
	16	6.5					4.0		3.0			5.0	6.0	5.0	-	7.0			5.0	11.0		4.0	7.0	7.0	6.0	
	17	5.5					10.0		6.5			10.0	6.0	9.0	-	4.0			3.0	8.0		4.0	3.0	3.0	7.0	
	18	9.5					24.0		3.5			7.0	6.0	9.0	-	6.0			6.0	8.0		6.0	8.0	7.0	10.0	
	19	8.0					6.0		6.5			10.0	5.0	7.0	-	9.0			5.0	10.0		5.0	5.0	6.0	3.0	
	20	0.0					10.0		2.0			5.0	9.0	3.0	-	8.0			3.0	1.0		2.0	1.0	4.0	3.0	
	21	0.0					2.0		1.5			1.0	2.0	0.0	-	0.0			1.0	2.0		0.0	0.0	0.0	1.0	
	22	0.0					6.0		0.0			0.0	0.0	0.0	-	0.0			0.0	3.0		0.0	0.0	0.0	0.0	
	23	0.0					2.0		0.0			1.0	0.0	0.0	-	0.0			0.0	14.0		0.0	0.0	0.0	0.0	
	0	0.0					1.0		0.0			0.0	0.0	0.0	-	0.0			0.0	0.0		0.0	0.0	0.0	0.0	
	1	0.0					0.0		0.0			0.0	0.0	0.0	-	0.0			0.0	0.0		0.0	0.0	0.0	0.0	
	2	0.0					0.0		0.0			0.0	0.0	0.0	-	0.0			1.0	0.0		0.0	0.0	0.0	0.0	
	3	0.0					0.0		0.0			0.0	0.0	0.0	-	0.0			0.0	0.0		0.0	0.0	0.0	0.0	
	4	0.0					0.0		0.0			0.0	0.0	0.0	-	0.0			0.0	0.0		0.0	0.0	0.0	0.0	
	5	0.0					0.0		0.0			0.0	0.0	0.0	-	0.0			0.0	0.0		0.0	0.0	0.0	0.0	
	6	0.0					0.0		0.0			0.0	0.0	0.0	-	0.0			0.0	0.0		0.0	0.0	0.0	0.0	
	7	0.0					0.0		0.0			0.0	0.0	0.0	-	0.0			0.0	0.0		0.0	0.0	0.0	0.0	
	8	0.0					0.0		0.0			0.0	0.0	0.0	-	0.0			0.0	0.0		0.0	0.0	0.0	0.0	
	9	0.0					0.0		0.0			0.0	0.0	0.0	-	0.0			0.0	0.0		0.0	0.0	0.0	0.0	
日合計		68.0					75.0		33.5			53.0	58.0	52.0	-	78.0			53.0	74.0		49.0	66.0	69.0	68.0	
※総雨量		231.0					266.0		156.5			241.0	243.0	269.0		239.0			205.0	284.0		170.0	208.0	221.0	216.0	

*総雨量は一連降雨の最終日のみ合計

様式１－９

中部地方整備局　木曽川水系　対象洪水観測所時間雨量表

洪水　S51.9.9

日	時	八百津 気象庁	加子母 気象庁	久田見 気象庁	奥屋 気象庁	新田 気象庁	気象庁 濁河 気象庁	カオレ 気象庁	開田 気象庁	気象庁 桃山 気象庁	南木曽 気象庁	三岳 気象庁	木曽福島 気象庁	気象庁 赤沢 気象庁	恵那山 気象庁	気象庁 御岳山 気象庁	気象庁 須原 気象庁	摺古木山 気象庁	野麦峠 気象庁	牧尾ダム 水機構	ウグイ川 水機構	三笠 水機構	池の越 水機構	阿木川ダム 水機構	狸沢 水機構	大根木 水機構
8日	9-10	0.0	0.0								0.0		0.0		0.0	0.0	0.0	0.0		0.0	0.0					
	11	0.0	0.0								0.0		0.0		0.0	0.0	0.0	0.0		0.0	0.0					
	12	0.0	0.0								0.0		0.0		0.0	0.0	0.0	0.0		0.0	0.0					
	13	16.0	0.0								0.0		0.0		0.0	0.0	0.0	0.0		0.0	0.0					
	14	7.5	0.0								0.0		0.0		0.0	0.0	0.0	0.0		0.0	1.0					
	15	0.5	0.0								0.0		0.0		0.0	3.0	0.0	0.0		1.0	9.0					
	16	4.0	4.0								3.0		1.0		4.0	3.0	0.0	3.0		0.0	欠					
	17	1.0	1.0								2.0		0.0		6.0	2.0	2.0	6.0		1.0	4.0					
	18	0.5	0.0								1.0		1.0		2.0	2.0	0.0	2.0		2.0	2.0					
	19	0.5	0.5								1.0		1.0		0.0	0.0	2.0	2.0		0.0	2.0					
	20	5.5	4.0								1.0		1.0		5.0	4.0	1.0	1.0		3.0	4.0					
	21	10.5	6.5								4.0		6.0		7.0	8.0	4.0	7.0		6.0	欠					
	22	8.5	8.5								4.0		7.0		5.0	12.0	4.0	6.0		9.0	16.0					
	23	10.5	8.5								2.0		7.0		10.0	15.0	1.0	4.0		8.0	11.0					
	0	41.0	12.5								4.0		7.0		15.0	15.0	3.0	6.0		8.0	13.0					
	1	17.0	22.0								12.0		12.0		18.0	27.0	8.0	16.0		16.0	24.0					
	2	5.0	12.0								7.0		12.0		9.0	25.0	8.0	10.0		15.0	22.0					
	3	9.5	7.0								2.0		6.0		2.0	21.0	3.0	5.0		8.0	12.0					
	4	52.0	20.0								11.0		5.0		22.0	17.0	3.0	11.0		9.0	18.0					
	5	17.5	15.5								36.0		25.0		47.0	21.0	27.0	31.0		31.0	24.0					
	6	6.0	6.0								10.0		10.0		11.0	8.0	8.0	6.0		5.0	11.0					
	7	0.5	2.5								8.0		7.0		7.0	4.0	7.0	5.0		4.0	4.0					
	8	4.0	4.0								4.0		5.0		6.0	5.0	5.0	5.0		3.0	5.0					
	9	4.0	8.0								6.0		6.0		10.0	9.0	5.0	6.0		7.0	8.0					
日合計		221.5	142.5								118.0		119.0		186.0	201.0	91.0	132.0		136.0	欠					
9日	9-10	6.5	7.5								14.0		9.0		16.0	9.0	14.0	13.0		9.0	10.0					
	11	5.5	5.5								9.0		9.0		15.0	7.0	9.0	10.0		9.0	9.0					
	12	6.0	6.5								9.0		10.0		5.0	9.0	10.0	7.0		9.0	欠					
	13	3.5	8.5								7.0		10.0		7.0	9.0	8.0	6.0		12.0	欠					
	14	1.0	2.0								6.0		7.0		8.0	4.0	6.0	7.0		7.0	欠					
	15	6.5	2.0								8.0		5.0		9.0	4.0	6.0	10.0		5.0	35.0					
	16	7.5	8.0								7.0		3.0		5.0	12.0	6.0	8.0		5.0	欠					
	17	4.5	2.5								4.0		6.0		8.0	8.0	6.0	8.0		3.0	10.0					
	18	9.0	6.5								5.0		4.0		7.0	7.0	5.0	7.0		4.0	7.0					
	19	9.0	9.0								5.0		5.0		2.0	10.0	5.0	3.0		8.0	欠					
	20	0.5	4.0								2.0		3.0		1.0	11.0	2.0	3.0		6.0	24.0					
	21	0.5	0.0								0.0		0.0		1.0	3.0	0.0	0.0		1.0	0.0					
	22	0.0	0.0								0.0		0.0		0.0	1.0	0.0	1.0		0.0	0.0					
	23	0.0	0.5								0.0		0.0		0.0	0.0	0.0	0.0		0.0	0.0					
	0	0.0	0.0								0.0		0.0		1.0	0.0	0.0	0.0		0.0	0.0					
	1	0.0	0.0								0.0		0.0		0.0	0.0	0.0	0.0		0.0	0.0					
	2	0.0	0.0								0.0		0.0		0.0	1.0	0.0	0.0		0.0	0.0					
	3	0.0	0.5								0.0		0.0		0.0	0.0	0.0	0.0		0.0	0.0					
	4	0.0	0.0								0.0		0.0		0.0	0.0	0.0	0.0		0.0	0.0					
	5	0.0	0.0								0.0		0.0		0.0	0.0	0.0	0.0		0.0	0.0					
	6	0.0	0.0								0.0		0.0		0.0	0.0	0.0	0.0		0.0	0.0					
	7	0.0	0.0								0.0		0.0		0.0	0.0	0.0	0.0		0.0	0.0					
	8	0.0	0.0								0.0		0.0		0.0	0.0	0.0	0.0		0.0	欠					
	9	0.5	0.0								0.0		0.0		0.0	0.0	0.0	0.0		0.0	0.0					
日合計		60.5	63.0								76.0		71.0		85.0	95.0	77.0	83.0		78.0	欠					
※総雨量		282.0	205.5								194.0		190.0		271.0	296.0	168.0	215.0		214.0						

*総雨量は一連降雨の最終日のみ合計

様式１－９

中部地方整備局　木曽川水系　対象洪水観測所時間雨量表

洪水		S51.9.9																							
日	時	水機構 岩村 水機構	岩屋 水機構	水機構 西村 水機構	弓掛 水機構	数河 水機構	水機構 川上 水機構	日出雲 水機構	楢谷 水機構	ワサビ沢 水機構	池の沢 水機構	味噌川ダムサイト 水機構	味噌川 ダム地点 水機構	野麦 中電	高根第一 ダム 中電	高根第二 ダム 中電	一之宿 中電	秋神ダム 中電	朝日ダム 中電	久々野 ダム 中電	大洞 中電	東上田 ダム 中電	瀬戸第一 えん堤 中電	下原ダム 中電	大船渡 えん堤 中電	七宗 えん堤 中電
8日	9-10														0.0			0.0	0.0		0.0	0.0		0.0	0.0	0.0
	11														0.0			0.0	0.0		0.0	0.0		0.0	0.0	0.0
	12														0.0			0.0	0.0		0.0	0.0		0.0	0.0	0.0
	13														0.0			0.0	0.0		0.0	0.0		0.0	0.0	0.0
	14														0.0			0.0	0.0		0.4	0.0		13.0	21.5	12.8
	15														1.5			0.0	0.5		0.0	1.0		0.0	0.0	0.0
	16														1.5			1.0	1.5		2.3	2.0		5.0	6.0	5.2
	17														1.0			1.5	1.5		1.0	1.0		1.0	1.0	1.0
	18														1.0			0.0	0.0		1.0	0.5		1.5	1.0	1.0
	19														0.0			0.0	0.0		0.2	0.5		0.5	0.5	0.2
	20														0.5			0.5	0.5		3.0	3.0		3.0	6.5	5.1
	21														3.5			0.5	1.0		4.0	7.5		8.0	8.5	8.7
	22														7.0			3.5	4.0		7.0	11.5		9.5	9.0	6.5
	23														7.5			5.0	4.5		7.0	8.0		9.0	9.0	10.2
	0														9.0			9.0	7.0		12.0	15.5		27.5	37.0	23.3
	1														11.5			19.0	17.5		29.0	39.5		41.0	40.0	39.5
	2														9.0			22.5	22.5		25.0	35.0		17.5	18.0	17.5
	3														9.0			9.5	9.5		12.0	8.0		7.5	8.0	9.0
	4														10.0			18.0	14.0		21.0	39.0		31.0	30.5	27.0
	5														16.0			10.5	11.0		10.5	14.0		13.0	16.5	18.0
	6														7.0			6.0	6.5		7.0	7.0		6.5	6.5	5.0
	7														3.0			3.5	3.0		4.0	5.0		3.5	3.5	3.5
	8														3.0			0.5	0.5		1.0	1.5		3.0	3.0	3.0
	9														7.5			7.0	7.0		8.0	9.0		7.0	7.0	5.5
日合計															108.5			117.5	112.0		155.4	208.5		208.0	233.0	202.0
9日	9-10														6.5			0.5	6.0		5.0	6.0		5.5	4.5	4.4
	11														3.0			1.0	0.5		3.0	1.0		3.5	4.0	4.6
	12														3.5			1.0	3.0		2.4	3.5		3.5	3.5	3.0
	13														4.5			1.0	1.0		2.3	2.0		2.0	2.0	2.3
	14														1.5			1.5	2.5		1.0	1.0		0.5	0.5	0.7
	15														0.5			0.0	0.0		0.5	0.5		3.5	4.0	0.4
	16														5.0			2.5	2.0		4.0	3.5		5.0	5.5	3.1
	17														3.0			7.5	8.0		5.0	12.0		8.5	9.0	13.3
	18														3.5			5.0	4.0		6.0	5.5		11.0	9.5	6.2
	19														5.5			5.5	5.5		7.0	8.0		5.0	8.0	8.4
	20														2.5			3.0	3.0		6.0	7.0		4.0	2.5	2.5
	21														0.5			1.5	1.5		2.4	2.0		1.0	0.0	0.6
	22														0.0			0.5	0.0		0.0	0.0		0.0	0.5	0.1
	23														0.0			0.0	0.5		0.0	1.0		0.0	0.0	0.0
	0														0.0			0.0	0.0		0.0	0.5		0.0	0.0	0.0
	1														0.0			0.0	0.0		0.0	0.0		0.0	0.0	0.0
	2														0.0			0.0	0.0		0.0	0.0		0.0	0.0	0.0
	3														0.0			0.0	0.0		0.0	0.0		0.0	0.0	0.0
	4														0.0			0.0	0.0		0.0	0.0		0.0	0.0	0.0
	5														0.0			0.0	0.0		0.0	0.0		0.0	0.0	0.0
	6														0.0			0.0	0.0		0.0	0.0		0.0	0.0	0.0
	7														0.0			0.0	0.0		0.0	0.0		0.0	0.0	0.0
	8														0.0			0.0	0.0		0.0	0.0		0.0	0.0	0.0
	9														0.0			0.0	0.0		0.0	0.0		0.0	0.0	0.0
日合計															39.5			30.5	37.5		44.6	53.5		53.0	53.5	49.6
※総雨量															148.0			148.0	149.5		200.0	262.0		261.0	286.5	251.6

*総雨量は一連降雨の最終日のみ合計

様式１－９

中部地方整備局　木曽川水系　対象洪水観測所時間雨量表

洪水		S51.9.9																							
日	時	馬瀬川第二ダム 中電	西村ダム 中電	黒石 中電	名倉えん堤 中電	上麻生えん堤 中電	川辺ダム 中電	関電三浦 関電	本谷 関電	水無沢 関電	関電白川 関電	王滝川 関電	関電西野川 関電	常盤 関電	関電三岳 関電	上小川 関電	下之原 関電	木曽 関電	木曽川 関電	伊奈川 関電	今朝沢 関電	東川 関電	読書 関電	関電阿寺 関電	関電山口 関電	関電落合 関電
8日	9-10	0.0	0.0		0.0	0.0	0.0	0.0				0.0		0.0		0.0	0.0	0.0	0.0				0.0		0.0	0.0
	11	0.0	0.0		0.0	0.0	0.0	0.0				0.0		0.0		0.0	0.0	0.0	0.0				0.0		0.0	0.0
	12	0.0	0.0		0.0	0.0	0.0	0.0				0.0		0.0		0.0	0.0	0.0	0.0				0.0		0.0	0.0
	13	0.5	0.0		0.0	0.0	3.0	0.0				0.0		0.0		0.0	0.0	0.0	0.0				0.0		0.0	0.0
	14	18.0	9.0		12.5	7.0	9.0	2.5				1.0		0.0		0.0	0.0	0.0	0.0				0.0		0.0	0.0
	15	0.0	1.0		0.5	0.8	0.0	0.0				0.0		0.0		0.0	欠	0.0	0.0				0.0		0.0	0.0
	16	5.0	4.0		5.5	4.5	4.5	4.0				3.0		0.0		0.0	欠	0.0	0.0				1.0		4.0	4.0
	17	2.0	2.0		1.0	1.5	1.0	1.5				1.0		1.0		1.0	欠	1.0	1.0				2.0		3.0	5.0
	18	1.5	1.0		0.5	0.0	1.0	1.5				1.0		1.0		0.0	欠	1.0	1.0				1.0		1.0	0.0
	19	0.0	1.0		0.5	0.5	0.5	0.5				2.0		0.0		1.0	欠	1.0	1.0				1.0		0.0	0.0
	20	3.5	2.0		5.0	4.0	5.0	7.0				2.0		2.0		1.0	欠	1.0	1.0				2.0		1.0	2.0
	21	10.0	8.0		8.0	7.0	16.0	7.5				7.0		6.0		5.0	欠	6.0	6.0				3.0		4.0	6.0
	22	10.5	10.0		9.5	14.0	9.0	13.5				9.0		8.0		6.0	欠	6.0	6.0				5.0		5.0	6.0
	23	9.0	10.0		9.0	13.0	21.0	14.0				10.0		6.0		7.0	欠	6.0	7.0				2.0		3.0	4.0
	0	31.0	25.0		26.0	22.0	40.0	19.0				10.0		7.0		7.0	欠	7.0	7.0				5.0		4.0	7.0
	1	32.0	35.0		44.0	34.0	27.0	30.5				21.0		10.0		10.0	欠	12.0	12.0				12.0		11.0	11.0
	2	15.5	25.0		15.0	10.0	13.0	22.0				25.0		10.0		14.0	欠	13.0	13.0				6.0		5.0	2.0
	3	8.5	10.0		6.0	4.0	17.0	20.0				18.0		8.0		7.0	欠	5.0	5.0				3.0		0.0	0.0
	4	30.0	33.0		39.5	38.0	30.0	21.5				16.0		5.0		4.0	欠	6.0	4.0				10.0		17.0	30.0
	5	10.0	11.0		18.0	15.0	17.0	20.5				20.0		22.0		19.0	欠	26.0	25.0				41.0		47.0	46.0
	6	5.0	5.0		6.5	6.0	5.0	4.5				6.0		8.0		10.0	欠	9.0	10.0				9.0		12.0	12.0
	7	4.5	6.0		2.5	1.0	3.0	5.0				5.0		5.0		7.0	欠	6.0	6.0				7.0		6.0	6.0
	8	3.5	2.0		3.0	0.5	4.0	3.0				5.0		3.0		5.0	欠	5.0	5.0				5.0		3.0	3.0
	9	8.0	9.0		7.0	8.0	6.0	7.5				8.0		4.0		7.0	欠	5.0	6.0				5.0		5.0	7.0
日合計		208.0	209.0		219.5	190.8	232.0	205.5				170.0		106.0		111.0	欠	116.0	116.0				120.0		131.0	151.0
9日	9-10	5.0	5.0		4.5	7.0	5.0	8.0				10.0		8.0		9.0	欠	9.0	9.0				15.0		9.0	12.0
	11	2.5	2.0		5.0	5.5	5.0	5.0				6.0		6.0		7.0	欠	9.0	9.0				10.0		7.0	6.0
	12	3.0	3.0		4.5	4.5	3.0	6.5				9.0		8.0		9.0	欠	10.0	9.0				9.0		6.0	6.0
	13	1.5	2.0		2.5	3.5	2.0	6.0				10.0		11.0		10.0	欠	9.0	10.0				8.0		7.0	8.0
	14	0.5	1.0		1.0	2.0	0.5	2.0				4.0		8.0		7.0	欠	7.0	7.0				7.0		4.0	2.0
	15	1.5	0.0		2.5	3.0	6.0	2.0				3.0		3.0		5.0	欠	5.0	4.0				6.0		6.0	8.0
	16	5.0	5.0		5.0	11.5	19.0	10.5				13.0		4.0		4.0	欠	4.0	4.0				8.0		7.0	6.0
	17	13.0	11.0		12.5	3.0	9.0	7.0				8.0		3.0		5.0	欠	6.0	5.0				5.0		4.0	4.0
	18	8.0	8.0		9.5	11.0	5.0	6.0				6.0		4.0		4.0	欠	4.0	3.0				5.0		4.0	4.0
	19	8.5	9.0		6.0	8.0	5.5	7.0				8.0		4.0		7.0	欠	5.0	8.0				6.0		5.0	6.0
	20	3.5	5.0		4.5	0.5	1.0	6.0				9.0		4.0		3.0	欠	3.0	2.0				2.0		3.0	2.0
	21	0.5	1.0		0.5	0.0	0.0	1.0				2.0		1.0		1.0	欠	0.0	1.0				1.0		0.0	0.0
	22	0.0	0.0		0.0	0.0	0.0	0.5				0.0		0.0		0.0	欠	0.0	0.0				0.0		0.0	0.0
	23	0.0	0.0		0.0	0.0	1.0	0.5				1.0		0.0		0.0	欠	0.0	0.0				0.0		0.0	0.0
	0	0.0	0.0		0.0	0.0	0.0	0.0				0.0		0.0		0.0	欠	0.0	0.0				0.0		0.0	0.0
	1	0.0	0.0		0.0	0.0	0.0	0.0				0.0		0.0		0.0	欠	0.0	0.0				0.0		0.0	0.0
	2	0.0	0.0		0.0	0.0	0.0	0.0				0.0		0.0		0.0	欠	0.0	0.0				0.0		0.0	0.0
	3	0.0	0.0		0.0	0.0	0.0	0.0				0.0		0.0		0.0	欠	0.0	0.0				0.0		0.0	0.0
	4	0.0	1.0		0.5	0.0	0.0	0.0				0.0		0.0		0.0	欠	0.0	0.0				0.0		0.0	0.0
	5	0.0	0.0		0.0	0.0	0.0	0.0				0.0		0.0		0.0	欠	0.0	0.0				0.0		0.0	0.0
	6	0.0	0.0		0.0	0.0	0.0	0.0				0.0		0.0		0.0	欠	0.0	0.0				0.0		0.0	0.0
	7	0.0	0.0		0.0	0.0	0.0	0.0				0.0		0.0		0.0	欠	0.0	0.0				0.0		0.0	0.0
	8	0.0	0.0		0.0	0.0	0.0	0.5				0.0		0.0		欠	欠	0.0	0.0				0.0		0.0	0.0
	9	0.0	0.0		0.0	0.0	0.0	0.0				0.0		0.0		0.0	欠	0.0	0.0				0.0		0.0	0.0
日合計		52.5	53.0		58.5	59.5	62.0	68.5				89.0		64.0		欠	欠	71.0	71.0				82.0		62.0	64.0
※総雨量		260.5	262.0		278.0	250.3	294.0	274.0				259.0		170.0				187.0	187.0				202.0		193.0	215.0

*総雨量は一連降雨の最終日のみ合計

様式１－９

中部地方整備局　木曽川水系　対象洪水観測所時間雨量表

洪水		S51.9.9																										
日	時	関電大井 関電	関電笠置 関電	関電丸山 関電	関電兼山 関電	関電今渡 関電	関電桃山 関電																					
8日	9-10	0.0	0.0	0.0	0.0	0.0	0.0																					
	11	0.0	0.0	0.0	0.0	0.0	0.0																					
	12	0.0	0.0	0.0	0.0	0.0	0.0																					
	13	0.0	0.0	10.0	4.0	0.0	0.0																					
	14	0.0	0.0	6.0	7.0	2.0	0.0																					
	15	0.0	0.0	1.0	0.0	0.0	0.0																					
	16	0.0	4.0	4.0	3.0	3.0	0.0																					
	17	4.0	1.0	1.0	2.0	1.0	0.0																					
	18	1.0	0.0	1.0	0.0	0.0	0.0																					
	19	1.0	0.0	0.0	1.0	1.0	0.0																					
	20	3.0	4.0	5.0	4.0	5.0	0.0																					
	21	8.0	9.0	9.0	12.0	17.0	0.0																					
	22	9.0	5.0	7.0	7.0	10.0	0.0																					
	23	9.0	4.0	5.0	12.0	24.0	0.0																					
	0	13.0	14.0	30.0	34.0	34.0	13.0																					
	1	7.0	14.0	17.0	19.0	23.0	欠																					
	2	2.0	3.0	4.0	5.0	6.0	欠																					
	3	0.0	0.0	5.0	8.0	17.0	欠																					
	4	27.0	28.0	44.0	35.0	30.0	欠																					
	5	15.0	16.0	22.0	16.0	15.0	欠																					
	6	19.0	9.0	6.0	5.0	5.0	11.0																					
	7	3.0	9.0	1.0	1.0	2.0	5.0																					
	8	3.0	3.0	3.0	5.0	4.0	5.0																					
	9	7.0	10.0	6.0	4.0	5.0	5.0																					
日合計		131.0	133.0	187.0	184.0	204.0	欠																					
9日	9-10	7.0	4.0	5.0	5.0	5.0	18.0																					
	11	7.0	5.0	4.0	5.0	5.0	7.0																					
	12	6.0	7.0	5.0	5.0	4.0	9.0																					
	13	8.0	7.0	5.0	3.0	1.0	9.0																					
	14	2.0	2.0	1.0	0.0	8.0	6.0																					
	15	6.0	6.0	8.0	6.0	8.0	5.0																					
	16	7.0	6.0	4.0	10.0	14.0	7.0																					
	17	3.0	5.0	5.0	5.0	6.0	6.0																					
	18	10.0	11.0	7.0	7.0	9.0	4.0																					
	19	7.0	5.0	6.0	6.0	11.0	6.0																					
	20	1.0	3.0	1.0	0.0	0.0	2.0																					
	21	0.0	0.0	0.0	0.0	1.0	0.0																					
	22	0.0	0.0	0.0	0.0	0.0	0.0																					
	23	1.0	0.0	0.0	0.0	7.0	0.0																					
	0	0.0	0.0	0.0	0.0	0.0	0.0																					
	1	0.0	0.0	0.0	0.0	0.0	0.0																					
	2	0.0	0.0	0.0	0.0	0.0	0.0																					
	3	0.0	0.0	0.0	0.0	0.0	0.0																					
	4	0.0	0.0	0.0	0.0	0.0	0.0																					
	5	0.0	0.0	0.0	0.0	0.0	0.0																					
	6	0.0	0.0	0.0	0.0	0.0	0.0																					
	7	0.0	0.0	0.0	0.0	0.0	0.0																					
	8	0.0	0.0	0.0	0.0	0.0	0.0																					
	9	0.0	0.0	0.0	0.0	0.0	0.0																					
日合計		65.0	61.0	51.0	52.0	79.0	79.0																					
※総雨量		196.0	194.0	238.0	236.0	283.0																						

*総雨量は一連降雨の最終日のみ合計

様式１－９

中部地方整備局　木曽川水系　対象洪水観測所時間雨量表

洪水		S58.9.28																								
日	時	高根 国交省	胡桃島 国交省	大西 国交省	湯屋 国交省	下呂 国交省	大原 国交省	小川 国交省	和良 国交省	神土 国交省	黒川 国交省	三川 国交省	今渡 国交省	上麻生 国交省	神淵 国交省	小坊 国交省	カジヤ 国交省	濁河 国交省	上呂 国交省	小和知 国交省	成山 国交省	御嵩 国交省	御岳山 国交省	赤沢 国交省	阿寺 国交省	川上 国交省
26日	9-10	0.0	欠	0.0	0.0	0.0	0.0	0.0	0.0	0.0	0.0	0.0		0.0	0.0											
	11	0.0	欠	0.0	0.0	0.0	0.0	0.0	0.0	0.0	0.0	0.0		0.0	0.0											
	12	0.0	欠	0.0	0.0	0.0	0.0	0.0	0.0	0.0	0.0	0.0		0.0	0.0											
	13	0.0	欠	0.0	0.0	0.0	0.0	0.0	0.0	0.0	0.0	0.0		0.0	0.0											
	14	0.0	欠	0.0	0.0	0.0	0.0	0.0	0.0	0.0	0.0	0.0		0.0	0.0											
	15	0.0	欠	0.0	0.0	0.0	0.0	0.0	0.0	0.5	0.0	0.0		0.0	0.0											
	16	0.0	欠	0.0	0.0	0.0	0.0	0.0	0.0	0.0	0.0	0.0		0.0	0.0											
	17	0.0	欠	0.0	0.0	0.0	0.0	0.0	0.0	0.0	0.0	0.0		0.0	0.0											
	18	0.0	欠	0.0	0.0	0.0	0.0	0.0	0.0	0.0	0.0	0.0		0.0	0.0											
	19	0.0	欠	0.0	0.0	0.0	0.0	0.0	0.0	0.0	0.0	0.0		0.0	0.0											
	20	0.0	欠	0.0	0.5	0.0	0.0	0.5	0.0	0.0	0.0	0.0		0.0	0.0											
	21	0.0	欠	0.0	0.0	0.0	0.0	0.0	0.0	0.0	0.0	0.0		0.0	0.0											
	22	0.0	欠	0.0	0.0	0.0	0.0	0.0	0.0	0.0	0.0	0.0		0.0	0.0											
	23	0.0	欠	0.0	0.0	0.0	0.0	0.0	0.0	0.0	0.5	0.5		0.5	0.5											
	0	0.0	欠	0.0	0.0	0.5	0.0	0.5	0.5	2.0	3.0	2.5		2.0	1.5											
	1	0.0	欠	0.0	0.5	2.5	0.5	2.0	1.5	0.0	0.0	0.0		0.0	0.5											
	2	1.0	欠	0.5	1.5	0.5	1.0	1.0	0.5	0.5	0.0	0.0		0.0	0.0											
	3	0.5	欠	0.0	0.5	0.5	1.0	0.5	0.5	0.0	0.5	0.0		0.0	0.0											
	4	1.0	欠	0.5	1.0	1.0	0.5	0.5	0.0	0.0	0.0	0.5		0.5	0.5											
	5	1.0	欠	1.0	1.5	0.0	0.5	1.0	0.5	0.5	0.5	1.0		0.5	0.5											
	6	0.5	欠	1.0	1.5	1.5	1.0	1.5	1.0	1.0	1.0	2.5		2.0	1.0											
	7	1.5	欠	1.0	0.0	0.0	0.5	0.5	2.0	5.0	3.0	4.5		5.0	5.0											
	8	3.5	欠	1.5	2.0	1.5	2.0	2.0	1.5	5.0	4.5	2.5		3.0	2.5											
	9	3.0	欠	3.5	3.5	3.5	4.0	2.5	3.0	4.0	3.5	5.5		11.0	6.5											
日合計		12.0	欠	9.0	12.5	11.5	11.0	12.5	11.0	18.5	16.5	19.5		24.5	18.5											
27日	9-10	3.0	欠	2.0	2.0	3.0	2.5	3.0	3.5	7.0	10.5	16.0		23.5	16.0											
	11	2.0	欠	2.5	3.0	8.5	5.0	6.0	5.5	11.0	7.5	3.0		5.5	3.5											
	12	6.0	欠	3.5	7.0	4.0	5.0	3.0	2.0	4.5	3.5	5.5		8.5	5.0											
	13	3.0	欠	4.5	2.5	3.0	4.5	2.0	2.0	3.5	2.5	3.5		2.5	5.5											
	14	2.0	欠	4.0	3.0	13.0	4.0	4.0	9.5	7.5	4.0	3.5		7.0	6.0											
	15	5.5	欠	3.0	10.0	3.5	4.0	6.0	4.5	1.5	2.5	1.5		2.0	1.5											
	16	1.5	欠	3.0	2.5	2.0	2.0	1.5	1.0	1.0	1.0	1.5		1.5	2.0											
	17	2.5	欠	2.0	1.5	2.0	5.0	2.5	2.5	1.5	1.0	1.5		1.5	1.0											
	18	0.5	欠	1.0	0.5	1.0	2.0	1.5	1.0	1.5	1.0	3.5		4.0	2.5											
	19	1.0	欠	2.0	1.5	3.0	1.5	2.0	2.5	4.5	8.0	6.5		14.0	3.5											
	20	1.5	欠	1.5	1.0	1.0	2.0	1.0	1.5	1.5	1.0	1.0		2.0	2.0											
	21	1.0	欠	1.0	1.5	2.0	3.0	2.5	2.0	2.0	2.5	2.5		3.0	2.5											
	22	1.5	欠	2.0	2.0	2.5	3.0	3.5	2.0	3.5	3.5	5.5		5.0	7.0											
	23	6.0	欠	3.0	3.5	5.0	8.5	7.0	3.0	6.5	5.5	8.5		15.5	8.0											
	0	2.0	欠	2.5	5.5	7.5	3.5	3.0	6.5	5.0	5.5	3.0		1.0	4.5											
	1	2.5	欠	1.5	4.0	6.0	2.0	3.0	4.0	7.5	6.0	5.5		11.5	10.0											
	2	4.5	欠	0.5	2.5	5.0	3.5	4.5	5.0	7.0	6.0	5.0		欠	7.0											
	3	7.0	欠	4.5	6.5	9.0	7.5	6.0	7.5	3.0	4.5	7.5		欠	8.0											
	4	6.0	欠	8.0	7.5	4.0	8.5	6.5	5.5	5.5	4.0	2.0		欠	2.0											
	5	3.0	欠	4.5	3.0	5.5	8.0	6.0	3.5	2.0	1.5	2.0		欠	3.0											
	6	6.5	欠	13.5	7.0	4.5	9.5	8.5	7.5	1.5	1.0	2.0		欠	2.0											
	7	3.5	欠	9.0	4.5	4.0	10.0	3.5	3.0	1.5	0.5	1.0		欠	2.0											
	8	5.0	欠	11.0	8.0	6.5	14.0	10.5	5.0	2.0	2.0	1.5		欠	1.5											
	9	5.0	欠	5.5	5.5	6.0	7.5	6.5	4.5	1.0	1.0	1.0		欠	2.0											
日合計		82.0	欠	95.5	95.5	111.5	126.0	103.5	94.5	93.0	86.0	94.0		欠	108.0											

様式１－９

中部地方整備局　木曽川水系　対象洪水観測所時間雨量表

洪水		S58.9.28																							
日	時	福岡	霧ヶ原	蘭	滑川	滑川第２	浦川	下山沢	長者畑	落合	馬籠	正ヶ根	岡の平	藪原	西野川	福島	三浦	王滝	三留野	福岡（自）	笠置	丸山	桃山	須原	渡合	恵那
		国交省	国交省	国交省	国交省	国交省	国交省	国交省	国交省	国交省	国交省	国交省	国交省	国交省	国交省	国交省	国交省	国交省	国交省	国交省	国交省	国交省	国交省	国交省	国交省
26日	9-10				0.0	0.0	0.0	0.0	0.0	0.0	0.0	0.0	欠	0.0	0.0	0.0	0.0	0.0	0.0	0.0	0.0	0.0	0.0	0.0	0.0	0.0
	11				0.0	0.0	0.0	0.0	0.0	0.0	0.0	0.0	欠	0.0	0.0	0.0	0.0	0.0	0.0	0.0	0.0	0.0	0.0	0.0	0.0	0.0
	12				0.5	0.5	0.5	0.0	0.0	0.0	0.0	0.0	欠	0.0	0.0	0.0	0.0	0.0	0.0	0.0	0.0	0.0	0.0	0.0	0.0	0.0
	13				0.0	0.0	0.0	0.0	0.5	0.0	0.0	0.0	欠	0.0	0.0	0.0	0.0	0.0	0.0	0.0	0.0	0.0	0.0	0.0	0.0	0.0
	14				0.0	0.0	0.0	0.0	0.0	0.0	0.0	0.0	欠	0.0	0.0	0.0	0.0	0.0	0.0	0.0	0.0	0.0	0.0	0.0	0.0	0.0
	15				0.0	0.0	0.0	0.0	0.0	0.0	0.0	0.0	欠	0.0	0.0	0.0	0.0	0.0	0.0	0.0	0.0	0.0	0.5	0.0	0.0	0.0
	16				0.0	0.0	0.0	0.0	0.0	0.0	0.0	0.0	欠	0.0	0.0	0.0	0.0	0.0	0.0	0.0	0.0	0.0	0.0	0.0	0.0	0.0
	17				0.0	0.0	0.0	0.0	0.0	0.0	0.0	0.0	欠	0.0	0.0	0.0	0.0	0.0	0.0	0.0	0.0	0.0	0.0	0.0	0.0	0.0
	18				0.0	0.0	0.0	0.0	0.0	0.0	0.0	0.0	0.0	0.0	0.0	0.0	0.0	0.0	0.0	0.0	0.0	0.0	0.0	0.0	0.0	0.0
	19				0.0	0.0	0.0	0.0	0.0	0.0	0.0	0.0	0.0	0.0	0.0	0.0	0.0	0.0	0.0	0.0	0.0	0.0	0.0	0.0	0.0	0.0
	20				0.0	0.0	0.0	0.0	0.0	0.0	0.0	0.0	0.0	0.0	0.0	0.0	0.0	0.0	0.0	0.0	0.0	0.0	0.0	0.0	0.0	1.0
	21				0.0	0.0	0.0	0.0	0.0	0.0	0.0	0.5	0.0	0.0	0.0	0.0	0.0	0.5	0.0	0.0	0.0	0.0	0.0	0.0	0.0	0.0
	22				0.0	0.5	0.0	0.5	0.0	0.0	0.0	0.5	0.0	0.0	0.0	0.0	0.0	0.0	0.0	0.0	0.5	1.5	1.5	0.0	0.0	3.0
	23				0.0	0.0	0.0	0.0	0.0	0.5	0.0	1.0	0.0	0.0	0.0	0.0	0.0	0.0	0.0	0.0	0.0	0.5	0.0	0.0	0.5	0.5
	0				0.5	0.0	0.5	0.0	0.0	0.0	1.0	0.5	0.0	0.0	0.0	0.0	0.0	0.0	0.0	0.0	1.5	0.5	1.0	0.0	0.0	1.0
	1				0.0	0.5	1.0	1.5	2.0	1.0	0.5	0.5	1.0	0.5	1.0	0.5	1.5	1.0	1.5	0.0	0.5	0.0	0.5	1.0	1.5	0.5
	2				2.0	1.5	0.0	0.0	0.0	0.5	0.0	0.0	1.0	0.5	1.0	1.5	2.0	3.5	0.0	0.5	0.0	0.0	1.0	0.5	1.0	0.5
	3				1.0	2.0	0.5	0.5	0.5	0.0	0.5	0.5	0.0	0.5	0.5	1.0	1.0	1.0	0.5	0.0	0.0	0.0	1.5	0.5	0.5	0.5
	4				0.5	0.5	0.5	0.5	0.5	0.0	0.0	0.5	1.0	0.5	0.5	0.5	1.0	1.0	0.0	0.5	0.5	0.5	0.0	0.0	0.0	1.0
	5				0.0	0.0	0.5	0.5	0.5	0.5	0.5	2.0	1.0	1.0	1.5	0.5	1.0	0.5	0.5	0.0	1.5	1.0	0.5	0.5	0.5	2.0
	6				1.5	2.0	1.5	1.5	0.5	1.0	1.5	3.5	1.0	1.5	0.5	1.5	2.0	1.5	1.0	1.0	5.0	5.0	1.5	1.0	1.5	4.5
	7				1.0	1.0	2.0	3.5	4.5	3.0	3.5	3.5	0.0	0.5	0.5	0.5	0.5	1.0	3.5	4.0	1.5	1.5	1.5	1.0	1.5	2.0
	8				4.5	4.0	6.5	5.5	3.5	2.5	1.0	1.5	3.0	2.0	2.0	1.5	1.5	2.0	4.5	2.5	1.5	3.0	3.5	5.0	3.0	3.0
	9				1.5	2.0	2.5	2.5	1.5	0.5	2.5	3.5	2.0	2.5	3.0	1.5	3.5	2.0	3.0	2.0	8.0	4.5	1.5	1.5	4.0	6.5
日合計					13.0	14.5	16.0	16.5	14.0	9.5	11.0	18.0	欠	9.5	10.5	9.0	14.5	13.5	14.5	12.5	21.0	18.0	12.0	11.0	14.0	26.0
27日	9-10				5.5	5.0	5.5	8.5	17.0	6.5	22.0	10.5	5.0	5.5	3.0	5.5	3.5	6.0	8.5	14.5	9.0	7.0	5.5	2.0	5.0	8.5
	11				5.0	5.5	8.5	11.5	10.0	25.5	5.5	4.0	4.0	4.5	2.0	5.0	3.5	7.0	10.0	5.5	3.5	2.5	5.5	6.0	11.0	5.5
	12				5.5	5.0	4.0	3.0	3.0	3.0	3.5	3.0	3.0	2.5	4.0	5.5	4.5	6.5	2.0	3.0	2.5	1.5	5.5	4.0	4.5	3.5
	13				6.0	6.0	6.5	5.5	4.0	4.0	6.0	7.5	3.0	5.0	4.0	6.0	3.5	4.0	5.5	3.5	2.5	1.0	5.5	4.0	4.5	6.5
	14				6.5	6.0	4.5	4.0	4.0	4.5	2.5	1.0	3.0	1.5	3.0	4.0	6.0	8.0	3.0	2.0	1.5	2.0	6.5	6.0	10.0	3.5
	15				5.5	6.5	2.5	1.5	2.0	2.0	0.5	1.0	6.0	5.0	7.0	6.5	4.0	6.0	1.0	1.5	0.5	1.5	4.0	3.5	2.5	0.5
	16				1.5	1.5	1.5	1.0	2.5	0.5	1.0	1.5	1.0	0.5	2.0	1.5	1.5	2.5	1.5	1.0	2.0	2.5	1.5	1.5	2.0	1.5
	17				1.5	1.5	2.0	2.0	3.0	3.5	2.0	2.0	1.0	2.0	3.0	3.0	2.5	4.0	2.0	1.0	0.5	1.0	2.0	1.5	2.0	2.5
	18				1.5	1.5	2.0	2.0	1.5	1.5	1.5	1.0	1.0	0.5	1.0	1.5	1.0	2.0	1.5	1.5	1.5	2.0	1.5	1.5	1.5	2.0
	19				3.0	2.5	2.0	1.5	1.5	1.5	1.5	1.0	1.0	1.5	2.0	1.5	1.5	2.0	1.5	1.5	1.0	2.0	3.0	3.5	3.5	1.0
	20				5.0	5.0	8.0	3.0	3.0	1.0	1.5	2.5	2.0	2.5	2.5	3.0	3.0	3.5	2.5	1.5	1.5	2.0	4.5	4.0	2.0	2.5
	21				1.5	1.0	1.5	2.0	1.5	2.0	2.0	2.0	1.0	2.0	2.0	2.0	2.0	2.0	1.5	1.0	3.0	2.0	1.5	1.5	2.5	2.5
	22				1.5	2.0	3.5	3.5	6.0	2.5	5.0	3.5	2.0	1.0	2.5	2.0	1.5	2.5	4.5	3.0	3.5	2.5	2.0	3.5	3.0	3.0
	23				5.0	5.0	8.0	5.5	6.0	3.5	5.5	6.0	2.0	3.5	3.0	4.5	5.5	6.0	7.0	7.5	9.0	7.5	5.5	5.0	8.5	9.0
	0				6.0	6.0	6.0	4.5	4.5	7.5	6.0	7.0	7.0	6.0	9.0	5.5	5.5	4.5	7.0	7.0	5.0	3.0	6.0	7.5	5.0	3.5
	1				4.5	4.0	4.5	4.5	6.0	4.5	3.5	2.0	4.0	2.5	2.0	2.5	3.5	3.5	4.5	4.0	5.0	5.0	6.5	5.5	6.0	5.0
	2				6.5	6.0	5.0	6.0	7.5	3.5	9.0	5.5	6.0	6.0	7.0	5.0	6.5	6.0	7.0	8.0	10.0	5.5	6.5	5.5	4.0	4.5
	3				5.5	7.0	4.0	3.0	3.0	8.0	1.0	0.5	7.0	5.5	11.5	6.0	8.5	6.5	3.0	1.0	2.0	2.5	5.5	5.0	4.5	3.0
	4				5.0	4.5	2.5	2.5	2.5	1.5	2.0	1.0	9.0	6.5	12.0	6.5	7.5	7.5	2.5	4.0	2.5	3.5	6.5	3.5	8.0	4.0
	5				5.0	4.5	4.0	3.5	6.0	6.5	3.5	2.5	欠	3.0	3.5	3.0	2.5	2.0	3.5	3.5	4.0	2.5	5.0	5.0	3.0	5.0
	6				5.5	7.0	7.5	5.0	4.5	5.5	6.0	4.5	欠	2.0	6.5	3.5	4.5	3.5	4.0	3.5	4.0	3.0	7.0	5.0	2.0	7.5
	7				2.0	2.0	2.5	5.0	5.5	8.0	2.5	1.5	欠	5.5	6.5	3.0	4.5	6.5	2.5	1.5	1.5	1.0	3.0	3.5	6.5	4.5
	8				5.0	3.0	2.0	2.5	3.0	2.5	2.5	5.5	欠	2.5	5.0	3.0	4.5	2.5	2.0	2.0	1.5	2.0	6.0	2.0	3.0	11.5
	9				2.5	4.5	2.0	2.0	1.5	2.5	0.0	0.5	欠	3.0	8.0	2.5	4.0	3.5	1.5	0.5	0.5	0.5	3.0	2.5	4.5	3.0
日合計					102.0	102.5	100.0	93.0	109.0	111.5	96.0	77.0	欠	80.0	112.0	92.0	95.0	108.0	89.5	83.0	77.5	65.5	109.0	92.5	109.0	103.5

様式１－９

中部地方整備局　木曽川水系　対象洪水観測所時間雨量表

洪水		S58.9.28																						
日	時	岩村 国交省	大井 国交省	根の上 国交省	付知 国交省	木祖 国交省	船山 気象庁	久々野 気象庁	宮ノ前 気象庁	気象庁 高根 気象庁	高城山 気象庁	萩原 気象庁	宮地 気象庁	金山 気象庁	気象庁 付知 気象庁	三界山 気象庁	見行山 気象庁	気象庁 黒川 気象庁	伽藍 気象庁	美濃加茂 気象庁	可児川 気象庁	柄石峠 気象庁	気象庁 恵那 気象庁	中津川 気象庁	三森山 気象庁	気象庁 丸山 気象庁
26日	9-10	0.0	0.0	0.0	0.0		0.0		0.0			0.0	0.0	0.0	0.0			0.0	0.0	0.0		0.0	0.0	0.0	0.0	
	11	0.0	0.0	0.0	0.0		0.0		0.0			0.0	0.0	0.0	0.0			0.0	0.0	0.0		0.0	0.0	0.0	0.0	
	12	0.0	0.0	0.0	0.0		0.0		0.0			0.0	0.0	0.0	0.0			0.0	0.0	0.0		0.0	0.0	0.0	0.0	
	13	0.0	0.0	0.0	0.0		0.0		0.0			0.0	0.0	0.0	0.0			0.0	0.0	0.0		0.0	0.0	0.0	0.0	
	14	0.0	0.0	0.0	0.0		0.0		0.0			0.0	0.0	0.0	0.0			0.0	0.0	0.0		0.0	0.0	0.0	0.0	
	15	0.0	0.0	0.0	0.0		0.0		0.0			0.0	0.0	0.0	0.0			0.0	0.0	0.0		0.0	0.0	0.0	0.0	
	16	0.0	0.0	0.0	0.0		0.0		0.0			0.0	0.0	0.0	0.0			0.0	0.0	0.0		0.0	0.0	0.0	0.0	
	17	0.0	0.0	0.0	0.0		0.0		0.0			0.0	0.0	0.0	0.0			0.0	0.0	0.0		0.0	0.0	0.0	0.0	
	18	0.0	0.0	0.0	0.0		0.0		0.0			0.0	0.0	0.0	0.0			0.0	0.0	0.0		0.0	0.0	0.0	0.0	
	19	0.0	0.0	0.0	0.0		0.0		0.0			0.0	0.0	0.0	0.0			0.0	0.0	0.0		0.0	0.0	0.0	0.0	
	20	1.5	0.0	0.0	0.0		0.0		0.0			0.0	0.0	0.0	0.0			0.0	0.0	0.0		0.0	0.0	0.0	2.0	
	21	0.5	0.0	1.0	0.0		0.0		0.0			0.0	0.0	0.0	0.0			0.0	0.0	0.0		0.0	0.0	0.0	1.0	
	22	1.5	1.0	1.0	0.0		0.0		0.0			0.0	0.0	0.0	0.0			0.0	1.0	1.0		1.0	1.0	1.0	1.0	
	23	0.5	1.0	1.0	0.0		0.0		0.0			0.0	0.0	0.0	0.0			0.0	0.0	0.0		1.0	1.0	0.0	0.0	
	0	0.0	0.0	0.0	3.0		0.0		0.0			1.0	0.0	1.0	2.0			3.0	2.0	1.0		0.0	1.0	0.0	1.0	
	1	0.0	1.0	1.0	0.0		0.0		0.0			0.0	2.0	0.0	1.0			0.0	0.0	0.0		0.0	0.0	1.0	0.0	
	2	0.5	0.0	0.0	0.0		1.0		2.0			2.0	3.0	1.0	0.0			0.0	0.0	0.0		0.0	0.0	0.0	1.0	
	3	0.0	0.0	0.0	1.0		0.0		0.0			0.0	0.0	0.0	0.0			0.0	1.0	0.0		0.0	0.0	0.0	0.0	
	4	1.0	0.0	1.0	0.0		0.0		1.0			1.0	1.0	0.0	0.0			1.0	0.0	1.0		1.0	1.0	0.0	1.0	
	5	1.5	2.0	2.0	0.0		2.0		2.0			1.0	0.0	0.0	1.0			0.0	0.0	1.0		3.0	2.0	1.0	1.0	
	6	2.5	3.0	4.0	2.0		0.0		0.0			1.0	1.0	1.0	1.0			1.0	3.0	6.0		3.0	4.0	2.0	3.0	
	7	2.0	3.0	3.0	2.0		1.0		1.0			0.0	1.0	6.0	3.0			4.0	3.0	2.0		2.0	2.0	4.0	2.0	
	8	4.0	1.0	2.0	9.0		2.0		2.0			1.0	3.0	3.0	8.0			3.0	2.0	3.0		4.0	2.0	1.0	3.0	
	9	4.0	5.0	4.0	3.0		4.0		5.0			4.0	3.0	4.0	3.0			4.0	6.0	4.0		8.0	6.0	4.0	5.0	
日合計		19.5	17.0	20.0	20.0		10.0		13.0			11.0	14.0	16.0	19.0			16.0	18.0	19.0		23.0	20.0	14.0	21.0	
27日	9-10	4.0	17.0	11.0	5.0		2.0		2.0			2.0	4.0	9.0	5.0			11.0	15.0	6.0		7.0	10.0	15.0	5.0	
	11	3.5	4.0	3.0	13.0		3.0		3.0			4.0	4.0	9.0	13.0			7.0	5.0	4.0		2.0	3.0	4.0	4.0	
	12	2.5	3.0	4.0	4.0		5.0		6.0			4.0	3.0	4.0	3.0			4.0	4.0	3.0		3.0	3.0	4.0	2.0	
	13	8.5	6.0	6.0	4.0		5.0		3.0			2.0	2.0	3.0	4.0			2.0	2.0	1.0		3.0	5.0	5.0	9.0	
	14	2.0	1.0	1.0	6.0		3.0		3.0			3.0	6.0	5.0	6.0			4.0	2.0	2.0		1.0	2.0	2.0	2.0	
	15	0.5	1.0	1.0	4.0		4.0		4.0			7.0	2.0	2.0	3.0			2.0	1.0	1.0		1.0	0.0	0.0	1.0	
	16	1.0	1.0	1.0	1.0		2.0		3.0			1.0	2.0	1.0	1.0			2.0	2.0	1.0		1.0	3.0	3.0	1.0	
	17	2.0	1.0	2.0	1.0		4.0		2.0			2.0	4.0	1.0	2.0			1.0	1.0	2.0		1.0	1.0	2.0	3.0	
	18	2.0	2.0	1.0	1.0		2.0		1.0			2.0	0.0	1.0	1.0			1.0	1.0	4.0		2.0	2.0	1.0	2.0	
	19	0.5	1.0	1.0	7.0		1.0		1.0			2.0	2.0	2.0	7.0			8.0	4.0	2.0		1.0	0.0	1.0	0.0	
	20	3.5	1.0	2.0	2.0		2.0		1.0			1.0	2.0	2.0	1.0			1.0	1.0	2.0		2.0	3.0	2.0	3.0	
	21	2.5	3.0	2.0	2.0		1.0		1.0			3.0	2.0	2.0	2.0			2.0	2.0	2.0		4.0	2.0	2.0	2.0	
	22	2.5	4.0	6.0	3.0		2.0		2.0			3.0	3.0	4.0	4.0			4.0	4.0	4.0		5.0	3.0	3.0	4.0	
	23	7.5	8.0	6.0	8.0		6.0		4.0			5.0	7.0	6.0	6.0			5.0	7.0	7.0		6.0	7.0	7.0	6.0	
	0	3.5	5.0	6.0	6.0		2.0		5.0			6.0	6.0	5.0	6.0			6.0	4.0	1.0		3.0	4.0	5.0	4.0	
	1	3.5	4.0	3.0	5.0		2.0		1.0			3.0	6.0	7.0	5.0			5.0	6.0	4.0		6.0	4.0	2.0	3.0	
	2	3.0	10.0	6.0	7.0		2.0		1.0			3.0	3.0	3.0	7.0			7.0	5.0	6.0		7.0	6.0	8.0	5.0	
	3	0.5	2.0	1.0	3.0		6.0		7.0			7.0	5.0	5.0	3.0			4.0	4.0	5.0		2.0	1.0	1.0	0.0	
	4	0.5	2.0	1.0	5.0		8.0		9.0			7.0	6.0	7.0	5.0			4.0	4.0	3.0		2.0	1.0	2.0	1.0	
	5	3.0	2.0	3.0	2.0		6.0		3.0			5.0	2.0	3.0	2.0			2.0	2.0	3.0		3.0	3.0	6.0	4.0	
	6	6.0	欠	欠	欠		11.0		9.0			8.0	3.0	2.0	1.0			1.0	3.0	2.0		5.0	6.0	5.0	5.0	
	7	1.5	欠	欠	欠		10.0		6.0			4.0	3.0	5.0	1.0			1.0	1.0	1.0		2.0	3.0	2.0	2.0	
	8	5.5	欠	欠	欠		11.0		7.0			9.0	3.0	2.0	2.0			2.0	1.0	2.0		1.0	1.0	2.0	8.0	
	9	0.0	欠	欠	欠		9.0		6.0			6.0	4.0	1.0	1.0			1.0	1.0	1.0		1.0	1.0	1.0	1.0	
日合計		69.5	欠	欠	欠		109.0		90.0			99.0	84.0	91.0	91.0			87.0	82.0	69.0		71.0	74.0	85.0	77.0	

様式１－９

中部地方整備局　木曽川水系　対象洪水観測所時間雨量表

洪水　S58.9.28

日	時	八百津 気象庁	加子母 気象庁	久田見 気象庁	奥屋 気象庁	新田 気象庁	気象庁 濁河 気象庁	カオレ 気象庁	開田 気象庁	気象庁 桃山 気象庁	南木曽 気象庁	三岳 気象庁	木曽福島 気象庁	気象庁 赤沢 気象庁	恵那山 気象庁	気象庁 御岳山 気象庁	気象庁 須原 気象庁	摺古木山 気象庁	野麦峠 気象庁	牧尾ダム 水機構	ウグイ川 水機構	三笠 水機構	池の越 水機構	阿木川ダム 水機構	狸沢 水機構	大根木 水機構
26日	9-10								0.0		0.0		0.0			0.0	0.0			0.0	0.0	0.0				
	11								0.0		0.0		0.0			0.0	0.0			0.0	0.0	0.0				
	12								0.0		0.0		0.0			0.0	0.0			0.0	0.0	0.0				
	13								0.0		1.0		0.0			0.0	0.0			0.0	0.0	0.0				
	14								0.0		0.0		0.0			0.0	0.0			0.0	0.0	0.0				
	15								0.0		0.0		0.0			0.0	0.0			0.0	0.0	0.0				
	16								0.0		0.0		0.0			0.0	0.0			0.0	0.0	0.0				
	17								0.0		0.0		0.0			0.0	0.0			0.0	0.0	0.0				
	18								0.0		0.0		0.0			0.0	0.0			0.0	0.0	0.0				
	19								0.0		0.0		0.0			0.0	0.0			0.0	0.0	0.0				
	20								0.0		0.0		0.0			0.0	0.0			0.0	0.0	0.0				
	21								0.0		0.0		1.0			0.0	0.0			1.0	0.0	0.0				
	22								0.0		0.0		0.0			0.0	0.0			0.0	0.0	0.0				
	23								0.0		0.0		0.0			0.0	0.0			0.0	0.0	0.0				
	0								0.0		0.0		0.0			0.0	1.0			0.0	0.0	0.0				
	1								1.0		2.0		0.0			3.0	1.0			1.0	1.0	1.0				
	2								1.0		0.0		2.0			3.0	0.0			4.0	1.0	3.0				
	3								1.0		1.0		1.0			2.0	1.0			1.0	1.0	2.0				
	4								0.0		0.0		1.0			2.0	0.0			1.0	0.0	1.0				
	5								2.0		0.0		0.0			2.0	1.0			1.0	1.0	1.0				
	6								0.0		2.0		2.0			2.0	1.0			1.0	1.0	2.0				
	7								1.0		3.0		0.0			1.0	1.0			2.0	3.0	1.0				
	8								2.0		6.0		2.0			3.0	6.0			1.0	4.0	2.0				
	9								2.0		3.0		2.0			7.0	1.0			3.0	2.0	4.0				
日合計									10.0		18.0		11.0			25.0	13.0			16.0	14.0	17.0				
27日	9-10								4.0		8.0		6.0			5.0	4.0			5.0	5.0	4.0				
	11								2.0		10.0		6.0			7.0	8.0			6.0	11.0	5.0				
	12								4.0		3.0		5.0			6.0	4.0			5.0	7.0	5.0				
	13								4.0		7.0		6.0			5.0	5.0			5.0	6.0	4.0				
	14								3.0		4.0		5.0			7.0	6.0			6.0	7.0	5.0				
	15								7.0		1.0		6.0			10.0	5.0			7.0	4.0	7.0				
	16								2.0		2.0		1.0			3.0	2.0			2.0	2.0	2.0				
	17								2.0		2.0		3.0			4.0	2.0			4.0	3.0	3.0				
	18								2.0		1.0		1.0			2.0	1.0			1.0	2.0	2.0				
	19								2.0		2.0		2.0			5.0	4.0			2.0	3.0	2.0				
	20								2.0		3.0		4.0			6.0	5.0			3.0	4.0	4.0				
	21								3.0		2.0		1.0			3.0	2.0			2.0	2.0	2.0				
	22								2.0		4.0		2.0			3.0	4.0			1.0	2.0	2.0				
	23								3.0		7.0		5.0			10.0	6.0			6.0	7.0	6.0				
	0								7.0		7.0		5.0			9.0	9.0			5.0	5.0	5.0				
	1								3.0		4.0		3.0			6.0	6.0			2.0	4.0	3.0				
	2								8.0		8.0		4.0			12.0	7.0			7.0	6.0	7.0				
	3								12.0		3.0		7.0			14.0	5.0			6.0	6.0	10.0				
	4								12.0		3.0		6.0			13.0	5.0			8.0	6.0	7.0				
	5								3.0		4.0		4.0			6.0	6.0			3.0	3.0	3.0				
	6								8.0		6.0		3.0			7.0	5.0			3.0	4.0	6.0				
	7								5.0		3.0		4.0			8.0	4.0			7.0	5.0	3.0				
	8								6.0		3.0		3.0			9.0	3.0			2.0	3.0	5.0				
	9								9.0		1.0		3.0			17.0	3.0			4.0	4.0	6.0				
日合計									115.0		98.0		95.0			177.0	111.0			102.0	111.0	108.0				

様式１－９

中部地方整備局　木曽川水系　対象洪水観測所時間雨量表

洪水		S58.9.28																							
日	時	水機構 岩村 水機構	岩屋 水機構	水機構 西村 水機構	弓掛 水機構	数河 水機構	水機構 川上 水機構	日出雲 水機構	楢谷 水機構	ワサビ沢 水機構	池の沢 水機構	味噌川ダムサイト 水機構	味噌川 ダム地点 水機構	野麦 中電	高根第一 ダム 中電	高根第二 ダム 中電	一之宿 中電	秋神ダム 中電	朝日ダム 中電	久々野 ダム 中電	大洞 中電	東上田 ダム 中電	瀬戸第一 えん堤 中電	下原ダム 中電	大船渡 えん堤 中電	七宗 えん堤 中電
26日	9-10		0.0	0.0	0.0	0.0	0.0	0.0	0.0					0.0	0.0			0.0	0.0		0.0	0.0		0.0	0.0	
	11		0.0	0.0	0.0	0.0	0.0	0.0	0.0					0.0	0.0			0.0	0.0		0.0	0.0		0.0	0.0	
	12		0.0	0.0	0.0	0.0	0.0	0.0	0.0					0.0	0.0			0.0	0.0		0.0	0.0		0.0	0.0	
	13		0.0	0.0	0.0	0.0	0.0	0.0	0.0					0.0	0.0			0.0	0.0		0.0	0.0		0.0	0.0	
	14		0.0	0.0	0.0	0.0	0.0	0.0	0.0					0.0	0.0			0.0	0.0		0.0	0.0		0.0	0.0	
	15		0.0	0.0	0.0	0.0	0.0	0.0	0.0					0.0	0.0			0.0	0.0		0.0	0.0		0.0	0.0	
	16		0.0	0.0	0.0	0.0	0.0	0.0	0.0					0.0	0.0			0.0	0.0		0.0	0.0		0.0	0.0	
	17		0.0	0.0	0.0	0.0	0.0	0.0	0.0					0.0	0.0			0.0	0.0		0.0	0.0		0.0	0.0	
	18		0.0	0.0	0.0	0.0	0.0	0.0	0.0					0.0	0.0			0.0	0.0		0.0	0.0		0.0	0.0	
	19		0.0	0.0	0.0	0.0	0.0	0.0	0.0					0.0	0.0			0.0	0.0		0.0	0.0		0.0	0.0	
	20		0.0	0.0	0.0	0.0	0.0	0.0	0.0					0.0	0.0			0.0	0.0		0.0	0.0		0.0	0.0	
	21		0.0	1.0	0.0	1.0	0.0	0.0	0.0					0.0	0.0			0.0	0.0		0.0	0.0		0.0	0.0	
	22		0.0	0.0	0.0	0.0	0.0	0.0	0.0					0.0	0.0			0.0	0.0		0.0	0.0		0.0	0.0	
	23		0.0	0.0	0.0	0.0	0.0	0.0	0.0					0.0	0.0			0.0	0.0		0.0	0.0		0.0	0.0	
	0		0.0	0.0	0.0	0.0	0.0	0.0	0.0					0.0	0.0			0.0	0.0		0.0	0.0		0.0	1.0	
	1		1.0	2.0	3.0	1.0	0.0	1.0	0.0					0.0	0.0			0.0	0.0		0.0	1.0		2.0	1.0	
	2		2.0	1.0	0.0	0.0	1.0	2.0	1.0					0.0	1.0			0.5	0.5		1.5	0.0		0.0	0.0	
	3		0.0	0.0	1.0	0.0	0.0	1.0	0.0					1.0	0.5			0.5	0.5		1.0	1.0		0.0	0.0	
	4		0.0	1.0	0.0	0.0	1.0	0.0	1.0					1.0	1.0			0.5	0.5		1.0	1.0		0.0	0.0	
	5		0.0	1.0	1.0	1.0	1.0	1.0	0.0					1.0	1.0			0.5	1.5		1.0	1.0		1.0	1.0	
	6		1.0	1.0	1.0	2.0	0.0	1.0	1.0					2.0	0.5			1.0	0.5		3.5	1.0		1.0	0.0	
	7		1.0	0.0	1.0	0.0	0.0	0.0	1.0					0.0	0.5			0.5	0.5		0.5	0.0		3.0	6.0	
	8		2.0	2.0	1.0	2.0	2.0	2.0	1.0					4.0	3.5			1.0	2.5		2.0	1.0		3.0	3.0	
	9		3.0	3.0	2.0	3.0	3.0	4.0	4.0					4.0	5.0			1.5	3.0		5.0	4.0		3.0	4.0	
日合計			10.0	12.0	10.0	10.0	8.0	12.0	9.0					13.0	13.0			6.0	9.5		15.5	10.0		13.0	16.0	
27日	9-10		3.0	3.0	3.0	3.0	3.0	3.0	3.0					4.0	2.5			0.5	4.0		2.0	3.0		4.0	6.0	
	11		5.0	8.0	8.0	3.0	3.0	5.0	3.0					3.0	2.5			1.5	2.0		3.5	4.0		7.0	11.0	
	12		2.0	3.0	3.0	5.0	4.0	5.0	7.0					4.0	7.0			0.5	3.0		7.0	4.0		3.0	3.0	
	13		3.0	2.0	2.0	2.0	5.0	3.0	4.0					4.0	4.0			2.0	4.0		4.0	3.0		3.0	3.0	
	14		6.0	6.0	6.0	3.0	3.0	5.0	5.0					3.0	3.5			2.5	2.5		3.0	3.0		5.0	5.0	
	15		4.0	7.0	6.0	5.0	4.0	4.0	3.0					5.0	5.0			3.5	4.0		8.0	6.0		2.0	2.0	
	16		1.0	2.0	1.0	1.0	2.0	2.0	4.0					5.0	7.5			2.5	3.5		2.0	2.0		1.0	1.0	
	17		3.0	2.0	2.0	3.0	4.0	3.0	3.0					4.0	2.5			1.0	1.5		1.5	2.0		3.0	2.0	
	18		1.0	1.0	1.0	1.0	2.0	2.0	2.0					1.0	2.0			2.0	1.5		0.5	1.0		1.0	1.0	
	19		2.0	2.0	2.0	2.0	2.0	2.0	2.0					2.0	0.5			0.5	1.0		2.0	1.0		2.0	2.0	
	20		2.0	1.0	2.0	2.0	2.0	2.0	1.0					1.0	2.0			1.5	1.5		1.5	1.0		1.0	1.0	
	21		2.0	3.0	3.0	3.0	3.0	3.0	3.0					2.0	0.5			1.0	1.5		1.5	2.0		2.0	2.0	
	22		2.0	2.0	2.0	2.0	3.0	3.0	3.0					1.0	3.0			1.0	1.0		2.0	2.0		3.0	3.0	
	23		4.0	4.0	4.0	6.0	6.0	8.0	5.0					2.0	2.5			2.5	3.0		4.0	4.0		9.0	7.0	
	0		6.0	7.0	6.0	4.0	4.0	4.0	3.0					5.0	6.5			4.5	3.5		3.5	5.0		6.0	6.0	
	1		7.0	5.0	4.0	3.0	3.0	2.0	1.0					3.0	2.0			0.5	1.5		3.5	3.0		7.0	6.0	
	2		3.0	4.0	4.0	2.0	3.0	3.0	3.0					3.0	2.5			0.5	1.0		3.0	2.0		3.0	3.0	
	3		8.0	7.0	7.0	10.0	7.0	10.0	6.0					6.0	4.0			6.0	6.5		9.0	7.0		5.0	5.0	
	4		6.0	7.0	6.0	7.0	9.0	10.0	9.0					8.0	8.0			9.0	9.0		6.0	9.0		6.0	8.0	
	5		4.0	3.0	5.0	6.0	8.0	7.0	7.0					3.0	3.0			2.5	3.0		5.0	4.0		4.0	3.0	
	6		6.0	7.0	8.0	9.0	12.0	9.0	10.0					3.0	3.5			7.0	8.5		3.5	8.0		3.0	2.0	
	7		3.0	4.0	3.0	4.0	11.0	5.0	10.0					7.0	6.5			10.0	10.0		4.5	6.0		4.0	4.0	
	8		7.0	7.0	7.0	9.0	13.0	11.0	12.0					3.0	3.5			5.5	5.5		6.0	9.0		3.0	2.0	
	9		4.0	6.0	6.0	8.0	9.0	8.0	13.0					5.0	5.5			6.5	7.0		8.5	6.0		2.0	2.0	
日合計			94.0	103.0	101.0	103.0	125.0	119.0	122.0					87.0	90.0			74.5	89.5		95.0	97.0		89.0	90.0	

様式１－９

中部地方整備局　木曽川水系　対象洪水観測所時間雨量表

洪水		S58.9.28																							
日	時	馬瀬川 第二ダム 中電	西村ダム 中電	黒石 中電	名倉 えん堤 中電	上麻生 えん堤 中電	川辺ダム 中電	関電三浦 関電	本谷 関電	水無沢 関電	関電白川 関電	王滝川 関電	関電 西野川 関電	常盤 関電	関電三岳 関電	上小川 関電	下之原 関電	木曽 関電	木曽川 関電	伊奈川 関電	今朝沢 関電	東川 関電	読書 関電	関電阿寺 関電	関電山口 関電	関電落合 関電
26日	9-10	0.0	0.0		0.0	0.0	0.0	0.0	0.0	0.0	0.0	0.0	0.0	0.0	0.0	0.0	0.0	0.0	0.0	0.0	6.0	8.0	0.0	0.0	0.0
	11	0.0	0.0		0.0	0.0	0.0	0.0	0.0	0.0	0.0	0.0	0.0	0.0	0.0	0.0	0.0	0.0	0.0	0.0	5.0	0.0	0.0	0.0	0.0
	12	0.0	0.0		0.0	0.0	0.0	0.0	0.0	0.0	0.0	0.0	0.0	0.0	0.0	0.0	0.0	0.0	0.0	0.0	9.0	14.0	0.0	0.0	0.0
	13	0.0	0.0		0.0	0.0	0.0	0.0	0.0	0.0	0.0	1.0	0.0	0.0	0.0	0.0	0.0	0.0	0.0	0.0	10.0	0.0	0.0	1.0	0.0
	14	0.0	0.0		0.0	0.0	0.0	0.0	0.0	0.0	0.0	0.0	0.0	0.0	0.0	0.0	0.0	0.0	0.0	0.0	8.0	22.0	0.0	0.0	0.0
	15	0.0	0.0		0.0	0.0	0.0	0.0	0.0	0.0	0.0	0.0	0.0	0.0	0.0	0.0	0.0	0.0	0.0	0.0	10.0	11.0	0.0	0.0	0.0
	16	0.0	0.0		0.0	0.0	0.0	0.0	0.0	0.0	0.0	0.0	0.0	0.0	0.0	0.0	0.0	0.0	0.0	0.0	6.0	0.0	0.0	0.0	0.0
	17	0.0	0.0		0.0	0.0	0.0	0.0	0.0	0.0	0.0	0.0	0.0	0.0	0.0	0.0	0.0	0.0	0.0	0.0	14.0	26.0	0.0	0.0	0.0
	18	0.0	0.0		0.0	0.0	0.0	0.0	0.0	0.0	0.0	0.0	0.0	0.0	0.0	0.0	0.0	0.0	0.0	0.0	42.0	33.0	0.0	0.0	0.0
	19	0.0	0.0		0.0	0.0	0.0	0.0	0.0	0.0	0.0	0.0	0.0	0.0	0.0	0.0	0.0	0.0	0.0	0.0	15.0	21.0	0.0	0.0	0.0
	20	0.0	0.0		0.0	0.0	0.0	0.0	0.0	0.0	0.0	0.0	1.0	0.0	0.0	0.0	0.0	0.0	0.0	0.0	12.0	14.0	0.0	0.0	0.0
	21	0.0	0.0		0.0	0.0	0.0	0.0	0.0	1.0	0.0	0.0	0.0	0.0	0.0	0.0	0.0	0.0	0.0	0.0	9.0	9.0	0.0	0.0	0.0
	22	0.0	0.0		0.0	0.0	1.0	0.0	0.0	0.0	0.0	0.0	0.0	0.0	0.0	0.0	0.0	1.0	0.0	0.0	24.0	18.0	0.0	0.0	1.0
	23	0.0	0.0		0.0	1.0	0.0	0.0	0.0	0.0	0.0	0.0	0.0	0.0	0.0	0.0	0.0	0.0	0.0	0.0	4.0	6.0	0.0	0.0	0.0
	0	0.0	0.0		3.0	2.0	1.0	0.0	0.0	0.0	0.0	0.0	0.0	0.0	0.0	0.0	0.0	0.0	0.0	0.0	0.0	1.0	0.0	0.0	0.0
	1	1.5	3.0		0.0	0.0	1.0	2.0	0.0	2.0	欠	1.0	1.0	1.0	2.0	2.0	0.0	0.0	1.0	1.0	1.0	0.0	2.0	2.0	1.0
	2	0.5	0.0		0.0	0.0	0.0	2.0	3.0	2.0	欠	3.0	1.0	2.0	2.0	0.0	1.0	2.0	1.0	1.0	1.0	1.0	0.0	0.0	0.0
	3	1.0	1.0		0.0	0.0	0.0	1.0	1.0	1.0	欠	2.0	0.0	2.0	2.0	1.0	0.0	2.0	2.0	0.0	0.0	1.0	0.0	1.0	0.0
	4	0.0	0.0		0.0	1.0	0.0	0.0	1.0	0.0	欠	0.0	1.0	0.0	2.0	1.0	1.0	0.0	0.0	1.0	0.0	0.0	1.0	0.0	0.0
	5	0.5	1.0		1.0	0.0	1.0	1.0	2.0	1.0	欠	1.0	2.0	1.0	2.0	1.0	1.0	1.0	1.0	1.0	3.0	1.0	0.0	1.0	1.0
	6	1.0	1.0		0.0	1.0	3.0	2.0	2.0	2.0	欠	2.0	1.0	2.0	2.0	2.0	1.0	1.0	1.0	1.0	1.0	3.0	1.0	1.0	0.0
	7	2.0	0.0		5.0	6.0	2.0	0.0	0.0	1.0	欠	1.0	0.0	0.0	0.0	0.0	0.0	1.0	1.0	1.0	2.0	1.0	2.0	1.0	3.0
	8	2.0	1.0		4.0	3.0	4.0	2.0	2.0	2.0	欠	2.0	2.0	2.0	2.0	2.0	1.0	2.0	2.0	6.0	5.0	6.0	8.0	7.0	4.0
	9	3.0	2.0		5.0	7.0	5.0	3.0	4.0	4.0	欠	3.0	3.0	2.0	6.0	2.0	2.0	2.0	1.0	2.0	3.0	1.0	2.0	2.0	1.0
日合計		11.5	9.0		18.0	21.0	18.0	13.0	15.0	16.0	欠	16.0	12.0	12.0	20.0	11.0	7.0	12.0	10.0	14.0	190.0	197.0	16.0	16.0	11.0
27日	9-10	3.0	3.0		11.0	15.0	9.0	4.0	4.0	4.0	欠	6.0	5.0	5.0	6.0	6.0	3.0	5.0	6.0	4.0	3.0	4.0	7.0	6.0	10.0
	11	5.5	6.0		7.0	6.0	3.0	4.0	4.0	4.0	欠	5.0	4.0	6.0	4.0	5.0	2.0	6.0	6.0	9.0	8.0	9.0	11.0	8.0	9.0
	12	2.5	2.0		5.0	6.0	4.0	4.0	6.0	5.0	欠	6.0	4.0	4.0	6.0	3.0	3.0	6.0	6.0	4.0	4.0	6.0	4.0	5.0	3.0
	13	2.0	2.0		4.0	2.0	2.0	4.0	5.0	5.0	0.0	6.0	5.0	6.0	6.0	4.0	3.0	6.0	5.0	6.0	6.0	5.0	5.0	6.0	4.0
	14	5.5	7.0		9.0	6.0	3.0	7.0	3.0	7.0	7.0	11.0	3.0	5.0	4.0	2.0	2.0	5.0	4.0	5.0	5.0	5.0	6.0	6.0	2.0
	15	2.0	8.0		2.0	2.0	1.0	4.0	9.0	5.0	10.0	5.0	8.0	8.0	6.0	8.0	5.0	6.0	7.0	4.0	3.0	5.0	4.0	4.0	1.0
	16	1.5	1.0		1.0	2.0	1.0	1.0	2.0	2.0	3.0	2.0	2.0	2.0	2.0	1.0	3.0	2.0	1.0	1.0	2.0	2.0	2.0	2.0	1.0
	17	2.5	2.0		1.0	1.0	1.0	3.0	2.0	3.0	5.0	5.0	3.0	4.0	4.0	2.0	1.0	1.0	2.0	2.0	3.0	2.0	2.0	2.0	1.0
	18	1.0	1.0		1.0	3.0	4.0	0.0	1.0	1.0	2.0	2.0	2.0	1.0	1.0	2.0	1.0	2.0	1.0	2.0	1.0	2.0	1.0	1.0	1.0
	19	2.5	3.0		4.0	9.0	4.0	2.0	1.0	2.0	4.0	3.0	2.0	2.0	2.0	1.0	1.0	1.0	2.0	2.0	2.0	3.0	4.0	5.0	1.0
	20	1.5	1.0		1.0	1.0	2.0	3.0	4.0	3.0	3.0	3.0	3.0	3.0	5.0	3.0	1.0	4.0	4.0	7.0	8.0	5.0	7.0	5.0	2.0
	21	2.0	2.0		2.0	3.0	1.0	1.0	2.0	2.0	4.0	3.0	3.0	2.0	2.0	1.0	1.0	1.0	1.0	1.0	2.0	2.0	3.0	2.0	2.0
	22	2.0	3.0		5.0	3.0	3.0	2.0	2.0	3.0	4.0	2.0	2.0	2.0	3.0	0.0	1.0	2.0	2.0	3.0	2.0	3.0	3.0	3.0	4.0
	23	4.0	3.0		7.0	9.0	10.0	6.0	4.0	6.0	9.0	11.0	3.0	4.0	5.0	3.0	2.0	4.0	5.0	6.0	6.0	5.0	8.0	5.0	6.0
	0	5.5	7.0		4.0	4.0	1.0	6.0	6.0	6.0	9.0	5.0	8.0	6.0	7.0	7.0	4.0	4.0	5.0	8.0	9.0	12.0	9.0	10.0	7.0
	1	6.5	5.0		10.0	8.0	7.0	4.0	3.0	4.0	4.0	6.0	4.0	2.0	4.0	2.0	3.0	2.0	2.0	4.0	3.0	5.0	6.0	5.0	5.0
	2	3.0	5.0		5.0	7.0	6.0	6.0	6.0	6.0	11.0	7.0	9.0	6.0	9.0	7.0	4.0	5.0	5.0	5.0	6.0	6.0	7.0	6.0	7.0
	3	8.0	7.0		7.0	5.0	5.0	9.0	9.0	8.0	6.0	6.0	11.0	6.0	10.0	5.0	5.0	7.0	6.0	5.0	6.0	7.0	5.0	7.0	2.0
	4	7.0	5.0		6.0	6.0	4.0	8.0	8.0	8.0	10.0	9.0	12.0	9.0	12.0	7.0	10.0	5.0	5.0	4.0	4.0	6.0	5.0	7.0	3.0
	5	3.5	4.0		3.0	2.0	2.0	3.0	2.0	2.0	3.0	3.0	3.0	2.0	3.0	4.0	3.0	4.0	5.0	4.0	3.0	5.0	6.0	6.0	2.0
	6	5.5	6.0		1.0	2.0	2.0	4.0	4.0	4.0	4.0	4.0	7.0	3.0	7.0	3.0	3.0	4.0	3.0	6.0	10.0	5.0	5.0	6.0	5.0
	7	4.0	4.0		3.0	1.0	1.0	5.0	3.0	5.0	4.0	5.0	5.0	7.0	6.0	5.0	4.0	3.0	3.0	3.0	5.0	4.0	4.0	4.0	1.0
	8	5.0	6.0		1.0	2.0	2.0	5.0	5.0	5.0	6.0	4.0	6.0	1.0	6.0	3.0	5.0	3.0	3.0	2.0	2.0	2.0	1.0	7.0	3.0
	9	5.5	5.0		2.0	1.0	1.0	5.0	7.0	6.0	4.0	6.0	8.0	4.0	9.0	3.0	6.0	4.0	3.0	3.0	2.0	0.0	3.0	3.0	1.0
日合計		91.0	98.0		102.0	106.0	79.0	100.0	102.0	106.0	欠	125.0	122.0	100.0	129.0	87.0	76.0	92.0	92.0	100.0	105.0	110.0	118.0	121.0	83.0

様式１－９

中部地方整備局　木曽川水系　対象洪水観測所時間雨量表

洪水		S58.9.28																										
日	時	関電大井 関電	関電笠置 関電	関電丸山 関電	関電兼山 関電	関電今渡 関電	関電桃山 関電																					
26日	9-10	0.0	0.0	0.0	0.0	0.0	0.0																					
	11	0.0	0.0	0.0	0.0	0.0	0.0																					
	12	0.0	0.0	0.0	0.0	0.0	0.0																					
	13	0.0	0.0	0.0	0.0	0.0	0.0																					
	14	0.0	0.0	0.0	0.0	0.0	0.0																					
	15	0.0	0.0	0.0	0.0	0.0	0.0																					
	16	0.0	0.0	0.0	0.0	0.0	0.0																					
	17	0.0	0.0	0.0	0.0	0.0	欠																					
	18	0.0	0.0	0.0	0.0	0.0	欠																					
	19	0.0	0.0	0.0	0.0	0.0	欠																					
	20	0.0	0.0	0.0	0.0	0.0	欠																					
	21	1.0	0.0	1.0	0.0	0.0	欠																					
	22	1.0	2.0	1.0	1.0	1.0	欠																					
	23	0.0	0.0	0.0	0.0	0.0	欠																					
	0	1.0	1.0	1.0	1.0	1.0	欠																					
	1	0.0	0.0	0.0	0.0	0.0	欠																					
	2	0.0	0.0	0.0	0.0	0.0	欠																					
	3	0.0	0.0	0.0	0.0	0.0	欠																					
	4	1.0	1.0	1.0	0.0	1.0	欠																					
	5	1.0	1.0	1.0	1.0	2.0	欠																					
	6	3.0	5.0	5.0	5.0	5.0	欠																					
	7	3.0	2.0	2.0	1.0	2.0	欠																					
	8	1.0	2.0	2.0	3.0	4.0	欠																					
	9	4.0	7.0	4.0	4.0	5.0	10.0																					
日合計		16.0	21.0	18.0	16.0	21.0	欠																					
27日	9-10	19.0	10.0	7.0	7.0	6.0	4.0																					
	11	3.0	3.0	3.0	3.0	2.0	5.0																					
	12	4.0	3.0	1.0	2.0	1.0	4.0																					
	13	5.0	2.0	2.0	2.0	2.0	4.0																					
	14	1.0	2.0	2.0	1.0	2.0	5.0																					
	15	1.0	1.0	1.0	1.0	1.0	5.0																					
	16	2.0	1.0	2.0	2.0	1.0	2.0																					
	17	1.0	1.0	1.0	1.0	1.0	1.0																					
	18	1.0	2.0	2.0	2.0	3.0	1.0																					
	19	1.0	1.0	2.0	3.0	2.0	2.0																					
	20	2.0	1.0	2.0	2.0	2.0	4.0																					
	21	2.0	4.0	2.0	1.0	3.0	1.0																					
	22	4.0	3.0	3.0	3.0	3.0	2.0																					
	23	8.0	9.0	8.0	9.0	8.0	4.0																					
	0	4.0	5.0	2.0	1.0	1.0	6.0																					
	1	5.0	5.0	5.0	4.0	4.0	5.0																					
	2	10.0	10.0	6.0	7.0	6.0	6.0																					
	3	1.0	2.0	3.0	3.0	5.0	5.0																					
	4	2.0	3.0	3.0	3.0	3.0	5.0																					
	5	2.0	4.0	3.0	2.0	2.0	5.0																					
	6	6.0	4.0	3.0	3.0	3.0	6.0																					
	7	1.0	1.0	0.0	1.0	1.0	欠																					
	8	2.0	2.0	2.0	2.0	2.0	欠																					
	9	0.0	0.0	1.0	1.0	1.0	欠																					
日合計		87.0	79.0	66.0	66.0	65.0	欠																					

様式１－９

中部地方整備局　木曽川水系　対象洪水観測所時間雨量表

洪水		S58.9.28																								
日	時	高根 国交省	胡桃島 国交省	大西 国交省	湯屋 国交省	下呂 国交省	大原 国交省	小川 国交省	和良 国交省	神土 国交省	黒川 国交省	三川 国交省	今渡 国交省	上麻生 国交省	神淵 国交省	小坊 国交省	カジヤ 国交省	濁河 国交省	上呂 国交省	小和知 国交省	成山 国交省	御嵩 国交省	御岳山 国交省	赤沢 国交省	阿寺 国交省	川上 国交省
28日	9-10	6.0	欠	12.5	6.0	5.0	18.0	8.5	4.5	4.5	3.0	3.0		3.0	4.0											
	11	7.0	欠	12.5	9.0	9.5	15.5	14.5	7.5	3.5	3.0	2.0		1.5	0.5											
	12	5.5	欠	11.0	9.0	8.5	8.5	11.0	6.5	5.0	3.5	1.0		0.5	1.5											
	13	4.5	欠	10.5	5.5	8.5	9.0	9.5	6.0	4.0	4.0	5.0		1.0	3.5											
	14	14.0	欠	16.0	16.5	19.5	14.5	16.5	13.5	19.0	16.0	25.0		33.0	24.0											
	15	9.5	欠	20.0	21.0	31.0	13.5	23.0	22.5	21.0	24.0	25.5		35.0	20.0											
	16	20.5	欠	15.5	20.5	50.0	13.0	17.5	40.5	23.5	23.0	15.5		19.5	39.5											
	17	30.0	欠	8.5	40.0	6.0	10.0	19.5	10.5	3.5	6.0	0.5		1.0	0.0											
	18	5.0	欠	5.5	5.0	7.0	10.0	6.5	6.0	3.0	3.0	5.0		2.5	2.0											
	19	10.0	欠	10.5	11.0	16.5	6.5	14.5	15.0	8.5	24.5	17.0		22.0	13.5											
	20	6.0	欠	5.5	14.5	18.5	0.5	5.5	14.5	17.5	5.5	15.5		19.0	7.5											
	21	1.5	欠	1.5	4.0	2.0	0.5	1.5	6.0	5.5	0.5	4.5		26.0	3.0											
	22	0.5	欠	0.5	0.5	0.0	0.0	0.0	0.0	0.0	0.5	0.5		0.0	0.0											
	23	0.0	欠	0.0	0.0	0.0	0.0	0.0	0.0	0.5	0.5	0.0		0.5	0.0											
	0	0.0	欠	0.0	0.0	0.0	0.0	0.0	0.0	0.0	0.0	0.0		0.0	0.0											
	1	0.0	欠	0.0	0.0	0.0	0.0	0.0	0.0	0.0	0.0	0.0		0.0	0.0											
	2	0.0	欠	0.5	0.0	0.0	0.0	0.0	0.0	0.0	0.0	0.0		0.0	0.0											
	3	0.0	欠	0.0	0.0	0.0	0.0	0.0	0.0	0.0	0.0	0.0		0.0	0.0											
	4	0.0	欠	0.0	0.0	0.0	0.0	0.0	0.0	0.0	0.0	0.0		0.0	0.0											
	5	0.0	欠	0.0	0.0	0.0	0.0	0.0	0.0	0.0	0.0	0.0		0.0	0.0											
	6	0.0	欠	0.0	0.0	0.0	0.0	0.0	0.0	0.0	0.0	0.0		0.0	0.0											
	7	0.0	欠	0.0	0.0	0.0	0.0	0.0	0.0	0.0	0.0	0.0		0.0	0.0											
	8	0.0	欠	0.0	0.0	0.0	0.0	0.0	0.0	0.5	0.0	0.0		0.0	0.0											
	9	0.0	欠	0.0	0.0	0.0	0.0	0.0	0.0	0.0	0.0	0.0		0.0	0.0											
日合計		120.0	欠	130.5	162.5	182.0	119.5	148.0	153.0	119.5	117.0	120.0		164.5	119.0											
29日	9-10																									
	11																									
	12																									
	13																									
	14																									
	15																									
	16																									
	17																									
	18																									
	19																									
	20																									
	21																									
	22																									
	23																									
	0																									
	1																									
	2																									
	3																									
	4																									
	5																									
	6																									
	7																									
	8																									
	9																									
日合計																										
※総雨量		214.0		235.0	270.5	305.0	256.5	264.0	258.5	231.0	219.5	233.5			245.5											

*総雨量は一連降雨の最終日のみ合計

様式１－９

中部地方整備局　木曽川水系　対象洪水観測所時間雨量表

洪水		S58.9.28																								
日	時	福岡 国交省	霧ヶ原 国交省	蘭 国交省	滑川 国交省	滑川第２ 国交省	浦川 国交省	下山沢 国交省	長者畑 国交省	落合 国交省	馬籠 国交省	正ヶ根 国交省	岡の平 国交省	藪原 国交省	西野川 国交省	福島 国交省	三浦 国交省	王滝 国交省	三留野 国交省	福岡 （自） 国交省	笠置 国交省	丸山 国交省	桃山 国交省	須原 国交省	渡合 国交省	恵那 国交省
28日	9-10				9.0	8.5	5.0	5.5	5.0	1.0	3.5	4.5	4.0	8.5	8.5	6.5	7.5	欠	3.0	3.5	3.0	3.0	9.0	2.5	10.0	15.0
	11				7.0	7.0	4.0	4.0	6.5	5.0	2.0	2.5	10.0	8.5	11.5	6.5	10.0	欠	4.0	3.5	2.0	1.5	8.5	5.0	13.5	5.0
	12				14.0	10.5	9.5	12.5	7.5	5.0	11.0	7.0	11.0	14.5	10.0	9.0	9.0	欠	8.5	6.0	2.5	0.0	13.5	8.5	15.5	12.0
	13				13.0	14.0	9.5	10.0	6.0	9.0	5.5	6.0	12.0	13.0	9.0	11.5	9.0	欠	8.5	11.5	7.0	5.0	11.5	11.5	10.5	10.0
	14				9.5	12.5	10.5	8.5	2.0	3.5	2.0	5.5	21.0	9.0	21.5	11.0	25.0	欠	4.0	6.0	7.0	18.0	8.0	6.5	20.5	14.0
	15				13.5	14.5	10.5	10.0	5.5	3.0	4.5	10.0	14.0	8.0	21.5	10.0	24.0	欠	8.0	12.0	13.0	24.5	15.0	12.0	18.0	18.0
	16				17.0	22.0	9.0	10.5	7.5	6.0	10.5	15.5	17.0	13.0	23.0	14.0	26.5	欠	12.0	25.5	35.0	21.5	18.5	14.0	21.0	18.5
	17				25.5	24.0	25.5	22.0	25.0	12.5	40.0	40.5	34.0	12.0	49.5	17.5	29.0	欠	19.5	42.0	44.0	2.5	31.0	20.0	7.5	46.5
	18				9.0	17.0	29.0	41.5	54.0	48.0	34.5	52.0	8.0	3.5	3.5	4.5	3.0	欠	19.0	14.0	8.0	5.0	4.5	17.0	2.0	41.0
	19				25.0	23.0	20.0	21.0	18.5	30.5	14.5	9.5	6.0	6.5	6.0	9.0	9.0	欠	16.5	13.0	3.5	8.0	28.0	22.5	5.0	23.0
	20				12.5	10.5	18.0	19.5	19.0	11.5	10.0	14.5	12.0	13.0	8.5	12.0	17.0	欠	19.0	13.0	8.0	14.5	12.0	19.5	15.0	41.0
	21				9.0	10.5	12.0	14.5	20.0	17.5	30.0	31.5	7.0	5.0	12.0	8.0	15.0	欠	15.5	27.0	23.5	4.0	8.5	8.0	4.0	24.0
	22				11.0	10.0	20.5	25.5	27.0	31.0	12.5	26.0	3.0	3.5	2.5	7.0	1.0	欠	12.5	12.0	0.5	0.0	9.5	16.0	1.0	13.0
	23				1.0	2.0	2.5	1.5	1.5	3.5	0.5	1.5	0.0	0.0	0.0	0.0	0.0	欠	1.5	1.5	4.5	1.0	0.5	1.5	0.0	3.0
	0				0.0	0.0	0.5	0.5	1.0	0.5	0.0	0.5	0.0	0.0	0.0	0.0	0.0	欠	0.5	0.0	0.0	3.0	0.5	0.0	0.0	0.0
	1				0.0	0.0	0.0	0.0	0.0	0.0	0.0	0.0	0.0	0.0	0.0	0.0	0.0	欠	0.0	0.0	0.0	0.0	0.0	0.0	0.0	0.0
	2				0.0	0.0	0.0	0.0	0.0	0.0	0.0	0.5	0.0	0.0	0.0	0.0	0.5	欠	0.0	0.0	0.0	0.0	0.0	0.5	0.0	0.0
	3				0.0	0.0	0.0	0.0	0.0	0.0	0.0	0.0	0.0	0.0	0.0	0.0	0.0	欠	0.0	0.0	0.0	3.0	0.0	0.0	0.0	0.0
	4				0.0	0.0	0.0	0.0	0.0	0.0	0.0	0.0	0.0	0.0	0.0	0.0	0.0	欠	0.0	0.0	0.0	0.0	0.0	0.0	0.0	0.0
	5				0.0	0.0	0.0	0.0	0.0	0.0	0.0	0.0	0.0	0.0	0.0	0.0	0.0	欠	0.0	0.0	0.0	0.0	0.0	0.0	0.0	0.0
	6				0.0	0.5	0.0	0.0	0.0	0.0	0.0	0.0	0.0	0.0	0.0	0.0	0.0	欠	0.0	0.0	0.0	0.0	0.0	0.0	0.0	0.0
	7				0.0	0.0	0.0	0.0	0.0	0.0	0.0	0.0	0.0	0.0	0.0	0.0	0.0	欠	0.0	0.0	0.0	0.0	0.0	0.0	0.0	0.0
	8				0.0	0.0	0.0	0.0	0.0	0.0	0.0	0.0	0.0	0.0	0.0	0.5	0.0	欠	0.0	0.0	0.0	0.0	0.0	0.0	0.0	0.0
	9				0.0	0.0	0.0	0.5	0.0	0.0	0.0	0.0	0.0	0.0	0.0	0.0	0.0	欠	0.0	0.0	0.0	0.0	0.0	0.0	0.0	0.0
日合計					176.0	186.5	186.0	207.5	206.0	187.5	181.0	227.5	159.0	118.0	187.0	127.0	185.5	欠	152.0	190.5	161.5	114.5	178.5	165.0	143.5	284.0
29日	9-10																									
	11																									
	12																									
	13																									
	14																									
	15																									
	16																									
	17																									
	18																									
	19																									
	20																									
	21																									
	22																									
	23																									
	0																									
	1																									
	2																									
	3																									
	4																									
	5																									
	6																									
	7																									
	8																									
	9																									
日合計																										
※総雨量					291.0	303.5	302.0	317.0	329.0	308.5	288.0	322.5		207.5	309.5	228.0	295.0		256.0	286.0	260.0	198.0	299.5	268.5	266.5	413.5

*総雨量は一連降雨の最終日のみ合計

様式１－９

中部地方整備局　木曽川水系　対象洪水観測所時間雨量表

洪水		S58.9.28																						
日	時	岩村 国交省	大井 国交省	根の上 国交省	付知 国交省	木祖 国交省	船山 気象庁	久々野 気象庁	宮ノ前 気象庁	気象庁 高根 気象庁	高城山 気象庁	萩原 気象庁	宮地 気象庁	金山 気象庁	気象庁 付知 気象庁	三界山 気象庁	見行山 気象庁	気象庁 黒川 気象庁	伽藍 気象庁	美濃加茂 気象庁	可児川 気象庁	柄石峠 気象庁	気象庁 恵那 気象庁	中津川 気象庁	三森山 気象庁	気象庁 丸山 気象庁
28日	9-10	6.0	欠	欠	欠		12.0		7.0			8.0	4.0	4.0	8.0			3.0	3.0	3.0		4.0	3.0	3.0	9.0	
	11	2.5	2.0	2.0	4.0		13.0		9.0			10.0	7.0	3.0	4.0			3.0	1.0	1.0		1.0	1.0	2.0	3.0	
	12	13.5	5.0	7.0	9.0		11.0		7.0			9.0	6.0	3.0	9.0			4.0	1.0	0.0		1.0	9.0	10.0	13.0	
	13	6.5	11.0	7.0	11.0		10.0		4.0			7.0	5.0	2.0	10.0			5.0	4.0	0.0		9.0	13.0	7.0	6.0	
	14	7.5	4.0	4.0	14.0		14.0		15.0			18.0	22.0	15.0	12.0			19.0	18.0	15.0		7.0	4.0	3.0	7.0	
	15	11.5	6.0	8.0	24.0		22.0		18.0			21.0	27.0	31.0	21.0			21.0	20.0	18.0		11.0	6.0	5.0	15.0	
	16	13.0	27.0	12.0	25.0		11.0		14.0			24.0	34.0	45.0	21.0			23.0	18.0	9.0		40.0	24.0	9.0	12.0	
	17	48.0	30.0	46.0	19.0		5.0		35.0			29.0	26.0	7.0	15.0			4.0	2.0	1.0		28.0	32.0	43.0	43.0	
	18	46.0	9.0	51.0	3.0		12.0		5.0			7.0	2.0	2.0	3.0			3.0	4.0	2.0		6.0	15.0	20.0	52.0	
	19	11.0	8.0	11.0	11.0		11.0		10.0			16.0	13.0	14.0	10.0			10.0	9.0	10.0		4.0	11.0	18.0	16.0	
	20	24.0	11.0	18.0	23.0		6.0		6.0			5.0	22.0	9.0	25.0			16.0	7.0	7.0		5.0	11.0	12.0	25.0	
	21	40.5	欠	欠	欠		2.0		4.0			2.0	14.0	7.0	12.0			5.0	3.0	10.0		10.0	42.0	47.0	23.0	
	22	15.5	欠	欠	欠		0.0		0.0			0.0	0.0	0.0	1.0			0.0	1.0	0.0		1.0	9.0	16.0	22.0	
	23	3.0	欠	欠	欠		0.0		0.0			0.0	0.0	0.0	0.0			1.0	1.0	0.0		3.0	1.0	1.0	3.0	
	0	0.5	欠	欠	欠		0.0		0.0			0.0	0.0	0.0	0.0			0.0	0.0	0.0		0.0	0.0	0.0	1.0	
	1	0.0	欠	欠	欠		1.0		0.0			0.0	0.0	0.0	0.0			0.0	0.0	0.0		0.0	0.0	0.0	0.0	
	2	0.0	欠	欠	欠		0.0		0.0			0.0	0.0	0.0	0.0			0.0	0.0	0.0		0.0	0.0	0.0	0.0	
	3	0.0	欠	欠	欠		0.0		0.0			0.0	0.0	0.0	0.0			0.0	0.0	0.0		0.0	0.0	0.0	0.0	
	4	0.0	欠	欠	欠		0.0		0.0			0.0	0.0	0.0	0.0			0.0	0.0	0.0		0.0	0.0	0.0	0.0	
	5	0.0	欠	欠	欠		0.0		0.0			0.0	0.0	0.0	0.0			0.0	0.0	0.0		0.0	0.0	0.0	0.0	
	6	0.0	欠	欠	欠		0.0		0.0			0.0	0.0	0.0	0.0			0.0	0.0	0.0		0.0	0.0	0.0	0.0	
	7	0.0	欠	欠	欠		0.0		1.0			0.0	0.0	0.0	0.0			0.0	0.0	0.0		0.0	0.0	0.0	0.0	
	8	0.0	欠	欠	欠		0.0		0.0			0.0	0.0	0.0	0.0			0.0	0.0	0.0		0.0	0.0	0.0	0.0	
	9	0.0	欠	欠	欠		0.0		0.0			0.0	0.0	0.0	0.0			0.0	0.0	0.0		0.0	0.0	0.0	0.0	
日合計		249.0	欠	欠	欠		130.0		135.0			156.0	182.0	142.0	151.0			117.0	92.0	76.0		130.0	181.0	196.0	250.0	
29日	9-10																									
	11																									
	12																									
	13																									
	14																									
	15																									
	16																									
	17																									
	18																									
	19																									
	20																									
	21																									
	22																									
	23																									
	0																									
	1																									
	2																									
	3																									
	4																									
	5																									
	6																									
	7																									
	8																									
	9																									
日合計																										
※総雨量		338.0					249.0		238.0			266.0	280.0	249.0	261.0			220.0	192.0	164.0		224.0	275.0	295.0	348.0	

*総雨量は一連降雨の最終日のみ合計

様式１－９

中部地方整備局　木曽川水系　対象洪水観測所時間雨量表

洪水		S58.9.28																						
日	時	八百津 気象庁	加子母 気象庁	久田見 気象庁	奥屋 気象庁	新田 気象庁	気象庁 濁河 気象庁	カオレ 気象庁	開田 気象庁	気象庁 桃山 気象庁	南木曽 気象庁	三岳 気象庁	木曽福島 気象庁	気象庁 赤沢 気象庁	恵那山 気象庁	気象庁 御岳山 気象庁	気象庁 須原 気象庁	摺古木山 気象庁	野麦峠 気象庁	牧尾ダム 水機構	ウグイ川 水機構	三笠 水機構	池の越 水機構	阿木川 ダム 水機構	狸沢 水機構	大根木 水機構
28日	9-10								9.0		5.0		8.0			16.0	3.0			9.0	14.0	7.0				
	11								12.0		3.0		7.0			19.0	6.0			8.0	8.0	7.0				
	12								10.0		12.0		10.0			18.0	11.0			10.0	3.0	7.0				
	13								11.0		10.0		14.0			20.0	12.0			12.0	15.0	7.0				
	14								21.0		4.0		10.0			37.0	8.0			13.0	16.0	15.0				
	15								22.0		9.0		12.0			34.0	14.0			14.0	20.0	9.0				
	16								25.0		16.0		15.0			36.0	16.0			18.0	0.0	13.0				
	17								37.0		27.0		17.0			32.0	25.0			15.0	15.0	19.0				
	18								4.0		25.0		5.0			6.0	17.0			2.0	4.0	3.0				
	19								6.0		22.0		10.0			6.0	28.0			15.0	20.0	4.0				
	20								9.0		25.0		13.0			12.0	22.0			16.0	25.0	18.0				
	21								13.0		21.0		8.0			11.0	9.0			6.0	9.0	18.0				
	22								2.0		19.0		6.0			2.0	17.0			6.0	2.0	3.0				
	23								0.0		4.0		1.0			0.0	2.0			0.0	0.0	1.0				
	0								0.0		0.0		0.0			0.0	0.0			0.0	0.0	0.0				
	1								0.0		0.0		0.0			0.0	0.0			0.0	0.0	0.0				
	2								0.0		0.0		0.0			0.0	0.0			0.0	0.0	0.0				
	3								0.0		0.0		0.0			0.0	0.0			0.0	0.0	0.0				
	4								0.0		0.0		0.0			0.0	0.0			0.0	0.0	0.0				
	5								0.0		0.0		0.0			0.0	0.0			0.0	0.0	0.0				
	6								0.0		0.0		0.0			0.0	0.0			0.0	0.0	0.0				
	7								0.0		0.0		0.0			0.0	0.0			0.0	0.0	1.0				
	8								0.0		0.0		0.0			0.0	0.0			0.0	0.0	0.0				
	9								0.0		0.0		0.0			0.0	0.0			0.0	0.0	0.0				
日合計									181.0		202.0		136.0			249.0	190.0			144.0	151.0	132.0				
29日	9-10																									
	11																									
	12																									
	13																									
	14																									
	15																									
	16																									
	17																									
	18																									
	19																									
	20																									
	21																									
	22																									
	23																									
	0																									
	1																									
	2																									
	3																									
	4																									
	5																									
	6																									
	7																									
	8																									
	9																									
日合計																										
※総雨量									306.0		318.0		242.0			451.0	314.0			262.0	276.0	257.0				

*総雨量は一連降雨の最終日のみ合計

様式１－９

中部地方整備局　木曽川水系　対象洪水観測所時間雨量表

洪水		S58.9.28																						
日	時	水機構 岩村 水機構	岩屋 水機構	水機構 西村 水機構	弓掛 水機構	数河 水機構	水機構 川上 水機構	日出雲 水機構	楢谷 水機構	ワサビ沢 水機構	池の沢 水機構	味噌川ダムサイト 水機構	味噌川 ダム地点 水機構	野麦 中電	高根第一 ダム 中電	高根第二 ダム 中電	一之宿 中電	秋神ダム 中電	朝日ダム 中電	久々野 ダム 中電	大洞 中電	東上田 ダム 中電	瀬戸第一 えん堤 中電	下原ダム 中電	大船渡 えん堤 中電	七宗 えん堤 中電
28日	9-10		3.0	4.0	6.0	11.0	17.0	12.0	16.0					6.0	6.0			1.0	8.0		4.0	10.0		4.0	3.0	
	11		6.0	8.0	8.0	11.0	17.0	12.0	17.0					6.0	4.0			11.5	11.5		10.0	11.0		5.0	4.0	
	12		5.0	6.0	8.0	13.0	12.0	8.0	11.0					6.0	7.0			9.5	8.0		7.5	8.0		4.0	2.0	
	13		4.0	4.0	6.0	9.0	9.0	9.0	11.0					6.0	4.5			6.0	6.5		4.0	6.0		2.0	2.0	
	14		12.0	15.0	17.0	16.0	16.0	12.0	15.0					11.0	9.0			9.0	13.5		20.5	18.0		15.0	16.0	
	15		26.0	21.0	23.0	23.0	14.0	14.0	11.0					13.0	12.5			19.5	17.0		20.0	17.0		34.0	30.0	
	16		43.0	37.0	34.0	11.0	12.0	9.0	19.0					10.0	10.0			12.0	13.0		22.0	16.0		46.0	43.0	
	17		12.0	25.0	21.0	23.0	3.0	1.0	3.0					38.0	42.0			23.0	26.0		42.0	40.0		13.0	10.0	
	18		4.0	5.0	5.0	7.0	8.0	9.0	8.0					7.0	5.5			20.5	12.5		5.5	7.0		3.0	2.0	
	19		11.0	11.0	14.0	14.0	9.0	14.0	8.0					4.0	6.5			8.5	10.0		9.5	17.0		13.0	12.0	
	20		19.0	12.0	10.0	6.0	6.0	7.0	6.0					11.0	7.0			10.0	4.0		22.5	7.0		13.0	9.0	
	21		8.0	4.0	3.0	2.0	1.0	1.0	1.0					9.0	7.5			3.5	3.5		11.0	2.0		10.0	9.0	
	22		0.0	1.0	0.0	0.0	0.0	0.0	0.0					1.0	0.5			0.5	0.5		0.5	0.0		0.0	0.0	
	23		0.0	0.0	0.0	0.0	0.0	0.0	0.0					0.0	0.0			0.0	0.0		0.0	0.0		1.0	1.0	
	0		0.0	0.0	0.0	0.0	0.0	0.0	0.0					0.0	0.0			0.0	0.0		0.0	0.0		0.0	0.0	
	1		0.0	0.0	0.0	0.0	0.0	0.0	0.0					0.0	0.0			0.0	0.0		0.0	0.0		0.0	0.0	
	2		0.0	0.0	0.0	0.0	0.0	0.0	0.0					0.0	0.5			0.5	0.5		0.0	0.0		0.0	0.0	
	3		0.0	0.0	0.0	0.0	0.0	0.0	0.0					0.0	0.0			0.0	0.0		0.0	0.0		0.0	0.0	
	4		0.0	0.0	0.0	0.0	0.0	0.0	0.0					0.0	0.0			0.0	0.0		0.0	0.0		0.0	0.0	
	5		0.0	0.0	0.0	0.0	0.0	0.0	0.0					0.0	0.0			0.0	0.0		0.0	0.0		0.0	0.0	
	6		0.0	0.0	0.0	0.0	0.0	0.0	0.0					0.0	0.0			0.0	0.0		0.0	0.0		0.0	0.0	
	7		0.0	0.0	0.0	0.0	0.0	0.0	0.0					0.0	0.0			0.0	0.0		0.0	0.0		0.0	0.0	
	8		0.0	0.0	0.0	1.0	0.0	0.0	0.0					0.0	0.5			0.0	0.0		0.0	0.0		0.0	0.0	
	9		0.0	0.0	0.0	0.0	0.0	0.0	0.0					0.0	0.0			0.0	0.0		0.0	0.0		0.0	0.0	
日合計			153.0	153.0	155.0	147.0	124.0	108.0	126.0					128.0	123.0			135.0	134.5		179.0	159.0		163.0	143.0	
29日	9-10																									
	11																									
	12																									
	13																									
	14																									
	15																									
	16																									
	17																									
	18																									
	19																									
	20																									
	21																									
	22																									
	23																									
	0																									
	1																									
	2																									
	3																									
	4																									
	5																									
	6																									
	7																									
	8																									
	9																									
日合計																										
※総雨量			257.0	268.0	266.0	260.0	257.0	239.0	257.0					228.0	226.0			215.5	233.5		289.5	266.0		265.0	249.0	

*総雨量は一連降雨の最終日のみ合計

様式１－９

中部地方整備局　木曽川水系　対象洪水観測所時間雨量表

洪水		S58.9.28																								
日	時	馬瀬川 第二ダム 中電	西村ダム 中電	黒石 中電	名倉 えん堤 中電	上麻生 えん堤 中電	川辺ダム 中電	関電三浦 関電	本谷 関電	水無沢 関電	関電白川 関電	王滝川 関電	関電 西野川 関電	常盤 関電	関電三岳 関電	上小川 関電	下之原 関電	木曽 関電	木曽川 関電	伊奈川 関電	今朝沢 関電	東川 関電	読書 関電	関電阿寺 関電	関電山口 関電	関電落合 関電
28日	9-10	3.0	4.0		3.0	3.0	3.0	7.0	7.0	6.0	10.0	9.0	9.0	10.0	11.0	6.0	7.0	8.0	7.0	4.0	6.0	8.0	4.0	11.0	2.0	2.0
	11	5.5	7.0		2.0	2.0	1.0	11.0	7.0	11.0	11.0	11.0	10.0	9.0	12.0	14.0	8.0	7.0	7.0	6.0	5.0	0.0	6.0	9.0	4.0	2.0
	12	6.0	5.0		2.0	1.0	1.0	10.0	8.0	10.0	14.0	11.0	13.0	12.0	14.0	11.0	6.0	11.0	10.0	8.0	9.0	14.0	11.0	16.0	11.0	10.0
	13	3.5	4.0		1.0	2.0	0.0	10.0	8.0	8.0	14.0	15.0	12.0	10.0	14.0	11.0	5.0	15.0	14.0	9.0	10.0	0.0	12.0	24.0	10.0	10.0
	14	14.0	15.0		18.0	26.0	16.0	27.0	24.0	28.0	30.0	28.0	22.0	15.0	21.0	17.0	12.0	12.0	11.0	10.0	8.0	22.0	7.0	20.0	4.0	2.0
	15	27.0	23.0		27.0	26.0	26.0	24.0	24.0	30.0	35.0	26.0	20.0	13.0	21.0	8.0	15.0	13.0	11.0	9.0	10.0	11.0	14.0	21.0	7.0	3.0
	16	50.0	39.0		24.0	18.0	12.0	31.0	23.0	29.0	32.0	31.0	25.0	18.0	26.0	11.0	15.0	14.0	14.0	7.0	6.0	0.0	18.0	24.0	16.0	9.0
	17	7.0	19.0		9.0	2.0	0.0	32.0	40.0	37.0	39.0	27.0	44.0	15.0	41.0	8.0	42.0	18.0	18.0	17.0	14.0	26.0	33.0	27.0	31.0	32.0
	18	4.5	4.0		1.0	2.0	2.0	4.0	5.0	5.0	4.0	4.0	欠	2.0	欠	0.0	0.0	4.0	4.0	36.0	42.0	33.0	6.0	4.0	9.0	27.0
	19	14.5	8.0		14.0	15.0	12.0	9.0	10.0	10.0	7.0	4.0	欠	12.0	7.0	3.0	3.0	10.0	10.0	21.0	15.0	21.0	40.0	22.0	21.0	14.0
	20	16.5	13.0		7.0	14.0	15.0	16.0	22.0	21.0	15.0	16.0	欠	16.0	欠	欠	2.0	12.0	13.0	16.0	12.0	14.0	31.0	22.0	18.0	8.0
	21	8.5	4.0		7.0	11.0	10.0	16.0	13.0	13.0	11.0	8.0	欠	5.0	欠	欠	13.0	9.0	9.0	8.0	9.0	9.0	16.0	16.0	16.0	27.0
	22	0.0	0.0		0.0	0.0	0.0	1.0	1.0	0.0	4.0	4.0	3.0	6.0	欠	2.0	3.0	8.0	7.0	21.0	24.0	18.0	24.0	13.0	23.0	19.0
	23	0.0	0.0		0.0	0.0	0.0	0.0	0.0	0.0	0.0	0.0	0.0	0.0	0.0	0.0	0.0	0.0	0.0	5.0	4.0	6.0	2.0	0.0	1.0	0.0
	0	0.0	0.0		0.0	0.0	0.0	0.0	0.0	1.0	0.0	0.0	0.0	0.0	0.0	0.0	0.0	0.0	0.0	1.0	2.0	1.0	0.0	0.0	0.0	0.0
	1	0.0	0.0		0.0	0.0	0.0	0.0	0.0	0.0	0.0	0.0	0.0	0.0	0.0	0.0	0.0	0.0	0.0	0.0	0.0	0.0	0.0	0.0	0.0	0.0
	2	0.0	0.0		0.0	0.0	0.0	0.0	0.0	0.0	0.0	0.0	0.0	0.0	0.0	0.0	0.0	0.0	0.0	0.0	0.0	0.0	0.0	0.0	0.0	0.0
	3	0.0	0.0		0.0	0.0	0.0	0.0	0.0	0.0	0.0	0.0	0.0	0.0	0.0	0.0	0.0	0.0	0.0	0.0	0.0	0.0	0.0	0.0	0.0	0.0
	4	0.0	0.0		0.0	0.0	0.0	0.0	0.0	0.0	0.0	0.0	0.0	0.0	0.0	0.0	0.0	0.0	0.0	0.0	0.0	0.0	0.0	0.0	0.0	0.0
	5	0.0	0.0		0.0	0.0	0.0	0.0	0.0	0.0	0.0	0.0	0.0	0.0	0.0	0.0	0.0	0.0	0.0	0.0	0.0	0.0	0.0	0.0	0.0	0.0
	6	0.0	0.0		0.0	0.0	0.0	0.0	0.0	0.0	0.0	0.0	0.0	0.0	0.0	0.0	0.0	0.0	0.0	0.0	0.0	0.0	0.0	0.0	0.0	0.0
	7	0.0	0.0		0.0	0.0	0.0	0.0	0.0	0.0	0.0	0.0	0.0	0.0	0.0	0.0	0.0	0.0	0.0	0.0	0.0	0.0	0.0	0.0	0.0	0.0
	8	0.0	0.0		0.0	0.0	0.0	0.0	0.0	0.0	0.0	0.0	0.0	0.0	0.0	0.0	0.0	0.0	0.0	0.0	0.0	0.0	0.0	0.0	0.0	0.0
	9	0.0	0.0		0.0	0.0	0.0	0.0	0.0	0.0	0.0	0.0	0.0	0.0	0.0	0.0	0.0	0.0	0.0	0.0	0.0	0.0	0.0	0.0	0.0	0.0
日合計		160.0	145.0		115.0	122.0	98.0	198.0	192.0	209.0	226.0	194.0	欠	143.0	欠	欠	131.0	141.0	135.0	178.0	176.0	183.0	224.0	229.0	173.0	165.0
29日	9-10																									
	11																									
	12																									
	13																									
	14																									
	15																									
	16																									
	17																									
	18																									
	19																									
	20																									
	21																									
	22																									
	23																									
	0																									
	1																									
	2																									
	3																									
	4																									
	5																									
	6																									
	7																									
	8																									
	9																									
日合計																										
※総雨量		262.5	252.0		235.0	249.0	195.0	311.0	309.0	331.0		335.0		255.0			214.0	245.0	237.0	292.0	471.0	490.0	358.0	366.0	267.0	273.0

*総雨量は一連降雨の最終日のみ合計

様式１－９

中部地方整備局　木曽川水系　対象洪水観測所時間雨量表

洪水		S58.9.28																											
日	時	関電大井 関電	関電笠置 関電	関電丸山 関電	関電兼山 関電	関電今渡 関電	関電桃山 関電																						
28日	9-10	3.0	3.0	3.0	3.0	3.0	欠																						
	11	2.0	2.0	2.0	1.0	1.0	欠																						
	12	6.0	3.0	0.0	0.0	0.0	欠																						
	13	11.0	7.0	3.0	1.0	1.0	欠																						
	14	4.0	7.0	17.0	21.0	18.0	欠																						
	15	6.0	13.0	21.0	21.0	27.0	欠																						
	16	25.0	36.0	20.0	14.0	19.0	欠																						
	17	33.0	46.0	2.0	2.0	0.0	欠																						
	18	11.0	9.0	3.0	2.0	3.0	欠																						
	19	10.0	4.0	7.0	9.0	9.0	19.0																						
	20	10.0	8.0	11.0	8.0	7.0	12.0																						
	21	41.0	25.0	5.0	3.0	6.0	7.0																						
	22	17.0	1.0	0.0	0.0	1.0	8.0																						
	23	3.0	4.0	0.0	0.0	0.0	1.0																						
	0	0.0	0.0	0.0	0.0	0.0	0.0																						
	1	0.0	0.0	0.0	0.0	0.0	0.0																						
	2	0.0	0.0	0.0	0.0	0.0	0.0																						
	3	0.0	0.0	0.0	0.0	0.0	0.0																						
	4	0.0	0.0	0.0	0.0	0.0	0.0																						
	5	0.0	0.0	0.0	0.0	0.0	0.0																						
	6	0.0	0.0	0.0	0.0	0.0	0.0																						
	7	0.0	0.0	0.0	0.0	0.0	0.0																						
	8	0.0	0.0	0.0	0.0	0.0	0.0																						
	9	0.0	0.0	0.0	0.0	0.0	0.0																						
日合計		182.0	168.0	94.0	85.0	95.0	欠																						
29日	9-10																												
	11																												
	12																												
	13																												
	14																												
	15																												
	16																												
	17																												
	18																												
	19																												
	20																												
	21																												
	22																												
	23																												
	0																												
	1																												
	2																												
	3																												
	4																												
	5																												
	6																												
	7																												
	8																												
	9																												
日合計																													
※総雨量		285.0	268.0	178.0	167.0	181.0																							

*総雨量は一連降雨の最終日のみ合計

様式１－９

中部地方整備局　木曽川水系　対象洪水観測所時間雨量表

洪水		S63.9.25																									
日	時	高根 国交省	胡桃島 国交省	大西 国交省	湯屋 国交省	下呂 国交省	大原 国交省	小川 国交省	和良 国交省	神土 国交省	黒川 国交省	三川 国交省	今渡 国交省	上麻生 国交省	神淵 国交省	小坊 国交省	カジヤ 国交省	濁河 国交省	上呂 国交省	小和知 国交省	成山 国交省	御嵩 国交省	御岳山 国交省	赤沢 国交省	阿寺 国交省	川上 国交省
23日	9-10	0.0	0.0	0.0	0.0	0.0	0.0	0.0	0.0	0.0	0.0	0.0	0.0	0.0	0.0											
	11	0.0	0.0	0.0	0.0	0.0	0.0	0.0	0.0	0.0	0.0	0.0	0.0	0.0	0.0											
	12	0.0	0.0	0.0	0.0	0.0	0.0	0.0	0.0	0.0	0.0	0.0	0.0	0.0	0.0											
	13	0.0	0.0	0.0	0.0	0.0	0.0	0.0	0.0	0.0	0.0	0.0	0.0	0.0	0.0											
	14	0.0	0.0	0.0	0.0	0.0	0.0	0.0	0.0	0.0	0.0	0.0	0.0	0.0	0.0											
	15	0.0	0.0	0.0	0.0	0.0	0.0	0.0	0.0	0.0	0.0	0.0	0.0	0.0	0.0											
	16	0.0	0.0	0.0	0.0	0.0	0.0	0.0	0.0	0.0	0.0	0.0	0.0	0.0	0.0											
	17	0.0	0.0	0.0	0.0	0.0	0.0	0.0	0.0	0.0	0.0	0.0	0.5	0.0	0.0											
	18	0.0	0.0	0.0	0.0	0.0	0.0	0.0	0.0	0.0	0.0	0.0	0.0	0.0	0.0											
	19	0.0	0.0	0.0	0.0	0.0	0.0	0.0	0.0	0.0	0.0	0.0	0.5	0.0	0.0											
	20	0.0	0.0	0.0	0.0	0.0	0.0	0.0	0.0	0.0	0.0	0.0	0.0	0.0	0.0											
	21	0.0	0.0	0.0	0.0	0.0	0.0	0.0	0.0	0.0	0.0	0.0	2.5	0.0	0.0											
	22	0.0	0.0	0.0	0.0	0.0	0.0	0.0	0.0	0.0	0.0	0.0	3.5	0.5	0.0											
	23	0.0	0.0	0.0	0.0	0.0	0.0	0.0	0.0	0.0	0.0	0.0	0.5	2.0	1.0											
	0	0.0	0.0	0.0	0.0	0.0	0.0	0.0	0.0	0.0	0.0	0.0	0.5	0.0	0.5											
	1	0.0	0.0	0.0	0.0	0.0	0.0	0.0	1.5	0.0	0.0	0.0	0.0	0.5	0.5											
	2	0.0	0.0	0.0	0.0	0.5	0.0	0.5	1.0	0.0	0.0	0.0	0.0	0.0	1.0											
	3	0.0	0.0	0.0	0.5	0.5	0.0	0.0	0.0	0.0	0.0	0.0	0.0	0.0	0.0											
	4	0.5	0.5	0.0	0.0	0.0	0.0	0.0	0.0	0.0	0.0	0.0	0.0	0.0	0.0											
	5	0.0	0.0	0.5	0.0	0.0	1.5	0.0	0.0	0.0	0.0	0.0	0.0	0.0	0.0											
	6	0.0	0.0	1.0	0.0	0.0	1.5	0.5	0.0	0.5	0.0	0.0	0.5	0.5	0.5											
	7	0.0	0.5	1.0	0.5	1.5	1.0	0.0	0.5	0.5	1.0	0.5	0.5	0.5	0.5											
	8	0.0	1.0	2.5	1.0	0.5	1.5	1.0	0.0	1.5	1.0	1.0	0.5	0.5	0.0											
	9	0.5	0.5	1.5	0.0	0.5	2.0	0.0	0.0	1.0	1.0	1.0	0.5	0.5	0.5											
日合計		1.0	2.5	6.5	2.0	3.5	7.5	2.0	3.0	3.5	3.0	2.5	10.0	5.0	4.5											
24日	9-10	0.0	0.0	1.0	0.5	0.5	5.0	0.5	0.5	0.5	1.0	1.0	1.5	1.0	0.5											
	11	1.0	1.5	3.0	1.0	1.5	5.0	1.0	1.0	2.0	1.0	1.5	0.5	1.0	0.5											
	12	2.0	2.5	2.0	1.5	2.5	5.5	3.0	2.5	2.0	1.5	1.0	1.5	1.5	2.0											
	13	2.5	4.5	2.5	5.5	7.0	6.5	9.5	3.0	3.0	3.0	2.0	0.5	1.0	1.5											
	14	5.0	9.0	6.5	6.0	3.5	7.0	1.5	1.0	0.5	0.5	0.5	0.5	2.0	0.5											
	15	0.5	0.5	3.0	0.0	1.0	7.0	4.0	2.5	1.5	3.5	0.0	0.0	0.0	0.5											
	16	1.5	1.5	4.5	2.0	4.5	6.0	12.5	0.5	1.0	1.0	0.5	1.0	1.0	0.5											
	17	1.0	2.5	7.5	5.0	3.5	13.0	10.0	6.0	2.5	1.5	1.5	1.0	1.0	1.5											
	18	3.5	4.0	5.0	4.5	8.0	7.5	4.5	7.0	2.5	2.5	2.0	2.0	2.5	2.5											
	19	2.0	1.5	2.0	1.5	3.5	1.5	4.0	3.0	3.0	3.0	3.0	2.5	2.5	3.0											
	20	1.0	1.5	1.0	1.5	2.0	2.5	2.5	2.0	2.0	1.5	2.0	2.5	2.5	3.0											
	21	2.0	2.0	1.0	1.5	3.0	2.5	3.5	3.5	3.0	3.0	3.0	3.5	4.0	3.0											
	22	2.0	2.0	1.5	2.5	3.0	2.5	4.0	2.5	2.0	2.0	2.0	1.5	2.5	2.5											
	23	2.0	2.0	1.5	1.5	2.0	1.5	2.5	1.5	1.5	1.0	0.5	0.5	0.5	1.0											
	0	0.5	0.5	1.0	1.5	2.5	2.0	3.0	2.5	2.5	2.0	2.5	3.0	3.0	3.0											
	1	1.5	2.0	0.5	2.5	5.5	2.0	4.5	4.0	7.5	6.0	6.0	4.5	5.5	6.0											
	2	4.0	5.0	4.5	3.5	5.0	3.0	4.5	4.5	8.0	8.5	7.0	8.0	7.0	6.5											
	3	5.5	9.5	6.0	11.5	15.0	9.0	10.5	10.5	8.5	8.0	11.0	14.0	17.0	16.0											
	4	5.0	7.0	6.5	7.5	10.5	5.0	7.5	8.5	10.5	9.0	9.0	5.0	5.5	8.5											
	5	2.0	5.5	6.5	6.5	9.5	7.0	9.0	9.5	7.5	6.0	6.5	3.0	7.5	8.5											
	6	0.5	1.5	5.0	4.0	9.5	5.0	7.5	10.0	9.0	8.0	9.0	4.0	9.0	8.5											
	7	1.0	2.5	9.5	3.0	7.0	11.0	10.0	8.5	10.5	13.0	11.5	7.5	13.0	14.5											
	8	3.5	5.0	13.0	5.5	12.5	12.5	14.0	9.5	13.0	18.5	15.0	7.5	10.5	10.0											
	9	5.5	4.0	10.0	10.0	9.5	14.0	14.5	9.0	7.0	13.0	12.0	8.5	11.5	12.0											
日合計		55.0	77.5	104.5	90.0	132.0	143.5	148.0	113.0	111.0	118.0	110.0	84.0	112.5	116.0											

様式１－９

中部地方整備局　木曽川水系　対象洪水観測所時間雨量表

洪水		S63.9.25																							
日	時	福岡	霧ヶ原	蘭	滑川	滑川第２	浦川	下山沢	長者畑	落合	馬籠	正ヶ根	岡の平	藪原	西野川	福島	三浦	王滝	三留野	福岡（自）	笠置	丸山	桃山	須原	渡合	恵那
		国交省	国交省	国交省	国交省	国交省	国交省	国交省	国交省	国交省	国交省	国交省	国交省	国交省	国交省	国交省	国交省	国交省	国交省	国交省	国交省	国交省	国交省	国交省	国交省
23日	9-10				0.0	0.0	0.0	0.0	0.0	0.0	0.0	0.0	0.0	0.0	0.0	0.0	0.0	0.0	0.0	0.0	0.0	0.0	0.0	0.0	0.0	0.0
	11				0.0	0.0	0.0	0.0	0.0	0.0	0.0	0.0	0.0	0.0	0.0	0.0	0.0	0.0	0.0	0.0	0.0	0.0	0.0	0.0	0.0	0.0
	12				0.0	0.0	0.0	0.0	0.0	0.0	0.0	0.0	0.0	0.0	0.0	0.0	0.0	0.0	0.0	0.0	0.0	0.0	0.0	0.0	0.0	0.0
	13				0.0	0.0	0.0	0.0	0.0	0.0	0.0	0.0	0.0	0.0	0.0	0.0	0.0	0.0	0.0	0.0	0.0	0.0	0.0	0.0	0.0	0.0
	14				0.0	0.0	0.0	0.0	0.0	0.0	0.0	0.0	0.0	0.0	0.0	0.0	0.0	0.0	0.0	0.0	0.0	0.0	0.0	0.0	0.0	0.0
	15				0.0	0.0	0.0	0.0	0.0	0.0	0.0	0.0	0.0	0.0	0.0	0.0	0.0	0.0	0.0	0.0	0.0	0.0	0.0	0.0	0.0	0.0
	16				0.0	0.0	0.0	0.0	0.0	0.0	0.0	0.0	0.0	0.0	0.0	0.0	0.0	0.0	0.0	0.0	0.0	0.0	0.0	0.0	0.0	0.0
	17				0.0	0.0	0.0	0.0	0.0	0.0	0.0	0.0	0.0	0.0	0.0	0.0	0.0	0.0	0.0	0.0	0.0	0.0	0.0	0.0	0.0	0.0
	18				0.0	0.0	0.0	0.0	0.0	0.0	0.0	0.0	0.0	0.0	0.0	0.0	0.0	0.0	0.0	0.0	0.0	0.0	0.0	0.0	0.0	0.0
	19				0.0	0.0	0.0	0.0	0.0	0.0	0.0	0.0	0.0	0.0	0.0	0.0	0.0	0.0	0.0	0.0	0.0	0.0	0.0	0.0	0.0	0.0
	20				0.0	0.0	0.0	0.0	0.0	0.0	0.0	0.0	0.0	0.0	0.0	0.0	0.0	0.0	0.0	0.0	0.0	0.0	0.0	0.0	0.0	0.5
	21				0.0	0.0	0.0	0.0	0.0	0.0	0.0	0.0	0.0	0.0	0.0	0.0	0.0	0.0	0.0	0.0	0.0	0.0	0.0	0.0	0.0	0.0
	22				0.0	0.0	0.0	0.0	0.0	0.0	0.0	0.0	0.0	0.0	0.0	0.0	0.0	0.0	0.0	0.0	0.0	0.5	0.0	0.0	0.0	0.0
	23				0.0	0.0	0.0	0.0	0.0	0.0	0.0	0.0	0.0	0.0	0.0	0.0	0.0	0.0	0.0	0.0	0.0	0.0	0.0	0.0	0.0	0.0
	0				0.0	0.0	0.0	0.0	0.0	0.0	0.0	0.0	0.0	0.0	0.0	0.0	0.0	0.0	0.0	0.0	0.0	0.0	0.0	0.0	0.0	0.0
	1				0.0	0.0	0.0	0.0	0.0	0.0	0.0	0.0	0.0	0.0	0.0	0.0	0.0	0.0	0.0	0.0	0.0	0.0	0.0	0.0	0.0	0.0
	2				0.0	0.0	0.0	0.0	0.0	0.0	0.0	0.0	0.0	0.0	0.0	0.0	0.0	0.0	0.0	0.0	0.0	0.0	0.0	0.0	0.0	0.0
	3				0.0	0.0	0.0	0.0	0.0	0.0	0.5	0.0	0.0	0.0	0.0	0.0	0.0	0.0	0.0	0.0	0.0	0.0	0.5	0.0	0.0	1.0
	4				0.0	0.5	0.5	0.0	0.0	0.0	0.0	0.0	0.0	0.0	0.0	0.0	0.5	0.0	0.0	0.0	0.0	0.0	0.0	0.0	0.0	0.0
	5				0.0	0.0	0.0	0.0	0.5	0.0	0.0	0.0	0.0	0.0	0.0	0.0	0.0	0.0	0.0	0.5	0.0	0.0	0.0	0.5	0.5	1.0
	6				0.5	0.5	0.0	0.5	0.5	1.0	1.0	2.0	0.0	0.0	0.0	0.0	0.0	0.0	2.0	1.5	1.0	1.0	0.0	0.0	0.5	2.0
	7				1.0	1.0	1.0	1.5	3.5	1.5	2.0	2.0	0.0	0.5	0.5	1.5	2.0	1.5	5.5	2.0	4.0	0.5	1.0	0.5	2.0	1.5
	8				3.0	3.0	5.5	5.5	5.0	2.0	3.5	2.0	1.0	1.5	1.0	2.5	1.5	1.5	3.5	5.5	2.5	1.0	3.0	4.5	2.0	2.5
	9				4.0	5.5	4.0	3.5	4.5	2.0	1.5	4.5	1.0	1.5	1.5	1.5	0.5	0.5	2.5	1.5	0.5	0.5	3.5	3.5	2.0	7.0
日合計					8.5	10.5	11.0	11.0	14.0	6.5	8.0	11.0	2.0	3.5	3.0	5.5	4.5	5.5	13.5	10.0	8.5	2.5	8.0	9.5	6.0	15.5
24日	9-10				8.5	8.0	3.0	2.0	2.5	2.0	3.5	3.5	2.0	2.0	0.5	2.0	0.5	0.0	1.5	1.5	1.0	0.5	7.0	6.5	1.5	8.0
	11				2.5	3.0	2.0	2.5	2.5	2.0	1.0	1.0	1.0	1.5	1.0	1.0	2.0	0.5	1.5	0.5	0.5	0.5	1.5	2.0	2.0	1.5
	12				2.0	4.0	1.5	1.0	1.0	1.5	1.0	1.0	2.0	4.0	1.0	1.5	3.0	2.5	2.5	1.5	1.5	1.5	2.0	2.0	3.5	3.0
	13				3.5	4.5	2.5	3.0	2.0	1.0	2.0	2.0	3.0	6.0	1.5	3.5	4.0	3.5	3.0	2.0	2.5	0.5	2.5	2.0	4.5	4.0
	14				2.0	3.0	2.5	2.5	1.0	3.0	3.5	4.0	6.0	4.0	1.0	3.5	2.0	1.0	3.0	1.5	1.0	1.0	2.5	1.0	1.5	1.5
	15				5.5	6.0	3.0	4.5	3.5	3.0	1.5	1.0	1.0	5.0	0.0	4.0	3.0	2.5	2.5	12.0	0.5	0.5	6.0	7.5	6.0	9.0
	16				2.5	3.5	2.0	2.0	2.5	1.0	2.5	3.0	4.0	3.0	4.5	3.5	1.0	1.5	4.0	1.0	1.5	0.5	2.0	1.5	3.0	8.5
	17				4.0	4.5	3.5	4.0	3.5	4.0	3.5	2.5	1.0	5.0	1.5	2.5	3.5	2.5	2.0	3.0	1.5	1.5	4.0	5.5	4.0	4.5
	18				2.0	2.0	1.5	2.0	2.0	2.0	2.0	2.5	4.0	4.5	2.5	3.5	4.5	1.5	3.0	2.0	2.5	2.0	2.5	3.0	3.0	4.0
	19				2.0	1.5	2.5	2.0	2.0	3.0	3.0	2.5	2.0	2.0	1.5	1.5	3.0	2.5	2.5	4.0	4.0	2.0	1.5	2.0	3.0	4.0
	20				2.5	2.5	2.0	1.5	2.5	2.0	2.0	1.5	2.0	2.5	1.5	2.5	2.5	2.5	3.0	3.0	1.5	2.5	2.5	2.5	5.0	2.5
	21				3.0	2.0	2.5	2.5	2.0	1.5	2.5	2.5	3.0	3.0	2.0	2.5	3.5	3.0	3.0	3.0	3.0	3.5	3.0	2.5	5.5	3.5
	22				3.0	2.5	3.0	2.5	3.0	3.5	3.0	3.0	2.0	2.5	1.5	3.0	2.5	2.0	1.5	2.5	2.0	1.5	2.5	3.0	3.0	5.0
	23				2.5	2.5	1.5	2.0	1.5	2.5	2.0	1.0	3.0	2.0	2.5	1.5	2.0	2.0	2.0	1.5	1.0	0.5	2.0	2.0	2.0	3.0
	0				1.5	1.5	2.0	1.5	1.0	0.5	1.5	2.0	1.0	1.5	1.0	1.0	2.5	1.0	5.0	2.0	2.5	3.0	1.5	1.5	4.5	4.0
	1				5.0	4.5	5.0	5.0	3.0	6.5	7.0	5.5	3.0	4.0	3.0	4.5	5.5	4.0	5.0	6.0	7.0	6.5	4.5	5.0	8.5	8.5
	2				8.0	6.5	3.5	4.0	3.0	6.5	5.5	4.5	7.0	7.0	6.0	7.5	7.0	7.5	3.5	4.0	5.5	6.5	6.0	5.5	9.0	5.5
	3				5.0	5.0	3.0	3.0	3.0	5.0	3.5	6.0	7.0	4.0	8.5	5.5	11.5	9.0	10.5	6.0	12.0	12.5	5.0	4.0	5.5	8.5
	4				7.0	8.5	5.5	4.0	3.0	3.0	2.5	4.0	10.0	7.0	9.5	8.0	13.5	9.5	4.0	7.5	4.5	5.0	7.0	6.5	17.0	12.0
	5				4.5	4.5	2.5	3.0	2.0	1.5	4.0	5.0	11.0	4.5	8.0	8.0	7.5	5.5	2.5	3.5	3.0	3.0	5.0	4.5	9.5	12.5
	6				4.5	5.5	3.5	6.0	2.5	5.5	3.5	3.0	7.0	3.0	6.5	4.5	5.5	4.0	10.0	4.5	3.5	8.0	6.5	5.0	15.0	10.5
	7				7.5	9.5	9.5	7.0	4.5	5.0	8.5	9.5	8.0	4.5	7.5	4.0	9.0	7.5	15.5	17.0	23.0	14.0	8.0	8.5	12.0	21.5
	8				10.5	11.0	9.5	12.5	6.5	11.5	14.0	12.0	14.0	9.0	11.5	6.0	16.0	13.0	13.0	13.0	18.0	10.5	13.0	14.0	20.5	25.0
	9				7.5	7.5	9.0	11.5	9.5	11.5	13.5	11.5	7.0	3.0	4.0	4.5	7.5	6.5	7.5	20.5	25.5	7.5	12.0	9.0	14.0	26.5
日合計					106.5	113.5	86.0	91.5	69.5	88.5	96.5	94.0	111.0	94.5	88.0	89.5	122.5	95.0	111.5	123.0	128.5	95.0	110.0	106.5	163.0	196.5

様式１－９

中部地方整備局　木曽川水系　対象洪水観測所時間雨量表

洪水　S63.9.25

日	時	岩村 国交省	大井 国交省	根の上 国交省	付知 国交省	木祖 国交省	船山 気象庁	久々野 気象庁	宮ノ前 気象庁	気象庁 高根 気象庁	高城山 気象庁	萩原 気象庁	宮地 気象庁	金山 気象庁	気象庁 付知 気象庁	三界山 気象庁	見行山 気象庁	気象庁 黒川 気象庁	伽藍 気象庁	美濃加茂 気象庁	可児川 気象庁	柄石峠 気象庁	気象庁 恵那 気象庁	中津川 気象庁	三森山 気象庁	気象庁 丸山 気象庁
23日	9-10	0.0	0.0	0.0	0.0		0.0		0.0			0.0	0.0	0.0	0.0			0.0	0.0	0.0		0.0	0.0	0.0	0.0	
	11	0.0	0.0	0.0	0.0		0.0		0.0			0.0	0.0	0.0	0.0			0.0	0.0	0.0		0.0	0.0	0.0	0.0	
	12	0.0	0.0	0.0	0.0		0.0		0.0			0.0	0.0	0.0	0.0			0.0	0.0	0.0		0.0	0.0	0.0	0.0	
	13	0.0	0.0	0.0	0.0		0.0		0.0			0.0	0.0	0.0	0.0			0.0	0.0	0.0		0.0	0.0	0.0	0.0	
	14	0.0	0.0	0.0	0.0		0.0		0.0			0.0	0.0	0.0	0.0			0.0	0.0	0.0		0.0	0.0	0.0	0.0	
	15	0.0	0.0	0.0	0.0		0.0		0.0			0.0	0.0	0.0	0.0			0.0	0.0	0.0		0.0	0.0	0.0	0.0	
	16	0.0	0.0	0.0	0.0		0.0		0.0			0.0	0.0	0.0	0.0			0.0	0.0	0.0		0.0	0.0	0.0	0.0	
	17	0.0	0.0	0.0	0.0		0.0		0.0			0.0	0.0	0.0	0.0			0.0	0.0	0.0		0.0	0.0	0.0	0.0	
	18	0.0	0.0	0.0	0.0		0.0		0.0			0.0	0.0	0.0	0.0			0.0	0.0	0.0		0.0	0.0	0.0	0.0	
	19	0.0	0.0	0.0	0.0		0.0		0.0			0.0	0.0	0.0	1.0			0.0	0.0	0.0		0.0	0.0	0.0	0.0	
	20	0.0	0.0	0.0	1.0		0.0		0.0			0.0	0.0	0.0	0.0			0.0	0.0	0.0		0.0	0.0	0.0	0.0	
	21	0.0	0.0	0.0	0.0		0.0		0.0			0.0	0.0	0.0	0.0			0.0	0.0	2.0		0.0	0.0	0.0	0.0	
	22	0.0	0.0	0.0	0.0		0.0		0.0			0.0	0.0	0.0	0.0			0.0	0.0	2.0		0.0	0.0	0.0	0.0	
	23	0.0	0.0	0.0	0.0		0.0		0.0			0.0	0.0	0.0	0.0			0.0	0.0	0.0		0.0	0.0	0.0	0.0	
	0	0.0	0.0	0.0	0.0		0.0		0.0			0.0	0.0	0.0	0.0			0.0	0.0	1.0		1.0	0.0	0.0	0.0	
	1	0.0	0.0	0.0	0.0		0.0		0.0			0.0	0.0	0.0	0.0			0.0	0.0	0.0		0.0	0.0	0.0	0.0	
	2	0.5	0.0	0.0	0.0		0.0		0.0			0.0	0.0	0.0	0.0			0.0	0.0	0.0		0.0	0.0	0.0	1.0	
	3	0.5	0.0	0.0	0.0		0.0		0.0			1.0	0.0	0.0	0.0			0.0	0.0	0.0		0.0	0.0	0.0	0.0	
	4	0.0	0.0	0.0	0.0		0.0		0.0			0.0	0.0	0.0	0.0			0.0	0.0	0.0		0.0	0.0	0.0	0.0	
	5	0.5	0.0	0.0	0.0		2.0		0.0			0.0	0.0	0.0	0.0			0.0	0.0	0.0		0.0	1.0	0.0	1.0	
	6	2.0	0.0	1.0	0.0		0.0		0.0			0.0	0.0	1.0	1.0			1.0	0.0	1.0		1.0	1.0	1.0	3.0	
	7	1.5	5.0	2.0	1.0		1.0		1.0			1.0	2.0	0.0	1.0			0.0	0.0	0.0		3.0	4.0	3.0	1.0	
	8	3.5	7.0	2.0	3.0		2.0		0.0			0.0	1.0	0.0	3.0			1.0	2.0	0.0		1.0	7.0	3.0	3.0	
	9	4.0	1.0	3.0	1.0		1.0		1.0			1.0	0.0	0.0	1.0			1.0	0.0	1.0		0.0	1.0	2.0	11.0	
日合計		12.5	13.0	8.0	6.0		6.0		2.0			3.0	3.0	1.0	7.0			3.0	2.0	7.0		6.0	14.0	9.0	20.0	
24日	9-10	1.5	1.0	2.0	2.0		2.0		0.0			0.0	0.0	1.0	2.0			1.0	1.0	0.0		1.0	1.0	2.0	4.0	
	11	1.0	1.0	2.0	1.0		5.0		2.0			2.0	2.0	1.0	1.0			2.0	1.0	1.0		0.0	1.0	1.0	2.0	
	12	1.5	1.0	1.0	1.0		4.0		3.0			3.0	2.0	2.0	2.0			1.0	2.0	2.0		3.0	1.0	1.0	3.0	
	13	2.5	3.0	2.0	7.0		4.0		4.0			8.0	4.0	2.0	6.0			2.0	3.0	0.0		0.0	2.0	2.0	2.0	
	14	4.5	9.0	6.0	0.0		6.0		10.0			2.0	0.0	1.0	1.0			1.0	1.0	0.0		1.0	7.0	3.0	1.0	
	15	0.5	5.0	1.0	3.0		4.0		1.0			1.0	2.0	0.0	2.0			2.0	1.0	1.0		1.0	1.0	1.0	9.0	
	16	5.0	1.0	3.0	1.0		12.0		1.0			3.0	1.0	1.0	1.0			1.0	1.0	0.0		1.0	1.0	1.0	9.0	
	17	3.0	4.0	4.0	3.0		9.0		2.0			6.0	3.0	1.0	3.0			1.0	2.0	1.0		1.0	2.0	3.0	4.0	
	18	2.5	2.0	2.0	4.0		7.0		4.0			8.0	2.0	3.0	3.0			3.0	2.0	2.0		4.0	2.0	2.0	4.0	
	19	2.0	4.0	3.0	3.0		1.0		2.0			3.0	4.0	3.0	4.0			3.0	2.0	3.0		2.0	4.0	3.0	2.0	
	20	1.5	3.0	1.0	2.0		1.0		2.0			2.0	2.0	2.0	2.0			2.0	2.0	3.0		1.0	4.0	2.0	2.0	
	21	2.5	2.0	3.0	3.0		2.0		1.0			3.0	3.0	3.0	3.0			3.0	4.0	3.0		4.0	2.0	2.0	4.0	
	22	3.0	3.0	3.0	2.0		1.0		2.0			3.0	2.0	2.0	3.0			2.0	2.0	2.0		2.0	3.0	3.0	5.0	
	23	1.0	1.0	2.0	2.0		2.0		2.0			2.0	2.0	2.0	1.0			1.0	0.0	1.0		1.0	1.0	2.0	2.0	
	0	2.0	2.0	2.0	3.0		1.0		1.0			2.0	2.0	2.0	3.0			2.0	3.0	3.0		2.0	2.0	1.0	3.0	
	1	6.5	7.0	7.0	7.0		1.0		2.0			4.0	5.0	5.0	8.0			6.0	5.0	6.0		7.0	6.0	7.0	6.0	
	2	2.5	5.0	3.0	7.0		4.0		4.0			5.0	5.0	5.0	7.0			8.0	7.0	6.0		9.0	4.0	6.0	3.0	
	3	8.5	7.0	5.0	8.0		7.0		9.0			12.0	12.0	15.0	9.0			11.0	10.0	17.0		9.0	7.0	5.0	8.0	
	4	5.5	4.0	2.0	10.0		8.0		8.0			9.0	12.0	11.0	11.0			8.0	7.0	6.0		5.0	5.0	2.0	8.0	
	5	8.0	1.0	3.0	6.0		6.0		5.0			7.0	7.0	7.0	6.0			6.0	3.0	3.0		2.0	3.0	4.0	12.0	
	6	6.5	2.0	2.0	6.0		5.0		2.0			5.0	7.0	6.0	5.0			8.0	8.0	4.0		3.0	1.0	1.0	9.0	
	7	19.5	14.0	9.0	9.0		9.0		3.0			4.0	7.0	7.0	9.0			12.0	15.0	10.0		16.0	9.0	8.0	20.0	
	8	16.5	13.0	10.0	19.0		9.0		6.0			10.0	12.0	7.0	17.0			17.0	13.0	7.0		15.0	10.0	11.0	22.0	
	9	21.0	24.0	12.0	11.0		14.0		5.0			14.0	5.0	10.0	9.0			10.0	10.0	7.0		14.0	20.0	12.0	20.0	
日合計		128.5	119.0	90.0	120.0		124.0		81.0			118.0	103.0	99.0	118.0			113.0	105.0	88.0		104.0	99.0	85.0	164.0	

様式１－９

中部地方整備局　木曽川水系　対象洪水観測所時間雨量表

洪水		S63.9.25																						
日	時	八百津 気象庁	加子母 気象庁	久田見 気象庁	奥屋 気象庁	新田 気象庁	気象庁 濁河 気象庁	カオレ 気象庁	開田 気象庁	気象庁 桃山 気象庁	南木曽 気象庁	三岳 気象庁	木曽福島 気象庁	気象庁 赤沢 気象庁	恵那山 気象庁	気象庁 御岳山 気象庁	気象庁 須原 気象庁	摺古木山 気象庁	野麦峠 気象庁	牧尾ダム 水機構	ウグイ川 水機構	三笠 水機構	池の越 水機構	阿木川 ダム 水機構	狸沢 水機構	大根木 水機構
23日	9-10								0.0		0.0		0.0			0.0	0.0			0.0	0.0	0.0		0.0	0.0	0.0
	11								0.0		0.0		0.0			0.0	0.0			0.0	0.0	0.0		0.0	0.0	0.0
	12								0.0		0.0		0.0			0.0	0.0			0.0	0.0	0.0		0.0	0.0	0.0
	13								0.0		0.0		0.0			0.0	0.0			0.0	0.0	0.0		0.0	0.0	0.0
	14								0.0		0.0		0.0			0.0	0.0			0.0	0.0	0.0		0.0	0.0	0.0
	15								0.0		0.0		0.0			0.0	0.0			0.0	0.0	0.0		0.0	0.0	0.0
	16								0.0		0.0		0.0			0.0	0.0			0.0	0.0	0.0		0.0	0.0	0.0
	17								0.0		0.0		0.0			0.0	0.0			0.0	0.0	0.0		0.0	1.0	0.0
	18								0.0		0.0		0.0			0.0	0.0			0.0	0.0	0.0		0.0	0.0	0.0
	19								0.0		0.0		0.0			0.0	0.0			0.0	0.0	0.0		0.0	0.0	0.0
	20								0.0		0.0		0.0			0.0	0.0			0.0	0.0	0.0		0.0	1.0	0.0
	21								0.0		0.0		0.0			0.0	0.0			0.0	0.0	0.0		0.0	3.0	0.0
	22								0.0		0.0		0.0			0.0	0.0			0.0	0.0	0.0		0.0	1.0	0.0
	23								0.0		0.0		0.0			0.0	0.0			0.0	0.0	0.0		0.0	3.0	0.0
	0								0.0		0.0		0.0			0.0	0.0			0.0	0.0	0.0		0.0	0.0	0.0
	1								0.0		0.0		0.0			0.0	0.0			0.0	0.0	0.0		0.0	0.0	0.0
	2								0.0		0.0		0.0			1.0	0.0			0.0	0.0	0.0		0.0	1.0	1.0
	3								0.0		0.0		0.0			2.0	0.0			0.0	0.0	1.0		0.6	0.0	0.0
	4								0.0		0.0		0.0			0.0	0.0			0.0	1.0	1.0		0.0	0.0	0.0
	5								0.0		0.0		0.0			0.0	0.0			0.0	0.0	0.0		0.0	1.0	1.0
	6								0.0		0.0		0.0			1.0	0.0			1.0	0.0	0.0		1.4	3.0	3.0
	7								1.0		2.0		1.0			3.0	0.0			1.0	2.0	2.0		2.7	1.0	1.0
	8								1.0		5.0		2.0			4.0	0.0			1.0	2.0	3.0		3.8	3.0	3.0
	9								1.0		4.0		2.0			2.0	0.0			2.0	2.0	1.0		3.1	14.0	8.0
日合計									3.0		11.0		5.0			13.0	0.0			5.0	7.0	8.0		11.6	32.0	17.0
24日	9-10								1.0		3.0		2.0			1.0	0.0			1.0	2.0	0.0		1.1	3.0	1.0
	11								0.0		2.0		1.0			1.0	欠			1.0	1.0	1.0		1.1	1.0	1.0
	12								1.0		1.0		2.0			3.0	欠			2.0	4.0	2.0		1.6	2.0	3.0
	13								2.0		3.0		4.0			6.0	欠			3.0	10.0	2.0		2.2	3.0	1.0
	14								1.0		2.0		3.0			3.0	欠			3.0	1.0	1.0		4.9	1.0	1.0
	15								0.0		3.0		4.0			1.0	欠			2.0	4.0	1.0		2.0	3.0	1.0
	16								5.0		2.0		3.0			3.0	欠			2.0	2.0	2.0		3.1	9.0	4.0
	17								2.0		5.0		2.0			5.0	欠			2.0	3.0	1.0		3.4	4.0	3.0
	18								2.0		2.0		4.0			6.0	欠			3.0	4.0	3.0		2.0	3.0	3.0
	19								2.0		2.0		1.0			5.0	欠			3.0	4.0	3.0		2.6	2.0	2.0
	20								1.0		3.0		3.0			3.0	欠			2.0	3.0	3.0		2.1	2.0	1.0
	21								3.0		3.0		3.0			6.0	欠			3.0	3.0	3.0		2.1	3.0	4.0
	22								1.0		3.0		3.0			4.0	欠			2.0	2.0	3.0		3.0	4.0	2.0
	23								3.0		2.0		1.0			3.0	欠			2.0	2.0	2.0		1.1	1.0	1.0
	0								0.0		1.0		1.0			3.0	欠			1.0	2.0	1.0		2.0	3.0	1.0
	1								4.0		5.0		5.0			6.0	欠			4.0	5.0	3.0		6.4	6.0	7.0
	2								5.0		4.0		7.0			7.0	欠			6.0	10.0	5.0		2.9	3.0	3.0
	3								9.0		3.0		6.0			13.0	欠			7.0	8.0	6.0		7.3	9.0	7.0
	4								10.0		12.0		8.0			14.0	欠			8.0	12.0	4.0		4.3	8.0	4.0
	5								7.0		3.0		8.0			14.0	欠			7.0	10.0	4.0		4.4	10.0	6.0
	6								6.0		4.0		5.0			10.0	欠			5.0	8.0	2.0		4.5	8.0	6.0
	7								9.0		12.0		5.0			15.0	欠			6.0	14.0	4.0		15.2	21.0	18.0
	8								13.0		15.0		8.0			22.0	欠			10.0	21.0	4.0		12.6	21.0	16.0
	9								5.0		15.0		4.0			12.0	欠			5.0	11.0	3.0		18.0	22.0	12.0
日合計									92.0		110.0		93.0			166.0	欠			90.0	146.0	63.0		109.9	152.0	108.0

様式１－９

中部地方整備局　木曽川水系　対象洪水観測所時間雨量表

洪水		S63.9.25																							
日	時	水機構 岩村 水機構	岩屋 水機構	水機構 西村 水機構	弓掛 水機構	数河 水機構	水機構 川上 水機構	日出雲 水機構	楢谷 水機構	ワサビ沢 水機構	池の沢 水機構	味噌川ダム サイト 水機構	味噌川 ダム地点 水機構	野麦 中電	高根第一 ダム 中電	高根第二 ダム 中電	一之宿 中電	秋神ダム 中電	朝日ダム 中電	久々野 ダム 中電	大洞 中電	東上田 ダム 中電	瀬戸第一 えん堤 中電	下原ダム 中電	大船渡 えん堤 中電	七宗 えん堤 中電
23日	9-10	0.0	0.0	0.0	0.0	0.0	0.0	0.0	0.0	0.0	0.0	0.0		欠	欠	欠	0.0	0.0	0.0	0.0	0.0	0.0		0.0	0.0	
	11	0.0	0.0	0.0	0.0	0.0	0.0	0.0	0.0	0.0	0.0	0.0		欠	欠	欠	0.0	0.0	0.0	0.0	0.0	0.0		0.0	0.0	
	12	0.0	0.0	0.0	0.0	0.0	0.0	0.0	0.0	0.0	0.0	0.0		欠	欠	欠	0.0	0.0	0.0	0.0	0.0	0.0		0.0	0.0	
	13	0.0	0.0	0.0	0.0	0.0	0.0	0.0	0.0	0.0	0.0	0.0		欠	欠	欠	0.0	0.0	0.0	0.0	0.0	0.0		0.0	0.0	
	14	0.0	0.0	0.0	0.0	0.0	0.0	0.0	0.0	0.0	0.0	0.0		欠	欠	欠	0.0	0.0	0.0	0.0	0.0	0.0		0.0	0.0	
	15	0.0	0.0	0.0	0.0	0.0	0.0	0.0	0.0	0.0	0.0	0.0		欠	欠	欠	0.0	0.0	0.0	0.0	0.0	0.0		0.0	0.0	
	16	0.0	0.0	0.0	0.0	0.0	0.0	0.0	0.0	0.0	0.0	0.0		欠	欠	欠	0.0	0.0	0.0	0.0	0.0	0.0		0.0	0.0	
	17	0.0	0.0	0.0	0.0	0.0	0.0	0.0	0.0	0.0	0.0	0.0		欠	欠	欠	0.0	0.0	0.0	0.0	0.0	0.0		0.0	0.0	
	18	0.0	0.0	0.0	0.0	0.0	0.0	0.0	0.0	0.0	0.0	0.0		欠	欠	欠	0.0	0.0	0.0	0.0	欠	0.0		0.0	0.0	
	19	0.0	0.0	0.0	0.0	0.0	0.0	0.0	0.0	0.0	0.0	0.0		欠	欠	欠	0.0	0.0	0.0	0.0	欠	0.0		0.0	0.0	
	20	0.0	0.0	0.0	0.0	0.0	0.0	0.0	0.0	0.0	0.0	0.0		欠	欠	欠	0.0	0.0	0.0	0.0	欠	0.0		0.0	0.0	
	21	0.0	0.0	0.0	0.0	0.0	0.0	0.0	0.0	0.0	0.0	0.0		欠	欠	欠	0.0	0.0	0.0	0.0	欠	0.0		0.0	0.0	
	22	0.0	0.0	0.0	0.0	0.0	0.0	0.0	0.0	0.0	0.0	0.0		欠	欠	欠	0.0	0.0	0.0	0.0	欠	0.0		0.0	0.0	
	23	0.0	0.0	0.0	0.0	0.0	0.0	0.0	0.0	0.0	0.0	0.0		欠	欠	欠	0.0	0.0	0.0	0.0	欠	0.0		0.0	0.0	
	0	0.0	0.0	0.0	0.0	0.0	0.0	0.0	0.0	0.0	0.0	0.0		欠	欠	欠	0.0	0.0	0.0	0.0	欠	0.0		0.0	0.0	
	1	0.0	0.0	0.0	0.0	0.0	0.0	0.0	0.0	0.0	0.0	0.0		0.0	0.0	0.0	0.0	0.0	0.0	0.0	欠	0.0		0.0	0.0	
	2	0.0	0.0	1.0	2.0	0.0	0.0	0.0	0.0	0.0	0.0	0.0		0.0	0.0	0.0	0.0	0.0	0.0	0.0	欠	0.0		0.0	0.0	
	3	0.0	0.0	0.0	0.0	1.0	0.0	0.0	0.0	0.0	0.5	0.0		0.0	0.0	0.0	0.0	0.0	0.0	0.0	欠	1.0		0.0	1.0	
	4	1.0	0.0	0.0	0.0	0.0	0.0	0.0	1.0	0.0	0.0	0.0		0.0	1.0	0.0	1.0	0.0	0.0	1.0	欠	0.0		0.0	0.0	
	5	0.0	0.0	0.0	0.0	0.0	1.0	1.0	1.0	0.0	0.0	0.0		0.0	0.0	0.0	0.0	1.0	1.0	1.0	欠	0.0		0.0	0.0	
	6	2.0	0.0	0.0	0.0	0.0	1.0	1.0	1.0	0.5	0.0	0.0		0.0	0.0	0.0	0.0	0.0	1.0	1.0	欠	1.0		0.0	0.0	
	7	2.0	1.0	1.0	1.0	1.0	2.0	1.0	2.0	0.5	1.0	0.5		1.0	0.0	0.0	0.0	0.0	0.0	0.0	欠	0.0		1.0	1.0	
	8	4.0	0.0	1.0	0.0	1.0	1.0	1.0	2.0	2.5	2.0	1.5		0.0	0.0	1.0	1.0	1.0	1.0	1.0	欠	1.0		1.0	0.0	
	9	3.0	0.0	0.0	1.0	0.0	1.0	1.0	2.0	2.0	1.0	1.0		1.0	0.0	0.0	1.0	1.0	1.0	1.0	欠	0.0		0.0	0.0	
日合計		12.0	1.0	3.0	4.0	3.0	6.0	5.0	9.0	5.5	4.5	3.0		欠	欠	欠	3.0	3.0	4.0	5.0	欠	3.0		2.0	2.0	
24日	9-10	1.0	1.0	0.0	0.0	0.0	3.0	2.0	4.0	2.0	1.5	1.5		0.0	0.0	0.0	0.0	1.0	0.0	0.0	欠	1.0		0.0	1.0	
	11	1.0	1.0	2.0	2.0	2.0	6.0	1.0	5.0	1.0	1.5	1.5		0.0	1.0	1.0	1.0	1.0	1.0	1.0	欠	1.0		1.0	1.0	
	12	2.0	1.0	1.0	2.0	3.0	5.0	5.0	4.0	1.5	2.0	2.5		1.0	2.0	2.0	3.0	1.0	1.0	2.0	欠	2.0		2.0	1.0	
	13	2.0	4.0	6.0	7.0	6.0	5.0	5.0	4.0	3.0	4.0	4.0		1.0	2.0	3.0	4.0	4.0	4.0	3.0	欠	7.0		3.0	3.0	
	14	3.0	1.0	1.0	1.0	5.0	10.0	5.0	6.0	5.0	5.0	6.0		7.0	4.0	9.0	12.0	7.0	6.0	6.0	欠	6.0		1.0	1.0	
	15	1.0	0.0	1.0	2.0	2.0	10.0	6.0	12.0	1.0	1.0	2.0		0.0	0.0	1.0	0.0	1.0	1.0	1.0	欠	1.0		0.0	0.0	
	16	4.0	2.0	1.0	2.0	8.0	7.0	3.0	7.0	4.0	4.0	3.5		1.0	2.0	1.0	1.0	1.0	1.0	1.0	欠	3.0		1.0	1.0	
	17	3.0	3.0	4.0	9.0	17.0	10.0	18.0	9.0	2.0	1.5	2.0		0.0	1.0	1.0	3.0	3.0	3.0	4.0	欠	5.0		2.0	1.0	
	18	2.0	5.0	9.0	8.0	6.0	7.0	6.0	6.0	3.0	7.0	9.0		3.0	3.0	2.0	5.0	4.0	4.0	4.0	欠	9.0		3.0	3.0	
	19	3.0	3.0	2.0	3.0	3.0	2.0	3.0	2.0	4.5	4.0	3.0		2.0	2.0	3.0	2.0	2.0	2.0	2.0	欠	2.0		3.0	2.0	
	20	2.0	2.0	3.0	2.0	3.0	2.0	3.0	2.0	1.5	2.0	2.0		1.0	1.0	1.0	1.0	1.0	1.0	1.0	欠	2.0		2.0	3.0	
	21	2.0	3.0	3.0	3.0	2.0	2.0	3.0	2.0	2.0	2.0	2.5		3.0	2.0	2.0	2.0	2.0	1.0	2.0	欠	1.0		3.0	3.0	
	22	3.0	2.0	2.0	3.0	3.0	2.0	4.0	2.0	2.0	2.0	3.0		1.0	2.0	1.0	1.0	2.0	2.0	2.0	欠	3.0		2.0	2.0	
	23	1.0	2.0	3.0	3.0	3.0	2.0	3.0	2.0	2.5	2.5	2.5		2.0	1.0	2.0	2.0	1.0	2.0	2.0	欠	2.0		2.0	2.0	
	0	2.0	2.0	2.0	3.0	2.0	2.0	3.0	2.0	0.5	0.5	1.0		1.0	1.0	1.0	1.0	1.0	1.0	0.0	欠	1.0		2.0	2.0	
	1	6.0	4.0	4.0	4.0	4.0	3.0	3.0	2.0	2.5	3.0	3.0		2.0	2.0	1.0	1.0	1.0	1.0	1.0	欠	2.0		4.0	5.0	
	2	2.0	5.0	5.0	6.0	5.0	4.0	4.0	3.0	4.5	6.0	6.5		4.0	3.0	4.0	5.0	4.0	4.0	5.0	欠	5.0		5.0	5.0	
	3	8.0	13.0	12.0	11.0	9.0	9.0	10.0	7.0	6.5	6.5	6.0		4.0	5.0	6.0	8.0	7.0	7.0	6.0	欠	10.0		14.0	14.0	
	4	6.0	9.0	10.0	10.0	7.0	7.0	5.0	5.0	11.5	8.0	7.5		7.0	7.0	5.0	8.0	8.0	8.0	7.0	欠	8.0		11.0	12.0	
	5	8.0	8.0	8.0	9.0	9.0	6.0	8.0	6.0	6.5	6.0	7.5		2.0	2.0	3.0	6.0	6.0	6.0	6.0	欠	7.0		5.0	7.0	
	6	5.0	8.0	6.0	8.0	5.0	6.0	5.0	8.0	3.5	5.0	5.0		0.0	0.0	0.0	2.0	3.0	3.0	3.0	欠	3.0		5.0	6.0	
	7	17.0	6.0	5.0	7.0	10.0	12.0	9.0	11.0	5.0	7.0	7.5		1.0	1.0	1.0	3.0	6.0	7.0	6.0	欠	3.0		8.0	7.0	
	8	15.0	7.0	7.0	11.0	13.0	11.0	7.0	9.0	7.0	9.5	12.0		2.0	2.0	5.0	7.0	7.0	8.0	9.0	欠	8.0		10.0	8.0	
	9	16.0	5.0	6.0	10.0	10.0	14.0	10.0	12.0	5.5	5.5	7.0		3.0	5.0	6.0	7.0	9.0	10.0	10.0	欠	9.0		4.0	9.0	
日合計		115.0	97.0	103.0	126.0	137.0	147.0	131.0	132.0	88.0	97.0	108.0		48.0	51.0	61.0	85.0	83.0	84.0	84.0	欠	101.0		93.0	99.0	

様式１－９

中部地方整備局　木曽川水系　対象洪水観測所時間雨量表

洪水　S63.9.25

日	時	馬瀬川 第二ダム 中電	西村ダム 中電	黒石 中電	名倉 えん堤 中電	上麻生 えん堤 中電	川辺ダム 中電	関電三浦 関電	本谷 関電	水無沢 関電	関電白川 関電	王滝川 関電	関電 西野川 関電	常盤 関電	関電三岳 関電	上小川 関電	下之原 関電	木曽 関電	木曽川 関電	伊奈川 関電	今朝沢 関電	東川 関電	読書 関電	関電阿寺 関電	関電山口 関電	関電落合 関電
23日	9-10	0.0	0.0		0.0	0.0	0.0	0.0	0.0	0.0	0.0	0.0	0.0	0.0	0.0	0.0	0.0	0.0	0.0	0.0	0.0	0.0	0.0	0.0	0.0	0.0
	11	0.0	0.0		0.0	0.0	0.0	0.0	0.0	0.0	0.0	0.0	0.0	0.0	0.0	0.0	0.0	0.0	0.0	0.0	0.0	0.0	0.0	0.0	0.0	0.0
	12	0.0	0.0		0.0	0.0	0.0	0.0	0.0	0.0	0.0	0.0	0.0	0.0	0.0	0.0	0.0	0.0	0.0	0.0	0.0	0.0	0.0	0.0	0.0	0.0
	13	0.0	0.0		0.0	0.0	0.0	0.0	0.0	0.0	0.0	0.0	0.0	0.0	0.0	0.0	0.0	0.0	0.0	0.0	0.0	0.0	0.0	0.0	0.0	0.0
	14	0.0	0.0		0.0	0.0	0.0	0.0	0.0	0.0	0.0	0.0	0.0	0.0	0.0	0.0	0.0	0.0	0.0	0.0	0.0	0.0	0.0	0.0	0.0	0.0
	15	0.0	0.0		0.0	0.0	0.0	0.0	0.0	0.0	0.0	0.0	0.0	0.0	0.0	0.0	0.0	0.0	0.0	0.0	0.0	0.0	0.0	0.0	0.0	0.0
	16	0.0	0.0		0.0	0.0	0.0	0.0	0.0	0.0	0.0	0.0	0.0	0.0	0.0	0.0	0.0	0.0	0.0	0.0	0.0	0.0	0.0	0.0	0.0	0.0
	17	0.0	0.0		0.0	0.0	1.0	0.0	0.0	0.0	0.0	0.0	0.0	0.0	0.0	0.0	0.0	0.0	0.0	0.0	0.0	0.0	0.0	0.0	0.0	0.0
	18	0.0	0.0		0.0	0.0	0.0	0.0	0.0	0.0	0.0	0.0	0.0	欠	0.0	欠	欠	欠	0.0	0.0	0.0	0.0	0.0	0.0	0.0	0.0
	19	0.0	0.0		0.0	0.0	0.0	0.0	0.0	0.0	0.0	0.0	0.0	欠	0.0	欠	欠	欠	0.0	0.0	0.0	0.0	0.0	0.0	0.0	0.0
	20	0.0	0.0		0.0	0.0	0.0	0.0	0.0	0.0	0.0	0.0	0.0	欠	0.0	欠	欠	欠	0.0	0.0	0.0	0.0	0.0	0.0	0.0	0.0
	21	0.0	0.0		0.0	0.0	2.0	0.0	0.0	0.0	0.0	0.0	0.0	0.0	0.0	0.0	0.0	0.0	0.0	0.0	0.0	0.0	0.0	0.0	0.0	0.0
	22	0.0	0.0		0.0	0.0	9.0	0.0	0.0	0.0	0.0	0.0	0.0	欠	0.0	欠	欠	欠	0.0	0.0	0.0	0.0	0.0	0.0	0.0	0.0
	23	0.0	0.0		0.0	1.0	1.0	0.0	0.0	0.0	0.0	0.0	0.0	欠	0.0	欠	欠	欠	0.0	0.0	0.0	0.0	0.0	0.0	0.0	0.0
	0	0.0	0.0		0.0	0.0	0.0	0.0	0.0	0.0	0.0	0.0	0.0	欠	0.0	欠	欠	欠	0.0	0.0	0.0	0.0	0.0	0.0	0.0	0.0
	1	0.0	0.0		0.0	0.0	0.0	0.0	0.0	0.0	0.0	0.0	0.0	欠	0.0	欠	欠	欠	0.0	0.0	0.0	0.0	0.0	0.0	0.0	0.0
	2	0.0	0.0		0.0	0.0	0.0	0.0	0.0	0.0	0.0	1.0	0.0	0.0	0.0	0.0	0.0	0.0	0.0	0.0	0.0	0.0	0.0	0.0	0.0	0.0
	3	1.0	0.0		0.0	0.0	0.0	0.0	0.0	0.0	0.0	0.0	0.0	0.0	0.0	0.0	0.0	0.0	0.0	0.0	0.0	0.0	0.0	0.0	0.0	0.0
	4	0.0	0.0		0.0	0.0	0.0	0.0	0.0	0.0	0.0	0.0	0.0	0.0	0.0	0.0	0.0	0.0	0.0	0.0	1.0	1.0	0.0	0.0	0.0	0.0
	5	0.0	0.0		0.0	0.0	0.0	0.0	0.0	0.0	0.0	0.0	0.0	0.0	0.0	0.0	0.0	0.0	0.0	0.0	0.0	0.0	0.0	0.0	0.0	0.0
	6	1.0	0.0		1.0	1.0	0.0	1.0	0.0	1.0	0.0	0.0	0.0	1.0	1.0	0.0	0.0	0.0	0.0	1.0	0.0	0.0	1.0	0.0	0.0	1.0
	7	0.0	0.0		0.0	0.0	1.0	1.0	0.0	0.0	0.0	2.0	1.0	1.0	2.0	0.0	0.0	2.0	2.0	1.0	2.0	1.0	1.0	2.0	1.0	3.0
	8	0.0	1.0		1.0	1.0	0.0	2.0	2.0	3.0	6.0	2.0	1.0	1.0	1.0	2.0	0.0	2.0	2.0	4.0	2.0	4.0	5.0	2.0	7.0	4.0
	9	0.0	0.0		0.0	1.0	0.0	1.0	0.0	1.0	3.0	2.0	1.0	2.0	3.0	1.0	1.0	1.0	1.0	6.0	8.0	7.0	5.0	3.0	3.0	2.0
日合計		2.0	1.0		2.0	4.0	14.0	5.0	2.0	5.0	9.0	7.0	欠	5.0	欠	欠	欠	5.0	5.0	12.0	13.0	13.0	12.0	7.0	11.0	10.0
24日	9-10	0.0	0.0		1.0	1.0	2.0	0.0	1.0	1.0	1.0	1.0	1.0	1.0	0.0	1.0	1.0	2.0	2.0	3.0	2.0	4.0	4.0	2.0	2.0	3.0
	11	1.0	2.0		1.0	2.0	0.0	2.0	0.0	1.0	2.0	1.0	0.0	1.0	1.0	2.0	0.0	2.0	2.0	3.0	4.0	4.0	1.0	2.0	2.0	1.0
	12	2.0	1.0		1.0	1.0	2.0	3.0	3.0	3.0	3.0	4.0	1.0	3.0	2.0	2.0	2.0	1.0	2.0	3.0	4.0	3.0	2.0	3.0	1.0	1.0
	13	3.0	5.0		2.0	2.0	0.0	4.0	2.0	4.0	8.0	4.0	2.0	2.0	2.0	4.0	2.0	3.0	3.0	2.0	2.0	1.0	4.0	7.0	3.0	2.0
	14	1.0	1.0		1.0	0.0	1.0	2.0	2.0	4.0	1.0	2.0	2.0	2.0	1.0	5.0	0.0	3.0	3.0	2.0	3.0	2.0	1.0	2.0	2.0	2.0
	15	0.0	1.0		0.0	1.0	0.0	3.0	2.0	3.0	4.0	2.0	0.0	1.0	2.0	0.0	2.0	4.0	3.0	7.0	4.0	8.0	8.0	11.0	6.0	2.0
	16	3.0	1.0		1.0	0.0	1.0	2.0	2.0	1.0	1.0	4.0	5.0	4.0	5.0	5.0	2.0	2.0	3.0	2.0	5.0	2.0	2.0	2.0	2.0	2.0
	17	2.0	4.0		1.0	2.0	1.0	3.0	1.0	3.0	6.0	4.0	2.0	2.0	2.0	4.0	0.0	3.0	2.0	4.0	5.0	4.0	5.0	8.0	3.0	2.0
	18	3.0	8.0		3.0	2.0	2.0	4.0	4.0	5.0	4.0	4.0	2.0	4.0	2.0	7.0	2.0	4.0	4.0	3.0	4.0	5.0	3.0	5.0	2.0	2.0
	19	3.0	4.0		2.0	3.0	2.0	4.0	4.0	6.0	4.0	3.0	2.0	2.0	5.0	3.0	2.0	1.0	1.0	2.0	2.0	2.0	3.0	3.0	3.0	4.0
	20	2.0	2.0		3.0	2.0	3.0	2.0	2.0	2.0	4.0	3.0	2.0	2.0	2.0	1.0	1.0	3.0	3.0	2.0	2.0	3.0	3.0	5.0	3.0	2.0
	21	3.0	2.0		3.0	3.0	3.0	4.0	3.0	4.0	6.0	4.0	2.0	3.0	3.0	3.0	3.0	3.0	2.0	2.0	3.0	2.0	3.0	5.0	2.0	2.0
	22	2.0	3.0		2.0	3.0	2.0	3.0	2.0	3.0	2.0	3.0	2.0	2.0	2.0	4.0	0.0	2.0	3.0	4.0	3.0	2.0	3.0	3.0	3.0	3.0
	23	1.0	2.0		1.0	1.0	1.0	2.0	2.0	3.0	4.0	2.0	3.0	2.0	4.0	1.0	2.0	2.0	2.0	2.0	2.0	3.0	3.0	3.0	2.0	2.0
	0	2.0	2.0		2.0	2.0	3.0	2.0	1.0	2.0	3.0	2.0	0.0	0.0	0.0	1.0	1.0	1.0	1.0	2.0	0.0	1.0	1.0	2.0	2.0	1.0
	1	4.0	4.0		5.0	6.0	5.0	5.0	4.0	7.0	6.0	5.0	3.0	4.0	3.0	4.0	3.0	5.0	4.0	6.0	5.0	6.0	5.0	6.0	4.0	6.0
	2	6.0	5.0		6.0	7.0	8.0	8.0	5.0	7.0	10.0	9.0	5.0	7.0	7.0	7.0	4.0	7.0	8.0	4.0	4.0	6.0	5.0	9.0	5.0	7.0
	3	14.0	11.0		15.0	14.0	15.0	11.0	8.0	11.0	12.0	11.0	8.0	7.0	10.0	5.0	10.0	6.0	5.0	3.0	4.0	2.0	6.0	10.0	4.0	4.0
	4	10.0	9.0		10.0	9.0	6.0	13.0	11.0	12.0	12.0	13.0	11.0	6.0	12.0	7.0	10.0	8.0	8.0	4.0	7.0	5.0	9.0	12.0	9.0	4.0
	5	6.0	9.0		8.0	7.0	4.0	9.0	5.0	12.0	17.0	15.0	7.0	8.0	10.0	6.0	6.0	9.0	8.0	3.0	2.0	3.0	7.0	7.0	2.0	3.0
	6	7.0	7.0		7.0	10.0	5.0	5.0	6.0	8.0	18.0	13.0	7.0	5.0	9.0	2.0	3.0	6.0	5.0	3.0	5.0	3.0	5.0	11.0	4.0	2.0
	7	7.0	5.0		9.0	15.0	8.0	9.0	7.0	11.0	22.0	20.0	8.0	6.0	9.0	3.0	6.0	5.0	5.0	7.0	4.0	3.0	12.0	15.0	11.0	8.0
	8	7.0	8.0		7.0	15.0	4.0	16.0	10.0	15.0	27.0	22.0	12.0	9.0	12.0	7.0	6.0	9.0	8.0	7.0	6.0	11.0	17.0	25.0	15.0	13.0
	9	5.0	6.0		9.0	13.0	7.0	8.0	9.0	8.0	22.0	16.0	6.0	5.0	10.0	5.0	5.0	6.0	4.0	7.0	10.0	7.0	12.0	20.0	15.0	12.0
日合計		94.0	102.0		100.0	121.0	85.0	124.0	96.0	136.0	199.0	167.0	93.0	88.0	115.0	89.0	73.0	97.0	91.0	87.0	92.0	92.0	124.0	178.0	107.0	90.0

様式１－９

中部地方整備局　木曽川水系　対象洪水観測所時間雨量表

洪水		S63.9.25																										
日	時	関電大井 関電	関電笠置 関電	関電丸山 関電	関電兼山 関電	関電今渡 関電	関電桃山 関電																					
23日	9-10	0.0	0.0	0.0	0.0	0.0	0.0																					
	11	0.0	0.0	0.0	0.0	0.0	0.0																					
	12	0.0	0.0	0.0	0.0	0.0	0.0																					
	13	0.0	0.0	0.0	0.0	0.0	0.0																					
	14	0.0	0.0	0.0	0.0	0.0	0.0																					
	15	0.0	0.0	0.0	0.0	0.0	0.0																					
	16	0.0	0.0	0.0	0.0	0.0	欠																					
	17	0.0	0.0	0.0	0.0	1.0	欠																					
	18	0.0	1.0	0.0	0.0	1.0	欠																					
	19	0.0	0.0	0.0	0.0	0.0	欠																					
	20	0.0	0.0	0.0	0.0	0.0	欠																					
	21	0.0	0.0	0.0	0.0	0.0	欠																					
	22	0.0	0.0	0.0	0.0	6.0	欠																					
	23	0.0	0.0	0.0	0.0	1.0	欠																					
	0	0.0	0.0	0.0	1.0	0.0	欠																					
	1	0.0	0.0	0.0	0.0	0.0	欠																					
	2	0.0	0.0	0.0	0.0	0.0	欠																					
	3	0.0	0.0	0.0	0.0	0.0	欠																					
	4	0.0	0.0	0.0	0.0	1.0	欠																					
	5	0.0	0.0	0.0	0.0	0.0	欠																					
	6	1.0	1.0	0.0	0.0	0.0	欠																					
	7	4.0	4.0	0.0	1.0	1.0	欠																					
	8	6.0	3.0	1.0	1.0	0.0	欠																					
	9	1.0	0.0	1.0	0.0	1.0	3.0																					
日合計		12.0	9.0	2.0	3.0	12.0	欠																					
24日	9-10	2.0	1.0	1.0	1.0	1.0	4.0																					
	11	0.0	1.0	0.0	1.0	1.0	4.0																					
	12	1.0	1.0	1.0	1.0	2.0	2.0																					
	13	2.0	3.0	1.0	1.0	0.0	3.0																					
	14	8.0	1.0	1.0	0.0	0.0	2.0																					
	15	7.0	0.0	0.0	1.0	1.0	6.0																					
	16	1.0	2.0	1.0	0.0	0.0	欠																					
	17	3.0	1.0	1.0	2.0	1.0	欠																					
	18	2.0	3.0	2.0	2.0	3.0	欠																					
	19	4.0	4.0	2.0	2.0	3.0	欠																					
	20	2.0	1.0	2.0	2.0	2.0	欠																					
	21	3.0	3.0	4.0	4.0	4.0	欠																					
	22	2.0	2.0	2.0	2.0	1.0	欠																					
	23	2.0	1.0	1.0	1.0	1.0	欠																					
	0	1.0	3.0	2.0	3.0	3.0	欠																					
	1	7.0	7.0	6.0	5.0	5.0	欠																					
	2	5.0	5.0	6.0	8.0	8.0	5.0																					
	3	6.0	12.0	12.0	15.0	17.0	5.0																					
	4	4.0	5.0	6.0	6.0	6.0	5.0																					
	5	2.0	3.0	3.0	3.0	3.0	5.0																					
	6	1.0	4.0	6.0	5.0	5.0	4.0																					
	7	13.0	22.0	14.0	6.0	6.0	5.0																					
	8	13.0	19.0	10.0	7.0	8.0	5.0																					
	9	21.0	26.0	9.0	7.0	7.0	12.0																					
日合計		112.0	130.0	93.0	85.0	88.0	欠																					

様式１－９

中部地方整備局　木曽川水系　対象洪水観測所時間雨量表

洪水		S63.9.25																									
日	時	高根 国交省	胡桃島 国交省	大西 国交省	湯屋 国交省	下呂 国交省	大原 国交省	小川 国交省	和良 国交省	神土 国交省	黒川 国交省	三川 国交省	今渡 国交省	上麻生 国交省	神淵 国交省	小坊 国交省	カジヤ 国交省	濁河 国交省	上呂 国交省	小和知 国交省	成山 国交省	御嵩 国交省	御岳山 国交省	赤沢 国交省	阿寺 国交省	川上 国交省
25日	9-10	14.0	14.5	15.0	12.0	27.5	19.0	14.5	15.0	13.5	13.5	17.0	7.5	16.0	20.5											
	11	11.5	11.5	15.5	11.5	21.0	13.5	18.0	12.5	9.5	12.5	14.0	5.0	14.0	17.5											
	12	8.0	8.5	10.5	8.5	17.5	10.5	13.0	12.0	15.0	12.0	19.5	23.0	29.5	29.5											
	13	10.0	13.5	10.5	12.5	17.5	8.0	8.5	10.0	19.5	8.0	26.0	10.5	19.5	20.0											
	14	11.0	7.5	3.5	7.0	10.0	3.0	3.0	4.5	3.0	2.5	1.0	0.5	2.0	1.0											
	15	2.5	1.0	1.0	1.0	0.5	2.0	2.5	0.5	1.0	1.0	0.0	0.0	0.5	0.5											
	16	0.5	1.0	2.0	0.5	0.5	2.0	2.0	1.5	0.0	0.0	0.0	1.0	1.0	3.0											
	17	1.5	2.0	1.0	1.0	3.0	0.5	1.0	1.0	0.0	0.0	0.5	0.0	0.0	0.5											
	18	1.0	1.5	0.5	1.0	0.5	0.0	1.5	0.0	0.0	0.0	0.0	0.0	0.0	0.0											
	19	1.0	1.0	0.0	0.0	0.0	0.0	0.5	0.0	0.0	0.0	0.0	0.0	0.0	0.5											
	20	0.0	0.5	0.5	0.0	0.0	0.0	0.0	0.0	0.0	0.0	0.0	0.0	0.0	0.0											
	21	0.0	0.0	0.0	0.5	0.0	0.0	0.0	0.0	0.0	0.0	0.0	0.0	0.0	0.0											
	22	0.0	0.0	0.0	0.0	0.0	0.0	0.0	0.0	0.0	0.0	0.0	0.0	0.0	0.0											
	23	0.0	0.0	0.0	0.0	0.0	0.0	0.0	0.0	0.0	0.0	0.0	0.0	0.0	0.0											
	0	0.0	0.0	0.0	0.0	0.0	0.0	0.0	0.0	0.0	0.0	0.0	0.0	0.0	0.0											
	1	0.0	0.0	0.0	0.0	0.0	0.0	0.0	0.0	0.0	0.0	0.0	0.0	0.0	0.0											
	2	0.0	0.0	0.0	0.0	0.0	0.0	0.0	0.0	0.0	0.0	0.0	0.0	0.0	0.0											
	3	0.0	0.0	0.0	0.0	0.0	0.0	0.0	0.0	0.0	0.0	0.0	0.0	0.0	0.0											
	4	0.0	0.0	0.0	0.0	0.0	0.0	0.0	0.0	0.0	0.0	0.0	0.0	0.0	0.0											
	5	0.0	0.0	0.0	0.0	0.0	0.0	0.0	0.0	0.0	0.0	0.0	0.0	0.0	0.0											
	6	0.0	0.0	0.0	0.0	0.0	0.0	0.0	0.0	0.0	0.0	0.0	0.0	0.0	0.0											
	7	0.0	0.0	0.0	0.0	0.0	0.0	0.0	0.0	0.0	0.5	0.0	0.0	0.0	0.0											
	8	0.0	0.0	0.0	0.0	0.0	0.0	0.0	0.0	0.0	0.0	0.0	0.0	0.0	0.0											
	9	0.0	0.0	0.0	0.0	0.0	0.0	0.0	0.0	0.0	0.0	0.0	0.0	0.0	0.0											
日合計		61.0	62.5	60.0	55.5	98.0	58.5	64.5	57.0	61.5	50.0	78.0	47.5	82.5	93.0											
26日	9-10																									
	11																									
	12																									
	13																									
	14																									
	15																									
	16																									
	17																									
	18																									
	19																									
	20																									
	21																									
	22																									
	23																									
	0																									
	1																									
	2																									
	3																									
	4																									
	5																									
	6																									
	7																									
	8																									
	9																									
日合計																										
※総雨量		117.0	142.5	171.0	147.5	233.5	209.5	214.5	173.0	176.0	171.0	190.5	141.5	200.0	213.5											

*総雨量は一連降雨の最終日のみ合計

様式１－９

中部地方整備局　木曽川水系　対象洪水観測所時間雨量表

洪水　S63.9.25

日	時	福岡 国交省	霧ヶ原 国交省	蘭 国交省	滑川 国交省	滑川第２ 国交省	浦川 国交省	下山沢 国交省	長者畑 国交省	落合 国交省	馬籠 国交省	正ヶ根 国交省	岡の平 国交省	藪原 国交省	西野川 国交省	福島 国交省	三浦 国交省	王滝 国交省	三留野 国交省	福岡（自） 国交省	笠置 国交省	丸山 国交省	桃山 国交省	須原 国交省	渡合 国交省	恵那 国交省
25日	9-10				4.0	5.0	5.0	9.0	7.0	10.5	6.0	7.5	12.0	3.5	5.0	5.0	11.5	10.0	15.5	12.0	14.5	10.5	4.5	6.5	28.0	15.0
	11				6.5	6.0	9.5	15.5	8.5	7.0	8.0	7.5	6.0	6.0	8.0	5.5	13.0	9.0	6.0	18.0	22.0	7.5	8.0	10.0	19.5	18.5
	12				6.5	7.5	5.0	7.0	6.5	6.0	5.5	3.5	10.0	10.5	9.0	8.0	21.5	11.0	0.5	6.5	4.0	8.5	9.0	7.0	25.5	6.5
	13				2.5	3.0	1.0	1.0	1.0	1.0	0.5	1.0	11.0	4.5	14.5	4.0	18.0	11.0	36.5	1.0	3.5	13.0	2.5	2.0	22.0	2.5
	14				6.0	11.5	31.0	43.5	18.5	21.5	43.5	41.0	6.0	1.0	10.0	1.5	8.5	5.0	24.5	17.5	38.5	5.5	4.5	12.0	3.0	15.0
	15				9.5	7.0	21.5	24.5	28.0	41.5	20.0	27.0	1.0	0.5	5.0	2.0	2.0	1.0	7.0	9.0	0.5	0.0	12.0	22.5	1.5	34.0
	16				5.5	5.0	4.0	3.0	2.0	6.0	4.5	4.5	0.0	1.5	0.5	3.0	0.0	1.0	3.5	2.5	0.5	3.5	6.0	7.0	0.5	4.5
	17				6.5	7.5	4.0	3.0	1.5	4.5	4.5	6.0	1.0	3.5	1.0	2.0	1.0	1.0	2.0	0.0	0.0	3.5	4.0	2.5	0.0	11.0
	18				1.0	2.0	2.5	3.0	2.5	3.0	0.5	0.5	0.0	0.0	0.0	0.0	0.0	0.0	0.0	0.0	0.5	1.5	1.0	1.0	0.0	2.5
	19				0.5	0.5	0.5	0.5	0.5	0.5	0.0	0.0	1.0	1.5	0.0	2.0	0.0	0.0	1.0	0.5	0.5	0.5	0.5	0.0	0.5	0.5
	20				0.5	0.0	0.0	0.0	0.5	0.0	0.5	0.0	1.0	1.0	0.0	1.5	0.0	1.0	0.0	0.0	0.5	0.0	0.0	0.5	0.0	0.0
	21				0.5	0.5	0.0	0.0	0.0	0.5	0.5	0.5	0.0	0.5	0.0	1.0	0.0	0.0	0.0	0.0	0.0	0.0	0.5	0.5	0.0	0.0
	22				0.0	0.5	0.5	0.5	0.0	0.0	0.0	0.0	0.0	0.5	0.0	0.5	0.0	0.0	0.5	0.0	0.0	0.0	0.5	0.0	0.0	0.0
	23				1.0	0.0	0.5	0.5	0.0	0.5	1.5	0.5	0.0	0.5	0.0	0.5	0.5	0.0	0.0	0.0	0.0	0.0	0.0	0.0	0.5	0.5
	0				1.0	0.5	0.5	0.5	0.5	1.5	1.0	0.0	0.0	0.0	0.0	0.0	0.0	0.0	0.0	0.5	0.0	0.0	0.0	0.5	0.0	0.0
	1				0.0	0.0	0.0	0.0	0.0	1.0	0.5	0.0	0.0	0.5	0.0	0.5	0.0	0.0	0.0	0.5	0.0	0.0	0.0	0.0	0.0	0.0
	2				0.0	0.0	0.0	0.0	0.0	0.5	0.0	0.5	0.0	0.0	0.0	0.0	0.0	0.0	0.0	0.5	0.0	0.0	0.0	0.0	0.0	0.5
	3				0.0	0.0	0.0	0.0	0.5	0.5	0.0	0.0	0.0	0.5	0.0	0.0	0.0	0.0	0.0	0.0	0.0	0.0	0.0	0.0	0.0	0.0
	4				0.0	0.5	0.0	0.0	0.0	0.0	0.0	0.0	0.0	0.0	0.0	0.0	0.0	0.0	0.0	0.0	0.0	0.0	0.0	0.0	0.0	0.0
	5				0.0	0.0	0.0	0.0	0.0	0.0	0.0	0.0	0.0	0.0	0.0	0.0	0.0	1.0	0.0	0.0	0.0	0.0	0.0	0.0	0.0	0.0
	6				0.5	0.0	0.0	0.0	0.0	0.0	0.0	0.0	0.0	0.0	0.0	0.0	0.0	0.0	0.0	0.0	0.0	0.0	0.0	0.0	0.0	0.0
	7				0.0	0.0	0.0	0.0	0.0	0.0	0.0	0.0	0.0	0.0	0.0	0.5	0.0	0.0	0.0	0.0	0.0	0.0	0.0	0.0	0.0	0.0
	8				0.0	0.0	0.0	0.0	0.0	0.0	0.0	0.0	0.0	0.0	0.0	0.0	0.0	0.0	0.0	0.0	0.0	0.0	0.0	0.0	0.0	0.0
	9				0.0	0.0	0.0	0.0	0.0	0.0	0.0	0.0	0.0	0.0	0.0	0.0	0.0	0.0	0.0	0.0	0.0	0.0	0.0	0.0	0.0	0.0
日合計					52.0	57.0	85.5	111.5	77.5	106.0	97.0	100.0	49.0	36.0	53.0	37.5	76.0	51.0	97.0	68.5	85.0	54.0	53.0	72.0	101.0	111.0
26日	9-10																									
	11																									
	12																									
	13																									
	14																									
	15																									
	16																									
	17																									
	18																									
	19																									
	20																									
	21																									
	22																									
	23																									
	0																									
	1																									
	2																									
	3																									
	4																									
	5																									
	6																									
	7																									
	8																									
	9																									
日合計																										
※総雨量					167.0	181.0	182.5	214.0	161.0	201.0	201.5	205.0	162.0	134.0	144.0	132.5	203.0	151.5	222.0	201.5	222.0	151.5	171.0	188.0	270.0	323.0

*総雨量は一連降雨の最終日のみ合計

様式１－９

中部地方整備局　木曽川水系　対象洪水観測所時間雨量表

洪水		S63.9.25																							
日	時	岩村 国交省	大井 国交省	根の上 国交省	付知 国交省	木祖 国交省	船山 気象庁	久々野 気象庁	宮ノ前 気象庁	気象庁 高根 気象庁	高城山 気象庁	萩原 気象庁	宮地 気象庁	金山 気象庁	気象庁 付知 気象庁	三界山 気象庁	見行山 気象庁	気象庁 黒川 気象庁	伽藍 気象庁	美濃加茂 気象庁	可児川 気象庁	柄石峠 気象庁	気象庁 恵那 気象庁	中津川 気象庁	三森山 気象庁	気象庁 丸山 気象庁
25日	9-10	13.0	10.0	10.0	9.0		17.0		13.0			17.0	18.0	13.0	9.0			13.0	14.0	10.0		11.0	12.0	9.0	15.0	
	11	12.0	18.0	7.0	10.0		19.0		12.0			17.0	14.0	10.0	8.0			11.0	11.0	5.0		10.0	8.0	6.0	13.0	
	12	3.0	4.0	3.0	11.0		9.0		10.0			14.0	18.0	20.0	11.0			13.0	10.0	25.0		2.0	3.0	5.0	5.0	
	13	2.0	1.0	0.0	6.0		18.0		13.0			11.0	27.0	23.0	6.0			15.0	10.0	10.0		11.0	1.0	0.0	3.0	
	14	56.5	47.0	56.0	6.0		2.0		8.0			5.0	6.0	4.0	6.0			2.0	6.0	0.0		47.0	61.0	52.0	15.0	
	15	18.5	13.0	20.0	2.0		2.0		1.0			1.0	1.0	1.0	3.0			1.0	0.0	0.0		0.0	14.0	12.0	20.0	
	16	3.0	2.0	4.0	1.0		2.0		1.0			1.0	0.0	2.0	0.0			0.0	0.0	1.0		0.0	1.0	4.0	6.0	
	17	1.5	0.0	6.0	0.0		4.0		1.0			1.0	2.0	1.0	1.0			0.0	0.0	0.0		0.0	1.0	3.0	13.0	
	18	0.0	0.0	0.0	0.0		1.0		2.0			0.0	0.0	0.0	0.0			0.0	0.0	0.0		0.0	1.0	0.0	2.0	
	19	0.0	1.0	0.0	0.0		0.0		1.0			0.0	0.0	0.0	0.0			0.0	0.0	1.0		0.0	0.0	0.0	0.0	
	20	0.5	0.0	1.0	0.0		1.0		0.0			0.0	0.0	0.0	0.0			0.0	0.0	0.0		0.0	0.0	0.0	0.0	
	21	0.0	0.0	0.0	0.0		0.0		0.0			0.0	0.0	0.0	0.0			0.0	0.0	0.0		0.0	0.0	1.0	0.0	
	22	0.0	0.0	0.0	0.0		0.0		0.0			0.0	0.0	0.0	0.0			0.0	0.0	0.0		0.0	0.0	0.0	0.0	
	23	0.0	0.0	0.0	0.0		0.0		0.0			0.0	0.0	0.0	0.0			0.0	0.0	0.0		0.0	0.0	1.0	1.0	
	0	0.0	0.0	0.0	0.0		1.0		0.0			0.0	0.0	0.0	0.0			0.0	0.0	0.0		0.0	0.0	0.0	0.0	
	1	0.0	0.0	0.0	0.0		0.0		0.0			0.0	0.0	0.0	0.0			0.0	0.0	0.0		0.0	0.0	0.0	0.0	
	2	0.0	0.0	0.0	0.0		0.0		0.0			0.0	0.0	0.0	0.0			0.0	0.0	0.0		0.0	0.0	0.0	0.0	
	3	0.0	0.0	0.0	0.0		0.0		0.0			0.0	0.0	0.0	0.0			0.0	0.0	0.0		0.0	0.0	0.0	0.0	
	4	0.0	0.0	0.0	0.0		0.0		0.0			0.0	0.0	0.0	0.0			0.0	0.0	0.0		0.0	0.0	0.0	0.0	
	5	0.0	0.0	1.0	0.0		0.0		0.0			0.0	0.0	0.0	0.0			0.0	0.0	0.0		0.0	0.0	0.0	0.0	
	6	0.0	0.0	0.0	0.0		0.0		0.0			0.0	0.0	0.0	0.0			0.0	0.0	0.0		0.0	0.0	0.0	0.0	
	7	0.0	0.0	0.0	0.0		0.0		1.0			0.0	0.0	0.0	0.0			0.0	0.0	0.0		0.0	0.0	0.0	0.0	
	8	0.0	0.0	0.0	0.0		0.0		0.0			0.0	0.0	0.0	0.0			0.0	0.0	0.0		0.0	0.0	0.0	0.0	
	9	0.0	0.0	0.0	0.0		0.0		0.0			0.0	0.0	0.0	0.0			0.0	0.0	0.0		0.0	0.0	0.0	0.0	
日合計		110.0	96.0	108.0	45.0		76.0		63.0			67.0	86.0	74.0	44.0			55.0	51.0	52.0		81.0	102.0	93.0	93.0	
26日	9-10																									
	11																									
	12																									
	13																									
	14																									
	15																									
	16																									
	17																									
	18																									
	19																									
	20																									
	21																									
	22																									
	23																									
	0																									
	1																									
	2																									
	3																									
	4																									
	5																									
	6																									
	7																									
	8																									
	9																									
日合計																										
※総雨量		251.0	228.0	206.0	171.0		206.0		146.0			188.0	192.0	174.0	169.0			171.0	158.0	147.0		191.0	215.0	187.0	277.0	

*総雨量は一連降雨の最終日のみ合計

様式１－９

中部地方整備局　木曽川水系　対象洪水観測所時間雨量表

洪水　S63.9.25

日	時	八百津 気象庁	加子母 気象庁	久田見 気象庁	奥屋 気象庁	新田 気象庁	気象庁 濁河 気象庁	カオレ 気象庁	開田 気象庁	気象庁 桃山 気象庁	南木曽 気象庁	三岳 気象庁	木曽福島 気象庁	気象庁 赤沢 気象庁	恵那山 気象庁	気象庁 御岳山 気象庁	気象庁 須原 気象庁	摺古木山 気象庁	野麦峠 気象庁	牧尾ダム 水機構	ウグイ川 水機構	三笠 水機構	池の越 水機構	阿木川 ダム 水機構	狸沢 水機構	大根木 水機構
25日	9-10								11.0		9.0		4.0			18.0	欠			7.0	13.0	6.0		11.2	14.0	10.0
	11								7.0		17.0		6.0			15.0	欠			5.0	14.0	4.0		11.6	12.0	9.0
	12								10.0		6.0		7.0			19.0	欠			9.0	16.0	10.0		2.6	4.0	2.0
	13								15.0		1.0		4.0			20.0	欠			8.0	10.0	10.0		1.5	5.0	9.0
	14								9.0		32.0		2.0			14.0	欠			4.0	3.0	9.0		51.3	23.0	53.0
	15								6.0		28.0		1.0			3.0	欠			0.0	1.0	2.0		15.2	15.0	5.0
	16								0.0		9.0		3.0			2.0	欠			1.0	1.0	1.0		2.9	4.0	3.0
	17								1.0		4.0		2.0			1.0	欠			2.0	2.0	0.0		1.4	12.0	3.0
	18								0.0		2.0		0.0			0.0	欠			0.0	0.0	0.0		0.0	0.0	0.0
	19								0.0		0.0		1.0			1.0	欠			1.0	0.0	0.0		0.2	1.0	0.0
	20								0.0		1.0		2.0			0.0	欠			0.0	1.0	0.0		0.1	0.0	0.0
	21								0.0		0.0		0.0			0.0	欠			0.0	0.0	0.0		0.6	0.0	0.0
	22								0.0		0.0		1.0			0.0	欠			0.0	0.0	0.0		0.0	0.0	1.0
	23								0.0		0.0		0.0			0.0	欠			0.0	0.0	0.0		0.0	0.0	1.0
	0								0.0		0.0		0.0			0.0	欠			0.0	0.0	0.0		0.0	0.0	0.0
	1								0.0		0.0		1.0			0.0	欠			1.0	0.0	0.0		0.0	0.0	0.0
	2								0.0		0.0		0.0			0.0	欠			0.0	0.0	0.0		0.0	1.0	0.0
	3								0.0		0.0		0.0			0.0	欠			0.0	0.0	0.0		0.0	0.0	0.0
	4								0.0		0.0		0.0			0.0	欠			0.0	0.0	0.0		0.0	0.0	0.0
	5								0.0		0.0		0.0			0.0	欠			0.0	0.0	0.0		0.1	0.0	0.0
	6								0.0		0.0		0.0			0.0	欠			0.0	1.0	0.0		0.0	0.0	0.0
	7								0.0		0.0		0.0			0.0	欠			0.0	0.0	0.0		0.0	0.0	0.0
	8								0.0		0.0		0.0			0.0	欠			0.0	0.0	0.0		0.0	0.0	0.0
	9								0.0		0.0		0.0			0.0	欠			0.0	0.0	0.0		0.0	0.0	0.0
日合計									59.0		109.0		34.0			93.0	欠			38.0	62.0	42.0		98.7	91.0	96.0
26日	9-10																									
	11																									
	12																									
	13																									
	14																									
	15																									
	16																									
	17																									
	18																									
	19																									
	20																									
	21																									
	22																									
	23																									
	0																									
	1																									
	2																									
	3																									
	4																									
	5																									
	6																									
	7																									
	8																									
	9																									
日合計																										
※総雨量									154.0		230.0		132.0			272.0				133.0	215.0	113.0		220.2	275.0	221.0

*総雨量は一連降雨の最終日のみ合計

様式１－９

中部地方整備局　木曽川水系　対象洪水観測所時間雨量表

洪水		S63.9.25																							
日	時	水機構 岩村 水機構	岩屋 水機構	水機構 西村 水機構	弓掛 水機構	数河 水機構	水機構 川上 水機構	日出雲 水機構	楢谷 水機構	ワサビ沢 水機構	池の沢 水機構	味噌川ダムサイト 水機構	味噌川 ダム地点 水機構	野麦 中電	高根第一 ダム 中電	高根第二 ダム 中電	一之宿 中電	秋神ダム 中電	朝日ダム 中電	久々野 ダム 中電	大洞 中電	東上田 ダム 中電	瀬戸第一 えん堤 中電	下原ダム 中電	大船渡 えん堤 中電	七宗 えん堤 中電
25日	9-10	12.0	16.0	20.0	19.0	12.0	15.0	12.0	11.0	12.5	9.0	8.5		12.0	13.0	16.0	12.0	15.0	16.0	15.0	欠	13.0		13.0	14.0	
	11	10.0	11.0	15.0	14.0	15.0	17.0	17.0	10.0	13.0	8.0	6.5		9.0	11.0	13.0	12.0	14.0	15.0	17.0	欠	15.0		11.0	10.0	
	12	2.0	14.0	16.0	12.0	11.0	9.0	13.0	6.0	11.0	8.5	7.5		5.0	6.0	9.0	12.0	10.0	10.0	11.0	欠	10.0		16.0	16.0	
	13	3.0	16.0	14.0	13.0	8.0	10.0	7.0	7.0	9.5	7.0	7.5		11.0	11.0	11.0	12.0	12.0	11.0	10.0	欠	11.0		31.0	26.0	
	14	54.0	7.0	5.0	6.0	4.0	4.0	3.0	3.0	6.5	4.5	3.5		9.0	10.0	11.0	10.0	8.0	8.0	7.0	欠	4.0		7.0	4.0	
	15	13.0	1.0	2.0	1.0	1.0	2.0	1.0	3.0	2.5	1.5	1.5		5.0	3.0	3.0	1.0	1.0	1.0	2.0	欠	1.0		0.0	1.0	
	16	1.0	1.0	1.0	1.0	2.0	2.0	4.0	2.0	0.0	1.0	1.0		0.0	0.0	1.0	1.0	2.0	2.0	1.0	欠	1.0		0.0	1.0	
	17	2.0	0.0	0.0	1.0	2.0	1.0	0.0	1.0	1.0	0.5	1.0		0.0	1.0	2.0	1.0	2.0	2.0	3.0	欠	1.0		4.0	1.0	
	18	0.0	0.0	0.0	0.0	0.0	0.0	0.0	0.0	0.0	1.0	1.5		0.0	1.0	2.0	1.0	1.0	2.0	1.0	0.0	1.0		0.0	0.0	
	19	0.0	0.0	0.0	0.0	0.0	0.0	1.0	0.0	0.5	0.5	1.0		1.0	1.0	0.0	1.0	1.0	0.0	1.0	0.0	0.0		0.0	0.0	
	20	0.0	0.0	0.0	0.0	0.0	0.0	0.0	0.0	0.0	0.5	0.5		0.0	0.0	1.0	0.0	1.0	1.0	1.0	0.0	0.0		0.0	0.0	
	21	0.0	0.0	0.0	0.0	0.0	0.0	0.0	0.0	0.0	0.5	0.5		0.0	0.0	0.0	0.0	0.0	0.0	0.0	0.0	0.0		0.0	0.0	
	22	0.0	0.0	0.0	0.0	0.0	0.0	0.0	0.0	0.5	0.0	1.0		0.0	0.0	0.0	1.0	0.0	0.0	0.0	0.0	0.0		0.0	0.0	
	23	0.0	0.0	0.0	0.0	0.0	0.0	0.0	0.0	0.0	0.5	1.0		0.0	0.0	0.0	0.0	0.0	0.0	0.0	0.0	0.0		0.0	0.0	
	0	0.0	0.0	0.0	0.0	0.0	0.0	0.0	0.0	0.0	0.0	0.0		0.0	0.0	0.0	0.0	0.0	0.0	0.0	0.0	0.0		0.0	0.0	
	1	0.0	0.0	0.0	0.0	0.0	0.0	0.0	0.0	0.0	0.0	0.5		欠	欠	欠	0.0	0.0	0.0	0.0	0.0	0.0		0.0	0.0	
	2	0.0	0.0	0.0	0.0	0.0	0.0	0.0	0.0	0.0	0.0	0.0		欠	欠	欠	0.0	0.0	0.0	0.0	0.0	0.0		0.0	0.0	
	3	0.0	0.0	0.0	0.0	0.0	0.0	0.0	0.0	0.5	0.0	0.0		欠	欠	欠	0.0	0.0	0.0	0.0	0.0	0.0		0.0	0.0	
	4	0.0	0.0	0.0	0.0	0.0	0.0	0.0	0.0	0.0	0.0	0.0		欠	欠	欠	0.0	0.0	0.0	0.0	0.0	0.0		0.0	0.0	
	5	0.0	0.0	0.0	0.0	0.0	0.0	0.0	0.0	0.0	0.0	0.0		欠	欠	欠	0.0	0.0	0.0	0.0	0.0	0.0		0.0	0.0	
	6	0.0	0.0	0.0	0.0	0.0	0.0	0.0	0.0	0.0	0.0	0.0		欠	欠	欠	0.0	0.0	0.0	0.0	0.0	0.0		0.0	0.0	
	7	0.0	0.0	0.0	0.0	0.0	0.0	0.0	0.0	0.0	0.0	0.0		欠	欠	欠	0.0	0.0	0.0	0.0	0.0	0.0		0.0	0.0	
	8	0.0	0.0	0.0	0.0	0.0	0.0	0.0	0.0	0.0	0.0	0.0		欠	欠	欠	0.0	0.0	0.0	0.0	0.0	0.0		0.0	0.0	
	9	0.0	0.0	0.0	0.0	0.0	0.0	0.0	0.0	0.0	0.0	0.0		欠	欠	欠	0.0	0.0	0.0	0.0	0.0	0.0		0.0	0.0	
日合計		97.0	66.0	73.0	67.0	55.0	60.0	58.0	43.0	57.5	43.0	43.0		欠	欠	欠	64.0	67.0	68.0	69.0	欠	57.0		82.0	73.0	
26日	9-10																									
	11																									
	12																									
	13																									
	14																									
	15																									
	16																									
	17																									
	18																									
	19																									
	20																									
	21																									
	22																									
	23																									
	0																									
	1																									
	2																									
	3																									
	4																									
	5																									
	6																									
	7																									
	8																									
	9																									
日合計																										
※総雨量		224.0	164.0	179.0	197.0	195.0	213.0	194.0	184.0	151.0	144.5	154.0					152.0	153.0	156.0	158.0		161.0		177.0	174.0	

*総雨量は一連降雨の最終日のみ合計

様式１－９

中部地方整備局　木曽川水系　対象洪水観測所時間雨量表

洪水		S63.9.25																							
日	時	馬瀬川 第二ダム 中電	西村ダム 中電	黒石 中電	名倉 えん堤 中電	上麻生 えん堤 中電	川辺ダム 中電	関電三浦 関電	本谷 関電	水無沢 関電	関電白川 関電	王滝川 関電	関電 西野川 関電	常盤 関電	関電三岳 関電	上小川 関電	下之原 関電	木曽 関電	木曽川 関電	伊奈川 関電	今朝沢 関電	東川 関電	読書 関電	関電阿寺 関電	関電山口 関電	関電落合 関電
25日	9-10	12.0	22.0		15.0	19.0	7.0	12.0	12.0	15.0	23.0	18.0	12.0	6.0	10.0	3.0	8.0	4.0	4.0	5.0	3.0	3.0	8.0	11.0	10.0	6.0
	11	11.0	15.0		13.0	15.0	5.0	13.0	12.0	14.0	18.0	14.0	6.0	5.0	8.0	4.0	9.0	6.0	5.0	8.0	7.0	13.0	13.0	15.0	17.0	7.0
	12	14.0	16.0		27.0	23.0	22.0	20.0	13.0	18.0	24.0	21.0	10.0	9.0	13.0	7.0	7.0	8.0	8.0	5.0	4.0	6.0	9.0	20.0	8.0	5.0
	13	19.0	14.0		20.0	28.0	15.0	18.0	18.0	23.0	30.0	24.0	15.0	6.0	15.0	6.0	16.0	4.0	4.0	1.0	2.0	1.0	1.0	4.0	0.0	0.0
	14	6.0	6.0		2.0	1.0	1.0	10.0	16.0	18.0	16.0	12.0	10.0	3.0	11.0	1.0	10.0	1.0	1.0	15.0	10.0	9.0	16.0	6.0	33.0	40.0
	15	1.0	1.0		1.0	1.0	0.0	3.0	4.0	4.0	3.0	2.0	6.0	1.0	3.0	2.0	6.0	2.0	2.0	35.0	34.0	34.0	23.0	14.0	30.0	19.0
	16	0.0	1.0		0.0	0.0	0.0	1.0	1.0	1.0	0.0	1.0	1.0	1.0	1.0	0.0	1.0	5.0	3.0	8.0	9.0	6.0	5.0	5.0	5.0	4.0
	17	1.0	0.0		1.0	0.0	0.0	1.0	1.0	1.0	1.0	0.0	1.0	1.0	1.0	1.0	1.0	1.0	2.0	4.0	1.0	8.0	3.0	3.0	3.0	3.0
	18	0.0	0.0		0.0	0.0	0.0	0.0	0.0	0.0	0.0	0.0	0.0	0.0	2.0	0.0	0.0	0.0	0.0	4.0	6.0	4.0	2.0	0.0	2.0	0.0
	19	0.0	0.0		0.0	0.0	0.0	0.0	0.0	0.0	0.0	1.0	0.0	1.0	0.0	1.0	0.0	1.0	1.0	0.0	4.0	2.0	0.0	1.0	1.0	0.0
	20	0.0	0.0		0.0	0.0	0.0	0.0	0.0	0.0	1.0	0.0	0.0	1.0	0.0	0.0	0.0	1.0	1.0	0.0	0.0	0.0	1.0	1.0	0.0	1.0
	21	0.0	0.0		0.0	0.0	0.0	0.0	0.0	0.0	0.0	0.0	0.0	0.0	0.0	2.0	0.0	1.0	1.0	0.0	0.0	0.0	0.0	0.0	1.0	0.0
	22	0.0	0.0		0.0	0.0	0.0	0.0	0.0	0.0	0.0	0.0	0.0	0.0	0.0	0.0	0.0	0.0	1.0	1.0	0.0	0.0	0.0	0.0	0.0	0.0
	23	0.0	0.0		0.0	0.0	0.0	0.0	0.0	0.0	1.0	0.0	0.0	0.0	0.0	0.0	0.0	0.0	0.0	1.0	1.0	2.0	1.0	0.0	0.0	1.0
	0	0.0	0.0		0.0	0.0	0.0	0.0	0.0	0.0	0.0	0.0	0.0	0.0	0.0	0.0	0.0	0.0	0.0	0.0	0.0	0.0	0.0	1.0	0.0	1.0
	1	0.0	0.0		0.0	0.0	0.0	0.0	0.0	0.0	0.0	0.0	欠	0.0	欠	欠	欠	1.0	1.0	0.0	0.0	0.0	0.0	0.0	0.0	0.0
	2	0.0	0.0		0.0	0.0	0.0	0.0	0.0	0.0	0.0	0.0	欠	0.0	欠	欠	欠	0.0	0.0	0.0	1.0	0.0	0.0	0.0	1.0	1.0
	3	0.0	0.0		0.0	0.0	0.0	0.0	0.0	0.0	0.0	0.0	0.0	0.0	0.0	0.0	0.0	0.0	0.0	0.0	0.0	0.0	0.0	0.0	0.0	0.0
	4	0.0	0.0		0.0	0.0	0.0	0.0	0.0	0.0	0.0	0.0	欠	0.0	欠	欠	欠	0.0	0.0	0.0	0.0	0.0	0.0	0.0	0.0	0.0
	5	0.0	0.0		0.0	0.0	0.0	0.0	0.0	0.0	0.0	0.0	欠	0.0	欠	欠	欠	0.0	0.0	1.0	0.0	1.0	0.0	0.0	0.0	0.0
	6	0.0	0.0		0.0	0.0	0.0	0.0	0.0	0.0	0.0	0.0	欠	0.0	欠	欠	欠	0.0	0.0	0.0	0.0	0.0	0.0	0.0	0.0	0.0
	7	0.0	0.0		0.0	0.0	0.0	1.0	0.0	0.0	0.0	0.0	欠	0.0	欠	欠	欠	0.0	0.0	0.0	0.0	0.0	0.0	0.0	0.0	0.0
	8	0.0	0.0		0.0	0.0	0.0	0.0	0.0	0.0	0.0	0.0	欠	0.0	欠	欠	欠	0.0	0.0	0.0	0.0	0.0	0.0	0.0	0.0	0.0
	9	0.0	0.0		0.0	0.0	0.0	0.0	0.0	0.0	0.0	0.0	0.0	0.0	0.0	2.0	0.0	0.0	0.0	0.0	0.0	0.0	0.0	0.0	0.0	0.0
日合計		64.0	75.0		79.0	87.0	50.0	79.0	77.0	94.0	117.0	93.0	欠	34.0	欠	欠	欠	35.0	34.0	88.0	82.0	89.0	82.0	81.0	111.0	88.0
26日	9-10																									
	11																									
	12																									
	13																									
	14																									
	15																									
	16																									
	17																									
	18																									
	19																									
	20																									
	21																									
	22																									
	23																									
	0																									
	1																									
	2																									
	3																									
	4																									
	5																									
	6																									
	7																									
	8																									
	9																									
日合計																										
※総雨量		160.0	178.0		181.0	212.0	149.0	208.0	175.0	235.0	325.0	267.0		127.0				137.0	130.0	187.0	187.0	194.0	218.0	266.0	229.0	188.0

*総雨量は一連降雨の最終日のみ合計

様式１－９

中部地方整備局　木曽川水系　対象洪水観測所時間雨量表

洪水		S63.9.25																										
日	時	関電大井 関電	関電笠置 関電	関電丸山 関電	関電兼山 関電	関電今渡 関電	関電桃山 関電																					
25日	9-10	10.0	15.0	11.0	7.0	7.0	4.0																					
	11	15.0	22.0	8.0	6.0	5.0	8.0																					
	12	4.0	4.0	9.0	22.0	25.0	8.0																					
	13	1.0	3.0	12.0	16.0	13.0	3.0																					
	14	48.0	40.0	7.0	1.0	0.0	3.0																					
	15	15.0	1.0	0.0	0.0	0.0	13.0																					
	16	2.0	0.0	0.0	1.0	1.0	5.0																					
	17	0.0	0.0	0.0	0.0	0.0	4.0																					
	18	0.0	1.0	0.0	0.0	0.0	1.0																					
	19	1.0	0.0	0.0	0.0	0.0	1.0																					
	20	0.0	0.0	0.0	0.0	0.0	1.0																					
	21	0.0	0.0	0.0	0.0	0.0	0.0																					
	22	0.0	0.0	0.0	0.0	0.0	0.0																					
	23	0.0	0.0	0.0	0.0	0.0	0.0																					
	0	0.0	0.0	0.0	0.0	0.0	0.0																					
	1	0.0	0.0	0.0	0.0	0.0	0.0																					
	2	0.0	0.0	0.0	0.0	0.0	0.0																					
	3	0.0	0.0	0.0	0.0	0.0	0.0																					
	4	0.0	0.0	0.0	0.0	0.0	0.0																					
	5	0.0	0.0	0.0	0.0	0.0	0.0																					
	6	0.0	0.0	0.0	0.0	0.0	0.0																					
	7	0.0	0.0	0.0	0.0	0.0	0.0																					
	8	0.0	0.0	0.0	0.0	0.0	0.0																					
	9	0.0	0.0	0.0	0.0	0.0	0.0																					
日合計		96.0	86.0	47.0	53.0	51.0	51.0																					
26日	9-10																											
	11																											
	12																											
	13																											
	14																											
	15																											
	16																											
	17																											
	18																											
	19																											
	20																											
	21																											
	22																											
	23																											
	0																											
	1																											
	2																											
	3																											
	4																											
	5																											
	6																											
	7																											
	8																											
	9																											
日合計																												
※総雨量		220.0	225.0	142.0	141.0	151.0																						

*総雨量は一連降雨の最終日のみ合計

様式１－９

中部地方整備局　木曽川水系　対象洪水観測所時間雨量表

洪水		H1.9.3																									
日	時	高根 国交省	胡桃島 国交省	大西 国交省	湯屋 国交省	下呂 国交省	大原 国交省	小川 国交省	和良 国交省	神土 国交省	黒川 国交省	三川 国交省	今渡 国交省	上麻生 国交省	神淵 国交省	小坊 国交省	カジヤ 国交省	濁河 国交省	上呂 国交省	小和知 国交省	成山 国交省	御嵩 国交省	御岳山 国交省	赤沢 国交省	阿寺 国交省	川上 国交省
2日	9-10	5.0	22.5	0.0	18.0	10.0	1.5	8.5	0.5	1.0	0.0	0.0	0.5	0.5	1.0											
	11	4.0	13.5	21.0	26.0	19.0	12.5	24.0	13.5	0.5	1.0	1.0	0.5	1.0	5.0											
	12	1.0	10.0	5.0	1.0	0.5	5.5	2.0	1.5	1.0	0.0	0.5	1.0	0.5	1.5											
	13	0.5	1.0	0.0	1.5	1.5	6.0	2.0	1.0	2.0	1.0	2.0	1.5	1.5	1.5											
	14	1.0	1.0	2.0	1.5	1.0	4.5	2.0	1.0	1.0	0.5	0.5	0.5	1.0	1.0											
	15	0.5	1.0	3.0	1.5	1.0	9.5	4.0	1.5	1.0	0.5	1.0	1.0	1.0	1.5											
	16	1.0	1.5	8.0	1.5	2.0	7.5	6.5	2.5	0.5	0.5	0.5	1.0	1.0	1.5											
	17	0.5	1.5	3.0	1.5	1.0	11.0	4.0	1.0	0.5	1.0	0.5	0.5	0.5	0.5											
	18	0.5	0.0	7.0	0.0	0.5	8.5	0.5	0.0	0.0	0.0	1.0	0.5	0.5	0.5											
	19	0.0	0.0	0.0	0.0	0.0	0.0	0.5	0.5	0.5	0.5	0.0	0.5	0.5	0.0											
	20	0.0	0.0	0.0	0.0	0.0	0.0	0.0	0.0	0.0	0.0	0.0	0.0	0.0	0.0											
	21	0.0	0.0	1.0	1.5	1.5	1.5	3.5	1.0	0.0	0.0	0.0	0.0	0.0	0.0											
	22	1.5	2.0	3.0	0.5	1.0	12.5	3.5	1.0	1.0	0.0	0.0	0.0	0.5	1.0											
	23	0.5	1.5	1.0	3.0	3.0	2.0	2.5	0.5	4.5	0.0	2.0	0.0	0.5	3.0											
	0	1.0	7.0	10.0	9.5	10.0	8.5	12.5	11.5	0.5	3.0	2.0	0.5	0.5	1.5											
	1	0.5	1.5	13.0	2.0	4.5	17.5	10.0	2.5	11.0	0.0	1.0	0.0	1.0	1.0											
	2	1.0	0.5	5.0	3.5	3.0	3.5	4.5	2.5	14.5	5.0	8.0	7.0	12.0	8.0											
	3	5.0	5.0	3.0	9.0	10.0	10.5	7.5	7.0	6.5	17.0	9.5	14.5	48.0	29.5											
	4	6.0	7.0	5.0	18.5	15.0	4.0	8.5	5.0	3.5	9.5	7.5	55.0	25.5	33.0											
	5	4.5	14.5	1.0	14.0	13.0	1.5	5.0	2.0	21.5	4.0	8.0	3.5	18.0	11.0											
	6	2.0	3.0	6.0	5.5	16.5	4.0	6.5	5.0	28.5	12.0	14.5	6.0	6.0	5.0											
	7	9.0	8.5	4.0	10.0	7.5	5.0	7.0	7.0	10.5	29.5	14.0	37.5	33.5	26.0											
	8	8.0	11.0	7.0	14.0	17.0	3.5	14.0	6.5	15.5	15.0	7.5	4.5	12.0	7.5											
	9	5.0	12.0	3.0	7.5	8.0	8.0	10.5	8.0	7.0	15.0	7.0	6.5	7.0	5.5											
日合計		58.0	125.5	111.0	151.0	146.5	148.5	149.5	82.5	132.5	115.0	88.0	142.5	172.5	146.0											
3日	9-10	5.5	7.0	4.5	6.0	6.0	2.0	6.5	4.5	2.5	8.5	4.0	1.0	1.5	3.0											
	11	4.0	7.0	2.0	4.0	3.0	6.5	8.0	6.0	4.5	5.0	1.0	1.5	1.5	4.0											
	12	1.0	2.5	5.0	5.5	6.5	9.0	11.5	9.0	8.5	1.0	3.5	4.0	4.0	4.0											
	13	6.0	5.5	2.0	4.5	4.5	8.0	7.5	5.5	11.0	6.5	6.0	2.5	4.0	4.0											
	14	4.5	5.0	2.5	9.5	12.0	7.0	12.0	9.5	3.5	10.0	12.0	5.0	13.0	7.0											
	15	3.0	7.0	5.0	3.0	5.5	3.5	5.5	4.5	2.5	4.5	2.0	2.0	2.5	3.0											
	16	2.0	1.5	0.5	1.0	1.5	2.5	3.5	2.5	4.5	3.5	2.0	1.0	1.0	2.0											
	17	1.0	0.5	0.5	1.5	1.5	2.0	3.5	2.5	4.5	3.5	2.5	1.5	2.0	2.0											
	18	1.5	1.5	0.5	1.0	2.0	1.0	2.5	0.0	1.5	4.0	2.5	1.0	1.0	1.0											
	19	0.5	0.0	0.0	0.5	0.0	0.0	0.0	0.0	2.0	2.5	0.0	0.0	0.0	0.0											
	20	0.0	0.5	0.0	0.0	0.0	1.5	0.5	0.0	5.5	1.5	0.0	0.0	0.0	0.0											
	21	0.0	1.0	1.0	0.5	0.5	5.0	2.5	0.5	5.5	2.5	3.0	0.0	0.0	0.0											
	22	2.0	2.0	0.5	3.5	8.0	6.5	1.5	1.0	5.5	4.5	4.0	3.0	8.0	2.0											
	23	1.0	2.0	6.0	8.0	5.5	4.0	8.0	3.0	5.5	5.5	11.0	1.5	5.5	2.0											
	0	0.5	1.5	4.5	2.0	5.0	18.5	5.0	0.0	0.0	9.5	5.5	0.0	0.5	0.0											
	1	4.0	0.5	1.5	0.5	0.5	1.5	0.5	0.0	0.0	1.0	0.0	0.0	0.5	0.0											
	2	0.0	0.5	0.0	0.5	1.0	0.5	1.0	0.0	0.5	0.0	0.0	0.0	1.5	1.0											
	3	0.0	0.0	0.0	0.0	0.0	0.0	0.5	0.0	0.0	0.0	0.0	0.0	0.0	0.0											
	4	0.5	0.0	0.0	0.0	0.0	0.0	0.0	0.0	0.0	0.0	0.0	0.0	0.0	0.0											
	5	0.0	0.0	0.0	0.0	0.0	0.0	0.5	0.0	0.0	0.0	0.0	0.0	0.0	0.0											
	6	0.0	0.0	0.0	0.0	0.0	0.0	0.0	0.0	0.0	0.0	0.0	0.0	0.0	0.0											
	7	0.0	0.0	0.0	0.5	0.0	0.0	0.0	0.0	0.0	0.0	0.0	0.0	0.0	0.0											
	8	0.0	0.0	0.0	0.0	0.0	0.0	0.0	0.0	0.0	0.0	0.0	0.0	0.0	0.0											
	9	0.0	0.0	0.0	0.0	0.0	0.0	0.0	0.0	0.0	0.0	0.0	0.0	0.0	0.0											
日合計		37.0	45.5	36.0	52.0	63.0	79.0	80.5	48.5	67.5	73.5	59.0	24.0	46.5	35.0											
※総雨量		95.0	171.0	147.0	203.0	209.5	227.5	230.0	131.0	200.0	188.5	147.0	166.5	219.0	181.0											

*総雨量は一連降雨の最終日のみ合計

様式１－９

中部地方整備局　木曽川水系　対象洪水観測所時間雨量表

洪水		H1.9.3																								
日	時	福岡	霧ヶ原	蘭	滑川	滑川第２	浦川	下山沢	長者畑	落合	馬籠	正ヶ根	岡の平	藪原	西野川	福島	三浦	王滝	三留野	福岡（自）	笠置	丸山	桃山	須原	渡合	恵那
		国交省	国交省	国交省	国交省	国交省	国交省	国交省	国交省	国交省	国交省	国交省	国交省	国交省	国交省	国交省	国交省	国交省	国交省	国交省	国交省	国交省	国交省	国交省	国交省	国交省
2日	9-10				0.0	欠	0.0	0.5	0.5	0.0	0.0	0.5	0.0	5.5	2.0	2.5	3.0	1.0	0.0	0.0	0.0	0.0	0.0	0.0	4.5	1.0
	11				0.5	欠	2.0	5.0	1.0	0.0	3.0	2.0	4.0	0.5	3.5	1.0	6.0	8.5	2.5	0.5	1.0	0.5	0.0	0.5	3.5	6.5
	12				11.0	欠	19.5	17.5	3.5	17.0	16.5	0.0	1.0	0.5	2.0	0.5	0.5	2.5	8.0	0.5	0.0	0.5	8.0	9.5	1.0	0.5
	13				8.0	欠	1.5	0.5	0.0	0.0	2.5	3.5	1.0	5.5	0.5	9.5	1.5	4.0	1.5	10.0	1.5	1.5	8.0	6.5	1.5	10.0
	14				3.0	欠	3.0	4.0	8.0	7.0	2.0	2.0	0.0	0.5	0.5	0.5	2.5	2.5	1.0	0.5	0.5	1.0	3.0	1.5	1.0	4.5
	15				1.0	欠	6.0	1.0	0.5	0.5	0.5	1.0	1.0	1.0	1.5	0.5	1.0	1.5	1.5	0.5	1.0	1.0	1.0	4.0	1.0	1.0
	16				4.0	欠	1.0	0.5	0.5	0.5	0.5	0.5	1.0	1.5	1.5	2.0	1.5	1.0	0.5	1.0	1.0	0.5	6.0	1.0	2.0	1.5
	17				0.5	欠	1.0	1.0	1.5	0.5	1.0	0.5	2.0	1.0	1.0	0.5	0.5	1.5	1.0	0.5	1.0	0.5	1.0	1.0	1.0	0.5
	18				1.0	欠	0.5	0.5	0.5	1.0	0.5	0.5	1.0	0.5	0.0	0.5	0.5	0.5	0.5	0.5	1.0	1.0	1.0	1.0	0.5	0.5
	19				0.0	欠	0.5	0.5	0.5	0.5	0.5	0.5	0.0	0.0	0.5	0.0	0.0	0.5	0.5	0.5	0.5	0.0	0.0	0.5	0.5	1.0
	20				0.0	欠	0.0	0.5	0.5	0.5	0.0	0.0	0.0	0.0	0.0	0.0	0.0	0.0	0.0	0.0	0.0	0.0	0.0	0.0	0.0	0.5
	21				0.0	欠	0.0	0.0	0.0	0.0	0.0	0.0	0.0	0.0	0.0	0.0	0.5	0.0	0.0	0.0	0.0	0.0	0.0	0.0	0.0	0.0
	22				0.0	欠	0.5	0.5	0.5	0.0	1.0	0.5	0.0	0.0	1.0	0.0	0.0	0.0	1.0	5.0	0.5	0.0	0.0	0.0	0.5	0.5
	23				0.5	欠	0.5	0.0	0.0	0.5	0.0	0.0	8.0	1.0	2.0	2.5	3.0	7.0	0.0	0.5	5.0	3.5	1.0	0.5	2.5	0.0
	0				0.5	欠	0.0	0.5	0.0	0.0	0.0	0.0	3.0	0.5	2.0	0.0	4.5	3.0	0.0	1.0	0.0	0.0	0.0	0.5	7.5	0.0
	1				0.0	欠	0.5	2.5	1.0	0.5	4.5	4.5	0.0	0.0	1.0	0.0	1.0	0.5	2.5	0.0	2.5	1.5	0.0	0.0	1.5	4.5
	2				13.5	欠	15.0	14.5	13.0	7.0	2.0	2.0	3.0	4.0	2.0	4.5	7.0	9.5	4.0	17.5	35.0	10.0	9.0	10.5	5.5	13.0
	3				7.0	欠	5.5	10.0	6.0	0.5	0.5	0.0	7.0	6.5	12.5	7.5	17.5	18.0	0.5	3.5	5.0	6.0	13.0	14.0	21.0	4.0
	4				1.5	欠	1.5	0.5	1.0	0.0	0.0	1.5	3.0	2.0	4.5	1.0	13.0	4.0	0.5	4.0	5.0	5.0	1.0	0.5	13.0	1.0
	5				5.0	欠	10.5	9.5	11.0	2.5	5.0	6.0	2.0	2.5	3.5	3.0	7.5	5.5	3.5	9.0	2.5	5.5	5.0	5.0	8.0	12.5
	6				10.5	欠	9.5	8.0	12.5	4.0	3.0	2.0	5.0	2.5	6.0	1.5	16.5	10.0	3.5	15.0	22.5	23.5	6.0	8.0	13.5	5.0
	7				9.5	欠	9.0	8.0	9.0	9.5	10.5	14.0	11.0	6.5	14.0	7.5	37.0	21.0	6.0	19.0	25.0	9.0	9.0	9.0	21.0	16.0
	8				3.0	欠	2.5	7.0	2.5	10.5	15.0	10.5	15.0	8.0	15.0	9.0	18.0	11.0	12.5	9.0	10.5	4.0	6.0	4.0	14.5	2.5
	9				10.5	欠	8.0	2.0	7.5	12.0	12.0	13.0	7.0	5.0	8.5	10.5	23.0	20.5	13.0	29.5	12.0	8.5	6.0	7.5	16.0	14.5
日合計					90.5	欠	98.0	94.5	81.0	74.5	80.5	65.0	75.0	55.0	85.0	64.5	165.5	133.5	64.0	127.5	133.0	83.0	84.0	85.5	141.0	101.0
3日	9-10				17.0	欠	12.0	13.5	9.5	15.5	20.0	27.5	9.0	15.5	9.5	16.0	6.5	8.0	25.0	14.5	5.0	2.5	20.0	14.5	10.0	22.0
	11				11.0	欠	8.0	8.0	9.0	16.0	8.5	6.5	7.0	8.5	8.5	5.5	6.0	13.5	7.5	6.0	0.5	1.0	10.0	8.5	8.5	21.0
	12				22.0	欠	15.5	17.5	13.0	1.0	1.0	2.0	1.0	8.5	1.5	3.0	13.5	6.5	1.0	0.5	2.0	3.5	9.0	4.0	4.5	14.0
	13				13.0	欠	12.0	15.5	11.0	0.5	6.5	7.0	4.0	3.0	4.0	2.0	11.5	9.5	7.0	3.5	7.5	5.0	8.0	13.0	12.5	30.5
	14				17.0	欠	9.5	17.5	12.0	8.5	10.0	12.0	8.0	8.5	7.0	5.5	13.5	13.0	8.0	6.0	7.0	14.0	13.0	8.0	14.5	20.0
	15				24.0	欠	24.0	18.0	16.5	13.0	7.0	15.0	12.0	8.5	6.5	8.0	4.5	8.5	8.0	8.5	3.0	2.0	16.0	11.5	7.5	19.5
	16				5.5	欠	3.0	3.0	2.5	3.0	2.0	2.0	4.0	4.5	3.0	2.5	5.0	4.0	3.0	2.5	3.0	1.5	4.0	2.5	4.5	6.5
	17				5.5	欠	5.5	6.5	6.0	3.0	5.0	4.5	3.0	1.5	3.0	2.5	3.5	6.0	5.0	5.5	3.0	2.5	3.0	3.0	5.0	7.0
	18				7.5	欠	6.0	4.0	4.0	4.5	5.0	4.0	6.0	5.0	4.5	4.5	4.5	5.0	5.0	4.5	4.0	2.0	6.0	5.0	7.5	8.0
	19				4.0	欠	3.0	3.0	2.5	4.0	3.0	2.0	3.0	4.5	4.0	3.5	3.5	1.0	3.5	1.5	1.5	0.5	4.0	4.5	3.5	3.5
	20				0.5	欠	0.0	1.5	0.5	1.5	5.5	5.5	2.0	1.5	0.5	0.5	2.0	6.5	0.5	2.5	3.5	0.0	1.0	0.5	2.5	2.5
	21				1.5	欠	1.5	1.0	2.5	5.0	0.0	0.0	2.0	1.5	4.0	0.5	8.0	2.0	0.5	1.5	7.0	1.0	3.0	3.0	9.5	1.0
	22				0.5	欠	0.5	0.0	0.0	0.0	0.5	2.5	1.0	0.0	3.0	0.0	7.0	5.0	1.5	2.0	5.0	4.5	0.0	0.5	9.5	3.5
	23				3.0	欠	3.0	4.0	1.5	1.0	2.5	2.0	3.0	0.5	4.0	1.5	5.5	5.0	2.0	4.0	7.0	17.0	3.0	3.0	7.0	4.5
	0				2.5	欠	0.5	3.5	1.0	2.5	2.0	4.0	3.0	2.0	3.5	2.5	8.5	3.0	1.5	1.5	0.5	0.5	3.0	2.0	8.5	8.5
	1				2.5	欠	3.0	2.0	3.5	2.0	10.0	0.5	1.0	1.0	3.0	0.0	7.5	0.5	1.0	0.5	0.0	0.0	0.0	1.5	1.0	1.0
	2				7.0	欠	5.5	2.5	0.5	25.0	11.5	0.0	0.0	0.0	0.0	0.0	0.5	0.0	14.0	0.0	0.0	0.0	7.0	11.0	0.5	3.0
	3				3.0	欠	0.0	0.0	0.0	1.0	0.0	0.0	0.0	1.5	0.5	3.5	0.5	0.0	8.0	0.0	0.0	0.0	9.0	10.5	0.5	0.5
	4				0.0	欠	1.5	0.5	0.0	0.0	0.5	0.0	0.0	2.0	0.0	0.0	0.5	0.0	1.0	0.0	0.0	0.0	3.0	7.5	1.0	0.0
	5				0.0	欠	0.5	1.0	0.5	0.0	0.0	0.0	0.0	0.0	0.0	0.0	0.5	0.0	0.5	0.0	0.0	0.0	0.0	0.5	0.0	0.0
	6				0.0	欠	0.0	0.5	0.0	0.5	0.0	0.5	0.0	0.0	0.0	0.0	0.0	0.0	0.0	0.0	0.0	0.0	0.0	0.0	0.0	0.0
	7				0.0	欠	0.0	0.0	0.0	0.0	0.0	0.0	0.0	0.0	0.0	0.0	0.0	0.0	0.0	0.0	0.0	0.0	0.0	0.0	0.0	0.0
	8				0.0	欠	0.0	0.0	0.0	0.0	0.0	0.0	0.0	0.0	0.0	0.0	0.0	0.0	0.0	0.0	0.0	0.0	0.0	0.0	0.0	0.0
	9				0.0	欠	0.0	0.0	0.0	0.0	0.0	0.0	0.0	0.0	0.0	0.0	0.0	0.0	0.0	0.0	0.0	0.0	0.0	0.0	0.0	0.0
日合計					147.0	欠	114.5	123.0	96.0	107.5	100.5	97.5	69.0	78.0	70.0	61.5	112.5	97.0	103.5	65.0	59.5	57.5	122.0	114.5	118.0	176.5
※総雨量					237.5		212.5	217.5	177.0	182.0	181.0	162.5	144.0	133.0	155.0	126.0	278.0	230.5	167.5	192.5	192.5	140.5	206.0	200.0	259.0	277.5

*総雨量は一連降雨の最終日のみ合計

様式１－９

中部地方整備局　木曽川水系　対象洪水観測所時間雨量表

洪水		H1.9.3																						
日	時	岩村 国交省	大井 国交省	根の上 国交省	付知 国交省	木祖 国交省	船山 気象庁	久々野 気象庁	宮ノ前 気象庁	気象庁 高根 気象庁	高城山 気象庁	萩原 気象庁	宮地 気象庁	金山 気象庁	気象庁 付知 気象庁	三界山 気象庁	見行山 気象庁	気象庁 黒川 気象庁	伽藍 気象庁	美濃加茂 気象庁	可児川 気象庁	柄石峠 気象庁	気象庁 恵那 気象庁	中津川 気象庁	三森山 気象庁	気象庁 丸山 気象庁
2日	9-10	0.5	0.0	1.0	1.0		1.0		22.0			8.0	0.0	0.0	1.0			0.0	0.0	2.0		0.0	0.0	0.0	1.0	
	11	4.0	2.0	3.0	1.0		24.0		13.0			21.0	4.0	6.0	1.0			1.0	1.0	1.0		1.0	2.0	4.0	3.0	
	12	0.0	0.0	1.0	1.0		4.0		15.0			2.0	0.0	1.0	1.0			0.0	1.0	1.0		0.0	1.0	3.0	0.0	
	13	1.0	2.0	2.0	1.0		1.0		1.0			1.0	1.0	1.0	1.0			2.0	1.0	2.0		1.0	0.0	2.0	20.0	
	14	0.0	0.0	4.0	0.0		3.0		1.0			1.0	1.0	1.0	0.0			1.0	1.0	1.0		1.0	0.0	1.0	2.0	
	15	0.5	1.0	0.0	2.0		5.0		1.0			2.0	1.0	1.0	2.0			1.0	1.0	1.0		1.0	1.0	0.0	1.0	
	16	0.5	1.0	0.0	2.0		11.0		1.0			2.0	2.0	1.0	1.0			1.0	1.0	1.0		0.0	0.0	1.0	1.0	
	17	0.5	1.0	1.0	0.0		4.0		1.0			3.0	0.0	1.0	1.0			0.0	1.0	1.0		1.0	2.0	1.0	1.0	
	18	0.5	0.0	1.0	1.0		5.0		0.0			1.0	0.0	0.0	0.0			1.0	1.0	0.0		1.0	0.0	0.0	0.0	
	19	1.0	1.0	0.0	1.0		0.0		0.0			0.0	0.0	1.0	1.0			0.0	0.0	0.0		1.0	0.0	0.0	1.0	
	20	0.0	0.0	1.0	0.0		0.0		0.0			0.0	0.0	0.0	0.0			0.0	0.0	0.0		0.0	1.0	0.0	0.0	
	21	0.0	0.0	0.0	0.0		1.0		0.0			2.0	0.0	0.0	0.0			0.0	0.0	0.0		0.0	0.0	0.0	0.0	
	22	0.5	5.0	0.0	0.0		9.0		2.0			1.0	1.0	0.0	0.0			0.0	0.0	1.0		0.0	4.0	2.0	0.0	
	23	0.0	3.0	0.0	2.0		1.0		1.0			7.0	4.0	3.0	2.0			0.0	1.0	0.0		1.0	0.0	0.0	0.0	
	0	0.0	0.0	0.0	5.0		10.0		6.0			13.0	2.0	3.0	4.0			4.0	1.0	1.0		0.0	1.0	0.0	1.0	
	1	6.0	2.0	13.0	0.0		13.0		2.0			5.0	1.0	2.0	1.0			1.0	1.0	0.0		4.0	2.0	9.0	6.0	
	2	3.5	21.0	3.0	9.0		5.0		1.0			5.0	4.0	4.0	9.0			15.0	11.0	6.0		16.0	14.0	6.0	0.0	
	3	1.0	18.0	0.0	20.0		4.0		4.0			7.0	8.0	26.0	21.0			15.0	6.0	14.0		3.0	10.0	1.0	1.0	
	4	0.0	5.0	1.0	9.0		4.0		8.0			10.0	13.0	17.0	7.0			7.0	8.0	26.0		5.0	2.0	0.0	2.0	
	5	10.5	3.0	8.0	10.0		3.0		16.0			7.0	41.0	28.0	10.0			2.0	4.0	1.0		1.0	7.0	7.0	7.0	
	6	10.0	12.0	5.0	13.0		4.0		2.0			7.0	6.0	8.0	12.0			20.0	13.0	9.0		11.0	19.0	5.0	6.0	
	7	16.0	28.0	16.0	22.0		5.0		8.0			8.0	14.0	19.0	21.0			36.0	19.0	26.0		19.0	33.0	15.0	11.0	
	8	4.5	12.0	5.0	21.0		8.0		12.0			15.0	21.0	11.0	17.0			13.0	7.0	3.0		7.0	13.0	6.0	4.0	
	9	22.0	26.0	22.0	22.0		5.0		11.0			6.0	8.0	7.0	20.0			12.0	6.0	6.0		7.0	36.0	23.0	18.0	
日合計		82.5	143.0	87.0	143.0		130.0		128.0			134.0	132.0	141.0	133.0			132.0	85.0	103.0		81.0	148.0	86.0	86.0	
3日	9-10	27.5	8.0	18.0	7.0		6.0		7.0			7.0	8.0	5.0	6.0			6.0	4.0	2.0		3.0	18.0	18.0	33.0	
	11	4.0	2.0	7.0	9.0		5.0		5.0			8.0	5.0	3.0	8.0			2.0	1.0	2.0		0.0	1.0	6.0	8.0	
	12	1.5	1.0	0.0	1.0		10.0		3.0			8.0	4.0	5.0	1.0			3.0	4.0	4.0		3.0	1.0	1.0	7.0	
	13	7.0	4.0	8.0	9.0		4.0		6.0			4.0	6.0	5.0	8.0			8.0	5.0	3.0		6.0	4.0	5.0	13.0	
	14	11.5	6.0	14.0	10.0		5.0		4.0			8.0	13.0	13.0	9.0			10.0	7.0	6.0		7.0	8.0	10.0	12.0	
	15	10.5	6.0	9.0	7.0		4.0		6.0			4.0	3.0	3.0	5.0			3.0	2.0	3.0		2.0	6.0	6.0	24.0	
	16	3.5	3.0	2.0	4.0		2.0		1.0			2.0	2.0	1.0	4.0			3.0	2.0	1.0		2.0	1.0	1.0	4.0	
	17	6.5	4.0	4.0	5.0		1.0		1.0			2.0	2.0	3.0	4.0			4.0	3.0	2.0		3.0	5.0	4.0	7.0	
	18	4.5	5.0	4.0	6.0		1.0		1.0			2.0	2.0	1.0	6.0			4.0	2.0	1.0		3.0	2.0	3.0	6.0	
	19	2.5	2.0	3.0	2.0		0.0		1.0			0.0	1.0	0.0	2.0			1.0	3.0	0.0		3.0	1.0	2.0	2.0	
	20	3.0	4.0	3.0	8.0		1.0		0.0			0.0	0.0	0.0	8.0			2.0	0.0	0.0		0.0	6.0	2.0	1.0	
	21	0.0	4.0	0.0	8.0		2.0		1.0			1.0	3.0	0.0	8.0			7.0	3.0	0.0		2.0	1.0	1.0	1.0	
	22	1.5	4.0	1.0	10.0		2.0		1.0			0.0	2.0	3.0	9.0			4.0	4.0	3.0		5.0	1.0	1.0	4.0	
	23	5.5	5.0	2.0	5.0		7.0		2.0			6.0	6.0	7.0	4.0			6.0	7.0	0.0		11.0	4.0	3.0	1.0	
	0	1.5	1.0	1.0	10.0		9.0		2.0			3.0	3.0	1.0	10.0			5.0	1.0	1.0		0.0	0.0	0.0	10.0	
	1	11.0	0.0	6.0	1.0		2.0		0.0			0.0	0.0	0.0	1.0			0.0	1.0	0.0		0.0	1.0	2.0	0.0	
	2	7.0	0.0	6.0	0.0		1.0		1.0			2.0	2.0	1.0	0.0			0.0	0.0	0.0		0.0	0.0	20.0	1.0	
	3	0.5	1.0	1.0	0.0		0.0		0.0			0.0	2.0	0.0	0.0			0.0	0.0	0.0		0.0	0.0	3.0	0.0	
	4	0.0	0.0	1.0	0.0		0.0		0.0			0.0	0.0	0.0	0.0			0.0	0.0	0.0		0.0	0.0	1.0	1.0	
	5	0.0	0.0	0.0	0.0		0.0		0.0			0.0	0.0	0.0	0.0			0.0	0.0	0.0		0.0	0.0	0.0	1.0	
	6	0.0	0.0	0.0	0.0		0.0		0.0			0.0	0.0	0.0	0.0			0.0	0.0	0.0		0.0	0.0	0.0	0.0	
	7	0.0	0.0	0.0	0.0		0.0		0.0			0.0	0.0	0.0	0.0			0.0	0.0	0.0		0.0	0.0	0.0	0.0	
	8	0.0	0.0	0.0	0.0		0.0		0.0			0.0	0.0	0.0	0.0			0.0	0.0	0.0		0.0	0.0	0.0	0.0	
	9	0.0	0.0	0.0	0.0		0.0		0.0			0.0	0.0	0.0	0.0			0.0	0.0	0.0		0.0	0.0	0.0	0.0	
日合計		109.0	60.0	90.0	102.0		62.0		42.0			57.0	64.0	51.0	93.0			68.0	49.0	28.0		50.0	60.0	89.0	136.0	
※総雨量		191.5	203.0	177.0	245.0		192.0		170.0			191.0	196.0	192.0	226.0			200.0	134.0	131.0		131.0	208.0	175.0	222.0	

*総雨量は一連降雨の最終日のみ合計

様式１－９

中部地方整備局　木曽川水系　対象洪水観測所時間雨量表

洪水		H1.9.3																						
日	時	八百津 気象庁	加子母 気象庁	久田見 気象庁	奥屋 気象庁	新田 気象庁	気象庁 濁河 気象庁	カオレ 気象庁	開田 気象庁	気象庁 桃山 気象庁	南木曽 気象庁	三岳 気象庁	木曽福島 気象庁	気象庁 赤沢 気象庁	恵那山 気象庁	気象庁 御岳山 気象庁	気象庁 須原 気象庁	摺古木山 気象庁	野麦峠 気象庁	牧尾ダム 水機構	ウグイ川 水機構	三笠 水機構	池の越 水機構	阿木川 ダム 水機構	狸沢 水機構	大根木 水機構
	9-10								2.0		0.0		2.0			12.0	0.0			7.0	7.0	4.0		0.1	2.0	1.0
	11								4.0		3.0		1.0			10.0	1.0			2.0	7.0	2.0		3.4	1.0	2.0
	12								2.0		15.0		0.0			3.0	10.0			4.0	3.0	1.0		0.1	26.0	0.0
	13								0.0		2.0		8.0			3.0	7.0			3.0	2.0	0.0		1.4	7.0	4.0
	14								1.0		2.0		1.0			4.0	2.0			2.0	1.0	0.0		0.6	0.0	1.0
	15								1.0		1.0		1.0			4.0	4.0			1.0	1.0	1.0		0.2	1.0	0.0
	16								2.0		1.0		2.0			3.0	1.0			1.0	3.0	1.0		0.2	1.0	1.0
	17								1.0		0.0		0.0			2.0	1.0			1.0	2.0	0.0		1.0	0.0	0.0
	18								0.0		1.0		1.0			1.0	1.0			1.0	0.0	0.0		0.8	1.0	0.0
	19								0.0		1.0		1.0			0.0	1.0			1.0	1.0	0.0		0.9	1.0	1.0
	20								0.0		0.0		0.0			1.0	0.0			0.0	0.0	0.0		0.1	0.0	0.0
2日	21								0.0		0.0		0.0			1.0	0.0			0.0	0.0	0.0		0.0	0.0	0.0
	22								1.0		0.0		0.0			4.0	0.0			0.0	1.0	1.0		1.2	0.0	1.0
	23								2.0		1.0		2.0			1.0	1.0			8.0	11.0	1.0		0.7	0.0	0.0
	0								3.0		0.0		1.0			11.0	0.0			2.0	3.0	2.0		0.0	6.0	0.0
	1								0.0		1.0		0.0			2.0	0.0			0.0	1.0	0.0		4.7	1.0	13.0
	2								3.0		7.0		5.0			5.0	12.0			5.0	16.0	1.0		8.1	0.0	0.0
	3								14.0		1.0		6.0			15.0	13.0			7.0	13.0	3.0		5.1	2.0	0.0
	4								4.0		0.0		1.0			20.0	0.0			3.0	4.0	4.0		1.4	7.0	9.0
	5								3.0		4.0		3.0			17.0	5.0			4.0	8.0	4.0		6.8	3.0	5.0
	6								7.0		3.0		2.0			13.0	8.0			7.0	10.0	3.0		9.2	12.0	11.0
	7								15.0		8.0		7.0			15.0	10.0			12.0	25.0	3.0		17.7	6.0	10.0
	8								14.0		8.0		10.0			22.0	3.0			17.0	8.0	5.0		5.5	17.0	8.0
	9								13.0		13.0		14.0			14.0	8.0			19.0	26.0	5.0		21.8	0.0	24.0
日合計									92.0		72.0		68.0			183.0	88.0			107.0	153.0	41.0		91.0	94.0	91.0
	9-10								7.0		20.0		18.0			15.0	15.0			7.0	9.0	3.0		18.6	0.0	12.0
	11								9.0		11.0		7.0			13.0	8.0			10.0	16.0	1.0		3.3	0.0	1.0
	12								2.0		2.0		3.0			12.0	5.0			3.0	5.0	1.0		0.9	0.0	0.0
	13								4.0		6.0		2.0			17.0	17.0			5.0	9.0	2.0		6.4	0.0	10.0
	14								7.0		6.0		6.0			18.0	7.0			13.0	13.0	2.0		8.3	0.0	17.0
	15								8.0		10.0		8.0			15.0	12.0			8.0	9.0	6.0		8.3	0.0	6.0
	16								2.0		3.0		4.0			8.0	3.0			3.0	4.0	1.0		2.9	0.0	4.0
	17								4.0		5.0		2.0			12.0	3.0			4.0	5.0	2.0		5.2	0.0	5.0
	18								5.0		5.0		5.0			8.0	5.0			6.0	6.0	3.0		3.6	0.0	4.0
	19								3.0		4.0		4.0			6.0	4.0			3.0	3.0	1.0		2.1	0.0	1.0
	20								2.0		1.0		1.0			6.0	1.0			3.0	5.0	2.0		2.6	0.0	2.0
3日	21								3.0		0.0		0.0			10.0	3.0			2.0	7.0	2.0		1.0	0.0	0.0
	22								4.0		1.0		1.0			13.0	0.0			2.0	8.0	4.0		1.7	0.0	1.0
	23								3.0		3.0		0.0			6.0	4.0			2.0	5.0	1.0		4.0	0.0	1.0
	0								4.0		2.0		3.0			5.0	1.0			3.0	6.0	1.0		1.6	0.0	3.0
	1								4.0		3.0		0.0			9.0	2.0			0.0	1.0	1.0		8.4	0.0	0.0
	2								0.0		12.0		1.0			2.0	11.0			0.0	0.0	0.0		5.8	0.0	0.0
	3								0.0		3.0		1.0			0.0	11.0			0.0	1.0	0.0		0.4	0.0	1.0
	4								0.0		1.0		1.0			0.0	7.0			0.0	0.0	0.0		0.1	0.0	2.0
	5								0.0		0.0		0.0			0.0	0.0			0.0	0.0	0.0		0.0	0.0	0.0
	6								0.0		0.0		0.0			0.0	0.0			0.0	0.0	0.0		0.0	0.0	0.0
	7								0.0		0.0		0.0			0.0	0.0			0.0	0.0	0.0		0.0	0.0	0.0
	8								0.0		0.0		0.0			0.0	0.0			0.0	0.0	0.0		0.0	0.0	0.0
	9								0.0		0.0		0.0			0.0	0.0			0.0	0.0	0.0		0.0	0.0	0.0
日合計									71.0		98.0		67.0			175.0	119.0			74.0	112.0	33.0		85.2	0.0	70.0
※総雨量									163.0		170.0		135.0			358.0	207.0			181.0	265.0	74.0		176.2	94.0	161.0

*総雨量は一連降雨の最終日のみ合計

様式１－９

中部地方整備局　木曽川水系　対象洪水観測所時間雨量表

洪水		H1.9.3																							
日	時	水機構 岩村 水機構	岩屋 水機構	水機構 西村 水機構	弓掛 水機構	数河 水機構	水機構 川上 水機構	日出雲 水機構	楢谷 水機構	ワサビ沢 水機構	池の沢 水機構	味噌川ダムサイト 水機構	味噌川 ダム地点 水機構	野麦 中電	高根第一 ダム 中電	高根第二 ダム 中電	一之宿 中電	秋神ダム 中電	朝日ダム 中電	久々野 ダム 中電	大洞 中電	東上田 ダム 中電	瀬戸第一 えん堤 中電	下原ダム 中電	大船渡 えん堤 中電	七宗 えん堤 中電
2日	9-10	0.0	0.0	12.0	7.0		6.0	21.0	2.0	3.0	2.0	10.0		1.0	3.0	9.0	17.0	9.0	7.0	6.0	15.0	9.0		1.0	1.0	
	11	4.0	14.0	20.0	23.0		27.0	28.0	11.0	9.0	5.0	1.5		2.0	4.0	5.0	10.0	12.0	11.0	10.0	15.0	18.0		8.0	6.0	
	12	0.0	1.0	1.0	1.0		4.0	2.0	5.0	2.5	0.5	1.0		3.0	1.0	3.0	14.0	12.0	13.0	9.0	3.0	2.0		0.0	1.0	
	13	1.0	1.0	1.0	1.0		4.0	2.0	18.0	0.0	0.0	0.5		0.0	0.0	1.0	1.0	1.0	1.0	1.0	1.0	1.0		2.0	1.0	
	14	0.0	1.0	1.0	1.0		5.0	2.0	13.0	0.0	0.5	0.5		1.0	1.0	0.0	1.0	1.0	1.0	2.0	2.0	1.0		1.0	1.0	
	15	0.0	1.0	1.0	2.0		8.0	5.0	14.0	0.5	0.5	0.5		1.0	1.0	1.0	1.0	1.0	2.0	1.0	1.0	1.0		2.0	1.0	
	16	0.0	2.0	1.0	2.0		8.0	7.0	22.0	0.5	0.5	0.5		1.0	1.0	1.0	2.0	2.0	1.0	3.0	2.0	4.0		1.0	1.0	
	17	1.0	1.0	1.0	4.0		7.0	6.0	14.0	0.5	1.5	0.5		1.0	1.0	0.0	1.0	1.0	2.0	1.0	1.0	2.0		1.0	1.0	
	18	1.0	0.0	1.0	0.0		12.0	9.0	4.0	0.5	0.0	0.5		0.0	0.0	0.0	0.0	1.0	1.0	1.0	0.0	1.0		0.0	0.0	
	19	1.0	0.0	0.0	0.0		0.0	1.0	1.0	0.0	0.5	0.0		0.0	0.0	0.0	0.0	0.0	0.0	0.0	0.0	0.0		0.0	0.0	
	20	0.0	0.0	0.0	0.0		0.0	0.0	0.0	0.0	0.0	0.0		0.0	0.0	0.0	0.0	0.0	0.0	0.0	0.0	0.0		1.0	0.0	
	21	0.0	1.0	1.0	2.0		1.0	1.0	1.0	0.0	0.0	0.0		0.0	0.0	0.0	0.0	0.0	0.0	0.0	3.0	2.0		0.0	0.0	
	22	0.0	0.0	1.0	1.0		12.0	1.4	11.0	0.0	0.0	0.0		1.0	2.0	1.0	2.0	1.0	1.0	1.0	2.0	1.0		0.0	1.0	
	23	0.0	6.0	6.0	3.0		2.0	1.0	4.0	1.0	4.5	2.5		0.0	0.0	1.0	1.0	0.0	0.0	0.0	4.0	7.0		5.0	2.0	
	0	0.0	8.0	12.0	14.0		11.0	13.0	7.0	8.5	1.0	1.0		3.0	1.0	1.0	4.0	5.0	5.0	8.0	13.0	10.0		3.0	3.0	
	1	4.0	3.0	4.0	4.0		21.0	11.0	19.0	0.5	0.0	0.0		2.0	1.0	1.0	3.0	2.0	2.0	3.0	1.0	5.0		3.0	3.0	
	2	4.0	2.0	4.0	3.0		5.0	3.0	7.0	0.5	3.0	6.0		0.0	1.0	0.0	0.0	1.0	0.0	1.0	3.0	5.0		3.0	3.0	
	3	1.0	12.0	9.0	8.0		7.0	9.0	9.0	14.5	8.5	7.0		4.0	5.0	5.0	4.0	3.0	4.0	4.0	8.0	5.0		19.0	22.0	
	4	0.0	26.0	13.0	15.0		5.0	7.0	5.0	5.0	2.0	0.5		6.0	7.0	6.0	8.0	8.0	7.0	8.0	22.0	9.0		19.0	19.0	
	5	8.0	14.0	10.0	11.0		2.0	1.0	1.0	2.0	1.5	3.0		5.0	5.0	5.0	16.0	13.0	11.0	12.0	32.0	4.0		26.0	28.0	
	6	7.0	6.0	8.0	5.0		6.0	4.0	5.0	3.5	2.5	3.0		4.0	2.0	2.0	3.0	3.0	5.0	4.0	5.0	12.0		12.0	9.0	
	7	15.0	14.0	6.0	7.0		5.0	6.0	5.0	9.0	7.0	7.0		6.0	9.0	7.0	5.0	5.0	5.0	6.0	12.0	6.0		11.0	13.0	
	8	4.0	15.0	17.0	14.0		11.0	5.0	3.0	10.0	7.0	7.5		8.0	9.0	11.0	12.0	12.0	12.0	12.0	20.0	13.0		19.0	18.0	
	9	18.0	6.0	7.0	7.0		7.0	10.0	8.0	6.0	7.5	9.0		4.0	6.0	6.0	9.0	9.0	9.0	9.0	11.0	4.0		7.0	7.0	
日合計		69.0	134.0	137.0	135.0		176.0	155.4	189.0	77.0	55.5	62.0		53.0	60.0	66.0	114.0	102.0	100.0	102.0	176.0	122.0		144.0	141.0	
3日	9-10	24.0	6.0	7.0	6.0		4.0	4.0	3.0	11.5	15.0	17.5		8.0	7.0	5.0	5.0	6.0	7.0	5.0	8.0	7.0		6.0	5.0	
	11	3.0	9.0	9.0	8.0		5.0	9.0	5.0	7.5	6.0	4.5		4.0	4.0	4.0	4.0	4.0	6.0	4.0	5.0	5.0		4.0	3.0	
	12	1.0	5.0	7.0	9.0		10.0	13.0	12.0	2.5	2.0	3.0		2.0	2.0	1.0	2.0	1.0	1.0	1.0	7.0	8.0		7.0	6.0	
	13	7.0	4.0	5.0	5.0		8.0	9.0	13.0	4.5	1.5	3.0		6.0	7.0	8.0	4.0	3.0	3.0	3.0	6.0	3.0		5.0	4.0	
	14	8.0	9.0	8.0	8.0		7.0	8.0	5.0	8.0	5.5	5.0		5.0	5.0	4.0	3.0	3.0	3.0	3.0	8.0	7.0		14.0	15.0	
	15	9.0	3.0	4.0	5.0		4.0	5.0	5.0	7.5	7.0	8.5		5.0	4.0	2.0	5.0	5.0	5.0	5.0	5.0	5.0		3.0	3.0	
	16	3.0	3.0	3.0	2.0		4.0	4.0	4.0	10.5	5.0	4.0		2.0	2.0	2.0	1.0	1.0	2.0	2.0	2.0	1.0		2.0	2.0	
	17	5.0	2.0	1.0	2.0		3.0	4.0	3.0	2.5	3.0	3.0		1.0	1.0	1.0	1.0	1.0	1.0	0.0	1.0	0.0		2.0	2.0	
	18	4.0	4.0	2.0	1.0		2.0	2.0	1.0	6.5	4.5	5.5		1.0	2.0	2.0	1.0	1.0	1.0	1.0	2.0	1.0		2.0	1.0	
	19	2.0	0.0	0.0	0.0		0.0	0.0	0.0	4.0	4.5	3.5		2.0	0.0	0.0	0.0	0.0	0.0	1.0	0.0	1.0		0.0	0.0	
	20	2.0	0.0	0.0	0.0		1.0	1.0	2.0	2.0	1.0	2.0		0.0	0.0	0.0	0.0	0.0	1.0	0.0	0.0	0.0		0.0	0.0	
	21	0.0	1.0	0.0	3.0		4.0	5.0	7.0	1.5	1.5	1.5		0.0	1.0	1.0	1.0	1.0	0.0	0.0	1.0	0.0		0.0	1.0	
	22	1.0	1.0	1.0	0.0		1.0	2.0	6.0	0.5	0.0	1.0		3.0	1.0	1.0	1.0	1.0	2.0	1.0	5.0	0.0		4.0	2.0	
	23	4.0	6.0	5.0	8.0		8.0	7.0	5.0	3.5	1.5	1.5		6.0	2.0	1.0	2.0	2.0	1.0	2.0	7.0	6.0		6.0	7.0	
	0	1.0	1.0	1.0	1.0		11.0	14.0	8.0	3.0	2.0	1.5		0.0	0.0	1.0	2.0	2.0	2.0	3.0	3.0	4.0		3.0	1.0	
	1	11.0	0.0	1.0	0.0		1.0	1.0	1.0	1.5	0.0	0.0		2.0	5.0	4.0	0.0	1.0	1.0	1.0	1.0	0.0		0.0	1.0	
	2	8.0	0.0	1.0	0.0		0.0	0.0	1.0	0.5	0.0	0.0		1.0	1.0	1.0	1.0	1.0	1.0	2.0	1.0	2.0		1.0	0.0	
	3	0.0	0.0	0.0	0.0		0.0	0.0	0.0	0.0	0.0	0.0		1.0	0.0	1.0	0.0	0.0	0.0	0.0	0.0	0.0		0.0	0.0	
	4	0.0	0.0	0.0	0.0		0.0	0.0	1.0	0.5	0.0	0.0		0.0	0.0	1.0	0.0	0.0	0.0	0.0	0.0	0.0		0.0	0.0	
	5	0.0	0.0	0.0	0.0		0.0	0.0	0.0	0.0	0.0	0.0		0.0	0.0	0.0	0.0	0.0	0.0	0.0	0.0	0.0		0.0	0.0	
	6	0.0	0.0	0.0	0.0		0.0	0.0	0.0	0.0	0.0	0.0		0.0	0.0	0.0	0.0	0.0	0.0	0.0	0.0	0.0		0.0	0.0	
	7	0.0	0.0	0.0	0.0		0.0	0.0	0.0	0.0	0.0	0.0		0.0	0.0	0.0	0.0	0.0	0.0	0.0	0.0	0.0		0.0	0.0	
	8	0.0	0.0	0.0	0.0		0.0	0.0	0.0	0.0	0.0	0.0		0.0	0.0	0.0	0.0	0.0	0.0	0.0	0.0	0.0		0.0	0.0	
	9	0.0	0.0	0.0	0.0		0.0	0.0	0.0	0.0	0.0	0.0		0.0	0.0	0.0	0.0	0.0	0.0	0.0	0.0	0.0		0.0	0.0	
日合計		93.0	54.0	55.0	58.0		73.0	88.0	82.0	78.0	60.0	65.0		49.0	44.0	40.0	33.0	33.0	37.0	34.0	62.0	50.0		59.0	53.0	
※総雨量		162.0	188.0	192.0	193.0		249.0	243.4	271.0	155.0	115.5	127.0		102.0	104.0	106.0	147.0	135.0	137.0	136.0	238.0	172.0		203.0	194.0	

*総雨量は一連降雨の最終日のみ合計

様式１－９

中部地方整備局　木曽川水系　対象洪水観測所時間雨量表

洪水		H1.9.3																							
日	時	馬瀬川第二ダム 中電	西村ダム 中電	黒石 中電	名倉えん堤 中電	上麻生えん堤 中電	川辺ダム 中電	関電三浦 関電	本谷 関電	水無沢 関電	関電白川 関電	王滝川 関電	関電西野川 関電	常盤 関電	関電三岳 関電	上小川 関電	下之原 関電	木曽 関電	木曽川 関電	伊奈川 関電	今朝沢 関電	東川 関電	読書 関電	関電阿寺 関電	関電山口 関電	関電落合 関電
2日	9-10	0.0	1.0		1.0	0.0	0.0	3.0	2.0	2.0	4.0	5.0	2.0	8.0	4.0	4.0	3.0	1.0	2.0	0.0	0.0	0.0	0.0	1.0	0.0	1.0
	11	14.0	20.0		2.0	0.0	0.0	6.0	6.0	5.0	4.0	6.0	4.0	1.0	7.0	3.0	3.0	0.0	0.0	1.0	1.0	1.0	7.0	0.0	3.0	2.0
	12	1.0	1.0		1.0	1.0	1.0	0.0	1.0	2.0	3.0	2.0	2.0	4.0	3.0	1.0	1.0	1.0	1.0	20.0	10.0	28.0	5.0	3.0	5.0	2.0
	13	1.0	1.0		2.0	2.0	1.0	2.0	1.0	1.0	1.0	1.0	0.0	1.0	2.0	0.0	2.0	12.0	8.0	1.0	3.0	1.0	4.0	7.0	1.0	1.0
	14	1.0	0.0		1.0	1.0	1.0	2.0	2.0	1.0	1.0	2.0	1.0	1.0	2.0	0.0	0.0	1.0	0.0	3.0	5.0	10.0	0.0	1.0	0.0	1.0
	15	2.0	1.0		1.0	1.0	1.0	2.0	1.0	2.0	2.0	1.0	1.0	1.0	2.0	1.0	2.0	1.0	1.0	8.0	2.0	5.0	3.0	2.0	1.0	0.0
	16	3.0	2.0		1.0	1.0	1.0	1.0	2.0	2.0	2.0	2.0	欠	1.0	1.0	0.0	2.0	4.0	2.0	0.0	1.0	2.0	1.0	13.0	1.0	1.0
	17	1.0	1.0		1.0	1.0	0.0	1.0	1.0	0.0	1.0	1.0	欠	1.0	3.0	1.0	0.0	1.0	1.0	1.0	1.0	1.0	1.0	2.0	1.0	1.0
	18	1.0	0.0		0.0	1.0	1.0	0.0	0.0	1.0	1.0	0.0	欠	1.0	0.0	0.0	0.0	1.0	0.0	1.0	1.0	0.0	1.0	1.0	0.0	0.0
	19	0.0	0.0		1.0	0.0	0.0	1.0	0.0	0.0	0.0	1.0	欠	0.0	0.0	0.0	0.0	1.0	1.0	1.0	1.0	2.0	1.0	1.0	1.0	0.0
	20	0.0	0.0		0.0	0.0	0.0	0.0	0.0	0.0	0.0	0.0	欠	1.0	0.0	0.0	1.0	0.0	0.0	0.0	0.0	0.0	0.0	1.0	0.0	0.0
	21	1.0	1.0		0.0	0.0	0.0	0.0	1.0	0.0	1.0	2.0	1.0	0.0	0.0	0.0	0.0	0.0	0.0	0.0	0.0	0.0	0.0	0.0	0.0	0.0
	22	0.0	1.0		0.0	0.0	0.0	0.0	2.0	1.0	1.0	1.0	0.0	0.0	2.0	0.0	0.0	0.0	0.0	0.0	0.0	0.0	1.0	0.0	1.0	2.0
	23	9.0	6.0		1.0	5.0	0.0	1.0	0.0	2.0	2.0	1.0	3.0	7.0	3.0	3.0	1.0	3.0	2.0	1.0	1.0	0.0	1.0	6.0	0.0	0.0
	0	5.0	10.0		5.0	3.0	0.0	7.0	7.0	9.0	10.0	8.0	1.0	2.0	3.0	0.0	2.0	0.0	0.0	0.0	0.0	0.0	1.0	2.0	0.0	0.0
	1	3.0	5.0		2.0	1.0	0.0	1.0	1.0	1.0	2.0	2.0	欠	0.0	2.0	0.0	3.0	0.0	1.0	0.0	0.0	1.0	0.0	0.0	5.0	11.0
	2	2.0	2.0		5.0	6.0	8.0	4.0	3.0	3.0	4.0	5.0	3.0	5.0	4.0	4.0	1.0	6.0	5.0	12.0	9.0	11.0	8.0	7.0	6.0	5.0
	3	11.0	10.0		27.0	14.0	24.0	16.0	12.0	9.0	19.0	16.0	12.0	5.0	10.0	7.0	8.0	6.0	6.0	5.0	6.0	8.0	2.0	5.0	0.0	0.0
	4	26.0	15.0		17.0	12.0	43.0	17.0	15.0	13.0	13.0	22.0	4.0	2.0	4.0	1.0	2.0	2.0	1.0	4.0	5.0	2.0	1.0	2.0	1.0	0.0
	5	16.0	12.0		17.0	8.0	11.0	9.0	9.0	14.0	9.0	12.0	3.0	3.0	8.0	2.0	6.0	2.0	3.0	8.0	10.0	0.0	2.0	5.0	4.0	6.0
	6	6.0	8.0		6.0	12.0	8.0	15.0	7.0	11.0	9.0	12.0	7.0	5.0	6.0	3.0	5.0	2.0	2.0	10.0	10.0	16.0	3.0	10.0	7.0	8.0
	7	13.0	8.0		20.0	13.0	18.0	35.0	27.0	24.0	23.0	21.0	14.0	1.0	12.0	5.0	7.0	7.0	6.0	11.0	15.0	12.0	7.0	12.0	9.0	12.0
	8	15.0	17.0		16.0	13.0	11.0	25.0	17.0	19.0	14.0	15.0	15.0	16.0	16.0	6.0	6.0	11.0	10.0	8.0	18.0	8.0	12.0	24.0	13.0	5.0
	9	5.0	6.0		6.0	6.0	5.0	24.0	19.0	18.0	11.0	16.0	欠	8.0	10.0	12.0	6.0	15.0	14.0	13.0	20.0	18.0	10.0	19.0	13.0	17.0
日合計		136.0	128.0		133.0	101.0	134.0	172.0	136.0	140.0	137.0	154.0	欠	74.0	104.0	53.0	61.0	77.0	66.0	108.0	119.0	126.0	71.0	124.0	72.0	75.0
3日	9-10	5.0	6.0		3.0	3.0	2.0	7.0	7.0	7.0	7.0	9.0	欠	9.0	12.0	12.0	3.0	19.0	19.0	11.0	17.0	12.0	26.0	20.0	23.0	16.0
	11	0.0	0.0		2.0	1.0	1.0	8.0	6.0	7.0	10.0	12.0	9.0	7.0	10.0	6.0	6.0	9.0	7.0	13.0	17.0	13.0	9.0	11.0	6.0	6.0
	12	5.0	6.0		3.0	3.0	3.0	11.0	5.0	4.0	8.0	8.0	欠	2.0	5.0	1.0	1.0	4.0	3.0	10.0	12.0	16.0	1.0	3.0	1.0	1.0
	13	4.0	5.0		6.0	7.0	3.0	12.0	11.0	10.0	15.0	13.0	欠	4.0	9.0	1.0	2.0	1.0	1.0	12.0	8.0	16.0	5.0	7.0	5.0	3.0
	14	8.0	8.0		14.0	14.0	5.0	16.0	10.0	11.0	12.0	14.0	欠	11.0	10.0	5.0	6.0	7.0	6.0	14.0	14.0	18.0	5.0	15.0	6.0	9.0
	15	4.0	5.0		2.0	2.0	2.0	6.0	4.0	4.0	8.0	8.0	欠	8.0	8.0	5.0	2.0	8.0	8.0	23.0	16.0	26.0	8.0	13.0	10.0	6.0
	16	2.0	2.0		1.0	2.0	1.0	3.0	3.0	4.0	8.0	7.0	欠	4.0	6.0	4.0	2.0	4.0	3.0	5.0	11.0	9.0	3.0	5.0	4.0	2.0
	17	2.0	2.0		2.0	3.0	2.0	4.0	3.0	4.0	7.0	6.0	欠	3.0	4.0	1.0	4.0	3.0	3.0	5.0	7.0	4.0	3.0	5.0	4.0	3.0
	18	0.0	2.0		2.0	2.0	1.0	4.0	5.0	5.0	6.0	6.0	欠	5.0	欠	欠	3.0	6.0	5.0	8.0	8.0	8.0	5.0	5.0	6.0	4.0
	19	0.0	0.0		0.0	0.0	0.0	4.0	2.0	3.0	4.0	4.0	欠	2.0	欠	欠	2.0	4.0	4.0	5.0	7.0	6.0	4.0	3.0	3.0	3.0
	20	0.0	0.0		0.0	0.0	0.0	2.0	1.0	2.0	3.0	5.0	欠	2.0	2.0	2.0	0.0	0.0	0.0	1.0	3.0	2.0	0.0	4.0	0.0	1.0
	21	1.0	0.0		0.0	4.0	0.0	8.0	3.0	5.0	6.0	5.0	欠	1.0	4.0	0.0	3.0	1.0	0.0	1.0	0.0	2.0	1.0	2.0	2.0	0.0
	22	2.0	1.0		6.0	7.0	3.0	7.0	8.0	7.0	10.0	10.0	欠	1.0	9.0	0.0	6.0	0.0	0.0	0.0	0.0	0.0	1.0	1.0	1.0	1.0
	23	5.0	5.0		9.0	8.0	2.0	5.0	5.0	8.0	7.0	8.0	欠	2.0	4.0	1.0	4.0	2.0	2.0	3.0	4.0	2.0	2.0	5.0	2.0	3.0
	0	1.0	2.0		1.0	3.0	0.0	8.0	3.0	4.0	8.0	5.0	欠	4.0	6.0	2.0	3.0	2.0	3.0	2.0	2.0	1.0	2.0	6.0	1.0	0.0
	1	0.0	0.0		0.0	0.0	0.0	10.0	7.0	5.0	7.0	4.0	欠	0.0	3.0	0.0	5.0	1.0	0.0	4.0	4.0	7.0	0.0	0.0	1.0	3.0
	2	0.0	1.0		0.0	0.0	0.0	0.0	0.0	0.0	0.0	1.0	欠	0.0	0.0	0.0	0.0	0.0	0.0	4.0	5.0	4.0	9.0	0.0	15.0	17.0
	3	0.0	0.0		0.0	0.0	0.0	0.0	1.0	2.0	0.0	0.0	0.0	0.0	0.0	1.0	0.0	4.0	2.0	1.0	2.0	2.0	16.0	1.0	22.0	8.0
	4	0.0	0.0		0.0	0.0	0.0	1.0	0.0	2.0	1.0	1.0	0.0	0.0	0.0	0.0	0.0	0.0	0.0	0.0	0.0	0.0	2.0	0.0	3.0	1.0
	5	0.0	0.0		0.0	0.0	0.0	1.0	1.0	0.0	0.0	0.0	0.0	0.0	0.0	0.0	0.0	0.0	0.0	0.0	0.0	2.0	0.0	0.0	0.0	1.0
	6	0.0	0.0		0.0	0.0	0.0	0.0	0.0	0.0	0.0	0.0	0.0	0.0	0.0	0.0	0.0	0.0	0.0	0.0	0.0	0.0	0.0	0.0	0.0	0.0
	7	0.0	0.0		0.0	0.0	0.0	0.0	0.0	0.0	0.0	0.0	0.0	0.0	0.0	0.0	0.0	0.0	0.0	0.0	0.0	0.0	0.0	0.0	0.0	0.0
	8	0.0	0.0		0.0	0.0	0.0	0.0	0.0	0.0	0.0	0.0	0.0	0.0	0.0	0.0	0.0	0.0	0.0	0.0	0.0	0.0	0.0	0.0	0.0	0.0
	9	0.0	0.0		0.0	0.0	0.0	0.0	0.0	0.0	0.0	0.0	0.0	0.0	0.0	0.0	0.0	0.0	0.0	0.0	0.0	0.0	0.0	0.0	0.0	0.0
日合計		39.0	45.0		51.0	59.0	25.0	117.0	85.0	94.0	127.0	126.0	欠	65.0	欠	欠	52.0	75.0	66.0	122.0	137.0	150.0	102.0	106.0	115.0	88.0
※総雨量		175.0	173.0		184.0	160.0	159.0	289.0	221.0	234.0	264.0	280.0		139.0			113.0	152.0	132.0	230.0	256.0	276.0	173.0	230.0	187.0	163.0

*総雨量は一連降雨の最終日のみ合計

様式１－９

中部地方整備局　木曽川水系　対象洪水観測所時間雨量表

洪水		H1.9.3																										
日	時	関電大井 関電	関電笠置 関電	関電丸山 関電	関電兼山 関電	関電今渡 関電	関電桃山 関電																					
2日	9-10	0.0	0.0	0.0	0.0	1.0	0.0																					
	11	2.0	1.0	0.0	1.0	0.0	0.0																					
	12	0.0	0.0	1.0	0.0	1.0	8.0																					
	13	1.0	2.0	1.0	1.0	2.0	8.0																					
	14	0.0	0.0	1.0	1.0	0.0	3.0																					
	15	1.0	1.0	0.0	1.0	1.0	1.0																					
	16	1.0	1.0	1.0	1.0	1.0	欠																					
	17	1.0	1.0	1.0	0.0	1.0	欠																					
	18	0.0	1.0	0.0	1.0	1.0	欠																					
	19	1.0	1.0	0.0	0.0	0.0	欠																					
	20	0.0	0.0	0.0	0.0	0.0	欠																					
	21	0.0	0.0	1.0	0.0	0.0	欠																					
	22	5.0	0.0	0.0	0.0	0.0	欠																					
	23	1.0	4.0	1.0	0.0	0.0	欠																					
	0	0.0	1.0	2.0	1.0	0.0	欠																					
	1	2.0	2.0	0.0	0.0	0.0	欠																					
	2	21.0	34.0	6.0	9.0	9.0	6.0																					
	3	15.0	6.0	9.0	48.0	21.0	6.0																					
	4	5.0	5.0	2.0	19.0	49.0	1.0																					
	5	4.0	2.0	6.0	9.0	7.0	4.0																					
	6	13.0	22.0	18.0	5.0	6.0	8.0																					
	7	30.0	25.0	11.0	23.0	30.0	8.0																					
	8	9.0	11.0	4.0	10.0	8.0	4.0																					
	9	31.0	13.0	8.0	6.0	6.0	6.0																					
日合計		143.0	133.0	73.0	136.0	144.0	欠																					
3日	9-10	10.0	5.0	3.0	2.0	1.0	20.0																					
	11	3.0	0.0	1.0	1.0	1.0	10.0																					
	12	1.0	2.0	2.0	3.0	4.0	7.0																					
	13	3.0	7.0	5.0	4.0	3.0	7.0																					
	14	6.0	7.0	14.0	9.0	6.0	14.0																					
	15	6.0	3.0	1.0	2.0	2.0	15.0																					
	16	3.0	3.0	1.0	1.0	1.0	4.0																					
	17	5.0	3.0	2.0	1.0	1.0	3.0																					
	18	4.0	5.0	2.0	1.0	1.0	5.0																					
	19	2.0	1.0	0.0	1.0	1.0	5.0																					
	20	4.0	3.0	0.0	0.0	0.0	0.0																					
	21	4.0	7.0	1.0	0.0	0.0	3.0																					
	22	2.0	5.0	4.0	7.0	2.0	2.0																					
	23	4.0	7.0	12.0	5.0	2.0	2.0																					
	0	1.0	0.0	3.0	1.0	0.0	2.0																					
	1	0.0	0.0	0.0	0.0	0.0	4.0																					
	2	0.0	0.0	0.0	0.0	0.0	4.0																					
	3	0.0	0.0	0.0	0.0	0.0	4.0																					
	4	0.0	0.0	0.0	0.0	0.0	3.0																					
	5	0.0	0.0	0.0	0.0	0.0	4.0																					
	6	0.0	0.0	0.0	0.0	0.0	0.0																					
	7	0.0	0.0	0.0	0.0	0.0	0.0																					
	8	0.0	0.0	0.0	0.0	0.0	0.0																					
	9	0.0	0.0	0.0	0.0	0.0	0.0																					
日合計		58.0	58.0	51.0	38.0	25.0	118.0																					
※総雨量		201.0	191.0	124.0	174.0	169.0																						

*総雨量は一連降雨の最終日のみ合計

様式１－９

中部地方整備局　木曽川水系　対象洪水観測所時間雨量表

洪水		H11.9.20																						
日	時	高根 国交省	胡桃島 国交省	大西 国交省	湯屋 国交省	下呂 国交省	大原 国交省	小川 国交省	和良 国交省	神土 国交省	黒川 国交省	三川 国交省	今渡 国交省	上麻生 国交省	神淵 国交省	小坊 国交省	カジヤ 国交省	濁河 国交省	上呂 国交省	小和知 国交省	成山 国交省	御嵩 国交省	御岳山 国交省	赤沢 国交省	阿寺 国交省	川上 国交省
19日	9-10	0.0	0.0		0.0	0.0	0.0	0.0	0.0	0.0	0.0	0.0	0.0		0.0	0.0	0.0	0.0	0.0	0.0	0.0	0.0	0.0	0.0	0.0
	11	0.0	0.0		0.0	0.0	0.0	0.0	0.0	0.0	0.0	0.0	0.0		0.0	0.0	0.0	0.0	0.0	0.0	0.0	0.0	0.0	0.0	0.0
	12	0.0	0.0		0.0	0.0	0.0	0.0	0.0	0.0	0.0	0.0	0.0		0.0	0.0	0.0	0.0	0.0	0.0	0.0	0.0	0.0	0.0	0.0
	13	0.0	0.0		0.0	0.0	0.0	0.0	0.0	0.0	0.0	0.0	0.0		0.0	0.0	0.0	0.0	0.0	0.0	0.0	0.0	0.0	0.0	0.0
	14	0.0	0.0		0.0	0.0	0.0	0.0	0.0	0.0	0.0	0.0	0.0		0.0	0.0	0.0	0.0	0.0	0.0	0.0	0.0	0.0	0.0	0.0
	15	0.0	0.0		0.0	0.0	0.0	0.0	0.0	0.0	0.0	0.0	0.0		0.0	0.0	0.0	0.0	0.0	0.0	0.0	0.0	0.0	0.0	0.0
	16	0.0	0.0		0.0	0.0	0.0	0.0	0.0	0.0	0.0	0.0	0.0		0.0	0.0	0.0	0.0	0.0	0.0	0.0	0.0	0.0	0.0	0.0
	17	0.0	0.0		0.0	0.0	0.0	0.0	0.0	0.0	0.0	0.0	0.0		0.0	0.0	0.0	0.0	0.0	0.0	0.0	0.0	0.0	0.0	0.0
	18	0.0	0.0		0.0	0.0	0.0	0.0	0.0	0.0	0.0	0.0	0.0		0.0	0.0	0.0	0.0	0.0	0.0	0.0	0.0	0.0	0.0	0.0
	19	0.0	0.0		0.0	1.0	0.0	0.0	0.0	0.0	0.0	0.0	0.0		0.0	0.0	0.0	0.0	0.0	0.0	0.0	0.0	0.0	0.0	0.0
	20	0.0	0.0		0.0	0.0	0.0	0.0	0.0	0.0	0.0	0.0	0.0		0.0	0.0	0.0	0.0	0.0	0.0	0.0	0.0	0.0	0.0	0.0
	21	0.0	0.0		0.0	0.0	0.0	0.0	0.0	0.0	0.0	0.0	0.0		0.0	0.0	0.0	0.0	0.0	0.0	0.0	0.0	0.0	0.0	0.0
	22	0.0	0.0		0.0	0.0	0.0	0.0	0.0	0.0	0.0	0.0	0.0		0.0	0.0	0.0	0.0	0.0	0.0	0.0	0.0	0.0	0.0	0.0
	23	0.0	0.0		0.0	0.0	0.0	0.0	0.0	0.0	0.0	0.0	0.0		0.0	0.0	0.0	0.0	0.0	0.0	0.0	0.0	0.0	0.0	0.0
	0	0.0	0.0		0.0	0.0	0.0	0.0	0.0	0.0	0.0	0.0	0.0		0.0	0.0	0.0	0.0	0.0	0.0	0.0	0.0	0.0	0.0	0.0
	1	0.0	0.0		0.0	0.0	0.0	0.0	0.0	0.0	0.0	0.0	0.0		0.0	0.0	0.0	0.0	0.0	0.0	0.0	0.0	0.0	0.0	0.0
	2	0.0	0.0		0.0	0.0	0.0	0.0	0.0	0.0	0.0	0.0	0.0		0.0	0.0	0.0	0.0	0.0	0.0	0.0	0.0	0.0	0.0	0.0
	3	0.0	0.0		0.0	0.0	0.0	0.0	0.0	0.0	0.0	0.0	0.0		0.0	0.0	0.0	0.0	0.0	0.0	0.0	0.0	0.0	0.0	0.0
	4	0.0	0.0		0.0	0.0	0.0	1.0	0.0	0.0	0.0	0.0	0.0		0.0	0.0	0.0	0.0	0.0	0.0	0.0	0.0	0.0	0.0	0.0
	5	0.0	0.0		0.0	0.0	1.0	1.0	0.0	0.0	0.0	0.0	0.0		0.0	0.0	1.0	0.0	0.0	0.0	0.0	0.0	0.0	0.0	0.0
	6	0.0	0.0		0.0	0.0	1.0	0.0	1.0	0.0	0.0	0.0	0.0		0.0	0.0	1.0	0.0	1.0	0.0	0.0	0.0	0.0	1.0	0.0
	7	0.0	0.0		0.0	1.0	15.0	2.0	1.0	0.0	0.0	0.0	0.0		1.0	0.0	2.0	0.0	1.0	0.0	0.0	0.0	0.0	0.0	0.0
	8	0.0	0.0		0.0	0.0	9.0	5.0	4.0	0.0	0.0	0.0	1.0		6.0	2.0	5.0	0.0	3.0	0.0	0.0	0.0	0.0	0.0	0.0
	9	0.0	0.0		1.0	0.0	6.0	8.0	3.0	0.0	0.0	0.0	0.0		1.0	4.0	6.0	1.0	10.0	0.0	1.0	0.0	0.0	1.0	0.0	0.0
日合計		0.0	0.0		1.0	2.0	32.0	17.0	9.0	0.0	0.0	0.0	1.0		8.0	6.0	15.0	1.0	15.0	0.0	1.0	0.0	0.0	1.0	1.0	0.0
20日	9-10	0.0	1.0		0.0	2.0	0.0	3.0	0.0	0.0	0.0	1.0	0.0		0.0	4.0	2.0	1.0	3.0	1.0	1.0	0.0	1.0	0.0	1.0	0.0
	11	1.0	2.0		0.0	2.0	0.0	0.0	0.0	0.0	0.0	0.0	0.0		0.0	0.0	2.0	1.0	0.0	0.0	0.0	0.0	0.0	0.0	0.0	0.0
	12	0.0	1.0		0.0	0.0	0.0	0.0	1.0	0.0	0.0	0.0	1.0		0.0	0.0	1.0	0.0	0.0	1.0	0.0	0.0	1.0	0.0	0.0	6.0
	13	0.0	0.0		0.0	1.0	0.0	8.0	38.0	0.0	0.0	0.0	1.0		4.0	0.0	0.0	0.0	7.0	0.0	0.0	0.0	0.0	5.0	2.0	0.0
	14	18.0	7.0		38.0	19.0	5.0	19.0	33.0	0.0	0.0	0.0	9.0		28.0	9.0	5.0	11.0	21.0	1.0	3.0	0.0	1.0	0.0	1.0	0.0
	15	24.0	28.0		26.0	9.0	3.0	12.0	1.0	39.0	19.0	40.0	7.0		1.0	15.0	6.0	45.0	22.0	22.0	25.0	12.0	7.0	5.0	18.0	1.0
	16	1.0	1.0		0.0	1.0	0.0	0.0	0.0	0.0	8.0	0.0	0.0		0.0	0.0	0.0	1.0	0.0	0.0	1.0	9.0	3.0	18.0	16.0	17.0
	17	0.0	0.0		0.0	3.0	0.0	0.0	0.0	2.0	3.0	0.0	0.0		1.0	0.0	0.0	1.0	0.0	0.0	0.0	0.0	0.0	3.0	3.0	7.0
	18	1.0	0.0		1.0	2.0	4.0	5.0	13.0	0.0	0.0	0.0	0.0		0.0	0.0	1.0	0.0	2.0	0.0	1.0	0.0	0.0	8.0	6.0	1.0
	19	0.0	2.0		11.0	2.0	1.0	17.0	60.0	0.0	0.0	1.0	5.0		6.0	2.0	3.0	1.0	14.0	1.0	1.0	0.0	0.0	1.0	0.0	0.0
	20	1.0	2.0		14.0	36.0	0.0	0.0	30.0	3.0	0.0	7.0	2.0		9.0	0.0	0.0	4.0	1.0	36.0	28.0	1.0	3.0	0.0	3.0	0.0
	21	8.0	3.0		3.0	23.0	0.0	2.0	18.0	13.0	3.0	3.0	0.0		0.0	0.0	0.0	17.0	0.0	25.0	1.0	0.0	8.0	4.0	27.0	0.0
	22	0.0	1.0		5.0	3.0	3.0	0.0	10.0	3.0	1.0	0.0	0.0		4.0	3.0	3.0	7.0	1.0	1.0	5.0	3.0	1.0	48.0	24.0	2.0
	23	1.0	0.0		1.0	6.0	0.0	1.0	2.0	12.0	3.0	19.0	16.0		22.0	0.0	0.0	5.0	0.0	7.0	9.0	0.0	2.0	3.0	4.0	0.0
	0	0.0	0.0		0.0	1.0	0.0	0.0	0.0	8.0	14.0	15.0	0.0		1.0	0.0	0.0	0.0	0.0	3.0	3.0	2.0	0.0	3.0	5.0	1.0
	1	0.0	0.0		0.0	1.0	0.0	1.0	0.0	0.0	2.0	0.0	0.0		2.0	1.0	0.0	0.0	0.0	0.0	0.0	0.0	0.0	1.0	1.0	3.0
	2	0.0	0.0		0.0	0.0	1.0	1.0	4.0	0.0	0.0	0.0	0.0		0.0	0.0	0.0	0.0	1.0	0.0	0.0	0.0	0.0	0.0	0.0	0.0
	3	0.0	0.0		0.0	4.0	4.0	4.0	15.0	0.0	0.0	0.0	0.0		46.0	0.0	3.0	0.0	1.0	1.0	0.0	0.0	1.0	0.0	0.0	0.0
	4	0.0	0.0		1.0	7.0	1.0	3.0	1.0	11.0	1.0	4.0	0.0		62.0	2.0	1.0	0.0	1.0	17.0	51.0	0.0	2.0	0.0	1.0	0.0
	5	0.0	1.0		0.0	3.0	1.0	4.0	2.0	4.0	1.0	9.0	0.0		19.0	1.0	2.0	0.0	9.0	17.0	31.0	0.0	1.0	2.0	1.0	1.0
	6	1.0	0.0		4.0	6.0	6.0	8.0	42.0	0.0	0.0	1.0	0.0		0.0	5.0	14.0	2.0	10.0	1.0	3.0	0.0	0.0	0.0	0.0	0.0
	7	0.0	1.0		3.0	0.0	1.0	15.0	13.0	1.0	0.0	0.0	0.0		0.0	7.0	2.0	3.0	5.0	1.0	0.0	0.0	1.0	0.0	1.0	0.0
	8	1.0	1.0		7.0	1.0	2.0	3.0	38.0	0.0	0.0	0.0	0.0		0.0	3.0	9.0	2.0	14.0	0.0	0.0	0.0	3.0	0.0	2.0	0.0
	9	0.0	6.0		17.0	0.0	12.0	25.0	4.0	0.0	0.0	0.0	0.0		0.0	19.0	23.0	0.0	41.0	0.0	0.0	0.0	3.0	0.0	0.0	0.0
日合計		57.0	57.0		131.0	132.0	44.0	131.0	325.0	96.0	55.0	100.0	41.0		205.0	71.0	77.0	101.0	153.0	135.0	163.0	27.0	39.0	101.0	116.0	39.0

様式１－９

中部地方整備局　木曽川水系　対象洪水観測所時間雨量表

洪水		H11.9.20																							
日	時	福岡	霧ヶ原	蘭	滑川	滑川第２	浦川	下山沢	長者畑	落合	馬籠	正ヶ根	岡の平	藪原	西野川	福島	三浦	王滝	三留野	福岡（自）	笠置	丸山	桃山	須原	渡合	恵那
		国交省	国交省	国交省	国交省	国交省	国交省	国交省	国交省	国交省	国交省	国交省	国交省	国交省	国交省	国交省	国交省	国交省	国交省	国交省	国交省	国交省	国交省	国交省	国交省
19日	9-10	0.0	0.0	0.0	0.0	0.0	0.0	0.0	0.0	0.0	0.0	0.0	0.0	0.0	0.0	0.0	0.0	0.0	0.0		0.0	0.0	0.0	0.0	0.0
	11	0.0	0.0	0.0	0.0	0.0	0.0	0.0	0.0	0.0	0.0	0.0	0.0	0.0	0.0	0.0	0.0	0.0	0.0		0.0	0.0	0.0	0.0	0.0
	12	0.0	0.0	0.0	0.0	0.0	0.0	0.0	0.0	0.0	0.0	0.0	0.0	0.0	0.0	0.0	0.0	0.0	0.0		0.0	0.0	0.0	0.0	0.0
	13	0.0	0.0	0.0	0.0	0.0	0.0	0.0	0.0	0.0	0.0	0.0	0.0	0.0	0.0	0.0	0.0	0.0	0.0		0.0	0.0	0.0	0.0	0.0
	14	0.0	0.0	0.0	0.0	0.0	0.0	0.0	0.0	0.0	0.0	0.0	0.0	0.0	0.0	0.0	0.0	0.0	0.0		0.0	0.0	0.0	0.0	0.0
	15	0.0	0.0	0.0	0.0	0.0	0.0	0.0	0.0	0.0	0.0	0.0	0.0	0.0	0.0	0.0	0.0	0.0	0.0		0.0	0.0	0.0	0.0	0.0
	16	0.0	0.0	0.0	0.0	0.0	0.0	0.0	0.0	0.0	0.0	0.0	0.0	0.0	0.0	0.0	0.0	0.0	0.0		0.0	0.0	0.0	0.0	0.0
	17	0.0	0.0	0.0	0.0	0.0	0.0	0.0	0.0	0.0	0.0	0.0	0.0	0.0	0.0	0.0	0.0	0.0	0.0		0.0	0.0	0.0	0.0	0.0
	18	0.0	0.0	0.0	0.0	0.0	0.0	0.0	0.0	0.0	0.0	0.0	0.0	0.0	0.0	0.0	0.0	0.0	0.0		0.0	0.0	0.0	0.0	0.0
	19	0.0	0.0	0.0	0.0	0.0	0.0	0.0	0.0	0.0	0.0	0.0	0.0	0.0	0.0	0.0	0.0	0.0	0.0		0.0	0.0	0.0	0.0	0.0
	20	0.0	0.0	0.0	0.0	0.0	0.0	0.0	0.0	0.0	0.0	0.0	0.0	0.0	0.0	0.0	0.0	0.0	0.0		0.0	0.0	0.0	0.0	0.0
	21	0.0	0.0	0.0	0.0	0.0	0.0	0.0	0.0	0.0	0.0	0.0	0.0	0.0	0.0	0.0	0.0	0.0	0.0		0.0	0.0	0.0	0.0	0.0
	22	0.0	0.0	0.0	0.0	0.0	0.0	0.0	0.0	0.0	0.0	0.0	0.0	0.0	0.0	0.0	0.0	0.0	0.0		0.0	0.0	0.0	0.0	0.0
	23	0.0	0.0	0.0	0.0	0.0	0.0	0.0	0.0	0.0	0.0	0.0	0.0	0.0	0.0	0.0	0.0	0.0	0.0		0.0	0.0	0.0	0.0	0.0
	0	0.0	0.0	0.0	0.0	0.0	0.0	0.0	0.0	0.0	0.0	0.0	0.0	0.0	0.0	0.0	0.0	0.0	0.0		0.0	0.0	0.0	0.0	0.0
	1	0.0	0.0	0.0	0.0	0.0	0.0	0.0	0.0	0.0	0.0	0.0	0.0	0.0	0.0	0.0	0.0	0.0	0.0		0.0	0.0	0.0	0.0	0.0
	2	0.0	0.0	0.0	0.0	0.0	0.0	0.0	0.0	0.0	0.0	0.0	0.0	0.0	0.0	0.0	0.0	0.0	0.0		0.0	0.0	0.0	0.0	0.0
	3	0.0	0.0	0.0	0.0	0.0	0.0	0.0	0.0	0.0	0.0	0.0	0.0	0.0	0.0	0.0	0.0	0.0	0.0		0.0	0.0	0.0	0.0	0.0
	4	0.0	0.0	0.0	0.0	0.0	0.0	0.0	0.0	0.0	0.0	0.0	0.0	0.0	0.0	0.0	0.0	1.0	0.0		0.0	0.0	0.0	0.0	0.0
	5	0.0	0.0	0.0	0.0	0.0	0.0	1.0	0.0	0.0	0.0	0.0	0.0	0.0	0.0	0.0	0.0	0.0	0.0		0.0	0.0	0.0	0.0	1.0
	6	0.0	0.0	0.0	0.0	0.0	0.0	0.0	0.0	0.0	0.0	0.0	0.0	0.0	0.0	0.0	1.0	0.0	0.0		0.0	0.0	0.0	0.0	0.0
	7	0.0	0.0	0.0	0.0	0.0	0.0	0.0	0.0	0.0	0.0	0.0	0.0	0.0	0.0	0.0	1.0	0.0	0.0		0.0	0.0	0.0	0.0	1.0
	8	0.0	0.0	0.0	0.0	0.0	1.0	0.0	0.0	0.0	0.0	0.0	1.0	0.0	1.0	0.0	0.0	0.0	0.0		0.0	0.0	0.0	0.0	0.0
	9	0.0	0.0	0.0	0.0	0.0	0.0	0.0	0.0	0.0	0.0	0.0	0.0	0.0	0.0	0.0	0.0	0.0	0.0		0.0	0.0	0.0	0.0	0.0
日合計		0.0	0.0	0.0	0.0	0.0	1.0	1.0	0.0	0.0	0.0	0.0	1.0	0.0	1.0	0.0	2.0	1.0	0.0		0.0	0.0	0.0	0.0	2.0
20日	9-10	0.0	0.0	0.0	0.0	0.0	0.0	0.0	0.0	0.0	0.0	0.0	0.0	0.0	0.0	0.0	1.0	1.0	0.0		0.0	0.0	0.0	0.0	1.0
	11	0.0	0.0	0.0	0.0	0.0	0.0	0.0	0.0	0.0	0.0	0.0	0.0	0.0	0.0	0.0	0.0	0.0	0.0		0.0	0.0	0.0	0.0	1.0
	12	8.0	0.0	0.0	0.0	0.0	0.0	0.0	0.0	0.0	0.0	0.0	0.0	0.0	0.0	0.0	0.0	0.0	0.0		0.0	0.0	0.0	2.0	0.0
	13	0.0	0.0	0.0	0.0	0.0	0.0	0.0	0.0	0.0	0.0	0.0	0.0	1.0	0.0	1.0	0.0	0.0	0.0		0.0	0.0	0.0	0.0	0.0
	14	0.0	0.0	0.0	0.0	0.0	0.0	0.0	0.0	0.0	0.0	0.0	0.0	0.0	0.0	0.0	4.0	0.0	0.0		0.0	0.0	0.0	0.0	1.0
	15	0.0	2.0	3.0	2.0	2.0	8.0	8.0	3.0	1.0	1.0	1.0	4.0	1.0	2.0	3.0	13.0	12.0	3.0		1.0	5.0	5.0	1.0	29.0
	16	16.0	10.0	8.0	22.0	15.0	14.0	20.0	14.0	12.0	14.0	0.0	3.0	7.0	3.0	9.0	0.0	5.0	13.0		41.0	7.0	17.0	13.0	6.0
	17	3.0	17.0	14.0	0.0	0.0	4.0	8.0	16.0	17.0	11.0	0.0	0.0	1.0	1.0	0.0	1.0	1.0	10.0		0.0	2.0	0.0	3.0	0.0
	18	0.0	0.0	0.0	0.0	1.0	1.0	1.0	0.0	0.0	0.0	0.0	0.0	0.0	0.0	0.0	0.0	0.0	1.0		0.0	0.0	1.0	3.0	0.0
	19	0.0	0.0	0.0	3.0	3.0	0.0	0.0	0.0	0.0	0.0	0.0	0.0	0.0	0.0	0.0	2.0	0.0	0.0		0.0	0.0	1.0	0.0	0.0
	20	0.0	0.0	0.0	0.0	0.0	0.0	0.0	0.0	0.0	0.0	0.0	2.0	0.0	4.0	0.0	17.0	1.0	0.0		0.0	0.0	0.0	0.0	24.0
	21	0.0	0.0	0.0	1.0	1.0	0.0	0.0	0.0	0.0	0.0	0.0	1.0	1.0	3.0	1.0	32.0	15.0	0.0		0.0	0.0	1.0	0.0	44.0
	22	0.0	0.0	0.0	32.0	22.0	5.0	0.0	0.0	0.0	0.0	0.0	1.0	2.0	1.0	4.0	1.0	5.0	0.0		0.0	8.0	32.0	7.0	0.0
	23	0.0	0.0	0.0	22.0	23.0	0.0	0.0	0.0	0.0	0.0	0.0	2.0	0.0	3.0	2.0	7.0	20.0	0.0		1.0	0.0	23.0	7.0	5.0
	0	0.0	0.0	0.0	3.0	5.0	1.0	0.0	0.0	0.0	1.0	1.0	0.0	2.0	0.0	5.0	0.0	1.0	0.0		0.0	9.0	3.0	3.0	5.0
	1	0.0	0.0	0.0	1.0	0.0	0.0	0.0	0.0	0.0	0.0	0.0	0.0	0.0	0.0	0.0	1.0	1.0	0.0		0.0	0.0	1.0	1.0	0.0
	2	1.0	0.0	0.0	0.0	0.0	0.0	0.0	0.0	0.0	0.0	0.0	0.0	0.0	0.0	0.0	0.0	0.0	2.0		0.0	0.0	0.0	0.0	0.0
	3	0.0	0.0	0.0	0.0	0.0	0.0	0.0	0.0	0.0	0.0	0.0	1.0	0.0	1.0	0.0	0.0	0.0	0.0		0.0	0.0	0.0	0.0	1.0
	4	0.0	1.0	0.0	0.0	0.0	0.0	0.0	0.0	0.0	0.0	0.0	0.0	0.0	0.0	0.0	4.0	1.0	0.0		0.0	0.0	0.0	0.0	10.0
	5	1.0	0.0	0.0	0.0	0.0	0.0	0.0	0.0	0.0	0.0	0.0	0.0	0.0	1.0	0.0	1.0	3.0	0.0		0.0	0.0	0.0	0.0	13.0
	6	0.0	0.0	0.0	1.0	1.0	0.0	0.0	0.0	0.0	0.0	0.0	0.0	0.0	0.0	1.0	2.0	1.0	0.0		0.0	0.0	0.0	1.0	9.0
	7	0.0	0.0	0.0	0.0	0.0	0.0	0.0	0.0	1.0	0.0	0.0	2.0	1.0	0.0	0.0	3.0	0.0	0.0		0.0	0.0	0.0	0.0	1.0
	8	0.0	0.0	1.0	0.0	0.0	0.0	0.0	0.0	0.0	0.0	0.0	1.0	0.0	2.0	0.0	2.0	2.0	0.0		0.0	0.0	0.0	0.0	4.0
	9	0.0	0.0	0.0	0.0	0.0	0.0	0.0	0.0	0.0	1.0	0.0	1.0	0.0	5.0	0.0	0.0	0.0	0.0		0.0	0.0	0.0	0.0	1.0
日合計		29.0	30.0	26.0	87.0	73.0	33.0	37.0	33.0	31.0	28.0	2.0	18.0	16.0	26.0	26.0	91.0	69.0	29.0		43.0	31.0	84.0	39.0	154.0

様式１－９

中部地方整備局　木曽川水系　対象洪水観測所時間雨量表

洪水　H11.9.20

日	時	岩村 国交省	大井 国交省	根の上 国交省	付知 国交省	木祖 国交省	船山 気象庁	久々野 気象庁	宮ノ前 気象庁	気象庁 高根 気象庁	高城山 気象庁	萩原 気象庁	宮地 気象庁	金山 気象庁	気象庁 付知 気象庁	三界山 気象庁	見行山 気象庁	気象庁 黒川 気象庁	伽藍 気象庁	美濃加茂 気象庁	可児川 気象庁	柄石峠 気象庁	気象庁 恵那 気象庁	中津川 気象庁	三森山 気象庁	気象庁 丸山 気象庁
19日	9-10	0.0	0.0	0.0	0.0		0.0		0.0			0.0	0.0	0.0	0.0			0.0	0.0	0.0		0.0	0.0	0.0	0.0	
	11	0.0	0.0	0.0	0.0		0.0		0.0			0.0	0.0	0.0	0.0			0.0	0.0	0.0		0.0	0.0	0.0	0.0	
	12	0.0	0.0	0.0	0.0		0.0		0.0			0.0	0.0	0.0	0.0			0.0	0.0	0.0		0.0	0.0	0.0	0.0	
	13	0.0	0.0	0.0	0.0		0.0		0.0			0.0	0.0	0.0	0.0			0.0	0.0	0.0		0.0	0.0	0.0	0.0	
	14	0.0	0.0	0.0	0.0		0.0		0.0			0.0	0.0	0.0	0.0			0.0	0.0	0.0		0.0	0.0	0.0	0.0	
	15	0.0	0.0	0.0	0.0		0.0		0.0			0.0	0.0	0.0	0.0			0.0	0.0	0.0		0.0	0.0	0.0	0.0	
	16	0.0	0.0	0.0	0.0		0.0		0.0			0.0	0.0	0.0	0.0			0.0	0.0	0.0		0.0	0.0	0.0	0.0	
	17	0.0	0.0	0.0	0.0		0.0		0.0			0.0	0.0	0.0	0.0			0.0	0.0	0.0		0.0	0.0	0.0	0.0	
	18	0.0	0.0	0.0	0.0		0.0		0.0			0.0	0.0	0.0	0.0			0.0	0.0	0.0		0.0	0.0	0.0	0.0	
	19	0.0	0.0	0.0	0.0		0.0		0.0			0.0	0.0	0.0	0.0			0.0	0.0	0.0		0.0	0.0	0.0	0.0	
	20	0.0	0.0	0.0	0.0		0.0		0.0			0.0	0.0	0.0	0.0			0.0	0.0	0.0		0.0	0.0	0.0	0.0	
	21	0.0	0.0	0.0	0.0		0.0		0.0			0.0	0.0	0.0	0.0			0.0	0.0	0.0		0.0	0.0	0.0	0.0	
	22	0.0	0.0	0.0	0.0		0.0		0.0			0.0	0.0	0.0	0.0			0.0	0.0	0.0		0.0	0.0	0.0	0.0	
	23	0.0	0.0	0.0	0.0		0.0		0.0			0.0	0.0	0.0	0.0			0.0	0.0	0.0		0.0	0.0	0.0	0.0	
	0	0.0	0.0	0.0	0.0		0.0		0.0			0.0	0.0	0.0	0.0			0.0	0.0	0.0		0.0	0.0	0.0	0.0	
	1	0.0	0.0	0.0	0.0		0.0		0.0			0.0	0.0	0.0	0.0			0.0	0.0	0.0		0.0	0.0	0.0	0.0	
	2	0.0	0.0	0.0	0.0		0.0		0.0			0.0	0.0	0.0	0.0			0.0	0.0	0.0		0.0	0.0	0.0	0.0	
	3	0.0	0.0	0.0	0.0		0.0		0.0			0.0	0.0	0.0	0.0			0.0	0.0	0.0		0.0	0.0	0.0	0.0	
	4	0.0	0.0	0.0	0.0		0.0		0.0			0.0	0.0	0.0	0.0			0.0	0.0	0.0		0.0	0.0	0.0	0.0	
	5	0.0	0.0	0.0	0.0		0.0		0.0			0.0	0.0	0.0	0.0			0.0	0.0	0.0		0.0	0.0	0.0	1.0	
	6	0.0	0.0	0.0	0.0		1.0		0.0			1.0	0.0	0.0	0.0			0.0	0.0	0.0		0.0	0.0	0.0	0.0	
	7	0.0	0.0	0.0	0.0		0.0		0.0			0.0	0.0	0.0	0.0			0.0	0.0	1.0		0.0	0.0	0.0	0.0	
	8	0.0	0.0	0.0	0.0		2.0		0.0			1.0	0.0	0.0	0.0			0.0	0.0	1.0		0.0	0.0	0.0	0.0	
	9	0.0	0.0	0.0	0.0		5.0		0.0			9.0	1.0	3.0	0.0			0.0	0.0	1.0		0.0	0.0	0.0	0.0	
日合計		0.0	0.0	0.0	0.0		8.0		0.0			11.0	1.0	3.0	0.0			0.0	0.0	3.0		0.0	0.0	0.0	1.0	
20日	9-10	0.0	0.0	0.0	0.0		10.0		1.0			1.0	1.0	0.0	0.0			0.0	0.0	0.0		0.0	0.0	0.0	1.0	
	11	0.0	0.0	0.0	0.0		1.0		2.0			0.0	3.0	0.0	0.0			0.0	0.0	0.0		0.0	0.0	0.0	0.0	
	12	0.0	0.0	0.0	0.0		3.0		0.0			0.0	0.0	0.0	0.0			0.0	0.0	0.0		0.0	0.0	0.0	0.0	
	13	0.0	0.0	0.0	0.0		0.0		0.0			8.0	1.0	1.0	0.0			0.0	0.0	3.0		0.0	0.0	0.0	0.0	
	14	0.0	0.0	0.0	0.0		7.0		9.0			38.0	13.0	20.0	0.0			0.0	0.0	4.0		1.0	0.0	0.0	0.0	
	15	0.0	0.0	5.0	13.0		11.0		25.0			22.0	8.0	6.0	14.0			27.0	5.0	3.0		2.0	0.0	1.0	0.0	
	16	0.0	30.0	2.0	12.0		1.0		0.0			0.0	0.0	0.0	10.0			1.0	5.0	0.0		22.0	21.0	10.0	0.0	
	17	0.0	1.0	0.0	1.0		0.0		0.0			0.0	0.0	1.0	2.0			2.0	3.0	0.0		0.0	1.0	17.0	0.0	
	18	0.0	0.0	0.0	1.0		0.0		1.0			0.0	1.0	0.0	0.0			1.0	0.0	0.0		0.0	0.0	0.0	0.0	
	19	0.0	0.0	0.0	0.0		5.0		1.0			47.0	0.0	0.0	0.0			0.0	0.0	13.0		0.0	0.0	0.0	0.0	
	20	0.0	0.0	0.0	0.0		0.0		1.0			7.0	40.0	22.0	1.0			0.0	1.0	29.0		0.0	0.0	0.0	1.0	
	21	0.0	0.0	0.0	20.0		1.0		3.0			3.0	34.0	0.0	19.0			5.0	1.0	0.0		0.0	0.0	0.0	0.0	
	22	0.0	1.0	0.0	2.0		1.0		0.0			0.0	1.0	3.0	3.0			1.0	4.0	0.0		0.0	0.0	0.0	0.0	
	23	0.0	0.0	0.0	2.0		1.0		0.0			0.0	10.0	9.0	1.0			8.0	1.0	36.0		0.0	0.0	0.0	0.0	
	0	0.0	0.0	2.0	12.0		0.0		0.0			0.0	1.0	2.0	11.0			12.0	54.0	1.0		0.0	1.0	0.0	0.0	
	1	0.0	0.0	0.0	1.0		0.0		0.0			1.0	0.0	3.0	1.0			2.0	7.0	0.0		0.0	0.0	0.0	0.0	
	2	0.0	1.0	0.0	0.0		0.0		0.0			0.0	0.0	0.0	0.0			0.0	0.0	0.0		0.0	0.0	0.0	0.0	
	3	0.0	0.0	0.0	0.0		1.0		0.0			0.0	3.0	17.0	0.0			0.0	0.0	0.0		0.0	0.0	0.0	0.0	
	4	0.0	0.0	0.0	0.0		3.0		1.0			1.0	21.0	86.0	1.0			0.0	0.0	1.0		0.0	0.0	1.0	0.0	
	5	0.0	0.0	0.0	1.0		1.0		0.0			2.0	7.0	35.0	0.0			2.0	1.0	1.0		0.0	0.0	0.0	1.0	
	6	0.0	0.0	0.0	0.0		2.0		1.0			8.0	7.0	1.0	0.0			0.0	0.0	0.0		0.0	0.0	0.0	0.0	
	7	0.0	0.0	0.0	0.0		12.0		1.0			5.0	1.0	0.0	0.0			1.0	0.0	0.0		0.0	0.0	0.0	0.0	
	8	0.0	0.0	1.0	0.0		1.0		1.0			27.0	0.0	1.0	1.0			0.0	0.0	0.0		0.0	0.0	0.0	0.0	
	9	1.0	0.0	0.0	0.0		22.0		6.0			37.0	0.0	0.0	0.0			0.0	0.0	0.0		0.0	0.0	0.0	0.0	
日合計		1.0	33.0	10.0	65.0		83.0		53.0			207.0	152.0	207.0	64.0			62.0	82.0	91.0		25.0	23.0	29.0	3.0	

様式１－９

中部地方整備局　木曽川水系　対象洪水観測所時間雨量表

洪水		H11.9.20																						
日	時	八百津 気象庁	加子母 気象庁	久田見 気象庁	奥屋 気象庁	新田 気象庁	気象庁 濁河 気象庁	カオレ 気象庁	開田 気象庁	気象庁 桃山 気象庁	南木曽 気象庁	三岳 気象庁	木曽福島 気象庁	気象庁 赤沢 気象庁	恵那山 気象庁	気象庁 御岳山 気象庁	気象庁 須原 気象庁	摺古木山 気象庁	野麦峠 気象庁	牧尾ダム 水機構	ウグイ川 水機構	三笠 水機構	池の越 水機構	阿木川 ダム 水機構	狸沢 水機構	大根木 水機構
19日	9-10								0.0		0.0		0.0			0.0	0.0			0.0	0.0	0.0	0.0	0.0	0.0	0.0
	11								0.0		0.0		0.0			0.0	0.0			0.0	0.0	0.0	0.0	0.0	0.0	0.0
	12								0.0		0.0		0.0			0.0	0.0			0.0	0.0	0.0	0.0	0.0	0.0	0.0
	13								0.0		0.0		0.0			0.0	0.0			0.0	0.0	0.0	0.0	0.0	0.0	0.0
	14								0.0		0.0		0.0			0.0	0.0			0.0	0.0	0.0	0.0	0.0	0.0	0.0
	15								0.0		0.0		0.0			0.0	0.0			0.0	0.0	0.0	0.0	0.0	0.0	0.0
	16								0.0		0.0		0.0			0.0	0.0			0.0	0.0	0.0	0.0	0.0	0.0	0.0
	17								0.0		0.0		0.0			0.0	0.0			0.0	0.0	0.0	0.0	0.0	0.0	0.0
	18								0.0		0.0		0.0			0.0	0.0			0.0	0.0	0.0	0.0	0.0	0.0	0.0
	19								0.0		0.0		0.0			0.0	0.0			0.0	0.0	0.0	0.0	0.0	0.0	0.0
	20								0.0		0.0		0.0			0.0	0.0			0.0	0.0	0.0	0.0	0.0	0.0	0.0
	21								0.0		0.0		0.0			0.0	0.0			0.0	0.0	0.0	0.0	0.0	0.0	0.0
	22								0.0		0.0		0.0			0.0	0.0			0.0	0.0	0.0	0.0	0.0	0.0	0.0
	23								0.0		0.0		0.0			0.0	0.0			0.0	0.0	0.0	0.0	0.0	0.0	0.0
	0								0.0		0.0		0.0			0.0	0.0			0.0	0.0	0.0	0.0	0.0	0.0	0.0
	1								0.0		0.0		0.0			0.0	0.0			0.0	0.0	0.0	0.0	0.0	0.0	0.0
	2								0.0		0.0		0.0			0.0	0.0			0.0	0.0	0.0	0.0	0.0	0.0	0.0
	3								0.0		0.0		0.0			0.0	0.0			0.0	0.0	0.0	0.0	0.0	0.0	0.0
	4								1.0		0.0		0.0			1.0	0.0			0.0	1.0	0.0	0.0	0.0	0.0	0.0
	5								0.0		0.0		0.0			0.0	0.0			0.0	0.0	0.0	0.0	0.0	0.0	0.0
	6								0.0		0.0		0.0			0.0	0.0			0.0	0.0	0.0	0.0	0.0	0.0	0.0
	7								0.0		0.0		0.0			1.0	0.0			0.0	0.0	1.0	0.0	0.0	0.0	0.0
	8								0.0		0.0		0.0			1.0	0.0			0.0	0.0	0.0	1.0	0.0	0.0	0.0
	9								0.0		0.0		0.0			1.0	0.0			0.0	0.0	1.0	0.0	0.0	1.0	0.0
日合計									1.0		0.0		0.0			4.0	0.0			0.0	1.0	2.0	1.0	0.0	1.0	0.0
20日	9-10								0.0		0.0		0.0			3.0	0.0			0.0	1.0	2.0	0.0	0.0	0.0	0.0
	11								0.0		0.0		0.0			2.0	0.0			0.0	0.0	1.0	0.0	0.0	0.0	0.0
	12								0.0		0.0		0.0			2.0	0.0			0.0	0.0	1.0	1.0	0.0	0.0	0.0
	13								1.0		0.0		1.0			0.0	0.0			0.0	1.0	0.0	0.0	0.0	欠	0.0
	14								0.0		0.0		0.0			2.0	0.0			0.0	1.0	1.0	0.0	0.0	欠	0.0
	15								3.0		3.0		2.0			13.0	1.0			11.0	15.0	9.0	12.0	1.0	0.0	0.0
	16								3.0		18.0		8.0			4.0	12.0			6.0	15.0	3.0	5.0	0.0	0.0	0.0
	17								0.0		11.0		0.0			1.0	3.0			0.0	0.0	1.0	1.0	0.0	0.0	0.0
	18								0.0		2.0		0.0			0.0	3.0			0.0	2.0	0.0	0.0	0.0	0.0	0.0
	19								1.0		0.0		0.0			1.0	0.0			0.0	1.0	1.0	0.0	0.0	0.0	0.0
	20								4.0		0.0		0.0			4.0	0.0			1.0	4.0	5.0	3.0	0.0	0.0	0.0
	21								3.0		0.0		2.0			12.0	0.0			6.0	27.0	11.0	29.0	0.0	0.0	0.0
	22								1.0		0.0		5.0			1.0	7.0			4.0	29.0	1.0	2.0	0.0	0.0	0.0
	23								2.0		0.0		2.0			3.0	7.0			20.0	5.0	3.0	12.0	0.0	0.0	0.0
	0								1.0		0.0		6.0			0.0	3.0			3.0	5.0	0.0	2.0	1.0	0.0	0.0
	1								0.0		0.0		0.0			0.0	1.0			0.0	0.0	0.0	0.0	0.0	0.0	0.0
	2								0.0		0.0		0.0			0.0	0.0			0.0	0.0	0.0	0.0	0.0	0.0	0.0
	3								0.0		0.0		0.0			1.0	0.0			0.0	1.0	1.0	0.0	0.0	0.0	0.0
	4								0.0		0.0		0.0			3.0	0.0			0.0	1.0	2.0	2.0	0.0	0.0	0.0
	5								2.0		1.0		1.0			2.0	0.0			1.0	4.0	1.0	3.0	0.0	1.0	1.0
	6								0.0		0.0		0.0			1.0	1.0			1.0	0.0	1.0	4.0	0.0	0.0	0.0
	7								0.0		0.0		0.0			2.0	0.0			0.0	0.0	3.0	0.0	0.0	0.0	0.0
	8								2.0		0.0		0.0			3.0	0.0			0.0	1.0	3.0	1.0	0.0	0.0	0.0
	9								6.0		0.0		0.0			5.0	0.0			1.0	0.0	3.0	1.0	0.0	0.0	0.0
日合計									29.0		35.0		27.0			65.0	38.0			54.0	113.0	53.0	78.0	2.0	欠	1.0

様式１－９

中部地方整備局　木曽川水系　対象洪水観測所時間雨量表

洪水		H11.9.20																							
日	時	水機構 岩村 水機構	岩屋 水機構	水機構 西村 水機構	弓掛 水機構	数河 水機構	水機構 川上 水機構	日出雲 水機構	楢谷 水機構	ワサビ沢 水機構	池の沢 水機構	味噌川ダムサイト 水機構	味噌川 ダム地点 水機構	野麦 中電	高根第一 ダム 中電	高根第二 ダム 中電	一之宿 中電	秋神ダム 中電	朝日ダム 中電	久々野 ダム 中電	大洞 中電	東上田 ダム 中電	瀬戸第一 えん堤 中電	下原ダム 中電	大船渡 えん堤 中電	七宗 えん堤 中電
19日	9-10	0.0	0.0	0.0	0.0	0.0	0.0	0.0	0.0				0.0	0.0	0.0	0.0	0.0	0.0	0.0	0.0	0.0	0.0	0.0	0.0	0.0	
	11	0.0	0.0	0.0	0.0	0.0	0.0	0.0	0.0				0.0	0.0	0.0	0.0	0.0	0.0	0.0	0.0	0.0	0.0	0.0	0.0	0.0	
	12	0.0	0.0	0.0	0.0	0.0	0.0	0.0	0.0				0.0	0.0	0.0	0.0	0.0	0.0	0.0	0.0	0.0	0.0	0.0	0.0	0.0	
	13	0.0	0.0	0.0	0.0	0.0	0.0	0.0	0.0				0.0	0.0	0.0	0.0	0.0	0.0	0.0	0.0	0.0	0.0	0.0	0.0	0.0	
	14	0.0	0.0	0.0	0.0	0.0	0.0	0.0	0.0				0.0	0.0	0.0	0.0	0.0	0.0	0.0	0.0	0.0	0.0	0.0	0.0	0.0	
	15	0.0	0.0	0.0	0.0	0.0	0.0	0.0	0.0				0.0	0.0	0.0	0.0	0.0	0.0	0.0	0.0	0.0	0.0	0.0	0.0	0.0	
	16	0.0	0.0	0.0	0.0	0.0	0.0	0.0	0.0				0.0	0.0	0.0	0.0	0.0	0.0	0.0	0.0	0.0	0.0	0.0	0.0	0.0	
	17	0.0	0.0	0.0	0.0	0.0	0.0	0.0	0.0				0.0	0.0	0.0	0.0	0.0	0.0	0.0	0.0	0.0	0.0	0.0	0.0	0.0	
	18	0.0	0.0	0.0	0.0	0.0	0.0	0.0	0.0				0.0	0.0	0.0	0.0	0.0	0.0	0.0	0.0	0.0	0.0	0.0	0.0	0.0	
	19	0.0	0.0	0.0	0.0	0.0	0.0	0.0	0.0				0.0	0.0	0.0	0.0	0.0	0.0	0.0	0.0	0.0	0.0	0.0	0.0	0.0	
	20	0.0	0.0	0.0	0.0	0.0	0.0	0.0	0.0				0.0	0.0	0.0	0.0	0.0	0.0	0.0	0.0	0.0	0.0	0.0	0.0	0.0	
	21	0.0	0.0	0.0	0.0	0.0	0.0	0.0	0.0				0.0	0.0	0.0	0.0	0.0	0.0	0.0	0.0	0.0	0.0	0.0	0.0	0.0	
	22	0.0	0.0	0.0	0.0	0.0	0.0	0.0	0.0				0.0	0.0	0.0	0.0	0.0	0.0	0.0	0.0	0.0	0.0	0.0	0.0	0.0	
	23	0.0	0.0	0.0	0.0	0.0	0.0	0.0	0.0				0.0	0.0	0.0	0.0	0.0	0.0	0.0	0.0	0.0	0.0	0.0	0.0	0.0	
	0	0.0	0.0	0.0	0.0	0.0	0.0	0.0	0.0				0.0	0.0	0.0	0.0	0.0	0.0	0.0	0.0	0.0	0.0	0.0	0.0	0.0	
	1	0.0	0.0	0.0	0.0	0.0	0.0	0.0	0.0				0.0	0.0	0.0	0.0	0.0	0.0	0.0	0.0	0.0	0.0	0.0	0.0	0.0	
	2	0.0	0.0	0.0	0.0	0.0	0.0	0.0	0.0				0.0	0.0	0.0	0.0	0.0	0.0	0.0	0.0	0.0	0.0	0.0	0.0	0.0	
	3	0.0	0.0	0.0	0.0	0.0	0.0	0.0	0.0				0.0	0.0	0.0	0.0	0.0	0.0	0.0	0.0	0.0	0.0	0.0	0.0	0.0	
	4	0.0	0.0	0.0	0.0	0.0	0.0	0.0	0.0				0.0	0.0	0.0	0.0	0.0	0.0	0.0	0.0	0.0	0.0	0.0	0.0	0.0	
	5	0.0	0.0	0.0	0.0	1.0	1.0	1.0	1.0				0.0	0.0	0.0	0.0	0.0	0.0	0.0	0.0	0.0	0.0	1.0	0.0	0.0	
	6	0.0	1.0	1.0	1.0	0.0	0.0	1.0	2.0				0.0	0.0	0.0	0.0	0.0	0.0	0.0	0.0	0.0	1.0	0.0	1.0	0.0	
	7	0.0	0.0	1.0	0.0	1.0	11.0	6.0	18.0				0.0	0.0	0.0	0.0	0.0	0.0	0.0	0.0	0.0	0.0	0.0	0.0	0.0	
	8	0.0	1.0	1.0	2.0	5.0	6.0	7.0	10.0				0.0	0.0	0.0	0.0	0.0	0.0	0.0	0.0	0.0	1.0	0.0	0.0	1.0	
	9	0.0	6.0	6.0	11.0	7.0	9.0	5.0	16.0				0.0	0.0	0.0	0.0	0.0	0.0	0.0	1.0	2.0	3.0	4.0	4.0	2.0	
日合計		0.0	8.0	9.0	14.0	14.0	27.0	20.0	47.0				0.0	0.0	0.0	0.0	0.0	0.0	0.0	1.0	2.0	5.0	5.0	5.0	3.0	
20日	9-10	0.0	1.0	0.0	0.0	3.0	1.0	0.0	2.0				0.0	0.0	1.0	1.0	1.0	2.0	1.0	2.0	1.0	3.0	0.0	0.0	0.0	
	11	0.0	0.0	1.0	0.0	1.0	0.0	0.0	1.0				0.0	1.0	1.0	2.0	1.0	0.0	0.0	0.0	0.0	1.0	0.0	0.0	0.0	
	12	0.0	0.0	0.0	0.0	1.0	0.0	0.0	1.0				0.0	0.0	0.0	0.0	0.0	0.0	1.0	1.0	0.0	0.0	0.0	0.0	0.0	
	13	0.0	3.0	12.0	27.0	2.0	0.0	0.0	0.0				0.0	0.0	0.0	0.0	0.0	0.0	0.0	0.0	0.0	2.0	1.0	0.0	1.0	
	14	0.0	37.0	46.0	45.0	13.0	5.0	6.0	3.0				0.0	2.0	9.0	8.0	9.0	5.0	5.0	6.0	50.0	25.0	33.0	18.0	21.0	
	15	0.0	13.0	25.0	18.0	18.0	4.0	10.0	3.0				0.0	23.0	24.0	28.0	24.0	18.0	16.0	20.0	36.0	25.0	26.0	8.0	6.0	
	16	1.0	0.0	1.0	0.0	0.0	0.0	0.0	0.0				4.0	6.0	5.0	2.0	1.0	2.0	2.0	2.0	0.0	0.0	1.0	0.0	0.0	
	17	0.0	0.0	4.0	1.0	1.0	0.0	2.0	0.0				0.0	0.0	0.0	0.0	0.0	0.0	1.0	0.0	0.0	0.0	2.0	0.0	1.0	
	18	0.0	6.0	2.0	4.0	1.0	1.0	3.0	0.0				0.0	1.0	1.0	1.0	0.0	1.0	0.0	0.0	0.0	2.0	1.0	0.0	0.0	
	19	0.0	40.0	16.0	23.0	6.0	3.0	0.0	0.0				0.0	0.0	0.0	0.0	2.0	1.0	2.0	2.0	13.0	14.0	15.0	1.0	2.0	
	20	0.0	34.0	20.0	8.0	0.0	0.0	0.0	0.0				1.0	0.0	2.0	2.0	0.0	1.0	0.0	1.0	32.0	1.0	31.0	44.0	23.0	
	21	0.0	21.0	22.0	7.0	0.0	0.0	1.0	0.0				1.0	9.0	6.0	5.0	3.0	0.0	0.0	0.0	8.0	0.0	46.0	2.0	0.0	
	22	0.0	10.0	17.0	11.0	1.0	0.0	2.0	0.0				0.0	0.0	1.0	1.0	0.0	0.0	0.0	0.0	27.0	0.0	17.0	8.0	3.0	
	23	0.0	5.0	6.0	2.0	0.0	0.0	0.0	0.0				1.0	1.0	1.0	1.0	1.0	1.0	3.0	3.0	1.0	0.0	2.0	25.0	9.0	
	0	0.0	0.0	0.0	0.0	0.0	0.0	0.0	0.0				2.0	0.0	0.0	0.0	0.0	0.0	0.0	0.0	0.0	0.0	1.0	3.0	2.0	
	1	0.0	1.0	0.0	1.0	1.0	0.0	1.0	0.0				0.0	0.0	0.0	0.0	0.0	0.0	0.0	0.0	1.0	0.0	0.0	1.0	4.0	
	2	0.0	0.0	1.0	1.0	1.0	1.0	2.0	0.0				0.0	0.0	0.0	0.0	0.0	0.0	0.0	0.0	0.0	0.0	0.0	0.0	0.0	
	3	0.0	13.0	1.0	2.0	1.0	6.0	2.0	7.0				0.0	0.0	0.0	0.0	0.0	0.0	0.0	0.0	1.0	2.0	3.0	16.0	18.0	
	4	0.0	7.0	2.0	1.0	4.0	2.0	1.0	6.0				0.0	0.0	0.0	0.0	0.0	1.0	1.0	1.0	0.0	0.0	4.0	40.0	79.0	
	5	0.0	12.0	5.0	5.0	5.0	1.0	3.0	3.0				0.0	0.0	0.0	0.0	1.0	1.0	1.0	1.0	1.0	6.0	1.0	29.0	34.0	
	6	0.0	41.0	23.0	27.0	7.0	6.0	5.0	1.0				1.0	0.0	0.0	0.0	1.0	1.0	0.0	0.0	11.0	4.0	22.0	3.0	1.0	
	7	0.0	15.0	11.0	16.0	3.0	3.0	8.0	1.0				1.0	0.0	1.0	1.0	1.0	1.0	2.0	4.0	11.0	3.0	16.0	0.0	0.0	
	8	0.0	21.0	30.0	75.0	7.0	0.0	5.0	1.0				0.0	0.0	0.0	0.0	0.0	0.0	0.0	1.0	5.0	8.0	12.0	1.0	1.0	
	9	0.0	12.0	29.0	15.0	31.0	14.0	22.0	5.0				1.0	1.0	1.0	0.0	0.0	5.0	3.0	3.0	4.0	4.0	32.0	10.0	1.0	0.0	
日合計		1.0	292.0	274.0	289.0	107.0	47.0	73.0	34.0				12.0	44.0	53.0	52.0	50.0	38.0	38.0	48.0	202.0	128.0	244.0	200.0	205.0	

様式１－９

中部地方整備局　木曽川水系　対象洪水観測所時間雨量表

洪水		H11.9.20																							
日	時	馬瀬川 第二ダム 中電	西村ダム 中電	黒石 中電	名倉 えん堤 中電	上麻生 えん堤 中電	川辺ダム 中電	関電三浦 関電	本谷 関電	水無沢 関電	関電白川 関電	王滝川 関電	関電 西野川 関電	常盤 関電	関電三岳 関電	上小川 関電	下之原 関電	木曽 関電	木曽川 関電	伊奈川 関電	今朝沢 関電	東川 関電	読書 関電	関電阿寺 関電	関電山口 関電	関電落合 関電
19日	9-10	0.0	0.0	0.0	0.0	0.0	0.0	0.0	0.0	0.0	0.0	0.0	0.0	0.0	0.0	0.0	0.0	0.0	0.0	0.0	0.0	0.0	0.0	0.0	0.0
	11	0.0	0.0	0.0	0.0	0.0	0.0	0.0	0.0	0.0	0.0	0.0	0.0	0.0	0.0	0.0	0.0	0.0	0.0	0.0	0.0	0.0	0.0	0.0	0.0
	12	0.0	0.0	0.0	0.0	0.0	0.0	0.0	0.0	0.0	0.0	0.0	0.0	0.0	0.0	0.0	0.0	0.0	0.0	0.0	0.0	0.0	0.0	0.0	0.0
	13	0.0	0.0	0.0	0.0	0.0	0.0	0.0	0.0	0.0	0.0	0.0	0.0	0.0	0.0	0.0	0.0	0.0	0.0	0.0	0.0	0.0	0.0	0.0	0.0
	14	0.0	0.0	0.0	0.0	0.0	0.0	0.0	0.0	0.0	0.0	0.0	0.0	0.0	0.0	0.0	0.0	0.0	0.0	0.0	0.0	0.0	0.0	0.0	0.0
	15	0.0	0.0	0.0	0.0	0.0	0.0	0.0	0.0	0.0	0.0	0.0	0.0	0.0	0.0	0.0	0.0	0.0	0.0	0.0	0.0	0.0	0.0	0.0	0.0
	16	0.0	0.0	0.0	0.0	0.0	0.0	0.0	0.0	0.0	0.0	0.0	0.0	0.0	0.0	0.0	0.0	0.0	0.0	0.0	0.0	0.0	0.0	0.0	0.0
	17	0.0	0.0	0.0	0.0	0.0	0.0	0.0	0.0	0.0	0.0	0.0	0.0	0.0	0.0	0.0	0.0	0.0	0.0	0.0	0.0	0.0	0.0	0.0	0.0
	18	0.0	0.0	0.0	0.0	0.0	0.0	0.0	0.0	0.0	0.0	0.0	0.0	0.0	0.0	0.0	0.0	0.0	0.0	0.0	0.0	0.0	0.0	0.0	0.0
	19	0.0	0.0	0.0	0.0	0.0	0.0	0.0	0.0	0.0	0.0	0.0	0.0	0.0	0.0	0.0	0.0	0.0	0.0	0.0	0.0	0.0	0.0	0.0	0.0
	20	0.0	0.0	0.0	0.0	0.0	0.0	0.0	0.0	0.0	0.0	0.0	0.0	0.0	0.0	0.0	0.0	0.0	0.0	0.0	0.0	0.0	0.0	0.0	0.0
	21	0.0	0.0	0.0	0.0	0.0	0.0	0.0	0.0	0.0	0.0	0.0	0.0	0.0	0.0	0.0	0.0	0.0	0.0	0.0	0.0	0.0	0.0	0.0	0.0
	22	0.0	0.0	0.0	0.0	0.0	0.0	0.0	0.0	0.0	0.0	0.0	0.0	0.0	0.0	0.0	0.0	0.0	0.0	0.0	0.0	0.0	0.0	0.0	0.0
	23	0.0	0.0	0.0	0.0	0.0	0.0	0.0	0.0	0.0	0.0	0.0	0.0	0.0	0.0	0.0	0.0	0.0	0.0	0.0	0.0	0.0	0.0	0.0	0.0
	0	0.0	0.0	0.0	0.0	0.0	0.0	0.0	0.0	0.0	0.0	0.0	0.0	0.0	0.0	0.0	0.0	0.0	0.0	0.0	0.0	0.0	0.0	0.0	0.0
	1	0.0	0.0	0.0	0.0	0.0	0.0	0.0	0.0	0.0	0.0	0.0	0.0	0.0	0.0	0.0	0.0	0.0	0.0	0.0	0.0	0.0	0.0	0.0	0.0
	2	0.0	0.0	0.0	0.0	0.0	0.0	0.0	0.0	0.0	0.0	0.0	0.0	0.0	0.0	0.0	0.0	0.0	0.0	0.0	0.0	0.0	0.0	0.0	0.0
	3	0.0	0.0	0.0	0.0	0.0	0.0	0.0	0.0	0.0	0.0	0.0	0.0	0.0	0.0	0.0	0.0	0.0	0.0	0.0	0.0	0.0	0.0	0.0	0.0
	4	0.0	0.0	0.0	0.0	0.0	0.0	0.0	0.0	0.0	0.0	0.0	0.0	0.0	0.0	0.0	0.0	0.0	0.0	0.0	0.0	0.0	0.0	0.0	0.0
	5	0.0	1.0	1.0	0.0	0.0	0.0	0.0	0.0	0.0	0.0	0.0	0.0	0.0	0.0	0.0	0.0	0.0	0.0	0.0	1.0	0.0	0.0	0.0	0.0
	6	0.0	0.0	0.0	0.0	0.0	0.0	1.0	0.0	0.0	0.0	0.0	0.0	0.0	0.0	0.0	0.0	0.0	0.0	0.0	1.0	0.0	0.0	0.0	0.0
	7	1.0	1.0	2.0	0.0	0.0	0.0	0.0	1.0	0.0	1.0	0.0	0.0	0.0	0.0	0.0	0.0	0.0	0.0	0.0	0.0	0.0	0.0	0.0	0.0
	8	1.0	1.0	4.0	0.0	0.0	1.0	0.0	0.0	0.0	0.0	0.0	0.0	0.0	1.0	0.0	0.0	0.0	0.0	0.0	0.0	0.0	0.0	0.0	0.0
	9	6.0	6.0	7.0	0.0	0.0	1.0	1.0	1.0	2.0	0.0	0.0	0.0	0.0	0.0	0.0	0.0	0.0	0.0	0.0	0.0	0.0	0.0	0.0	0.0
日合計		8.0	9.0	14.0	0.0	0.0	2.0	2.0	2.0	2.0	1.0	0.0	0.0	0.0	1.0	0.0	0.0	0.0	0.0	0.0	2.0	0.0	0.0	0.0	0.0
20日	9-10	0.0	1.0	1.0	1.0	0.0	0.0	0.0	1.0	3.0	3.0	2.0	1.0	0.0	0.0	0.0	0.0	0.0	0.0	0.0	0.0	0.0	0.0	0.0	0.0
	11	0.0	0.0	4.0	0.0	0.0	0.0	1.0	0.0	1.0	0.0	0.0	0.0	0.0	1.0	0.0	1.0	0.0	0.0	0.0	1.0	0.0	0.0	1.0	0.0
	12	0.0	0.0	1.0	0.0	1.0	0.0	0.0	0.0	1.0	1.0	0.0	0.0	0.0	0.0	0.0	0.0	0.0	0.0	0.0	0.0	0.0	1.0	0.0	0.0
	13	1.0	8.0	1.0	2.0	0.0	1.0	0.0	0.0	1.0	1.0	0.0	0.0	0.0	1.0	0.0	0.0	1.0	1.0	0.0	0.0	0.0	0.0	7.0	0.0
	14	32.0	46.0	15.0	13.0	2.0	11.0	3.0	4.0	12.0	0.0	1.0	1.0	1.0	2.0	0.0	0.0	1.0	1.0	1.0	6.0	1.0	1.0	1.0	0.0
	15	6.0	24.0	12.0	11.0	44.0	20.0	13.0	16.0	17.0	28.0	22.0	3.0	11.0	7.0	0.0	4.0	3.0	1.0	12.0	8.0	12.0	3.0	3.0	3.0
	16	0.0	1.0	0.0	0.0	0.0	0.0	1.0	6.0	1.0	1.0	1.0	2.0	6.0	2.0	3.0	7.0	10.0	9.0	11.0	10.0	9.0	14.0	22.0	17.0
	17	0.0	5.0	1.0	1.0	0.0	0.0	0.0	1.0	1.0	0.0	1.0	1.0	0.0	1.0	0.0	1.0	0.0	0.0	3.0	6.0	4.0	3.0	2.0	9.0
	18	5.0	2.0	1.0	0.0	0.0	0.0	1.0	4.0	1.0	1.0	0.0	0.0	1.0	0.0	0.0	0.0	1.0	0.0	3.0	4.0	4.0	2.0	3.0	1.0
	19	25.0	21.0	1.0	1.0	1.0	4.0	1.0	0.0	4.0	0.0	0.0	0.0	0.0	0.0	0.0	0.0	1.0	0.0	0.0	0.0	1.0	0.0	1.0	0.0
	20	52.0	31.0	0.0	21.0	11.0	45.0	17.0	8.0	12.0	10.0	8.0	3.0	0.0	3.0	0.0	0.0	0.0	0.0	0.0	0.0	0.0	0.0	0.0	0.0
	21	4.0	29.0	0.0	0.0	2.0	8.0	33.0	17.0	34.0	53.0	39.0	3.0	4.0	8.0	1.0	6.0	1.0	1.0	0.0	0.0	0.0	0.0	2.0	0.0
	22	9.0	16.0	2.0	5.0	0.0	0.0	1.0	1.0	0.0	1.0	1.0	1.0	2.0	1.0	0.0	1.0	10.0	6.0	15.0	10.0	12.0	7.0	25.0	0.0
	23	7.0	4.0	0.0	13.0	23.0	44.0	7.0	14.0	10.0	3.0	2.0	2.0	11.0	1.0	2.0	4.0	4.0	2.0	1.0	5.0	6.0	1.0	5.0	0.0
	0	0.0	0.0	0.0	5.0	19.0	4.0	0.0	0.0	1.0	6.0	3.0	1.0	7.0	1.0	4.0	0.0	4.0	6.0	2.0	2.0	4.0	2.0	10.0	0.0
	1	1.0	0.0	1.0	0.0	0.0	0.0	1.0	0.0	0.0	1.0	1.0	0.0	1.0	0.0	0.0	0.0	0.0	0.0	0.0	1.0	0.0	1.0	1.0	0.0
	2	1.0	1.0	1.0	1.0	0.0	0.0	0.0	0.0	0.0	0.0	0.0	0.0	0.0	0.0	0.0	0.0	0.0	0.0	0.0	0.0	0.0	0.0	0.0	0.0
	3	31.0	3.0	2.0	0.0	0.0	0.0	0.0	0.0	1.0	2.0	0.0	0.0	0.0	0.0	0.0	0.0	0.0	0.0	0.0	0.0	0.0	0.0	0.0	0.0
	4	6.0	2.0	欠	79.0	0.0	1.0	4.0	2.0	4.0	7.0	4.0	0.0	0.0	1.0	0.0	1.0	0.0	0.0	0.0	0.0	0.0	0.0	0.0	0.0
	5	22.0	2.0	欠	37.0	15.0	0.0	1.0	0.0	3.0	9.0	4.0	2.0	1.0	2.0	0.0	1.0	0.0	0.0	0.0	0.0	0.0	2.0	0.0	2.0
	6	12.0	31.0	4.0	1.0	0.0	0.0	2.0	4.0	4.0	3.0	2.0	0.0	0.0	0.0	0.0	0.0	1.0	1.0	0.0	0.0	0.0	0.0	3.0	0.0
	7	4.0	9.0	8.0	0.0	0.0	0.0	3.0	2.0	3.0	2.0	1.0	0.0	0.0	1.0	0.0	1.0	0.0	0.0	0.0	0.0	0.0	0.0	0.0	0.0
	8	14.0	29.0	9.0	0.0	0.0	0.0	1.0	1.0	1.0	3.0	1.0	2.0	0.0	6.0	0.0	1.0	0.0	0.0	0.0	0.0	0.0	0.0	1.0	0.0
	9	10.0	27.0	34.0	0.0	0.0	0.0	1.0	1.0	1.0	1.0	1.0	4.0	0.0	2.0	1.0	5.0	0.0	0.0	0.0	0.0	0.0	0.0	0.0	0.0
日合計		242.0	292.0	欠	191.0	118.0	138.0	91.0	82.0	115.0	136.0	95.0	26.0	45.0	40.0	11.0	33.0	37.0	28.0	48.0	53.0	53.0	37.0	86.0	33.0

様式１－９

中部地方整備局　木曽川水系　対象洪水観測所時間雨量表

洪水		H11.9.20																									
日	時	関電大井 関電	関電笠置 関電	関電丸山 関電	関電兼山 関電	関電今渡 関電	関電桃山 関電																				
19日	9-10	0.0	欠	0.0	0.0	0.0	0.0																				
	11	0.0	欠	0.0	0.0	0.0	0.0																				
	12	0.0	欠	0.0	0.0	0.0	0.0																				
	13	0.0	欠	0.0	0.0	0.0	0.0																				
	14	0.0	欠	0.0	0.0	0.0	0.0																				
	15	0.0	欠	0.0	0.0	0.0	0.0																				
	16	0.0	欠	0.0	0.0	0.0	0.0																				
	17	0.0	欠	0.0	0.0	0.0	0.0																				
	18	0.0	欠	0.0	0.0	0.0	0.0																				
	19	0.0	欠	0.0	0.0	0.0	0.0																				
	20	0.0	欠	0.0	0.0	0.0	0.0																				
	21	0.0	欠	0.0	0.0	0.0	0.0																				
	22	0.0	欠	0.0	0.0	0.0	0.0																				
	23	0.0	欠	0.0	0.0	0.0	0.0																				
	0	0.0	欠	0.0	0.0	0.0	0.0																				
	1	0.0	欠	0.0	0.0	0.0	0.0																				
	2	0.0	欠	0.0	0.0	0.0	0.0																				
	3	0.0	欠	0.0	0.0	0.0	0.0																				
	4	0.0	欠	0.0	0.0	0.0	1.0																				
	5	0.0	欠	0.0	0.0	0.0	0.0																				
	6	0.0	欠	0.0	0.0	0.0	0.0																				
	7	0.0	欠	0.0	0.0	0.0	0.0																				
	8	0.0	欠	0.0	0.0	2.0	0.0																				
	9	0.0	欠	0.0	0.0	0.0	0.0																				
日合計		0.0	欠	0.0	0.0	2.0	1.0																				
20日	9-10	0.0	欠	0.0	0.0	0.0	0.0																				
	11	0.0	欠	0.0	0.0	0.0	0.0																				
	12	0.0	欠	0.0	0.0	0.0	0.0																				
	13	0.0	欠	0.0	0.0	0.0	0.0																				
	14	0.0	欠	0.0	9.0	12.0	0.0																				
	15	0.0	欠	5.0	7.0	9.0	5.0																				
	16	29.0	41.0	6.0	0.0	0.0	16.0																				
	17	1.0	0.0	3.0	0.0	0.0	0.0																				
	18	0.0	0.0	0.0	0.0	0.0	1.0																				
	19	0.0	0.0	0.0	0.0	4.0	1.0																				
	20	0.0	0.0	0.0	3.0	3.0	0.0																				
	21	0.0	0.0	0.0	0.0	0.0	1.0																				
	22	1.0	1.0	7.0	0.0	0.0	31.0																				
	23	0.0	1.0	0.0	19.0	17.0	21.0																				
	0	0.0	0.0	9.0	5.0	1.0	4.0																				
	1	0.0	0.0	0.0	0.0	0.0	0.0																				
	2	0.0	0.0	0.0	0.0	0.0	0.0																				
	3	0.0	0.0	0.0	0.0	1.0	0.0																				
	4	0.0	0.0	0.0	1.0	0.0	0.0																				
	5	0.0	0.0	0.0	0.0	0.0	0.0																				
	6	0.0	0.0	0.0	0.0	0.0	1.0																				
	7	0.0	0.0	0.0	0.0	0.0	0.0																				
	8	1.0	0.0	0.0	0.0	0.0	0.0																				
	9	0.0	0.0	0.0	0.0	0.0	0.0																				
日合計		32.0	欠	30.0	44.0	47.0	81.0																				

様式１－９

中部地方整備局　木曽川水系　対象洪水観測所時間雨量表

洪水		H11.9.20																						
日	時	高根 国交省	胡桃島 国交省	大西 国交省	湯屋 国交省	下呂 国交省	大原 国交省	小川 国交省	和良 国交省	神土 国交省	黒川 国交省	三川 国交省	今渡 国交省	上麻生 国交省	神淵 国交省	小坊 国交省	カジヤ 国交省	濁河 国交省	上呂 国交省	小和知 国交省	成山 国交省	御嵩 国交省	御岳山 国交省	赤沢 国交省	阿寺 国交省	川上 国交省
21日	9-10	21.0	17.0		28.0	4.0	1.0	0.0	0.0	0.0	1.0	0.0	0.0		0.0	8.0	0.0	16.0	2.0	0.0	0.0	0.0	2.0	0.0	1.0	0.0
	11	23.0	17.0		6.0	2.0	12.0	2.0	4.0	0.0	0.0	3.0	2.0		1.0	3.0	9.0	11.0	3.0	0.0	0.0	0.0	1.0	2.0	1.0	0.0
	12	9.0	6.0		1.0	1.0	1.0	4.0	0.0	7.0	0.0	1.0	0.0		0.0	11.0	4.0	6.0	1.0	1.0	2.0	0.0	2.0	2.0	0.0	0.0
	13	0.0	1.0		2.0	8.0	1.0	6.0	3.0	1.0	0.0	1.0	0.0		1.0	0.0	2.0	4.0	3.0	7.0	8.0	0.0	1.0	0.0	1.0	0.0
	14	8.0	6.0		9.0	7.0	13.0	18.0	13.0	0.0	0.0	1.0	2.0		0.0	11.0	13.0	7.0	13.0	5.0	0.0	0.0	2.0	1.0	0.0	0.0
	15	12.0	16.0		11.0	1.0	17.0	16.0	28.0	0.0	0.0	1.0	0.0		1.0	16.0	27.0	8.0	24.0	2.0	1.0	0.0	1.0	0.0	2.0	0.0
	16	18.0	21.0		22.0	15.0	10.0	21.0	25.0	2.0	1.0	1.0	1.0		13.0	14.0	9.0	15.0	22.0	7.0	3.0	1.0	16.0	3.0	9.0	2.0
	17	10.0	14.0		16.0	8.0	28.0	31.0	32.0	5.0	5.0	4.0	4.0		14.0	18.0	23.0	9.0	24.0	9.0	5.0	2.0	16.0	4.0	9.0	3.0
	18	5.0	8.0		7.0	13.0	9.0	7.0	5.0	3.0	2.0	3.0	22.0		17.0	13.0	17.0	7.0	13.0	5.0	4.0	1.0	2.0	4.0	3.0	4.0
	19	3.0	5.0		5.0	7.0	3.0	3.0	2.0	23.0	5.0	33.0	14.0		0.0	2.0	3.0	6.0	4.0	22.0	16.0	8.0	5.0	5.0	7.0	1.0
	20	1.0	1.0		0.0	0.0	0.0	0.0	1.0	6.0	11.0	0.0	0.0		0.0	1.0	1.0	1.0	0.0	1.0	1.0	1.0	3.0	3.0	5.0	1.0
	21	0.0	0.0		0.0	0.0	0.0	0.0	0.0	0.0	1.0	1.0	0.0		0.0	0.0	0.0	0.0	0.0	0.0	0.0	0.0	1.0	1.0	1.0	0.0
	22	0.0	0.0		0.0	0.0	0.0	0.0	0.0	0.0	0.0	0.0	0.0		0.0	0.0	0.0	0.0	0.0	0.0	0.0	0.0	0.0	0.0	0.0	0.0
	23	0.0	0.0		0.0	0.0	1.0	0.0	0.0	0.0	0.0	0.0	0.0		0.0	0.0	0.0	0.0	0.0	1.0	0.0	0.0	0.0	0.0	0.0	0.0
	0	0.0	0.0		0.0	0.0	0.0	1.0	0.0	0.0	0.0	0.0	0.0		1.0	0.0	0.0	0.0	0.0	0.0	0.0	0.0	0.0	0.0	1.0	0.0
	1	0.0	0.0		0.0	4.0	1.0	0.0	0.0	6.0	3.0	12.0	8.0		9.0	0.0	1.0	0.0	0.0	1.0	11.0	17.0	1.0	0.0	1.0	2.0
	2	6.0	2.0		17.0	20.0	3.0	14.0	28.0	1.0	0.0	2.0	1.0		14.0	2.0	5.0	10.0	10.0	11.0	5.0	1.0	8.0	3.0	2.0	0.0
	3	12.0	18.0		14.0	5.0	27.0	16.0	17.0	3.0	2.0	2.0	0.0		4.0	25.0	30.0	11.0	22.0	5.0	2.0	0.0	7.0	0.0	2.0	0.0
	4	8.0	6.0		8.0	12.0	20.0	26.0	36.0	2.0	2.0	1.0	0.0		16.0	12.0	15.0	10.0	20.0	7.0	7.0	0.0	7.0	0.0	2.0	0.0
	5	12.0	13.0		17.0	13.0	2.0	19.0	48.0	0.0	0.0	0.0	0.0		1.0	13.0	8.0	10.0	25.0	3.0	1.0	0.0	11.0	1.0	0.0	0.0
	6	6.0	10.0		14.0	5.0	17.0	25.0	13.0	0.0	0.0	6.0	2.0		4.0	14.0	17.0	6.0	33.0	0.0	0.0	3.0	3.0	1.0	1.0	0.0
	7	7.0	14.0		11.0	8.0	11.0	10.0	5.0	14.0	13.0	3.0	1.0		2.0	12.0	13.0	5.0	15.0	9.0	8.0	1.0	4.0	6.0	9.0	8.0
	8	2.0	5.0		2.0	2.0	2.0	3.0	2.0	6.0	5.0	7.0	3.0		2.0	2.0	3.0	3.0	3.0	3.0	6.0	4.0	12.0	12.0	16.0	9.0
	9	5.0	2.0		4.0	6.0	2.0	4.0	2.0	3.0	3.0	2.0	1.0		3.0	2.0	3.0	4.0	3.0	5.0	3.0	1.0	8.0	6.0	13.0	4.0
日合計		168.0	182.0		194.0	141.0	181.0	226.0	264.0	82.0	54.0	84.0	61.0		103.0	179.0	203.0	149.0	240.0	104.0	83.0	40.0	113.0	54.0	86.0	34.0
22日	9-10	1.0	2.0		1.0	4.0	3.0	5.0	4.0	2.0	2.0	2.0	2.0		3.0	2.0	5.0	2.0	5.0	3.0	3.0	1.0	3.0	3.0	6.0	3.0
	11	1.0	0.0		1.0	1.0	5.0	6.0	2.0	1.0	0.0	1.0	1.0		1.0	1.0	6.0	2.0	2.0	2.0	1.0	0.0	3.0	5.0	5.0	3.0
	12	1.0	1.0		2.0	1.0	24.0	6.0	2.0	0.0	1.0	0.0	0.0		0.0	3.0	9.0	1.0	4.0	0.0	0.0	0.0	0.0	1.0	2.0	1.0
	13	1.0	1.0		1.0	0.0	6.0	4.0	0.0	0.0	0.0	0.0	0.0		0.0	5.0	8.0	1.0	3.0	1.0	0.0	0.0	4.0	2.0	2.0	0.0
	14	0.0	0.0		2.0	3.0	10.0	6.0	0.0	1.0	0.0	0.0	0.0		0.0	0.0	4.0	2.0	2.0	1.0	1.0	1.0	5.0	3.0	5.0	1.0
	15	0.0	1.0		0.0	1.0	7.0	10.0	0.0	2.0	1.0	1.0	0.0		0.0	3.0	9.0	0.0	3.0	4.0	2.0	0.0	6.0	2.0	4.0	2.0
	16	5.0	7.0		7.0	2.0	2.0	22.0	4.0	1.0	1.0	0.0	0.0		1.0	8.0	10.0	4.0	34.0	2.0	1.0	0.0	2.0	9.0	8.0	1.0
	17	18.0	21.0		18.0	1.0	0.0	18.0	11.0	0.0	5.0	0.0	0.0		0.0	1.0	1.0	11.0	17.0	0.0	0.0	0.0	12.0	5.0	10.0	1.0
	18	5.0	8.0		17.0	11.0	3.0	1.0	0.0	5.0	0.0	0.0	1.0		0.0	6.0	4.0	10.0	5.0	1.0	0.0	0.0	15.0	12.0	12.0	1.0
	19	3.0	2.0		25.0	3.0	11.0	29.0	1.0	0.0	0.0	1.0	3.0		3.0	2.0	3.0	28.0	29.0	2.0	1.0	4.0	15.0	5.0	5.0	0.0
	20	25.0	27.0		26.0	7.0	25.0	14.0	5.0	7.0	4.0	6.0	5.0		6.0	27.0	59.0	22.0	22.0	4.0	5.0	6.0	13.0	4.0	13.0	2.0
	21	18.0	22.0		8.0	3.0	25.0	3.0	4.0	3.0	5.0	3.0	1.0		2.0	44.0	38.0	4.0	5.0	3.0	2.0	3.0	7.0	6.0	7.0	4.0
	22	13.0	18.0		1.0	1.0	0.0	0.0	1.0	0.0	0.0	0.0	0.0		0.0	10.0	3.0	0.0	2.0	1.0	0.0	0.0	1.0	1.0	1.0	1.0
	23	21.0	29.0		0.0	0.0	1.0	0.0	0.0	0.0	0.0	0.0	0.0		0.0	0.0	0.0	1.0	2.0	0.0	1.0	0.0	0.0	1.0	0.0	0.0
	0	8.0	10.0		0.0	0.0	0.0	0.0	0.0	0.0	0.0	0.0	0.0		0.0	0.0	0.0	0.0	0.0	0.0	0.0	0.0	1.0	0.0	1.0	1.0
	1	0.0	0.0		0.0	1.0	0.0	0.0	0.0	0.0	0.0	0.0	0.0		0.0	0.0	1.0	0.0	0.0	1.0	0.0	0.0	0.0	0.0	1.0	0.0
	2	0.0	0.0		0.0	0.0	0.0	0.0	0.0	1.0	2.0	0.0	0.0		3.0	0.0	0.0	0.0	0.0	0.0	0.0	1.0	0.0	0.0	0.0	0.0
	3	0.0	0.0		0.0	0.0	0.0	0.0	0.0	0.0	0.0	0.0	0.0		0.0	0.0	0.0	0.0	0.0	0.0	0.0	0.0	0.0	0.0	0.0	0.0
	4	0.0	0.0		0.0	0.0	0.0	0.0	0.0	0.0	0.0	0.0	0.0		0.0	0.0	0.0	0.0	0.0	0.0	0.0	0.0	0.0	0.0	0.0	0.0
	5	0.0	0.0		0.0	0.0	1.0	0.0	0.0	0.0	0.0	0.0	0.0		0.0	0.0	0.0	0.0	0.0	0.0	0.0	0.0	0.0	0.0	0.0	0.0
	6	0.0	0.0		0.0	0.0	0.0	1.0	0.0	0.0	0.0	0.0	1.0		0.0	0.0	0.0	0.0	0.0	0.0	0.0	0.0	0.0	0.0	0.0	0.0
	7	0.0	0.0		0.0	0.0	0.0	0.0	0.0	0.0	0.0	1.0	0.0		0.0	0.0	1.0	0.0	0.0	0.0	0.0	0.0	0.0	0.0	0.0	0.0
	8	0.0	0.0		0.0	0.0	0.0	2.0	0.0	0.0	0.0	0.0	0.0		0.0	1.0	0.0	0.0	1.0	0.0	0.0	0.0	0.0	0.0	0.0	0.0
	9	0.0	0.0		0.0	0.0	0.0	0.0	0.0	0.0	0.0	0.0	0.0		0.0	0.0	1.0	0.0	0.0	0.0	0.0	1.0	0.0	0.0	0.0	0.0
日合計		120.0	149.0		109.0	39.0	123.0	127.0	34.0	23.0	21.0	15.0	14.0		19.0	113.0	162.0	88.0	136.0	25.0	17.0	17.0	87.0	59.0	82.0	21.0
※総雨量		345.0	388.0		435.0	314.0	380.0	501.0	632.0	201.0	130.0	199.0	117.0		335.0	369.0	457.0	339.0	544.0	264.0	264.0	84.0	239.0	215.0	285.0	94.0

*総雨量は一連降雨の最終日のみ合計

様式１－９

中部地方整備局　木曽川水系　対象洪水観測所時間雨量表

洪水　H11.9.20

日	時	福岡 国交省	霧ヶ原 国交省	蘭 国交省	滑川 国交省	滑川第２ 国交省	浦川 国交省	下山沢 国交省	長者畑 国交省	落合 国交省	馬籠 国交省	正ヶ根 国交省	岡の平 国交省	藪原 国交省	西野川 国交省	福島 国交省	三浦 国交省	王滝 国交省	三留野 国交省	福岡（自） 国交省	笠置 国交省	丸山 国交省	桃山 国交省	須原 国交省	渡合 国交省	恵那 国交省
21日	9-10	0.0	1.0	0.0	0.0	0.0	0.0	1.0	1.0	0.0	0.0	0.0	0.0	0.0	0.0	0.0	1.0	0.0	0.0		0.0	0.0	0.0	0.0	1.0	1.0
	11	0.0	0.0	0.0	0.0	0.0	0.0	0.0	0.0	0.0	0.0	0.0	0.0	0.0	0.0	0.0	0.0	0.0	0.0		0.0	1.0	0.0	0.0	0.0	8.0
	12	0.0	0.0	0.0	0.0	0.0	0.0	0.0	0.0	0.0	0.0	0.0	3.0	0.0	3.0	1.0	2.0	6.0	0.0		0.0	3.0	0.0	0.0	4.0	1.0
	13	0.0	0.0	0.0	0.0	0.0	1.0	3.0	0.0	0.0	0.0	1.0	2.0	7.0	1.0	1.0	3.0	1.0	0.0		0.0	0.0	0.0	0.0	2.0	0.0
	14	0.0	1.0	6.0	0.0	1.0	2.0	6.0	1.0	0.0	0.0	11.0	0.0	0.0	3.0	0.0	7.0	2.0	0.0		0.0	0.0	0.0	0.0	1.0	1.0
	15	0.0	1.0	3.0	3.0	6.0	4.0	3.0	5.0	1.0	1.0	3.0	0.0	0.0	1.0	0.0	3.0	2.0	0.0		0.0	0.0	1.0	0.0	2.0	1.0
	16	3.0	2.0	2.0	6.0	12.0	6.0	4.0	8.0	1.0	1.0	1.0	6.0	1.0	10.0	3.0	9.0	7.0	1.0		3.0	2.0	3.0	1.0	14.0	2.0
	17	2.0	3.0	6.0	17.0	15.0	6.0	5.0	4.0	2.0	3.0	3.0	9.0	6.0	22.0	7.0	13.0	7.0	8.0		3.0	3.0	9.0	12.0	15.0	3.0
	18	4.0	1.0	2.0	2.0	3.0	2.0	2.0	1.0	1.0	2.0	1.0	3.0	12.0	2.0	3.0	5.0	3.0	2.0		2.0	2.0	2.0	2.0	4.0	2.0
	19	0.0	1.0	0.0	1.0	0.0	0.0	0.0	1.0	0.0	0.0	0.0	3.0	3.0	3.0	3.0	8.0	7.0	0.0		0.0	6.0	1.0	1.0	6.0	0.0
	20	1.0	0.0	0.0	0.0	1.0	0.0	0.0	0.0	0.0	0.0	0.0	7.0	10.0	5.0	9.0	1.0	15.0	1.0		1.0	1.0	1.0	0.0	4.0	0.0
	21	0.0	0.0	0.0	1.0	0.0	1.0	0.0	0.0	0.0	0.0	0.0	0.0	2.0	0.0	1.0	1.0	0.0	0.0		0.0	0.0	0.0	1.0	0.0	1.0
	22	0.0	0.0	0.0	0.0	0.0	0.0	0.0	0.0	0.0	0.0	0.0	0.0	0.0	0.0	0.0	0.0	0.0	0.0		0.0	0.0	0.0	0.0	0.0	0.0
	23	0.0	0.0	0.0	0.0	0.0	0.0	0.0	0.0	0.0	0.0	0.0	1.0	0.0	1.0	0.0	0.0	1.0	0.0		0.0	0.0	0.0	0.0	0.0	0.0
	0	0.0	0.0	0.0	0.0	0.0	0.0	0.0	0.0	0.0	0.0	0.0	0.0	0.0	0.0	0.0	1.0	0.0	0.0		0.0	0.0	0.0	0.0	1.0	0.0
	1	2.0	0.0	3.0	0.0	0.0	0.0	3.0	1.0	0.0	1.0	1.0	0.0	0.0	0.0	0.0	1.0	0.0	0.0		2.0	11.0	0.0	0.0	0.0	3.0
	2	0.0	0.0	0.0	2.0	2.0	1.0	0.0	0.0	0.0	0.0	0.0	4.0	2.0	4.0	2.0	14.0	5.0	0.0		0.0	0.0	2.0	1.0	8.0	0.0
	3	0.0	0.0	0.0	0.0	0.0	0.0	0.0	0.0	0.0	0.0	0.0	1.0	0.0	5.0	0.0	11.0	2.0	0.0		1.0	0.0	1.0	0.0	8.0	1.0
	4	1.0	0.0	0.0	0.0	0.0	0.0	0.0	1.0	0.0	0.0	0.0	5.0	1.0	9.0	0.0	13.0	3.0	0.0		0.0	1.0	0.0	1.0	13.0	2.0
	5	0.0	0.0	1.0	2.0	1.0	0.0	0.0	0.0	1.0	0.0	0.0	6.0	5.0	7.0	4.0	9.0	3.0	0.0		0.0	0.0	0.0	1.0	8.0	2.0
	6	0.0	1.0	0.0	2.0	3.0	1.0	0.0	0.0	0.0	1.0	4.0	4.0	3.0	3.0	1.0	5.0	1.0	1.0		5.0	7.0	2.0	0.0	0.0	7.0
	7	6.0	4.0	4.0	7.0	6.0	6.0	6.0	6.0	2.0	3.0	1.0	2.0	5.0	2.0	6.0	8.0	7.0	6.0		1.0	1.0	7.0	8.0	17.0	7.0
	8	8.0	2.0	3.0	1.0	1.0	1.0	5.0	5.0	1.0	2.0	6.0	11.0	3.0	16.0	4.0	5.0	4.0	1.0		6.0	4.0	5.0	1.0	7.0	10.0
	9	4.0	6.0	8.0	3.0	3.0	4.0	6.0	4.0	3.0	5.0	3.0	17.0	3.0	9.0	4.0	9.0	14.0	6.0		1.0	2.0	3.0	3.0	17.0	10.0
日合計		31.0	23.0	38.0	47.0	54.0	35.0	44.0	38.0	12.0	19.0	35.0	84.0	63.0	106.0	49.0	129.0	90.0	26.0		25.0	44.0	37.0	32.0	132.0	62.0
22日	9-10	3.0	9.0	7.0	0.0	0.0	0.0	0.0	0.0	0.0	0.0	0.0	5.0	2.0	8.0	3.0	2.0	2.0	4.0		4.0	1.0	5.0	6.0	5.0	13.0
	11	4.0	4.0	6.0	0.0	0.0	0.0	0.0	0.0	0.0	0.0	0.0	3.0	3.0	4.0	1.0	3.0	3.0	7.0		1.0	1.0	6.0	8.0	5.0	7.0
	12	0.0	2.0	3.0	0.0	0.0	0.0	0.0	0.0	0.0	0.0	0.0	4.0	2.0	1.0	1.0	1.0	0.0	3.0		0.0	0.0	4.0	3.0	2.0	5.0
	13	0.0	1.0	0.0	0.0	0.0	0.0	0.0	0.0	0.0	0.0	0.0	0.0	0.0	1.0	1.0	0.0	1.0	0.0		0.0	0.0	0.0	1.0	0.0	0.0
	14	0.0	0.0	0.0	0.0	0.0	0.0	0.0	0.0	0.0	0.0	0.0	1.0	1.0	1.0	1.0	2.0	1.0	0.0		0.0	0.0	2.0	0.0	1.0	0.0
	15	3.0	0.0	0.0	0.0	0.0	0.0	0.0	0.0	0.0	0.0	0.0	1.0	1.0	3.0	0.0	5.0	5.0	0.0		1.0	0.0	0.0	1.0	10.0	4.0
	16	0.0	0.0	0.0	0.0	0.0	0.0	0.0	0.0	0.0	0.0	0.0	2.0	3.0	0.0	5.0	3.0	1.0	1.0		0.0	0.0	5.0	0.0	2.0	0.0
	17	1.0	0.0	0.0	0.0	0.0	0.0	0.0	0.0	0.0	0.0	0.0	1.0	8.0	3.0	6.0	4.0	0.0	0.0		0.0	0.0	0.0	1.0	2.0	2.0
	18	0.0	0.0	0.0	0.0	0.0	0.0	0.0	0.0	0.0	0.0	0.0	12.0	9.0	14.0	11.0	16.0	3.0	0.0		0.0	0.0	0.0	0.0	4.0	0.0
	19	1.0	0.0	0.0	0.0	0.0	0.0	0.0	0.0	0.0	0.0	0.0	7.0	11.0	7.0	15.0	11.0	2.0	0.0		3.0	3.0	1.0	0.0	3.0	0.0
	20	3.0	1.0	1.0	0.0	0.0	0.0	0.0	0.0	0.0	0.0	0.0	18.0	8.0	22.0	6.0	9.0	2.0	1.0		4.0	5.0	0.0	0.0	6.0	4.0
	21	4.0	6.0	5.0	0.0	0.0	0.0	0.0	0.0	0.0	0.0	0.0	7.0	19.0	10.0	24.0	6.0	4.0	4.0		5.0	4.0	5.0	2.0	4.0	22.0
	22	0.0	2.0	3.0	0.0	0.0	0.0	0.0	0.0	0.0	0.0	0.0	1.0	1.0	0.0	1.0	0.0	0.0	3.0		1.0	0.0	3.0	2.0	1.0	5.0
	23	1.0	0.0	0.0	0.0	0.0	0.0	0.0	0.0	0.0	0.0	0.0	2.0	1.0	0.0	1.0	2.0	0.0	0.0		0.0	0.0	0.0	0.0	1.0	0.0
	0	0.0	0.0	0.0	0.0	0.0	0.0	0.0	0.0	0.0	0.0	0.0	3.0	0.0	1.0	0.0	2.0	0.0	2.0		0.0	0.0	0.0	0.0	1.0	0.0
	1	0.0	0.0	0.0	0.0	0.0	0.0	0.0	0.0	0.0	0.0	0.0	1.0	0.0	0.0	0.0	1.0	1.0	0.0		0.0	0.0	0.0	0.0	1.0	0.0
	2	0.0	0.0	0.0	0.0	0.0	0.0	0.0	0.0	0.0	0.0	0.0	0.0	0.0	0.0	0.0	0.0	0.0	0.0		0.0	0.0	0.0	0.0	0.0	0.0
	3	0.0	0.0	1.0	0.0	0.0	0.0	0.0	0.0	0.0	0.0	0.0	0.0	0.0	0.0	0.0	0.0	0.0	0.0		0.0	0.0	0.0	0.0	0.0	0.0
	4	0.0	0.0	0.0	0.0	0.0	0.0	0.0	0.0	0.0	0.0	0.0	0.0	0.0	0.0	0.0	0.0	0.0	0.0		0.0	0.0	0.0	0.0	0.0	0.0
	5	1.0	0.0	0.0	0.0	0.0	0.0	0.0	0.0	0.0	0.0	0.0	0.0	0.0	0.0	0.0	0.0	0.0	0.0		0.0	0.0	0.0	0.0	0.0	1.0
	6	0.0	0.0	0.0	0.0	0.0	0.0	0.0	0.0	0.0	0.0	0.0	0.0	0.0	0.0	0.0	0.0	0.0	0.0		0.0	0.0	0.0	0.0	0.0	0.0
	7	0.0	0.0	0.0	0.0	0.0	0.0	0.0	0.0	0.0	0.0	0.0	0.0	0.0	0.0	0.0	0.0	0.0	0.0		0.0	0.0	0.0	0.0	0.0	0.0
	8	0.0	0.0	0.0	0.0	0.0	0.0	0.0	0.0	0.0	0.0	0.0	0.0	0.0	0.0	0.0	1.0	0.0	0.0		0.0	1.0	0.0	0.0	0.0	0.0
	9	0.0	0.0	0.0	0.0	0.0	0.0	0.0	0.0	0.0	0.0	0.0	0.0	0.0	0.0	0.0	0.0	0.0	0.0		0.0	0.0	0.0	0.0	0.0	0.0
日合計		21.0	25.0	26.0	0.0	0.0	0.0	0.0	0.0	0.0	0.0	0.0	68.0	69.0	75.0	76.0	68.0	25.0	25.0		19.0	15.0	31.0	24.0	48.0	63.0
※総雨量		81.0	78.0	90.0	134.0	127.0	69.0	82.0	71.0	43.0	47.0	37.0	171.0	148.0	208.0	151.0	290.0	185.0	80.0		87.0	90.0	152.0	95.0	334.0	139.0

*総雨量は一連降雨の最終日のみ合計

様式１－９

中部地方整備局　木曽川水系　対象洪水観測所時間雨量表

洪水　H11.9.20

日	時	岩村 国交省	大井 国交省	根の上 国交省	付知 国交省	木祖 国交省	船山 気象庁	久々野 気象庁	宮ノ前 気象庁	気象庁 高根 気象庁	高城山 気象庁	萩原 気象庁	宮地 気象庁	金山 気象庁	気象庁 付知 気象庁	三界山 気象庁	見行山 気象庁	気象庁 黒川 気象庁	伽藍 気象庁	美濃加茂 気象庁	可児川 気象庁	柄石峠 気象庁	気象庁 恵那 気象庁	中津川 気象庁	三森山 気象庁	気象庁 丸山 気象庁
21日	9-10	0.0	0.0	0.0	0.0		9.0		29.0			8.0	2.0	0.0	0.0			0.0	0.0	0.0		0.0	0.0	0.0	0.0	
	11	0.0	0.0	0.0	0.0		2.0		15.0			1.0	0.0	2.0	0.0			0.0	0.0	2.0		0.0	0.0	0.0	3.0	
	12	0.0	0.0	0.0	0.0		9.0		4.0			1.0	1.0	0.0	0.0			3.0	0.0	0.0		1.0	0.0	0.0	1.0	
	13	0.0	0.0	1.0	3.0		1.0		2.0			2.0	3.0	1.0	2.0			0.0	0.0	0.0		0.0	0.0	0.0	0.0	
	14	1.0	0.0	4.0	0.0		6.0		5.0			8.0	6.0	4.0	0.0			0.0	0.0	2.0		0.0	0.0	0.0	2.0	
	15	0.0	0.0	0.0	0.0		17.0		18.0			22.0	0.0	3.0	0.0			0.0	0.0	1.0		0.0	0.0	0.0	2.0	
	16	0.0	1.0	0.0	1.0		18.0		20.0			20.0	9.0	12.0	1.0			1.0	2.0	1.0		1.0	3.0	0.0	4.0	
	17	1.0	3.0	3.0	8.0		16.0		16.0			22.0	7.0	8.0	8.0			5.0	4.0	4.0		3.0	1.0	2.0	2.0	
	18	1.0	2.0	1.0	3.0		19.0		7.0			11.0	17.0	16.0	3.0			2.0	2.0	36.0		1.0	2.0	1.0	1.0	
	19	0.0	0.0	0.0	5.0		4.0		5.0			3.0	5.0	4.0	5.0			18.0	7.0	3.0		1.0	0.0	0.0	0.0	
	20	0.0	0.0	1.0	11.0		1.0		1.0			1.0	1.0	0.0	12.0			4.0	1.0	0.0		0.0	0.0	1.0	0.0	
	21	0.0	0.0	0.0	0.0		0.0		1.0			0.0	0.0	1.0	0.0			1.0	0.0	0.0		0.0	0.0	0.0	3.0	
	22	0.0	0.0	0.0	0.0		0.0		0.0			0.0	0.0	0.0	0.0			0.0	0.0	0.0		0.0	0.0	0.0	0.0	
	23	0.0	0.0	0.0	0.0		1.0		0.0			0.0	0.0	0.0	0.0			0.0	0.0	0.0		0.0	0.0	0.0	0.0	
	0	0.0	0.0	0.0	0.0		0.0		0.0			0.0	0.0	0.0	0.0			0.0	0.0	0.0		4.0	0.0	0.0	0.0	
	1	1.0	4.0	0.0	3.0		0.0		0.0			0.0	2.0	2.0	3.0			4.0	5.0	8.0		3.0	3.0	0.0	1.0	
	2	0.0	0.0	0.0	2.0		1.0		4.0			8.0	18.0	19.0	2.0			0.0	2.0	3.0		0.0	0.0	0.0	0.0	
	3	0.0	0.0	0.0	0.0		20.0		16.0			22.0	3.0	6.0	0.0			2.0	0.0	0.0		0.0	0.0	0.0	0.0	
	4	0.0	0.0	0.0	1.0		24.0		6.0			14.0	10.0	16.0	1.0			2.0	1.0	0.0		1.0	1.0	0.0	1.0	
	5	0.0	0.0	0.0	0.0		13.0		15.0			29.0	9.0	10.0	0.0			0.0	0.0	0.0		0.0	0.0	0.0	1.0	
	6	4.0	7.0	5.0	0.0		8.0		12.0			29.0	4.0	3.0	0.0			0.0	6.0	1.0		9.0	5.0	3.0	7.0	
	7	1.0	3.0	1.0	7.0		19.0		14.0			11.0	8.0	2.0	6.0			13.0	3.0	2.0		1.0	1.0	3.0	3.0	
	8	15.0	8.0	7.0	8.0		3.0		3.0			2.0	2.0	3.0	8.0			4.0	5.0	3.0		4.0	8.0	5.0	9.0	
	9	2.0	2.0	4.0	6.0		2.0		2.0			3.0	6.0	2.0	6.0			3.0	1.0	2.0		2.0	2.0	6.0	9.0	
日合計		26.0	30.0	27.0	58.0		193.0		195.0			217.0	113.0	114.0	57.0			62.0	39.0	68.0		31.0	26.0	21.0	49.0	
22日	9-10	5.0	4.0	8.0	3.0		3.0		2.0			4.0	2.0	2.0	2.0			1.0	2.0	3.0		3.0	4.0	6.0	15.0	
	11	5.0	3.0	6.0	1.0		2.0		0.0			2.0	2.0	2.0	2.0			1.0	1.0	1.0		1.0	4.0	4.0	6.0	
	12	1.0	0.0	1.0	1.0		4.0		2.0			4.0	1.0	0.0	1.0			0.0	0.0	0.0		0.0	0.0	2.0	3.0	
	13	0.0	0.0	0.0	0.0		10.0		1.0			2.0	0.0	0.0	0.0			0.0	0.0	0.0		0.0	0.0	0.0	0.0	
	14	0.0	0.0	0.0	1.0		6.0		0.0			1.0	2.0	0.0	0.0			0.0	0.0	0.0		0.0	0.0	0.0	0.0	
	15	0.0	2.0	0.0	2.0		6.0		0.0			0.0	1.0	0.0	2.0			2.0	0.0	0.0		0.0	0.0	0.0	0.0	
	16	0.0	0.0	0.0	2.0		7.0		8.0			15.0	3.0	1.0	2.0			0.0	0.0	0.0		0.0	1.0	0.0	0.0	
	17	0.0	0.0	0.0	4.0		2.0		21.0			35.0	1.0	0.0	4.0			2.0	0.0	0.0		0.0	0.0	0.0	1.0	
	18	0.0	0.0	0.0	2.0		1.0		7.0			10.0	2.0	2.0	1.0			0.0	0.0	0.0		0.0	0.0	0.0	0.0	
	19	0.0	1.0	0.0	0.0		3.0		2.0			45.0	11.0	5.0	0.0			1.0	3.0	2.0		3.0	0.0	0.0	0.0	
	20	1.0	6.0	3.0	2.0		20.0		25.0			20.0	5.0	4.0	3.0			5.0	5.0	6.0		5.0	4.0	2.0	7.0	
	21	28.0	5.0	10.0	6.0		52.0		16.0			3.0	4.0	2.0	5.0			4.0	4.0	1.0		5.0	7.0	8.0	25.0	
	22	1.0	0.0	2.0	1.0		11.0		20.0			0.0	1.0	1.0	1.0			1.0	0.0	0.0		0.0	0.0	2.0	2.0	
	23	0.0	0.0	0.0	0.0		0.0		33.0			0.0	0.0	0.0	1.0			0.0	0.0	0.0		0.0	0.0	0.0	0.0	
	0	0.0	1.0	0.0	0.0		1.0		12.0			1.0	0.0	0.0	0.0			0.0	0.0	0.0		0.0	0.0	0.0	0.0	
	1	0.0	0.0	0.0	0.0		0.0		1.0			0.0	0.0	0.0	0.0			0.0	0.0	0.0		0.0	0.0	0.0	0.0	
	2	0.0	0.0	0.0	0.0		0.0		0.0			0.0	1.0	0.0	0.0			0.0	0.0	0.0		0.0	0.0	0.0	0.0	
	3	0.0	0.0	0.0	0.0		0.0		0.0			0.0	0.0	0.0	0.0			0.0	0.0	0.0		0.0	0.0	0.0	0.0	
	4	1.0	0.0	0.0	0.0		0.0		0.0			0.0	0.0	0.0	0.0			0.0	0.0	0.0		0.0	0.0	0.0	2.0	
	5	0.0	0.0	1.0	0.0		0.0		0.0			0.0	0.0	0.0	0.0			0.0	0.0	1.0		0.0	1.0	2.0	0.0	
	6	0.0	0.0	0.0	0.0		0.0		0.0			0.0	0.0	1.0	0.0			0.0	1.0	0.0		0.0	0.0	0.0	0.0	
	7	0.0	0.0	0.0	0.0		1.0		0.0			1.0	0.0	0.0	0.0			0.0	0.0	0.0		0.0	0.0	0.0	0.0	
	8	0.0	0.0	0.0	0.0		0.0		0.0			0.0	0.0	0.0	0.0			0.0	0.0	0.0		0.0	0.0	0.0	0.0	
	9	0.0	0.0	0.0	0.0		1.0		0.0			0.0	0.0	0.0	0.0			0.0	0.0	1.0		1.0	0.0	0.0	0.0	
日合計		42.0	22.0	31.0	25.0		130.0		150.0			143.0	36.0	20.0	24.0			17.0	16.0	15.0		18.0	21.0	26.0	61.0	
※総雨量		69.0	85.0	68.0	148.0		414.0		398.0			578.0	302.0	344.0	145.0			141.0	137.0	177.0		74.0	70.0	76.0	114.0	

*総雨量は一連降雨の最終日のみ合計

様式１－９

中部地方整備局　木曽川水系　対象洪水観測所時間雨量表

洪水		H11.9.20																						
日	時	八百津 気象庁	加子母 気象庁	久田見 気象庁	奥屋 気象庁	新田 気象庁	気象庁 濁河 気象庁	カオレ 気象庁	開田 気象庁	気象庁 桃山 気象庁	南木曽 気象庁	三岳 気象庁	木曽福島 気象庁	気象庁 赤沢 気象庁	恵那山 気象庁	気象庁 御岳山 気象庁	気象庁 須原 気象庁	摺古木山 気象庁	野麦峠 気象庁	牧尾ダム 水機構	ウグイ川 水機構	三笠 水機構	池の越 水機構	阿木川 ダム 水機構	狸沢 水機構	大根木 水機構
	9-10								0.0		0.0		0.0			2.0	0.0			1.0	1.0	1.0	1.0	0.0	0.0	0.0
	11								0.0		0.0		0.0			1.0	0.0			0.0	0.0	1.0	0.0	0.0	0.0	0.0
	12								3.0		0.0		1.0			3.0	0.0			9.0	6.0	2.0	4.0	0.0	1.0	0.0
	13								0.0		1.0		0.0			1.0	0.0			1.0	2.0	1.0	1.0	0.0	0.0	1.0
	14								4.0		0.0		1.0			2.0	0.0			2.0	2.0	2.0	2.0	0.0	2.0	6.0
	15								1.0		0.0		0.0			1.0	0.0			1.0	2.0	0.0	3.0	0.0	4.0	0.0
	16								11.0		1.0		3.0			17.0	2.0			4.0	5.0	14.0	8.0	0.0	5.0	0.0
	17								21.0		8.0		6.0			18.0	11.0			6.0	8.0	14.0	14.0	2.0	2.0	2.0
	18								3.0		2.0		3.0			5.0	3.0			2.0	2.0	3.0	4.0	1.0	1.0	0.0
	19								3.0		0.0		3.0			5.0	0.0			5.0	11.0	5.0	6.0	0.0	0.0	1.0
	20								5.0		1.0		9.0			4.0	1.0			21.0	15.0	3.0	12.0	0.0	0.0	0.0
21日	21								0.0		0.0		0.0			0.0	0.0			0.0	1.0	1.0	0.0	0.0	2.0	0.0
	22								0.0		0.0		1.0			1.0	0.0			0.0	0.0	0.0	1.0	0.0	0.0	0.0
	23								1.0		0.0		0.0			0.0	0.0			0.0	0.0	0.0	0.0	0.0	0.0	0.0
	0								0.0		0.0		0.0			1.0	0.0			0.0	0.0	1.0	0.0	0.0	0.0	0.0
	1								0.0		0.0		0.0			1.0	0.0			0.0	1.0	0.0	0.0	1.0	2.0	0.0
	2								5.0		0.0		1.0			6.0	2.0			5.0	4.0	6.0	7.0	0.0	0.0	0.0
	3								4.0		0.0		0.0			11.0	0.0			1.0	2.0	7.0	4.0	0.0	0.0	1.0
	4								9.0		0.0		1.0			11.0	1.0			2.0	2.0	8.0	4.0	0.0	0.0	0.0
	5								7.0		0.0		2.0			13.0	0.0			2.0	3.0	9.0	4.0	0.0	1.0	0.0
	6								3.0		1.0		2.0			5.0	1.0			3.0	1.0	3.0	2.0	4.0	8.0	3.0
	7								2.0		5.0		5.0			6.0	7.0			5.0	8.0	4.0	8.0	2.0	3.0	1.0
	8								15.0		2.0		4.0			14.0	1.0			4.0	8.0	11.0	6.0	12.0	9.0	10.0
	9								9.0		7.0		5.0			14.0	3.0			22.0	10.0	9.0	13.0	3.0	8.0	2.0
日合計									106.0		28.0		47.0			142.0	32.0			95.0	94.0	105.0	104.0	25.0	48.0	27.0
	9-10								8.0		4.0		2.0			5.0	7.0			3.0	4.0	3.0	2.0	4.0	14.0	7.0
	11								5.0		7.0		3.0			4.0	8.0			4.0	4.0	3.0	3.0	5.0	6.0	4.0
	12								1.0		3.0		1.0			2.0	3.0			0.0	1.0	1.0	2.0	1.0	2.0	1.0
	13								1.0		0.0		1.0			7.0	1.0			0.0	2.0	4.0	1.0	0.0	0.0	0.0
	14								1.0		0.0		1.0			10.0	0.0			1.0	2.0	6.0	0.0	0.0	0.0	0.0
	15								4.0		0.0		0.0			8.0	1.0			2.0	3.0	7.0	7.0	0.0	1.0	0.0
	16								0.0		1.0		4.0			3.0	0.0			3.0	3.0	3.0	1.0	0.0	0.0	0.0
	17								2.0		0.0		6.0			14.0	0.0			0.0	4.0	11.0	0.0	0.0	1.0	0.0
	18								14.0		0.0		11.0			22.0	1.0			7.0	4.0	22.0	2.0	0.0	0.0	0.0
	19								7.0		0.0		14.0			13.0	0.0			2.0	5.0	13.0	2.0	0.0	0.0	0.0
	20								22.0		1.0		5.0			12.0	0.0			3.0	10.0	10.0	4.0	0.0	0.0	1.0
22日	21								9.0		4.0		23.0			7.0	2.0			6.0	10.0	7.0	4.0	12.0	25.0	21.0
	22								1.0		3.0		1.0			1.0	2.0			0.0	1.0	0.0	1.0	1.0	3.0	1.0
	23								0.0		0.0		0.0			0.0	0.0			0.0	1.0	1.0	0.0	0.0	0.0	0.0
	0								1.0		4.0		0.0			2.0	0.0			1.0	0.0	1.0	0.0	0.0	0.0	0.0
	1								0.0		0.0		0.0			1.0	0.0			0.0	1.0	1.0	0.0	0.0	0.0	0.0
	2								0.0		0.0		0.0			0.0	0.0			0.0	0.0	0.0	0.0	1.0	0.0	0.0
	3								0.0		0.0		0.0			0.0	0.0			0.0	0.0	0.0	0.0	0.0	0.0	0.0
	4								0.0		0.0		0.0			0.0	1.0			0.0	0.0	0.0	0.0	1.0	1.0	1.0
	5								0.0		0.0		0.0			0.0	0.0			0.0	0.0	0.0	0.0	1.0	0.0	1.0
	6								0.0		0.0		0.0			0.0	0.0			0.0	0.0	0.0	0.0	0.0	0.0	0.0
	7								0.0		0.0		0.0			0.0	0.0			0.0	1.0	0.0	0.0	0.0	0.0	0.0
	8								0.0		0.0		0.0			0.0	0.0			0.0	0.0	0.0	0.0	0.0	0.0	0.0
	9								0.0		0.0		0.0			0.0	0.0			0.0	0.0	0.0	0.0	0.0	0.0	0.0
日合計									76.0		27.0		72.0			111.0	26.0			32.0	56.0	93.0	29.0	26.0	53.0	37.0
※総雨量									212.0		90.0		146.0			322.0	96.0			181.0	264.0	253.0	212.0	53.0		65.0

*総雨量は一連降雨の最終日のみ合計

様式１－９

中部地方整備局　木曽川水系　対象洪水観測所時間雨量表

洪水		H11.9.20																							
日	時	水機構 岩村 水機構	岩屋 水機構	水機構 西村 水機構	弓掛 水機構	数河 水機構	水機構 川上 水機構	日出雲 水機構	楢谷 水機構	ワサビ沢 水機構	池の沢 水機構	味噌川ダムサイト 水機構	味噌川 ダム地点 水機構	野麦 中電	高根第一 ダム 中電	高根第二 ダム 中電	一之宿 中電	秋神ダム 中電	朝日ダム 中電	久々野 ダム 中電	大洞 中電	東上田 ダム 中電	瀬戸第一 えん堤 中電	下原ダム 中電	大船渡 えん堤 中電	七宗 えん堤 中電
21日	9-10	0.0	4.0	13.0	7.0	1.0	1.0	1.0	1.0				0.0	1.0	13.0	8.0	31.0	20.0	15.0	19.0	13.0	21.0	7.0	5.0	0.0	
	11	0.0	5.0	3.0	2.0	2.0	11.0	4.0	20.0				0.0	24.0	34.0	25.0	17.0	22.0	22.0	21.0	6.0	2.0	6.0	1.0	2.0	
	12	0.0	1.0	1.0	1.0	3.0	3.0	2.0	3.0				1.0	3.0	11.0	11.0	3.0	5.0	4.0	7.0	0.0	2.0	1.0	1.0	0.0	
	13	0.0	1.0	3.0	3.0	1.0	1.0	6.0	7.0				6.0	0.0	0.0	1.0	2.0	1.0	1.0	2.0	5.0	2.0	3.0	1.0	1.0	
	14	0.0	13.0	7.0	5.0	9.0	10.0	20.0	8.0				0.0	2.0	7.0	6.0	6.0	7.0	7.0	10.0	9.0	10.0	16.0	9.0	5.0	
	15	0.0	26.0	28.0	23.0	17.0	17.0	14.0	15.0				0.0	6.0	10.0	15.0	15.0	14.0	17.0	13.0	17.0	20.0	21.0	12.0	3.0	
	16	0.0	21.0	24.0	25.0	16.0	6.0	12.0	10.0				0.0	6.0	13.0	13.0	22.0	19.0	19.0	18.0	25.0	19.0	24.0	19.0	11.0	
	17	1.0	26.0	24.0	31.0	20.0	21.0	35.0	13.0				6.0	18.0	18.0	13.0	16.0	15.0	14.0	15.0	15.0	18.0	11.0	11.0	9.0	
	18	1.0	11.0	11.0	8.0	11.0	19.0	14.0	10.0				8.0	11.0	4.0	4.0	8.0	6.0	6.0	7.0	7.0	9.0	10.0	15.0	16.0	
	19	0.0	2.0	3.0	2.0	3.0	4.0	3.0	3.0				2.0	5.0	5.0	5.0	5.0	3.0	4.0	3.0	5.0	3.0	3.0	7.0	3.0	
	20	0.0	0.0	0.0	1.0	1.0	0.0	0.0	1.0				7.0	2.0	1.0	1.0	1.0	2.0	1.0	1.0	1.0	1.0	1.0	0.0	1.0	
	21	0.0	0.0	0.0	0.0	0.0	0.0	0.0	0.0				1.0	0.0	0.0	0.0	1.0	0.0	0.0	0.0	0.0	0.0	0.0	0.0	0.0	
	22	0.0	1.0	0.0	0.0	0.0	0.0	0.0	0.0				1.0	0.0	0.0	0.0	0.0	0.0	0.0	0.0	0.0	0.0	0.0	0.0	0.0	
	23	0.0	0.0	0.0	0.0	0.0	1.0	0.0	0.0				0.0	0.0	0.0	0.0	0.0	0.0	0.0	0.0	0.0	0.0	0.0	0.0	0.0	
	0	0.0	0.0	0.0	0.0	0.0	0.0	1.0	2.0				0.0	0.0	0.0	0.0	0.0	0.0	0.0	0.0	0.0	0.0	0.0	0.0	0.0	
	1	1.0	0.0	0.0	0.0	0.0	1.0	0.0	0.0				0.0	0.0	0.0	0.0	0.0	0.0	0.0	0.0	0.0	0.0	0.0	2.0	3.0	
	2	0.0	32.0	18.0	23.0	7.0	2.0	8.0	0.0				3.0	2.0	3.0	3.0	3.0	1.0	1.0	2.0	19.0	8.0	24.0	31.0	19.0	
	3	0.0	11.0	17.0	15.0	20.0	32.0	17.0	19.0				1.0	13.0	14.0	12.0	17.0	16.0	15.0	13.0	12.0	20.0	15.0	7.0	6.0	
	4	0.0	18.0	20.0	22.0	18.0	15.0	27.0	11.0				2.0	10.0	8.0	8.0	7.0	7.0	7.0	9.0	10.0	9.0	23.0	17.0	17.0	
	5	0.0	48.0	28.0	40.0	23.0	7.0	4.0	4.0				7.0	22.0	11.0	11.0	16.0	16.0	16.0	14.0	14.0	25.0	23.0	15.0	11.0	
	6	3.0	16.0	25.0	32.0	29.0	7.0	27.0	2.0				4.0	6.0	5.0	6.0	12.0	11.0	12.0	12.0	15.0	36.0	23.0	4.0	2.0	
	7	0.0	9.0	7.0	11.0	12.0	13.0	12.0	12.0				2.0	6.0	7.0	7.0	14.0	14.0	14.0	17.0	11.0	12.0	10.0	4.0	3.0	
	8	13.0	2.0	3.0	3.0	2.0	5.0	2.0	6.0				6.0	5.0	5.0	3.0	3.0	5.0	5.0	5.0	2.0	2.0	2.0	3.0	2.0	
	9	1.0	2.0	2.0	4.0	3.0	3.0	4.0	2.0				7.0	3.0	3.0	3.0	3.0	2.0	3.0	2.0	4.0	1.0	4.0	2.0	2.0	
日合計		20.0	249.0	237.0	258.0	198.0	179.0	213.0	149.0				64.0	145.0	172.0	155.0	202.0	186.0	183.0	190.0	190.0	220.0	227.0	166.0	116.0	
22日	9-10	5.0	5.0	4.0	5.0	5.0	3.0	5.0	6.0				3.0	5.0	2.0	2.0	1.0	1.0	1.0	1.0	2.0	2.0	5.0	3.0	3.0	
	11	4.0	1.0	2.0	2.0	1.0	5.0	7.0	7.0				3.0	2.0	1.0	1.0	1.0	1.0	0.0	1.0	2.0	2.0	1.0	1.0	2.0	
	12	1.0	3.0	3.0	2.0	3.0	11.0	5.0	19.0				2.0	0.0	1.0	1.0	2.0	2.0	1.0	1.0	1.0	1.0	2.0	0.0	0.0	
	13	0.0	0.0	1.0	1.0	3.0	7.0	4.0	20.0				0.0	2.0	1.0	1.0	0.0	2.0	4.0	4.0	2.0	1.0	1.0	0.0	0.0	
	14	0.0	0.0	1.0	1.0	2.0	4.0	2.0	9.0				0.0	0.0	0.0	0.0	1.0	0.0	0.0	0.0	1.0	1.0	2.0	0.0	0.0	
	15	0.0	0.0	0.0	2.0	4.0	8.0	9.0	7.0				1.0	0.0	0.0	0.0	0.0	0.0	1.0	0.0	0.0	0.0	0.0	0.0	0.0	
	16	0.0	2.0	12.0	13.0	32.0	3.0	32.0	0.0				1.0	3.0	4.0	5.0	7.0	4.0	3.0	4.0	5.0	25.0	5.0	1.0	1.0	
	17	0.0	9.0	55.0	53.0	15.0	0.0	6.0	0.0				3.0	13.0	19.0	22.0	23.0	13.0	10.0	10.0	25.0	19.0	56.0	0.0	0.0	
	18	0.0	11.0	5.0	6.0	2.0	2.0	0.0	0.0				13.0	7.0	7.0	7.0	7.0	6.0	8.0	6.0	36.0	12.0	17.0	3.0	2.0	
	19	0.0	4.0	9.0	16.0	20.0	1.0	17.0	0.0				7.0	6.0	9.0	4.0	1.0	0.0	0.0	0.0	17.0	29.0	3.0	7.0	5.0	
	20	1.0	7.0	9.0	15.0	13.0	46.0	15.0	5.0				13.0	13.0	19.0	22.0	24.0	15.0	14.0	16.0	23.0	35.0	12.0	4.0	5.0	
	21	23.0	4.0	3.0	2.0	3.0	34.0	3.0	15.0				17.0	11.0	18.0	24.0	17.0	16.0	19.0	23.0	5.0	5.0	3.0	4.0	3.0	
	22	1.0	1.0	0.0	1.0	2.0	0.0	6.0	0.0				2.0	9.0	13.0	17.0	20.0	17.0	15.0	16.0	0.0	3.0	0.0	0.0	0.0	
	23	0.0	0.0	0.0	1.0	1.0	1.0	1.0	0.0				1.0	6.0	15.0	20.0	33.0	2.0	2.0	0.0	1.0	10.0	0.0	1.0	0.0	
	0	0.0	0.0	0.0	0.0	0.0	1.0	2.0	0.0				3.0	7.0	9.0	10.0	12.0	2.0	1.0	1.0	0.0	0.0	1.0	0.0	0.0	
	1	0.0	1.0	1.0	1.0	0.0	0.0	0.0	0.0				3.0	1.0	0.0	0.0	0.0	0.0	0.0	0.0	0.0	0.0	0.0	0.0	0.0	
	2	0.0	0.0	0.0	0.0	0.0	0.0	0.0	0.0				0.0	0.0	0.0	0.0	1.0	0.0	0.0	0.0	1.0	0.0	0.0	0.0	0.0	
	3	0.0	0.0	0.0	0.0	0.0	0.0	0.0	0.0				0.0	0.0	0.0	0.0	0.0	0.0	0.0	0.0	0.0	0.0	0.0	0.0	0.0	
	4	2.0	0.0	0.0	0.0	0.0	0.0	0.0	0.0				0.0	0.0	0.0	0.0	0.0	0.0	0.0	0.0	0.0	0.0	0.0	0.0	0.0	
	5	0.0	0.0	0.0	0.0	0.0	0.0	0.0	0.0				0.0	0.0	0.0	0.0	0.0	0.0	0.0	0.0	0.0	0.0	0.0	0.0	0.0	
	6	0.0	0.0	0.0	0.0	1.0	1.0	0.0	1.0				1.0	0.0	0.0	0.0	0.0	0.0	0.0	0.0	0.0	0.0	0.0	0.0	0.0	
	7	0.0	1.0	0.0	1.0	0.0	1.0	1.0	0.0				0.0	0.0	0.0	0.0	0.0	1.0	0.0	0.0	0.0	0.0	0.0	1.0	1.0	
	8	0.0	1.0	1.0	1.0	0.0	0.0	1.0	0.0				0.0	0.0	0.0	0.0	0.0	0.0	0.0	0.0	0.0	0.0	1.0	0.0	0.0	
	9	0.0	0.0	0.0	0.0	0.0	1.0	0.0	0.0				0.0	0.0	0.0	0.0	0.0	0.0	0.0	0.0	0.0	0.0	0.0	0.0	0.0	
日合計		37.0	50.0	106.0	123.0	107.0	129.0	116.0	89.0				73.0	85.0	118.0	136.0	150.0	82.0	79.0	83.0	121.0	145.0	109.0	25.0	22.0	
※総雨量		58.0	599.0	626.0	684.0	426.0	382.0	422.0	319.0				149.0	274.0	343.0	343.0	402.0	306.0	300.0	322.0	515.0	498.0	585.0	396.0	346.0	

*総雨量は一連降雨の最終日のみ合計

様式１－９

中部地方整備局　木曽川水系　対象洪水観測所時間雨量表

洪水		H11.9.20																							
日	時	馬瀬川第二ダム 中電	西村ダム 中電	黒石 中電	名倉えん堤 中電	上麻生えん堤 中電	川辺ダム 中電	関電三浦 関電	本谷 関電	水無沢 関電	関電白川 関電	王滝川 関電	関電西野川 関電	常盤 関電	関電三岳 関電	上小川 関電	下之原 関電	木曽 関電	木曽川 関電	伊奈川 関電	今朝沢 関電	東川 関電	読書 関電	関電阿寺 関電	関電山口 関電	関電落合 関電
21日	9-10	1.0	10.0	1.0	1.0	0.0	0.0	0.0	3.0	4.0	1.0	0.0	1.0	0.0	3.0	0.0	0.0	0.0	0.0	0.0	0.0	1.0	0.0	0.0	0.0	0.0
	11	3.0	5.0	7.0	0.0	4.0	3.0	1.0	1.0	1.0	1.0	2.0	0.0	0.0	0.0	0.0	2.0	0.0	0.0	1.0	0.0	0.0	0.0	0.0	0.0	0.0
	12	0.0	0.0	4.0	0.0	0.0	0.0	1.0	1.0	1.0	2.0	1.0	2.0	7.0	4.0	1.0	5.0	1.0	1.0	0.0	0.0	0.0	0.0	2.0	0.0	0.0
	13	2.0	5.0	8.0	3.0	5.0	0.0	4.0	2.0	3.0	2.0	3.0	0.0	1.0	0.0	8.0	0.0	0.0	0.0	1.0	1.0	0.0	0.0	0.0	0.0	1.0
	14	8.0	7.0	17.0	1.0	0.0	1.0	7.0	5.0	9.0	1.0	0.0	4.0	1.0	3.0	0.0	9.0	0.0	0.0	1.0	0.0	1.0	0.0	0.0	0.0	0.0
	15	31.0	33.0	15.0	1.0	1.0	0.0	3.0	6.0	7.0	2.0	1.0	1.0	0.0	0.0	0.0	1.0	0.0	0.0	5.0	5.0	6.0	0.0	1.0	1.0	1.0
	16	19.0	26.0	12.0	8.0	1.0	2.0	7.0	10.0	11.0	12.0	15.0	6.0	3.0	14.0	0.0	4.0	4.0	4.0	14.0	9.0	18.0	2.0	4.0	0.0	0.0
	17	20.0	20.0	30.0	6.0	6.0	3.0	13.0	13.0	9.0	15.0	16.0	22.0	4.0	22.0	3.0	33.0	4.0	5.0	7.0	14.0	11.0	7.0	4.0	4.0	2.0
	18	8.0	10.0	12.0	9.0	5.0	17.0	5.0	9.0	13.0	6.0	5.0	2.0	1.0	2.0	7.0	4.0	3.0	3.0	3.0	4.0	3.0	3.0	5.0	3.0	2.0
	19	2.0	2.0	3.0	10.0	40.0	15.0	8.0	7.0	8.0	10.0	7.0	4.0	3.0	3.0	2.0	3.0	2.0	2.0	0.0	0.0	1.0	1.0	4.0	0.0	0.0
	20	0.0	0.0	1.0	0.0	1.0	1.0	1.0	2.0	1.0	3.0	3.0	4.0	14.0	5.0	9.0	7.0	5.0	9.0	0.0	1.0	0.0	0.0	1.0	0.0	0.0
	21	0.0	1.0	0.0	0.0	1.0	0.0	1.0	0.0	0.0	1.0	1.0	1.0	1.0	0.0	1.0	0.0	1.0	0.0	0.0	0.0	0.0	0.0	1.0	1.0	0.0
	22	0.0	0.0	0.0	0.0	0.0	0.0	0.0	0.0	0.0	0.0	0.0	0.0	0.0	0.0	1.0	0.0	0.0	0.0	0.0	0.0	0.0	0.0	0.0	0.0	1.0
	23	0.0	0.0	0.0	0.0	0.0	0.0	0.0	0.0	0.0	0.0	0.0	0.0	0.0	0.0	0.0	0.0	0.0	0.0	0.0	0.0	0.0	0.0	1.0	0.0	0.0
	0	0.0	0.0	0.0	0.0	0.0	0.0	1.0	1.0	1.0	1.0	0.0	0.0	0.0	0.0	0.0	0.0	0.0	0.0	0.0	0.0	0.0	0.0	0.0	0.0	0.0
	1	1.0	0.0	0.0	9.0	15.0	7.0	1.0	0.0	1.0	1.0	1.0	0.0	0.0	1.0	0.0	1.0	0.0	0.0	1.0	0.0	0.0	1.0	0.0	0.0	0.0
	2	38.0	21.0	8.0	10.0	3.0	2.0	13.0	13.0	17.0	9.0	8.0	5.0	5.0	5.0	2.0	3.0	2.0	2.0	1.0	1.0	2.0	1.0	3.0	0.0	0.0
	3	11.0	15.0	23.0	4.0	1.0	1.0	12.0	13.0	8.0	7.0	7.0	2.0	0.0	6.0	0.0	8.0	0.0	0.0	0.0	2.0	0.0	0.0	0.0	0.0	0.0
	4	21.0	20.0	29.0	12.0	2.0	0.0	12.0	12.0	11.0	13.0	10.0	8.0	2.0	9.0	1.0	9.0	0.0	0.0	0.0	7.0	1.0	0.0	0.0	0.0	0.0
	5	49.0	30.0	9.0	1.0	0.0	0.0	9.0	8.0	12.0	13.0	6.0	7.0	3.0	9.0	3.0	14.0	2.0	3.0	0.0	0.0	0.0	0.0	1.0	0.0	0.0
	6	6.0	28.0	25.0	0.0	3.0	1.0	4.0	7.0	8.0	2.0	2.0	3.0	1.0	3.0	2.0	4.0	1.0	1.0	1.0	3.0	1.0	1.0	0.0	1.0	1.0
	7	11.0	10.0	11.0	3.0	2.0	1.0	9.0	6.0	8.0	9.0	7.0	2.0	5.0	3.0	2.0	1.0	6.0	4.0	9.0	8.0	9.0	9.0	8.0	6.0	5.0
	8	2.0	1.0	2.0	2.0	4.0	4.0	5.0	7.0	6.0	11.0	10.0	17.0	3.0	18.0	6.0	13.0	3.0	5.0	2.0	3.0	3.0	4.0	11.0	1.0	2.0
	9	2.0	3.0	2.0	2.0	2.0	1.0	8.0	7.0	8.0	12.0	12.0	9.0	20.0	6.0	9.0	4.0	4.0	5.0	4.0	3.0	2.0	5.0	13.0	5.0	6.0
日合計		235.0	247.0	219.0	82.0	96.0	59.0	125.0	133.0	147.0	134.0	117.0	100.0	74.0	116.0	57.0	125.0	38.0	44.0	50.0	61.0	59.0	34.0	59.0	22.0	21.0
22日	9-10	5.0	5.0	4.0	4.0	2.0	2.0	2.0	2.0	4.0	5.0	4.0	8.0	2.0	7.0	3.0	4.0	2.0	2.0	5.0	6.0	7.0	3.0	3.0	4.0	5.0
	11	0.0	2.0	5.0	1.0	1.0	1.0	3.0	3.0	2.0	5.0	4.0	4.0	4.0	4.0	3.0	3.0	4.0	3.0	12.0	14.0	12.0	5.0	6.0	5.0	4.0
	12	3.0	4.0	5.0	1.0	0.0	0.0	0.0	1.0	2.0	3.0	1.0	1.0	0.0	1.0	1.0	1.0	1.0	1.0	4.0	4.0	5.0	2.0	2.0	2.0	2.0
	13	0.0	0.0	4.0	0.0	0.0	0.0	0.0	0.0	1.0	3.0	2.0	0.0	3.0	0.0	2.0	0.0	0.0	0.0	1.0	0.0	0.0	0.0	0.0	0.0	0.0
	14	0.0	0.0	3.0	0.0	0.0	0.0	2.0	2.0	6.0	3.0	2.0	1.0	1.0	1.0	0.0	3.0	1.0	1.0	0.0	0.0	0.0	0.0	7.0	0.0	0.0
	15	0.0	0.0	6.0	0.0	0.0	0.0	4.0	2.0	4.0	14.0	8.0	4.0	1.0	6.0	1.0	1.0	1.0	1.0	0.0	0.0	1.0	2.0	3.0	0.0	0.0
	16	0.0	7.0	36.0	1.0	1.0	0.0	3.0	1.0	4.0	4.0	5.0	1.0	4.0	1.0	1.0	0.0	4.0	3.0	0.0	0.0	0.0	0.0	15.0	0.0	0.0
	17	15.0	47.0	9.0	1.0	0.0	0.0	3.0	10.0	5.0	2.0	1.0	2.0	1.0	7.0	2.0	3.0	7.0	6.0	0.0	1.0	1.0	1.0	2.0	1.0	0.0
	18	1.0	7.0	1.0	0.0	0.0	0.0	17.0	48.0	18.0	7.0	7.0	11.0	9.0	9.0	9.0	10.0	11.0	11.0	0.0	0.0	0.0	0.0	10.0	0.0	0.0
	19	5.0	8.0	17.0	2.0	1.0	3.0	11.0	22.0	10.0	11.0	9.0	8.0	2.0	14.0	9.0	9.0	12.0	13.0	0.0	0.0	0.0	0.0	2.0	0.0	0.0
	20	4.0	7.0	13.0	5.0	6.0	7.0	8.0	9.0	10.0	7.0	6.0	23.0	4.0	18.0	14.0	19.0	9.0	5.0	1.0	0.0	1.0	1.0	2.0	1.0	2.0
	21	4.0	3.0	4.0	2.0	3.0	2.0	6.0	8.0	6.0	5.0	4.0	11.0	6.0	10.0	7.0	8.0	14.0	23.0	2.0	3.0	4.0	3.0	10.0	4.0	5.0
	22	0.0	0.0	8.0	1.0	0.0	0.0	0.0	0.0	0.0	2.0	1.0	1.0	0.0	0.0	1.0	1.0	2.0	1.0	3.0	4.0	4.0	1.0	2.0	2.0	2.0
	23	0.0	0.0	1.0	0.0	0.0	0.0	2.0	1.0	5.0	3.0	1.0	0.0	1.0	0.0	1.0	0.0	0.0	0.0	0.0	0.0	1.0	0.0	0.0	0.0	0.0
	0	0.0	0.0	1.0	0.0	0.0	0.0	2.0	0.0	3.0	1.0	1.0	0.0	0.0	1.0	1.0	0.0	0.0	0.0	1.0	2.0	1.0	3.0	2.0	0.0	0.0
	1	1.0	0.0	1.0	0.0	0.0	0.0	1.0	0.0	1.0	1.0	1.0	1.0	0.0	1.0	0.0	0.0	0.0	0.0	0.0	2.0	0.0	1.0	1.0	0.0	0.0
	2	0.0	0.0	0.0	0.0	0.0	0.0	0.0	0.0	0.0	0.0	0.0	0.0	0.0	0.0	0.0	0.0	0.0	0.0	0.0	0.0	0.0	0.0	0.0	0.0	0.0
	3	0.0	0.0	0.0	0.0	0.0	0.0	0.0	0.0	1.0	0.0	0.0	0.0	0.0	0.0	0.0	0.0	0.0	0.0	0.0	0.0	0.0	0.0	0.0	0.0	0.0
	4	0.0	0.0	0.0	0.0	0.0	0.0	0.0	0.0	0.0	0.0	0.0	0.0	0.0	0.0	0.0	0.0	0.0	0.0	0.0	0.0	0.0	0.0	0.0	1.0	0.0
	5	0.0	0.0	0.0	0.0	0.0	0.0	0.0	0.0	0.0	0.0	0.0	0.0	0.0	0.0	0.0	0.0	0.0	0.0	0.0	0.0	0.0	0.0	0.0	0.0	1.0
	6	0.0	0.0	0.0	0.0	0.0	0.0	0.0	0.0	0.0	0.0	0.0	0.0	0.0	0.0	0.0	0.0	0.0	0.0	0.0	0.0	0.0	0.0	0.0	0.0	0.0
	7	1.0	1.0	1.0	0.0	0.0	0.0	0.0	0.0	0.0	0.0	0.0	0.0	0.0	0.0	0.0	0.0	0.0	0.0	0.0	0.0	0.0	0.0	0.0	0.0	0.0
	8	0.0	0.0	1.0	1.0	1.0	0.0	0.0	0.0	0.0	0.0	0.0	0.0	0.0	0.0	0.0	0.0	0.0	0.0	0.0	0.0	0.0	0.0	0.0	0.0	0.0
	9	0.0	1.0	0.0	0.0	0.0	0.0	0.0	0.0	0.0	0.0	0.0	0.0	0.0	0.0	0.0	0.0	0.0	0.0	0.0	0.0	0.0	0.0	0.0	0.0	0.0
日合計		39.0	92.0	120.0	19.0	15.0	15.0	64.0	109.0	81.0	74.0	58.0	78.0	35.0	83.0	53.0	64.0	68.0	70.0	29.0	36.0	37.0	22.0	67.0	20.0	21.0
※総雨量		524.0	640.0		292.0	229.0	214.0	282.0	326.0	345.0	345.0	270.0	204.0	154.0	240.0	121.0	222.0	143.0	142.0	127.0	152.0	149.0	93.0	212.0	75.0	78.0

*総雨量は一連降雨の最終日のみ合計

様式１－９

中部地方整備局　木曽川水系　対象洪水観測所時間雨量表

洪水		H11.9.20																										
日	時	関電大井 関電	関電笠置 関電	関電丸山 関電	関電兼山 関電	関電今渡 関電	関電桃山 関電																					
21日	9-10	0.0	0.0	0.0	0.0	0.0	0.0																					
	11	0.0	0.0	1.0	2.0	1.0	0.0																					
	12	0.0	0.0	2.0	0.0	1.0	0.0																					
	13	0.0	0.0	0.0	0.0	0.0	0.0																					
	14	0.0	0.0	0.0	0.0	2.0	0.0																					
	15	0.0	0.0	0.0	0.0	0.0	0.0																					
	16	2.0	2.0	2.0	2.0	1.0	3.0																					
	17	2.0	4.0	4.0	3.0	3.0	9.0																					
	18	2.0	2.0	1.0	4.0	18.0	2.0																					
	19	0.0	0.0	5.0	37.0	24.0	1.0																					
	20	1.0	1.0	1.0	0.0	1.0	0.0																					
	21	0.0	0.0	0.0	0.0	0.0	1.0																					
	22	0.0	0.0	0.0	0.0	0.0	0.0																					
	23	0.0	0.0	0.0	0.0	0.0	0.0																					
	0	0.0	0.0	0.0	0.0	0.0	0.0																					
	1	4.0	2.0	11.0	8.0	8.0	0.0																					
	2	0.0	0.0	0.0	1.0	1.0	2.0																					
	3	0.0	0.0	0.0	0.0	0.0	0.0																					
	4	0.0	0.0	1.0	1.0	0.0	0.0																					
	5	0.0	0.0	0.0	0.0	0.0	1.0																					
	6	9.0	5.0	7.0	1.0	1.0	1.0																					
	7	4.0	1.0	1.0	1.0	1.0	6.0																					
	8	7.0	5.0	3.0	3.0	3.0	5.0																					
	9	3.0	2.0	1.0	2.0	2.0	4.0																					
日合計		34.0	24.0	40.0	65.0	67.0	35.0																					
22日	9-10	3.0	3.0	2.0	1.0	2.0	5.0																					
	11	4.0	1.0	1.0	1.0	1.0	5.0																					
	12	0.0	1.0	0.0	0.0	0.0	4.0																					
	13	0.0	0.0	0.0	0.0	0.0	0.0																					
	14	0.0	0.0	0.0	0.0	0.0	1.0																					
	15	0.0	0.0	0.0	0.0	0.0	1.0																					
	16	0.0	0.0	0.0	0.0	0.0	4.0																					
	17	0.0	0.0	0.0	0.0	0.0	0.0																					
	18	0.0	0.0	0.0	0.0	1.0	0.0																					
	19	1.0	3.0	2.0	4.0	3.0	0.0																					
	20	6.0	4.0	6.0	6.0	7.0	1.0																					
	21	6.0	5.0	3.0	3.0	1.0	5.0																					
	22	0.0	0.0	0.0	0.0	0.0	2.0																					
	23	0.0	0.0	0.0	0.0	0.0	1.0																					
	0	0.0	0.0	0.0	0.0	0.0	0.0																					
	1	0.0	0.0	0.0	0.0	0.0	0.0																					
	2	0.0	0.0	0.0	0.0	0.0	0.0																					
	3	0.0	0.0	0.0	0.0	0.0	0.0																					
	4	0.0	0.0	0.0	0.0	0.0	0.0																					
	5	1.0	0.0	0.0	0.0	0.0	0.0																					
	6	0.0	0.0	0.0	0.0	1.0	0.0																					
	7	0.0	0.0	1.0	0.0	0.0	0.0																					
	8	0.0	0.0	0.0	0.0	0.0	0.0																					
	9	0.0	0.0	0.0	1.0	1.0	0.0																					
日合計		21.0	17.0	15.0	16.0	17.0	29.0																					
※総雨量		87.0		85.0	125.0	133.0	146.0																					

*総雨量は一連降雨の最終日のみ合計

様式１－９

中部地方整備局　木曽川水系　対象洪水観測所時間雨量表

洪水		H12.9.11																							
日	時	高根 国交省	胡桃島 国交省	大西 国交省	湯屋 国交省	下呂 国交省	大原 国交省	小川 国交省	和良 国交省	神土 国交省	黒川 国交省	三川 国交省	今渡 国交省	上麻生 国交省	神淵 国交省	小坊 国交省	カジヤ 国交省	濁河 国交省	上呂 国交省	小和知 国交省	成山 国交省	御嵩 国交省	御岳山 国交省	赤沢 国交省	阿寺 国交省	川上 国交省
10日	9-10	0.0	0.0		0.0	0.0	1.0	1.0	0.0	0.0	0.0	0.0	0.0		0.0	0.0	0.0	0.0	0.0	0.0	0.0	0.0	0.0	0.0	0.0	0.0
	11	0.0	0.0		0.0	0.0	0.0	0.0	0.0	0.0	0.0	0.0	0.0		0.0	0.0	0.0	0.0	0.0	0.0	0.0	0.0	0.0	0.0	0.0	0.0
	12	0.0	0.0		0.0	0.0	0.0	3.0	0.0	0.0	0.0	0.0	2.0		0.0	0.0	0.0	0.0	0.0	0.0	0.0	0.0	0.0	0.0	0.0	0.0
	13	0.0	0.0		0.0	0.0	0.0	0.0	1.0	0.0	0.0	0.0	0.0		16.0	0.0	0.0	0.0	0.0	0.0	1.0	0.0	0.0	0.0	0.0	0.0
	14	0.0	0.0		1.0	0.0	1.0	1.0	1.0	0.0	0.0	0.0	0.0		0.0	1.0	2.0	0.0	0.0	0.0	0.0	0.0	0.0	0.0	0.0	0.0
	15	0.0	0.0		0.0	0.0	3.0	0.0	0.0	0.0	0.0	0.0	0.0		0.0	1.0	2.0	0.0	0.0	1.0	0.0	0.0	0.0	0.0	0.0	0.0
	16	0.0	0.0		0.0	0.0	0.0	0.0	0.0	0.0	0.0	0.0	0.0		0.0	0.0	0.0	0.0	0.0	0.0	0.0	0.0	0.0	0.0	0.0	0.0
	17	0.0	0.0		0.0	0.0	0.0	0.0	0.0	0.0	0.0	0.0	0.0		0.0	0.0	0.0	0.0	0.0	0.0	0.0	0.0	0.0	0.0	0.0	0.0
	18	0.0	1.0		0.0	0.0	0.0	0.0	0.0	0.0	0.0	0.0	0.0		0.0	0.0	0.0	0.0	0.0	0.0	0.0	0.0	0.0	0.0	0.0	0.0
	19	0.0	0.0		0.0	0.0	0.0	0.0	0.0	0.0	0.0	0.0	0.0		0.0	0.0	0.0	0.0	0.0	0.0	0.0	0.0	0.0	0.0	0.0	0.0
	20	0.0	0.0		0.0	0.0	0.0	0.0	0.0	0.0	0.0	0.0	0.0		0.0	0.0	0.0	0.0	0.0	0.0	0.0	0.0	0.0	0.0	0.0	0.0
	21	0.0	0.0		0.0	0.0	0.0	0.0	0.0	0.0	0.0	0.0	0.0		0.0	0.0	0.0	0.0	0.0	0.0	0.0	0.0	1.0	0.0	3.0	0.0
	22	0.0	0.0		0.0	0.0	1.0	0.0	0.0	0.0	0.0	0.0	0.0		0.0	0.0	0.0	0.0	0.0	0.0	0.0	0.0	1.0	0.0	0.0	0.0
	23	0.0	0.0		0.0	0.0	7.0	0.0	0.0	0.0	0.0	0.0	0.0		0.0	0.0	0.0	0.0	0.0	0.0	0.0	0.0	0.0	0.0	0.0	0.0
	0	0.0	0.0		0.0	0.0	0.0	0.0	0.0	0.0	0.0	0.0	0.0		0.0	0.0	0.0	0.0	0.0	0.0	0.0	0.0	0.0	0.0	0.0	0.0
	1	0.0	0.0		0.0	0.0	0.0	0.0	0.0	0.0	0.0	0.0	0.0		0.0	0.0	0.0	0.0	0.0	0.0	0.0	0.0	0.0	0.0	0.0	0.0
	2	0.0	0.0		0.0	0.0	0.0	0.0	0.0	0.0	0.0	0.0	0.0		0.0	0.0	0.0	0.0	0.0	0.0	0.0	0.0	0.0	0.0	0.0	0.0
	3	0.0	0.0		0.0	0.0	0.0	0.0	0.0	0.0	0.0	0.0	2.0		0.0	0.0	0.0	0.0	欠	0.0	0.0	1.0	0.0	0.0	0.0	0.0
	4	0.0	0.0		0.0	1.0	1.0	1.0	3.0	2.0	3.0	6.0	4.0		4.0	0.0	0.0	0.0	欠	1.0	2.0	7.0	0.0	2.0	1.0	3.0
	5	0.0	1.0		3.0	5.0	3.0	3.0	5.0	5.0	5.0	7.0	6.0		5.0	1.0	3.0	1.0	欠	4.0	6.0	5.0	5.0	5.0	5.0	4.0
	6	4.0	4.0		4.0	4.0	4.0	5.0	5.0	4.0	4.0	3.0	3.0		4.0	4.0	3.0	5.0	欠	4.0	4.0	3.0	7.0	9.0	5.0	4.0
	7	3.0	3.0		4.0	4.0	8.0	6.0	5.0	5.0	5.0	7.0	9.0		7.0	3.0	5.0	5.0	5.0	5.0	5.0	9.0	5.0	8.0	5.0	4.0
	8	4.0	7.0		7.0	7.0	8.0	9.0	9.0	7.0	7.0	6.0	6.0		6.0	6.0	7.0	8.0	9.0	7.0	7.0	9.0	7.0	10.0	8.0	8.0
	9	5.0	4.0		6.0	6.0	3.0	2.0	3.0	11.0	11.0	5.0	5.0		5.0	5.0	5.0	4.0	4.0	9.0	6.0	3.0	5.0	8.0	8.0	7.0
日合計		16.0	20.0		25.0	27.0	40.0	31.0	32.0	34.0	35.0	34.0	37.0		47.0	21.0	27.0	23.0	欠	31.0	31.0	37.0	31.0	42.0	35.0	30.0
11日	9-10	3.0	5.0		5.0	6.0	7.0	9.0	11.0	3.0	2.0	3.0	3.0		5.0	3.0	4.0	5.0	4.0	4.0	4.0	3.0	8.0	13.0	6.0	5.0
	11	3.0	2.0		2.0	3.0	9.0	9.0	8.0	2.0	2.0	3.0	1.0		8.0	2.0	11.0	3.0	6.0	2.0	4.0	1.0	7.0	9.0	4.0	2.0
	12	1.0	2.0		5.0	3.0	6.0	3.0	3.0	2.0	1.0	2.0	1.0		1.0	4.0	5.0	3.0	欠	3.0	3.0	1.0	5.0	3.0	2.0	1.0
	13	2.0	3.0		3.0	2.0	4.0	4.0	2.0	3.0	3.0	2.0	1.0		2.0	3.0	3.0	2.0	欠	2.0	3.0	3.0	2.0	4.0	4.0	2.0
	14	1.0	2.0		2.0	4.0	2.0	2.0	2.0	3.0	3.0	4.0	4.0		2.0	2.0	2.0	3.0	3.0	4.0	3.0	欠	4.0	4.0	5.0	3.0
	15	2.0	2.0		4.0	5.0	6.0	6.0	8.0	4.0	4.0	6.0	9.0		8.0	3.0	5.0	2.0	4.0	4.0	6.0	欠	4.0	5.0	4.0	5.0
	16	4.0	6.0		8.0	8.0	9.0	9.0	7.0	10.0	11.0	10.0	9.0		7.0	7.0	9.0	6.0	9.0	8.0	8.0	5.0	6.0	6.0	7.0	4.0
	17	7.0	8.0		10.0	10.0	9.0	8.0	8.0	13.0	13.0	8.0	5.0		7.0	8.0	11.0	9.0	11.0	14.0	13.0	5.0	10.0	8.0	10.0	6.0
	18	8.0	10.0		11.0	13.0	7.0	13.0	9.0	8.0	7.0	5.0	12.0		9.0	13.0	12.0	8.0	13.0	11.0	9.0	4.0	13.0	9.0	17.0	13.0
	19	8.0	12.0		16.0	12.0	28.0	14.0	23.0	19.0	16.0	8.0	16.0		12.0	9.0	11.0	16.0	11.0	22.0	9.0	13.0	12.0	15.0	13.0	9.0
	20	13.0	10.0		8.0	11.0	15.0	13.0	25.0	9.0	10.0	9.0	44.0		29.0	8.0	8.0	14.0	11.0	12.0	14.0	28.0	10.0	8.0	10.0	7.0
	21	8.0	9.0		8.0	15.0	19.0	22.0	24.0	14.0	12.0	19.0	21.0		20.0	11.0	14.0	9.0	17.0	13.0	19.0	57.0	11.0	10.0	15.0	12.0
	22	9.0	9.0		11.0	8.0	18.0	9.0	8.0	13.0	13.0	15.0	7.0		7.0	11.0	13.0	7.0	17.0	12.0	9.0	41.0	12.0	12.0	15.0	13.0
	23	6.0	6.0		6.0	7.0	5.0	4.0	4.0	16.0	20.0	11.0	6.0		4.0	4.0	6.0	8.0	4.0	13.0	8.0	12.0	7.0	14.0	22.0	16.0
	0	6.0	7.0		5.0	6.0	1.0	1.0	1.0	7.0	7.0	6.0	6.0		5.0	2.0	1.0	6.0	2.0	8.0	6.0	8.0	10.0	15.0	13.0	17.0
	1	4.0	5.0		5.0	7.0	1.0	3.0	5.0	15.0	16.0	23.0	14.0		6.0	2.0	1.0	7.0	3.0	7.0	7.0	37.0	8.0	16.0	13.0	13.0
	2	8.0	7.0		7.0	7.0	4.0	6.0	7.0	13.0	15.0	23.0	18.0		11.0	3.0	5.0	5.0	6.0	13.0	11.0	32.0	10.0	16.0	19.0	13.0
	3	6.0	7.0		6.0	9.0	6.0	6.0	6.0	13.0	16.0	18.0	19.0		6.0	4.0	4.0	6.0	4.0	7.0	17.0	18.0	10.0	7.0	6.0	7.0
	4	6.0	6.0		5.0	5.0	4.0	8.0	6.0	19.0	24.0	11.0	20.0		2.0	7.0	7.0	5.0	7.0	11.0	8.0	27.0	8.0	17.0	15.0	10.0
	5	4.0	6.0		6.0	5.0	5.0	6.0	5.0	8.0	21.0	5.0	5.0		5.0	6.0	7.0	6.0	8.0	5.0	4.0	7.0	6.0	14.0	16.0	18.0
	6	7.0	3.0		2.0	4.0	0.0	0.0	0.0	3.0	4.0	4.0	4.0		3.0	2.0	1.0	6.0	0.0	3.0	4.0	5.0	6.0	9.0	7.0	11.0
	7	3.0	1.0		0.0	1.0	1.0	0.0	1.0	3.0	3.0	3.0	2.0		0.0	0.0	0.0	1.0	0.0	2.0	1.0	2.0	4.0	3.0	4.0	5.0
	8	0.0	0.0		1.0	1.0	0.0	1.0	1.0	1.0	1.0	1.0	1.0		2.0	0.0	0.0	1.0	1.0	2.0	2.0	1.0	2.0	3.0	3.0	1.0
	9	0.0	0.0		0.0	0.0	1.0	0.0	0.0	1.0	0.0	0.0	1.0		0.0	1.0	0.0	0.0	0.0	0.0	0.0	0.0	1.0	6.0	6.0	3.0
日合計		119.0	128.0		136.0	152.0	167.0	156.0	174.0	202.0	224.0	199.0	229.0		161.0	115.0	140.0	138.0	欠	182.0	172.0	欠	176.0	226.0	236.0	196.0

様式１－９

中部地方整備局　木曽川水系　対象洪水観測所時間雨量表

洪水　H12.9.11

日	時	福岡 国交省	霧ヶ原 国交省	蘭 国交省	滑川 国交省	滑川第２ 国交省	浦川 国交省	下山沢 国交省	長者畑 国交省	落合 国交省	馬籠 国交省	正ヶ根 国交省	岡の平 国交省	藪原 国交省	西野川 国交省	福島 国交省	三浦 国交省	王滝 国交省	三留野 国交省	福岡（自） 国交省	笠置 国交省	丸山 国交省	桃山 国交省	須原 国交省	渡合 国交省	恵那 国交省
10日	9-10	0.0	0.0	0.0	0.0	0.0	0.0	0.0	0.0	0.0	0.0	0.0	0.0	0.0	0.0	0.0	0.0	0.0	0.0	0.0	0.0	0.0	1.0	0.0	0.0
	11	0.0	0.0	0.0	0.0	0.0	0.0	0.0	0.0	0.0	0.0	0.0	0.0	0.0	0.0	0.0	0.0	0.0	0.0	0.0	0.0	0.0	1.0	0.0	0.0
	12	0.0	1.0	0.0	0.0	0.0	0.0	0.0	0.0	0.0	0.0	0.0	0.0	0.0	0.0	0.0	1.0	0.0	0.0	0.0	0.0	0.0	2.0	0.0	0.0
	13	0.0	0.0	0.0	0.0	0.0	0.0	0.0	0.5	0.0	0.0	0.0	0.0	0.0	0.0	0.0	0.0	0.0	0.0	0.0	0.0	0.0	0.0	0.0	0.0
	14	0.0	0.0	0.0	0.0	0.0	0.0	0.0	0.0	0.0	0.0	0.0	0.0	0.0	0.0	0.0	0.0	0.0	0.0	0.0	0.0	0.0	2.0	0.0	0.0
	15	0.0	0.0	0.0	0.0	0.0	0.0	0.0	0.0	0.0	0.0	0.0	0.0	0.0	0.0	0.0	0.0	0.0	0.0	0.0	0.0	0.0	0.0	1.0	0.0
	16	0.0	0.0	0.0	0.0	0.0	0.0	0.0	0.0	0.0	0.0	0.0	0.0	0.0	0.0	0.0	1.0	0.0	0.0	0.0	0.0	0.0	1.0	0.0	0.0
	17	0.0	0.0	0.0	0.0	0.0	0.0	0.0	0.0	0.0	0.0	0.0	0.0	0.0	0.0	0.0	0.0	0.0	0.0	0.0	0.0	0.0	0.0	0.0	0.0
	18	0.0	0.0	0.0	0.0	0.0	0.0	0.0	0.0	0.0	0.0	0.0	0.0	0.0	0.0	0.0	0.0	0.0	0.0	0.0	0.0	0.0	1.0	0.0	0.0
	19	0.0	0.0	0.0	0.0	0.0	0.0	0.0	0.0	0.0	0.0	0.0	0.0	0.0	0.0	0.0	0.0	0.0	0.0	0.0	0.0	0.0	0.0	0.0	0.0
	20	0.0	0.0	0.0	0.0	0.0	0.0	0.0	0.0	0.0	0.0	0.0	0.0	0.0	0.0	0.0	0.0	0.0	0.0	0.0	0.0	0.0	0.0	0.0	0.0
	21	2.0	0.0	0.0	0.0	0.0	0.0	0.0	0.0	0.0	0.0	0.0	0.0	0.0	0.0	0.0	1.0	0.0	0.0	0.0	0.0	0.0	0.0	1.0	0.0
	22	0.0	0.0	0.0	0.0	0.0	0.0	0.0	0.0	0.0	0.0	0.0	0.0	1.0	0.0	0.0	1.0	0.0	0.0	0.0	0.0	0.0	0.0	0.0	0.0
	23	0.0	0.0	0.0	0.0	0.0	0.0	0.0	0.0	0.0	0.0	0.0	0.0	0.0	0.0	0.0	2.0	0.0	0.0	0.0	0.0	0.0	0.0	0.0	0.0
	0	0.0	0.0	0.0	0.0	0.0	0.0	0.0	0.0	0.0	0.0	0.0	0.0	0.0	0.0	0.0	0.0	0.0	0.0	0.0	0.0	0.0	0.0	0.0	0.0
	1	0.0	0.0	0.0	0.0	0.0	0.0	0.0	0.0	0.0	0.0	0.0	0.0	0.0	0.0	0.0	0.0	0.0	0.0	0.0	0.0	0.0	0.0	0.0	0.0
	2	0.0	0.0	0.0	0.0	0.0	0.0	0.0	0.0	0.0	0.0	0.0	0.0	0.0	0.0	0.0	0.0	0.0	0.0	0.0	0.0	0.0	0.0	0.0	0.0
	3	0.0	0.0	0.0	0.0	0.0	0.0	0.0	0.5	1.0	3.0	1.0	0.0	0.0	0.0	0.0	0.0	0.0	0.0	0.0	1.0	0.0	0.0	0.0	1.0
	4	2.0	5.0	6.0	2.0	1.0	2.0	4.0	4.0	4.5	4.0	4.5	0.0	0.0	0.0	1.0	1.0	0.0	4.0	1.0	6.0	1.0	1.0	0.0	5.0
	5	4.0	4.0	5.0	4.0	3.5	4.0	5.0	3.5	3.5	4.0	3.0	3.0	2.0	2.0	3.0	3.0	5.0	4.0	4.0	6.0	4.0	2.0	3.0	4.0
	6	3.0	4.0	5.0	5.0	5.5	5.0	5.0	4.0	4.0	4.0	4.5	5.0	5.0	5.0	6.0	6.0	6.0	6.0	4.0	3.0	5.0	2.0	6.0	6.0
	7	5.0	5.0	4.0	4.0	5.0	5.5	5.5	5.0	4.5	3.5	6.0	6.0	4.0	6.0	6.0	6.0	6.0	5.0	6.0	7.0	6.0	5.0	5.0	5.0
	8	11.0	7.0	6.0	6.0	4.0	5.0	6.0	6.5	7.5	4.5	9.0	5.0	5.0	5.0	5.0	10.0	7.0	8.0	7.0	9.0	5.0	5.0	9.0	9.0
	9	7.0	5.0	6.0	11.0	10.5	9.0	8.5	7.5	3.5	4.5	5.0	5.0	8.0	5.0	6.0	8.0	7.0	6.0	7.0	3.0	7.0	10.0	9.0	7.0
日合計		34.0	31.0	32.0	32.0	29.5	30.5	34.0	31.5	28.5	27.5	33.0	24.0	24.0	24.0	27.0	38.0	33.0	33.0	29.0	35.0	28.0	33.0	34.0	37.0
11日	9-10	4.0	5.0	6.0	7.0	8.0	12.0	12.5	10.0	4.5	2.0	4.0	6.0	6.0	7.0	9.0	6.0	8.0	5.0	2.0	2.0	11.0	9.0	6.0	7.0
	11	1.0	1.0	4.0	9.0	8.5	7.0	8.0	4.5	1.0	0.0	1.0	7.0	8.0	6.0	11.0	5.0	5.0	3.0	2.0	2.0	9.0	9.0	4.0	1.0
	12	1.0	1.0	0.0	2.0	3.5	2.0	1.5	0.5	1.0	1.0	2.0	4.0	4.0	4.0	4.0	7.0	3.0	3.0	2.0	1.0	3.0	2.0	4.0	3.0
	13	2.0	2.0	2.0	5.0	4.0	1.5	2.0	1.0	2.0	1.5	3.5	3.0	2.0	2.0	3.0	3.0	3.0	2.0	1.0	3.0	4.0	4.0	2.0	3.0
	14	3.0	3.0	4.0	4.0	4.0	2.0	2.5	3.5	4.0	3.5	4.5	4.0	4.0	5.0	4.0	5.0	6.0	2.0	3.0	3.0	4.0	3.0	4.0	4.0
	15	4.0	3.0	3.0	5.0	4.5	3.0	3.0	3.0	3.0	2.0	3.0	4.0	3.0	4.0	6.0	7.0	5.0	3.0	3.0	6.0	5.0	2.0	4.0	4.0
	16	5.0	3.0	5.0	4.0	2.5	2.5	3.5	4.5	3.0	3.0	5.0	4.0	4.0	5.0	5.0	11.0	7.0	3.0	6.0	6.0	5.0	3.0	7.0	4.0
	17	6.0	7.0	6.0	6.0	5.0	4.0	4.0	6.0	9.0	7.5	11.5	9.0	4.0	9.0	7.0	15.0	10.0	3.0	8.0	6.0	6.0	4.0	10.0	10.0
	18	8.0	7.0	3.0	4.0	3.5	2.0	3.0	3.0	7.0	5.0	10.0	8.0	5.0	13.0	7.0	15.0	14.0	5.0	3.0	4.0	5.0	2.0	10.0	6.0
	19	15.0	11.0	10.0	7.0	4.0	3.5	5.0	6.5	11.5	7.0	12.0	9.0	5.0	9.0	8.0	27.0	13.0	9.0	7.0	7.0	6.0	6.0	24.0	15.0
	20	9.0	5.0	6.0	10.0	10.0	7.5	7.5	7.5	5.5	4.5	7.0	9.0	8.0	13.0	9.0	17.0	9.0	6.0	7.0	14.0	10.0	8.0	11.0	12.0
	21	12.0	7.0	8.0	9.0	7.5	5.5	7.0	5.5	7.5	8.5	8.0	11.0	6.0	10.0	10.0	17.0	11.0	8.0	9.0	38.0	10.0	11.0	15.0	10.0
	22	15.0	14.0	8.0	12.0	11.0	9.0	7.0	9.0	19.0	12.5	23.5	10.0	8.0	12.0	10.0	14.0	12.0	11.0	12.0	25.0	11.0	9.0	20.0	19.0
	23	17.0	18.0	13.0	13.0	11.0	14.0	15.5	17.0	19.5	14.0	21.5	16.0	9.0	11.0	12.0	9.0	20.0	12.0	34.0	18.0	12.0	14.0	16.0	28.0
	0	17.0	32.0	23.0	15.0	16.0	15.5	17.5	21.5	39.5	31.0	45.0	11.0	12.0	12.0	18.0	8.0	14.0	21.0	34.0	7.0	14.0	14.0	10.0	68.0
	1	17.0	30.0	37.0	19.0	19.0	35.0	35.5	30.5	29.0	21.5	26.0	11.0	9.0	8.0	11.0	6.0	11.0	36.0	14.0	31.0	24.0	28.0	17.0	37.0
	2	12.0	14.0	15.0	12.0	14.0	13.5	14.0	11.0	13.0	5.0	12.0	16.0	8.0	8.0	17.0	7.0	16.0	19.0	12.0	19.0	16.0	15.0	14.0	12.0
	3	10.0	11.0	6.0	7.0	8.5	5.0	5.0	5.5	15.5	20.5	21.5	9.0	8.0	9.0	8.0	9.0	9.0	6.0	17.0	18.0	6.0	6.0	9.0	34.0
	4	12.0	20.0	19.0	11.0	7.5	10.5	15.0	25.5	18.0	14.0	15.5	13.0	6.0	15.0	8.0	7.0	12.0	16.0	17.0	21.0	7.0	11.0	21.0	46.0
	5	20.0	36.0	33.0	17.0	19.5	22.5	28.5	33.5	41.5	31.0	46.0	8.0	8.0	7.0	14.0	6.0	11.0	27.0	19.0	13.0	16.0	16.0	6.0	63.0
	6	11.0	33.0	37.0	10.0	14.5	29.0	36.5	31.5	34.5	10.0	39.0	6.0	3.0	6.0	5.0	5.0	5.0	32.0	23.0	6.0	14.0	25.0	5.0	48.0
	7	4.0	9.0	11.0	5.0	7.5	12.0	15.5	10.5	9.0	2.5	7.0	6.0	7.0	5.0	6.0	2.0	6.0	12.0	6.0	2.0	6.0	12.0	3.0	23.0
	8	2.0	2.0	4.0	4.0	6.0	5.0	5.0	3.5	2.5	0.5	2.5	3.0	3.0	2.0	3.0	2.0	3.0	3.0	2.0	1.0	4.0	5.0	3.0	5.0
	9	1.0	1.0	0.0	1.0	1.0	0.5	0.0	0.5	0.5	0.5	1.5	1.0	2.0	1.0	1.0	1.0	1.0	1.0	0.0	0.0	0.0	0.0	0.0	2.0
日合計		208.0	275.0	263.0	198.0	200.5	224.0	254.5	255.0	300.5	208.5	332.5	188.0	142.0	183.0	196.0	211.0	214.0	248.0	243.0	253.0	208.0	218.0	225.0	464.0

様式１－９

中部地方整備局　木曽川水系　対象洪水観測所時間雨量表

洪水		H12.9.11																						
日	時	岩村 国交省	大井 国交省	根の上 国交省	付知 国交省	木祖 国交省	船山 気象庁	久々野 気象庁	宮ノ前 気象庁	気象庁 高根 気象庁	高城山 気象庁	萩原 気象庁	宮地 気象庁	金山 気象庁	気象庁 付知 気象庁	三界山 気象庁	見行山 気象庁	気象庁 黒川 気象庁	伽藍 気象庁	美濃加茂 気象庁	可児川 気象庁	柄石峠 気象庁	気象庁 恵那 気象庁	中津川 気象庁	三森山 気象庁	気象庁 丸山 気象庁
10日	9-10	0.0	0.0	0.0	0.0		0.0		0.0			0.0	0.0	0.0	0.0				0.0	0.0		0.0	0.0	0.0	0.0	
	11	0.0	0.0	0.0	0.0		0.0		0.0			0.0	0.0	0.0	0.0				0.0	0.0		0.0	0.0	0.0	0.0	
	12	0.0	0.0	0.0	0.0		0.0		0.0			0.0	0.0	0.0	0.0				0.0	10.0		0.0	0.0	0.0	0.0	
	13	0.0	0.0	0.0	0.0		0.0		0.0			0.0	0.0	6.0	0.0				0.0	0.0		2.0	1.0	0.0	0.0	
	14	0.0	0.0	0.0	0.0		1.0		0.0			0.0	0.0	0.0	0.0				0.0	0.0		2.0	1.0	0.0	0.0	
	15	0.0	0.0	0.0	0.0		1.0		0.0			0.0	0.0	0.0	0.0				0.0	0.0		0.0	0.0	0.0	0.0	
	16	0.0	0.0	0.0	0.0		0.0		0.0			0.0	0.0	0.0	0.0				0.0	0.0		0.0	0.0	0.0	0.0	
	17	0.0	0.0	0.0	0.0		0.0		0.0			0.0	0.0	0.0	0.0				0.0	0.0		0.0	0.0	0.0	0.0	
	18	0.0	0.0	0.0	0.0		0.0		0.0			0.0	0.0	0.0	0.0				0.0	0.0		0.0	0.0	0.0	0.0	
	19	0.0	0.0	0.0	0.0		0.0		0.0			0.0	0.0	0.0	0.0				0.0	0.0		0.0	0.0	0.0	0.0	
	20	0.0	0.0	0.0	0.0		0.0		0.0			0.0	0.0	0.0	0.0				0.0	0.0		0.0	0.0	0.0	0.0	
	21	0.0	0.0	0.0	0.0		0.0		0.0			0.0	0.0	0.0	0.0				0.0	0.0		0.0	0.0	0.0	0.0	
	22	0.0	0.0	0.0	0.0		0.0		0.0			0.0	0.0	0.0	0.0				0.0	0.0		0.0	0.0	0.0	0.0	
	23	0.0	0.0	0.0	0.0		0.0		0.0			0.0	0.0	0.0	0.0				0.0	0.0		0.0	0.0	0.0	0.0	
	0	0.0	0.0	0.0	0.0		0.0		0.0			0.0	0.0	0.0	0.0				0.0	0.0		0.0	0.0	0.0	0.0	
	1	0.0	0.0	0.0	0.0		0.0		0.0			0.0	0.0	0.0	0.0				0.0	0.0		0.0	0.0	0.0	0.0	
	2	0.0	0.0	0.0	0.0		0.0		0.0			0.0	0.0	0.0	0.0				0.0	0.0		0.0	0.0	0.0	0.0	
	3	1.0	0.0	1.0	0.0		0.0		0.0			0.0	0.0	0.0	0.0				0.0	1.0		2.0	1.0	0.0	2.0	
	4	4.0	3.0	5.0	2.0		0.0		0.0			1.0	1.0	5.0	1.0				8.0	5.0		6.0	3.0	5.0	5.0	
	5	4.0	3.0	4.0	3.0		2.0		1.0			2.0	5.0	5.0	4.0				5.0	7.0		4.0	4.0	3.0	3.0	
	6	4.0	4.0	4.0	4.0		3.0		4.0			4.0	4.0	4.0	4.0				3.0	3.0		4.0	3.0	4.0	6.0	
	7	12.0	4.0	6.0	4.0		3.0		3.0			4.0	4.0	6.0	3.0				8.0	10.0		8.0	5.0	5.0	7.0	
	8	21.0	11.0	11.0	9.0		8.0		7.0			8.0	7.0	11.0	8.0				6.0	15.0		6.0	11.0	11.0	9.0	
	9	10.0	12.0	6.0	8.0		4.0		5.0			3.0	6.0	3.0	9.0				6.0	4.0		3.0	13.0	6.0	6.0	
日合計		56.0	37.0	37.0	30.0		22.0		20.0			22.0	27.0	40.0	29.0				36.0	55.0		37.0	42.0	34.0	38.0	
11日	9-10	4.0	3.0	4.0	4.0		4.0		5.0			4.0	5.0	3.0	4.0				3.0	4.0		2.0	3.0	5.0	6.0	
	11	0.0	1.0	1.0	3.0		5.0		2.0			4.0	3.0	4.0	2.0				3.0	1.0		3.0	1.0	0.0	0.0	
	12	3.0	1.0	1.0	2.0		4.0		3.0			3.0	3.0	2.0	2.0				2.0	1.0		1.0	1.0	1.0	3.0	
	13	3.0	3.0	3.0	2.0		3.0		3.0			3.0	1.0	2.0	2.0				3.0	2.0		4.0	3.0	3.0	3.0	
	14	5.0	3.0	5.0	4.0		3.0		2.0			2.0	3.0	2.0	4.0				3.0	3.0		4.0	4.0	4.0	4.0	
	15	4.0	5.0	3.0	3.0		3.0		2.0			5.0	5.0	7.0	4.0				5.0	10.0		5.0	5.0	4.0	3.0	
	16	13.0	7.0	5.0	7.0		9.0		6.0			8.0	7.0	9.0	6.0				8.0	14.0		7.0	10.0	4.0	6.0	
	17	6.0	8.0	12.0	9.0		9.0		8.0			12.0	11.0	8.0	9.0				6.0	8.0		5.0	9.0	8.0	9.0	
	18	16.0	9.0	11.0	7.0		13.0		10.0			12.0	11.0	9.0	7.0				5.0	19.0		2.0	10.0	14.0	8.0	
	19	9.0	20.0	11.0	25.0		8.0		12.0			8.0	10.0	9.0	24.0				6.0	30.0		6.0	17.0	12.0	9.0	
	20	11.0	11.0	7.0	10.0		9.0		9.0			11.0	12.0	11.0	10.0				8.0	40.0		9.0	9.0	7.0	6.0	
	21	15.0	16.0	7.0	15.0		14.0		8.0			17.0	12.0	17.0	15.0				14.0	20.0		13.0	18.0	8.0	6.0	
	22	30.0	18.0	18.0	11.0		16.0		9.0			14.0	8.0	7.0	11.0				15.0	8.0		32.0	17.0	17.0	22.0	
	23	23.0	12.0	17.0	22.0		5.0		6.0			5.0	7.0	7.0	22.0				23.0	5.0		27.0	10.0	20.0	24.0	
	0	37.0	17.0	43.0	10.0		1.0		6.0			2.0	6.0	5.0	9.0				8.0	6.0		8.0	22.0	30.0	61.0	
	1	37.0	23.0	28.0	15.0		1.0		4.0			4.0	6.0	7.0	15.0				23.0	10.0		28.0	26.0	33.0	30.0	
	2	18.0	14.0	17.0	12.0		4.0		7.0			6.0	8.0	6.0	11.0				16.0	14.0		13.0	15.0	13.0	11.0	
	3	43.0	19.0	20.0	9.0		3.0		8.0			4.0	7.0	9.0	9.0				15.0	25.0		15.0	26.0	17.0	39.0	
	4	15.0	11.0	15.0	12.0		6.0		5.0			6.0	5.0	6.0	12.0				14.0	5.0		25.0	8.0	16.0	23.0	
	5	49.0	23.0	48.0	11.0		8.0		6.0			7.0	4.0	4.0	10.0				9.0	6.0		14.0	22.0	29.0	70.0	
	6	27.0	14.0	31.0	5.0		1.0		4.0			1.0	5.0	3.0	5.0				4.0	4.0		3.0	15.0	30.0	42.0	
	7	5.0	2.0	8.0	3.0		0.0		0.0			1.0	1.0	1.0	3.0				2.0	3.0		2.0	7.0	10.0	11.0	
	8	2.0	1.0	2.0	2.0		0.0		1.0			1.0	1.0	1.0	2.0				1.0	1.0		0.0	1.0	2.0	3.0	
	9	1.0	0.0	1.0	1.0		1.0		0.0			0.0	0.0	0.0	1.0				0.0	0.0		0.0	1.0	1.0	2.0	
日合計		376.0	241.0	318.0	204.0		130.0		126.0			140.0	141.0	139.0	199.0				196.0	239.0		228.0	260.0	288.0	401.0	

様式１－９

中部地方整備局　木曽川水系　対象洪水観測所時間雨量表

洪水	H12.9.11																							
日	時	八百津 気象庁	加子母 気象庁	久田見 気象庁	奥屋 気象庁	新田 気象庁	気象庁 濁河 気象庁	カオレ 気象庁	開田 気象庁	気象庁 桃山 気象庁	南木曽 気象庁	三岳 気象庁	木曽福島 気象庁	気象庁 赤沢 気象庁	恵那山 気象庁	気象庁 御岳山 気象庁	気象庁 須原 気象庁	摺古木山 気象庁	野麦峠 気象庁	牧尾ダム 水機構	ウグイ川 水機構	三笠 水機構	池の越 水機構	阿木川 ダム 水機構	狸沢 水機構	大根木 水機構
10日	9-10								0.0		0.0		0.0			0.0	0.0			0.0	0.0	0.0	0.0	0.0	0.0	0.0
	11								0.0		0.0		0.0			0.0	0.0			0.0	0.0	1.0	0.0	0.0	0.0	0.0
	12								0.0		0.0		0.0			0.0	0.0			0.0	0.0	0.0	0.0	2.0	0.0	0.0
	13								0.0		0.0		0.0			1.0	0.0			0.0	0.0	0.0	0.0	0.0	0.0	0.0
	14								0.0		0.0		0.0			0.0	0.0			0.0	0.0	0.0	0.0	0.0	0.0	0.0
	15								0.0		0.0		0.0			0.0	0.0			0.0	0.0	0.0	0.0	0.0	0.0	0.0
	16								0.0		0.0		0.0			0.0	0.0			0.0	0.0	0.0	0.0	0.0	0.0	0.0
	17								0.0		0.0		0.0			0.0	0.0			0.0	0.0	0.0	0.0	2.0	0.0	0.0
	18								0.0		0.0		0.0			0.0	0.0			0.0	0.0	0.0	0.0	0.0	0.0	0.0
	19								0.0		0.0		0.0			0.0	0.0			0.0	0.0	0.0	0.0	0.0	0.0	0.0
	20								0.0		0.0		0.0			0.0	0.0			0.0	0.0	0.0	0.0	0.0	0.0	0.0
	21								0.0		0.0		0.0			0.0	0.0			0.0	6.0	0.0	3.0	0.0	0.0	0.0
	22								1.0		0.0		0.0			6.0	0.0			0.0	1.0	3.0	5.0	0.0	0.0	0.0
	23								0.0		0.0		0.0			0.0	0.0			0.0	0.0	0.0	0.0	0.0	0.0	0.0
	0								0.0		0.0		0.0			0.0	0.0			0.0	0.0	0.0	0.0	0.0	0.0	0.0
	1								0.0		0.0		0.0			0.0	0.0			0.0	0.0	0.0	0.0	0.0	0.0	0.0
	2								0.0		0.0		0.0			0.0	0.0			0.0	0.0	0.0	0.0	0.0	0.0	0.0
	3								0.0		0.0		0.0			0.0	0.0			0.0	0.0	0.0	0.0	1.0	1.0	1.0
	4								0.0		4.0		0.0			0.0	2.0			0.0	1.0	0.0	0.0	4.0	5.0	3.0
	5								2.0		5.0		4.0			4.0	4.0			4.0	5.0	4.0	6.0	3.0	4.0	2.0
	6								5.0		6.0		5.0			7.0	5.0			6.0	6.0	7.0	6.0	3.0	5.0	3.0
	7								6.0		5.0		6.0			4.0	5.0			6.0	5.0	4.0	5.0	5.0	7.0	7.0
	8								6.0		6.0		5.0			8.0	5.0			6.0	8.0	7.0	7.0	18.0	10.0	13.0
	9								5.0		7.0		7.0			5.0	10.0			6.0	7.0	5.0	7.0	11.0	6.0	6.0
日合計									25.0		33.0		27.0			35.0	31.0			28.0	39.0	31.0	39.0	49.0	38.0	35.0
11日	9-10								6.0		7.0		8.0			8.0	9.0			8.0	7.0	7.0	8.0	3.0	5.0	5.0
	11								7.0		4.0		10.0			6.0	9.0			6.0	4.0	5.0	5.0	1.0	1.0	0.0
	12								4.0		3.0		4.0			5.0	2.0			3.0	3.0	4.0	3.0	2.0	2.0	3.0
	13								2.0		2.0		3.0			2.0	4.0			3.0	3.0	1.0	2.0	3.0	4.0	4.0
	14								5.0		2.0		4.0			6.0	3.0			5.0	5.0	4.0	6.0	4.0	5.0	5.0
	15								4.0		3.0		5.0			7.0	4.0			5.0	5.0	4.0	5.0	4.0	3.0	3.0
	16								5.0		3.0		6.0			9.0	3.0			7.0	8.0	5.0	7.0	8.0	7.0	7.0
	17								8.0		3.0		7.0			13.0	3.0			8.0	10.0	8.0	11.0	7.0	11.0	10.0
	18								13.0		4.0		7.0			16.0	3.0			11.0	16.0	10.0	15.0	13.0	10.0	14.0
	19								9.0		9.0		8.0			20.0	5.0			12.0	14.0	13.0	13.0	10.0	11.0	9.0
	20								12.0		5.0		9.0			17.0	9.0			11.0	9.0	11.0	10.0	9.0	7.0	8.0
	21								10.0		8.0		10.0			13.0	8.0			11.0	12.0	9.0	13.0	13.0	7.0	11.0
	22								11.0		10.0		9.0			21.0	9.0			11.0	12.0	13.0	16.0	19.0	25.0	20.0
	23								12.0		12.0		13.0			9.0	14.0			18.0	19.0	7.0	12.0	14.0	24.0	15.0
	0								12.0		17.0		18.0			12.0	15.0			12.0	16.0	9.0	13.0	25.0	61.0	40.0
	1								7.0		34.0		12.0			9.0	27.0			16.0	11.0	7.0	11.0	28.0	31.0	25.0
	2								8.0		20.0		14.0			10.0	15.0			18.0	18.0	9.0	16.0	12.0	13.0	16.0
	3								9.0		5.0		8.0			10.0	6.0			8.0	8.0	9.0	8.0	24.0	36.0	28.0
	4								14.0		16.0		11.0			8.0	11.0			13.0	11.0	8.0	11.0	8.0	22.0	17.0
	5								6.0		22.0		13.0			7.0	17.0			10.0	11.0	5.0	9.0	27.0	71.0	53.0
	6								6.0		29.0		5.0			6.0	23.0			6.0	6.0	7.0	6.0	19.0	47.0	25.0
	7								5.0		15.0		7.0			3.0	13.0			5.0	5.0	3.0	4.0	6.0	8.0	5.0
	8								2.0		4.0		3.0			3.0	5.0			3.0	2.0	2.0	3.0	1.0	3.0	3.0
	9								2.0		0.0		1.0			1.0	1.0			2.0	2.0	1.0	1.0	1.0	2.0	1.0
日合計									179.0		237.0		195.0			221.0	218.0			212.0	217.0	161.0	208.0	261.0	416.0	327.0

様式１－９

中部地方整備局　木曽川水系　対象洪水観測所時間雨量表

洪水		H12.9.11																						
日	時	水機構 岩村 水機構	岩屋 水機構	水機構 西村 水機構	弓掛 水機構	数河 水機構	水機構 川上 水機構	日出雲 水機構	楢谷 水機構	ワサビ沢 水機構	池の沢 水機構	味噌川ダムサイト 水機構	味噌川 ダム地点 水機構	野麦 中電	高根第一 ダム 中電	高根第二 ダム 中電	一之宿 中電	秋神ダム 中電	朝日ダム 中電	久々野 ダム 中電	大洞 中電	東上田 ダム 中電	瀬戸第一 えん堤 中電	下原ダム 中電	大船渡 えん堤 中電	七宗 えん堤 中電
10日	9-10	0.0	0.0	0.0	0.0	1.0	1.0	0.0	3.0	0.0	0.0		0.0	0.0	0.0	0.0	0.0	0.0	0.0	欠	0.0	欠	0.0	欠	0.0	
	11	0.0	0.0	0.0	0.0	0.0	0.0	0.0	1.0	0.0	0.0		0.0	0.0	0.0	0.0	0.0	0.0	0.0	欠	0.0	欠	0.0	欠	0.0	
	12	0.0	0.0	0.0	0.0	0.0	0.0	1.0	0.0	0.0	0.0		0.0	0.0	0.0	0.0	0.0	0.0	0.0	欠	0.0	欠	0.0	欠	0.0	
	13	0.0	0.0	0.0	0.0	1.0	0.0	0.0	0.0	0.0	0.0		0.0	0.0	0.0	0.0	0.0	0.0	0.0	欠	0.0	欠	0.0	欠	5.0	
	14	0.0	6.0	2.0	3.0	0.0	3.0	1.0	1.0	0.0	0.0		0.0	0.0	0.0	0.0	0.0	0.0	1.0	欠	0.0	欠	0.0	欠	0.0	
	15	0.0	0.0	0.0	0.0	0.0	3.0	1.0	3.0	0.0	0.0		0.0	0.0	0.0	0.0	0.0	0.0	1.0	欠	0.0	欠	3.0	欠	0.0	
	16	0.0	0.0	0.0	0.0	0.0	0.0	0.0	0.0	0.0	0.0		0.0	0.0	0.0	0.0	0.0	0.0	0.0	欠	0.0	欠	0.0	欠	0.0	
	17	0.0	0.0	0.0	0.0	0.0	0.0	0.0	0.0	0.0	0.0		0.0	0.0	0.0	0.0	0.0	0.0	1.0	欠	0.0	欠	0.0	欠	0.0	
	18	0.0	0.0	0.0	0.0	0.0	0.0	0.0	0.0	0.0	0.0		0.0	0.0	0.0	0.0	0.0	0.0	0.0	欠	6.0	欠	0.0	欠	0.0	
	19	0.0	0.0	0.0	0.0	0.0	0.0	0.0	0.0	0.0	0.0		0.0	0.0	0.0	0.0	0.0	0.0	0.0	欠	0.0	欠	0.0	欠	0.0	
	20	0.0	0.0	0.0	0.0	0.0	0.0	0.0	0.0	0.0	0.0		0.0	0.0	0.0	0.0	0.0	0.0	0.0	欠	0.0	欠	0.0	欠	0.0	
	21	0.0	0.0	0.0	0.0	0.0	0.0	0.0	0.0	0.0	0.0		0.0	0.0	0.0	0.0	0.0	0.0	0.0	欠	0.0	欠	0.0	欠	0.0	
	22	0.0	0.0	0.0	0.0	0.0	0.0	0.0	0.0	0.0	0.0		0.0	0.0	0.0	0.0	0.0	0.0	0.0	欠	0.0	欠	0.0	欠	0.0	
	23	0.0	0.0	0.0	0.0	2.0	0.0	0.0	1.0	0.0	0.0		0.0	1.0	0.0	0.0	0.0	0.0	0.0	欠	0.0	欠	0.0	欠	0.0	
	0	0.0	0.0	0.0	0.0	1.0	0.0	1.0	0.0	0.0	0.0		0.0	0.0	0.0	0.0	0.0	0.0	0.0	欠	0.0	欠	0.0	欠	0.0	
	1	0.0	0.0	0.0	0.0	0.0	0.0	0.0	0.0	0.0	0.0		0.0	0.0	0.0	0.0	0.0	0.0	0.0	欠	0.0	欠	0.0	欠	0.0	
	2	0.0	0.0	0.0	0.0	0.0	0.0	0.0	0.0	0.0	0.0		0.0	0.0	0.0	0.0	0.0	0.0	0.0	欠	0.0	欠	0.0	欠	0.0	
	3	1.0	0.0	0.0	0.0	0.0	0.0	0.0	0.0	0.0	0.0		0.0	0.0	0.0	0.0	0.0	0.0	0.0	欠	0.0	欠	0.0	欠	0.0	
	4	4.0	2.0	1.0	1.0	0.0	2.0	0.0	0.0	0.0	0.0		0.0	0.0	0.0	0.0	0.0	0.0	0.0	欠	0.0	欠	0.0	欠	4.0	
	5	3.0	3.0	4.0	4.0	3.0	2.0	3.0	4.0	1.0	2.0		3.0	0.0	1.0	1.0	1.0	1.0	0.0	欠	3.0	欠	4.0	欠	5.0	
	6	4.0	4.0	4.0	3.0	3.0	3.0	4.0	5.0	5.0	4.0		4.0	3.0	4.0	4.0	4.0	4.0	4.0	欠	5.0	欠	4.0	欠	4.0	
	7	10.0	5.0	6.0	6.0	4.0	5.0	5.0	5.0	6.0	5.0		5.0	4.0	3.0	4.0	3.0	3.0	3.0	欠	4.0	欠	4.0	欠	6.0	
	8	18.0	10.0	10.0	11.0	7.0	8.0	9.0	9.0	6.0	5.0		5.0	4.0	6.0	7.0	5.0	5.0	6.0	欠	9.0	欠	7.0	欠	10.0	
	9	9.0	3.0	3.0	2.0	1.0	5.0	2.0	4.0	6.0	6.0		6.0	2.0	3.0	3.0	6.0	6.0	5.0	欠	7.0	欠	3.0	欠	3.0	
日合計		49.0	33.0	30.0	30.0	23.0	32.0	27.0	36.0	24.0	22.0		23.0	14.0	17.0	19.0	19.0	20.0	20.0	欠	34.0	欠	25.0	欠	37.0	
11日	9-10	3.0	4.0	5.0	5.0	2.0	4.0	6.0	8.0	4.0	5.0		5.0	5.0	4.0	4.0	4.0	4.0	5.0	欠	5.0	欠	7.0	欠	4.0	
	11	1.0	5.0	4.0	7.0	6.0	9.0	11.0	8.0	7.0	7.0		7.0	3.0	2.0	2.0	2.0	2.0	2.0	欠	2.0	欠	2.0	欠	3.0	
	12	2.0	2.0	3.0	2.0	3.0	8.0	5.0	8.0	8.0	7.0		7.0	1.0	1.0	2.0	2.0	2.0	2.0	欠	4.0	欠	3.0	欠	2.0	
	13	3.0	2.0	2.0	3.0	3.0	4.0	3.0	5.0	3.0	2.0		1.0	1.0	2.0	1.0	3.0	4.0	4.0	欠	3.0	欠	2.0	欠	2.0	
	14	5.0	2.0	2.0	2.0	1.0	2.0	2.0	2.0	3.0	4.0		4.0	2.0	2.0	2.0	2.0	2.0	2.0	欠	3.0	欠	2.0	欠	3.0	
	15	4.0	6.0	6.0	5.0	4.0	5.0	7.0	5.0	4.0	3.0		3.0	3.0	3.0	2.0	2.0	2.0	1.0	欠	5.0	欠	4.0	欠	6.0	
	16	11.0	8.0	8.0	8.0	6.0	5.0	10.0	8.0	3.0	3.0		3.0	5.0	6.0	4.0	6.0	4.0	5.0	欠	7.0	欠	10.0	欠	8.0	
	17	6.0	10.0	10.0	9.0	7.0	9.0	9.0	9.0	6.0	6.0		5.0	9.0	9.0	5.0	8.0	7.0	7.0	欠	12.0	欠	11.0	欠	8.0	
	18	14.0	9.0	11.0	11.0	8.0	6.0	8.0	9.0	7.0	7.0		6.0	11.0	11.0	6.0	10.0	8.0	8.0	欠	11.0	欠	10.0	欠	9.0	
	19	8.0	13.0	11.0	14.0	8.0	14.0	21.0	19.0	7.0	6.0		6.0	10.0	11.0	8.0	12.0	11.0	11.0	欠	15.0	欠	10.0	欠	9.0	
	20	10.0	13.0	10.0	9.0	7.0	12.0	10.0	11.0	10.0	8.0		8.0	12.0	16.0	10.0	9.0	9.0	11.0	欠	9.0	欠	15.0	欠	10.0	
	21	14.0	17.0	18.0	14.0	9.0	11.0	18.0	20.0	11.0	9.0		8.0	9.0	11.0	8.0	8.0	8.0	7.0	欠	10.0	欠	22.0	欠	17.0	
	22	24.0	8.0	11.0	9.0	7.0	9.0	11.0	21.0	11.0	8.0		9.0	11.0	9.0	8.0	9.0	9.0	9.0	欠	11.0	欠	10.0	欠	7.0	
	23	22.0	7.0	6.0	4.0	2.0	5.0	3.0	8.0	12.0	12.0		11.0	6.0	6.0	5.0	6.0	5.0	6.0	欠	7.0	欠	9.0	欠	7.0	
	0	32.0	3.0	3.0	3.0	1.0	1.0	2.0	1.0	14.0	12.0		11.0	8.0	7.0	5.0	6.0	4.0	4.0	欠	6.0	欠	5.0	欠	5.0	
	1	30.0	6.0	6.0	4.0	2.0	1.0	2.0	0.0	9.0	9.0		9.0	6.0	6.0	4.0	5.0	2.0	3.0	欠	7.0	欠	7.0	欠	7.0	
	2	14.0	7.0	8.0	8.0	5.0	4.0	6.0	2.0	9.0	10.0		10.0	7.0	7.0	4.0	7.0	6.0	6.0	欠	8.0	欠	7.0	欠	6.0	
	3	34.0	6.0	5.0	4.0	3.0	4.0	6.0	7.0	8.0	13.0		9.0	7.0	8.0	5.0	8.0	8.0	7.0	欠	5.0	欠	6.0	欠	10.0	
	4	12.0	5.0	7.0	7.0	6.0	4.0	7.0	4.0	7.0	7.0		7.0	5.0	6.0	4.0	6.0	5.0	6.0	欠	6.0	欠	5.0	欠	5.0	
	5	41.0	5.0	6.0	6.0	5.0	5.0	6.0	4.0	7.0	7.0		8.0	6.0	5.0	5.0	6.0	6.0	6.0	欠	6.0	欠	6.0	欠	4.0	
	6	24.0	2.0	2.0	1.0	1.0	1.0	0.0	1.0	7.0	6.0		5.0	7.0	8.0	4.0	3.0	3.0	3.0	欠	3.0	欠	2.0	欠	3.0	
	7	4.0	1.0	0.0	1.0	0.0	1.0	1.0	0.0	9.0	8.0		7.0	3.0	1.0	1.0	1.0	0.0	0.0	欠	1.0	欠	0.0	欠	1.0	
	8	2.0	1.0	2.0	1.0	1.0	0.0	0.0	0.0	3.0	5.0		4.0	1.0	0.0	0.0	0.0	0.0	1.0	欠	0.0	欠	1.0	欠	1.0	
	9	1.0	0.0	0.0	0.0	0.0	1.0	0.0	2.0	1.0	2.0		2.0	0.0	0.0	0.0	0.0	1.0	0.0	欠	0.0	欠	0.0	欠	0.0	
日合計		321.0	142.0	146.0	137.0	97.0	125.0	154.0	162.0	170.0	166.0		155.0	138.0	141.0	99.0	125.0	112.0	116.0	欠	146.0	欠	156.0	欠	137.0	

様式１－９

中部地方整備局　木曽川水系　対象洪水観測所時間雨量表

洪水		H12.9.11																							
日	時	馬瀬川 第二ダム 中電	西村ダム 中電	黒石 中電	名倉 えん堤 中電	上麻生 えん堤 中電	川辺ダム 中電	関電三浦 関電	本谷 関電	水無沢 関電	関電白川 関電	王滝川 関電	関電 西野川 関電	常盤 関電	関電三岳 関電	上小川 関電	下之原 関電	木曽 関電	木曽川 関電	伊奈川 関電	今朝沢 関電	東川 関電	読書 関電	関電阿寺 関電	関電山口 関電	関電落合 関電
10日	9-10	欠	欠	欠	0.0	0.0	0.0	0.0	0.0	0.0	0.0	0.0	0.0	0.0	0.0	0.0	0.0	0.0	0.0	0.0	0.0	0.0	0.0	0.0	0.0	0.0
	11	欠	欠	欠	0.0	0.0	0.0	0.0	0.0	1.0	0.0	0.0	0.0	0.0	0.0	0.0	0.0	0.0	0.0	0.0	0.0	0.0	0.0	0.0	0.0	0.0
	12	欠	欠	欠	0.0	0.0	2.0	0.0	0.0	0.0	0.0	0.0	0.0	0.0	0.0	0.0	0.0	0.0	0.0	0.0	0.0	0.0	0.0	0.0	0.0	0.0
	13	欠	欠	欠	2.0	0.0	0.0	0.0	0.0	0.0	0.0	0.0	0.0	0.0	0.0	0.0	0.0	0.0	0.0	0.0	0.0	0.0	0.0	0.0	0.0	0.0
	14	欠	欠	欠	0.0	0.0	0.0	0.0	0.0	0.0	0.0	0.0	0.0	0.0	0.0	0.0	0.0	0.0	0.0	0.0	0.0	0.0	0.0	0.0	0.0	0.0
	15	欠	欠	欠	0.0	0.0	0.0	1.0	0.0	0.0	0.0	0.0	0.0	0.0	0.0	0.0	0.0	0.0	0.0	0.0	0.0	0.0	0.0	0.0	0.0	0.0
	16	欠	欠	欠	0.0	0.0	0.0	0.0	0.0	1.0	0.0	0.0	0.0	0.0	0.0	0.0	0.0	0.0	0.0	0.0	0.0	0.0	0.0	0.0	0.0	0.0
	17	欠	欠	欠	0.0	0.0	0.0	0.0	0.0	0.0	0.0	0.0	0.0	0.0	0.0	0.0	0.0	0.0	0.0	0.0	0.0	0.0	0.0	0.0	0.0	0.0
	18	欠	欠	欠	0.0	0.0	0.0	0.0	0.0	0.0	0.0	0.0	0.0	0.0	0.0	0.0	0.0	0.0	0.0	0.0	0.0	0.0	0.0	0.0	0.0	0.0
	19	欠	欠	欠	0.0	0.0	0.0	0.0	0.0	0.0	0.0	0.0	0.0	0.0	0.0	0.0	0.0	0.0	0.0	0.0	0.0	0.0	0.0	0.0	0.0	0.0
	20	欠	欠	欠	0.0	0.0	0.0	0.0	0.0	0.0	0.0	0.0	0.0	0.0	0.0	0.0	0.0	0.0	0.0	0.0	0.0	0.0	0.0	0.0	0.0	0.0
	21	欠	欠	欠	0.0	0.0	0.0	0.0	0.0	0.0	0.0	0.0	0.0	0.0	0.0	0.0	0.0	0.0	0.0	0.0	0.0	0.0	0.0	0.0	0.0	0.0
	22	欠	欠	欠	0.0	0.0	0.0	1.0	0.0	0.0	4.0	5.0	0.0	0.0	0.0	1.0	0.0	0.0	0.0	0.0	0.0	0.0	0.0	2.0	0.0	0.0
	23	欠	欠	欠	0.0	0.0	0.0	2.0	3.0	0.0	0.0	0.0	0.0	0.0	0.0	0.0	0.0	0.0	0.0	0.0	0.0	0.0	0.0	0.0	0.0	0.0
	0	欠	欠	欠	0.0	0.0	0.0	0.0	0.0	0.0	0.0	0.0	0.0	0.0	0.0	0.0	0.0	0.0	0.0	0.0	0.0	0.0	0.0	0.0	0.0	0.0
	1	欠	欠	欠	0.0	0.0	0.0	0.0	0.0	0.0	0.0	0.0	0.0	0.0	0.0	0.0	0.0	0.0	0.0	0.0	0.0	0.0	0.0	0.0	0.0	0.0
	2	欠	欠	欠	0.0	0.0	0.0	0.0	0.0	0.0	0.0	0.0	0.0	0.0	0.0	0.0	0.0	0.0	0.0	0.0	0.0	0.0	0.0	0.0	0.0	0.0
	3	欠	欠	欠	0.0	0.0	1.0	0.0	0.0	0.0	0.0	0.0	0.0	0.0	0.0	0.0	0.0	0.0	0.0	0.0	0.0	0.0	0.0	0.0	0.0	0.0
	4	欠	欠	欠	4.0	5.0	4.0	1.0	1.0	1.0	0.0	1.0	0.0	0.0	0.0	0.0	0.0	1.0	0.0	2.0	3.0	2.0	4.0	2.0	4.0	4.0
	5	欠	欠	欠	6.0	7.0	6.0	3.0	2.0	3.0	4.0	4.0	2.0	4.0	3.0	1.0	2.0	3.0	4.0	4.0	4.0	4.0	3.0	4.0	3.0	3.0
	6	欠	欠	欠	3.0	3.0	2.0	6.0	6.0	5.0	5.0	6.0	6.0	6.0	6.0	4.0	4.0	6.0	5.0	4.0	3.0	4.0	5.0	6.0	4.0	5.0
	7	欠	欠	欠	6.0	6.0	9.0	6.0	5.0	5.0	6.0	6.0	5.0	7.0	5.0	4.0	6.0	5.0	5.0	4.0	5.0	5.0	6.0	5.0	4.0	5.0
	8	欠	欠	欠	10.0	9.0	5.0	10.0	10.0	8.0	12.0	11.0	5.0	6.0	6.0	4.0	6.0	5.0	5.0	5.0	6.0	4.0	7.0	7.0	8.0	8.0
	9	欠	欠	欠	3.0	4.0	4.0	8.0	5.0	9.0	9.0	7.0	5.0	6.0	5.0	5.0	4.0	7.0	7.0	12.0	12.0	11.0	6.0	9.0	5.0	5.0
日合計		欠	欠	欠	34.0	34.0	33.0	38.0	32.0	33.0	40.0	40.0	23.0	29.0	26.0	18.0	22.0	27.0	26.0	31.0	33.0	30.0	31.0	35.0	28.0	30.0
11日	9-10	欠	欠	欠	4.0	3.0	5.0	6.0	7.0	8.0	10.0	8.0	6.0	8.0	9.0	5.0	7.0	8.0	8.0	7.0	9.0	8.0	8.0	7.0	4.0	4.0
	11	欠	欠	欠	3.0	3.0	2.0	5.0	4.0	3.0	5.0	7.0	6.0	6.0	5.0	7.0	7.0	9.0	9.0	6.0	7.0	7.0	4.0	6.0	2.0	2.0
	12	欠	欠	欠	3.0	2.0	0.0	7.0	5.0	4.0	6.0	6.0	4.0	5.0	4.0	4.0	5.0	4.0	4.0	2.0	2.0	2.0	3.0	2.0	1.0	0.0
	13	欠	欠	欠	2.0	3.0	2.0	3.0	3.0	2.0	2.0	3.0	2.0	2.0	2.0	2.0	2.0	3.0	3.0	2.0	3.0	3.0	4.0	3.0	2.0	2.0
	14	欠	欠	欠	2.0	3.0	3.0	5.0	4.0	4.0	5.0	4.0	4.0	5.0	6.0	4.0	6.0	4.0	4.0	3.0	4.0	2.0	3.0	4.0	2.0	3.0
	15	欠	欠	欠	6.0	6.0	8.0	7.0	6.0	4.0	5.0	5.0	4.0	5.0	5.0	3.0	5.0	5.0	5.0	4.0	5.0	4.0	4.0	5.0	2.0	3.0
	16	欠	欠	欠	8.0	8.0	7.0	11.0	9.0	9.0	8.0	7.0	5.0	6.0	6.0	3.0	6.0	6.0	5.0	2.0	3.0	3.0	4.0	7.0	3.0	4.0
	17	欠	欠	欠	8.0	8.0	5.0	15.0	13.0	11.0	10.0	11.0	7.0	8.0	11.0	5.0	9.0	7.0	7.0	5.0	6.0	4.0	4.0	7.0	4.0	6.0
	18	欠	欠	欠	7.0	5.0	9.0	16.0	12.0	13.0	10.0	13.0	12.0	8.0	16.0	7.0	16.0	7.0	7.0	3.0	4.0	3.0	4.0	14.0	7.0	10.0
	19	欠	欠	欠	7.0	8.0	10.0	28.0	20.0	16.0	24.0	20.0	9.0	12.0	12.0	6.0	10.0	8.0	7.0	3.0	4.0	4.0	10.0	14.0	10.0	10.0
	20	欠	欠	欠	8.0	9.0	42.0	16.0	17.0	19.0	16.0	14.0	11.0	10.0	12.0	7.0	13.0	8.0	9.0	9.0	10.0	8.0	7.0	10.0	5.0	6.0
	21	欠	欠	欠	21.0	23.0	23.0	17.0	13.0	14.0	16.0	13.0	10.0	10.0	12.0	7.0	10.0	10.0	10.0	5.0	7.0	7.0	9.0	13.0	9.0	7.0
	22	欠	欠	欠	7.0	14.0	10.0	14.0	11.0	12.0	21.0	18.0	10.0	11.0	15.0	4.0	13.0	10.0	10.0	9.0	9.0	8.0	9.0	15.0	11.0	14.0
	23	欠	欠	欠	10.0	16.0	6.0	9.0	10.0	14.0	12.0	11.0	11.0	13.0	10.0	6.0	8.0	13.0	12.0	13.0	13.0	13.0	12.0	16.0	14.0	20.0
	0	欠	欠	欠	6.0	4.0	5.0	8.0	8.0	8.0	16.0	13.0	12.0	11.0	12.0	5.0	9.0	18.0	18.0	14.0	15.0	13.0	16.0	15.0	22.0	26.0
	1	欠	欠	欠	6.0	15.0	19.0	7.0	8.0	7.0	14.0	11.0	7.0	12.0	8.0	9.0	8.0	11.0	10.0	22.0	17.0	20.0	31.0	21.0	27.0	26.0
	2	欠	欠	欠	14.0	20.0	20.0	7.0	5.0	9.0	12.0	11.0	9.0	16.0	12.0	7.0	7.0	14.0	15.0	14.0	15.0	13.0	18.0	15.0	16.0	13.0
	3	欠	欠	欠	12.0	20.0	18.0	9.0	8.0	7.0	11.0	10.0	9.0	9.0	10.0	4.0	10.0	8.0	9.0	6.0	9.0	7.0	6.0	7.0	8.0	10.0
	4	欠	欠	欠	7.0	9.0	14.0	7.0	5.0	6.0	21.0	14.0	12.0	15.0	14.0	3.0	7.0	10.0	10.0	9.0	11.0	8.0	24.0	16.0	21.0	16.0
	5	欠	欠	欠	4.0	5.0	5.0	6.0	6.0	6.0	5.0	5.0	6.0	9.0	7.0	8.0	5.0	13.0	14.0	24.0	26.0	20.0	20.0	13.0	26.0	26.0
	6	欠	欠	欠	4.0	5.0	4.0	5.0	7.0	6.0	6.0	5.0	5.0	5.0	5.0	5.0	5.0	6.0	5.0	27.0	24.0	26.0	22.0	11.0	26.0	35.0
	7	欠	欠	欠	1.0	2.0	3.0	2.0	2.0	1.0	4.0	4.0	5.0	5.0	6.0	5.0	4.0	6.0	6.0	11.0	15.0	11.0	10.0	5.0	10.0	10.0
	8	欠	欠	欠	2.0	1.0	1.0	2.0	2.0	2.0	3.0	3.0	2.0	3.0	2.0	3.0	2.0	3.0	3.0	6.0	7.0	6.0	4.0	3.0	2.0	2.0
	9	欠	欠	欠	0.0	1.0	1.0	0.0	1.0	0.0	1.0	1.0	2.0	2.0	1.0	2.0	2.0	1.0	2.0	0.0	1.0	1.0	0.0	3.0	1.0	1.0
日合計		欠	欠	欠	152.0	193.0	222.0	212.0	186.0	185.0	243.0	217.0	170.0	196.0	202.0	121.0	176.0	192.0	192.0	206.0	226.0	201.0	236.0	232.0	235.0	256.0

様式１－９

中部地方整備局　木曽川水系　対象洪水観測所時間雨量表

洪水		H12.9.11																									
日	時	関電大井 関電	関電笠置 関電	関電丸山 関電	関電兼山 関電	関電今渡 関電	関電桃山 関電																				
10日	9-10	0.0	0.0	0.0	0.0	0.0	0.0																				
	11	0.0	0.0	0.0	0.0	0.0	0.0																				
	12	0.0	0.0	0.0	0.0	0.0	0.0																				
	13	0.0	0.0	0.0	0.0	0.0	0.0																				
	14	0.0	0.0	0.0	0.0	0.0	0.0																				
	15	1.0	0.0	0.0	0.0	0.0	0.0																				
	16	0.0	0.0	0.0	0.0	0.0	0.0																				
	17	0.0	0.0	0.0	0.0	0.0	0.0																				
	18	0.0	0.0	0.0	0.0	0.0	0.0																				
	19	0.0	0.0	0.0	0.0	0.0	0.0																				
	20	0.0	0.0	0.0	0.0	0.0	0.0																				
	21	0.0	0.0	0.0	0.0	0.0	0.0																				
	22	0.0	0.0	0.0	0.0	0.0	0.0																				
	23	0.0	0.0	0.0	0.0	0.0	0.0																				
	0	0.0	0.0	0.0	0.0	0.0	0.0																				
	1	0.0	0.0	0.0	0.0	0.0	0.0																				
	2	0.0	0.0	0.0	0.0	0.0	0.0																				
	3	0.0	1.0	1.0	1.0	2.0	0.0																				
	4	3.0	5.0	7.0	5.0	5.0	2.0																				
	5	4.0	4.0	5.0	6.0	7.0	3.0																				
	6	3.0	4.0	3.0	3.0	2.0	6.0																				
	7	5.0	6.0	7.0	8.0	10.0	5.0																				
	8	11.0	7.0	8.0	6.0	6.0	5.0																				
	9	13.0	10.0	3.0	3.0	5.0	7.0																				
日合計		40.0	37.0	34.0	32.0	37.0	28.0																				
11日	9-10	4.0	2.0	2.0	5.0	4.0	10.0																				
	11	0.0	2.0	2.0	2.0	2.0	10.0																				
	12	1.0	1.0	1.0	1.0	1.0	3.0																				
	13	3.0	3.0	3.0	2.0	2.0	3.0																				
	14	4.0	3.0	3.0	3.0	4.0	5.0																				
	15	5.0	6.0	6.0	9.0	10.0	5.0																				
	16	8.0	9.0	5.0	5.0	8.0	4.0																				
	17	9.0	8.0	6.0	6.0	7.0	7.0																				
	18	9.0	3.0	3.0	5.0	12.0	4.0																				
	19	18.0	7.0	8.0	13.0	13.0	6.0																				
	20	11.0	9.0	13.0	32.0	54.0	9.0																				
	21	17.0	12.0	38.0	38.0	25.0	10.0																				
	22	18.0	22.0	22.0	14.0	9.0	11.0																				
	23	13.0	34.0	17.0	10.0	8.0	12.0																				
	0	15.0	14.0	8.0	6.0	7.0	14.0																				
	1	24.0	17.0	28.0	25.0	25.0	23.0																				
	2	15.0	12.0	17.0	24.0	25.0	15.0																				
	3	20.0	17.0	14.0	17.0	19.0	6.0																				
	4	9.0	19.0	17.0	23.0	24.0	8.0																				
	5	19.0	23.0	12.0	5.0	6.0	15.0																				
	6	16.0	6.0	4.0	6.0	4.0	15.0																				
	7	4.0	2.0	2.0	2.0	3.0	5.0																				
	8	1.0	1.0	0.0	1.0	1.0	4.0																				
	9	0.0	0.0	1.0	0.0	1.0	1.0																				
日合計		243.0	232.0	232.0	254.0	274.0	205.0																				

様式１－９

中部地方整備局　木曽川水系　対象洪水観測所時間雨量表

洪水		H12.9.11																						
日	時	高根 国交省	胡桃島 国交省	大西 国交省	湯屋 国交省	下呂 国交省	大原 国交省	小川 国交省	和良 国交省	神土 国交省	黒川 国交省	三川 国交省	今渡 国交省	上麻生 国交省	神淵 国交省	小坊 国交省	カジヤ 国交省	濁河 国交省	上呂 国交省	小和知 国交省	成山 国交省	御嵩 国交省	御岳山 国交省	赤沢 国交省	阿寺 国交省	川上 国交省
12日	9-10	0.0	0.0		0.0	1.0	1.0	0.0	0.0	0.0	0.0	0.0	0.0		0.0	0.0	0.0	0.0	0.0	1.0	0.0	0.0	0.0	0.0	0.0	0.0
	11	1.0	0.0		0.0	0.0	1.0	0.0	0.0	0.0	0.0	0.0	0.0		0.0	0.0	0.0	0.0	0.0	0.0	0.0	0.0	1.0	0.0	0.0	0.0
	12	0.0	1.0		0.0	0.0	0.0	1.0	0.0	0.0	0.0	0.0	0.0		0.0	1.0	1.0	1.0	1.0	0.0	0.0	0.0	0.0	0.0	0.0	0.0
	13	0.0	0.0		0.0	0.0	2.0	0.0	1.0	0.0	0.0	0.0	0.0		1.0	0.0	1.0	0.0	0.0	0.0	1.0	0.0	0.0	1.0	1.0	1.0
	14	0.0	1.0		0.0	0.0	1.0	1.0	1.0	0.0	0.0	0.0	0.0		0.0	1.0	0.0	0.0	1.0	0.0	0.0	0.0	0.0	0.0	0.0	0.0
	15	0.0	0.0		1.0	0.0	4.0	3.0	2.0	0.0	0.0	1.0	1.0		0.0	1.0	1.0	0.0	2.0	0.0	0.0	0.0	0.0	0.0	0.0	0.0
	16	1.0	1.0		1.0	2.0	8.0	5.0	2.0	1.0	4.0	1.0	0.0		2.0	4.0	3.0	1.0	5.0	1.0	2.0	2.0	1.0	1.0	1.0	1.0
	17	4.0	5.0		4.0	2.0	4.0	2.0	1.0	4.0	4.0	3.0	1.0		1.0	6.0	5.0	2.0	3.0	3.0	3.0	2.0	2.0	1.0	2.0	2.0
	18	1.0	1.0		1.0	2.0	2.0	1.0	1.0	1.0	1.0	0.0	0.0		2.0	2.0	1.0	3.0	2.0	3.0	3.0	1.0	1.0	0.0	0.0	0.0
	19	3.0	2.0		1.0	1.0	1.0	0.0	0.0	0.0	0.0	0.0	0.0		0.0	1.0	1.0	1.0	0.0	1.0	0.0	0.0	1.0	0.0	0.0	0.0
	20	0.0	0.0		0.0	0.0	0.0	0.0	0.0	0.0	0.0	0.0	0.0		0.0	0.0	0.0	0.0	0.0	0.0	0.0	0.0	0.0	0.0	0.0	0.0
	21	0.0	0.0		0.0	0.0	0.0	0.0	0.0	0.0	0.0	0.0	0.0		0.0	0.0	0.0	0.0	0.0	0.0	0.0	0.0	1.0	0.0	0.0	0.0
	22	0.0	0.0		0.0	0.0	0.0	1.0	0.0	0.0	0.0	0.0	0.0		0.0	0.0	0.0	0.0	0.0	0.0	0.0	0.0	0.0	0.0	0.0	0.0
	23	0.0	0.0		0.0	0.0	1.0	0.0	0.0	0.0	0.0	0.0	0.0		0.0	0.0	0.0	0.0	0.0	0.0	0.0	0.0	0.0	0.0	0.0	0.0
	0	0.0	0.0		0.0	0.0	0.0	0.0	0.0	0.0	0.0	0.0	0.0		0.0	0.0	0.0	0.0	0.0	0.0	0.0	0.0	0.0	0.0	0.0	0.0
	1	0.0	0.0		0.0	0.0	0.0	0.0	0.0	0.0	0.0	0.0	0.0		0.0	0.0	0.0	0.0	0.0	0.0	0.0	0.0	0.0	0.0	0.0	0.0
	2	0.0	0.0		0.0	0.0	0.0	0.0	0.0	0.0	0.0	0.0	0.0		0.0	0.0	0.0	0.0	0.0	0.0	0.0	0.0	0.0	0.0	0.0	0.0
	3	0.0	0.0		0.0	0.0	0.0	0.0	0.0	0.0	0.0	0.0	0.0		0.0	0.0	0.0	0.0	0.0	0.0	0.0	0.0	0.0	0.0	0.0	0.0
	4	0.0	0.0		0.0	0.0	0.0	0.0	0.0	0.0	0.0	0.0	0.0		0.0	0.0	0.0	0.0	0.0	0.0	0.0	0.0	0.0	0.0	0.0	0.0
	5	0.0	0.0		0.0	0.0	0.0	0.0	0.0	0.0	0.0	0.0	0.0		0.0	0.0	0.0	0.0	0.0	0.0	0.0	0.0	0.0	0.0	0.0	0.0
	6	0.0	0.0		0.0	0.0	0.0	0.0	0.0	0.0	0.0	0.0	0.0		0.0	0.0	0.0	0.0	0.0	0.0	0.0	0.0	0.0	0.0	0.0	0.0
	7	0.0	0.0		0.0	0.0	0.0	0.0	0.0	0.0	0.0	0.0	0.0		0.0	0.0	0.0	0.0	0.0	0.0	0.0	0.0	0.0	0.0	0.0	0.0
	8	0.0	0.0		0.0	0.0	0.0	0.0	0.0	0.0	0.0	0.0	0.0		0.0	0.0	0.0	0.0	0.0	0.0	0.0	0.0	0.0	0.0	0.0	0.0
	9	0.0	0.0		0.0	0.0	0.0	0.0	0.0	0.0	0.0	0.0	0.0		0.0	0.0	0.0	0.0	0.0	0.0	0.0	0.0	0.0	1.0	0.0	0.0
日合計		10.0	11.0		8.0	8.0	25.0	14.0	8.0	6.0	9.0	5.0	2.0		6.0	16.0	13.0	8.0	14.0	9.0	9.0	5.0	7.0	4.0	4.0	4.0
13日	9-10																									
	11																									
	12																									
	13																									
	14																									
	15																									
	16																									
	17																									
	18																									
	19																									
	20																									
	21																									
	22																									
	23																									
	0																									
	1																									
	2																									
	3																									
	4																									
	5																									
	6																									
	7																									
	8																									
	9																									
日合計																										
※総雨量		145.0	159.0		169.0	187.0	232.0	201.0	214.0	242.0	268.0	238.0	268.0		214.0	152.0	180.0	169.0		222.0	212.0		214.0	272.0	275.0	230.0

*総雨量は一連降雨の最終日のみ合計

様式１－９

中部地方整備局　木曽川水系　対象洪水観測所時間雨量表

洪水		H12.9.11																							
日	時	福岡 国交省	霧ヶ原 国交省	蘭 国交省	滑川 国交省	滑川第２ 国交省	浦川 国交省	下山沢 国交省	長者畑 国交省	落合 国交省	馬籠 国交省	正ヶ根 国交省	岡の平 国交省	藪原 国交省	西野川 国交省	福島 国交省	三浦 国交省	王滝 国交省	三留野 国交省	福岡 （自） 国交省	笠置 国交省	丸山 国交省	桃山 国交省	須原 国交省	渡合 国交省	恵那 国交省
12日	9-10	0.0	0.0	1.0	0.0	0.5	0.5	1.5	0.5	0.0	0.0	0.0	0.0	1.0	0.0	0.0	0.0	0.0	1.0		0.0	2.0	2.0	3.0	1.0	1.0
	11	0.0	0.0	0.0	0.0	0.0	0.0	0.0	0.0	0.0	0.5	0.0	0.0	0.0	0.0	0.0	0.0	0.0	1.0		0.0	0.0	0.0	0.0	0.0	0.0
	12	0.0	0.0	0.0	0.0	0.0	0.0	0.0	0.0	0.0	0.0	0.0	1.0	0.0	1.0	0.0	0.0	0.0	0.0		0.0	0.0	0.0	0.0	0.0	0.0
	13	1.0	0.0	0.0	1.0	0.5	0.5	0.5	0.5	0.5	0.0	0.0	0.0	0.0	0.0	1.0	0.0	0.0	0.0		0.0	0.0	0.0	0.0	0.0	0.0
	14	0.0	0.0	1.0	0.0	0.5	0.5	0.5	0.5	0.0	0.5	0.5	0.0	0.0	0.0	0.0	1.0	0.0	0.0		0.0	0.0	1.0	0.0	0.0	0.0
	15	0.0	0.0	0.0	0.0	0.0	0.0	0.0	0.5	0.5	3.5	0.0	0.0	0.0	0.0	0.0	0.0	0.0	0.0		0.0	1.0	0.0	0.0	1.0	1.0
	16	1.0	3.0	3.0	1.0	0.5	1.5	4.0	0.5	4.0	2.5	1.5	0.0	0.0	1.0	0.0	0.0	1.0	4.0		1.0	1.0	0.0	2.0	1.0	1.0
	17	2.0	1.0	2.0	4.0	5.0	3.5	1.5	1.0	1.5	0.0	1.0	2.0	2.0	1.0	2.0	2.0	3.0	1.0		3.0	3.0	5.0	3.0	3.0	0.0
	18	0.0	0.0	0.0	0.0	0.0	0.0	0.0	0.0	0.0	0.0	0.0	1.0	0.0	1.0	1.0	6.0	1.0	0.0		3.0	0.0	0.0	0.0	2.0	0.0
	19	0.0	0.0	0.0	1.0	0.0	0.0	0.0	0.0	0.0	0.0	0.0	0.0	0.0	0.0	0.0	1.0	0.0	0.0		0.0	0.0	0.0	0.0	0.0	0.0
	20	0.0	0.0	0.0	0.0	0.0	0.0	0.0	0.0	0.0	0.0	0.0	0.0	0.0	0.0	0.0	0.0	0.0	0.0		0.0	0.0	0.0	0.0	0.0	0.0
	21	0.0	0.0	0.0	0.0	0.0	0.0	0.0	0.0	0.0	0.0	0.0	0.0	0.0	0.0	0.0	0.0	0.0	0.0		0.0	0.0	0.0	0.0	0.0	0.0
	22	0.0	0.0	0.0	0.0	0.0	0.0	0.0	0.0	0.0	0.0	0.0	0.0	0.0	0.0	0.0	0.0	0.0	0.0		0.0	0.0	0.0	0.0	0.0	0.0
	23	0.0	0.0	0.0	0.0	0.0	0.0	0.0	0.0	0.0	0.0	0.0	0.0	0.0	0.0	0.0	0.0	0.0	0.0		0.0	0.0	0.0	0.0	0.0	0.0
	0	0.0	0.0	0.0	0.0	0.0	0.0	0.0	0.0	0.0	0.0	0.0	0.0	0.0	0.0	0.0	0.0	0.0	0.0		0.0	0.0	0.0	0.0	0.0	0.0
	1	0.0	0.0	0.0	0.0	0.0	0.0	0.0	0.0	0.0	0.0	0.0	0.0	0.0	0.0	0.0	0.0	0.0	0.0		0.0	0.0	0.0	1.0	0.0	0.0
	2	0.0	0.0	0.0	0.0	0.0	0.0	0.0	0.0	0.0	0.0	0.0	0.0	0.0	0.0	0.0	0.0	0.0	0.0		0.0	0.0	0.0	0.0	0.0	0.0
	3	0.0	0.0	0.0	0.0	0.0	0.0	0.0	0.0	0.0	0.5	0.0	0.0	0.0	0.0	0.0	0.0	0.0	0.0		0.0	0.0	0.0	2.0	0.0	0.0
	4	0.0	0.0	0.0	0.0	0.0	0.0	0.0	0.0	0.0	0.0	0.0	0.0	0.0	0.0	0.0	0.0	0.0	0.0		0.0	0.0	0.0	0.0	0.0	0.0
	5	0.0	0.0	0.0	0.0	0.0	0.0	0.0	0.0	0.0	0.0	0.0	0.0	0.0	0.0	0.0	0.0	0.0	0.0		0.0	0.0	0.0	1.0	0.0	0.0
	6	0.0	0.0	0.0	0.0	0.0	0.0	0.0	0.0	0.0	0.0	0.0	0.0	0.0	0.0	0.0	0.0	0.0	0.0		0.0	0.0	0.0	0.0	0.0	0.0
	7	0.0	0.0	0.0	0.0	0.0	0.0	0.0	0.0	0.0	0.0	0.0	0.0	0.0	0.0	0.0	0.0	0.0	0.0		0.0	0.0	0.0	0.0	0.0	0.0
	8	0.0	0.0	0.0	0.0	0.0	0.0	0.0	0.0	0.0	0.0	0.0	0.0	0.0	0.0	0.0	0.0	0.0	0.0		0.0	0.0	0.0	0.0	0.0	0.0
	9	0.0	0.0	0.0	0.0	0.0	0.0	0.0	0.0	0.0	0.0	0.0	0.0	0.0	0.0	0.0	0.0	0.0	0.0		0.0	0.0	0.0	0.0	0.0	0.0
日合計		4.0	4.0	7.0	7.0	7.0	6.5	8.0	3.5	6.5	7.5	3.0	4.0	3.0	4.0	4.0	10.0	5.0	7.0		7.0	7.0	8.0	12.0	8.0	3.0
13日	9-10																									
	11																									
	12																									
	13																									
	14																									
	15																									
	16																									
	17																									
	18																									
	19																									
	20																									
	21																									
	22																									
	23																									
	0																									
	1																									
	2																									
	3																									
	4																									
	5																									
	6																									
	7																									
	8																									
	9																									
日合計																										
※総雨量		246.0	310.0	302.0	237.0	237.0	261.0	296.5	290.0	335.5	243.5	368.5	216.0	169.0	211.0	227.0	259.0	252.0	288.0		279.0	295.0	244.0	263.0	267.0	504.0

*総雨量は一連降雨の最終日のみ合計

様式１－９

中部地方整備局　木曽川水系　対象洪水観測所時間雨量表

洪水		H12.9.11																							
日	時	岩村 国交省	大井 国交省	根の上 国交省	付知 国交省	木祖 国交省	船山 気象庁	久々野 気象庁	宮ノ前 気象庁	気象庁 高根 気象庁	高城山 気象庁	萩原 気象庁	宮地 気象庁	金山 気象庁	気象庁 付知 気象庁	三界山 気象庁	見行山 気象庁	気象庁 黒川 気象庁	伽藍 気象庁	美濃加茂 気象庁	可児川 気象庁	柄石峠 気象庁	気象庁 恵那 気象庁	中津川 気象庁	三森山 気象庁	気象庁 丸山 気象庁
12日	9-10	0.0	0.0	1.0	0.0		1.0		0.0			0.0	0.0	1.0	0.0				0.0	1.0		0.0	0.0	0.0	0.0	
	11	0.0	0.0	0.0	0.0		0.0		0.0			0.0	0.0	0.0	0.0				0.0	0.0		0.0	0.0	0.0	0.0	
	12	1.0	0.0	0.0	0.0		1.0		0.0			0.0	0.0	0.0	0.0				0.0	0.0		1.0	0.0	0.0	0.0	
	13	0.0	0.0	0.0	0.0		1.0		0.0			0.0	1.0	0.0	0.0				0.0	0.0		0.0	0.0	0.0	0.0	
	14	0.0	1.0	0.0	0.0		0.0		1.0			1.0	0.0	0.0	0.0				1.0	0.0		0.0	0.0	1.0	1.0	
	15	0.0	0.0	3.0	0.0		1.0		0.0			1.0	0.0	1.0	0.0				0.0	0.0		0.0	0.0	0.0	0.0	
	16	2.0	2.0	3.0	1.0		3.0		1.0			3.0	2.0	1.0	1.0				2.0	1.0		12.0	4.0	6.0	2.0	
	17	1.0	2.0	1.0	3.0		6.0		5.0			3.0	2.0	1.0	4.0				2.0	2.0		1.0	3.0	2.0	0.0	
	18	0.0	0.0	0.0	1.0		2.0		2.0			1.0	2.0	2.0	0.0				1.0	1.0		0.0	0.0	0.0	0.0	
	19	0.0	0.0	0.0	0.0		1.0		1.0			1.0	1.0	0.0	0.0				0.0	0.0		0.0	0.0	0.0	0.0	
	20	0.0	0.0	0.0	0.0		1.0		0.0			0.0	0.0	0.0	0.0				0.0	0.0		0.0	0.0	0.0	0.0	
	21	0.0	0.0	0.0	0.0		0.0		0.0			0.0	0.0	0.0	0.0				0.0	0.0		0.0	0.0	0.0	0.0	
	22	0.0	0.0	0.0	0.0		0.0		0.0			0.0	0.0	0.0	0.0				0.0	0.0		0.0	0.0	0.0	0.0	
	23	0.0	0.0	0.0	0.0		0.0		0.0			0.0	0.0	0.0	0.0				0.0	0.0		0.0	0.0	0.0	0.0	
	0	0.0	0.0	0.0	0.0		0.0		0.0			0.0	0.0	0.0	0.0				0.0	0.0		0.0	0.0	0.0	0.0	
	1	0.0	0.0	0.0	0.0		0.0		0.0			0.0	0.0	0.0	0.0				0.0	0.0		0.0	0.0	0.0	0.0	
	2	0.0	0.0	0.0	0.0		0.0		0.0			0.0	0.0	0.0	0.0				0.0	0.0		0.0	0.0	0.0	0.0	
	3	0.0	0.0	0.0	0.0		0.0		0.0			0.0	0.0	0.0	0.0				0.0	0.0		0.0	0.0	0.0	0.0	
	4	0.0	0.0	0.0	0.0		0.0		0.0			0.0	0.0	0.0	0.0				0.0	0.0		0.0	0.0	0.0	0.0	
	5	0.0	0.0	0.0	0.0		0.0		0.0			0.0	0.0	0.0	0.0				0.0	0.0		0.0	0.0	0.0	1.0	
	6	0.0	0.0	0.0	0.0		0.0		0.0			0.0	0.0	0.0	0.0				0.0	0.0		0.0	0.0	0.0	0.0	
	7	0.0	0.0	0.0	0.0		0.0		0.0			0.0	0.0	0.0	0.0				0.0	0.0		0.0	0.0	0.0	0.0	
	8	0.0	0.0	0.0	0.0		0.0		0.0			0.0	0.0	0.0	0.0				0.0	0.0		0.0	0.0	0.0	0.0	
	9	0.0	0.0	0.0	0.0		0.0		0.0			0.0	0.0	0.0	0.0				0.0	0.0		0.0	0.0	0.0	0.0	
日合計		4.0	5.0	8.0	5.0		17.0		10.0			10.0	8.0	6.0	5.0				6.0	5.0		14.0	7.0	9.0	4.0	
13日	9-10																									
	11																									
	12																									
	13																									
	14																									
	15																									
	16																									
	17																									
	18																									
	19																									
	20																									
	21																									
	22																									
	23																									
	0																									
	1																									
	2																									
	3																									
	4																									
	5																									
	6																									
	7																									
	8																									
	9																									
日合計																										
※総雨量		436.0	283.0	363.0	239.0		169.0		156.0			172.0	176.0	185.0	233.0				238.0	299.0		279.0	309.0	331.0	443.0	

*総雨量は一連降雨の最終日のみ合計

様式１－９

中部地方整備局　木曽川水系　対象洪水観測所時間雨量表

洪水		H12.9.11																						
日	時	八百津 気象庁	加子母 気象庁	久田見 気象庁	奥屋 気象庁	新田 気象庁	気象庁 濁河 気象庁	カオレ 気象庁	開田 気象庁	気象庁 桃山 気象庁	南木曽 気象庁	三岳 気象庁	木曽福島 気象庁	気象庁 赤沢 気象庁	恵那山 気象庁	気象庁 御岳山 気象庁	気象庁 須原 気象庁	摺古木山 気象庁	野麦峠 気象庁	牧尾ダム 水機構	ウグイ川 水機構	三笠 水機構	池の越 水機構	阿木川 ダム 水機構	狸沢 水機構	大根木 水機構
12日	9-10								0.0		3.0		0.0			0.0	1.0			0.0	0.0	0.0	0.0	0.0	0.0	0.0
	11								0.0		0.0		0.0			0.0	0.0			0.0	0.0	0.0	0.0	0.0	0.0	0.0
	12								0.0		0.0		0.0			0.0	0.0			0.0	0.0	0.0	1.0	0.0	0.0	0.0
	13								0.0		0.0		0.0			0.0	0.0			0.0	0.0	0.0	0.0	0.0	0.0	0.0
	14								0.0		0.0		1.0			1.0	0.0			1.0	0.0	1.0	0.0	1.0	0.0	0.0
	15								0.0		0.0		0.0			0.0	1.0			0.0	0.0	0.0	0.0	0.0	1.0	1.0
	16								1.0		4.0		0.0			2.0	1.0			0.0	1.0	2.0	0.0	2.0	1.0	1.0
	17								1.0		2.0		3.0			3.0	4.0			2.0	4.0	2.0	3.0	2.0	1.0	1.0
	18								1.0		0.0		0.0			2.0	0.0			1.0	0.0	1.0	1.0	0.0	0.0	0.0
	19								0.0		0.0		0.0			1.0	0.0			0.0	0.0	1.0	0.0	0.0	0.0	0.0
	20								0.0		0.0		0.0			0.0	0.0			0.0	0.0	0.0	0.0	0.0	0.0	0.0
	21								0.0		0.0		0.0			0.0	0.0			0.0	0.0	0.0	0.0	0.0	0.0	0.0
	22								0.0		0.0		0.0			1.0	0.0			0.0	0.0	0.0	0.0	0.0	0.0	0.0
	23								0.0		0.0		0.0			0.0	0.0			0.0	0.0	0.0	0.0	0.0	0.0	0.0
	0								0.0		0.0		0.0			0.0	0.0			0.0	0.0	0.0	0.0	0.0	0.0	0.0
	1								0.0		0.0		0.0			0.0	0.0			0.0	0.0	0.0	0.0	0.0	0.0	0.0
	2								0.0		0.0		0.0			0.0	0.0			0.0	0.0	0.0	0.0	0.0	0.0	0.0
	3								0.0		0.0		0.0			0.0	0.0			0.0	0.0	0.0	0.0	1.0	0.0	0.0
	4								0.0		0.0		0.0			0.0	0.0			0.0	0.0	0.0	0.0	0.0	0.0	0.0
	5								0.0		0.0		0.0			0.0	0.0			0.0	0.0	0.0	0.0	0.0	0.0	0.0
	6								0.0		0.0		0.0			0.0	0.0			0.0	0.0	0.0	0.0	0.0	0.0	0.0
	7								0.0		0.0		0.0			0.0	0.0			0.0	0.0	0.0	0.0	0.0	0.0	0.0
	8								0.0		0.0		0.0			0.0	0.0			0.0	0.0	0.0	0.0	0.0	0.0	0.0
	9								0.0		0.0		0.0			0.0	0.0			0.0	0.0	0.0	0.0	0.0	0.0	0.0
日合計									3.0		9.0		4.0			10.0	7.0			4.0	5.0	7.0	5.0	6.0	3.0	3.0
13日	9-10																									
	11																									
	12																									
	13																									
	14																									
	15																									
	16																									
	17																									
	18																									
	19																									
	20																									
	21																									
	22																									
	23																									
	0																									
	1																									
	2																									
	3																									
	4																									
	5																									
	6																									
	7																									
	8																									
	9																									
日合計																										
※総雨量									207.0		279.0		226.0			266.0	256.0			244.0	261.0	199.0	252.0	316.0	457.0	365.0

*総雨量は一連降雨の最終日のみ合計

様式１－９

中部地方整備局　木曽川水系　対象洪水観測所時間雨量表

洪水		H12.9.11																						
日	時	水機構 岩村 水機構	岩屋 水機構	水機構 西村 水機構	弓掛 水機構	数河 水機構	水機構 川上 水機構	日出雲 水機構	楢谷 水機構	ワサビ沢 水機構	池の沢 水機構	味噌川ダムサイト 水機構	味噌川 ダム地点 水機構	野麦 中電	高根第一 ダム 中電	高根第二 ダム 中電	一之宿 中電	秋神ダム 中電	朝日ダム 中電	久々野 ダム 中電	大洞 中電	東上田 ダム 中電	瀬戸第一 えん堤 中電	下原ダム 中電	大船渡 えん堤 中電	七宗 えん堤 中電
12日	9-10	0.0	0.0	0.0	0.0	0.0	0.0	0.0	0.0	0.0	0.0		0.0	0.0	1.0	0.0	0.0	0.0	0.0	欠	1.0	欠	0.0	欠	1.0	
	11	0.0	0.0	0.0	0.0	0.0	2.0	1.0	1.0	0.0	0.0		0.0	0.0	0.0	0.0	0.0	0.0	0.0	欠	0.0	欠	0.0	欠	0.0	
	12	0.0	0.0	0.0	1.0	1.0	1.0	1.0	1.0	1.0	0.0		0.0	0.0	0.0	1.0	1.0	0.0	1.0	欠	0.0	欠	0.0	欠	0.0	
	13	0.0	1.0	0.0	0.0	0.0	1.0	0.0	0.0	0.0	0.0		0.0	1.0	0.0	0.0	0.0	1.0	0.0	欠	0.0	欠	0.0	欠	0.0	
	14	0.0	1.0	2.0	1.0	1.0	1.0	1.0	2.0	0.0	0.0		0.0	0.0	0.0	0.0	0.0	0.0	0.0	欠	0.0	欠	1.0	欠	0.0	
	15	1.0	1.0	1.0	1.0	2.0	2.0	1.0	4.0	0.0	0.0		0.0	0.0	1.0	0.0	0.0	0.0	1.0	欠	1.0	欠	1.0	欠	1.0	
	16	2.0	1.0	2.0	3.0	3.0	3.0	10.0	6.0	0.0	0.0		1.0	1.0	0.0	1.0	0.0	2.0	2.0	欠	1.0	欠	2.0	欠	1.0	
	17	0.0	1.0	2.0	2.0	1.0	4.0	2.0	5.0	1.0	1.0		0.0	2.0	4.0	4.0	3.0	4.0	4.0	欠	3.0	欠	1.0	欠	1.0	
	18	0.0	2.0	1.0	1.0	0.0	2.0	1.0	2.0	2.0	1.0		1.0	1.0	1.0	1.0	0.0	1.0	1.0	欠	1.0	欠	2.0	欠	2.0	
	19	0.0	0.0	1.0	1.0	1.0	1.0	1.0	1.0	0.0	0.0		0.0	4.0	3.0	2.0	2.0	1.0	2.0	欠	1.0	欠	1.0	欠	0.0	
	20	0.0	0.0	0.0	0.0	0.0	0.0	0.0	0.0	0.0	0.0		0.0	0.0	0.0	0.0	0.0	0.0	0.0	欠	0.0	欠	0.0	欠	0.0	
	21	0.0	0.0	0.0	0.0	0.0	0.0	0.0	0.0	0.0	0.0		0.0	0.0	0.0	0.0	0.0	0.0	0.0	欠	0.0	欠	0.0	欠	0.0	
	22	0.0	0.0	0.0	0.0	0.0	0.0	0.0	0.0	0.0	0.0		0.0	0.0	0.0	0.0	0.0	0.0	0.0	欠	0.0	欠	0.0	欠	0.0	
	23	0.0	0.0	0.0	0.0	0.0	1.0	0.0	1.0	0.0	0.0		0.0	0.0	0.0	0.0	0.0	0.0	0.0	欠	0.0	欠	0.0	欠	0.0	
	0	0.0	0.0	0.0	0.0	0.0	0.0	0.0	0.0	0.0	0.0		0.0	0.0	0.0	0.0	0.0	0.0	0.0	欠	0.0	欠	0.0	欠	0.0	
	1	0.0	0.0	0.0	0.0	0.0	0.0	0.0	0.0	0.0	0.0		0.0	0.0	0.0	0.0	0.0	0.0	0.0	欠	0.0	欠	0.0	欠	0.0	
	2	0.0	0.0	0.0	0.0	0.0	0.0	0.0	0.0	0.0	0.0		0.0	0.0	0.0	0.0	0.0	0.0	0.0	欠	0.0	欠	0.0	欠	0.0	
	3	0.0	0.0	0.0	0.0	0.0	0.0	0.0	0.0	0.0	0.0		0.0	0.0	0.0	0.0	0.0	0.0	0.0	欠	0.0	欠	0.0	欠	0.0	
	4	0.0	0.0	0.0	0.0	0.0	0.0	0.0	0.0	0.0	0.0		0.0	0.0	0.0	0.0	0.0	0.0	0.0	欠	0.0	欠	0.0	欠	0.0	
	5	0.0	0.0	0.0	0.0	0.0	0.0	0.0	0.0	0.0	0.0		0.0	0.0	0.0	0.0	0.0	0.0	0.0	欠	0.0	欠	0.0	欠	0.0	
	6	0.0	0.0	0.0	0.0	0.0	0.0	0.0	1.0	0.0	0.0		0.0	0.0	0.0	0.0	0.0	0.0	0.0	欠	0.0	欠	0.0	欠	0.0	
	7	0.0	0.0	0.0	欠	0.0	0.0	0.0	0.0	0.0	0.0		0.0	0.0	0.0	0.0	0.0	0.0	0.0	欠	0.0	欠	0.0	欠	0.0	
	8	0.0	0.0	0.0	欠	0.0	0.0	0.0	0.0	0.0	0.0		0.0	0.0	0.0	0.0	0.0	0.0	0.0	欠	0.0	欠	0.0	欠	0.0	
	9	0.0	0.0	0.0	0.0	0.0	0.0	0.0	0.0	0.0	0.0		0.0	0.0	0.0	0.0	0.0	0.0	0.0	欠	0.0	欠	0.0	欠	0.0	
日合計		3.0	7.0	9.0	欠	9.0	18.0	18.0	24.0	4.0	2.0		2.0	9.0	10.0	9.0	6.0	9.0	11.0	欠	8.0	欠	8.0	欠	6.0	
13日	9-10																									
	11																									
	12																									
	13																									
	14																									
	15																									
	16																									
	17																									
	18																									
	19																									
	20																									
	21																									
	22																									
	23																									
	0																									
	1																									
	2																									
	3																									
	4																									
	5																									
	6																									
	7																									
	8																									
	9																									
日合計																										
※総雨量		373.0	182.0	185.0		129.0	175.0	199.0	222.0	198.0	190.0		180.0	161.0	168.0	127.0	150.0	141.0	147.0		188.0		189.0		180.0	

*総雨量は一連降雨の最終日のみ合計

様式１－９

中部地方整備局　木曽川水系　対象洪水観測所時間雨量表

洪水		H12.9.11																							
日	時	馬瀬川第二ダム 中電	西村ダム 中電	黒石 中電	名倉えん堤 中電	上麻生えん堤 中電	川辺ダム 中電	関電三浦 関電	本谷 関電	水無沢 関電	関電白川 関電	王滝川 関電	関電西野川 関電	常盤 関電	関電三岳 関電	上小川 関電	下之原 関電	木曽 関電	木曽川 関電	伊奈川 関電	今朝沢 関電	東川 関電	読書 関電	関電阿寺 関電	関電山口 関電	関電落合 関電
12日	9-10	欠	欠	欠	0.0	0.0	0.0	1.0	0.0	1.0	0.0	0.0	0.0	0.0	0.0	0.0	0.0	1.0	0.0	1.0	0.0	0.0	4.0	2.0	2.0	0.0
	11	欠	欠	欠	0.0	0.0	0.0	0.0	0.0	0.0	0.0	0.0	0.0	0.0	0.0	0.0	0.0	0.0	0.0	0.0	0.0	0.0	1.0	0.0	0.0	0.0
	12	欠	欠	欠	0.0	0.0	0.0	0.0	0.0	0.0	0.0	0.0	0.0	0.0	0.0	1.0	0.0	0.0	0.0	0.0	0.0	0.0	0.0	0.0	0.0	0.0
	13	欠	欠	欠	0.0	1.0	0.0	0.0	0.0	0.0	0.0	0.0	0.0	0.0	0.0	0.0	1.0	0.0	0.0	0.0	1.0	0.0	0.0	1.0	0.0	1.0
	14	欠	欠	欠	1.0	0.0	0.0	0.0	0.0	0.0	0.0	0.0	0.0	1.0	1.0	0.0	0.0	0.0	0.0	1.0	0.0	1.0	0.0	0.0	1.0	0.0
	15	欠	欠	欠	0.0	0.0	1.0	0.0	0.0	0.0	1.0	1.0	0.0	0.0	0.0	0.0	0.0	0.0	0.0	0.0	0.0	0.0	0.0	0.0	0.0	0.0
	16	欠	欠	欠	1.0	1.0	1.0	1.0	1.0	2.0	1.0	0.0	0.0	0.0	1.0	0.0	2.0	0.0	1.0	1.0	2.0	0.0	2.0	1.0	7.0	7.0
	17	欠	欠	欠	1.0	2.0	2.0	2.0	1.0	2.0	4.0	3.0	1.0	2.0	1.0	0.0	1.0	3.0	2.0	2.0	1.0	3.0	4.0	2.0	2.0	2.0
	18	欠	欠	欠	2.0	2.0	1.0	6.0	5.0	5.0	2.0	1.0	1.0	0.0	1.0	1.0	2.0	0.0	1.0	0.0	0.0	0.0	0.0	0.0	0.0	0.0
	19	欠	欠	欠	0.0	0.0	0.0	1.0	1.0	1.0	1.0	0.0	0.0	0.0	1.0	0.0	1.0	0.0	0.0	0.0	0.0	0.0	0.0	0.0	0.0	0.0
	20	欠	欠	欠	0.0	0.0	0.0	0.0	0.0	0.0	0.0	0.0	0.0	0.0	0.0	0.0	0.0	0.0	0.0	0.0	0.0	0.0	0.0	0.0	0.0	0.0
	21	欠	欠	欠	0.0	0.0	0.0	0.0	0.0	0.0	0.0	0.0	0.0	0.0	0.0	0.0	0.0	0.0	0.0	0.0	0.0	0.0	0.0	0.0	0.0	0.0
	22	欠	欠	欠	0.0	0.0	0.0	0.0	0.0	0.0	0.0	0.0	0.0	0.0	0.0	0.0	0.0	0.0	0.0	0.0	0.0	0.0	0.0	0.0	0.0	0.0
	23	欠	欠	欠	0.0	0.0	0.0	0.0	0.0	0.0	0.0	0.0	0.0	0.0	0.0	0.0	0.0	0.0	0.0	0.0	0.0	0.0	0.0	0.0	0.0	0.0
	0	欠	欠	欠	0.0	0.0	0.0	0.0	0.0	0.0	0.0	0.0	0.0	0.0	0.0	0.0	0.0	0.0	0.0	0.0	0.0	0.0	0.0	0.0	0.0	0.0
	1	欠	欠	欠	0.0	0.0	0.0	0.0	0.0	0.0	0.0	0.0	0.0	0.0	0.0	0.0	0.0	0.0	0.0	0.0	0.0	0.0	0.0	0.0	0.0	0.0
	2	欠	欠	欠	0.0	0.0	0.0	0.0	0.0	0.0	0.0	0.0	0.0	0.0	0.0	0.0	0.0	0.0	0.0	0.0	0.0	0.0	0.0	0.0	0.0	0.0
	3	欠	欠	欠	0.0	0.0	0.0	0.0	0.0	0.0	0.0	0.0	0.0	0.0	0.0	0.0	0.0	0.0	0.0	0.0	0.0	0.0	0.0	0.0	0.0	0.0
	4	欠	欠	欠	0.0	0.0	0.0	0.0	0.0	0.0	0.0	0.0	0.0	0.0	0.0	0.0	0.0	0.0	0.0	0.0	0.0	0.0	0.0	0.0	0.0	0.0
	5	欠	欠	欠	0.0	0.0	0.0	0.0	0.0	0.0	0.0	0.0	0.0	0.0	0.0	0.0	0.0	0.0	0.0	0.0	0.0	0.0	0.0	0.0	0.0	0.0
	6	欠	欠	欠	0.0	0.0	0.0	0.0	0.0	0.0	0.0	0.0	0.0	0.0	0.0	0.0	0.0	0.0	0.0	0.0	0.0	0.0	0.0	0.0	0.0	0.0
	7	欠	欠	欠	0.0	0.0	0.0	0.0	0.0	0.0	0.0	0.0	0.0	0.0	0.0	0.0	0.0	0.0	0.0	0.0	0.0	0.0	0.0	0.0	0.0	0.0
	8	欠	欠	欠	0.0	0.0	0.0	0.0	0.0	0.0	0.0	0.0	0.0	0.0	0.0	0.0	0.0	0.0	0.0	0.0	0.0	0.0	0.0	0.0	0.0	0.0
	9	欠	欠	欠	0.0	0.0	0.0	0.0	0.0	0.0	0.0	0.0	0.0	0.0	0.0	0.0	0.0	0.0	0.0	0.0	0.0	0.0	0.0	0.0	0.0	0.0
日合計		欠	欠	欠	5.0	6.0	5.0	11.0	8.0	11.0	9.0	5.0	2.0	3.0	5.0	2.0	7.0	4.0	4.0	5.0	4.0	4.0	11.0	6.0	12.0	10.0
13日	9-10																									
	11																									
	12																									
	13																									
	14																									
	15																									
	16																									
	17																									
	18																									
	19																									
	20																									
	21																									
	22																									
	23																									
	0																									
	1																									
	2																									
	3																									
	4																									
	5																									
	6																									
	7																									
	8																									
	9																									
日合計																										
※総雨量					191.0	233.0	260.0	261.0	226.0	229.0	292.0	262.0	195.0	228.0	233.0	141.0	205.0	223.0	222.0	242.0	263.0	235.0	278.0	273.0	275.0	296.0

*総雨量は一連降雨の最終日のみ合計

様式１－９

中部地方整備局　木曽川水系　対象洪水観測所時間雨量表

洪水		H12.9.11																										
日	時	関電大井 関電	関電笠置 関電	関電丸山 関電	関電兼山 関電	関電今渡 関電	関電桃山 関電																					
12日	9-10	0.0	0.0	0.0	1.0	0.0	1.0																					
	11	0.0	0.0	0.0	0.0	0.0	0.0																					
	12	0.0	0.0	0.0	0.0	0.0	0.0																					
	13	1.0	0.0	0.0	0.0	0.0	0.0																					
	14	0.0	0.0	0.0	0.0	0.0	1.0																					
	15	0.0	1.0	0.0	0.0	1.0	0.0																					
	16	2.0	3.0	2.0	3.0	1.0	0.0																					
	17	2.0	3.0	2.0	3.0	3.0	5.0																					
	18	0.0	0.0	0.0	0.0	0.0	0.0																					
	19	0.0	0.0	1.0	0.0	0.0	0.0																					
	20	0.0	0.0	0.0	0.0	0.0	0.0																					
	21	0.0	0.0	0.0	0.0	0.0	0.0																					
	22	0.0	0.0	0.0	0.0	0.0	0.0																					
	23	0.0	0.0	0.0	0.0	0.0	0.0																					
	0	0.0	0.0	0.0	0.0	0.0	0.0																					
	1	0.0	0.0	0.0	0.0	0.0	0.0																					
	2	0.0	0.0	0.0	0.0	0.0	0.0																					
	3	0.0	0.0	0.0	0.0	0.0	0.0																					
	4	0.0	0.0	0.0	0.0	0.0	0.0																					
	5	0.0	0.0	0.0	0.0	0.0	0.0																					
	6	0.0	0.0	0.0	0.0	0.0	0.0																					
	7	0.0	0.0	0.0	0.0	0.0	0.0																					
	8	0.0	0.0	0.0	0.0	0.0	0.0																					
	9	0.0	0.0	0.0	0.0	0.0	0.0																					
日合計		5.0	7.0	5.0	7.0	5.0	7.0																					
13日	9-10																											
	11																											
	12																											
	13																											
	14																											
	15																											
	16																											
	17																											
	18																											
	19																											
	20																											
	21																											
	22																											
	23																											
	0																											
	1																											
	2																											
	3																											
	4																											
	5																											
	6																											
	7																											
	8																											
	9																											
日合計																												
※総雨量		288.0	276.0	271.0	293.0	316.0	240.0																					

*総雨量は一連降雨の最終日のみ合計

様式１－９

中部地方整備局　木曽川水系　対象洪水観測所時間雨量表

洪水		H16.10.20																						
日	時	高根 国交省	胡桃島 国交省	大西 国交省	湯屋 国交省	下呂 国交省	大原 国交省	小川 国交省	和良 国交省	神土 国交省	黒川 国交省	三川 国交省	今渡 国交省	上麻生 国交省	神淵 国交省	小坊 国交省	カジヤ 国交省	濁河 国交省	上呂 国交省	小和知 国交省	成山 国交省	御嵩 国交省	御岳山 国交省	赤沢 国交省	阿寺 国交省	川上 国交省
18日	9-10	0.0	0.0		0.0	0.0	0.0	0.0	0.0	0.0	0.0	0.0	0.0		0.0	0.0	0.0	0.0	0.0	0.0	0.0	0.0	0.0	0.0	0.0
	11	0.0	0.0		0.0	0.0	0.0	0.0	0.0	0.0	0.0	0.0	0.0		0.0	0.0	0.0	0.0	0.0	0.0	0.0	0.0	0.0	0.0	0.0
	12	0.0	0.0		0.0	0.0	0.0	0.0	0.0	0.0	0.0	0.0	0.0		0.0	0.0	0.0	0.0	0.0	0.0	0.0	0.0	0.0	0.0	0.0
	13	0.0	0.0		0.0	0.0	0.0	0.0	0.0	0.0	0.0	0.0	0.0		0.0	0.0	0.0	0.0	0.0	0.0	0.0	0.0	0.0	0.0	0.0
	14	0.0	0.0		0.0	0.0	0.0	0.0	0.0	0.0	0.0	0.0	0.0		0.0	0.0	0.0	0.0	0.0	0.0	0.0	0.0	0.0	0.0	0.0
	15	0.0	0.0		0.0	0.0	0.0	0.0	0.0	0.0	0.0	0.0	0.0		0.0	0.0	0.0	0.0	0.0	0.0	0.0	0.0	0.0	0.0	0.0
	16	0.0	0.0		0.0	0.0	0.0	0.0	0.0	0.0	0.0	0.0	0.0		0.0	0.0	0.0	0.0	0.0	0.0	0.0	0.0	0.0	0.0	0.0
	17	0.0	0.0		0.0	0.0	0.0	0.0	0.0	0.0	0.0	0.0	0.0		0.0	0.0	0.0	0.0	0.0	0.0	0.0	0.0	0.0	0.0	0.0
	18	0.0	0.0		0.0	0.0	0.0	0.0	0.0	0.0	0.0	0.0	0.0		0.0	0.0	0.0	0.0	0.0	0.0	0.0	0.0	0.0	0.0	0.0
	19	0.0	0.0		0.0	0.0	0.0	0.0	0.0	0.0	0.0	0.0	0.0		0.0	0.0	0.0	0.0	0.0	0.0	0.0	0.0	0.0	0.0	0.0
	20	0.0	0.0		0.0	0.0	0.0	0.0	0.0	0.0	0.0	0.0	0.0		0.0	0.0	0.0	0.0	0.0	0.0	0.0	0.0	0.0	0.0	0.0
	21	0.0	0.0		0.0	0.0	0.0	0.0	0.0	0.0	0.0	0.0	0.0		0.0	0.0	0.0	0.0	0.0	0.0	0.0	0.0	0.0	0.0	0.0
	22	0.0	0.0		0.0	0.0	0.0	0.0	0.0	0.0	0.0	0.0	0.0		0.0	0.0	0.0	0.0	0.0	0.0	0.0	0.0	0.0	0.0	0.0
	23	0.0	0.0		0.0	0.0	0.0	0.0	0.0	0.0	0.0	0.0	0.0		0.0	0.0	0.0	0.0	0.0	0.0	0.0	0.0	0.0	0.0	0.0
	0	0.0	0.0		0.0	0.0	0.0	0.0	0.0	0.0	0.0	0.0	0.0		0.0	0.0	0.0	0.0	0.0	0.0	0.0	0.0	0.0	0.0	0.0
	1	0.0	0.0		0.0	0.0	0.0	0.0	0.0	0.0	0.0	0.0	0.0		0.0	0.0	0.0	0.0	0.0	0.0	0.0	0.0	0.0	0.0	0.0
	2	0.0	0.0		0.0	0.0	0.0	0.0	0.0	0.0	0.0	0.0	0.0		0.0	0.0	0.0	0.0	0.0	0.0	0.0	0.0	0.0	0.0	0.0
	3	0.0	0.0		0.0	0.0	0.0	0.0	0.0	0.0	0.0	0.0	0.0		0.0	0.0	0.0	0.0	0.0	0.0	0.0	0.0	0.0	0.0	0.0
	4	0.0	0.0		0.0	0.0	0.0	0.0	0.0	0.0	0.0	0.0	0.0		0.0	0.0	0.0	0.0	0.0	0.0	0.0	0.0	0.0	0.0	0.0
	5	0.0	0.0		0.0	0.0	0.0	0.0	0.0	0.0	0.0	0.0	0.0		0.0	0.0	0.0	0.0	0.0	0.0	0.0	0.0	0.0	0.0	0.0
	6	0.0	0.0		0.0	0.0	0.0	0.0	0.0	0.0	0.0	0.0	1.0		0.0	0.0	0.0	0.0	0.0	0.0	0.0	1.0	0.0	0.0	0.0
	7	0.0	0.0		0.0	0.0	0.0	0.0	1.0	0.0	1.0	1.0	1.0		0.0	0.0	0.0	0.0	0.0	0.0	0.0	1.0	1.0	0.0	1.0	0.0
	8	0.0	0.0		2.0	2.0	1.0	2.0	2.0	2.0	2.0	1.0	1.0		2.0	0.0	1.0	2.0	1.0	2.0	2.0	0.0	2.0	2.0	3.0	2.0
	9	1.0	2.0		2.0	2.0	2.0	2.0	2.0	2.0	2.0	2.0	1.0		1.0	2.0	1.0	2.0	2.0	3.0	2.0	2.0	2.0	3.0	3.0	2.0
日合計		1.0	2.0		4.0	4.0	3.0	4.0	5.0	4.0	5.0	4.0	4.0		3.0	2.0	2.0	4.0	3.0	5.0	4.0	4.0	5.0	5.0	7.0	4.0
19日	9-10	1.0	2.0		3.0	2.0	2.0	3.0	1.0	2.0	2.0	1.0	1.0		2.0	1.0	3.0	2.0	3.0	2.0	3.0	0.0	4.0	3.0	3.0	1.0
	11	2.0	3.0		3.0	2.0	3.0	2.0	2.0	1.0	0.0	1.0	2.0		1.0	2.0	3.0	3.0	4.0	1.0	0.0	2.0	3.0	1.0	1.0	1.0
	12	2.0	2.0		1.0	1.0	2.0	2.0	1.0	0.0	1.0	1.0	1.0		1.0	1.0	2.0	2.0	1.0	1.0	1.0	2.0	1.0	1.0	0.0	1.0
	13	2.0	1.0		2.0	1.0	1.0	1.0	1.0	2.0	2.0	3.0	3.0		2.0	2.0	1.0	1.0	1.0	1.0	1.0	2.0	1.0	1.0	1.0	1.0
	14	0.0	1.0		1.0	2.0	2.0	2.0	3.0	2.0	1.0	1.0	1.0		2.0	0.0	1.0	1.0	2.0	2.0	3.0	2.0	1.0	1.0	2.0	2.0
	15	1.0	1.0		1.0	1.0	1.0	1.0	2.0	1.0	2.0	2.0	2.0		2.0	2.0	1.0	1.0	1.0	1.0	1.0	2.0	1.0	2.0	2.0	2.0
	16	1.0	2.0		2.0	1.0	1.0	2.0	2.0	3.0	3.0	3.0	2.0		3.0	1.0	2.0	2.0	2.0	2.0	2.0	3.0	0.0	3.0	2.0	2.0
	17	1.0	1.0		1.0	2.0	1.0	1.0	1.0	1.0	2.0	2.0	2.0		1.0	1.0	1.0	2.0	1.0	1.0	1.0	3.0	2.0	2.0	2.0	2.0
	18	1.0	1.0		1.0	2.0	2.0	2.0	3.0	3.0	3.0	3.0	3.0		3.0	0.0	1.0	1.0	2.0	3.0	3.0	4.0	1.0	2.0	2.0	2.0
	19	1.0	2.0		4.0	2.0	1.0	2.0	2.0	3.0	3.0	3.0	4.0		3.0	3.0	2.0	2.0	2.0	2.0	3.0	3.0	2.0	3.0	3.0	3.0
	20	2.0	2.0		2.0	1.0	2.0	2.0	3.0	3.0	3.0	3.0	4.0		3.0	3.0	2.0	2.0	3.0	2.0	2.0	5.0	2.0	3.0	1.0	2.0
	21	2.0	3.0		2.0	2.0	4.0	3.0	3.0	1.0	1.0	2.0	2.0		2.0	5.0	4.0	2.0	3.0	1.0	2.0	2.0	2.0	2.0	1.0	1.0
	22	1.0	0.0		1.0	0.0	2.0	1.0	0.0	0.0	0.0	0.0	0.0		0.0	3.0	2.0	0.0	1.0	1.0	0.0	0.0	1.0	2.0	1.0	0.0
	23	0.0	0.0		0.0	0.0	1.0	0.0	0.0	1.0	0.0	1.0	1.0		0.0	0.0	0.0	0.0	0.0	0.0	0.0	1.0	2.0	1.0	1.0	0.0
	0	1.0	1.0		1.0	1.0	2.0	1.0	2.0	2.0	2.0	3.0	2.0		2.0	3.0	2.0	1.0	1.0	2.0	3.0	2.0	5.0	4.0	4.0	2.0
	1	2.0	3.0		4.0	2.0	3.0	2.0	3.0	1.0	0.0	0.0	0.0		1.0	3.0	4.0	5.0	4.0	1.0	0.0	0.0	4.0	6.0	3.0	1.0
	2	0.0	1.0		2.0	0.0	2.0	2.0	1.0	0.0	1.0	0.0	0.0		1.0	1.0	1.0	0.0	0.0	1.0	1.0	0.0	1.0	0.0	1.0	0.0
	3	1.0	0.0		1.0	1.0	1.0	1.0	2.0	0.0	0.0	1.0	1.0		0.0	1.0	1.0	0.0	1.0	0.0	0.0	1.0	3.0	1.0	0.0	0.0
	4	0.0	1.0		1.0	1.0	1.0	0.0	1.0	0.0	0.0	0.0	0.0		1.0	1.0	1.0	0.0	1.0	0.0	0.0	0.0	1.0	3.0	3.0	1.0
	5	1.0	1.0		2.0	2.0	1.0	3.0	3.0	2.0	3.0	2.0	1.0		1.0	1.0	1.0	4.0	2.0	3.0	3.0	2.0	5.0	6.0	6.0	4.0
	6	1.0	1.0		2.0	1.0	0.0	0.0	0.0	1.0	0.0	0.0	0.0		0.0	1.0	0.0	2.0	0.0	0.0	1.0	0.0	1.0	2.0	1.0	0.0
	7	1.0	1.0		1.0	0.0	2.0	1.0	1.0	1.0	0.0	1.0	1.0		1.0	2.0	1.0	0.0	2.0	1.0	0.0	1.0	2.0	2.0	3.0	2.0
	8	0.0	0.0		0.0	1.0	2.0	1.0	0.0	0.0	0.0	0.0	0.0		0.0	1.0	1.0	1.0	1.0	0.0	1.0	0.0	0.0	2.0	0.0	0.0
	9	1.0	1.0		1.0	1.0	0.0	0.0	1.0	1.0	1.0	2.0	5.0		4.0	0.0	0.0	2.0	0.0	1.0	2.0	6.0	1.0	4.0	2.0	2.0
日合計		25.0	31.0		39.0	29.0	39.0	35.0	38.0	31.0	30.0	35.0	38.0		36.0	38.0	37.0	36.0	38.0	29.0	33.0	43.0	46.0	57.0	45.0	32.0

様式１－９

中部地方整備局　木曽川水系　対象洪水観測所時間雨量表

洪水		H16.10.20																						
日	時	福岡 国交省	霧ヶ原 国交省	蘭 国交省	滑川 国交省	滑川第２ 国交省	浦川 国交省	下山沢 国交省	長者畑 国交省	落合 国交省	馬籠 国交省	正ヶ根 国交省	岡の平 国交省	藪原 国交省	西野川 国交省	福島 国交省	三浦 国交省	王滝 国交省	三留野 国交省	福岡 （自） 国交省	笠置 国交省	丸山 国交省	桃山 国交省	須原 国交省	渡合 国交省	恵那 国交省
18日	9-10	0.0	0.0	0.0	0.0	0.0	0.0	0.0	0.0	0.0	0.0	0.0	0.0		0.0	0.0	0.0	0.0	0.0		0.0	0.0	0.0	0.0	0.0	0.0
	11	0.0	0.0	0.0	0.0	0.0	0.0	0.0	0.0	0.0	0.0	0.0	0.0		0.0	0.0	0.0	0.0	0.0		0.0	0.0	0.0	0.0	0.0	0.0
	12	0.0	0.0	0.0	0.0	0.0	0.0	0.0	0.0	0.0	0.0	0.0	0.0		0.0	0.0	0.0	0.0	0.0		0.0	0.0	0.0	0.0	0.0	0.0
	13	0.0	0.0	0.0	0.0	0.0	0.0	0.0	0.0	0.0	0.0	0.0	0.0		0.0	0.0	0.0	0.0	0.0		0.0	0.0	0.0	0.0	0.0	0.0
	14	0.0	0.0	0.0	0.0	0.0	0.0	0.0	0.0	0.0	0.0	0.0	0.0		0.0	0.0	0.0	0.0	0.0		0.0	0.0	0.0	0.0	0.0	0.0
	15	0.0	0.0	0.0	0.0	0.0	0.0	0.0	0.0	0.0	0.0	0.0	0.0		0.0	0.0	0.0	0.0	0.0		0.0	0.0	0.0	0.0	0.0	0.0
	16	0.0	0.0	0.0	0.0	0.0	0.0	0.0	0.0	0.0	0.0	0.0	0.0		0.0	0.0	0.0	0.0	0.0		0.0	0.0	0.0	0.0	0.0	0.0
	17	0.0	0.0	0.0	0.0	0.0	0.0	0.0	0.0	0.0	0.0	0.0	0.0		0.0	0.0	0.0	0.0	0.0		0.0	0.0	0.0	0.0	0.0	0.0
	18	0.0	0.0	0.0	0.0	0.0	0.0	0.0	0.0	0.0	0.0	0.0	0.0		0.0	0.0	0.0	0.0	0.0		0.0	0.0	0.0	0.0	0.0	0.0
	19	0.0	0.0	0.0	0.0	0.0	0.0	0.0	0.0	0.0	0.0	0.0	0.0		0.0	0.0	0.0	0.0	0.0		0.0	0.0	0.0	0.0	0.0	0.0
	20	0.0	0.0	0.0	0.0	0.0	0.0	0.0	0.0	0.0	0.0	0.0	0.0		0.0	0.0	0.0	0.0	0.0		0.0	0.0	0.0	0.0	0.0	0.0
	21	0.0	0.0	0.0	0.0	0.0	0.0	0.0	0.0	0.0	0.0	0.0	0.0		0.0	0.0	0.0	0.0	0.0		0.0	0.0	0.0	0.0	0.0	0.0
	22	0.0	0.0	0.0	0.0	0.0	0.0	0.0	0.0	0.0	0.0	0.0	0.0		0.0	0.0	0.0	0.0	0.0		0.0	0.0	0.0	0.0	0.0	0.0
	23	0.0	0.0	0.0	0.0	0.0	0.0	0.0	0.0	0.0	0.0	0.0	0.0		0.0	0.0	0.0	0.0	0.0		0.0	0.0	0.0	0.0	0.0	0.0
	0	0.0	0.0	0.0	0.0	0.0	0.0	0.0	0.0	0.0	0.0	0.0	0.0		0.0	0.0	0.0	0.0	0.0		0.0	0.0	0.0	0.0	0.0	0.0
	1	0.0	0.0	0.0	0.0	0.0	0.0	0.0	0.0	0.0	0.0	0.0	0.0		0.0	0.0	0.0	0.0	0.0		0.0	0.0	0.0	0.0	0.0	0.0
	2	0.0	0.0	0.0	0.0	0.0	0.0	0.0	0.0	0.0	0.0	0.0	0.0		0.0	0.0	0.0	0.0	0.0		0.0	0.0	0.0	0.0	0.0	0.0
	3	0.0	0.0	0.0	0.0	0.0	0.0	0.0	0.0	0.0	0.0	0.0	0.0		0.0	0.0	0.0	0.0	0.0		0.0	0.0	0.0	0.0	0.0	0.0
	4	0.0	0.0	0.0	0.0	0.0	0.0	0.0	0.0	0.0	0.0	0.0	0.0		0.0	0.0	0.0	0.0	0.0		0.0	0.0	0.0	0.0	0.0	0.0
	5	0.0	0.0	0.0	0.0	0.0	0.0	0.0	0.0	0.0	0.0	0.0	0.0		0.0	0.0	0.0	0.0	0.0		0.0	0.0	0.0	0.0	0.0	0.0
	6	0.0	0.0	0.0	0.0	0.0	0.0	0.0	0.0	0.0	0.0	0.0	0.0		0.0	0.0	0.0	0.0	0.0		0.0	0.0	0.0	0.0	0.0	0.0
	7	0.0	0.0	0.0	0.0	0.0	0.0	0.5	0.5	0.0	0.0	0.0	0.0		0.0	0.0	0.0	0.0	0.0		0.0	1.0	0.0	0.0	0.0	1.0
	8	1.0	1.0	2.0	2.0	2.0	1.0	2.0	1.5	0.5	1.0	0.5	0.0		0.0	1.0	3.0	3.0	2.0		2.0	1.0	2.0	2.0	3.0	1.0
	9	2.0	1.0	1.0	3.0	3.0	2.5	2.5	1.5	0.5	2.0	1.0	1.0		2.0	2.0	2.0	2.0	2.0		0.0	2.0	2.0	3.0	3.0	1.0
日合計		3.0	2.0	3.0	5.0	5.0	3.5	5.0	3.5	1.0	3.0	1.5	1.0		2.0	3.0	5.0	5.0	4.0		2.0	4.0	4.0	5.0	6.0	3.0
19日	9-10	1.0	1.0	1.0	3.0	3.0	2.5	1.5	1.0	0.5	0.0	0.5	3.0		3.0	2.0	3.0	3.0	1.0		0.0	0.0	3.0	2.0	2.0	0.0
	11	1.0	0.0	1.0	1.0	1.0	1.0	1.0	1.0	0.0	1.0	1.5	2.0		2.0	2.0	2.0	1.0	0.0		2.0	2.0	1.0	1.0	1.0	1.0
	12	0.0	1.0	2.0	1.0	0.5	0.5	1.0	1.5	1.0	1.0	1.5	1.0		0.0	0.0	1.0	1.0	1.0		1.0	1.0	0.0	0.0	1.0	2.0
	13	2.0	2.0	1.0	1.0	1.0	1.0	2.0	2.0	1.0	2.0	2.0	1.0		1.0	1.0	1.0	1.0	2.0		1.0	3.0	1.0	1.0	0.0	2.0
	14	1.0	2.0	2.0	1.0	1.5	1.5	2.0	1.5	0.5	2.0	2.0	1.0		2.0	1.0	2.0	2.0	2.0		3.0	2.0	1.0	2.0	2.0	2.0
	15	2.0	2.0	2.0	1.0	1.5	2.0	1.5	2.5	1.5	2.0	2.5	0.0		0.0	1.0	1.0	1.0	2.0		2.0	2.0	2.0	1.0	1.0	2.0
	16	2.0	3.0	3.0	2.0	1.5	2.0	2.5	2.5	1.5	3.0	3.0	1.0		2.0	1.0	2.0	1.0	2.0		2.0	2.0	1.0	2.0	2.0	3.0
	17	2.0	3.0	2.0	2.0	2.0	1.5	2.0	2.0	1.0	3.0	3.0	1.0		1.0	1.0	2.0	2.0	2.0		3.0	3.0	2.0	2.0	1.0	2.0
	18	3.0	2.0	2.0	2.0	1.0	2.0	2.0	2.0	1.5	2.0	2.5	1.0		1.0	2.0	2.0	1.0	2.0		3.0	4.0	1.0	2.0	2.0	2.0
	19	3.0	3.0	2.0	3.0	2.5	2.0	2.5	2.5	2.0	3.0	4.0	2.0		2.0	2.0	2.0	2.0	3.0		3.0	3.0	3.0	3.0	1.0	2.0
	20	2.0	1.0	1.0	2.0	1.0	2.0	1.5	1.0	0.5	2.0	0.5	2.0		3.0	2.0	2.0	3.0	2.0		4.0	4.0	2.0	2.0	2.0	1.0
	21	1.0	0.0	1.0	2.0	2.0	1.5	1.0	0.5	0.0	0.0	0.0	1.0		2.0	1.0	2.0	2.0	2.0		1.0	2.0	1.0	2.0	2.0	0.0
	22	0.0	0.0	0.0	0.0	0.5	0.0	0.0	0.0	0.0	0.0	0.5	0.0		1.0	1.0	1.0	1.0	0.0		1.0	0.0	0.0	1.0	0.0	0.0
	23	0.0	0.0	0.0	0.0	0.5	0.0	0.0	0.0	0.0	0.0	0.0	2.0		2.0	1.0	1.0	1.0	0.0		0.0	0.0	1.0	0.0	0.0	0.0
	0	1.0	0.0	0.0	1.0	0.5	1.5	0.0	0.0	0.0	0.0	0.0	3.0		4.0	1.0	4.0	4.0	1.0		0.0	3.0	0.0	1.0	3.0	0.0
	1	0.0	0.0	0.0	4.0	4.5	0.5	0.0	0.0	0.0	0.0	0.5	4.0		5.0	5.0	4.0	4.0	0.0		0.0	0.0	5.0	2.0	1.0	0.0
	2	0.0	0.0	0.0	0.0	1.0	0.0	0.5	0.5	0.0	0.0	0.0	1.0		1.0	1.0	2.0	1.0	0.0		0.0	0.0	1.0	0.0	1.0	0.0
	3	0.0	0.0	1.0	0.0	0.0	0.5	0.0	0.0	0.0	0.0	0.0	1.0		2.0	1.0	2.0	1.0	0.0		1.0	1.0	0.0	1.0	0.0	1.0
	4	1.0	1.0	0.0	1.0	1.0	0.5	0.5	1.0	0.0	0.0	0.0	0.0		1.0	1.0	1.0	1.0	0.0		1.0	0.0	1.0	0.0	1.0	1.0
	5	2.0	1.0	3.0	6.0	6.0	3.5	3.0	2.0	1.5	0.0	1.0	3.0		3.0	3.0	5.0	4.0	3.0		2.0	2.0	5.0	5.0	4.0	1.0
	6	0.0	0.0	2.0	2.0	2.0	1.0	0.5	1.5	0.0	1.0	0.0	2.0		2.0	2.0	1.0	0.0	1.0		0.0	0.0	2.0	2.0	1.0	1.0
	7	2.0	1.0	1.0	3.0	2.0	1.5	1.5	1.0	0.0	1.0	0.5	0.0		0.0	1.0	1.0	2.0	2.0		1.0	0.0	1.0	2.0	1.0	1.0
	8	0.0	0.0	1.0	1.0	2.5	0.5	0.5	0.0	0.5	0.0	0.5	1.0		1.0	3.0	0.0	0.0	0.0		0.0	1.0	2.0	1.0	0.0	0.0
	9	0.0	1.0	1.0	4.0	3.5	2.0	1.5	1.0	0.5	2.0	1.0	1.0		0.0	1.0	2.0	1.0	3.0		2.0	3.0	4.0	3.0	1.0	1.0
日合計		26.0	24.0	29.0	43.0	42.5	31.0	28.5	27.0	13.5	25.0	27.0	34.0		41.0	37.0	46.0	40.0	31.0		33.0	38.0	40.0	38.0	30.0	25.0

様式１－９

中部地方整備局　木曽川水系　対象洪水観測所時間雨量表

洪水　H16.10.20

日	時	岩村 国交省	大井 国交省	根の上 国交省	付知 国交省	木祖 国交省	船山 気象庁	久々野 気象庁	宮ノ前 気象庁	気象庁 高根 気象庁	高城山 気象庁	萩原 気象庁	宮地 気象庁	金山 気象庁	気象庁 付知 気象庁	三界山 気象庁	見行山 気象庁	気象庁 黒川 気象庁	伽藍 気象庁	美濃加茂 気象庁	可児川 気象庁	柄石峠 気象庁	気象庁 恵那 気象庁	中津川 気象庁	三森山 気象庁	気象庁 丸山 気象庁
18日	9-10	欠	0.0	0.0	0.0	0.0	0.0		0.0			0.0	0.0	0.0	0.0			0.0	0.0	0.0		0.0	0.0	0.0	0.0	
	11	欠	0.0	0.0	0.0	0.0	0.0		0.0			0.0	0.0	0.0	0.0			0.0	0.0	0.0		0.0	0.0	0.0	0.0	
	12	欠	0.0	0.0	0.0	0.0	0.0		0.0			0.0	0.0	0.0	0.0			0.0	0.0	0.0		0.0	0.0	0.0	0.0	
	13	欠	0.0	0.0	0.0	0.0	0.0		0.0			0.0	0.0	0.0	0.0			0.0	0.0	0.0		0.0	0.0	0.0	0.0	
	14	欠	0.0	0.0	0.0	0.0	0.0		0.0			0.0	0.0	0.0	0.0			0.0	0.0	0.0		0.0	0.0	0.0	0.0	
	15	欠	0.0	0.0	0.0	0.0	0.0		0.0			0.0	0.0	0.0	0.0			0.0	0.0	0.0		0.0	0.0	0.0	0.0	
	16	欠	0.0	0.0	0.0	0.0	0.0		0.0			0.0	0.0	0.0	0.0			0.0	0.0	0.0		0.0	0.0	0.0	0.0	
	17	欠	0.0	0.0	0.0	0.0	0.0		0.0			0.0	0.0	0.0	0.0			0.0	0.0	0.0		0.0	0.0	0.0	0.0	
	18	欠	0.0	0.0	0.0	0.0	0.0		0.0			0.0	0.0	0.0	0.0			0.0	0.0	0.0		0.0	0.0	0.0	0.0	
	19	欠	0.0	0.0	0.0	0.0	0.0		0.0			0.0	0.0	0.0	0.0			0.0	0.0	0.0		0.0	0.0	0.0	0.0	
	20	欠	0.0	0.0	0.0	0.0	0.0		0.0			0.0	0.0	0.0	0.0			0.0	0.0	0.0		0.0	0.0	0.0	0.0	
	21	欠	0.0	0.0	0.0	0.0	0.0		0.0			0.0	0.0	0.0	0.0			0.0	0.0	0.0		0.0	0.0	0.0	0.0	
	22	欠	0.0	0.0	0.0	0.0	0.0		0.0			0.0	0.0	0.0	0.0			0.0	0.0	0.0		0.0	0.0	0.0	0.0	
	23	欠	0.0	0.0	0.0	0.0	0.0		0.0			0.0	0.0	0.0	0.0			0.0	0.0	0.0		0.0	0.0	0.0	0.0	
	0	欠	0.0	0.0	0.0	0.0	0.0		0.0			0.0	0.0	0.0	0.0			0.0	0.0	0.0		0.0	0.0	0.0	0.0	
	1	欠	0.0	0.0	0.0	0.0	0.0		0.0			0.0	0.0	0.0	0.0			0.0	0.0	0.0		0.0	0.0	0.0	0.0	
	2	欠	0.0	0.0	0.0	0.0	0.0		0.0			0.0	0.0	0.0	0.0			0.0	0.0	0.0		0.0	0.0	0.0	0.0	
	3	欠	0.0	0.0	0.0	0.0	0.0		0.0			0.0	0.0	0.0	0.0			0.0	0.0	0.0		0.0	0.0	0.0	0.0	
	4	欠	0.0	0.0	0.0	0.0	0.0		0.0			0.0	0.0	0.0	0.0			0.0	0.0	0.0		0.0	0.0	0.0	0.0	
	5	欠	0.0	0.0	0.0	0.0	0.0		0.0			0.0	0.0	0.0	0.0			0.0	0.0	0.0		0.0	0.0	0.0	0.0	
	6	欠	0.0	0.0	0.0	0.0	0.0		0.0			0.0	0.0	0.0	0.0			0.0	0.0	0.0		0.0	0.0	0.0	0.0	
	7	欠	1.0	1.0	0.0	0.0	0.0		0.0			0.0	1.0	1.0	1.0			1.0	1.0	2.0		1.0	1.0	0.0	1.0	
	8	欠	0.0	0.0	2.0	0.0	1.0		0.0			2.0	2.0	1.0	2.0			2.0	1.0	0.0		1.0	0.0	1.0	0.0	
	9	欠	2.0	1.0	3.0	1.0	2.0		2.0			3.0	2.0	2.0	2.0			2.0	2.0	2.0		1.0	2.0	1.0	1.0	
日合計		欠	3.0	2.0	5.0	1.0	3.0		2.0			5.0	5.0	4.0	5.0			5.0	4.0	4.0		3.0	3.0	2.0	2.0	
19日	9-10	欠	0.0	1.0	1.0	2.0	1.0		2.0			3.0	2.0	2.0	2.0			2.0	1.0	1.0		1.0	0.0	1.0	0.0	
	11	欠	2.0	1.0	1.0	2.0	3.0		3.0			2.0	2.0	1.0	1.0			0.0	1.0	2.0		1.0	1.0	0.0	2.0	
	12	欠	1.0	2.0	1.0	3.0	2.0		2.0			2.0	1.0	1.0	1.0			1.0	1.0	2.0		3.0	2.0	2.0	2.0	
	13	欠	3.0	2.0	1.0	1.0	1.0		1.0			1.0	0.0	2.0	1.0			2.0	3.0	3.0		2.0	2.0	2.0	2.0	
	14	欠	1.0	2.0	1.0	1.0	1.0		1.0			2.0	2.0	2.0	2.0			2.0	2.0	3.0		2.0	2.0	1.0	2.0	
	15	欠	3.0	3.0	2.0	0.0	1.0		1.0			1.0	2.0	2.0	1.0			2.0	2.0	2.0		3.0	3.0	3.0	3.0	
	16	欠	3.0	3.0	2.0	2.0	1.0		2.0			2.0	1.0	2.0	2.0			2.0	3.0	3.0		3.0	3.0	3.0	4.0	
	17	欠	2.0	3.0	2.0	1.0	1.0		0.0			1.0	2.0	1.0	2.0			2.0	2.0	2.0		3.0	2.0	2.0	2.0	
	18	欠	3.0	2.0	2.0	1.0	1.0		1.0			2.0	2.0	3.0	2.0			3.0	4.0	5.0		5.0	3.0	4.0	4.0	
	19	欠	5.0	4.0	2.0	2.0	3.0		3.0			2.0	2.0	3.0	3.0			3.0	3.0	4.0		4.0	5.0	5.0	3.0	
	20	欠	3.0	1.0	2.0	2.0	3.0		2.0			2.0	2.0	2.0	1.0			3.0	3.0	5.0		4.0	3.0	1.0	1.0	
	21	欠	2.0	0.0	0.0	2.0	5.0		3.0			4.0	2.0	2.0	1.0			2.0	2.0	1.0		2.0	1.0	1.0	0.0	
	22	欠	0.0	1.0	0.0	1.0	3.0		0.0			1.0	0.0	0.0	0.0			0.0	0.0	0.0		1.0	1.0	0.0	0.0	
	23	欠	0.0	0.0	1.0	0.0	0.0		1.0			0.0	1.0	1.0	0.0			0.0	1.0	1.0		0.0	0.0	0.0	0.0	
	0	欠	0.0	0.0	2.0	2.0	3.0		1.0			1.0	1.0	2.0	2.0			2.0	2.0	2.0		2.0	0.0	0.0	0.0	
	1	欠	0.0	0.0	0.0	5.0	3.0		2.0			3.0	2.0	2.0	1.0			0.0	0.0	0.0		0.0	0.0	0.0	0.0	
	2	欠	0.0	0.0	0.0	2.0	2.0		1.0			0.0	0.0	0.0	0.0			0.0	0.0	1.0		0.0	0.0	0.0	0.0	
	3	欠	1.0	0.0	0.0	0.0	1.0		1.0			1.0	1.0	1.0	0.0			1.0	1.0	0.0		1.0	0.0	0.0	1.0	
	4	欠	0.0	0.0	1.0	0.0	1.0		0.0			1.0	0.0	0.0	1.0			0.0	0.0	0.0		1.0	0.0	0.0	0.0	
	5	欠	3.0	1.0	3.0	4.0	2.0		1.0			1.0	3.0	2.0	3.0			3.0	2.0	1.0		2.0	3.0	3.0	1.0	
	6	欠	0.0	1.0	0.0	2.0	0.0		1.0			1.0	0.0	1.0	0.0			0.0	0.0	0.0		0.0	0.0	0.0	1.0	
	7	欠	2.0	0.0	2.0	1.0	2.0		1.0			1.0	1.0	0.0	2.0			1.0	1.0	1.0		0.0	2.0	1.0	2.0	
	8	欠	0.0	2.0	0.0	1.0	1.0		1.0			1.0	1.0	0.0	0.0			0.0	0.0	0.0		0.0	0.0	0.0	0.0	
	9	欠	3.0	2.0	1.0	2.0	1.0		0.0			0.0	1.0	4.0	1.0			1.0	1.0	4.0		3.0	2.0	1.0	2.0	
日合計		欠	37.0	31.0	27.0	39.0	42.0		31.0			35.0	31.0	36.0	29.0			32.0	35.0	43.0		43.0	35.0	30.0	32.0	

様式１－９

中部地方整備局　木曽川水系　対象洪水観測所時間雨量表

洪水		H16.10.20																						
日	時	八百津 気象庁	加子母 気象庁	久田見 気象庁	奥屋 気象庁	新田 気象庁	気象庁 濁河 気象庁	カオレ 気象庁	開田 気象庁	気象庁 桃山 気象庁	南木曽 気象庁	三岳 気象庁	木曽福島 気象庁	気象庁 赤沢 気象庁	恵那山 気象庁	気象庁 御岳山 気象庁	気象庁 須原 気象庁	摺古木山 気象庁	野麦峠 気象庁	牧尾ダム 水機構	ウグイ川 水機構	三笠 水機構	池の越 水機構	阿木川 ダム 水機構	狸沢 水機構	大根木 水機構
18日	9-10								0.0		0.0		0.0			0.0	0.0			0.0	0.0	0.0	0.0	0.0	0.0	0.0
	11								0.0		0.0		0.0			0.0	0.0			0.0	0.0	0.0	0.0	0.0	0.0	0.0
	12								0.0		0.0		0.0			0.0	0.0			0.0	0.0	0.0	0.0	0.0	0.0	0.0
	13								0.0		0.0		0.0			0.0	0.0			0.0	0.0	0.0	0.0	0.0	0.0	0.0
	14								0.0		0.0		0.0			0.0	0.0			0.0	0.0	0.0	0.0	0.0	0.0	0.0
	15								0.0		0.0		0.0			0.0	0.0			0.0	0.0	0.0	0.0	0.0	0.0	0.0
	16								0.0		0.0		0.0			0.0	0.0			0.0	0.0	0.0	0.0	0.0	0.0	0.0
	17								0.0		0.0		0.0			0.0	0.0			0.0	0.0	0.0	0.0	0.0	0.0	0.0
	18								0.0		0.0		0.0			0.0	0.0			0.0	0.0	0.0	0.0	0.0	0.0	0.0
	19								0.0		0.0		0.0			0.0	0.0			0.0	0.0	0.0	0.0	0.0	0.0	0.0
	20								0.0		0.0		0.0			0.0	0.0			0.0	0.0	0.0	0.0	0.0	0.0	0.0
	21								0.0		0.0		0.0			0.0	0.0			0.0	0.0	0.0	0.0	0.0	0.0	0.0
	22								0.0		0.0		0.0			0.0	0.0			0.0	0.0	0.0	0.0	0.0	0.0	0.0
	23								0.0		0.0		0.0			0.0	0.0			0.0	0.0	0.0	0.0	0.0	0.0	0.0
	0								0.0		0.0		0.0			0.0	0.0			0.0	0.0	0.0	0.0	0.0	0.0	0.0
	1								0.0		0.0		0.0			0.0	0.0			0.0	0.0	0.0	0.0	0.0	0.0	0.0
	2								0.0		0.0		0.0			0.0	0.0			0.0	0.0	0.0	0.0	0.0	0.0	0.0
	3								0.0		0.0		0.0			0.0	0.0			0.0	0.0	0.0	0.0	0.0	0.0	0.0
	4								0.0		0.0		0.0			0.0	0.0			0.0	0.0	0.0	0.0	0.0	0.0	0.0
	5								0.0		0.0		0.0			0.0	0.0			0.0	0.0	0.0	0.0	0.0	0.0	0.0
	6								0.0		0.0		0.0			0.0	0.0			0.0	0.0	0.0	0.0	0.0	0.0	0.0
	7								0.0		0.0		0.0			1.0	0.0			0.0	1.0	0.0	1.0	0.0	0.0	0.0
	8								1.0		2.0		1.0			4.0	3.0			0.0	2.0	3.0	2.0	0.0	1.0	1.0
	9								2.0		3.0		3.0			3.0	2.0			2.0	3.0	2.0	3.0	2.0	0.0	0.0
日合計									3.0		5.0		4.0			8.0	5.0			2.0	6.0	5.0	6.0	2.0	1.0	1.0
19日	9-10								2.0		1.0		3.0			4.0	2.0			2.0	3.0	3.0	2.0	0.0	1.0	1.0
	11								2.0		1.0		1.0			3.0	1.0			2.0	2.0	3.0	2.0	1.0	1.0	1.0
	12								1.0		1.0		1.0			1.0	1.0			0.0	0.0	1.0	1.0	2.0	2.0	2.0
	13								1.0		1.0		1.0			2.0	1.0			1.0	2.0	1.0	1.0	2.0	2.0	2.0
	14								1.0		2.0		1.0			1.0	1.0			1.0	1.0	2.0	2.0	2.0	2.0	2.0
	15								1.0		2.0		1.0			2.0	2.0			1.0	2.0	1.0	1.0	1.0	3.0	2.0
	16								1.0		3.0		1.0			1.0	2.0			2.0	2.0	1.0	1.0	3.0	3.0	4.0
	17								2.0		1.0		2.0			2.0	1.0			1.0	2.0	1.0	2.0	2.0	3.0	3.0
	18								1.0		3.0		1.0			2.0	3.0			1.0	2.0	2.0	1.0	3.0	3.0	4.0
	19								2.0		3.0		2.0			2.0	3.0			2.0	2.0	2.0	2.0	5.0	3.0	5.0
	20								3.0		1.0		3.0			2.0	2.0			3.0	3.0	1.0	3.0	1.0	1.0	0.0
	21								2.0		2.0		1.0			2.0	2.0			2.0	2.0	1.0	2.0	0.0	0.0	1.0
	22								2.0		1.0		1.0			1.0	1.0			1.0	1.0	1.0	1.0	1.0	0.0	0.0
	23								1.0		0.0		1.0			1.0	0.0			1.0	1.0	0.0	0.0	0.0	0.0	0.0
	0								5.0		0.0		1.0			5.0	1.0			2.0	3.0	5.0	4.0	0.0	0.0	0.0
	1								5.0		0.0		7.0			5.0	2.0			5.0	3.0	4.0	4.0	0.0	0.0	0.0
	2								1.0		0.0		1.0			3.0	0.0			2.0	1.0	2.0	1.0	0.0	0.0	0.0
	3								3.0		1.0		1.0			3.0	0.0			1.0	1.0	2.0	1.0	0.0	1.0	0.0
	4								0.0		0.0		1.0			1.0	1.0			0.0	2.0	1.0	1.0	0.0	1.0	1.0
	5								3.0		3.0		4.0			5.0	5.0			4.0	5.0	4.0	4.0	2.0	1.0	1.0
	6								1.0		1.0		2.0			2.0	2.0			1.0	1.0	2.0	1.0	0.0	0.0	0.0
	7								2.0		2.0		1.0			2.0	2.0			1.0	2.0	1.0	1.0	1.0	1.0	0.0
	8								0.0		1.0		2.0			1.0	1.0			0.0	0.0	0.0	0.0	0.0	0.0	1.0
	9								0.0		3.0		3.0			2.0	3.0			3.0	1.0	1.0	1.0	1.0	2.0	3.0
日合計									42.0		33.0		43.0			55.0	39.0			39.0	44.0	42.0	39.0	27.0	30.0	33.0

様式１－９

中部地方整備局　木曽川水系　対象洪水観測所時間雨量表

洪水		H16.10.20																							
日	時	水機構 岩村 水機構	岩屋 水機構	水機構 西村 水機構	弓掛 水機構	数河 水機構	水機構 川上 水機構	日出雲 水機構	楢谷 水機構	ワサビ沢 水機構	池の沢 水機構	味噌川ダムサイト 水機構	味噌川 ダム地点 水機構	野麦 中電	高根第一 ダム 中電	高根第二 ダム 中電	一之宿 中電	秋神ダム 中電	朝日ダム 中電	久々野 ダム 中電	大洞 中電	東上田 ダム 中電	瀬戸第一 えん堤 中電	下原ダム 中電	大船渡 えん堤 中電	七宗 えん堤 中電
18日	9-10	0.0	0.0	0.0	0.0	0.0	0.0	0.0	0.0	0.0	0.0		0.0	0.0	0.0	0.0	0.0	0.0	0.0	0.0	0.0	0.0	0.0	0.0	0.0	
	11	0.0	0.0	0.0	0.0	0.0	0.0	0.0	0.0	0.0	0.0		0.0	0.0	0.0	0.0	0.0	0.0	0.0	0.0	0.0	0.0	0.0	0.0	0.0	
	12	0.0	0.0	0.0	0.0	0.0	0.0	0.0	0.0	0.0	0.0		0.0	0.0	0.0	0.0	0.0	0.0	0.0	0.0	0.0	0.0	0.0	0.0	0.0	
	13	0.0	0.0	0.0	0.0	0.0	0.0	0.0	0.0	0.0	0.0		0.0	0.0	0.0	0.0	0.0	0.0	0.0	0.0	0.0	0.0	0.0	0.0	0.0	
	14	0.0	0.0	0.0	0.0	0.0	0.0	0.0	0.0	0.0	0.0		0.0	0.0	0.0	0.0	0.0	0.0	0.0	0.0	0.0	0.0	0.0	0.0	0.0	
	15	0.0	0.0	0.0	0.0	0.0	0.0	0.0	0.0	0.0	0.0		0.0	0.0	0.0	0.0	0.0	0.0	0.0	0.0	0.0	0.0	0.0	0.0	0.0	
	16	0.0	0.0	0.0	0.0	0.0	0.0	0.0	0.0	0.0	0.0		0.0	0.0	0.0	0.0	0.0	0.0	0.0	0.0	0.0	0.0	0.0	0.0	0.0	
	17	0.0	0.0	0.0	0.0	0.0	0.0	0.0	0.0	0.0	0.0		0.0	0.0	0.0	0.0	0.0	0.0	0.0	0.0	0.0	0.0	0.0	0.0	0.0	
	18	0.0	0.0	0.0	0.0	0.0	0.0	0.0	0.0	0.0	0.0		0.0	0.0	0.0	0.0	0.0	0.0	0.0	0.0	0.0	0.0	0.0	0.0	0.0	
	19	0.0	0.0	0.0	0.0	0.0	0.0	0.0	0.0	0.0	0.0		0.0	0.0	0.0	0.0	0.0	0.0	0.0	0.0	0.0	0.0	0.0	0.0	0.0	
	20	0.0	0.0	0.0	0.0	0.0	0.0	0.0	0.0	0.0	0.0		0.0	0.0	0.0	0.0	0.0	0.0	0.0	0.0	0.0	0.0	0.0	0.0	0.0	
	21	0.0	0.0	0.0	0.0	0.0	0.0	0.0	0.0	0.0	0.0		0.0	0.0	0.0	0.0	0.0	0.0	0.0	0.0	0.0	0.0	0.0	0.0	0.0	
	22	0.0	0.0	0.0	0.0	0.0	0.0	0.0	0.0	0.0	0.0		0.0	0.0	0.0	0.0	0.0	0.0	0.0	0.0	0.0	0.0	0.0	0.0	0.0	
	23	0.0	0.0	0.0	0.0	0.0	0.0	0.0	0.0	0.0	0.0		0.0	0.0	0.0	0.0	0.0	0.0	0.0	0.0	0.0	0.0	0.0	0.0	0.0	
	0	0.0	0.0	0.0	0.0	0.0	0.0	0.0	0.0	0.0	0.0		0.0	0.0	0.0	0.0	0.0	0.0	0.0	0.0	0.0	0.0	0.0	0.0	0.0	
	1	0.0	0.0	0.0	0.0	0.0	0.0	0.0	0.0	0.0	0.0		0.0	0.0	0.0	0.0	0.0	0.0	0.0	0.0	0.0	0.0	0.0	0.0	0.0	
	2	0.0	0.0	0.0	0.0	0.0	0.0	0.0	0.0	0.0	0.0		0.0	0.0	0.0	0.0	0.0	0.0	0.0	0.0	0.0	0.0	0.0	0.0	0.0	
	3	0.0	0.0	0.0	0.0	0.0	0.0	0.0	0.0	0.0	0.0		0.0	0.0	0.0	0.0	0.0	0.0	0.0	0.0	0.0	0.0	0.0	0.0	0.0	
	4	0.0	0.0	0.0	0.0	0.0	0.0	0.0	0.0	0.0	0.0		0.0	0.0	0.0	0.0	0.0	0.0	0.0	0.0	0.0	0.0	0.0	0.0	0.0	
	5	0.0	0.0	0.0	0.0	0.0	0.0	0.0	0.0	0.0	0.0		0.0	0.0	0.0	0.0	0.0	0.0	0.0	0.0	0.0	0.0	0.0	0.0	0.0	
	6	0.0	0.0	0.0	0.0	0.0	0.0	0.0	0.0	0.0	0.0		0.0	0.0	0.0	0.0	0.0	0.0	0.0	0.0	0.0	0.0	0.0	0.0	0.0	
	7	0.0	0.0	0.0	0.0	0.0	0.0	0.0	0.0	0.0	0.0		0.0	0.0	0.0	0.0	0.0	0.0	0.0	0.0	0.0	0.0	0.0	0.0	0.0	
	8	1.0	1.0	2.0	2.0	1.0	1.0	2.0	1.0	0.0	0.0		0.0	0.0	0.0	0.0	0.0	0.0	0.0	0.0	1.0	0.0	2.0	2.0	2.0	
	9	0.0	2.0	2.0	2.0	2.0	1.0	2.0	1.0	0.0	1.0		1.0	2.0	2.0	1.0	2.0	1.0	0.0	2.0	2.0	2.0	2.0	1.0	1.0	
日合計		1.0	3.0	4.0	4.0	3.0	2.0	4.0	2.0	0.0	1.0		1.0	2.0	2.0	1.0	2.0	1.0	0.0	2.0	3.0	2.0	4.0	3.0	3.0	
19日	9-10	1.0	2.0	3.0	2.0	2.0	1.0	3.0	2.0	3.0	2.0		2.0	2.0	1.0	1.0	1.0	2.0	1.0	1.0	3.0	2.0	3.0	2.0	2.0	
	11	1.0	2.0	2.0	3.0	1.0	3.0	3.0	3.0	2.0	3.0		3.0	2.0	3.0	3.0	3.0	2.0	2.0	2.0	3.0	2.0	2.0	2.0	1.0	
	12	2.0	0.0	1.0	1.0	2.0	1.0	2.0	1.0	4.0	2.0		1.0	3.0	2.0	1.0	2.0	2.0	1.0	2.0	2.0	2.0	1.0	1.0	1.0	
	13	2.0	2.0	2.0	1.0	1.0	1.0	1.0	1.0	2.0	1.0		1.0	1.0	2.0	1.0	1.0	1.0	1.0	1.0	1.0	1.0	1.0	1.0	1.0	
	14	2.0	1.0	2.0	2.0	2.0	1.0	2.0	2.0	1.0	1.0		1.0	1.0	0.0	1.0	1.0	1.0	0.0	1.0	2.0	1.0	2.0	2.0	2.0	
	15	2.0	2.0	2.0	2.0	2.0	1.0	2.0	1.0	0.0	1.0		1.0	1.0	1.0	1.0	1.0	0.0	0.0	1.0	1.0	1.0	1.0	1.0	1.0	
	16	3.0	2.0	2.0	2.0	1.0	0.0	0.0	2.0	1.0	1.0		1.0	2.0	2.0	1.0	1.0	1.0	1.0	1.0	2.0	1.0	2.0	2.0	2.0	
	17	3.0	1.0	1.0	1.0	1.0	1.0	1.0	1.0	2.0	1.0		1.0	1.0	1.0	1.0	1.0	1.0	0.0	1.0	1.0	1.0	1.0	1.0	2.0	
	18	4.0	2.0	2.0	2.0	1.0	0.0	1.0	1.0	0.0	1.0		1.0	0.0	1.0	0.0	1.0	1.0	1.0	1.0	1.0	1.0	2.0	3.0	2.0	
	19	5.0	3.0	2.0	2.0	1.0	1.0	2.0	2.0	2.0	2.0		3.0	2.0	2.0	2.0	2.0	3.0	2.0	3.0	4.0	2.0	2.0	2.0	3.0	
	20	1.0	1.0	3.0	2.0	2.0	1.0	2.0	3.0	3.0	4.0		2.0	1.0	1.0	1.0	2.0	2.0	2.0	2.0	2.0	2.0	2.0	3.0	2.0	
	21	0.0	2.0	3.0	3.0	1.0	2.0	3.0	3.0	3.0	2.0		2.0	2.0	2.0	1.0	2.0	4.0	2.0	4.0	3.0	3.0	2.0	1.0	2.0	
	22	0.0	1.0	0.0	0.0	1.0	1.0	1.0	2.0	1.0	1.0		0.0	1.0	0.0	1.0	1.0	2.0	1.0	2.0	0.0	0.0	0.0	0.0	0.0	
	23	0.0	0.0	0.0	1.0	0.0	0.0	0.0	2.0	1.0	1.0		1.0	0.0	0.0	0.0	0.0	0.0	0.0	0.0	0.0	1.0	0.0	0.0	0.0	
	0	0.0	1.0	2.0	1.0	1.0	1.0	1.0	3.0	5.0	3.0		2.0	1.0	1.0	0.0	1.0	1.0	1.0	2.0	1.0	1.0	1.0	3.0	2.0	
	1	0.0	3.0	4.0	2.0	1.0	2.0	1.0	3.0	4.0	5.0		4.0	4.0	4.0	3.0	2.0	2.0	2.0	2.0	4.0	4.0	2.0	2.0	1.0	
	2	0.0	0.0	1.0	1.0	1.0	1.0	1.0	2.0	2.0	2.0		2.0	1.0	0.0	0.0	0.0	1.0	0.0	1.0	2.0	1.0	1.0	0.0	0.0	
	3	0.0	0.0	1.0	1.0	0.0	0.0	0.0	1.0	1.0	0.0		0.0	0.0	0.0	0.0	0.0	0.0	0.0	1.0	1.0	0.0	0.0	1.0	2.0	
	4	1.0	1.0	1.0	3.0	0.0	1.0	1.0	1.0	1.0	1.0		1.0	0.0	0.0	0.0	1.0	0.0	0.0	0.0	1.0	1.0	0.0	0.0	0.0	
	5	1.0	2.0	2.0	1.0	1.0	0.0	0.0	1.0	3.0	2.0		3.0	2.0	2.0	2.0	1.0	1.0	0.0	1.0	3.0	1.0	2.0	3.0	2.0	
	6	0.0	1.0	1.0	1.0	0.0	0.0	0.0	1.0	5.0	3.0		2.0	2.0	1.0	1.0	1.0	1.0	1.0	2.0	2.0	1.0	1.0	0.0	0.0	
	7	1.0	1.0	2.0	1.0	1.0	1.0	1.0	1.0	2.0	1.0		1.0	1.0	1.0	1.0	1.0	1.0	1.0	1.0	1.0	2.0	1.0	0.0	0.0	
	8	0.0	0.0	0.0	0.0	0.0	1.0	0.0	1.0	1.0	2.0		2.0	0.0	1.0	0.0	0.0	0.0	0.0	1.0	0.0	0.0	1.0	1.0	0.0	
	9	3.0	0.0	0.0	1.0	0.0	0.0	0.0	0.0	0.0	1.0		1.0	1.0	1.0	2.0	0.0	0.0	0.0	0.0	1.0	0.0	1.0	3.0	4.0	
日合計		32.0	30.0	39.0	36.0	23.0	21.0	28.0	40.0	49.0	43.0		38.0	31.0	29.0	25.0	25.0	30.0	19.0	33.0	41.0	31.0	31.0	34.0	32.0	

様式１－９

中部地方整備局　木曽川水系　対象洪水観測所時間雨量表

洪水		H16.10.20																							
日	時	馬瀬川 第二ダム 中電	西村ダム 中電	黒石 中電	名倉 えん堤 中電	上麻生 えん堤 中電	川辺ダム 中電	関電三浦 関電	本谷 関電	水無沢 関電	関電白川 関電	王滝川 関電	関電 西野川 関電	常盤 関電	関電三岳 関電	上小川 関電	下之原 関電	木曽 関電	木曽川 関電	伊奈川 関電	今朝沢 関電	東川 関電	読書 関電	関電阿寺 関電	関電山口 関電	関電落合 関電
18日	9-10	0.0	0.0	0.0	0.0	0.0	0.0	0.0	0.0	0.0	0.0	0.0	0.0	0.0	0.0	0.0	0.0	0.0	0.0	0.0	0.0	0.0	0.0	0.0	0.0
	11	0.0	0.0	0.0	0.0	0.0	0.0	0.0	0.0	0.0	0.0	0.0	0.0	0.0	0.0	0.0	0.0	0.0	0.0	0.0	0.0	0.0	0.0	0.0	0.0
	12	0.0	0.0	0.0	0.0	0.0	0.0	0.0	0.0	0.0	0.0	0.0	0.0	0.0	0.0	0.0	0.0	0.0	0.0	0.0	0.0	0.0	0.0	0.0	0.0
	13	0.0	0.0	0.0	0.0	0.0	0.0	0.0	0.0	0.0	0.0	0.0	0.0	0.0	0.0	0.0	0.0	0.0	0.0	0.0	0.0	0.0	0.0	0.0	0.0
	14	0.0	0.0	0.0	0.0	0.0	0.0	0.0	0.0	0.0	0.0	0.0	0.0	0.0	0.0	0.0	0.0	0.0	0.0	0.0	0.0	0.0	0.0	0.0	0.0
	15	0.0	0.0	0.0	0.0	0.0	0.0	0.0	0.0	0.0	0.0	0.0	0.0	0.0	0.0	0.0	0.0	0.0	0.0	0.0	0.0	0.0	0.0	0.0	0.0
	16	0.0	0.0	0.0	0.0	0.0	0.0	0.0	0.0	0.0	0.0	0.0	0.0	0.0	0.0	0.0	0.0	0.0	0.0	0.0	0.0	0.0	0.0	0.0	0.0
	17	0.0	0.0	0.0	0.0	0.0	0.0	0.0	0.0	0.0	0.0	0.0	0.0	0.0	0.0	0.0	0.0	0.0	0.0	0.0	0.0	0.0	0.0	0.0	0.0
	18	0.0	0.0	0.0	0.0	0.0	0.0	0.0	0.0	0.0	0.0	0.0	0.0	0.0	0.0	0.0	0.0	0.0	0.0	0.0	0.0	0.0	0.0	0.0	0.0
	19	0.0	0.0	0.0	0.0	0.0	0.0	0.0	0.0	0.0	0.0	0.0	0.0	0.0	0.0	0.0	0.0	0.0	0.0	0.0	0.0	0.0	0.0	0.0	0.0
	20	0.0	0.0	0.0	0.0	0.0	0.0	0.0	0.0	0.0	0.0	0.0	0.0	0.0	0.0	0.0	0.0	0.0	0.0	0.0	0.0	0.0	0.0	0.0	0.0
	21	0.0	0.0	0.0	0.0	0.0	0.0	0.0	0.0	0.0	0.0	0.0	0.0	0.0	0.0	0.0	0.0	0.0	0.0	0.0	0.0	0.0	0.0	0.0	0.0
	22	0.0	0.0	0.0	0.0	0.0	0.0	0.0	0.0	0.0	0.0	0.0	0.0	0.0	0.0	0.0	0.0	0.0	0.0	0.0	0.0	0.0	0.0	0.0	0.0
	23	0.0	0.0	0.0	0.0	0.0	0.0	0.0	0.0	0.0	0.0	0.0	0.0	0.0	0.0	0.0	0.0	0.0	0.0	0.0	0.0	0.0	0.0	0.0	0.0
	0	0.0	0.0	0.0	0.0	0.0	0.0	0.0	0.0	0.0	0.0	0.0	0.0	0.0	0.0	0.0	0.0	0.0	0.0	0.0	0.0	0.0	0.0	0.0	0.0
	1	0.0	0.0	0.0	0.0	0.0	0.0	0.0	0.0	0.0	0.0	0.0	0.0	0.0	0.0	0.0	0.0	0.0	0.0	0.0	0.0	0.0	0.0	0.0	0.0
	2	0.0	0.0	0.0	0.0	0.0	0.0	0.0	0.0	0.0	0.0	0.0	0.0	0.0	0.0	0.0	0.0	0.0	0.0	0.0	0.0	0.0	0.0	0.0	0.0
	3	0.0	0.0	0.0	0.0	0.0	0.0	0.0	0.0	0.0	0.0	0.0	0.0	0.0	0.0	0.0	0.0	0.0	0.0	0.0	0.0	0.0	0.0	0.0	0.0
	4	0.0	0.0	0.0	0.0	0.0	0.0	0.0	0.0	0.0	0.0	0.0	0.0	0.0	0.0	0.0	0.0	0.0	0.0	0.0	0.0	0.0	0.0	0.0	0.0
	5	0.0	0.0	0.0	0.0	0.0	0.0	0.0	0.0	0.0	0.0	0.0	0.0	0.0	0.0	0.0	0.0	0.0	0.0	0.0	0.0	0.0	0.0	0.0	0.0
	6	0.0	0.0	0.0	0.0	0.0	0.0	0.0	0.0	0.0	0.0	0.0	0.0	0.0	0.0	0.0	0.0	0.0	0.0	0.0	0.0	0.0	0.0	0.0	0.0
	7	0.0	0.0	0.0	0.0	1.0	1.0	0.0	1.0	1.0	1.0	0.0	0.0	0.0	0.0	0.0	0.0	0.0	0.0	0.0	0.0	1.0	0.0	1.0	1.0
	8	2.0	0.0	0.0	2.0	2.0	0.0	0.0	1.0	2.0	3.0	2.0	0.0	1.0	1.0	0.0	1.0	1.0	1.0	3.0	4.0	3.0	2.0	3.0	1.0	0.0
	9	2.0	1.0	2.0	2.0	1.0	1.0	1.0	3.0	2.0	3.0	2.0	2.0	2.0	1.0	0.0	1.0	3.0	1.0	3.0	4.0	4.0	3.0	3.0	1.0	2.0
日合計		4.0	1.0	2.0	4.0	4.0	2.0	1.0	5.0	5.0	7.0	4.0	2.0	3.0	2.0	0.0	2.0	4.0	2.0	6.0	8.0	7.0	6.0	6.0	3.0	3.0
19日	9-10	2.0	3.0	3.0	1.0	2.0	1.0	2.0	3.0	3.0	3.0	3.0	1.0	2.0	3.0	2.0	3.0	3.0	3.0	2.0	2.0	2.0	2.0	3.0	1.0	0.0
	11	2.0	2.0	3.0	1.0	1.0	1.0	1.0	2.0	2.0	2.0	1.0	1.0	2.0	2.0	2.0	3.0	2.0	1.0	1.0	1.0	1.0	1.0	0.0	0.0	1.0
	12	1.0	1.0	1.0	1.0	0.0	2.0	0.0	2.0	2.0	1.0	1.0	1.0	0.0	1.0	2.0	1.0	0.0	0.0	0.0	0.0	0.0	0.0	1.0	1.0	1.0
	13	1.0	1.0	1.0	2.0	3.0	1.0	0.0	1.0	1.0	1.0	1.0	1.0	1.0	1.0	0.0	1.0	1.0	1.0	2.0	2.0	1.0	2.0	1.0	1.0	1.0
	14	2.0	2.0	2.0	2.0	2.0	2.0	1.0	1.0	2.0	2.0	2.0	1.0	1.0	1.0	1.0	1.0	1.0	1.0	1.0	2.0	2.0	1.0	2.0	2.0	2.0
	15	2.0	2.0	1.0	1.0	1.0	3.0	0.0	2.0	1.0	2.0	1.0	1.0	1.0	1.0	1.0	2.0	1.0	2.0	2.0	2.0	2.0	2.0	1.0	1.0	2.0
	16	2.0	2.0	2.0	3.0	3.0	2.0	0.0	1.0	2.0	1.0	1.0	1.0	1.0	1.0	1.0	2.0	1.0	0.0	2.0	2.0	2.0	2.0	2.0	3.0	3.0
	17	1.0	1.0	0.0	1.0	2.0	3.0	1.0	2.0	1.0	2.0	1.0	1.0	1.0	1.0	0.0	1.0	1.0	1.0	2.0	2.0	2.0	1.0	2.0	2.0	2.0
	18	3.0	3.0	2.0	4.0	3.0	2.0	0.0	2.0	2.0	2.0	2.0	2.0	1.0	1.0	1.0	1.0	1.0	1.0	2.0	2.0	1.0	3.0	1.0	1.0	3.0
	19	3.0	2.0	1.0	2.0	3.0	4.0	1.0	3.0	2.0	2.0	1.0	2.0	1.0	3.0	0.0	2.0	2.0	2.0	2.0	1.0	2.0	3.0	3.0	3.0	4.0
	20	2.0	2.0	2.0	3.0	3.0	5.0	1.0	3.0	1.0	2.0	1.0	2.0	3.0	2.0	2.0	3.0	3.0	2.0	3.0	2.0	2.0	2.0	2.0	2.0	1.0
	21	2.0	3.0	3.0	2.0	2.0	1.0	2.0	3.0	2.0	3.0	2.0	2.0	2.0	3.0	1.0	3.0	2.0	1.0	1.0	1.0	1.0	2.0	1.0	2.0	1.0
	22	0.0	0.0	1.0	0.0	0.0	0.0	0.0	0.0	1.0	0.0	0.0	1.0	0.0	1.0	0.0	1.0	0.0	0.0	0.0	0.0	1.0	1.0	0.0	1.0	0.0
	23	1.0	0.0	0.0	1.0	1.0	1.0	0.0	1.0	0.0	1.0	0.0	2.0	1.0	1.0	0.0	2.0	1.0	0.0	0.0	0.0	0.0	0.0	0.0	0.0	0.0
	0	1.0	2.0	1.0	2.0	3.0	1.0	1.0	2.0	2.0	5.0	4.0	5.0	2.0	4.0	1.0	6.0	2.0	1.0	1.0	0.0	0.0	1.0	3.0	0.0	0.0
	1	4.0	3.0	2.0	1.0	0.0	1.0	2.0	3.0	2.0	5.0	4.0	欠	欠	欠	欠	欠	6.0	6.0	0.0	1.0	1.0	1.0	6.0	0.0	0.0
	2	0.0	0.0	1.0	0.0	0.0	0.0	0.0	0.0	1.0	2.0	2.0	欠	欠	欠	欠	欠	1.0	1.0	1.0	0.0	1.0	1.0	0.0	0.0	0.0
	3	0.0	1.0	1.0	1.0	1.0	0.0	0.0	2.0	2.0	1.0	0.0	欠	欠	欠	欠	欠	1.0	1.0	0.0	1.0	0.0	0.0	0.0	0.0	0.0
	4	1.0	1.0	1.0	0.0	0.0	0.0	0.0	0.0	0.0	2.0	1.0	欠	欠	欠	欠	欠	1.0	0.0	1.0	1.0	1.0	0.0	2.0	0.0	0.0
	5	2.0	2.0	2.0	2.0	2.0	1.0	2.0	4.0	4.0	4.0	4.0	欠	欠	欠	欠	欠	5.0	4.0	3.0	2.0	3.0	6.0	6.0	2.0	2.0
	6	1.0	2.0	0.0	1.0	0.0	0.0	0.0	2.0	1.0	2.0	2.0	欠	欠	欠	欠	欠	1.0	1.0	2.0	2.0	2.0	2.0	2.0	1.0	0.0
	7	1.0	1.0	2.0	1.0	1.0	1.0	0.0	1.0	1.0	2.0	1.0	欠	欠	欠	欠	欠	1.0	1.0	1.0	2.0	1.0	3.0	2.0	1.0	1.0
	8	0.0	0.0	0.0	0.0	0.0	0.0	0.0	1.0	1.0	0.0	0.0	欠	欠	欠	欠	欠	2.0	2.0	1.0	1.0	2.0	2.0	2.0	0.0	0.0
	9	0.0	0.0	0.0	4.0	4.0	6.0	1.0	1.0	2.0	2.0	2.0	欠	欠	欠	欠	欠	3.0	1.0	1.0	1.0	0.0	5.0	2.0	1.0	2.0
日合計		34.0	36.0	32.0	36.0	37.0	38.0	15.0	42.0	38.0	49.0	37.0	欠	欠	欠	欠	欠	43.0	32.0	31.0	31.0	30.0	42.0	45.0	24.0	26.0

様式１－９

中部地方整備局　木曽川水系　対象洪水観測所時間雨量表

洪水		H16.10.20																									
日	時	関電大井 関電	関電笠置 関電	関電丸山 関電	関電兼山 関電	関電今渡 関電	関電桃山 関電																				
18日	9-10	0.0	0.0	0.0	0.0	0.0	0.0																				
	11	0.0	0.0	0.0	0.0	0.0	0.0																				
	12	0.0	0.0	0.0	0.0	0.0	0.0																				
	13	0.0	0.0	0.0	0.0	0.0	0.0																				
	14	0.0	0.0	0.0	0.0	0.0	0.0																				
	15	0.0	0.0	0.0	0.0	0.0	0.0																				
	16	0.0	0.0	0.0	0.0	0.0	0.0																				
	17	0.0	0.0	0.0	0.0	0.0	0.0																				
	18	0.0	0.0	0.0	0.0	0.0	0.0																				
	19	0.0	0.0	0.0	0.0	0.0	0.0																				
	20	0.0	0.0	0.0	0.0	0.0	0.0																				
	21	0.0	0.0	0.0	0.0	0.0	0.0																				
	22	0.0	0.0	0.0	0.0	0.0	0.0																				
	23	0.0	0.0	0.0	0.0	0.0	0.0																				
	0	0.0	0.0	0.0	0.0	0.0	0.0																				
	1	0.0	0.0	0.0	0.0	0.0	0.0																				
	2	0.0	0.0	0.0	0.0	0.0	0.0																				
	3	0.0	0.0	0.0	0.0	0.0	0.0																				
	4	0.0	0.0	0.0	0.0	0.0	0.0																				
	5	0.0	0.0	0.0	0.0	0.0	0.0																				
	6	0.0	0.0	0.0	0.0	1.0	0.0																				
	7	1.0	2.0	1.0	1.0	1.0	0.0																				
	8	1.0	0.0	1.0	0.0	0.0	1.0																				
	9	1.0	2.0	1.0	1.0	2.0	1.0																				
日合計		3.0	4.0	3.0	2.0	4.0	2.0																				
19日	9-10	1.0	0.0	1.0	0.0	1.0	1.0																				
	11	1.0	2.0	2.0	1.0	2.0	0.0																				
	12	1.0	1.0	1.0	1.0	2.0	0.0																				
	13	3.0	3.0	3.0	3.0	3.0	0.0																				
	14	2.0	1.0	1.0	1.0	2.0	0.0																				
	15	2.0	2.0	2.0	2.0	2.0	1.0																				
	16	3.0	3.0	3.0	2.0	3.0	0.0																				
	17	2.0	3.0	3.0	1.0	2.0	0.0																				
	18	3.0	4.0	4.0	4.0	4.0	0.0																				
	19	6.0	3.0	3.0	3.0	4.0	0.0																				
	20	2.0	4.0	3.0	4.0	5.0	1.0																				
	21	2.0	1.0	2.0	0.0	2.0	0.0																				
	22	0.0	1.0	0.0	1.0	0.0	0.0																				
	23	0.0	0.0	1.0	0.0	1.0	0.0																				
	0	0.0	1.0	2.0	2.0	3.0	0.0																				
	1	0.0	0.0	0.0	0.0	0.0	3.0																				
	2	0.0	0.0	0.0	0.0	0.0	0.0																				
	3	1.0	1.0	1.0	0.0	0.0	0.0																				
	4	0.0	1.0	0.0	0.0	1.0	1.0																				
	5	3.0	2.0	2.0	1.0	1.0	3.0																				
	6	0.0	0.0	0.0	0.0	0.0	1.0																				
	7	2.0	1.0	1.0	0.0	1.0	0.0																				
	8	0.0	0.0	0.0	0.0	0.0	1.0																				
	9	2.0	2.0	3.0	9.0	7.0	2.0																				
日合計		36.0	36.0	38.0	35.0	46.0	14.0																				

様式１－９

中部地方整備局　木曽川水系　対象洪水観測所時間雨量表

洪水		H16.10.20																							
日	時	高根 国交省	胡桃島 国交省	大西 国交省	湯屋 国交省	下呂 国交省	大原 国交省	小川 国交省	和良 国交省	神土 国交省	黒川 国交省	三川 国交省	今渡 国交省	上麻生 国交省	神淵 国交省	小坊 国交省	カジヤ 国交省	濁河 国交省	上呂 国交省	小和知 国交省	成山 国交省	御嵩 国交省	御岳山 国交省	赤沢 国交省	阿寺 国交省	川上 国交省
20日	9-10	9.0	6.0		8.0	12.0	8.0	7.0	6.0	5.0	6.0	17.0	10.0		14.0	6.0	6.0	10.0	9.0	5.0	9.0	13.0	6.0	9.0	10.0	13.0
	11	7.0	8.0		7.0	7.0	8.0	13.0	11.0	5.0	4.0	7.0	9.0		17.0	8.0	9.0	8.0	9.0	10.0	9.0	8.0	10.0	11.0	11.0	5.0
	12	4.0	7.0		12.0	7.0	12.0	18.0	12.0	7.0	6.0	6.0	3.0		10.0	14.0	18.0	7.0	19.0	8.0	8.0	5.0	10.0	15.0	9.0	7.0
	13	6.0	6.0		4.0	2.0	8.0	5.0	3.0	2.0	1.0	1.0	4.0		2.0	7.0	6.0	6.0	5.0	3.0	2.0	1.0	8.0	12.0	8.0	4.0
	14	4.0	4.0		4.0	6.0	8.0	5.0	8.0	5.0	6.0	6.0	11.0		9.0	4.0	7.0	3.0	7.0	4.0	6.0	9.0	4.0	2.0	4.0	2.0
	15	8.0	7.0		7.0	8.0	15.0	12.0	16.0	7.0	8.0	11.0	16.0		12.0	9.0	11.0	6.0	12.0	7.0	8.0	16.0	9.0	3.0	5.0	4.0
	16	11.0	9.0		12.0	14.0	22.0	19.0	17.0	14.0	13.0	16.0	15.0		15.0	13.0	20.0	11.0	21.0	15.0	13.0	12.0	21.0	5.0	10.0	5.0
	17	16.0	11.0		12.0	11.0	26.0	23.0	21.0	11.0	9.0	13.0	11.0		14.0	14.0	19.0	17.0	19.0	12.0	12.0	11.0	24.0	7.0	7.0	6.0
	18	15.0	10.0		9.0	10.0	35.0	18.0	21.0	11.0	10.0	11.0	6.0		10.0	7.0	15.0	15.0	16.0	10.0	12.0	7.0	29.0	5.0	4.0	2.0
	19	18.0	11.0		15.0	25.0	44.0	29.0	32.0	27.0	25.0	18.0	21.0		20.0	12.0	28.0	19.0	27.0	23.0	24.0	11.0	36.0	9.0	11.0	7.0
	20	17.0	20.0		28.0	27.0	41.0	37.0	35.0	16.0	14.0	20.0	7.0		20.0	45.0	51.0	25.0	51.0	24.0	27.0	4.0	36.0	18.0	29.0	14.0
	21	18.0	17.0		24.0	22.0	11.0	18.0	13.0	4.0	3.0	3.0	2.0		11.0	26.0	25.0	22.0	15.0	17.0	9.0	3.0	18.0	12.0	18.0	6.0
	22	4.0	10.0		8.0	5.0	7.0	8.0	2.0	0.0	0.0	0.0	0.0		0.0	9.0	12.0	10.0	4.0	0.0	0.0	0.0	2.0	0.0	0.0	0.0
	23	2.0	1.0		1.0	0.0	12.0	5.0	0.0	0.0	0.0	0.0	0.0		0.0	19.0	14.0	2.0	3.0	0.0	0.0	0.0	3.0	0.0	1.0	0.0
	0	7.0	12.0		14.0	1.0	3.0	12.0	7.0	0.0	0.0	0.0	0.0		2.0	7.0	4.0	9.0	8.0	1.0	0.0	1.0	5.0	3.0	5.0	0.0
	1	2.0	2.0		2.0	3.0	1.0	1.0	1.0	3.0	2.0	3.0	1.0		4.0	2.0	1.0	5.0	0.0	4.0	4.0	4.0	7.0	10.0	6.0	0.0
	2	0.0	0.0		1.0	0.0	1.0	0.0	0.0	1.0	1.0	0.0	0.0		0.0	1.0	2.0	2.0	0.0	1.0	0.0	0.0	1.0	6.0	5.0	1.0
	3	1.0	1.0		0.0	0.0	0.0	0.0	0.0	0.0	0.0	0.0	0.0		0.0	1.0	1.0	2.0	0.0	1.0	0.0	0.0	0.0	3.0	1.0	0.0
	4	0.0	2.0		1.0	0.0	0.0	0.0	0.0	1.0	0.0	0.0	0.0		0.0	2.0	1.0	2.0	1.0	0.0	0.0	0.0	0.0	1.0	0.0	0.0
	5	1.0	0.0		0.0	0.0	0.0	1.0	0.0	0.0	0.0	0.0	0.0		0.0	0.0	0.0	0.0	0.0	0.0	0.0	0.0	0.0	1.0	0.0	0.0
	6	0.0	0.0		0.0	0.0	0.0	0.0	0.0	0.0	0.0	0.0	0.0		0.0	0.0	0.0	0.0	0.0	0.0	0.0	0.0	0.0	0.0	0.0	0.0
	7	0.0	0.0		0.0	0.0	0.0	0.0	0.0	0.0	0.0	0.0	0.0		0.0	0.0	0.0	0.0	0.0	0.0	0.0	0.0	0.0	0.0	0.0	0.0
	8	0.0	0.0		0.0	0.0	0.0	0.0	0.0	0.0	0.0	0.0	0.0		0.0	0.0	0.0	0.0	0.0	0.0	0.0	0.0	0.0	0.0	0.0	1.0
	9	0.0	0.0		0.0	0.0	0.0	0.0	0.0	0.0	0.0	0.0	0.0		0.0	0.0	0.0	0.0	0.0	0.0	0.0	0.0	0.0	0.0	0.0	0.0
日合計		150.0	144.0		169.0	160.0	262.0	231.0	205.0	119.0	108.0	132.0	116.0		160.0	206.0	250.0	181.0	226.0	145.0	143.0	105.0	229.0	132.0	144.0	77.0
21日	9-10	0.0	0.0		0.0	0.0	0.0	0.0	0.0	0.0	0.0	0.0	0.0		0.0	0.0	0.0	0.0	0.0	0.0	0.0	0.0	0.0	0.0	0.0	0.0
	11	0.0	0.0		0.0	0.0	0.0	0.0	0.0	0.0	0.0	0.0	0.0		0.0	0.0	0.0	0.0	0.0	0.0	0.0	0.0	0.0	0.0	0.0	0.0
	12	0.0	0.0		0.0	0.0	0.0	0.0	0.0	0.0	0.0	0.0	0.0		0.0	0.0	0.0	0.0	0.0	0.0	0.0	0.0	0.0	0.0	0.0	0.0
	13	0.0	0.0		0.0	0.0	0.0	0.0	0.0	0.0	0.0	0.0	0.0		0.0	0.0	0.0	0.0	0.0	0.0	0.0	0.0	0.0	0.0	0.0	0.0
	14	0.0	0.0		0.0	0.0	0.0	0.0	0.0	0.0	0.0	0.0	0.0		0.0	0.0	0.0	0.0	0.0	0.0	0.0	0.0	0.0	0.0	0.0	0.0
	15	0.0	0.0		0.0	0.0	0.0	0.0	0.0	0.0	0.0	0.0	0.0		0.0	0.0	0.0	0.0	0.0	0.0	0.0	0.0	0.0	0.0	0.0	0.0
	16	0.0	0.0		0.0	0.0	0.0	0.0	0.0	0.0	0.0	0.0	0.0		0.0	0.0	0.0	0.0	0.0	0.0	0.0	0.0	0.0	0.0	0.0	0.0
	17	0.0	0.0		0.0	0.0	0.0	0.0	0.0	0.0	0.0	0.0	0.0		0.0	0.0	0.0	0.0	0.0	0.0	0.0	0.0	0.0	0.0	0.0	0.0
	18	0.0	0.0		0.0	0.0	0.0	0.0	0.0	0.0	0.0	0.0	0.0		0.0	0.0	0.0	0.0	0.0	0.0	0.0	0.0	0.0	0.0	0.0	0.0
	19	0.0	0.0		0.0	0.0	0.0	0.0	0.0	0.0	0.0	0.0	0.0		0.0	0.0	0.0	0.0	0.0	0.0	0.0	0.0	0.0	0.0	0.0	0.0
	20	0.0	0.0		0.0	0.0	0.0	0.0	0.0	0.0	0.0	0.0	0.0		0.0	0.0	0.0	0.0	0.0	0.0	0.0	0.0	0.0	0.0	0.0	0.0
	21	0.0	0.0		0.0	0.0	0.0	0.0	0.0	0.0	0.0	0.0	0.0		0.0	0.0	0.0	0.0	0.0	0.0	0.0	0.0	0.0	0.0	0.0	0.0
	22	0.0	0.0		0.0	0.0	0.0	0.0	0.0	0.0	0.0	0.0	0.0		0.0	0.0	0.0	0.0	0.0	0.0	0.0	0.0	0.0	0.0	0.0	0.0
	23	0.0	0.0		0.0	0.0	0.0	0.0	0.0	0.0	0.0	0.0	0.0		0.0	0.0	0.0	0.0	0.0	0.0	0.0	0.0	0.0	0.0	0.0	0.0
	0	0.0	0.0		0.0	0.0	0.0	0.0	0.0	0.0	0.0	0.0	0.0		0.0	0.0	0.0	0.0	0.0	0.0	0.0	0.0	0.0	0.0	0.0	0.0
	1	0.0	0.0		0.0	0.0	0.0	0.0	0.0	0.0	0.0	0.0	0.0		0.0	0.0	0.0	0.0	0.0	0.0	0.0	0.0	0.0	0.0	0.0	0.0
	2	0.0	0.0		0.0	0.0	0.0	0.0	0.0	0.0	0.0	0.0	0.0		0.0	0.0	0.0	0.0	0.0	0.0	0.0	0.0	0.0	0.0	0.0	0.0
	3	0.0	0.0		0.0	0.0	0.0	0.0	0.0	0.0	0.0	0.0	0.0		0.0	0.0	0.0	0.0	0.0	0.0	0.0	0.0	0.0	0.0	0.0	0.0
	4	0.0	0.0		0.0	0.0	0.0	0.0	0.0	0.0	0.0	0.0	0.0		0.0	0.0	0.0	0.0	0.0	0.0	0.0	0.0	0.0	0.0	0.0	0.0
	5	0.0	0.0		0.0	0.0	0.0	0.0	0.0	0.0	0.0	0.0	0.0		0.0	0.0	0.0	0.0	0.0	0.0	0.0	0.0	0.0	0.0	0.0	0.0
	6	0.0	0.0		0.0	0.0	0.0	0.0	0.0	0.0	0.0	0.0	0.0		0.0	0.0	0.0	0.0	0.0	0.0	0.0	0.0	0.0	0.0	0.0	0.0
	7	0.0	0.0		0.0	0.0	0.0	0.0	0.0	0.0	0.0	0.0	0.0		0.0	0.0	0.0	0.0	0.0	0.0	0.0	0.0	0.0	0.0	0.0	0.0
	8	0.0	0.0		0.0	0.0	0.0	0.0	0.0	0.0	0.0	0.0	0.0		0.0	0.0	0.0	0.0	0.0	0.0	0.0	0.0	0.0	0.0	0.0	0.0
	9	0.0	0.0		0.0	0.0	0.0	0.0	0.0	0.0	0.0	0.0	0.0		0.0	0.0	0.0	0.0	0.0	0.0	0.0	0.0	0.0	0.0	0.0	0.0
日合計		0.0	0.0		0.0	0.0	0.0	0.0	0.0	0.0	0.0	0.0	0.0		0.0	0.0	0.0	0.0	0.0	0.0	0.0	0.0	0.0	0.0	0.0	0.0
※総雨量		176.0	177.0		212.0	193.0	304.0	270.0	248.0	154.0	143.0	171.0	158.0		199.0	246.0	289.0	221.0	267.0	179.0	180.0	152.0	280.0	194.0	196.0	113.0

*総雨量は一連降雨の最終日のみ合計

様式１－９

中部地方整備局　木曽川水系　対象洪水観測所時間雨量表

洪水　H16.10.20

日	時	福岡 国交省	霧ヶ原 国交省	蘭 国交省	滑川 国交省	滑川第２ 国交省	浦川 国交省	下山沢 国交省	長者畑 国交省	落合 国交省	馬籠 国交省	正ヶ根 国交省	岡の平 国交省	藪原 国交省	西野川 国交省	福島 国交省	三浦 国交省	王滝 国交省	三留野 国交省	福岡（自） 国交省	笠置 国交省	丸山 国交省	桃山 国交省	須原 国交省	渡合 国交省	恵那 国交省
20日	9-10	10.0	7.0	5.0	8.0	6.5	8.0	6.5	4.5	5.0	8.0	8.5	3.0		4.0	6.0	4.0	5.0	11.0		12.0	17.0	4.0	5.0	7.0	6.0
	11	4.0	4.0	3.0	8.0	7.5	3.0	3.0	3.0	2.5	5.0	4.5	7.0		8.0	9.0	12.0	11.0	4.0		12.0	10.0	6.0	5.0	7.0	4.0
	12	3.0	5.0	5.0	8.0	7.5	5.0	6.0	5.0	4.0	6.0	6.5	10.0		11.0	9.0	12.0	10.0	10.0		6.0	2.0	9.0	6.0	8.0	8.0
	13	4.0	2.0	2.0	4.0	4.0	2.0	2.0	2.0	0.0	2.0	1.5	10.0		9.0	7.0	7.0	9.0	3.0		6.0	1.0	4.0	3.0	4.0	4.0
	14	1.0	1.0	2.0	2.0	1.5	3.5	3.5	4.0	1.0	2.0	3.5	3.0		3.0	2.0	4.0	4.0	1.0		7.0	8.0	2.0	2.0	4.0	6.0
	15	4.0	3.0	5.0	4.0	5.5	5.0	5.0	6.5	1.5	3.0	4.5	4.0		7.0	3.0	9.0	7.0	5.0		7.0	14.0	4.0	4.0	8.0	7.0
	16	4.0	8.0	9.0	9.0	8.5	6.5	9.0	11.0	2.5	8.0	9.0	8.0		13.0	4.0	15.0	18.0	8.0		11.0	12.0	6.0	5.0	14.0	12.0
	17	4.0	9.0	11.0	8.0	9.5	11.5	10.5	12.0	3.5	9.0	11.5	9.0		16.0	6.0	21.0	15.0	9.0		7.0	10.0	7.0	8.0	11.0	14.0
	18	2.0	5.0	10.0	4.0	4.0	7.5	6.0	9.5	1.5	6.0	10.0	3.0		11.0	2.0	21.0	10.0	5.0		7.0	8.0	4.0	5.0	9.0	10.0
	19	6.0	16.0	22.0	7.0	6.5	12.5	13.0	18.0	6.0	20.0	22.5	8.0		25.0	5.0	27.0	23.0	17.0		14.0	12.0	6.0	10.0	24.0	27.0
	20	10.0	9.0	25.0	25.0	25.5	31.5	29.0	31.0	4.5	12.0	11.5	27.0		24.0	25.0	30.0	29.0	16.0		16.0	7.0	20.0	24.0	23.0	31.0
	21	4.0	4.0	8.0	30.0	24.0	14.0	8.5	8.5	2.0	5.0	6.0	38.0		25.0	42.0	31.0	29.0	8.0		3.0	1.0	26.0	18.0	20.0	14.0
	22	0.0	0.0	0.0	1.0	1.0	0.0	0.0	0.0	0.0	0.0	0.0	9.0		2.0	5.0	2.0	2.0	0.0		0.0	0.0	0.0	0.0	0.0	0.0
	23	0.0	0.0	0.0	0.0	0.0	0.0	0.0	0.5	0.0	0.0	0.0	3.0		1.0	0.0	7.0	2.0	1.0		0.0	0.0	0.0	0.0	1.0	2.0
	0	0.0	0.0	1.0	1.0	0.0	0.5	1.0	1.0	0.0	0.0	0.0	4.0		6.0	0.0	7.0	1.0	0.0		0.0	2.0	0.0	0.0	5.0	4.0
	1	0.0	0.0	1.0	2.0	3.0	0.5	1.0	1.5	0.0	0.0	0.0	9.0		8.0	8.0	8.0	9.0	3.0		4.0	4.0	3.0	0.0	7.0	1.0
	2	1.0	1.0	3.0	2.0	2.5	1.0	2.0	2.5	1.5	2.0	0.0	2.0		2.0	3.0	2.0	3.0	5.0		1.0	0.0	2.0	1.0	0.0	1.0
	3	0.0	1.0	0.0	1.0	0.5	0.0	0.0	1.5	0.5	1.0	0.0	0.0		1.0	0.0	1.0	0.0	0.0		1.0	0.0	0.0	0.0	0.0	1.0
	4	0.0	0.0	0.0	1.0	0.5	0.0	0.0	0.0	0.0	0.0	0.0	1.0		0.0	0.0	0.0	0.0	0.0		0.0	0.0	0.0	0.0	1.0	0.0
	5	0.0	0.0	0.0	0.0	0.0	0.0	0.0	0.0	0.0	0.0	0.0	0.0		0.0	0.0	0.0	0.0	0.0		0.0	0.0	0.0	0.0	0.0	0.0
	6	0.0	0.0	0.0	0.0	0.0	0.0	0.0	0.0	0.0	0.0	0.0	0.0		0.0	0.0	0.0	0.0	0.0		0.0	0.0	0.0	0.0	0.0	0.0
	7	0.0	0.0	0.0	0.0	0.0	0.0	0.0	0.0	0.0	0.0	0.0	0.0		0.0	0.0	0.0	0.0	0.0		0.0	0.0	0.0	0.0	0.0	0.0
	8	0.0	0.0	0.0	0.0	0.0	0.0	0.0	0.0	0.0	0.0	0.0	0.0		0.0	0.0	0.0	0.0	0.0		0.0	0.0	0.0	0.0	0.0	0.0
	9	0.0	0.0	0.0	0.0	0.0	0.0	0.0	0.0	0.0	0.0	0.0	0.0		0.0	0.0	0.0	0.0	0.0		0.0	0.0	0.0	0.0	0.0	0.0
日合計		57.0	75.0	112.0	125.0	118.0	112.0	106.0	122.0	36.0	89.0	99.5	158.0		176.0	136.0	220.0	187.0	106.0		114.0	108.0	103.0	96.0	153.0	152.0
21日	9-10	0.0	0.0	0.0	0.0	0.0	0.0	0.0	0.0	0.0	0.0	0.0	0.0		0.0	0.0	0.0	0.0	0.0		0.0	0.0	0.0	0.0	0.0	0.0
	11	0.0	0.0	0.0	0.0	0.0	0.0	0.0	0.0	0.0	0.0	0.0	0.0		0.0	0.0	0.0	0.0	0.0		0.0	0.0	0.0	0.0	0.0	0.0
	12	0.0	0.0	0.0	0.0	0.0	0.0	0.0	0.0	0.0	0.0	0.0	0.0		0.0	0.0	0.0	0.0	0.0		0.0	0.0	0.0	0.0	0.0	0.0
	13	0.0	0.0	0.0	0.0	0.0	0.0	0.0	0.0	0.0	0.0	0.0	0.0		0.0	0.0	0.0	0.0	0.0		0.0	0.0	0.0	0.0	0.0	0.0
	14	0.0	0.0	0.0	0.0	0.0	0.0	0.0	0.0	0.0	0.0	0.0	0.0		0.0	0.0	0.0	0.0	0.0		0.0	0.0	0.0	0.0	0.0	0.0
	15	0.0	0.0	0.0	0.0	0.0	0.0	0.0	0.0	0.0	0.0	0.0	0.0		0.0	0.0	0.0	0.0	0.0		0.0	0.0	0.0	0.0	0.0	0.0
	16	0.0	0.0	0.0	0.0	0.0	0.0	0.0	0.0	0.0	0.0	0.0	0.0		0.0	0.0	0.0	0.0	0.0		0.0	0.0	0.0	0.0	0.0	0.0
	17	0.0	0.0	0.0	0.0	0.0	0.0	0.0	0.0	0.0	0.0	0.0	0.0		0.0	0.0	0.0	0.0	0.0		0.0	0.0	0.0	0.0	0.0	0.0
	18	0.0	0.0	0.0	0.0	0.0	0.0	0.0	0.0	0.0	0.0	0.0	0.0		0.0	0.0	0.0	0.0	0.0		0.0	0.0	0.0	0.0	0.0	0.0
	19	0.0	0.0	0.0	0.0	0.0	0.0	0.0	0.0	0.0	0.0	0.0	0.0		0.0	0.0	0.0	0.0	0.0		0.0	0.0	0.0	0.0	0.0	0.0
	20	0.0	0.0	0.0	0.0	0.0	0.0	0.0	0.0	0.0	0.0	0.0	0.0		0.0	0.0	0.0	0.0	0.0		0.0	0.0	0.0	0.0	0.0	0.0
	21	0.0	0.0	0.0	0.0	0.0	0.0	0.0	0.0	0.0	0.0	0.0	0.0		0.0	0.0	0.0	0.0	0.0		0.0	0.0	0.0	0.0	0.0	0.0
	22	0.0	0.0	0.0	0.0	0.0	0.0	0.0	0.0	0.0	0.0	0.0	0.0		0.0	0.0	0.0	0.0	0.0		0.0	0.0	0.0	0.0	0.0	0.0
	23	0.0	0.0	0.0	0.0	0.0	0.0	0.0	0.0	0.0	0.0	0.0	0.0		0.0	0.0	0.0	0.0	0.0		0.0	0.0	0.0	0.0	0.0	0.0
	0	0.0	0.0	0.0	0.0	0.0	0.0	0.0	0.0	0.0	0.0	0.0	0.0		0.0	0.0	0.0	0.0	0.0		0.0	0.0	0.0	0.0	0.0	0.0
	1	0.0	0.0	0.0	0.0	0.0	0.0	0.0	0.0	0.0	0.0	0.0	0.0		0.0	0.0	0.0	0.0	0.0		0.0	0.0	0.0	0.0	0.0	0.0
	2	0.0	0.0	0.0	0.0	0.0	0.0	0.0	0.0	0.0	0.0	0.0	0.0		0.0	0.0	0.0	0.0	0.0		0.0	0.0	0.0	0.0	0.0	0.0
	3	0.0	0.0	0.0	0.0	0.0	0.0	0.0	0.0	0.0	0.0	0.0	0.0		0.0	0.0	0.0	0.0	0.0		0.0	0.0	0.0	0.0	0.0	0.0
	4	0.0	0.0	0.0	0.0	0.0	0.0	0.0	0.0	0.0	0.0	0.0	0.0		0.0	0.0	0.0	0.0	0.0		0.0	0.0	0.0	0.0	0.0	0.0
	5	0.0	0.0	0.0	0.0	0.0	0.0	0.0	0.0	0.0	0.0	0.0	0.0		0.0	0.0	0.0	0.0	0.0		0.0	0.0	0.0	0.0	0.0	0.0
	6	0.0	0.0	0.0	0.0	0.0	0.0	0.0	0.0	0.0	0.0	0.0	0.0		0.0	0.0	0.0	0.0	0.0		0.0	0.0	0.0	0.0	0.0	0.0
	7	0.0	0.0	0.0	0.0	0.0	0.0	0.0	0.0	0.0	0.0	0.0	0.0		0.0	0.0	0.0	0.0	0.0		0.0	0.0	0.0	0.0	0.0	0.0
	8	0.0	0.0	0.0	0.0	0.0	0.0	0.0	0.0	0.0	0.0	0.0	0.0		0.0	0.0	0.0	0.0	0.0		0.0	0.0	0.0	0.0	0.0	0.0
	9	0.0	0.0	0.0	0.0	0.0	0.0	0.0	0.0	0.0	0.0	0.0	0.0		0.0	0.0	0.0	0.0	0.0		0.0	0.0	0.0	0.0	0.0	0.0
日合計		0.0	0.0	0.0	0.0	0.0	0.0	0.0	0.0	0.0	0.0	0.0	0.0		0.0	0.0	0.0	0.0	0.0		0.0	0.0	0.0	0.0	0.0	0.0
※総雨量		86.0	101.0	144.0	173.0	165.5	146.5	139.5	152.5	50.5	117.0	128.0	193.0		219.0	176.0	271.0	232.0	141.0		149.0	150.0	147.0	139.0	189.0	180.0

*総雨量は一連降雨の最終日のみ合計

様式１－９

中部地方整備局　木曽川水系　対象洪水観測所時間雨量表

洪水		H16.10.20																							
日	時	岩村	大井	根の上	付知	木祖	船山	久々野	宮ノ前	気象庁 高根	高城山	萩原	宮地	金山	気象庁 付知	三界山	見行山	気象庁 黒川	伽藍	美濃加茂	可児川	柄石峠	気象庁 恵那	中津川	三森山	気象庁 丸山
		国交省	国交省	国交省	国交省	国交省	気象庁	気象庁	気象庁	気象庁	気象庁	気象庁	気象庁	気象庁	気象庁	気象庁	気象庁	気象庁	気象庁	気象庁	気象庁	気象庁	気象庁	気象庁	気象庁	気象庁
20日	9-10	欠	10.0	11.0	7.0	5.0	5.0		6.0			7.0	10.0	14.0	7.0			6.0	8.0	9.0		10.0	12.0	18.0	9.0	
	11	欠	3.0	3.0	6.0	8.0	7.0		7.0			9.0	8.0	11.0	6.0			5.0	6.0	12.0		6.0	4.0	3.0	4.0	
	12	欠	8.0	11.0	8.0	8.0	19.0		7.0			13.0	7.0	12.0	9.0			6.0	2.0	3.0		2.0	7.0	11.0	8.0	
	13	欠	2.0	0.0	4.0	5.0	6.0		6.0			4.0	2.0	3.0	3.0			1.0	1.0	5.0		2.0	2.0	1.0	1.0	
	14	欠	5.0	3.0	4.0	3.0	8.0		3.0			5.0	6.0	6.0	4.0			5.0	6.0	11.0		8.0	4.0	2.0	6.0	
	15	欠	4.0	3.0	7.0	4.0	9.0		7.0			10.0	9.0	12.0	7.0			9.0	10.0	16.0		14.0	4.0	2.0	6.0	
	16	欠	8.0	5.0	14.0	7.0	16.0		9.0			19.0	15.0	16.0	15.0			14.0	10.0	17.0		11.0	8.0	5.0	11.0	
	17	欠	5.0	5.0	9.0	7.0	16.0		12.0			16.0	12.0	15.0	9.0			9.0	5.0	13.0		7.0	6.0	5.0	13.0	
	18	欠	6.0	5.0	4.0	5.0	9.0		9.0			14.0	10.0	13.0	4.0			10.0	3.0	10.0		3.0	9.0	5.0	11.0	
	19	欠	9.0	10.0	9.0	6.0	23.0		11.0			23.0	29.0	18.0	9.0			27.0	6.0	19.0		9.0	11.0	12.0	19.0	
	20	欠	14.0	12.0	15.0	24.0	58.0		19.0			45.0	27.0	15.0	12.0			14.0	10.0	10.0		7.0	14.0	11.0	13.0	
	21	欠	4.0	5.0	7.0	33.0	26.0		18.0			24.0	24.0	19.0	6.0			3.0	1.0	1.0		1.0	3.0	3.0	6.0	
	22	欠	0.0	0.0	0.0	9.0	11.0		11.0			4.0	4.0	0.0	0.0			0.0	0.0	0.0		0.0	0.0	0.0	0.0	
	23	欠	0.0	0.0	0.0	0.0	22.0		0.0			1.0	0.0	0.0	0.0			0.0	0.0	0.0		0.0	0.0	0.0	1.0	
	0	欠	0.0	1.0	0.0	1.0	7.0		10.0			9.0	1.0	2.0	0.0			0.0	1.0	0.0		1.0	0.0	0.0	0.0	
	1	欠	1.0	0.0	1.0	5.0	3.0		1.0			1.0	4.0	1.0	1.0			1.0	3.0	2.0		4.0	1.0	0.0	1.0	
	2	欠	2.0	1.0	2.0	2.0	2.0		1.0			0.0	0.0	0.0	4.0			1.0	0.0	0.0		1.0	3.0	1.0	1.0	
	3	欠	3.0	1.0	1.0	0.0	1.0		1.0			0.0	0.0	0.0	0.0			0.0	0.0	0.0		1.0	6.0	2.0	1.0	
	4	欠	0.0	0.0	0.0	0.0	1.0		2.0			0.0	0.0	0.0	0.0			1.0	0.0	0.0		0.0	0.0	0.0	1.0	
	5	欠	0.0	0.0	0.0	0.0	0.0		0.0			0.0	0.0	0.0	0.0			0.0	0.0	0.0		0.0	0.0	0.0	0.0	
	6	欠	0.0	0.0	0.0	0.0	0.0		0.0			1.0	0.0	0.0	0.0			0.0	0.0	0.0		0.0	0.0	0.0	0.0	
	7	欠	0.0	0.0	0.0	0.0	0.0		0.0			0.0	0.0	0.0	0.0			0.0	0.0	0.0		0.0	0.0	0.0	0.0	
	8	欠	0.0	0.0	0.0	0.0	0.0		0.0			0.0	0.0	0.0	0.0			0.0	0.0	0.0		0.0	0.0	0.0	0.0	
	9	欠	0.0	0.0	0.0	0.0	0.0		0.0			0.0	0.0	0.0	0.0			0.0	0.0	0.0		0.0	0.0	0.0	0.0	
日合計		欠	84.0	76.0	98.0	132.0	249.0		140.0			205.0	168.0	157.0	96.0			112.0	72.0	128.0		87.0	94.0	81.0	112.0	
21日	9-10	欠	0.0	0.0	0.0	0.0	0.0		0.0			0.0	0.0	0.0	0.0			0.0	0.0	0.0		0.0	0.0	0.0	0.0	
	11	欠	0.0	0.0	0.0	0.0	0.0		0.0			0.0	0.0	0.0	0.0			0.0	0.0	0.0		0.0	0.0	0.0	0.0	
	12	欠	0.0	0.0	0.0	0.0	0.0		0.0			0.0	0.0	0.0	0.0			0.0	0.0	0.0		0.0	0.0	0.0	0.0	
	13	欠	0.0	0.0	0.0	0.0	0.0		0.0			0.0	0.0	0.0	0.0			0.0	0.0	0.0		0.0	0.0	0.0	0.0	
	14	欠	0.0	0.0	0.0	0.0	0.0		0.0			0.0	0.0	0.0	0.0			0.0	0.0	0.0		0.0	0.0	0.0	0.0	
	15	欠	0.0	0.0	0.0	0.0	0.0		0.0			0.0	0.0	0.0	0.0			0.0	0.0	0.0		0.0	0.0	0.0	0.0	
	16	欠	0.0	0.0	0.0	0.0	0.0		0.0			0.0	0.0	0.0	0.0			0.0	0.0	0.0		0.0	0.0	0.0	0.0	
	17	欠	0.0	0.0	0.0	0.0	0.0		0.0			0.0	0.0	0.0	0.0			0.0	0.0	0.0		0.0	0.0	0.0	0.0	
	18	欠	0.0	0.0	0.0	0.0	0.0		0.0			0.0	0.0	0.0	0.0			0.0	0.0	0.0		0.0	0.0	0.0	0.0	
	19	欠	0.0	0.0	0.0	0.0	0.0		0.0			0.0	0.0	0.0	0.0			0.0	0.0	0.0		0.0	0.0	0.0	0.0	
	20	欠	0.0	0.0	0.0	0.0	0.0		0.0			0.0	0.0	0.0	0.0			0.0	0.0	0.0		0.0	0.0	0.0	0.0	
	21	欠	0.0	0.0	0.0	0.0	0.0		0.0			0.0	0.0	0.0	0.0			0.0	0.0	0.0		0.0	0.0	0.0	0.0	
	22	欠	0.0	0.0	0.0	0.0	0.0		0.0			0.0	0.0	0.0	0.0			0.0	0.0	0.0		0.0	0.0	0.0	0.0	
	23	欠	0.0	0.0	0.0	0.0	0.0		0.0			0.0	0.0	0.0	0.0			0.0	0.0	0.0		0.0	0.0	0.0	0.0	
	0	欠	0.0	0.0	0.0	0.0	0.0		0.0			0.0	0.0	0.0	0.0			0.0	0.0	0.0		0.0	0.0	0.0	0.0	
	1	欠	0.0	0.0	0.0	0.0	0.0		0.0			0.0	0.0	0.0	0.0			0.0	0.0	0.0		0.0	0.0	0.0	0.0	
	2	欠	0.0	0.0	0.0	0.0	0.0		0.0			0.0	0.0	0.0	0.0			0.0	0.0	0.0		0.0	0.0	0.0	0.0	
	3	欠	0.0	0.0	0.0	0.0	0.0		0.0			0.0	0.0	0.0	0.0			0.0	0.0	0.0		0.0	0.0	0.0	0.0	
	4	欠	0.0	0.0	0.0	0.0	0.0		0.0			0.0	0.0	0.0	0.0			0.0	0.0	0.0		0.0	0.0	0.0	0.0	
	5	欠	0.0	0.0	0.0	0.0	0.0		0.0			0.0	0.0	0.0	0.0			0.0	0.0	0.0		0.0	0.0	0.0	0.0	
	6	欠	0.0	0.0	0.0	0.0	0.0		0.0			0.0	0.0	0.0	0.0			0.0	0.0	0.0		0.0	0.0	0.0	0.0	
	7	欠	0.0	0.0	0.0	0.0	0.0		0.0			0.0	0.0	0.0	0.0			0.0	0.0	0.0		0.0	0.0	0.0	0.0	
	8	欠	0.0	0.0	0.0	0.0	0.0		0.0			0.0	0.0	0.0	0.0			0.0	0.0	0.0		0.0	0.0	0.0	0.0	
	9	欠	0.0	0.0	0.0	0.0	0.0		0.0			0.0	0.0	0.0	0.0			0.0	0.0	0.0		0.0	0.0	0.0	0.0	
日合計		欠	0.0	0.0	0.0	0.0	0.0		0.0			0.0	0.0	0.0	0.0			0.0	0.0	0.0		0.0	0.0	0.0	0.0	
※総雨量			124.0	109.0	130.0	172.0	294.0		173.0			245.0	204.0	197.0	130.0			149.0	111.0	175.0		133.0	132.0	113.0	146.0	

*総雨量は一連降雨の最終日のみ合計

様式１－９

中部地方整備局　木曽川水系　対象洪水観測所時間雨量表

洪水　H16.10.20

日	時	八百津 気象庁	加子母 気象庁	久田見 気象庁	奥屋 気象庁	新田 気象庁	気象庁 濁河 気象庁	カオレ 気象庁	開田 気象庁	気象庁 桃山 気象庁	南木曽 気象庁	三岳 気象庁	木曽福島 気象庁	気象庁 赤沢 気象庁	恵那山 気象庁	気象庁 御岳山 気象庁	気象庁 須原 気象庁	摺古木山 気象庁	野麦峠 気象庁	牧尾ダム 水機構	ウグイ川 水機構	三笠 水機構	池の越 水機構	阿木川 ダム 水機構	狸沢 水機構	大根木 水機構
20日	9-10								4.0		9.0		5.0			5.0	5.0			4.0	9.0	5.0	6.0	13.0	10.0	10.0
	11								9.0		4.0		9.0			12.0	5.0			10.0	10.0	8.0	10.0	2.0	5.0	4.0
	12								10.0		9.0		9.0			10.0	6.0			10.0	8.0	6.0	10.0	8.0	8.0	16.0
	13								9.0		3.0		7.0			11.0	3.0			10.0	7.0	5.0	9.0	1.0	2.0	1.0
	14								3.0		1.0		2.0			4.0	2.0			3.0	5.0	2.0	4.0	2.0	5.0	4.0
	15								8.0		6.0		3.0			9.0	4.0			5.0	6.0	9.0	8.0	5.0	7.0	5.0
	16								15.0		8.0		4.0			18.0	5.0			8.0	16.0	19.0	22.0	7.0	11.0	8.0
	17								18.0		10.0		7.0			23.0	8.0			9.0	9.0	20.0	17.0	8.0	14.0	9.0
	18								11.0		7.0		3.0			26.0	5.0			4.0	6.0	26.0	14.0	8.0	13.0	9.0
	19								27.0		16.0		6.0			31.0	10.0			15.0	13.0	26.0	24.0	12.0	23.0	14.0
	20								30.0		15.0		25.0			35.0	24.0			30.0	24.0	18.0	32.0	9.0	14.0	14.0
	21								27.0		13.0		40.0			26.0	18.0			23.0	17.0	16.0	33.0	2.0	6.0	3.0
	22								4.0		0.0		5.0			7.0	0.0			2.0	1.0	4.0	3.0	0.0	0.0	0.0
	23								1.0		0.0		0.0			6.0	0.0			0.0	3.0	3.0	3.0	0.0	1.0	0.0
	0								5.0		1.0		1.0			11.0	0.0			1.0	2.0	6.0	2.0	0.0	1.0	2.0
	1								8.0		2.0		8.0			9.0	0.0			6.0	5.0	6.0	6.0	0.0	1.0	1.0
	2								2.0		7.0		3.0			3.0	1.0			2.0	4.0	2.0	4.0	3.0	1.0	2.0
	3								1.0		0.0		1.0			0.0	0.0			0.0	1.0	1.0	1.0	3.0	1.0	1.0
	4								1.0		0.0		0.0			0.0	0.0			0.0	0.0	0.0	0.0	0.0	0.0	0.0
	5								0.0		0.0		0.0			0.0	0.0			0.0	0.0	0.0	0.0	0.0	0.0	0.0
	6								0.0		0.0		0.0			0.0	0.0			0.0	0.0	0.0	0.0	0.0	0.0	0.0
	7								0.0		0.0		0.0			0.0	0.0			0.0	0.0	0.0	0.0	0.0	0.0	0.0
	8								0.0		0.0		0.0			0.0	0.0			0.0	0.0	0.0	0.0	0.0	0.0	0.0
	9								0.0		0.0		0.0			0.0	0.0			0.0	0.0	0.0	0.0	0.0	0.0	0.0
日合計									193.0		111.0		138.0			246.0	96.0			142.0	146.0	182.0	208.0	83.0	123.0	103.0
21日	9-10								0.0		0.0		0.0			0.0	0.0			0.0	0.0	0.0	0.0	0.0	0.0	0.0
	11								0.0		0.0		0.0			0.0	0.0			0.0	0.0	0.0	0.0	0.0	0.0	0.0
	12								0.0		0.0		0.0			0.0	0.0			0.0	0.0	0.0	0.0	0.0	0.0	0.0
	13								0.0		0.0		0.0			0.0	0.0			0.0	0.0	0.0	0.0	0.0	0.0	0.0
	14								0.0		0.0		0.0			0.0	0.0			0.0	0.0	0.0	0.0	0.0	0.0	0.0
	15								0.0		0.0		0.0			0.0	0.0			0.0	0.0	0.0	0.0	0.0	0.0	0.0
	16								0.0		0.0		0.0			0.0	0.0			0.0	0.0	0.0	0.0	0.0	0.0	0.0
	17								0.0		0.0		0.0			0.0	0.0			0.0	0.0	0.0	0.0	0.0	0.0	0.0
	18								0.0		0.0		0.0			0.0	0.0			0.0	0.0	0.0	0.0	0.0	0.0	0.0
	19								0.0		0.0		0.0			0.0	0.0			0.0	0.0	0.0	0.0	0.0	0.0	0.0
	20								0.0		0.0		0.0			0.0	0.0			0.0	0.0	0.0	0.0	0.0	0.0	0.0
	21								0.0		0.0		0.0			0.0	0.0			0.0	0.0	0.0	0.0	0.0	0.0	0.0
	22								0.0		0.0		0.0			0.0	0.0			0.0	0.0	0.0	0.0	0.0	0.0	0.0
	23								0.0		0.0		0.0			0.0	0.0			0.0	0.0	0.0	0.0	0.0	0.0	0.0
	0								0.0		0.0		0.0			0.0	0.0			0.0	0.0	0.0	0.0	0.0	0.0	0.0
	1								0.0		0.0		0.0			0.0	0.0			0.0	0.0	0.0	0.0	0.0	0.0	0.0
	2								0.0		0.0		0.0			0.0	0.0			0.0	0.0	0.0	0.0	0.0	0.0	0.0
	3								0.0		0.0		0.0			0.0	0.0			0.0	0.0	0.0	0.0	0.0	0.0	0.0
	4								0.0		0.0		0.0			0.0	0.0			0.0	0.0	0.0	0.0	0.0	0.0	0.0
	5								0.0		0.0		0.0			0.0	0.0			0.0	0.0	0.0	0.0	0.0	0.0	0.0
	6								0.0		0.0		0.0			0.0	0.0			0.0	0.0	0.0	0.0	0.0	0.0	0.0
	7								0.0		0.0		0.0			0.0	0.0			0.0	0.0	0.0	0.0	0.0	0.0	0.0
	8								0.0		0.0		0.0			0.0	0.0			0.0	0.0	0.0	0.0	0.0	0.0	0.0
	9								0.0		0.0		0.0			0.0	0.0			0.0	0.0	0.0	0.0	0.0	0.0	0.0
日合計									0.0		0.0		0.0			0.0	0.0			0.0	0.0	0.0	0.0	0.0	0.0	0.0
※総雨量									238.0		149.0		185.0			309.0	140.0			183.0	196.0	229.0	253.0	112.0	154.0	137.0

*総雨量は一連降雨の最終日のみ合計

様式１－９

中部地方整備局　木曽川水系　対象洪水観測所時間雨量表

洪水		H16.10.20																						
日	時	水機構 岩村 水機構	岩屋 水機構	水機構 西村 水機構	弓掛 水機構	数河 水機構	水機構 川上 水機構	日出雲 水機構	楢谷 水機構	ワサビ沢 水機構	池の沢 水機構	味噌川ダムサイト 水機構	味噌川 ダム地点 水機構	野麦 中電	高根第一 ダム 中電	高根第二 ダム 中電	一之宿 中電	秋神ダム 中電	朝日ダム 中電	久々野 ダム 中電	大洞 中電	東上田 ダム 中電	瀬戸第一 えん堤 中電	下原ダム 中電	大船渡 えん堤 中電	七宗 えん堤 中電
20日	9-10	12.0	12.0	8.0	10.0	4.0	4.0	4.0	6.0	3.0	4.0		5.0	3.0	4.0	6.0	6.0	5.0	5.0	5.0	9.0	5.0	8.0	14.0	13.0	
	11	2.0	10.0	10.0	11.0	7.0	6.0	4.0	5.0	8.0	8.0		8.0	5.0	6.0	5.0	8.0	6.0	6.0	7.0	7.0	9.0	10.0	13.0	10.0	
	12	9.0	17.0	13.0	19.0	11.0	9.0	8.0	9.0	10.0	7.0		8.0	6.0	4.0	4.0	7.0	7.0	6.0	8.0	10.0	15.0	16.0	11.0	12.0	
	13	1.0	2.0	3.0	3.0	3.0	3.0	2.0	10.0	8.0	6.0		6.0	7.0	7.0	7.0	5.0	5.0	5.0	5.0	4.0	5.0	2.0	2.0	2.0	
	14	5.0	7.0	5.0	5.0	4.0	3.0	4.0	10.0	3.0	3.0		3.0	3.0	3.0	4.0	4.0	3.0	2.0	3.0	4.0	6.0	6.0	8.0	7.0	
	15	7.0	13.0	11.0	11.0	6.0	7.0	6.0	14.0	6.0	3.0		3.0	8.0	7.0	5.0	6.0	5.0	5.0	6.0	7.0	9.0	11.0	11.0	11.0	
	16	10.0	18.0	18.0	19.0	13.0	10.0	8.0	22.0	8.0	7.0		7.0	12.0	11.0	5.0	10.0	9.0	8.0	10.0	14.0	17.0	18.0	18.0	15.0	
	17	13.0	18.0	17.0	17.0	14.0	18.0	12.0	27.0	12.0	6.0		7.0	18.0	15.0	5.0	12.0	10.0	10.0	11.0	12.0	15.0	16.0	15.0	12.0	
	18	13.0	13.0	14.0	17.0	11.0	18.0	12.0	39.0	6.0	5.0		5.0	16.0	15.0	3.0	10.0	9.0	9.0	9.0	9.0	9.0	11.0	15.0	13.0	
	19	19.0	23.0	21.0	24.0	20.0	18.0	17.0	46.0	6.0	5.0		6.0	29.0	19.0	7.0	11.0	7.0	10.0	9.0	21.0	24.0	21.0	19.0	17.0	
	20	8.0	35.0	43.0	39.0	27.0	19.0	19.0	43.0	27.0	22.0		24.0	20.0	20.0	12.0	22.0	15.0	18.0	21.0	30.0	48.0	39.0	23.0	18.0	
	21	3.0	21.0	23.0	18.0	7.0	7.0	9.0	19.0	33.0	30.0		32.0	24.0	19.0	11.0	18.0	15.0	19.0	21.0	26.0	25.0	20.0	26.0	22.0	
	22	0.0	3.0	4.0	2.0	2.0	4.0	5.0	7.0	18.0	10.0		11.0	11.0	8.0	5.0	11.0	11.0	13.0	12.0	8.0	6.0	3.0	2.0	0.0	
	23	0.0	0.0	0.0	2.0	4.0	8.0	5.0	20.0	1.0	0.0		0.0	3.0	2.0	2.0	0.0	8.0	6.0	10.0	0.0	0.0	0.0	0.0	0.0	
	0	1.0	7.0	11.0	11.0	7.0	3.0	2.0	4.0	6.0	1.0		1.0	4.0	7.0	9.0	10.0	5.0	5.0	7.0	18.0	11.0	10.0	2.0	2.0	
	1	1.0	1.0	2.0	1.0	0.0	3.0	0.0	1.0	5.0	5.0		5.0	5.0	1.0	1.0	1.0	1.0	1.0	2.0	3.0	0.0	1.0	1.0	2.0	
	2	0.0	0.0	1.0	0.0	0.0	1.0	0.0	1.0	3.0	1.0		1.0	2.0	1.0	0.0	0.0	1.0	0.0	1.0	1.0	0.0	0.0	0.0	0.0	
	3	1.0	0.0	0.0	0.0	0.0	1.0	0.0	1.0	1.0	0.0		0.0	1.0	0.0	1.0	1.0	0.0	0.0	1.0	0.0	0.0	0.0	0.0	0.0	
	4	0.0	0.0	0.0	0.0	0.0	1.0	1.0	0.0	1.0	0.0		0.0	1.0	0.0	0.0	1.0	1.0	0.0	2.0	0.0	1.0	1.0	0.0	0.0	
	5	0.0	0.0	0.0	0.0	0.0	0.0	0.0	0.0	1.0	0.0		0.0	1.0	0.0	1.0	0.0	0.0	0.0	0.0	0.0	0.0	0.0	0.0	0.0	
	6	0.0	0.0	0.0	0.0	0.0	0.0	0.0	0.0	0.0	0.0		0.0	0.0	0.0	0.0	0.0	0.0	0.0	0.0	0.0	0.0	0.0	0.0	0.0	
	7	0.0	0.0	0.0	0.0	0.0	0.0	0.0	1.0	0.0	0.0		0.0	0.0	0.0	0.0	0.0	0.0	0.0	0.0	0.0	0.0	0.0	0.0	0.0	
	8	0.0	0.0	0.0	0.0	0.0	1.0	0.0	0.0	0.0	0.0		0.0	0.0	0.0	0.0	0.0	0.0	0.0	0.0	0.0	0.0	0.0	0.0	0.0	
	9	0.0	0.0	0.0	0.0	0.0	0.0	0.0	0.0	0.0	0.0		0.0	0.0	0.0	0.0	0.0	0.0	0.0	0.0	0.0	0.0	0.0	0.0	0.0	
日合計		105.0	200.0	204.0	209.0	140.0	144.0	118.0	285.0	166.0	123.0		132.0	179.0	149.0	93.0	143.0	123.0	128.0	150.0	183.0	205.0	193.0	180.0	156.0	
21日	9-10	0.0	0.0	0.0	0.0	0.0	0.0	0.0	0.0	0.0	0.0		0.0	0.0	0.0	0.0	0.0	0.0	0.0	0.0	0.0	0.0	0.0	0.0	0.0	
	11	0.0	0.0	0.0	0.0	0.0	0.0	0.0	1.0	0.0	0.0		0.0	0.0	0.0	0.0	0.0	0.0	0.0	0.0	0.0	0.0	0.0	0.0	0.0	
	12	0.0	0.0	0.0	0.0	0.0	0.0	0.0	0.0	0.0	0.0		0.0	0.0	0.0	0.0	0.0	0.0	0.0	0.0	0.0	0.0	0.0	0.0	0.0	
	13	0.0	0.0	0.0	0.0	0.0	0.0	0.0	0.0	0.0	0.0		0.0	0.0	0.0	0.0	0.0	0.0	0.0	0.0	0.0	0.0	0.0	0.0	0.0	
	14	0.0	0.0	0.0	0.0	0.0	0.0	0.0	0.0	0.0	0.0		0.0	0.0	0.0	0.0	0.0	0.0	0.0	0.0	0.0	0.0	0.0	0.0	0.0	
	15	0.0	0.0	0.0	0.0	0.0	0.0	0.0	0.0	0.0	0.0		0.0	0.0	0.0	0.0	0.0	0.0	0.0	0.0	0.0	0.0	0.0	0.0	0.0	
	16	0.0	0.0	0.0	0.0	0.0	0.0	0.0	0.0	0.0	0.0		0.0	0.0	0.0	0.0	0.0	0.0	0.0	0.0	0.0	0.0	0.0	0.0	0.0	
	17	0.0	0.0	0.0	0.0	0.0	0.0	0.0	0.0	0.0	0.0		0.0	0.0	0.0	0.0	0.0	0.0	0.0	0.0	0.0	0.0	0.0	0.0	0.0	
	18	0.0	0.0	0.0	0.0	0.0	0.0	0.0	0.0	0.0	0.0		0.0	0.0	0.0	0.0	0.0	0.0	0.0	0.0	0.0	0.0	0.0	0.0	0.0	
	19	0.0	0.0	0.0	0.0	0.0	0.0	0.0	0.0	0.0	0.0		0.0	0.0	0.0	0.0	0.0	0.0	0.0	0.0	0.0	0.0	0.0	0.0	0.0	
	20	0.0	0.0	0.0	0.0	0.0	0.0	0.0	0.0	0.0	0.0		0.0	0.0	0.0	0.0	0.0	0.0	0.0	0.0	0.0	0.0	0.0	0.0	0.0	
	21	0.0	0.0	0.0	0.0	0.0	0.0	0.0	0.0	0.0	0.0		0.0	0.0	0.0	0.0	0.0	0.0	0.0	0.0	0.0	0.0	0.0	0.0	0.0	
	22	0.0	0.0	0.0	0.0	0.0	0.0	0.0	0.0	0.0	0.0		0.0	0.0	0.0	0.0	0.0	0.0	0.0	0.0	0.0	0.0	0.0	0.0	0.0	
	23	0.0	0.0	0.0	0.0	0.0	0.0	0.0	0.0	0.0	0.0		0.0	0.0	0.0	0.0	0.0	0.0	0.0	0.0	0.0	0.0	0.0	0.0	0.0	
	0	0.0	0.0	0.0	0.0	0.0	0.0	0.0	0.0	0.0	0.0		0.0	0.0	0.0	0.0	0.0	0.0	0.0	0.0	0.0	0.0	0.0	0.0	0.0	
	1	0.0	0.0	0.0	0.0	0.0	0.0	0.0	0.0	0.0	0.0		0.0	0.0	0.0	0.0	0.0	0.0	0.0	0.0	0.0	0.0	0.0	0.0	0.0	
	2	0.0	0.0	0.0	0.0	0.0	0.0	0.0	0.0	0.0	0.0		0.0	0.0	0.0	0.0	0.0	0.0	0.0	0.0	0.0	0.0	0.0	0.0	0.0	
	3	0.0	0.0	0.0	0.0	0.0	0.0	0.0	0.0	0.0	0.0		0.0	0.0	0.0	0.0	0.0	0.0	0.0	0.0	0.0	0.0	0.0	0.0	0.0	
	4	0.0	0.0	0.0	0.0	0.0	0.0	0.0	0.0	0.0	0.0		0.0	0.0	0.0	0.0	0.0	0.0	0.0	0.0	0.0	0.0	0.0	0.0	0.0	
	5	0.0	0.0	0.0	0.0	0.0	0.0	0.0	0.0	0.0	0.0		0.0	0.0	0.0	0.0	0.0	0.0	0.0	0.0	0.0	0.0	0.0	0.0	0.0	
	6	0.0	0.0	0.0	0.0	0.0	0.0	0.0	0.0	0.0	0.0		0.0	0.0	0.0	0.0	0.0	0.0	0.0	0.0	0.0	0.0	0.0	0.0	0.0	
	7	0.0	0.0	0.0	0.0	0.0	0.0	0.0	0.0	0.0	0.0		0.0	0.0	0.0	0.0	0.0	0.0	0.0	0.0	0.0	0.0	0.0	0.0	0.0	
	8	0.0	0.0	0.0	0.0	0.0	0.0	0.0	0.0	0.0	0.0		0.0	0.0	0.0	0.0	0.0	0.0	0.0	0.0	0.0	0.0	0.0	0.0	0.0	
	9	0.0	0.0	0.0	0.0	0.0	0.0	0.0	0.0	0.0	0.0		0.0	0.0	0.0	0.0	0.0	0.0	0.0	0.0	0.0	0.0	0.0	0.0	0.0	
日合計		0.0	0.0	0.0	0.0	0.0	0.0	0.0	1.0	0.0	0.0		0.0	0.0	0.0	0.0	0.0	0.0	0.0	0.0	0.0	0.0	0.0	0.0	0.0	
※総雨量		138.0	233.0	247.0	249.0	166.0	167.0	150.0	328.0	215.0	167.0		171.0	212.0	180.0	119.0	170.0	154.0	147.0	185.0	227.0	238.0	228.0	217.0	191.0	

*総雨量は一連降雨の最終日のみ合計

様式１－９

中部地方整備局　木曽川水系　対象洪水観測所時間雨量表

洪水		H16.10.20																							
日	時	馬瀬川第二ダム 中電	西村ダム 中電	黒石 中電	名倉えん堤 中電	上麻生えん堤 中電	川辺ダム 中電	関電三浦 関電	本谷 関電	水無沢 関電	関電白川 関電	王滝川 関電	関電西野川 関電	常盤 関電	関電三岳 関電	上小川 関電	下之原 関電	木曽 関電	木曽川 関電	伊奈川 関電	今朝沢 関電	東川 関電	読書 関電	関電阿寺 関電	関電山口 関電	関電落合 関電
20日	9-10	13.0	10.0	6.0	14.0	14.0	9.0	4.0	7.0	7.0	4.0	4.0	欠	欠	欠	欠	欠	5.0	5.0	5.0	4.0	5.0	10.0	11.0	8.0	11.0
	11	13.0	10.0	11.0	13.0	14.0	8.0	10.0	9.0	11.0	11.0	10.0	欠	欠	欠	欠	欠	9.0	8.0	5.0	7.0	5.0	7.0	10.0	3.0	3.0
	12	16.0	14.0	18.0	8.0	6.0	4.0	7.0	10.0	11.0	15.0	12.0	欠	欠	欠	欠	欠	9.0	8.0	6.0	7.0	6.0	12.0	9.0	7.0	6.0
	13	3.0	3.0	5.0	2.0	0.0	2.0	6.0	7.0	6.0	6.0	6.0	欠	欠	欠	欠	欠	6.0	6.0	2.0	3.0	3.0	3.0	12.0	2.0	1.0
	14	8.0	6.0	5.0	6.0	7.0	7.0	3.0	4.0	3.0	3.0	3.0	欠	欠	欠	欠	欠	2.0	2.0	3.0	2.0	3.0	1.0	0.0	1.0	1.0
	15	13.0	12.0	12.0	10.0	10.0	8.0	10.0	8.0	8.0	9.0	9.0	欠	欠	欠	欠	欠	3.0	2.0	4.0	5.0	4.0	4.0	4.0	4.0	1.0
	16	18.0	20.0	19.0	15.0	15.0	9.0	21.0	16.0	15.0	16.0	19.0	欠	欠	欠	欠	欠	6.0	4.0	8.0	10.0	7.0	7.0	7.0	6.0	4.0
	17	17.0	18.0	22.0	14.0	14.0	9.0	22.0	18.0	19.0	17.0	20.0	欠	欠	欠	欠	欠	6.0	6.0	13.0	20.0	13.0	10.0	7.0	7.0	3.0
	18	15.0	14.0	18.0	15.0	13.0	3.0	18.0	21.0	17.0	15.0	17.0	欠	欠	欠	欠	欠	4.0	2.0	8.0	11.0	8.0	5.0	5.0	5.0	3.0
	19	22.0	21.0	29.0	16.0	14.0	8.0	36.0	26.0	24.0	24.0	24.0	欠	欠	欠	欠	欠	8.0	6.0	14.0	25.0	15.0	12.0	8.0	13.0	10.0
	20	32.0	42.0	29.0	13.0	9.0	5.0	35.0	28.0	34.0	26.0	30.0	欠	欠	欠	欠	欠	24.0	22.0	36.0	37.0	42.0	20.0	20.0	13.0	11.0
	21	17.0	26.0	12.0	12.0	5.0	2.0	30.0	25.0	36.0	31.0	25.0	欠	欠	欠	欠	欠	35.0	37.0	14.0	25.0	24.0	12.0	21.0	8.0	5.0
	22	2.0	4.0	8.0	0.0	0.0	0.0	1.0	12.0	9.0	1.0	0.0	欠	欠	欠	欠	欠	4.0	5.0	0.0	2.0	1.0	0.0	0.0	0.0	0.0
	23	0.0	0.0	8.0	0.0	0.0	0.0	3.0	3.0	1.0	3.0	2.0	欠	欠	欠	欠	欠	1.0	0.0	0.0	0.0	0.0	1.0	0.0	1.0	0.0
	0	4.0	5.0	3.0	0.0	0.0	0.0	6.0	8.0	6.0	6.0	3.0	欠	欠	欠	欠	欠	0.0	0.0	0.0	0.0	0.0	0.0	2.0	0.0	0.0
	1	1.0	1.0	0.0	4.0	6.0	2.0	5.0	3.0	8.0	15.0	8.0	欠	欠	欠	欠	欠	5.0	7.0	1.0	1.0	2.0	2.0	6.0	2.0	0.0
	2	0.0	0.0	0.0	0.0	1.0	0.0	0.0	1.0	1.0	2.0	1.0	欠	欠	欠	欠	欠	4.0	3.0	4.0	2.0	2.0	4.0	3.0	7.0	1.0
	3	0.0	0.0	0.0	0.0	0.0	0.0	0.0	1.0	1.0	1.0	1.0	欠	欠	欠	欠	欠	1.0	0.0	1.0	2.0	2.0	0.0	1.0	1.0	0.0
	4	0.0	0.0	0.0	0.0	0.0	0.0	0.0	0.0	0.0	0.0	0.0	欠	欠	欠	欠	欠	0.0	0.0	1.0	0.0	0.0	0.0	0.0	0.0	0.0
	5	0.0	0.0	0.0	0.0	0.0	0.0	0.0	1.0	0.0	0.0	0.0	欠	欠	欠	欠	欠	0.0	0.0	0.0	1.0	0.0	0.0	0.0	0.0	0.0
	6	0.0	0.0	0.0	0.0	0.0	0.0	0.0	0.0	0.0	0.0	0.0	欠	欠	欠	欠	欠	0.0	0.0	0.0	0.0	0.0	0.0	0.0	0.0	0.0
	7	0.0	0.0	0.0	0.0	0.0	0.0	0.0	0.0	1.0	0.0	0.0	欠	欠	欠	欠	欠	0.0	0.0	0.0	0.0	0.0	0.0	0.0	0.0	0.0
	8	0.0	0.0	0.0	0.0	0.0	0.0	0.0	0.0	0.0	0.0	0.0	欠	欠	欠	欠	欠	0.0	0.0	0.0	0.0	0.0	0.0	0.0	0.0	0.0
	9	0.0	0.0	0.0	0.0	0.0	0.0	0.0	0.0	0.0	0.0	0.0	欠	欠	欠	欠	欠	0.0	0.0	0.0	0.0	0.0	0.0	0.0	0.0	0.0
日合計		194.0	206.0	205.0	142.0	128.0	76.0	217.0	208.0	218.0	205.0	194.0	欠	欠	欠	欠	欠	132.0	123.0	125.0	164.0	142.0	110.0	126.0	88.0	60.0
21日	9-10	0.0	0.0	0.0	0.0	0.0	0.0	0.0	0.0	0.0	0.0	0.0	欠	欠	欠	欠	欠	0.0	0.0	0.0	0.0	0.0	0.0	0.0	0.0	0.0
	11	0.0	0.0	0.0	0.0	0.0	0.0	欠	欠	欠	0.0	0.0	欠	欠	欠	欠	欠	0.0	0.0	0.0	0.0	0.0	0.0	0.0	0.0	0.0
	12	0.0	0.0	0.0	0.0	0.0	0.0	欠	欠	欠	0.0	0.0	欠	欠	欠	欠	欠	0.0	0.0	0.0	0.0	0.0	0.0	0.0	0.0	0.0
	13	0.0	0.0	0.0	0.0	0.0	0.0	欠	欠	欠	0.0	0.0	欠	欠	欠	欠	欠	0.0	0.0	0.0	0.0	0.0	0.0	0.0	0.0	0.0
	14	0.0	0.0	0.0	0.0	0.0	0.0	欠	欠	欠	0.0	0.0	欠	欠	欠	欠	欠	0.0	0.0	0.0	0.0	0.0	0.0	0.0	0.0	0.0
	15	0.0	0.0	0.0	0.0	0.0	0.0	欠	欠	欠	0.0	0.0	欠	欠	欠	欠	欠	0.0	0.0	0.0	0.0	0.0	0.0	0.0	0.0	0.0
	16	0.0	0.0	0.0	0.0	0.0	0.0	0.0	0.0	0.0	0.0	0.0	欠	欠	欠	欠	欠	0.0	0.0	0.0	0.0	0.0	0.0	0.0	0.0	0.0
	17	0.0	0.0	0.0	0.0	0.0	0.0	0.0	0.0	0.0	0.0	0.0	欠	欠	欠	欠	欠	0.0	0.0	0.0	0.0	0.0	0.0	0.0	0.0	0.0
	18	0.0	0.0	0.0	0.0	0.0	0.0	0.0	0.0	0.0	0.0	0.0	欠	欠	欠	欠	欠	0.0	0.0	0.0	0.0	0.0	0.0	0.0	0.0	0.0
	19	0.0	0.0	0.0	0.0	0.0	0.0	0.0	0.0	0.0	0.0	0.0	欠	欠	欠	欠	欠	0.0	0.0	0.0	0.0	0.0	0.0	0.0	0.0	0.0
	20	0.0	0.0	0.0	0.0	0.0	0.0	0.0	0.0	0.0	0.0	0.0	欠	欠	欠	欠	欠	0.0	0.0	0.0	0.0	0.0	0.0	0.0	0.0	0.0
	21	0.0	0.0	0.0	0.0	0.0	0.0	0.0	0.0	0.0	0.0	0.0	欠	欠	欠	欠	欠	0.0	0.0	0.0	0.0	0.0	0.0	0.0	0.0	0.0
	22	0.0	0.0	0.0	0.0	0.0	0.0	0.0	0.0	0.0	0.0	0.0	欠	欠	欠	欠	欠	0.0	0.0	0.0	0.0	0.0	0.0	0.0	0.0	0.0
	23	0.0	0.0	0.0	0.0	0.0	0.0	0.0	0.0	0.0	0.0	0.0	欠	欠	欠	欠	欠	0.0	0.0	0.0	0.0	0.0	0.0	0.0	0.0	0.0
	0	0.0	0.0	0.0	0.0	0.0	0.0	0.0	0.0	0.0	0.0	0.0	欠	欠	欠	欠	欠	0.0	0.0	0.0	0.0	0.0	0.0	0.0	0.0	0.0
	1	0.0	0.0	0.0	0.0	0.0	0.0	0.0	0.0	0.0	0.0	0.0	欠	欠	欠	欠	欠	0.0	0.0	0.0	0.0	0.0	0.0	0.0	0.0	0.0
	2	0.0	0.0	0.0	0.0	0.0	0.0	0.0	0.0	0.0	0.0	0.0	欠	欠	欠	欠	欠	0.0	0.0	0.0	0.0	0.0	0.0	0.0	0.0	0.0
	3	0.0	0.0	0.0	0.0	0.0	0.0	0.0	0.0	0.0	0.0	0.0	欠	欠	欠	欠	欠	0.0	0.0	0.0	0.0	0.0	0.0	0.0	0.0	0.0
	4	0.0	0.0	0.0	0.0	0.0	0.0	0.0	0.0	0.0	0.0	0.0	欠	欠	欠	欠	欠	0.0	0.0	0.0	0.0	0.0	0.0	0.0	0.0	0.0
	5	0.0	0.0	0.0	0.0	0.0	0.0	0.0	0.0	0.0	0.0	0.0	欠	欠	欠	欠	欠	0.0	0.0	0.0	0.0	0.0	0.0	0.0	0.0	0.0
	6	0.0	0.0	0.0	0.0	0.0	0.0	0.0	0.0	0.0	0.0	0.0	欠	欠	欠	欠	欠	0.0	0.0	0.0	0.0	0.0	0.0	0.0	0.0	0.0
	7	0.0	0.0	0.0	0.0	0.0	0.0	0.0	0.0	0.0	0.0	0.0	欠	欠	欠	欠	欠	0.0	0.0	0.0	0.0	0.0	0.0	0.0	0.0	0.0
	8	0.0	0.0	0.0	0.0	0.0	0.0	0.0	0.0	0.0	0.0	0.0	欠	欠	欠	欠	欠	0.0	0.0	0.0	0.0	0.0	0.0	0.0	0.0	0.0
	9	0.0	0.0	0.0	0.0	0.0	0.0	0.0	0.0	0.0	0.0	0.0	欠	欠	欠	欠	欠	0.0	0.0	0.0	0.0	0.0	0.0	0.0	0.0	0.0
日合計		0.0	0.0	0.0	0.0	0.0	0.0	欠	欠	欠	0.0	0.0	欠	欠	欠	欠	欠	0.0	0.0	0.0	0.0	0.0	0.0	0.0	0.0	0.0
※総雨量		232.0	243.0	239.0	182.0	169.0	116.0				261.0	235.0						179.0	157.0	162.0	203.0	179.0	158.0	177.0	115.0	89.0

*総雨量は一連降雨の最終日のみ合計

様式１－９

中部地方整備局　木曽川水系　対象洪水観測所時間雨量表

洪水		H16.10.20																										
日	時	関電大井 関電	関電笠置 関電	関電丸山 関電	関電兼山 関電	関電今渡 関電	関電桃山 関電																					
20日	9-10	13.0	12.0	16.0	12.0	14.0	3.0																					
	11	4.0	3.0	10.0	8.0	8.0	5.0																					
	12	8.0	6.0	3.0	5.0	4.0	7.0																					
	13	1.0	1.0	1.0	1.0	5.0	2.0																					
	14	5.0	7.0	8.0	7.0	10.0	1.0																					
	15	4.0	10.0	14.0	13.0	16.0	2.0																					
	16	7.0	11.0	11.0	12.0	15.0	4.0																					
	17	5.0	7.0	11.0	10.0	11.0	5.0																					
	18	6.0	7.0	7.0	5.0	6.0	2.0																					
	19	10.0	14.0	13.0	10.0	20.0	4.0																					
	20	14.0	16.0	7.0	7.0	9.0	19.0																					
	21	4.0	3.0	1.0	3.0	2.0	23.0																					
	22	0.0	0.0	0.0	0.0	0.0	0.0																					
	23	0.0	0.0	0.0	0.0	0.0	0.0																					
	0	0.0	0.0	1.0	0.0	0.0	0.0																					
	1	1.0	4.0	3.0	2.0	2.0	1.0																					
	2	2.0	1.0	0.0	0.0	0.0	0.0																					
	3	3.0	1.0	0.0	0.0	0.0	0.0																					
	4	0.0	0.0	0.0	0.0	0.0	0.0																					
	5	0.0	0.0	0.0	0.0	0.0	0.0																					
	6	0.0	0.0	0.0	0.0	0.0	0.0																					
	7	0.0	0.0	0.0	0.0	0.0	0.0																					
	8	0.0	0.0	0.0	0.0	0.0	0.0																					
	9	0.0	0.0	0.0	0.0	0.0	0.0																					
日合計		87.0	103.0	106.0	95.0	122.0	78.0																					
21日	9-10	0.0	0.0	0.0	0.0	0.0	0.0																					
	11	0.0	0.0	0.0	0.0	0.0	欠																					
	12	0.0	0.0	0.0	0.0	0.0	欠																					
	13	0.0	0.0	0.0	0.0	0.0	欠																					
	14	0.0	0.0	0.0	0.0	0.0	欠																					
	15	0.0	0.0	0.0	0.0	0.0	欠																					
	16	0.0	0.0	0.0	0.0	0.0	0.0																					
	17	0.0	0.0	0.0	0.0	0.0	0.0																					
	18	0.0	0.0	0.0	0.0	0.0	0.0																					
	19	0.0	0.0	0.0	0.0	0.0	0.0																					
	20	0.0	0.0	0.0	0.0	0.0	0.0																					
	21	0.0	0.0	0.0	0.0	0.0	0.0																					
	22	0.0	0.0	0.0	0.0	0.0	0.0																					
	23	0.0	0.0	0.0	0.0	0.0	0.0																					
	0	0.0	0.0	0.0	0.0	0.0	0.0																					
	1	0.0	0.0	0.0	0.0	0.0	0.0																					
	2	0.0	0.0	0.0	0.0	0.0	0.0																					
	3	0.0	0.0	0.0	0.0	0.0	0.0																					
	4	0.0	0.0	0.0	0.0	0.0	0.0																					
	5	0.0	0.0	0.0	0.0	0.0	0.0																					
	6	0.0	0.0	0.0	0.0	0.0	0.0																					
	7	0.0	0.0	0.0	0.0	0.0	0.0																					
	8	0.0	0.0	0.0	0.0	0.0	0.0																					
	9	0.0	0.0	0.0	0.0	0.0	0.0																					
日合計		0.0	0.0	0.0	0.0	0.0	欠																					
※総雨量		126.0	143.0	147.0	132.0	172.0																						

*総雨量は一連降雨の最終日のみ合計

別添資料－２

中部地方整備局　木曽川水系　主要洪水時刻流量表（点検前）

様式１－10

中部地方整備局　木曽川水系　主要洪水時刻流量表

洪水No.	S33.7.25																															
		木曽川																														
日	時	三滝ダム		牧尾ダム		読書ダム		阿木川ダム		兼山ダム		丸山ダム		高根第一ダム		高根第二ダム		朝日ダム		秋神ダム		岩屋ダム		川辺ダム		今渡	犬山	味噌川ダム	
		流入量	放流量	流入量	放流量	流入量	放流量	流入量	放流量	流入量	放流量	流入量	放流量	流入量	放流量	流入量	放流量	流入量	放流量	流入量	放流量	流入量	放流量	流入量	放流量			流入量	放流量
	1	6.7	0.0							143.4	94.0	175.9	157.6					6.9	15.0	2.2	0.2								
	2	6.7	0.0							133.0	94.0	160.9	142.0					6.6	12.5	2.2	0.2								
	3	6.7	0.0							133.4	97.0	157.8	120.0					8.9	10.0	3.6	0.2								
	4	6.7	0.0							107.4	97.0	168.6	93.0					7.2	8.5	2.2	0.2								
	5	6.7	0.0							110.0	97.0	167.8	130.0					6.7	8.0	2.1	0.2								
	6	6.7	0.0							136.0	97.0	177.8	140.0					4.5	8.0	2.1	0.2								
	7	6.7	0.0							157.8	120.0	156.9	138.0					6.8	8.0	2.1	0.2								
	8	6.7	0.0							169.2	220.0	62.9	170.0					6.8	8.0	3.7	0.2								
	9	6.7	0.0							222.8	254.0	179.2	217.0					6.8	8.0	2.0	0.2								
	10	6.7	0.0							241.0	254.0	164.9	209.0					9.2	8.0	2.0	0.2								
24	11	6.0	0.0							226.2	247.0	162.9	207.0					6.9	8.0	1.9	0.2								
	12	6.0	0.0							205.2	213.0	161.1	180.0					7.0	8.0	2.0	0.2								
日	13	6.0	0.0							118.8	85.0	179.7	123.0					7.0	8.0	1.8	0.2								
	14	10.0	0.0							189.6	213.0	180.1	199.0					5.8	9.0	1.8	0.2								
	15	10.0	0.0							201.0	214.0	175.0	175.0					8.1	9.0	1.8	0.2								
	16	10.0	0.0							165.4	207.0	182.9	164.0					8.1	9.0	1.7	0.2								
	17	25.0	0.0							203.4	219.0	173.1	192.0					8.2	9.0	1.7	0.2								
	18	33.6	0.0							208.6	219.0	162.2	200.0					8.2	9.0	1.7	0.2								
	19	27.0	0.0							205.2	213.0	209.3	203.0					9.5	8.0	3.2	0.2								
	20	27.0	0.0							235.8	254.0	224.3	218.0					8.5	7.0	3.2	0.2								
	21	27.0	0.0							241.8	247.0	215.6	203.0					8.6	7.0	3.1	0.2								
	22	27.0	0.0							194.0	233.0	249.9	168.0					8.6	7.0	1.5	0.2								
	23	34.9	0.0							165.4	213.0	379.5	222.0					8.7	7.0	3.0	0.2								
	24	69.7	0.0							402.8	233.0	310.6	361.0					8.7	7.0	3.0	0.2								
	1	160.3	0.0							378.0	247.0	311.4	324.0					15.5	7.0	7.8	0.2			200.0					
	2	195.1	0.0							492.0	411.0	595.8	495.0					17.1	4.0	7.5	0.0			259.0					
	3	223.0	0.0							851.0	824.0	796.1	815.0					35.3	4.0	18.7	0.0			273.0					
	4	223.0	0.0							1186.8	1230.0	988.5	1083.0					64.7	1.0	26.6	0.0			359.0					
	5	187.2	0.0							1364.4	1386.0	1096.6	1210.0					127.9	2.0	42.3	0.0			664.0					
	6	172.8	0.0							1392.3	1368.0	1321.3	1316.0					136.6	17.0	40.6	0.0			834.0					
	7	189.4	0.0							1605.0	1632.0	1668.0	1668.0					160.8	32.0	58.8	0.0			926.0		2649.0			
	8	163.2	0.0							2054.9	2063.0	1734.4	1873.0					149.0	32.0	46.9	0.0			1297.0		2792.4			
	9	149.0	0.0							1721.0	1721.0	1523.3	1580.0					128.8	32.0	50.7	0.0			1412.0		3695.3			
	10	133.5	0.0							1719.2	1649.0	1499.4	1575.0					133.9	32.0	58.1	0.0			2195.0		3621.3			
25	11	111.3	0.0							1622.0	1649.0	1488.6	1476.0					139.2	32.0	58.0	0.0			2528.0		3732.5			
	12	111.3	0.0							1605.5	1592.0	1525.8	1488.0					141.6	20.0	79.2	0.0			2538.0		4394.3			
日	13	96.4	0.0							1636.9	1618.0	1556.2	1531.0					181.0	0.0	132.0	0.0			2872.0		4414.6			
	14	96.4	0.0							1848.5	1835.0	1717.7	1724.0					275.8	23.0	130.2	0.0			3235.0		4557.9			
	15	104.0	0.0							1885.5	1899.0	1656.3	1713.0					205.6	32.0	104.6	0.0			3917.0		5465.6			
	16	83.7	0.0							1779.8	1769.0	1399.8	1537.0					164.9	39.0	73.9	0.0			3478.0		5533.6			
	17	76.1	0.0							1561.6	1567.0	1378.7	1397.0					144.4	104.0	68.2	0.0			3400.0		5353.2			
	18	98.0	17.5							1399.8	1443.0	1244.3	1226.0					106.8	79.0	67.8	30.0			3242.0		5264.1			
	19	131.7	17.5							1242.2	1253.0	1154.6	1093.0					107.1	72.0	60.5	45.0			2806.0		4766.5			
	20	324.0	67.5							1251.0	1170.0	1165.3	1159.0					119.4	72.0	84.7	45.0			2623.0		3998.5			
	21	306.0	117.5							1210.5	1170.0	1012.6	1050.0					146.4	72.0	83.1	45.0			2536.0		3676.7			
	22	188.2	117.5							1099.3	1183.0	973.9	980.0					181.2	166.0	98.8	45.0			2972.0		3603.0			
	23	156.8	117.5							1056.1	1156.0	940.8	891.0					200.3	198.0	99.4	45.0			3261.0		3921.6			
	24	156.8	117.5							1052.7	1023.0	968.5	937.0					237.6	236.0	115.6	70.0			3212.0		4095.7			

※－：欠測

様式１－10

中部地方整備局　木曽川水系　主要洪水時刻流量表

洪水No.	S33.7.25																															
		木曽川																														
日	時	三滝ダム		牧尾ダム		読書ダム		阿木川ダム		兼山ダム		丸山ダム		高根第一ダム		高根第二ダム		朝日ダム		秋神ダム		岩屋ダム		川辺ダム		今渡	犬山	味噌川ダム	
		流入量	放流量	流入量	放流量	流入量	放流量	流入量	放流量	流入量	放流量	流入量	放流量	流入量	放流量	流入量	放流量	流入量	放流量	流入量	放流量	流入量	放流量	流入量	放流量			流入量	放流量
	1	125.0	100.0							1180.0	1180.0	1126.5	1095.0					257.9	257.0	108.6	100.0			3172.0			3998.5		
	2	108.0	70.0							1368.0	1368.0	1202.3	1259.0					372.0	372.0	175.0	175.0			3201.0			3998.5		
	3	93.6	70.0							1363.0	1390.0	1228.8	1254.0					362.0	362.0	200.0	200.0			2933.0			4353.9		
	4	93.6	70.0							1393.4	1361.0	1316.2	1291.0					442.0	442.0	200.0	200.0			2943.0			4273.6		
	5	85.7	67.5							1364.5	1324.0	1296.2	1271.0					665.0	665.0	200.0	200.0			2929.0			4154.6		
	6	83.2	67.5							1429.1	1448.0	1267.9	1312.0					552.0	552.0	180.0	180.0			3350.0			4154.6		
	7	83.2	67.5							1448.6	1454.0	1345.7	1289.0					457.0	457.0	180.0	180.0			3903.0			4703.4		
	8	93.6	67.5							1318.9	1381.0	1164.8	1127.0					407.0	407.0	180.0	180.0			4262.0			5353.2		
	9	122.5	67.5							1309.4	1196.0	1257.0	1257.0					492.0	492.0	210.0	210.0			4309.0			5533.6		
	10	470.8	317.5							1464.2	1394.0	1270.1	1289.0					537.0	537.0	307.0	307.0			4157.0			5308.6		
26	11	382.2	317.5							1443.9	1452.0	1266.0	1266.0					616.0	616.0	360.0	360.0			3849.0			4979.8		
	12	235.3	267.5							1561.5	1629.0	1360.5	1516.0					607.0	607.0	330.0	330.0			3880.0			5023.1		
日	13	111.9	267.5							2050.0	2131.0	1512.5	1909.0					507.0	507.0	260.0	260.0			4703.0			5533.6		
	14	110.0	217.5							1971.5	2038.0	2043.7	1940.0					407.0	407.0	200.0	200.0			5300.0			6728.6		
	15	60.3	167.5							2393.5	2327.0	2540.2	2467.0					382.0	382.0	190.0	190.0			5336.0			7032.8		
	16	53.9	67.5							2719.9	2755.0	2840.4	2816.0					257.0	257.0	150.0	150.0			5181.0			7501.6		
	17	41.0	32.5							2964.5	2951.0	2450.0	2511.0					182.0	182.0	120.0	120.0			4598.0			7634.6		
	18	40.0	32.5							2458.0	2431.0	2152.6	2177.0					162.0	162.0	120.0	120.0			3866.0			7109.9		
	19	48.2	32.5							2169.1	2188.0	1846.1	1779.0					162.0	162.0	120.0	120.0			3375.0			6728.6		
	20	41.0	32.5							1788.9	1743.0	1554.7	1573.0					157.0	157.0	100.0	100.0			2113.0			5533.6		
	21	41.0	32.5							1570.1	1562.0	1376.9	1322.0					162.0	162.0	100.0	100.0			2546.0			4766.5		
	22	40.0	32.5							1441.6	1447.0	1293.7	1251.0					162.0	162.0	80.0	80.0			2278.0			4154.6		
	23	23.0	15.0							1259.8	1276.0	1104.3	1086.0					152.0	152.0	80.0	80.0			1875.0			3864.4		
	24	23.0	15.0							1144.0	1117.0	1026.9	972.0					112.0	112.0	80.0	80.0			1678.0			3475.7		
	1	23.0	15.0							1040.1	1005.0	981.5	890.0					112.0	112.0	70.0	70.0			1749.0			2760.2		
	2	23.0	15.0							1030.0	1030.0	929.9	849.0					112.0	112.0	70.0	70.0			1690.0			2540.0		
	3	23.0	15.0							857.7	828.0	872.1	765.0					112.0	112.0	70.0	70.0			1498.0					
	4	23.0	15.0							807.0	753.0	865.9	721.0					112.0	112.0	60.0	60.0			1392.0					
	5	23.0	15.0							813.4	808.0	824.8	724.0					102.0	102.0	60.0	60.0			1372.0					
	6	23.0	15.0							807.3	810.0	730.9	712.0					102.0	102.0	50.0	50.0			1266.0					
	7	18.3	15.0							805.6	811.0	654.9	699.0					90.0	90.0	50.0	50.0			1259.0					
	8	18.3	0.0							771.9	780.0	702.4	652.0					90.0	90.0	40.0	40.0			1137.0					
	9	18.3	0.0							807.1	772.0	728.7	735.0					85.0	85.0	40.0	40.0			954.0					
	10	18.3	0.0							755.9	818.0	536.9	644.0					76.0	76.0	39.0	39.0								
27	11	18.3	0.0							653.4	648.0	558.1	577.0					72.0	72.0	34.0	34.0								
	12	18.3	0.0							647.2	631.0	645.3	576.0					72.0	72.0	34.0	34.0								
日	13	15.7	0.0							667.6	646.0	643.1	599.0					67.0	67.0	34.0	34.0								
	14	15.7	0.0							672.0	645.0	556.9	601.0					67.0	67.0	34.0	34.0								
	15	15.7	0.0							626.2	637.0	502.2	540.0					67.0	67.0	30.0	30.0								
	16	15.7	0.0							541.4	563.0	525.9	507.0					67.0	67.0	30.0	30.0								
	17	15.7	0.0							609.0	582.0	570.1	526.0					67.0	67.0	30.0	30.0								
	18	15.7	0.0							585.9	621.0	573.0	573.0					62.0	62.0	30.0	30.0								
	19	15.7	17.5							631.8	621.0	487.4	563.0					62.0	62.0	30.0	30.0								
	20	15.7	17.5							547.9	583.0	459.0	459.0					58.0	58.0	30.0	30.0								
	21	15.7	17.5							485.2	442.0	422.0	422.0					58.0	58.0	30.0	30.0								
	22	15.7	0.0							445.2	456.0	434.1	390.0					52.0	52.0	25.0	25.0								
	23	15.7	0.0							469.5	456.0	494.9	476.0					52.0	52.0	25.0	25.0								
	24	15.7	0.0							498.5	458.0	391.5	423.0					52.0	52.0	25.0	25.0								

※－：欠測

様式１－10

中部地方整備局　木曽川水系　主要洪水時刻流量表

洪水No.	S35.8.13	木曽川																											
日	時	三浦ダム		牧尾ダム		読書ダム		阿木川ダム		兼山ダム		丸山ダム		高根第一ダム		高根第二ダム		朝日ダム		秋神ダム		岩屋ダム		川辺ダム		今渡	犬山	味噌川ダム	
		流入量	放流量	流入量	放流量	流入量	放流量	流入量	放流量	流入量	放流量	流入量	放流量	流入量	放流量	流入量	放流量	流入量	放流量	流入量	放流量	流入量	放流量	流入量	放流量			流入量	放流量
	1	1.8	0.0									0.0	0.0					7.5	14.5	0.5	0.4			6.9	0.5		278.9		
	2	1.8	0.0									0.0	0.0					6.8	15.0	1.6	0.4			13.2	0.5		238.8		
	3	1.8	0.0									0.0	0.0					5.6	15.0	0.5	0.4			6.9	0.5		198.3		
	4	1.8	0.0									0.0	0.0					6.6	16.0	1.6	0.4			6.9	0.5		171.2		
	5	1.8	8.8									13.0	13.0					5.2	17.0	0.5	0.4			6.9	0.5		164.8		
	6	1.8	8.8							0.9	117.0	12.0	12.0					5.2	17.0	1.7	0.4			19.6	0.5		164.8		
	7	1.8	17.5							4.7	117.0	74.1	0.0					5.1	17.0	0.6	0.4			41.7	0.5		164.8		
	8	1.8	17.5							2.0	119.0	85.1	11.0					6.4	19.5	1.7	0.4			56.1	27.5		164.8		
	9	1.8	17.5							66.2	165.0	124.5	153.0					8.8	28.0	0.7	0.4			80.0	89.5		164.8		
	10	1.8	17.5							196.2	165.0	110.3	173.0					5.1	11.0	0.7	0.4			66.9	95.5		164.8		
10	11	1.8	17.5							200.6	172.0	102.9	177.0					7.3	29.0	1.8	0.4			64.4	102.5		168.0		
	12	1.8	6.0							193.8	160.0	122.4	168.0					7.2	29.0	0.8	0.4			93.5	103.0		177.8		
日	13	2.1	17.5							76.8	82.0	68.0	68.0					5.4	20.0	0.9	0.4			38.6	0.5		181.1		
	14	2.1	17.5							149.6	160.0	97.6	166.0					5.3	20.0	0.9	0.4			76.1	101.5		191.3		
	15	2.1	17.5							144.4	160.0	117.5	146.0					5.4	20.0	2.1	0.4			76.6	102.0		201.8		
	16	2.1	17.5							147.0	160.0	101.8	136.0					5.5	20.0	1.0	0.4			73.9	102.5		209.0		
	17	2.1	17.5							156.2	99.0	127.3	133.0					5.5	20.0	1.1	0.4			71.7	103.5		219.9		
	18	2.1	17.5							90.8	70.0	116.1	99.0					5.4	20.0	1.1	0.4			87.6	103.5		231.1		
	19	2.0	0.0							65.8	71.0	107.2	73.0					6.4	8.0	2.2	0.4			75.4	104.0		246.6		
	20	2.0	0.0							72.8	78.0	128.1	54.0					6.4	8.0	1.0	0.4			70.5	104.5		246.6		
	21	2.0	0.0							67.8	73.0	100.2	78.0					5.3	8.0	1.0	0.4			77.2	105.0		246.6		
	22	2.0	0.0							89.2	71.0	99.5	71.0					6.6	8.0	0.9	0.4			74.6	105.5		246.6		
	23	2.0	0.0							31.2	0.0	13.9	31.0					5.5	8.0	2.0	0.4			62.2	0.5		246.6		
	24	2.0	0.0							26.0	0.0	24.0	24.0					6.7	8.0	0.8	0.4			73.3	0.5		219.9		
	1	2.1	0.0							7.8	0.0	11.4	0.0					5.1	7.5	0.8	0.4			76.4	0.5		205.4		
	2	2.1	0.0							5.2	0.0	5.7	0.0					4.5	8.0	0.8	0.4			54.4	0.5		216.2		
	3	2.1	0.0							2.6	0.0	11.4	0.0					4.5	8.0	1.8	0.4			59.8	28.0		219.9		
	4	2.1	0.0							0.0	0.0	102.6	0.0					4.6	8.0	0.7	0.4			66.0	75.5		227.4		
	5	2.1	0.0							5.2	0.0	147.9	16.0					4.6	8.0	1.7	0.4			69.1	75.5		254.4		
	6	2.5	8.8							15.6	0.0	114.6	45.0					6.0	7.0	1.7	0.4			60.3	101.5		262.5		
	7	2.5	8.8							62.2	70.0	124.0	66.0					10.5	8.0	1.6	0.2			85.6	101.5		258.4		
	8	9.0	17.5							67.4	70.0	131.4	56.0					8.9	8.0	1.5	0.2			89.9	89.9		258.4		
	9	9.0	6.0							95.8	153.0	302.6	117.0					9.6	8.0	3.6	0.2			84.0	125.2		266.5		
	10	11.0	6.0							280.2	249.0	603.0	338.0					16.4	5.0	4.5	0.2			116.2	154.3		287.2		
11	11	13.0	0.0							635.0	567.0	604.0	574.0					20.1	5.0	3.2	0.0			148.6	155.0		317.6		
	12	63.0	0.0							706.5	693.0	884.0	704.0					27.7	5.0	3.9	0.0			195.5	154.3		464.8		
日	13	63.0	0.0							1156.9	1084.0	1132.0	1138.0					47.6	5.0	5.5	0.0			267.9	151.3		687.2		
	14	63.0	0.0							1240.3	1189.0	1118.0	1154.0					61.4	1.0	10.1	0.0			246.2	284.3		1062.2		
	15	100.0	0.0							1111.0	1192.0	1140.0	1086.0					48.8	0.0	11.3	0.0			399.1	434.0		1867.9		
	16	130.0	0.0							1208.0	1208.0	1239.0	1179.0					49.6	0.0	9.4	0.0			511.1	533.3		2056.2		
	17	130.0	0.0							1439.5	1372.0	1307.0	1361.0					49.6	4.0	13.5	0.0			565.5	603.6		2186.7		
	18	100.0	0.0							1397.7	1395.0	1219.0	1291.0					53.9	4.0	19.9	0.0			650.7	615.8		2280.5		
	19	70.0	0.0							1368.7	1393.0	1267.0	1267.0					63.0	0.0	19.5	0.0			698.3	723.7		2321.5		
	20	60.0	0.0							1355.7	1299.0	1199.0	1235.0					55.4	0.0	16.8	0.0			704.6	723.7		2321.2		
	21	53.0	0.0							1123.4	1145.0	966.0	996.0					51.0	0.0	16.5	0.0			701.1	720.2		2390.0		
	22	40.0	0.0							1006.0	1033.0	881.0	869.0					44.1	0.0	13.1	0.0			626.0	673.6		2321.2		
	23	35.0	0.0							913.6	946.0	795.0	789.0					37.1	0.0	7.4	0.0			651.3	657.7		2094.9		
	24	33.3	0.0							846.8	890.0	740.0	740.0					33.1	0.0	7.2	0.0			645.5	632.8		1795.2		

※-：欠測

様式１－10

中部地方整備局　木曽川水系　主要洪水時刻流量表

洪水No.　S35.8.13

木曽川

日	時	三滝ダム		牧尾ダム		読書ダム		阿木川ダム		兼山ダム		丸山ダム		高根第一ダム		高根第二ダム		朝日ダム		秋神ダム		岩屋ダム		川辺ダム		今渡	犬山	味噌川ダム	
		流入量	放流量	流入量	放流量	流入量	放流量	流入量	放流量	流入量	放流量	流入量	放流量	流入量	放流量	流入量	放流量	流入量	放流量	流入量	放流量	流入量	放流量			流入量	放流量
	1	39.0	0.0							812.6	737.0	484.0	634.0					33.4	0.0	10.5	0.0			661.2	667.6		1688.7		
	2	45.0	0.0							564.4	586.0	418.0	478.0					34.5	0.0	10.4	0.0			586.9	602.4		1608.2		
	3	52.0	0.0							503.5	490.0	419.0	347.0					34.6	0.0	10.3	0.0			550.6	544.4		1410.1		
	4	52.0	0.0							383.3	359.0	470.0	368.0					30.2	0.0	6.7	0.0			531.5	483.9		1062.2		
	5	52.0	0.0							367.8	330.0	511.0	361.0					24.3	0.0	6.7	0.0			472.4	485.1		877.1		
	6	52.0	0.0							413.5	373.0	520.0	430.0					24.3	0.0	6.7	0.0			430.6	456.0		877.1		
	7	48.0	0.0							615.6	594.0	457.0	529.0					24.4	0.0	9.3	0.0			468.4	417.7		885.5		
	8	55.0	0.0							595.4	644.0	460.0	484.0					31.0	0.0	9.5	0.0			430.4	417.7		894.0		
	9	48.0	0.0							579.2	590.0	485.0	521.0					29.5	3.0	9.5	0.0			437.7	428.2		945.5		
	10	35.0	0.0							640.3	616.0	537.0	561.0					28.0	3.0	7.0	0.0			423.5	423.5		1062.2		
12	11	34.0	0.0							621.9	630.0	564.0	546.0					24.9	3.0	7.0	0.0			424.8	424.8		1235.0		
	12	37.0	0.0							592.2	630.0	536.0	494.0					25.0	3.0	7.0	0.0			428.0	421.6		1255.0		
日	13	24.0	17.5							535.9	598.0	515.0	509.0					23.4	3.0	7.0	0.0			421.1	414.7		1245.0		
	14	20.0	17.5							612.0	558.0	486.0	522.0					21.9	3.0	7.0	0.0			415.7	415.7		1215.2		
	15	20.0	17.5							585.5	545.0	483.0	513.0					18.8	3.0	5.8	0.0			471.2	420.5		1108.9		
	16	20.0	17.5							537.0	537.0	455.0	467.0					18.8	3.0	5.8	0.0			461.6	423.5		1016.6		
	17	20.0	17.5							530.1	549.0	444.0	456.0					19.1	3.0	7.6	0.0			443.8	424.7		1016.6		
	18	20.0	0.0							514.8	504.0	436.0	454.0					20.6	3.0	6.4	0.0			423.1	426.3		1016.6		
	19	21.0	0.0							516.4	511.0	440.0	452.0					19.1	3.0	6.4	0.0			410.2	457.8		1025.6		
	20	21.0	0.0							534.5	521.0	438.0	450.0					22.3	0.0	6.4	0.0			425.3	460.2		1034.7		
	21	21.0	0.0							518.7	543.0	436.0	454.0					22.4	0.0	6.4	0.0			451.6	458.0		1034.7		
	22	25.0	0.0							513.6	519.0	414.0	426.0					20.8	0.0	5.1	0.0			467.9	458.4		1043.8		
	23	27.0	0.0							465.0	519.0	412.0	376.0					22.4	0.0	5.1	0.0			454.9	458.1		1043.8		
	24	27.0	0.0							466.2	477.0	443.0	407.0					20.9	0.0	5.1	0.0			445.3	454.8		1043.8		
	1	23.5	0.0							593.4	507.0	474.0	510.0					20.9	0.0	6.3	0.0			470.7	464.3		1043.8		
	2	40.0	0.0							598.6	604.0	528.0	504.0					22.4	0.0	7.6	0.0			463.1	456.7		1043.8		
	3	80.0	0.0							738.3	768.0	677.0	671.0					24.4	0.0	7.6	0.0			485.6	495.1		1137.4		
	4	100.0	0.0							885.4	880.0	789.0	807.0					24.6	0.0	7.9	0.0			508.4	498.9		1463.8		
	5	112.0	0.0							922.0	949.0	865.0	889.0					49.0	0.0	10.7	0.0			566.0	582.4		1631.0		
	6	133.0	0.0							1144.0	1117.0	1016.0	1016.0					63.8	0.0	14.5	0.0			653.3	669.2		1992.4		
	7	331.0	0.0							1264.5	1278.0	1225.0	1177.0					105.1	0.0	27.4	0.0			1023.9	1049.3		2321.2		
	8	410.0	0.0							1505.7	1503.0	1468.0	1420.0					140.9	0.0	51.0	0.0			1352.7	1352.7		2749.0		
	9	572.0	17.5							1684.3	1660.0	1481.0	1583.0					235.5	8.0	112.7	0.0			1716.2	1728.9		3261.2		
	10	492.0	17.5							1678.5	1746.0	1483.0	1501.0					337.9	32.0	131.0	0.0			2791.0	2786.5		3887.5		
13	11	481.0	17.5							1944.0	1890.0	1855.0	1915.0					311.0	32.0	105.0	0.0			3071.5	3071.5		4723.3		
	12	303.0	117.5							2062.7	2060.0	1849.0	1945.0					270.6	32.0	106.6	0.0			4303.5	4303.5		5534.6		
日	13	174.0	67.5							2180.0	2260.0	2120.0	2054.0					167.0	32.0	78.8	0.0			4923.5	4923.5		6989.8		
	14	91.0	67.5							2434.4	2402.0	2485.0	2449.0					158.0	32.0	74.6	0.0			4030.5	4030.5		7830.0		
	15	66.0	67.5							2664.0	2664.0	2499.0	2445.0					139.5	32.0	69.1	0.0			3872.5	3812.5		7301.3		
	16	65.0	67.5							2652.0	2652.0	2520.0	2460.0					123.2	32.0	46.3	0.0			3278.5	3278.5		6989.8		
	17	66.0	67.5							2611.5	2652.0	2477.0	2375.0					105.8	32.0	40.2	0.0			2936.5	2936.5		6639.0		
	18	52.0	47.5							2641.4	2636.0	2404.0	2446.0					107.6	32.0	37.6	0.0			2178.5	2178.5		5964.3		
	19	31.8	47.5							2524.5	2565.0	2126.0	2186.0					85.1	32.0	38.3	0.0			2378.9	2329.5		5325.7		
	20	55.7	47.5							2110.0	2137.0	1994.0	1946.0					85.0	32.0	49.4	0.0			2406.5	2440.5		5222.8		
	21	63.2	47.5							1974.1	1939.0	1801.0	1795.0					118.8	32.0	54.9	0.0			2253.7	2213.5		5080.4		
	22	59.6	67.5							1893.4	1915.0	1782.0	1734.0					109.2	32.0	60.4	0.0			2181.8	2203.5		4626.4		
	23	43.9	67.5							1729.0	1756.0	1634.0	1586.0					104.6	32.0	47.8	0.0			2243.5	2243.5		4530.6		
	24	51.8	67.5							1692.1	1684.0	1476.0	1566.0					97.6	32.0	40.7	0.0			2089.3	2095.5		4341.8		

※－：欠測

様式１－10

中部地方整備局　木曽川水系　主要洪水時刻流量表

洪水No.	S35.8.13																															
		木曽川																														
日	時	三滝ダム		牧尾ダム		読書ダム		阿木川ダム		兼山ダム		丸山ダム		高根第一ダム		高根第二ダム		朝日ダム		秋神ダム		岩屋ダム		川辺ダム		今渡	犬山	味噌川ダム	
		流入量	放流量	流入量	放流量	流入量	放流量	流入量	放流量	流入量	放流量	流入量	放流量	流入量	放流量	流入量	放流量	流入量	放流量	流入量	放流量	流入量	放流量	流入量	放流量			流入量	放流量
	1	52.0	67.5							1535.0	1508.0	1392.0	1392.0					86.7	32.0	24.7	0.0			1884.5	1884.5		4157.1		
	2	131.0	67.5							1527.5	1487.0	1352.0	1388.0					82.4	27.0	24.7	0.0			1805.5	1805.5		3799.6		
	3	123.0	67.5							1452.9	1488.0	1372.0	1336.0					75.4	32.0	32.8	0.0			1569.5	1569.5		3491.7		
	4	115.0	67.5							1477.0	1477.0	1381.0	1363.0					77.3	22.0	28.5	0.0			1518.5	1518.5		3408.5		
	5	68.0	67.5							1485.1	1477.0	1353.0	1359.0					128.0	32.0	39.0	0.0			1494.5	1494.5		3326.2		
	6	68.0	67.5							1451.8	1468.0	1376.0	1334.0					100.9	32.0	25.6	0.0			1513.5	1513.5		3293.6		
	7	61.0	67.5							1569.7	1540.0	1548.0	1566.0					88.7	32.0	25.6	0.0			1453.5	1453.5		3293.6		
	8	43.0	67.5							1670.3	1646.0	1760.0	1644.0					81.4	32.0	25.6	0.0			1442.5	1442.5		3293.6		
	9	43.0	67.5							1965.6	1998.0	2003.0	2015.0					71.6	32.0	26.4	0.0			1412.5	1412.5		3425.0		
	10	43.0	67.5							2208.0	2235.0	2065.0	2137.0					69.0	32.0	26.5	0.0			1430.5	1430.5		3661.2		
14	11	51.0	50.0							2018.0	2058.0	1948.0	1912.0					64.0	32.0	23.1	0.0			1335.5	1335.5		3976.3		
	12	66.0	50.0							1901.0	1861.0	1761.0	1833.0					64.4	32.0	21.5	0.0			1335.5	1335.5		3627.0		
日	13	81.0	50.0							1703.5	1690.0	1630.0	1588.0					67.4	32.0	19.9	0.0			1331.8	1331.8		3458.3		
	14	74.0	50.0							1674.0	1701.0	1760.0	1622.0					69.6	42.0	20.2	0.0			1470.5	1470.5		3326.2		
	15	74.0	80.0							1735.6	1714.0	1674.0	1674.0					84.5	57.0	22.3	0.0			1801.2	1801.2		3458.3		
	16	74.0	80.0							1820.0	1820.0	1851.0	1833.0					106.5	72.0	25.9	0.0			2026.5	2026.5		3799.6		
	17	80.0	80.0							2114.7	2085.0	2153.0	2117.0					111.0	104.0	33.0	0.0			2053.8	2053.8		4157.1		
	18	64.0	80.0							2353.8	2397.0	2212.0	2296.0					110.8	104.0	36.7	0.0			1881.3	1881.3		4530.6		
	19	41.0	57.5							2442.9	2451.0	2247.0	2301.0					95.4	104.0	32.3	0.0			1848.0	1848.0		4626.4		
	20	42.0	57.5							2261.5	2248.0	2152.0	2218.0					90.0	104.0	27.6	0.0			1582.5	1582.5		4530.6		
	21	42.0	57.5							2018.4	2013.0	1894.0	1936.0					59.8	74.0	22.4	0.0			1507.5	1507.5		4066.2		
	22	40.0	40.0							1798.0	1798.0	1706.0	1712.0					75.6	42.0	20.9	0.0			1407.0	1407.0		3712.8		
	23	33.0	40.0							1775.9	1676.0	1641.0	1641.0					73.2	32.0	19.1	0.0			1245.0	1245.0		3458.3		
	24	33.0	40.0							1673.3	1676.0	1539.0	1549.0					73.2	32.0	19.1	0.0			1319.5	1319.5		3293.6		
	1	33.0	40.0							1568.5	1555.0	1441.0	1489.0					69.1	32.0	19.3	0.0			1145.5	1145.5		3212.8		
	2	27.0	20.0							1442.4	1437.0	1316.0	1328.0					65.6	32.0	21.5	0.0			1073.5	1073.5		3054.2		
	3	24.0	20.0							1320.1	1339.0	1378.0	1282.0					63.0	32.0	19.7	0.0			1072.5	1072.5		2749.0		
	4	24.0	20.0							1319.3	1295.0	1235.0	1265.0					60.5	32.0	21.6	0.0			895.5	895.5		2602.4		
	5	24.0	20.0							1209.6	1269.0	1097.0	1115.0					58.5	32.0	19.8	0.0			817.5	817.5		2459.8		
	6	24.0	20.0							1044.0	1017.0	1010.0	992.0					58.4	32.0	19.9	0.0			750.5	750.5		2253.5		
	7	24.0	20.0							1064.1	1002.0	1022.0	1034.0					53.1	32.0	18.2	0.0			757.5	757.5		2017.8		
	8	23.0	20.0							974.9	1010.0	1012.0	904.0					53.1	32.0	14.6	0.0			752.5	752.5		1992.4		
	9	22.0	0.0							912.9	921.0	898.0	892.0					47.8	32.0	15.1	0.0			627.5	627.5		1967.2		
	10	22.0	0.0							986.8	976.0	896.0	914.0					47.2	32.0	13.3	0.0			668.5	668.5		1712.1		
15	11	22.0	0.0							968.3	944.0	937.0	925.0					50.3	32.0	15.3	0.0			597.5	597.5		1735.6		
	12	22.0	0.0							892.0	892.0	831.0	855.0					47.6	32.0	15.3	0.0			601.5	601.5		1747.5		
日	13	18.0	0.0							907.0	880.0	790.0	880.0					42.3	32.0	15.4	0.0			527.5	527.5		1700.4		
	14	18.0	0.0							889.5	957.0	745.0	757.0					42.2	32.0	13.6	0.0			526.5	526.5		1654.0		
	15	18.0	0.0							749.1	741.0	651.0	651.0					42.1	32.0	15.6	0.0			526.5	526.5		1631.0		
	16	15.0	0.0							723.5	710.0	678.0	666.0					42.0	32.0	13.9	0.0			521.1	521.1		1551.9		
	17	13.0	0.0							724.1	716.0	608.0	638.0					41.9	32.0	12.1	0.0			499.1	499.1		1357.4		
	18	13.0	0.0							604.5	672.0	478.0	472.0					39.2	32.0	12.4	0.0			487.3	487.3		1305.7		
	19	13.0	0.0							527.0	527.0	564.0	492.0					36.4	32.0	14.8	0.0			460.2	460.2		1205.3		
	20	13.0	0.0							571.3	493.0	575.0	527.0					38.8	32.0	13.0	0.0			460.2	460.2		1127.9		
	21	13.0	0.0							570.5	557.0	576.0	546.0					36.1	32.0	13.2	0.0			460.2	460.2		1108.9		
	22	13.0	0.0							635.0	608.0	577.0	553.0					35.9	32.0	11.5	0.0			420.8	420.8		1108.9		
	23	13.0	0.0							641.5	628.0	559.0	571.0					35.7	32.0	11.6	0.0			454.4	422.6		1108.9		
	24									612.2	623.0	546.0	564.0					35.6	32.0	9.8	0.0			422.6	422.6		1118.4		

※－：欠測

様式１－10

洪水No. S36.6.27

中部地方整備局　木曽川水系　主要洪水時刻流量表

木曽川

日	時	三浦ダム		牧尾ダム		読書ダム		阿木川ダム		兼山ダム		丸山ダム		高根第一ダム		高根第二ダム		朝日ダム		秋神ダム		岩屋ダム		川辺ダム		今渡	犬山	味噌川ダム	
		流入量	放流量	流入量	放流量	流入量	放流量	流入量	放流量	流入量	放流量	流入量	放流量	流入量	放流量	流入量	放流量	流入量	放流量	流入量	放流量	流入量	放流量			流入量	放流量
	1	14.0	0.0			94.0	70.0			30.2	33.0	35.0	35.0					11.4	6.0	5.8	0.2			214.7	198.8		348.8		
	2	21.0	0.0			89.0	63.0			5.0	33.0	5.7	0.0					8.6	3.0	4.2	0.2			208.3	198.8		399.5		
	3	28.0	0.0			86.0	63.0			2.2	33.0	28.5	0.0					8.6	3.0	4.2	0.2			234.0	224.5		411.3		
	4	28.0	0.0			81.0	63.0			7.8	33.0	11.4	0.0					14.9	3.0	5.5	0.2			252.0	242.5		423.2		
	5	28.0	0.0			89.0	63.0			5.0	33.0	40.5	12.0					16.0	3.0	3.7	0.2			259.8	259.8		479.0		
	6	28.0	0.0			96.0	73.0			38.6	75.0	199.6	40.0					14.6	3.0	3.2	0.0			275.0	284.5		511.4		
	7	28.0	0.0			114.0	73.0			63.8	75.0	250.5	51.0					16.5	3.0	6.0	0.0			327.8	315.1		579.5		
	8	42.0	0.0			119.0	96.0			39.6	75.0	275.2	57.0					18.3	3.0	7.3	0.0			372.7	372.7		586.6		
	9	47.0	0.0			126.0	107.0			88.8	159.0	306.6	63.0					21.9	3.0	5.7	0.0			463.8	542.9		712.9		
	10	54.0	0.0			155.0	107.0			100.6	163.0	281.6	96.0					24.2	1.5	6.9	0.0			460.9	486.3		1011.6		
25	11	60.0	0.0			168.0	160.0			162.0	162.0	282.0	170.0					28.1	0.0	11.1	0.0			532.6	478.7		1155.6		
	12	55.0	0.0			176.0	179.0			228.8	195.0	371.8	215.0					37.0	0.0	12.4	0.0			480.8	477.6		1058.6		
日	13	45.0	0.0			191.0	188.0			239.2	247.0	363.0	207.0					47.4	0.0	12.1	0.0			535.5	551.4		1058.6		
	14	40.0	0.0			225.0	225.0			257.4	247.0	329.0	251.0					44.1	0.0	11.9	0.0			516.2	535.3		1165.6		
	15	34.0	0.0			279.0	278.0			344.0	240.0	324.0	312.0					38.9	0.0	10.2	0.0			540.7	512.1		1175.6		
	16	27.0	0.0			294.0	312.0			372.6	233.0	312.0	312.0					30.1	0.0	10.0	0.0			534.5	515.4		1175.6		
	17	237.0	0.0			284.0	268.0			367.2	328.0	412.0	352.0					24.8	0.0	10.3	0.0			515.7	515.7		1155.6		
	18	21.0	0.0			286.0	300.0			439.8	423.0	401.0	389.0					21.6	0.0	10.3	0.0			530.8	511.7		1257.0		
	19	21.0	0.0			264.0	276.0			437.0	409.0	406.0	406.0					25.5	0.0	8.7	0.0			556.4	537.3		1416.9		
	20	21.0	0.0			257.0	262.0			453.0	467.0	419.0	407.0					33.0	0.0	8.6	0.0			536.1	586.8		1528.9		
	21	20.0	0.0			240.0	243.0			447.4	467.0	413.0	407.0					33.1	0.0	8.5	0.0			517.6	549.4		1645.1		
	22	20.0	0.0			237.0	229.0			454.4	474.0	410.0	404.0					27.7	0.0	9.8	0.0			497.1	513.0		1586.5		
	23	20.0	0.0			222.0	221.0			448.8	474.0	404.0	404.0					24.1	0.0	8.3	0.0			493.2	477.3		1517.5		
	24	20.0	0.0			220.0	213.0			451.0	465.0	312.0	384.0					20.4	0.0	6.7	0.0			484.1	474.6		1494.9		
	1	20.0	0.0			205.0	200.0			471.2	418.0	379.0	397.0					20.5	0.0	8.2	0.0			467.3	476.8		1416.9		
	2	20.0	0.0			204.0	203.0			386.8	384.0	330.0	372.0					20.6	0.0	8.2	0.0			458.7	474.6		1309.2		
	3	20.0	0.0			200.0	193.0			339.0	395.0	310.0	280.0					21.0	0.0	8.2	0.0			465.4	471.8		1257.0		
	4	14.0	0.0			198.0	198.0			359.0	331.0	296.0	314.0					21.1	0.0	6.6	0.0			446.7	430.8		1236.4		
	5	14.0	0.0			189.0	193.0			383.0	313.0	254.0	326.0					23.0	0.0	8.3	0.0			439.9	433.5		1126.1		
	6	14.0	0.0			181.0	176.0			314.2	359.0	290.0	268.0					23.1	0.0	8.3	0.0			429.7	429.7		1106.6		
	7	14.0	0.0			179.0	176.0			279.4	257.0	214.0	238.0					23.1	0.0	8.3	0.0			412.0	434.2		1126.1		
	8	20.0	0.0			172.0	177.0			279.4	257.0	242.0	248.0					23.2	0.0	6.7	0.0			414.6	389.2		1126.1		
	9	27.0	0.0			171.0	174.0			309.0	281.0	272.0	266.0					23.2	0.0	8.2	0.0			425.0	390.1		1135.9		
	10	28.0	0.0			175.0	174.0			359.8	371.0	389.0	329.0					23.2	0.0	9.7	0.0			421.5	411.6		1155.6		
26	11	35.0	0.0			192.0	191.0			473.2	490.0	413.0	449.0					27.1	0.0	9.6	0.0			456.7	459.9		1226.1		
	12	42.0	0.0			197.0	196.0			510.8	508.0	440.0	446.0					33.4	0.0	9.5	0.0			572.8	633.5		1586.5		
日	13	66.0	17.5			226.0	234.0			600.2	631.0	581.0	575.0					40.0	0.0	10.9	0.0			648.7	655.1		2019.4		
	14	89.0	17.5			270.0	280.0			755.0	769.0	756.0	750.0					44.1	0.0	12.3	0.0			757.3	773.2		2360.5		
	15	80.0	17.5			350.0	355.0			1130.0	1130.0	914.0	1010.0					39.3	5.0	10.7	0.0			1210.5	1210.5		2961.6		
	16	73.0	17.5			444.0	447.0			1211.6	1248.0	1079.0	1067.0					38.3	6.0	20.2	0.0			1298.7	1330.5		3834.3		
	17	80.0	17.5			533.0	528.0			1560.4	1594.0	1181.0	1415.0					62.1	6.0	17.2	0.0			1539.5	1539.5		4091.3		
	18	80.0	17.5			632.0	635.0			2008.0	1994.0	1442.0	1792.0					81.9	6.0	18.5	0.0			1552.5	1552.5		4723.3		
	19	67.0	17.5			675.0	687.0			1998.0	1998.0	1290.0	1580.0					51.6	6.0	18.4	0.0			1699.5	1699.5		4817.3		
	20	60.0	17.5			717.0	742.0			1623.8	1649.0	1244.2	1381.0					61.8	6.0	18.3	0.0			1662.6	1693.5		4723.3		
	21	53.0	17.5			675.0	674.0			1581.8	1607.0	1241.0	1355.0					51.8	6.0	18.3	0.0			1657.6	1688.5		4538.1		
	22	46.0	17.5			675.0	674.0			1465.4	1457.0	1232.6	1244.0					57.3	6.0	19.8	0.0			1400.5	1400.5		4267.2		
	23	40.0	17.5			635.0	651.0			1279.0	1265.0	1141.2	1107.0					53.2	6.0	18.6	0.0			1361.4	1361.4		3834.3		
	24	40.0	17.5			611.0	621.0			933.8	1076.0	1153.0	925.0					55.4	6.0	16.9	0.0			1187.0	1187.0		3457.2		

※－：欠測

様式１－10

中部地方整備局　木曽川水系　主要洪水時刻流量表

洪水No.	S36.6.27																															
		木曽川																														
日	時	三浦ダム		牧尾ダム		読書ダム		阿木川ダム		兼山ダム		丸山ダム		高根第一ダム		高根第二ダム		朝日ダム		秋神ダム		岩屋ダム		川辺ダム		今渡	犬山	味噌川ダム					
		流入量	放流量	流入量	放流量	流入量	放流量	流入量	放流量	流入量	放流量	流入量	放流量	流入量	放流量	流入量	放流量	流入量	放流量	流入量	放流量	流入量	放流量	流入量	放流量			流入量	放流量				
	1	35.0	0.0			581.0	574.0			940.2	840.0	1105.0	931.0					57.8	0.0	18.4	0.0			1261.8	1199.9		3122.6						
	2	28.0	0.0			570.0	569.0			1021.8	963.0	943.4	868.0					52.4	0.0	16.8	0.0			1195.5	1195.5		2805.0						
	3	28.0	0.0			546.0	551.0			948.8	918.0	880.4	834.0					51.2	0.0	16.7	0.0			1073.6	1073.6		2728.2						
	4	21.0	0.0			536.0	517.0			941.8	925.0	833.4	816.0					49.1	0.0	16.6	0.0			1020.9	989.1		2728.2						
	5	28.0	17.5			514.0	517.0			880.6	903.0	782.0	724.0					51.3	0.0	16.5	0.0			1023.5	1023.5		2652.6						
	6	38.6	17.5			505.0	516.0			773.4	779.0	742.6	673.0					49.2	0.0	18.6	0.0			1036.2	1036.2		2577.9						
	7	80.0	17.5			471.0	470.0			803.6	784.0	717.6	677.0					40.9	11.0	16.9	0.0			876.5	876.5		2504.4						
	8	172.0	17.5			500.0	500.0			858.0	858.0	756.6	803.0					49.0	32.0	18.6	0.0			1009.7	946.4		2431.9						
	9	240.0	17.5			585.0	577.0			1044.0	1044.0	825.6	930.0					98.2	32.0	33.3	0.0			1110.7	1142.5		2504.4						
	10	247.0	17.5			854.0	840.0			1410.4	1374.0	1312.2	1260.0					188.4	32.0	54.6	0.0			1516.5	1516.5		3204.6						
27	11	387.0	17.5			1253.0	1264.0			1696.0	1724.0	1648.2	1567.0					228.1	37.0	77.2	0.0			1942.5	1942.5		4503.6						
	12	254.0	17.5			1666.0	1666.0			2465.0	2465.0	2477.0	2289.0					276.1	57.0	128.8	0.0			2705.6	2705.6		5627.9						
日	13	397.0	17.5			1978.0	2056.0			3477.6	3500.0	2934.0	2766.0					360.1	102.0	166.0	0.0			3862.5	3892.5		7097.8						
	14	407.0	57.5			2211.0	2221.0			3704.0	3690.0	3623.0	3635.0					502.9	332.0	179.4	10.0			4385.5	4415.5		8986.3						
	15	305.0	67.5			2353.0	2466.0			4362.0	4460.0	3982.0	3982.0					437.9	432.0	223.8	50.0			4620.5	4620.5		9493.2						
	16	152.0	87.5			2487.0	2534.0			4447.0	4475.0	4157.0	4205.0					425.2	420.3	183.7	23.0			4848.5	4818.5		10279.6						
	17	136.0	87.5			2511.0	2569.0			4623.0	4664.0	4260.0	4224.0					370.4	367.0	138.2	10.0			4902.5	4902.5		10548.7						
	18	120.0	87.5			2397.0	2387.0			4783.0	4770.0	4438.0	4354.0					226.5	196.2	105.2	30.0			5046.5	5046.5		10548.7						
	19	104.0	87.5			2208.0	2260.0			5010.0	4968.0	4581.0	4533.0					229.3	197.0	101.8	65.0			4818.5	4818.5		10548.7						
	20	75.0	67.5			2108.0	2090.0			5058.0	5058.0	4678.0	4576.0					193.7	192.0	101.6	80.0			4443.5	4443.5		10870.0						
	21	70.0	67.5			2058.0	2044.0			5105.0	5091.0	4799.0	4649.0					170.8	162.0	94.3	80.0			4020.5	4020.5		10548.7						
	22	60.0	57.5			2018.0	2027.0			5132.0	5188.0	4666.0	4690.0					133.4	112.0	73.6	65.0			3588.5	3588.5		10548.7						
	23	55.0	37.5			1892.0	1903.0			5149.0	5188.0	4410.0	4560.0					133.7	112.0	68.2	50.0			3039.5	3039.5		10279.6						
	24	40.0	37.5			1706.0	1712.0			4665.0	4665.0	4080.0	4176.0					131.3	112.0	68.6	50.0			2786.5	2786.5		9238.0						
	1	38.0	37.5			1560.0	1533.0			4476.0	4437.0	3928.6	3898.0					109.2	98.0	63.2	50.0			2654.5	2654.5		8493.4						
	2	54.0	37.5			1552.0	1541.0			4112.0	4084.0	3899.0	3845.0					102.7	84.0	55.4	40.0			2309.5	2309.5		8252.1						
	3	56.0	47.5			1603.0	1602.0			4084.0	4084.0	3848.0	3830.0					100.9	45.0	58.3	40.0			2216.5	2216.5		8014.3						
	4	56.0	37.5			1730.0	1730.0			4096.0	4124.0	4067.0	3989.0					99.4	32.0	49.8	30.0			2084.5	2084.5		8014.3						
	5	45.0	0.0			1606.0	1605.0			4627.0	4653.0	4514.0	4526.0					104.7	32.0	43.7	20.0			1962.5	1962.5		7896.7						
	6	45.0	17.5			1544.0	1555.0			4964.0	4938.0	4602.0	4620.0					74.8	57.0	39.7	10.0			1858.9	1858.9		8014.3						
	7	40.0	17.5			1424.0	1424.0			4813.0	4813.0	4219.0	4471.0					95.9	94.0	38.0	10.0			1902.7	1871.3		8014.3						
	8	34.0	17.5			1327.0	1330.0			3944.0	3970.0	3447.0	3573.0					88.4	87.0	35.6	25.0			1582.7	1583.2		7780.0						
	9	34.0	17.5			1211.0	1234.0			3352.0	3339.0	2859.0	2931.0					68.1	67.0	29.9	27.0			1558.7	1527.8		6987.2						
	10	30.0	17.5			1108.0	1105.0			2812.0	2771.0	2412.0	2424.0					68.0	67.0	29.0	28.0			1521.2	1521.2		5928.6						
28	11	30.0	17.5			980.0	930.0			2546.0	2532.0	2246.0	2240.0					68.0	67.0	27.0	28.0			1367.2	1367.2		5239.3						
	12	26.0	17.5			928.0	953.0			2418.0	2432.0	1904.0	1910.0					68.0	67.0	27.0	28.0			1179.3	1179.3		5050.1						
日	13	26.0	17.5			892.0	884.0			2025.8	2037.0	1788.0	1788.0					60.9	60.0	28.1	27.0			1168.2	1137.3		4503.6						
	14	26.0	17.5			848.0	859.0			1827.8	1783.0	1556.0	1514.0					60.9	60.0	24.1	25.0			1184.5	1152.7		3988.4						
	15	22.0	17.5			805.0	791.0			1470.4	1504.0	1380.0	1254.0					58.8	58.0	24.2	23.0			973.0	973.0		3719.3						
	16	22.0	17.5			743.0	721.0			1488.0	1516.0	1475.0	1331.0					51.8	51.0	20.2	21.0			1071.2	1007.9		3371.9						
	17	22.0	17.5			722.0	721.0			1469.8	1411.0	1458.0	1428.0					49.8	49.0	20.2	21.0			1007.9	1007.9		3204.6						
	18	20.0	17.5			698.0	665.0			1417.4	1381.0	1222.0	1252.0					54.7	54.0	22.3	21.0			857.7	889.5		3254.4						
	19	20.0	17.5			669.0	653.0			1242.8	1198.0	1325.6	1217.0					56.7	56.0	20.3	21.0			887.1	887.1		3122.6						
	20	20.0	17.5			684.0	651.0			1371.8	1341.0	1172.0	1268.0					47.7	47.0	20.3	21.0			884.8	884.8		2728.2						
	21	20.0	17.5			646.0	638.0			1367.6	1404.0	1193.0	1295.0					46.6	46.0	19.4	18.0			742.5	742.5		3122.6						
	22	25.0	17.5			671.0	657.0			1356.8	1368.0	1156.0	1346.0					46.5	46.0	19.5	18.0			771.4	739.6		3122.6						
	23	33.0	17.5			708.0	713.0			1321.4	1327.0	1125.0	1155.0					46.0	46.0	17.6	18.0			779.0	747.2		2882.8						
	24	41.0	17.5			703.0	713.0			1135.4	1169.0	1159.0	1081.0					46.0	46.0	20.0	18.0			696.8	696.8		2728.2						

※－：欠測

様式１－10

中部地方整備局　木曽川水系　主要洪水時刻流量表

洪水No.	S36.6.27	木曽川																													
日	時	三浦ダム		牧尾ダム		読書ダム		阿木川ダム		兼山ダム		丸山ダム		高根第一ダム		高根第二ダム		朝日ダム		秋神ダム		岩屋ダム		川辺ダム		今渡	犬山	味噌川ダム	
		流入量	放流量	流入量	放流量	流入量	放流量	流入量	放流量	流入量	放流量	流入量	放流量	流入量	放流量	流入量	放流量	流入量	放流量	流入量	放流量	流入量	放流量	流入量	放流量			流入量	放流量
	1	57.0	17.5			709.0	709.0			1256.0	1256.0	1200.0	1164.0					51.0	51.0	18.0	18.0			665.0	696.8		2728.2		
	2	57.0	17.5			736.0	736.0			1439.0	1397.0	1220.0	1244.0					58.0	58.0	21.0	21.0			633.7	697.0		2728.2		
	3	89.0	17.5			789.0	789.0			1413.0	1399.0	1249.0	1237.0					66.0	66.0	21.0	21.0			760.0	696.7		2805.0		
	4	116.0	37.5			892.0	881.0			1430.4	1422.0	1316.0	1334.0					66.0	66.0	25.0	25.0			728.4	696.6		2805.0		
	5	144.0	67.5			950.0	960.0			1569.6	1578.0	1472.0	1478.0					66.0	66.0	25.0	25.0			696.6	696.6		2836.0		
	6	93.0	67.5			1068.0	1067.0			1924.0	1910.0	1563.0	1671.0					66.0	66.0	25.0	25.0			804.7	836.5		3041.6		
	7	96.0	87.5			1167.0	1167.0			2006.0	2048.0	1854.0	1764.0					108.2	114.0	32.6	32.0			825.3	825.3		3457.2		
	8	96.0	87.5			1225.0	1224.0			2145.0	2145.0	1843.0	1969.0					107.2	182.0	49.6	48.0			826.4	826.4		3630.9		
	9	113.0	87.5			1282.0	1285.0			2161.0	2133.0	1952.0	1946.0					140.6	182.0	49.2	59.0			818.7	818.7		3834.3		
	10	113.0	130.0			1331.0	1320.0			2037.0	2093.0	1912.0	1852.0					130.0	182.0	42.4	70.0			982.9	982.9		3834.3		
29	11	118.0	157.5			1373.0	1387.0			2101.0	2073.0	1991.0	1955.0					146.4	138.0	40.3	70.0			1118.8	1118.8		3919.0		
	12	118.0	157.5			1423.0	1409.0			2287.0	2203.0	2081.0	2105.0					139.8	152.0	47.9	70.0			1145.9	1177.7		4178.8		
日	13	267.0	217.5			1488.0	1521.0			2241.0	2255.0	2121.0	2091.0					159.5	182.0	70.6	83.0			1334.2	1334.2		4356.6		
	14	400.0	317.5			1590.0	1571.0			2535.0	2521.0	2246.0	2324.0					180.2	150.0	66.2	65.0			1622.2	1622.2		4538.1		
	15	333.0	317.5			1818.0	1850.0			2635.0	2719.0	2368.0	2440.0					203.7	164.0	72.5	65.0			2081.2	2230.4		5104.9		
	16	301.0	317.5			2086.0	2134.0			2714.0	2770.0	2573.0	2543.0					189.7	178.0	74.8	80.0			2588.6	2588.6		5808.2		
	17	293.0	317.5			2273.0	2279.0			3076.0	3076.0	2894.0	2834.0					176.8	178.0	74.6	80.0			3465.5	3465.5		6556.9		
	18	251.9	267.5			2444.0	2622.0			3627.0	3655.0	3512.0	3410.0					179.5	178.0	78.6	80.0			3787.5	3787.5		7946.0		
	19	186.0	267.5			2539.0	2544.0			4002.0	4030.0	3901.0	3865.0					158.4	178.0	74.7	80.0			3916.5	3916.5		8690.5		
	20	108.0	317.5			2287.0	2288.0			4254.0	4280.0	4283.0	4271.0					138.7	164.0	71.2	80.0			3428.5	3368.5		8946.1		
	21	87.5	117.5			2128.0	2136.0			4400.0	4400.0	4174.0	4186.0					125.5	138.0	59.5	70.0			3004.5	3004.5		9205.4		
	22	62.0	117.5			1948.0	1948.0			4106.0	4080.0	3780.0	3792.0					125.5	138.0	57.5	70.0			2879.5	2879.5		8817.8		
	23	28.0	37.5			1763.0	1730.0			3764.0	3790.0	3376.0	3406.0					119.1	118.5	52.2	60.0			2512.5	2512.5		8190.4		
	24	14.0	37.5			1631.0	1609.0			3341.0	3354.0	3000.0	2988.0					113.5	124.0	50.0	50.0			2373.5	2373.5		7586.2		

※－：欠測

様式１－10

中部地方整備局　木曽川水系　主要洪水時刻流量表

洪水No.	S39.9.25																															
		木曽川																														
日	時	三浦ダム		牧尾ダム		読書ダム		阿木川ダム		兼山ダム		丸山ダム		高根第一ダム		高根第二ダム		朝日ダム		秋神ダム		岩屋ダム		川辺ダム		今渡	犬山	味噌川ダム					
		流入量	放流量	流入量	放流量	流入量	放流量	流入量	放流量	流入量	放流量	流入量	放流量	流入量	放流量	流入量	放流量	流入量	放流量	流入量	放流量	流入量	放流量	流入量	放流量			流入量	放流量				
	1	7.0	0.0	10.6	0.0	104.0	126.0			192.6	200.0	169.8	193.0					22.7	32.0	8.0	6.0												
	2	7.0	0.0	10.6	0.0	103.0	126.0			198.4	200.0	173.6	191.0					22.6	32.0	8.1	6.0												
	3	7.0	0.0	5.3	0.0	102.0	126.0			204.2	200.0	173.6	191.0					22.6	32.0	8.1	6.0												
	4	13.9	0.0	10.6	0.0	97.0	126.0			210.0	200.0	167.8	191.0					22.5	32.0	8.2	6.0												
	5	13.9	0.0	10.8	0.0	89.0	126.0			210.0	200.0	179.4	191.0					22.5	32.0	8.3	6.0												
	6	13.9	0.0	5.3	0.0	86.0	126.0			210.0	200.0	162.0	191.0					22.4	32.0	8.3	6.0						413.8						
	7	13.9	0.0	10.6	0.0	84.0	126.0			204.2	200.0	162.0	191.0					24.8	32.0	8.4	6.0												
	8	7.0	0.0	10.6	0.0	80.0	126.0			221.6	200.0	144.8	197.0					24.7	32.0	8.4	6.0												
	9	4.0	17.5	13.0	13.0	79.0	126.0			227.4	200.0	149.4	219.0					24.7	32.0	8.4	6.0												
	10	8.5	17.5	15.4	26.0	80.0	126.0			233.2	200.0	161.0	219.0					22.2	32.0	8.5	6.0												
24	11	11.8	17.5	10.2	26.0	81.0	126.0			227.4	200.0	161.0	219.0					22.2	32.0	8.6	6.0												
	12	11.8	17.5	8.5	13.0	79.0	123.0			239.0	200.0	161.0	219.0					22.1	32.0	8.6	6.0												
日	13	11.8	17.5	18.5	13.0	99.0	64.0			210.0	200.0	159.4	170.0					22.0	32.0	8.7	6.0												
	14	17.5	17.5	20.5	26.0	106.0	124.0			224.4	226.0	197.1	220.0					22.0	32.0	8.7	6.0												
	15	24.5	17.5	20.7	26.0	137.0	125.0			221.5	226.0	190.5	219.0					21.9	32.0	8.8	6.0												
	16	31.4	17.5	26.1	10.0	137.0	126.0			215.7	226.0	181.1	221.0					21.9	32.0	8.9	6.0												
	17	38.5	17.5	58.3	0.0	139.0	126.0			225.0	215.0	191.5	220.0					21.8	32.0	7.0	6.0												
	18	45.3	17.5	105.8	0.0	156.0	126.0			233.8	218.0	184.8	219.0					29.1	32.0	8.9	6.0						431.0						
	19	45.4	17.5	121.9	0.0	193.0	126.0			221.5	226.0	214.7	209.0					31.5	32.0	8.9	6.0												
	20	72.7	17.5	128.6	0.0	197.0	126.0			238.9	226.0	342.4	217.0					36.4	32.0	10.8	6.0												
	21	86.5	17.5	246.2	0.0	227.0	126.0			244.9	226.0	335.7	220.0					36.3	44.0	10.2	13.0												
	22	80.1	17.5	328.8	0.0	264.0	161.0			209.9	226.0	336.6	209.0					46.1	44.0	12.1	13.0												
	23	128.9	17.5	292.3	0.0	377.0	335.0			311.0	330.0	511.8	332.0					61.7	62.0	15.2	20.0												
	24	170.6	17.5	357.4	0.0	510.0	511.0			436.0	484.0	545.6	418.0					77.4	80.0	18.9	20.0												
	1	173.0	30.0	446.4	0.0	600.0	609.0			530.5	535.0	713.4	559.0					119.7	115.0	32.6	30.0												
	2	174.6	167.4	396.2	0.0	638.0	647.0			727.0	775.0	815.0	707.0					179.1	189.0	48.2	40.0												
	3	210.3	267.5	402.7	0.0	695.0	718.0			1061.5	1120.0	1153.0	1099.0					174.9	224.0	55.4	60.0												
	4	206.7	292.5	436.3	0.0	691.0	707.0			1195.0	1212.0	1190.0	1190.0					161.0	224.0	53.8	60.0												
	5	227.0	317.5	382.3	0.0	660.0	664.0			1225.0	1242.0	1154.0	1166.0					154.3	198.0	52.3	60.0												
	6	213.1	317.5	350.3	22.7	621.0	631.0			1225.0	1242.0	1088.0	1166.0					149.5	172.0	48.6	60.0						3412.8						
	7	130.2	206.7	315.3	23.2	621.0	626.0			1126.5	1130.0	1014.0	1050.0					132.9	172.0	48.7	60.0												
	8	101.3	150.0	290.6	0.0	606.0	597.0			1006.0	1023.0	947.0	953.0					126.2	165.5	54.5	60.0												
	9	253.1	100.0	328.6	0.0	623.0	628.0			987.1	1023.0	933.0	933.0					156.2	172.0	76.5	80.0												
	10	477.5	100.0	718.2	50.0	697.0	716.0			995.2	1023.0	926.0	950.0					221.4	166.0	81.8	80.0												
25	11	257.4	105.8	1390.2	727.6	1104.0	1271.0			1031.2	1005.0	1016.0	986.0					478.7	241.5	145.0	105.0												
	12	507.1	217.5	1511.5	1380.9	2423.0	2369.0			1382.6	1297.0	1464.0	1284.0					446.7	326.0	177.1	135.0												
日	13	319.3	217.5	1295.9	1380.9	4780.0	4780.0			2555.8	2508.0	3089.0	3023.0					357.1	356.0	133.9	135.0												
	14	179.0	117.5	920.5	1030.9	4328.0	4320.0			3694.6	3717.0	3736.0	3862.0					273.5	322.0	125.4	135.0												
	15	114.2	34.2	623.1	680.9	3324.0	3324.0			4226.0	4337.0	4718.0	4442.0					230.3	256.0	124.4	123.0												
	16	76.0	17.5	466.6	530.9	2240.0	2240.0			4727.0	4756.0	5391.4	4761.0					259.8	212.0	91.5	100.0						9160.0						
	17	68.0	0.0	316.6	380.9	1800.0	1800.0			4666.0	4656.0	4777.0	4746.0					203.1	197.0	68.8	70.0												
	18	52.4	0.0	230.9	230.9	1650.0	1650.0			4627.0	4656.0	4086.6	4748.0					160.1	149.0	68.7	70.0						6103.0						
	19	43.8	0.0	206.5	180.9	1630.0	1630.0			4112.0	4141.0	3276.0	3636.0					134.7	103.0	68.2	70.0												
	20	36.5	0.0	187.4	180.9	1400.0	1400.0			2211.0	2201.0	2331.0	2347.0					131.3	56.0	57.8	60.0												
	21	36.4	0.0	168.2	180.9	1070.0	1070.0			1871.0	1835.0	1942.0	1888.0					116.7	56.0	47.2	50.0												
	22	36.4	0.0	161.5	180.9	890.0	890.0			1811.5	1683.0	1703.0	1643.0					107.1	56.0	46.8	50.0												
	23	29.1	0.0	130.9	130.9	738.0	738.0			1448.3	1333.0	1438.0	1372.0					97.3	56.0	46.5	50.0												
	24	29.1	0.0	130.9	130.9	705.0	705.0			1326.0	1262.0	1184.0	1154.0					93.2	56.0	46.2	50.0												

※－：欠測

様式１－10

中部地方整備局　木曽川水系　主要洪水時刻流量表

洪水No.	S39.9.25																															
		木曽川																														
日	時	三浦ダム		牧尾ダム		読書ダム		阿木川ダム		兼山ダム		丸山ダム		高根第一ダム		高根第二ダム		朝日ダム		秋神ダム		岩屋ダム		川辺ダム		今渡	犬山	味噌川ダム					
		流入量	放流量	流入量	放流量	流入量	放流量	流入量	放流量	流入量	放流量	流入量	放流量	流入量	放流量	流入量	放流量	流入量	放流量	流入量	放流量	流入量	放流量	流入量	放流量			流入量	放流量				
	1	21.8	0.0	108.4	80.9	609.0	609.0			1115.2	1116.0	1084.0	1015.0					82.7	56.0	36.0	40.0												
	2	21.8	0.0	106.7	68.0	553.0	553.0			1100.6	1042.0	1083.0	1035.0					82.9	56.0	35.8	40.0												
	3	21.8	0.0	97.7	52.6	502.0	502.0			1051.0	968.0	976.0	1048.0					70.4	56.0	35.7	40.0												
	4	21.8	0.0	100.1	80.9	485.0	485.0			966.4	968.0	864.0	900.0					70.5	56.0	27.5	30.0												
	5	21.8	0.0	93.6	80.9	444.0	444.0			880.0	870.0	794.0	806.0					70.6	56.0	27.4	30.0												
	6	20.6	0.0	87.4	80.9	434.0	434.0			894.5	870.0	822.0	834.0					68.1	56.0	25.5	30.0						1829.9						
	7	14.8	0.0	70.1	70.9	444.0	444.0			820.3	870.0	767.0	773.0					66.3	44.0	23.5	30.0												
	8	14.8	0.0	82.7	37.6	444.0	444.0			712.6	708.0	683.0	683.0					63.8	44.0	22.2	25.0												
	9	14.8	17.5	63.3	30.9	444.0	444.0			691.6	660.0	562.0	580.0					56.3	44.0	22.2	25.0												
	10	14.8	16.5	74.7	10.3	400.0	235.0			602.5	549.0	499.0	601.0					57.1	39.0	20.3	25.0												
26	11	14.8	0.0	34.5	11.3	364.0	252.0			559.0	549.0	473.0	521.0					59.4	39.0	23.3	0.0												
	12	14.8	0.0	57.1	30.9	335.0	305.0			471.3	441.0	368.0	398.0					59.3	39.0	24.2	0.0												
日	13	14.8	0.0	63.5	30.9	284.0	267.0			341.8	326.0	335.0	311.0					56.9	39.0	22.4	0.0												
	14	7.4	0.0	44.1	30.9	327.0	194.0			316.9	275.0	187.0	247.0					51.1	39.0	22.6	0.0												
	15	7.4	0.0	50.3	30.9	325.0	249.0			249.5	225.0	270.2	252.0					50.9	39.0	20.9	0.0												
	16	14.8	0.0	37.4	30.9	322.0	288.0			332.3	302.0	364.0	316.0					50.7	39.0	21.1	0.0												
	17	14.8	0.0	44.1	30.9	321.0	329.0			343.9	302.0	382.0	316.0					47.9	39.0	19.4	0.0												
	18	7.4	0.0	37.4	30.9	312.0	329.0			300.4	302.0	306.0	282.0					45.7	39.0	19.6	0.0						863.4						
	19	14.8	0.0	37.4	30.9	299.0	307.0			284.2	251.0	285.0	267.0					44.9	39.0	18.1	0.0												
	20	7.4	0.0	37.6	30.9	292.0	277.0			278.4	251.0	358.0	268.0					44.7	39.0	18.7	0.0												
	21	14.8	0.0	30.9	30.9	288.0	277.0			381.6	331.0	422.0	410.0					44.5	39.0	18.9	0.0												
	22	7.4	0.0	37.4	30.9	269.0	277.0			423.9	411.0	426.0	408.0					44.3	39.0	17.1	0.0												
	23	14.8	0.0	37.4	30.9	277.0	267.0			418.1	411.0	420.0	408.0					41.5	39.0	17.3	0.0												
	24	7.4	0.0	26.2	0.0	250.0	237.0			397.8	411.0	379.0	379.0					43.9	39.0	15.5	0.0												

※－：欠測

様式１－10

中部地方整備局　木曽川水系　主要洪水時刻流量表

洪水No.	S42.7.9	木曽川																															
日	時	三浦ダム		牧尾ダム		読書ダム		阿木川ダム		兼山ダム		丸山ダム		高根第一ダム		高根第二ダム		朝日ダム		秋神ダム		岩屋ダム		川辺ダム		今渡	犬山	味噌川ダム	
		流入量	放流量	流入量	放流量	流入量	放流量	流入量	放流量	流入量	放流量	流入量	放流量	流入量	放流量	流入量	放流量	流入量	放流量	流入量	放流量	流入量	放流量	流入量	放流量			流入量	放流量
	1	17.5	0.0			226.0	225.0			415.4	390.0	374.0	404.0					26.6	32.0	11.9	0.4			321.5	321.5		887.3		
	2	11.7	0.0			221.0	224.0			413.5	391.0	372.0	402.0					28.4	32.0	10.4	0.4			321.5	321.5		883.2		
	3	17.5	0.0			217.0	224.0			401.9	391.0	372.0	402.0					26.2	32.0	10.5	0.4			321.5	321.5		887.3		
	4	11.7	0.0			215.0	225.0			414.5	392.0	372.0	402.0					28.1	32.0	9.0	0.4			321.5	321.5		887.3		
	5	11.7	0.0			210.0	192.0			371.9	361.0	320.0	332.0					26.0	32.0	10.8	0.4			302.8	309.0		883.2		
	6	11.7	0.0			201.0	193.0			325.5	303.0	342.0	306.0					27.9	32.0	9.2	0.4			299.6	296.5		818.6		
	7	11.7	0.0			201.0	197.0			316.8	303.0	344.0	308.0					25.7	32.0	9.3	0.4			305.8	296.5		741.2		
	8	11.7	0.0			199.0	196.0			314.9	304.0	352.0	298.0					23.6	32.0	9.5	0.4			299.6	296.5		737.4		
	9	11.7	0.0			193.0	196.0			270.4	303.0	335.0	269.0					21.4	32.0	7.9	0.4			281.0	296.5		726.2		
	10	11.7	0.0			186.0	196.0			311.0	303.0	302.0	302.0					19.2	32.0	6.4	0.4			278.7	291.1		726.2		
8	11	11.7	0.0			191.0	184.0			308.1	303.0	321.0	303.0					21.1	32.0	6.5	0.4			263.8	257.6		722.5		
	12	11.7	0.0			184.0	184.0			331.2	329.0	342.0	348.0					21.0	32.0	6.6	0.4			271.0	255.5		718.7		
日	13	5.8	0.0			179.0	183.0			381.3	382.0	326.0	380.0					22.9	32.0	8.4	0.4			274.1	258.6		704.0		
	14	11.7	0.0			185.0	186.0			387.1	382.0	325.0	379.0					20.7	32.0	8.5	0.4			277.2	289.6		733.7		
	15	5.8	0.0			185.0	184.0			383.2	381.0	318.0	378.0					22.6	32.0	8.7	0.4			251.6	279.5		798.9		
	16	17.5	0.0			180.0	183.0			364.7	348.0	312.0	354.0					20.5	32.0	8.8	0.4			252.4	255.5		806.7		
	17	11.7	0.0			178.0	185.0			328.0	320.0	284.0	326.0					22.4	32.0	8.9	0.4			244.4	247.5		771.7		
	18	5.8	0.0			177.0	172.0			305.2	303.0	280.0	298.0					20.2	32.0	9.1	0.4			256.8	247.5		689.3		
	19	11.7	0.0			176.0	175.0			305.2	303.0	308.0	302.0					20.1	32.0	7.5	0.4			250.6	247.5		689.3		
	20	5.8	2.0			171.0	172.0			308.1	303.0	306.0	306.0					17.9	32.0	7.6	0.4			247.5	247.5		689.3		
	21	11.7	2.0			174.0	175.0			299.4	303.0	301.0	301.0					19.8	32.0	7.8	0.4			238.2	247.5		685.7		
	22	5.8	2.0			172.0	173.0			298.4	302.0	299.0	299.0					17.7	32.0	6.2	0.4			230.5	230.5		685.7		
	23	11.7	0.0			169.0	173.0			289.8	276.0	295.0	301.0					19.6	32.0	6.3	0.4			230.5	230.5		671.3		
	24	5.8	0.0			162.0	162.0			307.2	276.0	280.0	304.0					18.4	0.0	6.3	0.4			230.5	230.5		642.9		
	1	11.7	0.0			162.0	163.0			296.6	277.0	270.0	282.0					16.5	0.0	7.8	0.4			230.5	230.5		639.4		
	2	5.8	0.0			159.0	162.0			285.0	277.0	284.0	284.0					16.6	0.0	9.3	0.4			230.5	230.5		628.9		
	3	11.7	0.0			163.0	163.0			285.0	277.0	277.0	283.0					16.8	0.0	9.2	0.4			227.4	230.5		625.4		
	4	23.3	0.0			154.0	162.0			282.1	277.0	286.0	280.0					21.0	0.0	7.3	0.4			217.6	214.5		632.4		
	5	29.2	0.0			151.0	140.0			285.0	277.0	275.0	281.0					23.0	8.0	8.8	0.4			217.6	214.5		639.4		
	6	29.2	0.0			153.0	139.0			282.1	277.0	274.0	280.0					32.8	32.0	10.5	0.4			214.5	214.5		639.4		
	7	11.7	0.0			165.0	164.0			302.4	277.0	281.0	281.0					53.3	32.0	14.0	0.4			233.1	214.5		632.4		
	8	75.8	0.0	97.9	0.0	185.0	180.0			328.4	303.0	257.0	305.0					58.1	32.0	15.7	0.4			249.1	230.5		628.9		
	9	77.4	0.0	103.2	0.0	258.0	257.0			331.2	329.0	259.0	295.0					67.1	32.0	24.2	0.4			253.1	262.4		628.9		
	10	65.5	0.0	137.8	0.0	365.0	365.0			303.6	342.0	253.0	301.0					65.1	32.0	22.3	0.4			298.9	323.7		660.5		
9	11	65.5	0.0	261.8	30.9	508.0	505.0			314.6	353.0	289.0	307.0					54.6	32.0	18.8	0.4			386.3	367.7		791.1		
	12	51.8	0.0	206.8	30.9	612.0	609.0			360.5	367.0	350.0	350.0					61.1	32.0	20.4	0.4			460.1	457.0		866.8		
日	13	51.8	0.0	142.0	30.9	640.0	708.0			503.8	519.0	602.0	554.0					61.1	32.0	23.8	0.4			579.7	589.0		1015.5		
	14	47.6	0.0	148.0	30.9	629.0	679.0			807.5	785.0	799.0	787.0					65.6	32.0	25.5	0.4			809.9	816.1		1322.7		
	15	59.5	0.0	191.9	30.9	662.0	636.0			1102.5	1109.0	1274.0	1238.0					66.6	32.0	25.4	0.4			866.6	863.5		1756.6		
	16	59.5	0.0	174.4	30.9	660.0	637.0			1132.0	1209.0	1337.0	1241.0					66.7	32.0	27.7	0.4			896.7	893.6		1959.5		
	17	55.7	0.0	144.2	30.9	586.0	596.0			1271.0	1263.0	1192.0	1252.0					66.8	32.0	24.0	0.4			913.0	940.9		2115.9		
	18	43.3	0.0	126.7	30.9	533.0	503.0			1249.0	1227.0	1135.0	1207.0					66.9	32.0	23.9	0.4			879.3	879.3		2135.0		
	19	60.2	0.0	120.4	35.9	571.0	555.0			1195.0	1173.0	1114.0	1203.0					64.8	32.0	23.9	0.4			876.2	873.1		2058.9		
	20	55.7	0.0	134.0	75.1	779.0	772.0			1549.0	1541.0	1540.0	1481.0					65.0	32.0	23.8	0.4			852.8	865.2		2096.8		
	21	148.6	0.0	584.6	159.6	1083.0	1156.0			1789.0	1695.0	1528.0	1616.0					64.0	32.0	23.7	0.4			934.8	913.1		2344.8		
	22	424.4	0.0	881.4	382.9	1366.0	1471.0			1894.6	1933.0	1848.0	1736.0					82.2	32.0	30.7	0.4			1228.6	1228.6		2550.4		
	23	315.1	0.0	998.2	647.6	1550.0	1528.0			2451.8	2503.0	2406.0	2382.0					109.6	32.0	37.6	0.4			1653.1	1665.5		3063.7		
	24	303.8	0.0	861.5	748.4	1855.0	1895.0			3045.0	3135.0	2992.0	3058.0					189.4	32.0	92.5	0.4			2313.0	2344.0		3878.6		

※－：欠測

様式１－10

中部地方整備局　木曽川水系　主要洪水時刻流量表

洪水No.	S42.7.9																															
		木曽川																														
日	時	三浦ダム		牧尾ダム		読書ダム		阿木川ダム		兼山ダム		丸山ダム		高根第一ダム		高根第二ダム		朝日ダム		秋神ダム		岩屋ダム		川辺ダム		今渡	犬山	味噌川ダム					
		流入量	放流量	流入量	放流量	流入量	放流量	流入量	放流量	流入量	放流量	流入量	放流量	流入量	放流量	流入量	放流量	流入量	放流量	流入量	放流量	流入量	放流量	流入量	放流量			流入量	放流量				
	1	314.4	0.0	1123.4	935.9	2426.0	2417.0			3361.4	3401.0	3161.0	3149.0					246.2	32.0	89.9	0.4			2814.0	2876.4		4808.6						
	2	183.4	0.0	988.6	910.9	2715.0	2702.0			3552.2	3657.0	4033.0	3769.0					306.6	60.0	136.9	0.4			3233.7	3257.6		5779.0						
	3	119.6	0.0	649.7	593.4	3039.0	3067.0			4332.2	4347.0	4722.0	4548.0					288.3	172.5	106.4	25.4			3356.6	3413.2		7182.9						
	4	101.9	0.0	455.9	430.9	2758.0	2746.0			4612.0	4633.0	4629.0	4581.0					264.3	219.0	125.5	59.7			3368.2	3401.1		8328.1						
	5	88.3	0.0	399.5	360.9	2218.0	2181.0			4552.8	4553.0	4464.0	4584.0					241.6	216.0	91.6	67.4			3218.7	3212.7		8932.4						
	6	67.9	0.0	385.6	350.9	1865.0	1888.0			4417.2	4407.0	4142.0	4334.0					201.5	173.0	82.6	62.1			3114.3	3105.3		8516.6						
	7	61.1	0.0	344.4	360.9	1699.0	1603.0			3759.2	3736.0	3590.0	3638.0					170.9	124.0	69.1	56.3			2811.9	2791.0		7417.0						
	8	54.3	0.0	320.3	390.9	1427.0	1400.0			3137.0	2999.0	2827.0	2833.0					150.0	124.0	60.7	44.2			2482.0	2407.8		5146.6						
	9	40.7	0.0	327.8	380.9	1372.0	1318.0			2749.6	2849.0	2554.0	2626.0					144.9	111.0	52.5	32.0			2134.1	2078.6		4562.1						
	10	40.7	0.0	260.3	290.9	1289.0	1275.0			2420.0	2394.0	2236.0	2278.0					123.4	100.0	55.1	29.7			2014.5	2002.1		4231.4						
10	11	40.7	0.0	245.5	270.9	1259.0	1262.0			2117.0	2084.0	2026.0	2002.0					107.5	100.0	51.3	29.7			1924.4	1930.6		3818.4						
	12	27.2	0.0	239.2	270.9	1142.0	1146.0			1928.8	1711.0	1846.0	1750.0					97.7	72.0	46.2	26.4			1757.4	1748.1		3500.0						
日	13	27.2	0.0	226.7	260.9	1027.0	1020.0			1749.2	1589.0	1813.0	1687.0					92.4	72.0	40.4	26.6			1583.1	1583.1		3094.4						
	14	34.0	0.0	185.7	200.9	973.0	973.0			1687.9	1652.0	1821.0	1617.0					87.2	72.0	34.6	26.7			1480.7	1465.2		2919.7						
	15	34.0	0.0	172.2	180.9	937.0	922.0			1726.1	1697.0	1654.0	1624.0					81.9	72.0	34.6	26.7			1325.9	1319.7		2889.8						
	16	20.9	0.0	151.9	170.9	919.0	931.0			1742.5	1754.0	1498.0	1624.0					74.0	72.0	32.6	26.7			1198.5	1192.3		2779.2						
	17	20.9	0.0	139.5	150.9	857.0	869.0			1645.5	1744.0	1444.0	1534.0					74.0	72.0	33.1	31.1			1084.1	1084.1		2713.9						
	18	27.8	0.0	138.2	150.9	806.0	814.0			1558.3	1593.0	1453.0	1441.0					66.0	72.0	31.6	33.5			1079.4	1079.9		2620.8						
	19	20.9	0.0	125.7	150.9	782.0	805.0			1474.7	1492.0	1318.0	1408.0					66.0	72.0	25.7	33.5			1003.1	1009.3		2467.1						
	20	20.9	0.0	125.5	130.9	716.0	727.0			1233.7	1222.0	1243.0	1189.0					63.4	72.0	23.7	33.5			913.2	894.6		2304.7						
	21	20.9	0.0	111.9	130.9	684.0	651.0			1147.3	1167.0	1241.0	1139.0					59.8	58.0	24.9	26.7			869.2	872.3		2103.1						
	22	20.9	0.0	99.2	110.9	666.0	663.0			1236.8	1156.0	1180.0	1180.0					57.2	58.0	24.9	26.7			830.2	833.3		1996.5						
	23	20.9	0.0	92.2	110.9	640.0	662.0			1225.2	1170.0	1017.0	1127.0					56.4	52.0	24.9	26.7			796.7	781.2		1971.8						
	24	13.9	0.0	91.9	110.9	611.0	634.0			1091.0	1059.0	931.0	973.0					56.5	52.0	24.9	26.7			750.2	762.6		1904.7						
	1	13.9	0.0	91.9	110.9	602.0	602.0			1011.3	1017.0	949.0	949.0					53.5	49.0	20.1	20.0			725.4	728.5		1844.7						
	2	13.9	0.0	91.9	110.9	558.0	548.0			1020.0	1017.0	949.0	949.0					53.1	46.0	20.1	20.0			722.9	710.5		1779.9						
	3	13.9	0.0	79.5	110.9	559.0	548.0			1020.0	1017.0	938.0	950.0					48.8	39.0	20.0	20.0			706.3	712.5		1768.2						
	4	13.9	0.0	85.7	110.9	535.0	549.0			950.7	968.0	889.0	877.0					48.9	39.0	18.0	20.0			664.3	682.9		1768.2						
	5	13.9	0.0	85.7	110.9	499.0	499.0			845.0	871.0	871.0	811.0					46.3	39.0	18.0	20.0			631.4	631.4		1681.9						
	6	13.9	0.0	73.3	90.9	500.0	499.0			752.8	744.0	773.0	743.0					46.3	39.0	17.9	20.0			595.5	592.4		1581.2						
	7	13.9	0.0	72.4	90.9	498.0	499.0			720.7	709.0	783.0	723.0					46.3	39.0	17.2	13.3			544.2	550.4		1394.2						
	8	13.9	0.0	65.9	70.9	472.0	472.0			732.3	709.0	766.0	724.0					46.3	39.0	15.9	10.0			576.5	523.9		1373.6						
	9	11.3	8.8			460.0	446.0			764.4	716.0	763.0	721.0					41.0	39.0	15.9	10.0			560.6	585.4		1358.2						
	10	11.3	17.5			446.0	451.0			779.0	720.0	721.0	721.0					40.0	35.5	16.1	10.0			517.8	527.1		1358.2						
11	11	10.5	17.5			447.0	450.0			719.2	724.0	689.0	659.0					39.9	35.5	15.2	7.0			500.3	506.5		1353.1						
	12	10.5	6.0			412.0	397.0			706.5	720.0	676.0	664.0					39.7	35.5	13.3	7.0			489.6	486.5		1337.9						
日	13	10.5	17.5			406.0	406.0			712.3	720.0	651.0	663.0					39.6	35.5	13.5	7.0			446.7	471.5		1297.7						
	14	10.5	17.5			382.0	383.0			639.2	673.0	599.0	629.0					36.8	35.5	13.9	7.2			452.8	424.9		1258.0						
	15	10.5	17.5			375.0	360.0			656.7	647.0	600.0	624.0					36.6	35.5	14.1	7.2			430.4	424.2		1199.8						
	16	10.5	17.5			362.0	359.0			616.9	613.0	577.0	583.0					36.2	35.5	12.5	7.2			421.8	424.9		1157.0						
	17	10.5	17.5			362.0	366.0			559.2	564.0	515.0	539.0					35.9	35.5	9.1	7.5			418.0	402.5		1133.5						
	18	10.5	17.5			347.0	340.0			513.1	515.0	514.0	490.0					35.5	35.5	9.5	7.5			402.5	402.5		1064.6						
	19	10.5	17.5			336.0	313.0			516.0	515.0	511.0	493.0					34.8	34.8	7.5	7.5			379.8	401.5		1042.1						
	20	10.5	17.5			325.0	313.0			516.0	515.0	519.0	501.0					34.0	34.0	7.5	7.5			364.1	376.5		1033.2						
	21	10.5	17.5			318.0	313.0			541.2	517.0	505.0	499.0					34.0	34.0	7.5	7.5			376.5	376.5		1006.7						
	22	10.5	17.5			313.0	313.0			518.0	517.0	473.0	497.0					31.4	34.0	8.8	8.8			366.1	359.9		1002.3						
	23	7.0	0.0			310.0	314.0			520.9	517.0	477.0	501.0					31.6	32.0	10.4	10.0			360.8	351.5		989.2						
	24	7.0	0.0			308.0	313.0			498.6	515.0	459.0	471.0					29.0	32.0	10.4	10.0			348.4	351.5		984.8						

※－：欠測

様式１－10

中部地方整備局　木曽川水系　主要洪水時刻流量表

洪水No.	S43.8.17																															
		木曽川																														
日	時	三浦ダム		牧尾ダム		読書ダム		阿木川ダム		兼山ダム		丸山ダム		高根第一ダム		高根第二ダム		朝日ダム		秋神ダム		岩屋ダム		川辺ダム		今渡	犬山	味噌川ダム					
		流入量	放流量	流入量	放流量	流入量	放流量	流入量	放流量	流入量	放流量	流入量	放流量	流入量	放流量	流入量	放流量	流入量	放流量	流入量	放流量	流入量	放流量	流入量	放流量			流入量	放流量				
	1	6.4	0.0	4.6	0.0	65.0	0.0			32.0	0.0	5.0	11.0					10.5	4.5	2.9	0.4						156.1					
	2	6.4	0.0	19.4	0.0	117.0	0.0			4.0	0.0	0.0	0.0					10.6	4.5	2.8	0.4						152.9					
	3	12.7	0.0	19.2	0.0	111.0	78.0			4.0	0.0	0.0	0.0					15.0	4.5	4.4	0.4						146.4					
	4	6.4	0.0	14.6	0.0	96.0	110.0			4.0	0.0	0.0	0.0					24.3	4.5	4.3	0.4						146.4					
	5	0.0	0.0	14.6	0.0	89.0	105.0			4.0	0.0	6.0	12.0					29.0	4.5	4.1	0.4						143.3					
	6	6.4	0.0	9.6	0.0	80.0	103.0			5.6	52.0	13.0	31.0					29.5	4.5	3.6	0.4						143.3					
	7	6.4	0.0	19.4	0.0	75.0	106.0			43.0	53.0	112.0	70.0					21.1	4.5	4.9	0.4						143.3					
	8	0.0	0.0	14.4	0.0	96.0	106.0			62.6	53.0	145.0	61.0					15.0	4.5	4.4	0.4						162.8					
	9	6.4	0.0	21.3	30.9	111.0	110.0			86.3	106.0	139.0	91.0					11.1	4.5	3.9	0.4						198.1					
	10	6.4	0.0	11.5	30.9	113.0	117.0			155.0	161.0	169.0	157.0					11.1	4.5	3.9	0.4						187.1					
16	11	6.4	0.0	6.7	30.9	107.0	121.0			161.0	161.0	181.0	151.0					11.5	4.5	3.5	0.4						173.0					
	12	0.0	0.0	11.5	30.9	103.0	120.0			163.5	166.0	182.0	146.0					11.7	4.5	3.3	0.4						187.1					
日	13	6.4	0.0	0.0	0.0	81.0	66.0			109.0	84.0	172.0	106.0					8.6	3.5	3.2	0.4						205.5					
	14	0.0	0.0	14.1	30.9	95.0	119.0			136.0	166.0	185.0	149.0					8.6	3.5	3.2	0.4						220.9					
	15	6.4	0.0	6.9	30.9	99.0	119.0			181.0	166.0	177.0	171.0					6.3	3.5	3.3	0.4						236.8					
	16	0.0	0.0	7.4	30.9	97.0	119.0			178.5	166.0	187.0	175.0					6.1	3.5	3.5	0.4						220.9					
	17	6.4	0.0	7.4	30.9	95.0	119.0			171.0	166.0	186.0	168.0					5.7	3.5	3.9	0.4						224.8					
	18	0.0	0.0	2.3	30.9	91.0	108.0			173.5	166.0	186.0	168.0					5.7	3.5	3.9	0.4						228.8					
	19	6.4	0.0	7.4	30.9	88.0	118.0			158.5	166.0	156.0	168.0					3.0	3.5	4.4	0.4						228.8					
	20	0.0	0.0	2.6	30.9	94.0	119.0			162.5	110.0	212.0	152.0					5.0	3.5	2.8	0.4						220.9					
	21	0.0	0.0	5.4	19.6	100.0	96.0			153.0	108.0	193.0	181.0					2.8	3.5	2.8	0.4						224.8					
	22	6.4	0.0	0.0	0.0	71.0	73.0			170.7	53.0	177.0	159.0					4.9	3.5	2.9	0.4						232.8					
	23	0.0	0.0	0.0	0.0	61.0	74.0			159.4	52.0	177.0	165.0					2.7	3.5	2.9	0.4						228.8					
	24	6.4	0.0	4.6	0.0	28.0	73.0			145.4	52.0	138.0	144.0					4.8	3.5	3.0	0.4						224.8					
	1	0.0	0.0	4.8	0.0	25.0	0.0			122.0	51.0	1.0	97.0					2.6	3.5	3.0	0.4						220.9					
	2	6.4	0.0	4.8	0.0	25.0	0.0			74.4	51.0	4.0	52.0					4.7	3.5	3.1	0.4						209.3					
	3	0.0	0.0	4.6	0.0	26.0	0.0			52.0	51.0	5.0	53.0					2.5	3.5	3.1	0.4						209.3					
	4	0.0	0.0	4.8	0.0	28.0	0.0			52.0	51.0	4.0	52.0					4.7	3.5	3.2	0.4						209.3					
	5	6.4	0.0	0.0	0.0	26.0	0.0			40.8	51.0	4.0	58.0					2.5	3.5	3.2	0.4						209.3					
	6	0.0	0.0	4.8	0.0	57.0	45.0			74.2	104.0	52.0	52.0					4.6	3.5	3.3	0.4						209.3					
	7	0.0	0.0	4.8	0.0	57.0	56.0			82.6	104.0	107.0	95.0					2.4	3.5	3.3	0.4						209.3					
	8	0.0	0.0	4.6	0.0	62.0	68.0			113.4	104.0	104.0	104.0					5.5	4.5	5.0	0.4			103.6			205.5					
	9	6.4	0.0	7.4	30.9	58.0	89.0			67.6	131.0	143.0	65.0					4.8	6.0	3.4	0.4			103.6			198.1					
	10	6.4	0.0	2.6	30.9	98.0	108.0			145.2	161.0	173.0	161.0					4.7	6.0	3.4	0.4			103.7			194.4					
17	11	12.7	0.0	2.6	30.9	96.0	93.0			190.0	161.0	176.0	182.0					4.7	6.0	3.5	0.4			104.5			198.1					
	12	12.7	0.0	12.2	30.9	100.0	91.0			190.0	161.0	128.0	176.0					6.8	6.0	3.5	0.4			108.9			198.1					
日	13	25.5	0.0	0.0	0.0	116.0	92.0			143.8	84.0	74.0	128.0					6.8	6.0	5.3	0.4			131.5			205.5					
	14	25.5	0.0	16.5	30.9	99.0	115.0			173.0	158.0	80.0	176.0					9.0	6.0	3.5	0.4			200.7			224.8					
	15	25.5	0.0	16.7	30.9	108.0	123.0			178.8	161.0	173.0	179.0					11.3	6.0	5.2	0.4			312.6			236.8					
	16	12.7	0.0	78.2	30.9	142.0	118.0			181.6	161.0	137.0	179.0					13.6	6.0	3.4	0.4			428.5			240.9					
	17	25.5	0.0	82.7	30.9	152.0	102.0			184.4	161.0	109.0	175.0					15.9	6.0	6.7	0.4			542.5			270.3					
	18	12.7	0.0	73.4	30.9	154.0	113.0			181.6	161.0	139.5	181.0					16.1	6.0	8.3	0.4			643.9			398.0					
	19	25.5	0.0	59.5	30.9	159.0	121.0			181.6	161.0	177.1	183.0					16.9	4.5	8.3	0.4			716.0			987.2					
	20	31.9	0.0	54.4	21.0	156.0	121.0			192.6	200.0	306.4	181.0					15.2	4.5	6.4	0.4			771.1			1086.0					
	21	38.2	0.0	42.2	0.0	152.0	124.0			187.0	200.0	308.0	182.0					15.5	4.5	6.1	0.4			821.6			1080.7					
	22	38.2	0.0	48.5	0.0	146.0	135.0			195.4	200.0	348.0	186.0					15.9	4.5	9.3	0.4			874.7			1054.8					
	23	193.1	0.0	43.7	0.0	137.0	126.0			239.0	224.0	277.0	277.0					17.8	4.5	16.8	0.4			965.9			1059.6					
	24	353.0	0.0	91.7	0.0	124.0	113.0			292.2	224.0	256.0	256.0					31.5	2.5	24.2	0.4			1261.4			1059.6					

※－：欠測

様式１－10

中部地方整備局　木曽川水系　主要洪水時刻流量表

洪水No.	S43.8.17	木曽川																															
日	時	三浦ダム		牧尾ダム		読書ダム		阿木川ダム		兼山ダム		丸山ダム		高根第一ダム		高根第二ダム		朝日ダム		秋神ダム		岩屋ダム		川辺ダム		今渡	犬山	味噌川ダム	
		流入量	放流量	流入量	放流量	流入量	放流量	流入量	放流量	流入量	放流量	流入量	放流量	流入量	放流量	流入量	放流量	流入量	放流量	流入量	放流量	流入量	放流量	流入量	放流量			流入量	放流量
	1	272.4	0.0	478.6	0.0	123.0	114.0			272.6	224.0	251.0	221.0					68.1	0.0	48.7	0.4			2093.6			1764.1		
	2	241.9	0.0	438.7	0.0	282.0	298.0			475.8	298.0	358.0	406.0					80.6	0.0	51.2	0.4			3430.9			3822.8		
	3	214.2	0.0	355.4	0.0	250.0	243.0			802.6	602.0	784.0	808.0					122.6	13.0	62.4	0.4			4625.1			5109.1		
	4	184.9	0.0	507.6	0.0	447.0	443.0			1373.3	1425.0	1229.0	1409.0					122.5	8.0	104.6	0.4			5577.6			6964.0		
	5	135.1	0.0	554.9	0.0	595.0	621.0			1473.5	1617.0	1787.0	1883.0					153.5	32.0	104.8	0.4			6340.8			7434.0		
	6	71.1	0.0	334.8	0.0	895.0	901.0			2100.0	2155.0	2204.0	2192.0					161.7	32.0	69.8	0.4			6161.4			8079.1		
	7	71.1	0.0	221.5	0.0	720.0	736.0			2473.4	2506.0	2439.2	2582.0					146.3	32.0	54.7	0.4			5133.7			7871.6		
	8	49.8	0.0	154.3	0.0	664.0	674.0			2385.6	2463.0	2153.8	2378.0					89.2	32.0	36.4	0.4			4114.0			7038.8		
	9	35.6	0.0	110.4	0.0	535.0	526.0			2076.0	2061.0	1890.5	1979.0					61.6	32.0	27.0	0.4			3358.3			5904.2		
	10	35.6	0.0	93.6	0.0	454.0	448.0			1634.6	1586.0	1315.9	1369.0					58.9	32.0	27.2	0.4			2796.5			4881.8		
18	11	28.4	0.0	82.8	0.0	409.0	423.0			1187.8	1100.0	1087.1	1093.0					48.5	32.0	23.7	0.4			2364.1			3702.2		
	12	28.4	0.0	66.2	0.0	341.0	318.0			956.6	922.0	878.4	843.0					43.0	32.0	24.1	0.4			2024.0			3290.3		
日	13	28.4	0.0	61.0	0.0	302.0	292.0			835.4	826.0	768.8	757.0					36.5	32.0	21.9	0.4			1751.9			2760.1		
	14	21.3	0.0	56.2	0.0	267.0	267.0			631.2	603.0	733.3	574.0					33.2	32.0	25.4	0.4			1531.3			2450.1		
	15	14.2	0.0	45.1	0.0	250.0	243.0			555.4	446.0	662.2	497.0					32.7	32.0	22.1	0.4			1350.6			2200.3		
	16	14.2	0.0	45.1	0.0	244.0	230.0			558.5	455.0	569.8	499.0					30.0	32.0	14.4	0.4			1201.3			1730.3		
	17	14.2	0.0	39.4	0.0	214.0	214.0			535.0	460.0	519.0	471.0					27.4	32.0	8.5	0.4			1076.7			1650.6		
	18	14.2	0.0	33.8	0.0	206.0	196.0			508.0	462.0	455.0	455.0					27.3	32.0	8.6	0.4			971.9			1572.8		
	19	14.2	0.0	39.4	0.0	202.0	196.0			503.2	463.0	462.0	462.0					23.8	11.0	8.6	0.4			882.9			1478.2		
	20	14.2	0.0	28.1	0.0	193.0	197.0			445.3	437.0	424.0	400.0					24.7	32.0	10.6	0.4			806.7			1368.5		
	21	14.2	0.0	27.8	0.0	193.0	194.0			397.7	401.0	409.0	367.0					22.1	32.0	8.8	0.4			741.1			1286.1		
	22	14.2	0.0	28.3	0.0	188.0	174.0			395.3	387.0	425.0	371.0					19.5	32.0	8.9	0.4			684.0			1274.6		
	23	14.2	0.0	28.1	0.0	173.0	172.0			331.6	303.0	362.0	302.0					19.3	32.0	11.0	0.4			634.2			1167.3		
	24	14.2	0.0	26.4	0.0	174.0	173.0			294.0	277.0	330.0	276.0					19.2	32.0	9.2	0.4			590.3			1049.1		
	1	14.2	0.0	22.6	0.0	137.0	141.0			291.1	277.0	337.0	277.0					21.6	32.0	7.3	0.4			551.7			922.3		
	2	14.4	0.0	22.3	0.0	141.0	142.0			288.2	277.0	345.0	273.0					21.5	32.0	7.4	0.4			517.7			840.8		
	3	7.3	0.0	22.6	0.0	140.0	141.0			328.7	303.0	347.0	341.0					18.8	32.0	7.5	0.4			487.6			845.5		
	4	7.3	0.0	22.6	0.0	128.0	127.0			354.7	329.0	327.0	339.0					18.7	32.0	7.6	0.4			460.9			869.2		
	5	7.3	0.0	22.6	0.0	121.0	124.0			311.3	303.0	292.0	286.0					18.6	32.0	7.8	0.4			437.1			878.7		
	6	7.3	0.0	22.6	0.0	118.0	122.0			291.1	277.0	293.0	275.0					18.5	32.0	7.9	0.4			415.5			878.7		
	7	7.3	0.0	16.8	0.0	113.0	123.0			294.0	277.0	263.0	275.0					15.8	32.0	6.0	0.4						873.9		
	8	7.3	0.0	23.0	0.0	104.0	123.0			291.1	277.0	276.0	276.0					15.7	32.0	6.1	0.4						826.8		
	9	0.0	0.0	17.3	0.0	120.0	120.0			291.1	277.0	253.0	271.0					15.6	32.0	8.2	0.4						772.0		
	10	7.3	0.0	17.3	0.0	134.0	121.0			288.2	277.0	221.0	275.0					15.5	32.0	6.4	0.4						781.0		
19	11	7.3	0.0	17.3	0.0	134.0	121.0			248.1	234.0	197.0	215.0					15.3	32.0	6.5	0.4						754.2		
	12	7.3	0.0	17.4	0.0	135.0	119.0			209.7	213.0	226.0	196.0					15.2	32.0	6.6	0.4						672.2		
日	13	7.3	0.0	17.3	0.0	116.0	116.0			219.1	205.0	230.0	200.0					15.1	32.0	6.8	0.4						591.1		
	14	7.3	0.0	17.3	0.0	137.0	121.0			224.9	205.0	210.0	198.0					15.0	32.0	6.9	0.4						504.2		
	15	0.0	0.0	17.3	0.0	136.0	119.0			216.2	205.0	230.0	200.0					12.4	32.0	7.0	0.4						515.1		
	16	7.3	0.0	11.3	0.0	137.0	138.0			204.6	205.0	219.0	201.0					12.3	32.0	5.1	0.4						723.4		
	17	7.3	0.0	11.5	0.0	113.0	124.0			209.3	201.0	222.0	198.0					12.3	32.0	5.1	0.4						740.9		
	18	7.3	0.0	11.5	0.0	100.0	120.0			209.3	201.0	186.0	198.0					12.6	32.0	5.2	0.4						599.0		
	19	7.3	0.0	17.3	0.0	99.0	120.0			209.3	201.0	209.0	197.0					12.5	32.0	5.3	0.4						556.3		
	20	7.3	0.0	11.5	0.0	101.0	118.0			209.3	201.0	207.0	201.0					12.5	32.0	5.4	0.4						544.9		
	21	7.3	0.0	5.8	0.0	82.0	120.0			209.3	201.0	205.0	205.0					12.4	32.0	5.4	0.4						548.7		
	22	0.0	0.0	11.5	0.0	80.0	119.0			209.3	201.0	205.0	205.0					12.4	32.0	3.5	0.4						541.1		
	23	7.3	0.0	11.5	0.0	84.0	120.0			209.3	201.0	200.0	200.0					12.3	32.0	5.5	0.4						497.0		
	24	0.0	0.0	11.5	0.0	77.0	71.0			209.3	201.0	212.0	200.0					12.3	32.0	3.6	0.4						486.2		

※－：欠測

様式１－10

中部地方整備局　木曽川水系　主要洪水時刻流量表

洪水No.	S45.6.15	木曽川																											
日	時	三浦ダム		牧尾ダム		読書ダム		阿木川ダム		兼山ダム		丸山ダム		高根第一ダム		高根第二ダム		朝日ダム		秋神ダム		岩屋ダム		川辺ダム		今渡	犬山	味噌川ダム	
		流入量	放流量	流入量	放流量	流入量	放流量	流入量	放流量	流入量	放流量	流入量	放流量	流入量	放流量	流入量	放流量	流入量	放流量	流入量	放流量	流入量	放流量	流入量	放流量			流入量	放流量
	1					23.0	0.0			78.5	0.0	4.0	52.0	6.4	0.0	1.5	0.0	1.6	0.0	2.7	0.5			54.9	0.5		165.7		
	2					22.0	0.0			27.2	0.0	4.0	52.0	6.4	0.0	1.5	0.0	1.7	0.0	2.6	0.5			76.0	0.5		133.6		
	3					22.0	0.0			54.2	0.0	2.0	50.0	6.4	0.0	1.5	0.0	1.8	0.0	2.6	0.5			36.7	0.5		95.5		
	4					21.0	0.0			46.1	0.0	3.0	51.0	6.4	0.0	1.5	0.0	1.8	0.0	2.5	0.5			51.8	0.5		112.5		
	5					20.0	0.0			49.6	0.0	0.0	60.0	6.4	0.0	1.5	0.0	1.9	0.0	2.5	0.5			39.8	0.5		136.4		
	6					17.0	0.0			56.2	51.0	3.0	51.0	6.4	0.0	1.5	0.0	1.9	0.0	2.4	0.5			58.0	67.1		130.9		
	7					18.0	0.0			76.5	51.0	4.6	80.0	5.6	0.0	2.5	0.0	1.3	0.0	2.4	0.5			61.1	67.1		122.8		
	8					26.0	44.0			53.3	51.0	9.8	62.0	5.6	0.0	2.5	0.0	1.4	0.0	2.3	0.5			61.1	67.1		122.8		
	9					42.0	73.0			93.3	102.0	68.4	80.0	5.6	0.0	2.5	0.0	1.4	0.0	2.3	0.5			67.5	70.5		122.8		
	10					69.0	76.0			91.4	102.0	101.6	90.0	5.6	0.0	2.5	0.0	1.5	0.0	2.2	0.5			64.5	70.5		125.5		
14	11					80.0	77.0			148.5	102.0	129.0	158.0	5.6	0.0	2.5	0.0	1.5	0.0	2.2	0.5			67.5	70.5		125.5		
	12					77.0	75.0			150.7	102.0	118.4	159.0	5.6	0.0	2.5	0.0	1.6	0.0	2.1	0.5			67.5	70.5		128.2		
日	13					76.0	74.0			179.7	102.0	45.4	86.0	6.4	0.0	1.5	0.0	2.9	0.0	2.2	0.5			64.5	67.5		128.2		
	14					80.0	77.0			118.8	102.0	112.4	124.0	6.4	0.0	1.5	0.0	3.0	0.0	2.2	0.5			64.5	67.5		130.9		
	15					81.0	77.0			130.4	102.0	104.2	110.0	7.1	0.0	1.5	0.0	3.1	0.0	2.1	0.5			67.5	67.5		130.9		
	16					80.0	76.0			113.0	102.0	128.0	99.0	7.1	0.0	1.5	0.0	3.1	0.0	2.0	0.5			70.5	67.5		133.6		
	17					81.0	75.0			153.6	102.0	127.2	162.0	8.3	0.0	1.5	0.0	3.2	0.0	2.0	0.5			76.9	67.8		136.4		
	18					72.0	98.0			182.6	102.0	116.4	186.0	10.1	0.0	2.5	0.0	3.2	0.0	2.6	0.5			73.8	67.8		142.0		
	19					81.0	121.0			198.1	190.0	136.6	183.0	10.6	0.0	2.5	0.0	4.0	0.0	4.3	0.5			81.3	105.5		128.2		
	20					90.0	120.0			202.3	200.0	174.4	186.0	13.1	0.0	2.5	0.0	3.0	0.0	4.4	0.5			84.3	105.5		133.6		
	21					110.0	119.0			202.3	200.0	186.0	186.0	15.6	0.0	2.8	0.0	3.0	0.0	4.4	0.5			86.9	108.1		187.8		
	22					121.0	120.0			202.3	200.0	194.8	189.0	16.1	0.0	3.2	0.0	3.1	0.0	5.9	0.5			83.7	132.0		204.5		
	23					122.0	119.0			196.5	200.0	188.0	188.0	16.6	0.0	4.0	0.0	5.7	0.0	5.9	0.5			93.3	132.6		194.4		
	24					121.0	119.0			196.5	200.0	194.2	200.0	17.1	0.0	4.5	0.0	5.8	0.0	5.9	0.5			106.1	133.3		258.8		
	1	17.7	0.0			132.0	119.0			204.4	205.0	207.2	184.0	18.1	0.0	5.0	0.0	5.8	0.0	5.8	0.5			98.2	89.1		336.8		
	2	11.8	0.0			156.0	120.0			189.9	205.0	185.6	203.0	19.8	4.0	9.5	0.0	5.9	0.0	7.4	0.5			121.7	118.7		350.1		
	3	29.5	0.0			219.0	121.0			216.0	205.0	193.2	199.0	24.1	18.0	24.0	0.0	5.9	0.0	9.2	0.5			134.3	155.5		400.8		
	4	53.1	0.0	179.3	0.0	242.0	196.0			204.4	205.0	201.0	201.0	30.0	5.0	12.5	0.0	9.9	0.0	12.3	0.5			137.4	155.5		430.0		
	5	86.3	0.0	242.6	0.0	379.0	372.0			218.9	205.0	279.4	204.0	38.1	0.0	9.0	0.0	12.2	0.0	12.2	0.5			146.4	155.5		465.3		
	6	106.3	0.0	288.7	0.0	509.0	520.0			216.4	217.0	514.2	259.0	47.8	0.0	10.5	0.0	12.2	0.0	13.8	0.5			149.5	155.5		460.1		
	7	147.5	0.0	349.9	0.0	561.0	562.0			550.2	516.0	669.0	557.0	54.0	0.0	18.5	0.0	18.3	0.0	28.4	0.5			188.7	155.5		444.9		
	8	177.2	0.0	365.8	0.0	632.0	624.0			844.8	886.0	941.0	857.0	66.3	0.0	26.0	0.0	22.3	0.0	35.0	0.5			221.9	155.5		911.7		
	9	177.2	0.0	459.3	30.9	784.0	795.0			1094.4	1209.0	1162.0	1114.0	66.3	80.0	114.1	38.8	56.1	32.0	48.1	0.5			277.5	159.7		1346.6		
	10	195.5	0.0	502.3	28.5	995.0	1025.0			1458.4	1454.0	1183.0	1225.0	90.6	94.0	123.5	38.3	64.0	32.0	52.9	0.5			370.7	334.5		1693.3		
15	11	254.8	0.0	564.5	28.5	1451.0	1412.0			1706.1	1765.0	1711.0	1723.0	98.1	138.0	178.4	37.8	67.8	32.0	59.8	0.5			607.5	604.5		2236.8		
	12	229.3	0.0	627.4	28.5	1301.0	1393.0			2132.4	2248.0	2070.2	2208.0	100.0	209.0	267.7	38.8	72.0	32.0	65.0	0.5			864.0	864.0		3219.0		
日	13	214.2	26.3	676.3	28.5	1346.0	1346.0			2351.4	2359.0	2164.8	2362.0	95.2	38.0	79.6	38.2	68.4	32.0	70.5	0.5			1250.6	1274.8		3853.9		
	14	175.6	35.0	664.3	30.9	1440.0	1427.0			2357.2	2359.0	2401.6	2361.0	119.4	213.0	260.2	42.0	74.4	32.0	73.0	0.5			1423.7	1559.6		4403.0		
	15	149.0	35.0	677.5	30.9	1608.0	1569.0			2410.0	2416.0	2477.2	2396.0	150.4	225.0	300.1	73.8	82.6	32.0	81.1	0.5			1538.9	1626.5		4679.1		
	16	155.7	35.0	623.9	35.9	1685.0	1724.0			2631.0	2607.0	3019.6	2950.0	163.5	212.0	272.1	143.1	104.3	32.0	97.5	0.5			2011.7	2114.9		5128.0		
	17	176.4	35.0	564.2	77.1	1673.0	1719.0			3175.6	3125.0	3109.8	3104.0	172.4	239.0	277.8	196.0	296.1	32.0	111.5	0.5			2359.1	2401.7		5963.2		
	18	155.7	35.0	630.4	204.9	1703.0	1657.0			3435.4	3443.0	3514.8	3479.0	150.0	237.0	270.6	258.9	326.1	32.0	104.1	0.5			2565.5	2559.8		6569.3		
	19	114.2	35.0	611.9	440.9	2266.0	2240.0			3793.0	3779.0	3747.8	3888.0	124.2	236.0	269.5	262.8	333.3	32.0	87.7	2.2			2561.3	2569.8		7069.4		
	20	86.6	35.0	516.5	440.9	1996.0	2035.0			3688.5	3687.0	3590.6	3608.0	110.9	238.0	256.1	262.8	285.0	59.9	79.1	19.2			2527.3	2530.1		7174.6		
	21	72.8	35.0	440.2	407.6	1920.0	2040.0			3352.1	3277.0	3340.6	3189.0	100.2	237.0	249.4	262.8	323.1	210.1	71.3	34.9			2459.6	2462.4		6920.4		
	22	72.8	35.0	395.1	400.9	1942.0	2074.0			3340.5	3313.0	3355.0	3307.0	89.1	232.0	245.3	262.0	298.3	269.0	61.9	36.9			2367.6	2359.1		6685.3		
	23	72.8	35.0	350.3	400.9	1699.0	1719.0			3517.7	3501.0	3462.0	3420.0	81.4	112.0	138.0	148.0	194.6	173.2	55.4	34.1			2322.4	2308.2		6802.4		
	24	107.2	35.0	438.8	407.6	1642.0	1642.0			3649.9	3644.0	3578.0	3572.0	82.9	91.0	108.6	148.7	173.9	152.6	52.8	31.3			2428.6	2442.8		6920.4		

※-：欠測

様式１－10

中部地方整備局　木曽川水系　主要洪水時刻流量表

洪水No.	S45.6.15	木曽川																																					
日	時	三浦ダム		牧尾ダム		読書ダム		阿木川ダム		兼山ダム		丸山ダム		高根第一ダム		高根第二ダム		朝日ダム		秋神ダム		岩屋ダム		川辺ダム		今渡	犬山	味噌川ダム											
		流入量	放流量	流入量	放流量	流入量	放流量	流入量	放流量	流入量	放流量	流入量	放流量	流入量	放流量	流入量	放流量	流入量	放流量	流入量	放流量	流入量	放流量	流入量	放流量			流入量	放流量										
	1	121.2	35.0	638.8	504.2	1671.0	1659.0			3710.4	3691.0	3516.0	3606.0	95.9	53.0	76.0	129.7	176.3	163.0	57.5	37.8			2690.8	2690.8		7326.3										
	2	124.2	35.0	675.9	580.9	1770.0	1745.0			3683.4	3691.0	3655.0	3637.0	103.4	0.0	28.8	42.9	94.6	123.5	57.3	50.5			2849.9	2849.9		7618.9										
	3	138.4	35.0	606.6	574.2	2125.0	2007.0			3916.5	3943.0	4095.0	4101.0	119.6	0.0	40.5	37.4	62.6	76.1	65.8	53.0			2945.8	2945.8		7838.1										
	4	138.4	35.0	593.9	480.9	2194.0	2237.0			4102.5	4129.0	4221.2	4327.0	131.0	0.0	42.1	37.4	70.4	71.0	76.9	65.7			3031.1	3031.1		8237.3										
	5	138.4	35.0	603.1	480.9	2171.0	2117.0			4143.0	4129.0	4290.2	4325.0	115.3	0.0	43.7	37.4	69.1	64.6	85.2	73.3			3041.8	3041.8		8514.5										
	6	138.4	35.0	603.8	514.2	2027.0	1983.0			4143.0	4129.0	4387.0	4329.0	107.4	0.0	45.2	37.4	71.5	64.6	84.8	76.6			3020.5	3020.5		8432.5										
	7	117.0	35.0	565.3	507.6	1951.0	1951.0			4319.5	4288.0	4375.6	4323.0	115.0	0.0	39.5	44.2	69.3	65.2	85.2	76.9			3137.2	3137.2		8416.1										
	8	105.2	35.0	506.3	480.9	2013.0	2002.0			4302.0	4288.0	4309.0	4321.0	102.9	0.0	35.8	131.6	125.1	129.1	81.8	77.1			3347.8	3347.8		8613.4										
	9	75.0	35.0	461.7	474.2	1868.0	1912.0			4299.0	4288.0	4173.6	4278.0	103.4	150.0	167.7	172.4	206.1	186.5	75.9	77.1			3282.5	3282.5		8729.5										
	10	75.0	35.0	421.5	440.9	1675.0	1597.0			4075.0	4064.0	4051.8	3988.0	95.9	176.0	201.0	213.6	248.0	243.9	72.6	74.0			3224.5	3224.5		8563.8										
16	11	85.8	35.0	415.2	440.9	1667.0	1617.0			3928.0	3925.0	3928.8	3894.0	100.8	177.0	195.9	185.0	235.1	236.3	65.2	64.7			3032.5	3032.5		8172.8										
	12	96.8	35.0	421.7	440.9	1564.0	1590.0			3660.0	3576.0	3424.2	3459.0	95.8	224.0	248.7	189.0	221.2	225.1	65.4	64.7			2915.1	2915.1		7853.9										
日	13	82.1	35.0	415.2	440.9	1512.0	1512.0			3154.8	3166.0	2997.6	2933.0	101.4	72.0	85.9	188.8	220.6	251.5	65.2	58.4			2745.5	2745.5		7250.3										
	14	104.5	35.0	410.9	380.9	1498.0	1511.0			3100.6	3101.0	2859.0	2941.0	102.2	233.0	241.9	183.5	219.9	224.6	63.7	58.4			2563.7	2563.7		6743.7										
	15	90.2	35.0	419.5	380.9	1467.0	1454.0			2967.4	2957.0	2663.6	2710.0	94.1	189.0	213.1	189.6	224.2	224.6	64.7	58.4			2468.1	2468.1		6483.0										
	16	70.2	35.0	445.0	380.9	1432.0	1456.0			2579.0	2547.0	2440.4	2336.0	98.9	219.0	238.3	191.2	223.9	224.6	59.1	58.4			2489.6	2455.5		6059.8										
	17	67.5	35.0	435.5	430.9	1310.0	1260.0			2484.1	2444.0	2376.0	2334.0	84.4	147.0	169.7	194.8	226.7	224.6	59.0	58.4			2408.3	2414.0		5637.6										
	18	52.5	35.0	385.8	430.9	1290.0	1290.0			2432.8	2444.0	2269.0	2287.0	74.1	154.0	179.4	191.9	224.1	224.6	52.9	52.3			2424.5	2407.5		5504.6										
	19	57.1	35.0	353.5	410.9	1148.0	1174.0			2412.7	2432.0	2237.0	2231.0	67.4	52.0	71.5	191.9	218.7	224.6	49.8	49.1			2195.3	2121.5		5425.6										
	20	44.8	35.0	345.8	390.9	1207.0	1181.0			2341.6	2342.0	2215.0	2119.0	63.8	51.0	68.4	163.3	182.0	193.4	46.8	45.8			2073.6	2061.5		5077.1										
	21	42.1	35.0	323.2	385.9	1127.0	1166.0			2068.5	2104.0	2089.0	1957.0	63.8	46.0	59.3	127.6	160.0	155.8	46.9	45.8			2003.2	1970.0		4876.1										
	22	42.1	35.0	310.3	380.9	1056.0	1017.0			2044.4	2007.0	2091.0	2079.0	56.3	46.0	62.7	112.7	132.4	133.4	44.3	39.3			1906.4	1891.3		4642.6										
	23	42.1	35.0	245.6	350.9	1008.0	995.0			1845.1	1832.0	1903.0	1921.0	52.2	0.0	14.5	96.5	124.1	117.3	41.1	36.1			1798.1	1789.0		4522.0										
	24	39.5	35.0	189.5	240.9	993.0	1006.0			1737.5	1719.0	1831.0	1699.0	52.2	0.0	15.2	84.7	109.9	111.0	39.9	32.9			1706.6	1691.5		4227.5										
	1	24.8	35.0	162.3	200.9	884.0	923.0			1701.5	1710.0	1666.0	1648.0	49.6	0.0	11.6	80.7	97.7	104.3	38.2	32.9			1657.7	1633.5		3931.7										
	2	24.8	35.0	156.7	200.9	878.0	786.0			1476.3	1474.0	1581.0	1473.0	44.4	0.0	11.9	75.4	96.1	97.6	35.1	29.7			1613.7	1583.5		3744.1										
	3	24.8	35.0	156.7	180.9	789.0	815.0			1517.7	1483.0	1524.0	1524.0	41.8	0.0	16.8	38.8	70.2	74.5	33.9	26.4			1514.6	1514.6		3582.4										
	4	17.5	35.0	135.7	160.9	760.0	786.0			1613.7	1552.0	1477.0	1561.0	41.8	0.0	18.4	38.8	51.8	48.3	32.1	26.4			1394.7	1370.5		3403.5										
	5	17.5	35.0	141.9	160.9	741.0	741.0			1368.6	1369.0	1519.0	1561.0	40.1	0.0	16.8	38.8	56.4	45.0	32.0	26.4			1313.6	1301.5		3279.9										
	6	17.5	35.0	129.2	160.9	663.0	689.0			1293.5	1222.0	1077.0	1281.0	40.1	0.0	15.7	38.8	56.6	45.0	29.9	26.4			1235.4	1226.3		2990.7										
	7	17.5	35.0	116.5	140.9	669.0	636.0			1231.1	1218.0	798.2	1187.0	37.4	0.0	12.2	39.4	54.2	45.0	27.7	26.4			1167.5	1170.5		2827.4										
	8	17.5	35.0	88.4	70.9	653.0	646.0			1122.0	1063.0	812.8	1039.0	37.4	0.0	9.5	39.4	49.1	45.0	27.5	26.4			1106.6	1097.5		2733.5										
	9	17.5	35.0	86.1	50.9	637.0	626.0			918.5	927.0	777.0	835.0	49.6	111.0	123.3	39.0	50.8	38.6	29.2	26.4			1063.5	1069.5		2470.1										
	10	17.5	35.0	80.3	30.9	625.0	612.0			814.8	799.0	741.2	747.0	37.9	134.0	150.1	38.5	51.7	38.6	26.7	26.7			1048.6	1036.5		2236.8										
17	11	17.5	35.0			565.0	562.0			751.8	736.0	858.8	708.0	41.8	118.0	126.7	38.2	52.6	38.7	25.9	26.7			1024.4	1036.5		1975.3										
	12	17.5	35.0			516.0	512.0			746.8	736.0	908.2	711.0	51.9	138.0	148.7	37.5	53.0	38.7	25.5	26.7			916.4	919.4		1935.9										
日	13	17.5	35.0			498.0	514.0			804.2	747.0	924.8	756.0	23.6	10.0	20.3	38.0	50.7	38.8	22.5	20.0			822.5	819.5		1812.6										
	14	17.5	35.0			471.0	483.0			805.2	748.0	777.0	741.0	39.3	115.0	127.9	37.5	53.4	38.8	22.4	20.0			760.7	736.5		1759.9										
	15	17.5	35.0			456.0	455.0			775.6	759.0	727.0	715.0	32.7	111.0	124.8	37.2	50.9	38.8	22.2	20.0			800.9	743.5		1707.9										
	16	10.2	35.0			421.0	466.0			778.5	759.0	734.0	716.0	38.0	128.0	131.9	38.7	53.7	38.8	20.2	20.0			755.6	743.5		1693.3										
	17	17.5	35.0			408.0	464.0			776.7	763.0	727.0	715.0	42.4	132.0	141.9	38.0	54.8	42.4	18.0	20.0			716.3	743.5		1715.3										
	18	10.2	35.0			375.0	441.0			754.7	770.0	653.0	609.0	21.5	37.0	63.1	38.0	55.7	45.8	19.9	20.0			686.7	659.5		1693.3										
	19	17.5	35.0			394.0	402.0			675.6	659.0	628.0	628.0	25.6	0.0	11.4	38.0	53.1	45.8	21.9	20.0			662.5	659.5		1656.8										
	20	17.5	35.0			397.0	388.0			672.8	662.0	719.0	623.0	28.1	0.0	5.9	19.0	43.5	38.9	20.8	13.0			653.5	659.5		1570.9										
	21	10.2	35.0			390.0	393.0			665.8	655.0	698.0	626.0	25.6	0.0	10.2	0.0	18.0	32.0	20.1	10.0			623.4	635.5		1535.8										
	22	17.5	35.0			357.0	401.0			671.6	655.0	657.0	627.0	25.6	0.0	9.1	0.0	12.0	32.0	18.8	10.0			593.6	575.5		1466.8										
	23	10.2	35.0			388.0	422.0			678.5	659.0	628.0	628.0	16.0	0.0	14.1	0.0	10.1	32.0	20.8	10.0			563.4	575.5		1412.7										
	24	17.5	35.0			388.0	388.0			664.0	659.0	632.0	626.0	27.8	0.0	8.6	0.0	9.4	32.0	21.5	10.0			572.5	575.5		1419.4										

※－：欠測

様式１－10

中部地方整備局　木曽川水系　主要洪水時刻流量表

洪水No.	S46. 9. 6																															
		木曽川																														
日	時	三滝ダム		牧尾ダム		読書ダム		阿木川ダム		兼山ダム		丸山ダム		高根第一ダム		高根第二ダム		朝日ダム		秋神ダム		岩屋ダム		川辺ダム		今渡	犬山	味噌川ダム	
		流入量	放流量	流入量	放流量	流入量	放流量	流入量	放流量	流入量	放流量	流入量	放流量	流入量	放流量	流入量	放流量	流入量	放流量	流入量	放流量	流入量	放流量	流入量	放流量			流入量	放流量
	1																															
	2																															
	3																															
	4																															
	5																															
	6																															
	7																															
	8																															
	9																															
	10																															
4	11																															
	12																															
日	13																															
	14																															
	15																															
	16																															
	17																															
	18																															
	19																															
	20																															
	21																															
	22																															
	23																															
	24																															
	1					47.0	53.0			78.1	62.0	110.4	35.0	4.2	0.0	0.7	0.0	2.1	0.0	2.7	0.4			102.2	73.8		247.4					
	2					47.0	53.0			50.5	62.0	105.0	51.0	4.2	0.0	0.7	0.0	2.2	0.0	2.6	0.4			95.2	73.1		245.0					
	3					50.0	53.0			58.9	62.0	95.0	65.0	4.2	0.0	0.7	0.0	2.3	0.0	2.5	0.4			82.6	73.1		245.0					
	4					53.0	53.0			61.6	62.0	102.0	66.0	4.2	0.0	0.7	0.0	2.4	0.0	2.5	0.4			88.6	72.8		252.2					
	5					53.0	53.0			64.3	62.0	111.0	63.0	4.2	0.0	0.7	0.0	2.4	0.0	2.4	0.4			76.0	72.8		257.2					
	6					54.0	53.0			98.3	123.0	114.0	96.0	4.2	0.0	0.7	0.0	2.8	16.0	2.4	0.4			80.7	87.0		257.2					
	7					51.0	54.0			74.3	126.0	97.0	49.0	4.2	0.0	0.7	0.0	2.7	16.0	3.3	0.4			78.4	87.9		254.7					
	8					59.0	60.0			79.0	128.0	164.0	98.0	4.8	0.0	0.7	0.0	2.7	16.0	3.4	0.4			84.7	87.9		254.7					
	9					86.0	73.0			107.8	200.0	152.0	104.0	5.9	0.0	0.7	0.0	2.5	4.0	4.3	0.4			87.9	87.9		254.7					
	10					105.0	106.0			194.4	200.0	157.0	229.0	8.5	0.0	1.5	0.0	2.5	0.0	4.3	0.4			87.9	87.9		254.7					
5	11					121.0	122.0			285.8	200.0	171.0	279.0	9.0	0.0	1.5	0.0	2.5	0.0	4.2	0.4			103.7	87.9		254.7					
	12					142.0	141.0			291.4	200.0	163.0	277.0	11.0	0.0	1.8	0.0	2.6	0.0	4.1	0.4			106.4	87.4		257.2					
日	13					170.0	168.0			273.1	118.0	85.8	279.0	11.2	0.0	2.5	0.0	3.5	0.0	4.1	0.4			99.6	87.0		257.2					
	14					198.0	199.0			280.6	200.0	163.0	279.0	12.9	0.0	2.5	0.0	3.6	0.0	4.0	0.4			106.0	87.0		242.5					
	15					206.0	195.0			278.0	217.0	163.0	279.0	13.9	0.0	3.0	0.0	3.6	0.0	4.0	0.4			94.1	122.5		277.3					
	16					218.0	202.0			273.8	266.0	186.2	279.0	13.6	0.0	3.0	0.0	3.7	0.0	3.9	0.4			152.3	155.5		319.9					
	17					226.0	182.0			276.4	277.0	203.6	279.0	13.9	0.0	3.0	0.0	6.0	0.0	6.6	0.4			183.9	155.5		420.6					
	18					245.0	204.0			270.8	277.0	337.0	279.0	28.5	0.0	3.0	0.0	8.5	0.0	7.3	0.4			221.3	202.3		486.2					
	19					240.0	206.0			273.6	277.0	351.6	282.0	44.6	0.0	8.0	0.0	8.5	0.0	21.2	0.4			249.0	239.5		513.7					
	20					237.0	208.0			287.6	277.0	388.2	307.0	60.6	0.0	15.0	0.0	10.7	0.0	21.3	0.4			262.8	256.5		529.7					
	21			241.9	35.9	242.0	221.0			294.0	303.0	405.6	307.0	63.0	0.0	16.0	0.0	13.0	0.0	26.7	0.4			268.1	268.1		579.1					
	22			258.8	76.7	264.0	233.0			302.0	311.0	394.0	307.0	55.6	0.0	16.0	0.0	15.3	0.0	27.0	0.4			265.7	281.5		626.4					
	23			266.6	176.2	286.0	268.0			296.4	311.0	394.0	307.0	49.4	0.0	16.0	0.0	14.5	16.0	27.4	0.4			319.4	294.1		666.4					
	24			269.6	282.9	296.0	299.0			310.4	311.0	449.0	307.0	43.6	0.0	15.0	0.0	13.6	32.0	25.9	0.4			444.7	441.5		689.2					

※－：欠測

様式１－10

中部地方整備局　木曽川水系　主要洪水時刻流量表

洪水No.	S46. 9. 6	木曽川																															
日	時	三浦ダム		牧尾ダム		読書ダム		阿木川ダム		兼山ダム		丸山ダム		高根第一ダム		高根第二ダム		朝日ダム		秋神ダム		岩屋ダム		川辺ダム		今渡	犬山	味噌川ダム	
		流入量	放流量	流入量	放流量	流入量	放流量	流入量	放流量	流入量	放流量	流入量	放流量	流入量	放流量	流入量	放流量	流入量	放流量	流入量	放流量	流入量	放流量	流入量	放流量			流入量	放流量
	1			252.3	302.9	300.0	299.0			344.0	311.0	449.0	377.6	42.4	0.0	15.0	0.0	9.3	16.0	26.1	0.4			498.3	482.5		839.0		
	2			214.3	299.6	405.0	406.0			398.8	363.0	397.0	373.0	41.9	0.0	14.0	0.0	9.1	16.0	24.5	0.4			536.2	542.5		948.9		
	3			179.8	257.9	508.0	498.0			391.2	389.0	445.0	403.0	38.8	0.0	12.0	0.0	7.5	24.0	17.5	0.4			559.7	575.5		959.7		
	4			145.0	202.9	492.0	514.0			429.6	447.0	513.0	447.0	37.4	0.0	12.0	0.0	8.3	32.0	17.7	0.4			616.4	603.8		1111.6		
	5			143.2	192.9	482.0	473.0			475.0	484.0	504.0	492.0	37.4	0.0	12.0	0.0	10.5	32.0	17.8	0.4			617.4	639.5		1213.1		
	6			130.7	192.9	491.0	453.0			489.0	484.0	563.0	527.0	40.4	0.0	11.0	38.0	34.1	32.0	19.7	0.4			632.3	663.9		1293.6		
	7			137.9	206.2	510.0	509.0			629.4	630.0	643.0	655.0	45.0	0.0	12.0	38.7	57.8	32.0	23.3	0.4			556.3	562.6		1312.6		
	8			257.4	302.9	597.0	596.0			666.0	675.0	617.0	677.0	59.7	0.0	18.0	38.7	64.9	32.0	23.4	0.4			521.5	521.5		1344.5		
	9			520.0	446.7	641.0	640.0			671.6	675.0	629.0	677.0	91.1	10.0	46.0	38.7	74.5	32.0	32.7	0.4			515.2	521.5		1344.5		
	10			1566.9	1326.6	902.0	903.0			720.6	721.0	754.0	724.0	96.8	79.5	119.5	38.7	70.8	32.0	44.4	0.4			508.9	521.5		1344.5		
6	11			1516.1	1490.9	1630.0	1682.0			997.0	1001.0	987.0	1023.0	140.6	125.0	166.3	42.9	70.4	32.0	57.0	7.9			804.4	747.5		1543.9		
	12			1259.7	1457.6	2660.0	2660.0			1153.8	1197.0	1321.0	1291.0	201.5	95.0	160.2	78.7	91.4	32.8	84.7	31.9			1862.6	1815.2		2738.5		
日	13			1685.4	1440.9	2926.0	3004.0			2603.2	2582.0	2331.0	2199.0	254.8	30.0	92.6	147.1	187.3	53.8	137.4	68.7			3055.4	3055.4		4999.6		
	14			1617.4	1483.2	3051.0	3110.0			2948.0	3058.0	2722.0	2734.0	240.9	151.0	198.6	195.5	237.0	112.1	174.4	137.5			3437.7	3437.7		6453.6		
	15			1262.0	1349.9	3292.0	3285.0			3449.5	3453.0	3557.0	3581.0	203.0	242.0	288.1	248.1	289.6	181.2	139.3	138.8			3950.6	3950.6		7324.8		
	16			1016.1	1125.9	3447.0	3467.0			3938.5	3915.0	4082.0	3998.0	173.2	284.0	314.6	342.0	365.2	247.0	108.9	81.1			4153.6	4175.7		8140.2		
	17			802.6	792.6	3066.0	3146.0			4165.9	4191.0	4500.0	4482.0	157.2	300.0	338.1	367.9	420.1	331.8	89.2	75.2			3823.9	3849.2		8346.7		
	18			659.2	625.9	2316.0	2349.0			4510.2	4511.0	4697.0	4781.0	213.7	300.0	350.1	361.7	414.1	378.5	88.1	74.5			3460.6	3504.8		8330.8		
	19			884.9	692.6	1695.0	1698.0			4317.9	4343.0	3974.0	4082.0	286.4	300.0	380.6	359.4	429.1	396.0	126.1	95.7			3077.5	3102.8		7967.4		
	20			1255.1	1084.2	1695.0	1607.0			3487.2	3380.0	3089.0	3149.0	341.7	268.0	340.5	362.5	437.1	419.3	183.7	139.8			2963.4	2957.6		7175.7		
	21			1203.9	1100.9	2290.0	2230.0			2893.4	3013.0	2407.0	2497.0	289.0	294.0	371.5	360.4	444.1	434.0	204.9	192.6			3113.9	3113.9		6694.8		
	22			1100.9	1100.9	2630.0	2630.0			2400.8	2407.0	2146.2	2393.0	247.3	300.0	368.8	361.8	446.6	444.0	184.9	194.2			3561.2	3561.2		6453.6		
	23			1017.6	984.2	2595.0	2616.0			2263.3	2229.0	2144.8	2168.0	234.8	254.0	334.9	359.3	446.7	444.0	166.7	164.4			4126.0	4126.0		6623.4		
	24			970.3	950.9	2391.0	2408.0			2488.6	2457.0	2717.0	2471.0	200.0	202.0	253.0	249.5	431.6	436.5	171.2	163.0			4382.3	4382.3		6911.3		
	1	200.7	35.0	963.6	950.9	2135.0	2139.0			2830.3	2850.0	2774.0	2768.0	182.0	143.0	187.1	286.2	372.3	389.9	157.6	163.0			4288.3	4288.3		6911.3		
	2	219.8	35.0	1002.3	950.9	2101.0	2033.0			2689.0	2652.0	2527.0	2569.0	150.0	152.0	211.3	214.1	273.5	275.9	124.0	125.3			4225.8	4225.8		6896.8		
	3	194.6	35.0	899.5	934.2	1997.0	2022.0			2389.6	2412.0	2371.0	2335.0	149.5	153.0	204.3	201.3	238.7	213.2	114.4	114.0			4188.5	4188.5		6896.8		
	4	188.9	35.0	739.4	750.9	1841.0	1837.0			2259.4	2082.0	2053.6	2143.0	125.5	140.0	195.6	217.5	259.8	226.4	103.8	107.4			4101.0	4101.0		6781.0		
	5	144.3	35.0	625.2	650.9	1756.0	1793.0			2109.3	2075.0	2076.4	1975.0	123.6	115.0	171.5	207.1	265.4	262.0	107.1	107.4			3853.5	3853.5		6439.5		
	6	120.9	35.0	611.8	650.9	1624.0	1601.0			2098.5	2075.0	2071.0	1975.0	126.2	89.0	129.0	205.4	257.8	262.0	110.3	99.2			3475.5	3475.5		6106.9		
	7	112.8	35.0	541.2	567.6	1390.0	1326.0			2132.0	2108.0	1915.0	1975.0	117.5	89.0	144.7	193.3	247.4	262.0	107.1	99.2			3137.5	3137.5		5769.7		
	8	95.5	35.0	474.4	475.9	1359.0	1375.0			2109.6	2108.0	1729.0	1965.0	109.9	87.0	129.1	184.6	219.2	226.3	101.3	99.2			2872.5	2872.5		5390.6		
	9	80.9	35.0	432.9	437.6	1283.0	1356.0			2018.2	2057.0	1651.6	1814.0	113.9	111.0	160.3	174.2	202.1	186.4	94.2	97.9			2748.5	2748.5		5288.3		
	10	88.2	35.0	433.9	420.9	1136.0	1095.0			1691.8	1698.0	1487.2	1522.0	127.0	147.0	181.0	160.1	200.4	181.8	91.1	91.4			2729.3	2732.5		5099.1		
7	11	80.9	35.0	452.8	420.9	1157.0	1153.0			1720.1	1675.0	1679.8	1587.0	118.8	156.0	190.1	163.7	204.0	182.4	92.5	91.4			2660.7	2657.5		4671.1		
	12	80.9	35.0	446.6	420.9	1102.0	1116.0			1845.7	1761.0	1669.2	1675.0	128.5	160.0	190.8	168.6	206.4	183.5	93.3	91.4			2505.0	2514.5		4659.1		
日	13	63.6	35.0	433.9	420.9	1136.0	1128.0			1708.0	1797.0	1432.6	1508.0	128.0	21.0	72.1	165.2	206.6	184.6	86.5	91.4			2427.5	2427.5		4659.1		
	14	74.5	35.0	427.1	420.9	1125.0	1122.0			1640.2	1695.0	1451.8	1446.0	111.2	157.0	192.2	159.7	189.3	185.2	81.1	86.4			2284.5	2284.5		4446.6		
	15	63.2	35.0	420.9	420.9	1108.0	1122.0			1737.4	1695.0	1584.6	1573.0	106.2	152.0	174.3	163.2	196.4	179.0	75.2	77.0			2214.5	2214.5		4261.8		
	16	67.9	35.0	433.9	420.9	1094.0	1081.0			1706.1	1634.0	1498.4	1510.0	108.6	183.0	216.9	166.8	200.2	180.0	75.0	75.1			2090.5	2090.5		4081.0		
	17	67.5	35.0	478.7	420.9	1096.0	1086.0			1621.2	1595.0	1495.4	1449.0	103.2	166.0	198.4	174.7	206.0	180.5	73.0	75.1			2060.5	2060.5		4047.5		
	18	67.5	35.0	446.6	420.9	1114.0	1112.0			1533.9	1496.0	1488.8	1454.0	93.3	99.0	127.3	175.9	203.1	187.8	69.1	75.1			2012.5	2012.5		3969.9		
	19	60.2	35.0	420.9	420.9	1129.0	1112.0			1531.2	1496.0	1414.2	1449.0	90.3	82.0	118.3	166.9	196.0	188.4	63.3	69.4			1953.4	1975.5		3925.9		
	20	52.5	35.0	403.9	480.9	1090.0	1112.0			1517.2	1496.0	1414.2	1449.0	85.7	80.0	101.7	158.6	185.6	188.4	57.9	60.3			1888.1	1856.5		3817.0		
	21	47.1	35.0	384.4	480.9	1091.0	1077.0			1480.8	1496.0	1497.0	1410.0	87.3	93.0	126.5	128.9	155.7	171.6	54.9	53.4			1831.7	1838.0		3763.2		
	22	42.1	35.0	347.9	475.9	1075.0	1093.0			1525.6	1496.0	1442.4	1454.0	79.7	91.0	115.8	125.7	146.4	149.4	50.7	51.0			1738.2	1738.2		3688.4		
	23	47.0	35.0	324.4	445.9	1057.0	1069.0			1514.4	1496.0	1413.4	1454.0	65.5	57.0	76.5	86.2	125.5	123.4	48.9	51.0			1675.7	1675.7		3572.4		
	24	44.5	35.0	294.9	414.2	1012.0	1006.0			1434.6	1461.0	1293.2	1328.0	68.7	0.0	22.2	47.0	64.0	64.5	48.9	51.0			1610.7	1610.7		3478.8		

※－：欠測

様式１－10

中部地方整備局　木曽川水系　主要洪水時刻流量表

洪水No.	S46.9.6																															
		木曽川																														
日	時	三浦ダム		牧尾ダム		読書ダム		阿木川ダム		兼山ダム		丸山ダム		高根第一ダム		高根第二ダム		朝日ダム		秋神ダム		岩屋ダム		川辺ダム		今渡	犬山	味噌川ダム					
		流入量	放流量	流入量	放流量	流入量	放流量	流入量	放流量	流入量	放流量	流入量	放流量	流入量	放流量	流入量	放流量	流入量	放流量	流入量	放流量	流入量	放流量	流入量	放流量			流入量	放流量				
	1	39.5	35.0	289.8	380.9	934.0	939.0			1321.4	1275.0	1284.4	1238.0	57.2	0.0	26.0	46.7	61.5	51.5	41.3	51.0			1541.3	1535.0		3245.5						
	2	32.1	35.0	240.5	347.6	908.0	891.0			1259.8	1219.0	1296.0	1238.0	57.2	0.0	22.1	46.9	64.2	51.5	41.1	43.4			1491.3	1491.3		3049.1						
	3	32.1	35.0	230.6	330.9	865.0	840.0			1231.8	1219.0	1150.4	1133.0	54.3	0.0	21.7	46.5	64.3	51.6	36.7	31.5			1410.3	1410.3		3001.0						
	4	32.1	35.0	225.1	325.9	817.0	810.0			927.6	996.0	1264.4	1012.0	60.1	0.0	21.3	46.1	61.7	51.6	42.2	42.7			1341.3	1341.3		2775.3						
	5	32.1	35.0	208.2	300.9	816.0	751.0			1044.4	970.0	1000.0	952.0	38.7	7.0	24.1	45.9	59.2	51.6	37.2	43.4			1245.0	1235.5		2505.6						
	6	32.1	35.0	208.0	295.9	794.0	793.0			991.2	970.0	934.0	952.0	60.0	60.0	79.9	45.8	59.3	51.6	37.1	43.4			1181.1	1168.5		2418.7						
	7	32.1	35.0	184.3	265.9	736.0	746.0			985.6	970.0	970.0	952.0	54.9	52.0	68.3	46.2	59.3	51.6	32.6	35.2			1137.4	1131.0		2350.4						
	8	32.1	35.0	172.7	235.9	727.0	719.0			1012.0	974.0	970.0	952.0	48.2	54.0	69.2	38.8	58.1	37.3	30.6	29.5			1022.8	1022.8		2241.4						
	9	32.1	35.0	161.2	204.2	690.0	719.0			995.2	974.0	882.0	906.0	50.2	96.0	111.2	36.7	53.0	37.3	31.7	26.9			973.8	948.5		2143.0						
	10	29.2	35.0	146.2	155.9	655.0	688.0			883.2	974.0	871.0	859.0	50.2	117.0	132.0	37.5	53.1	37.3	29.8	26.9			950.3	953.5		2039.0						
8	11	19.2	35.0	134.7	140.9	603.0	615.0			931.3	974.0	808.0	856.0	48.0	106.0	115.3	37.5	53.1	37.4	28.2	27.0			913.0	903.5		2007.5						
	12	17.5	35.0	112.4	120.9	550.0	542.0			920.3	994.0	832.0	856.0	33.0	33.0	47.2	37.5	53.2	37.4	27.5	26.4			815.3	818.5		2031.1						
日	13	17.5	35.0	108.4	120.9	522.0	508.0			875.3	976.0	831.0	819.0	40.6	12.0	27.1	37.5	53.3	37.4	28.8	25.8			814.5	795.5		1914.5						
	14	17.5	35.0	114.7	120.9	511.0	497.0			762.7	804.0	713.0	719.0	33.0	33.0	47.2	37.5	50.7	37.4	24.8	25.8			776.7	792.5		1793.9						
	15	17.5	35.0	108.7	130.9	472.0	481.0			775.2	749.0	703.0	679.0	35.0	35.0	44.5	37.5	48.2	37.4	24.8	25.8			770.9	783.5		1742.4						
	16	10.2	35.0	91.9	140.9	446.0	447.0			676.9	648.0	623.0	629.0	35.9	33.0	44.5	37.5	50.8	37.4	25.8	21.0			702.0	711.5		1613.4						
	17	17.5	35.0	85.9	140.9	439.0	447.0			647.7	554.0	621.0	585.0	36.0	36.0	47.2	37.5	48.2	37.4	24.0	21.1			691.1	678.5		1344.5						
	18	17.5	35.0	79.9	140.9	444.0	447.0			620.7	554.0	603.0	585.0	34.0	34.0	47.2	37.5	45.2	42.2	21.7	22.7			651.7	667.5		1213.1						
	19	10.2	35.0	80.4	115.9	459.0	447.0			597.8	550.0	557.0	557.0	34.0	34.0	45.2	36.9	47.8	42.2	21.7	22.7			603.3	606.5		1207.0						
	20	17.5	35.0	66.4	70.9	452.0	447.0			582.4	540.0	563.0	557.0	31.1	34.0	43.6	36.9	47.8	42.2	21.7	22.7			620.8	595.5		1213.1						
	21	17.5	35.0	50.9	50.9	455.0	447.0			569.1	540.0	557.0	557.0	33.0	33.0	43.6	36.9	46.5	42.2	21.7	22.7			589.2	595.5		1213.1						
	22	10.2	35.0	66.6	43.4	416.0	442.0			547.0	537.0	581.0	539.0	28.3	34.0	43.6	36.9	46.5	42.2	19.7	22.7			589.5	570.5		1207.0						
	23	17.5	35.0	59.1	40.9	395.0	364.0			599.0	575.0	719.0	653.0	20.9	18.0	36.0	38.7	45.2	42.2	19.7	22.7			560.2	566.5		1200.9						
	24	10.2	35.0	53.1	40.9	359.0	339.0			679.6	664.0	675.0	675.0	28.9	0.0	7.7	36.9	45.2	42.2	19.7	22.7			524.5	534.0		1281.0						

※－：欠測

様式１－10

中部地方整備局　木曽川水系　主要洪水時刻流量表

洪水No.	S47.7.13																															
		木曽川																														
日	時	三浦ダム		牧尾ダム		読書ダム		阿木川ダム		兼山ダム		丸山ダム		高根第一ダム		高根第二ダム		朝日ダム		秋神ダム		岩屋ダム		川辺ダム		今渡	犬山	味噌川ダム					
		流入量	放流量	流入量	放流量	流入量	放流量	流入量	放流量	流入量	放流量	流入量	放流量	流入量	放流量	流入量	放流量	流入量	放流量	流入量	放流量	流入量	放流量	流入量	放流量			流入量	放流量				
	1	12.2	0.0			104.0	119.0			172.0	201.0	200.0	194.0	9.6	0.0	2.0	0.0	3.4	0.0	7.9	0.4			254.0	266.6		491.1						
	2	6.1	0.0			96.0	101.0			216.0	179.0	214.0	178.0	9.3	0.0	2.0	0.0	3.4	0.0	7.7	0.4			270.4	257.8		487.9						
	3	12.2	0.0			102.0	119.0			190.0	201.0	212.0	176.0	9.3	0.0	2.0	0.0	3.8	0.0	8.9	0.4			271.8	249.7		465.3						
	4	6.1	0.0			101.0	119.0			157.0	201.0	191.0	137.0	9.3	0.0	1.8	0.0	3.8	0.0	8.3	0.4			249.9	249.9		465.3						
	5	12.2	0.0			101.0	119.0			163.0	201.0	198.0	144.0	9.3	0.0	1.8	0.0	3.7	0.0	7.5	0.4			243.6	249.9		471.7						
	6	12.2	0.0			105.0	119.0			119.0	201.0	184.0	142.0	9.3	0.0	1.8	0.0	3.7	0.0	9.4	0.4			246.6	249.8		471.7						
	7	6.1	0.0			123.0	119.0			190.0	201.0	205.0	187.0	9.3	0.0	1.8	0.0	3.2	0.0	8.0	0.4			232.3	244.9		468.5						
	8	12.2	0.0			139.0	119.0			166.0	201.0	182.0	134.0	9.1	0.0	1.8	0.0	3.2	0.0	7.3	0.4			215.8	222.1		468.5						
	9	6.1	0.0			150.0	130.0			187.0	201.0	171.0	183.0	9.1	0.0	2.0	0.0	4.9	0.0	11.1	0.4			220.6	217.4		443.2						
	10	12.2	0.0			144.0	146.0			247.0	201.0	172.0	256.0	9.1	0.0	2.0	0.0	3.1	0.0	11.2	0.4			227.1	217.6		434.0						
9	11	18.3	0.0			146.0	146.0			197.0	201.0	171.0	189.0	9.8	0.0	2.0	0.0	2.6	0.0	11.7	0.4			223.8	217.5		440.1						
	12	18.3	0.0			144.0	146.0			231.0	201.0	185.0	209.0	10.8	0.0	2.0	0.0	2.9	0.0	11.4	0.4			220.7	217.5		443.2						
日	13	12.2	0.0			144.0	146.0			201.0	200.0	162.0	198.0	11.0	0.0	2.5	0.0	3.2	0.0	9.9	0.4			224.1	217.8		446.4						
	14	12.2	0.0			146.0	146.0			253.5	200.0	177.0	255.0	11.2	0.0	2.5	0.0	3.3	0.0	7.0	0.4			214.6	217.8		446.4						
	15	12.2	0.0			146.0	146.0			248.5	200.0	223.0	247.0	11.2	0.0	3.0	0.0	3.4	0.0	6.2	0.4			217.8	217.8		446.4						
	16	18.3	0.0			146.0	146.0			253.5	200.0	223.0	241.0	10.9	0.0	3.0	0.0	3.4	0.0	6.2	0.4			211.5	217.8		446.4						
	17	12.2	0.0			148.0	146.0			233.5	200.0	222.0	240.0	11.7	0.0	3.0	0.0	4.0	0.0	6.9	0.4			206.9	210.1		446.4						
	18	18.3	0.0			148.0	157.0			246.4	200.0	245.0	245.0	13.0	0.0	3.0	0.0	4.0	0.0	6.9	0.4			200.3	203.5		446.4						
	19	24.4	0.0			157.0	157.0			258.8	200.0	284.0	254.0	15.3	0.0	3.0	0.0	4.0	0.0	8.3	0.4			200.5	200.5		440.1						
	20	30.6	0.0			157.0	157.0			264.2	200.0	258.0	264.0	17.3	0.0	3.0	0.0	4.0	0.0	8.3	0.4			197.3	200.5		446.4						
	21	42.8	0.0	68.3	35.9	238.0	238.0			266.9	200.0	244.0	268.0	19.6	0.0	3.0	0.0	3.9	0.0	9.9	0.4			197.3	200.5		446.4						
	22	44.6	0.0	118.6	71.6	238.0	249.0			280.4	200.0	250.6	274.0	20.4	0.0	3.5	0.0	3.9	0.0	9.9	0.4			204.3	204.3		443.2						
	23	57.3	0.0	162.1	148.9	379.0	379.0			300.0	217.0	278.0	278.0	22.2	0.0	3.5	0.0	4.7	0.0	11.6	0.4			244.8	232.2		443.2						
	24	44.6	0.0	194.6	184.9	344.0	404.0			294.0	217.0	337.4	278.0	29.0	0.0	4.0	0.0	4.7	0.0	11.6	0.4			295.5	292.3		468.5						
	1	70.1	0.0	197.4	184.9	342.0	396.0			304.0	282.0	479.0	372.0	35.6	0.0	5.5	0.0	6.9	0.0	13.0	0.4			297.8	310.4		538.0						
	2	63.7	0.0	178.7	184.9	488.0	429.0			506.0	418.0	595.0	601.0	34.3	0.0	10.5	0.0	6.8	0.0	14.5	0.4			396.9	393.7		580.0						
	3	25.5	0.0	155.4	162.2	476.0	458.0			643.0	641.0	614.0	638.0	35.3	0.0	10.5	0.0	6.8	0.0	14.5	0.4			390.1	415.4		767.4						
	4	81.9	0.0	144.4	147.6	458.0	475.0			656.0	641.0	638.0	638.0	33.9	0.0	8.5	0.0	6.1	0.0	17.6	0.4			373.1	382.6		990.3						
	5	81.9	0.0	118.4	127.6	463.0	458.0			651.0	641.0	662.0	638.0	30.5	0.0	7.0	0.0	5.9	0.0	19.2	0.4			375.6	375.6		1037.4						
	6	25.5	0.0	98.2	110.9	415.0	408.0			673.0	641.0	650.0	638.0	29.1	0.0	7.0	0.0	5.8	0.0	17.9	0.4			371.3	361.8		1051.7						
	7	31.9	0.0	88.0	90.9	418.0	408.0			696.0	658.0	626.0	638.0	27.9	0.0	7.0	0.0	4.8	0.0	15.3	0.4			397.9	394.7		1051.7						
	8	31.9	0.0	78.2	87.6	330.0	341.0			669.0	676.0	650.0	638.0	27.5	0.0	6.5	0.0	4.8	0.0	15.3	0.4			376.3	373.1		1046.9						
	9	23.9	17.5	70.9	70.9	351.0	341.0			663.0	659.0	650.0	638.0	27.1	0.0	6.5	0.0	7.7	32.0	8.2	0.4			367.3	373.6		1051.7						
	10	30.2	17.5	70.9	70.9	335.0	341.0			666.0	623.0	573.0	612.0	27.1	0.0	6.5	0.0	7.4	32.0	8.5	0.4			365.8	369.0		1061.3						
10	11	23.9	17.5	80.9	84.2	321.0	319.0			588.0	586.0	540.0	587.0	28.6	0.0	7.0	0.0	7.1	32.0	7.3	0.4			367.4	364.2		1061.3						
	12	30.2	17.5	94.7	104.2	362.0	373.0			587.0	586.0	575.0	587.0	28.6	0.0	7.0	0.0	4.8	0.0	7.3	0.4			367.4	364.2		967.2						
日	13	36.2	17.5	127.0	120.9	409.0	426.0			552.0	550.0	537.0	518.0	29.9	0.0	8.6	0.0	5.8	0.0	11.6	0.4			383.6	374.1		935.3						
	14	49.4	17.5	226.1	220.9	473.0	525.0			558.0	532.0	489.0	535.0	36.1	0.0	8.0	0.0	5.8	0.0	13.1	0.4			392.3	386.0		939.8						
	15	55.7	17.5	314.7	340.9	593.0	622.0			585.0	566.0	515.0	625.0	53.9	0.0	7.5	0.0	5.7	0.0	16.2	0.4			397.2	397.2		944.4						
	16	68.5	17.5	353.0	390.9	793.0	800.0			702.0	750.0	683.0	767.0	51.1	0.0	12.5	0.0	5.7	0.0	17.7	0.4			441.3	438.1		1013.7						
	17	56.0	17.5	321.1	390.9	933.0	977.0			882.0	930.0	931.0	905.0	52.1	4.0	17.0	0.0	8.3	0.0	17.7	0.4			511.0	520.5		1215.7						
	18	76.8	17.5	308.0	440.9	888.0	891.0			1006.0	1033.0	1071.0	1092.0	55.1	34.0	47.0	0.0	9.9	0.0	19.3	0.4			610.5	620.0		1419.4						
	19	130.7	17.5	375.8	450.9	952.0	963.0			1220.0	1285.0	1281.0	1347.0	78.8	55.0	68.0	0.0	11.6	0.0	31.6	0.4			657.0	688.6		1694.3						
	20	184.0	17.5	575.6	490.9	1179.0	1166.0			1344.0	1500.0	1455.0	1467.0	116.6	59.0	74.0	0.0	18.3	0.0	50.2	0.4			678.7	685.0		1995.5						
	21	217.3	17.5	616.1	535.9	1421.0	1540.0			1369.0	1476.0	1349.0	1453.0	136.5	5.0	36.5	0.0	23.9	0.0	81.2	0.4			740.0	740.0		2294.0						
	22	217.3	17.5	694.7	595.9	2015.0	2091.0			1429.0	1476.0	1437.0	1570.0	114.1	0.0	43.5	0.0	28.8	0.0	99.0	0.4			856.8	882.1		2479.3						
	23	148.8	17.5	668.8	630.9	2389.0	2438.0			1872.0	1950.0	2218.0	2262.0	106.7	0.0	45.7	24.5	37.7	11.0	84.2	0.4			1042.1	1061.1		2721.0						
	24	135.0	17.5	601.8	607.6	2543.0	2543.0			2605.0	2610.0	2948.0	2908.0	98.8	0.0	40.3	38.0	60.2	32.0	78.4	0.4			1393.0	1418.3		3249.0						

※－：欠測

様式１－10

中部地方整備局　木曽川水系　主要洪水時刻流量表

洪水No.	S47.7.13	木曽川																															
日	時	三浦ダム		牧尾ダム		読書ダム		阿木川ダム		兼山ダム		丸山ダム		高根第一ダム		高根第二ダム		朝日ダム		秋神ダム		岩屋ダム		川辺ダム		今渡	犬山	味噌川ダム	
		流入量	放流量	流入量	放流量	流入量	放流量	流入量	放流量	流入量	放流量	流入量	放流量	流入量	放流量	流入量	放流量	流入量	放流量	流入量	放流量	流入量	放流量	流入量	放流量			流入量	放流量
	1	82.9	17.5	499.2	509.2	2474.0	2381.0			2998.0	3274.0	3513.0	3726.0	81.9	0.0	32.4	37.8	61.8	32.0	66.1	0.4			1819.0	1869.6		4832.9		
	2	55.3	17.5	410.5	430.9	2111.0	2041.0			3991.0	4049.0	4023.0	4023.0	76.7	0.0	28.9	37.8	60.7	32.0	57.6	0.4			2134.6	2178.8		5916.2		
	3	55.3	17.5	374.0	430.9	1741.0	1724.0			3724.0	3740.0	3737.0	3726.0	74.4	0.0	26.1	37.8	61.0	32.0	53.4	0.4			2301.1	2351.7		6730.3		
	4	55.3	17.5	355.3	430.9	1575.0	1641.0			3346.0	3207.0	3305.0	3197.0	68.3	0.0	28.4	37.8	55.4	32.0	47.1	0.4			2184.0	2184.0		6529.5		
	5	48.4	17.5	368.0	430.9	1529.0	1544.0			2887.0	2898.0	2872.0	2767.0	67.2	0.0	26.1	37.8	57.1	32.0	39.3	0.4			2033.9	2033.9		5571.2		
	6	41.5	17.5	341.9	430.9	1358.0	1433.0			2650.0	2505.0	2664.0	2462.0	62.9	0.0	26.1	37.8	55.3	32.0	36.9	0.4			1940.8	1940.8		5444.5		
	7	34.6	17.5	330.7	397.6	1249.0	1276.0			2483.0	2291.0	2542.0	2482.0	61.0	0.0	23.1	38.3	53.5	32.0	33.6	0.4			1870.3	1864.0		4846.1		
	8	34.6	17.5	253.3	264.2	1087.0	1018.0			2218.0	2193.0	2207.0	2171.0	59.9	0.0	17.8	36.5	53.5	32.0	30.2	0.4			1720.4	1688.8		4572.8		
	9	20.7	17.5	230.9	230.9	1010.0	995.0			2204.0	2140.0	1818.0	2140.0	55.8	0.0	16.7	36.5	50.6	32.0	28.6	0.4			1652.7	1617.9		4282.5		
	10	28.5	17.5	224.9	227.6	994.0	728.0			2248.0	2213.0	2206.0	2218.0	53.7	0.0	16.0	36.5	50.6	32.0	26.9	0.4			1481.6	1497.4		3989.8		
11	11	14.3	17.5	191.3	190.9	918.0	724.0			2002.0	1952.0	1813.0	1806.0	52.1	14.0	28.5	36.5	52.5	32.0	31.9	0.4			1399.3	1389.8		3894.5		
	12	20.7	17.5	161.9	117.6	884.0	844.0			1887.0	1580.0	1704.0	1639.0	48.5	45.0	57.5	36.5	50.6	32.0	33.7	0.4			1321.6	1305.8		3684.4		
日	13	14.3	17.5	148.6	70.9	823.0	763.0			1479.0	1376.0	1509.0	1322.0	47.1	17.0	26.5	38.3	53.1	32.0	34.3	0.4			1289.4	1273.6		3227.4		
	14	14.3	17.5	139.3	70.9	753.0	677.0			1377.0	1345.0	1306.0	1272.0	45.8	53.0	53.0	38.3	56.4	32.0	32.6	0.4			1201.9	1179.8		2891.8		
	15	20.7	8.8	127.1	75.9	681.0	629.0			1285.0	1276.0	1325.0	1302.0	44.4	51.0	61.0	36.5	47.1	32.0	30.9	0.4			1093.4	1087.1		2711.1		
	16	14.3	17.5	118.8	80.9	624.0	585.0			1348.0	1326.0	1275.0	1302.0	44.9	60.0	72.0	37.8	49.1	32.0	30.9	0.4			1066.0	1056.5		2555.4		
	17	20.7	17.5	112.3	90.9	611.0	611.0			1301.0	1279.0	1199.0	1172.0	45.3	83.0	95.0	37.8	47.1	32.0	30.9	0.4			1017.6	1014.4		2498.2		
	18	28.4	17.5	133.2	164.2	621.0	611.0			1161.0	1139.0	1082.0	1082.0	46.3	55.0	67.0	37.8	49.0	32.0	31.0	0.4			941.0	934.7		2395.0		
	19	14.3	17.5	159.9	270.9	613.0	611.0			1118.0	1057.0	1094.0	1037.0	48.4	55.0	67.0	37.8	51.0	32.0	32.8	0.4			901.3	882.3		2221.8		
	20	35.6	17.5	186.8	310.9	671.0	712.0			1073.0	1057.0	1073.0	1127.0	51.5	57.0	70.0	37.8	51.0	32.0	36.7	0.4			916.2	894.1		2150.9		
	21	56.9	17.5	230.3	310.9	864.0	887.0			1141.0	1147.0	1031.0	1127.0	62.4	62.0	77.0	37.3	53.0	32.0	31.5	0.4			913.2	897.4		2098.4		
	22	71.1	17.5	242.7	310.9	925.0	958.0			1109.0	1072.0	1063.0	1063.0	100.9	66.0	91.0	38.2	33.2	32.0	35.0	0.4			910.4	919.9		2089.8		
	23	64.0	17.5	230.5	307.6	948.0	958.0			1096.0	1072.0	1075.0	1127.0	117.3	58.0	83.0	38.2	85.0	32.0	66.4	0.4			913.7	901.1		2107.1		
	24	71.1	17.5	227.8	240.9	946.0	958.0			1211.0	1240.0	1293.0	1299.0	217.8	0.0	133.0	39.4	136.2	32.0	143.0	0.4			925.7	922.5		2115.9		
	1	214.9	17.5	230.9	230.9	956.0	939.0			1367.0	1368.0	1410.0	1340.0	197.2	13.0	147.2	38.7	176.9	32.0	206.0	15.4			946.2	949.4		2348.8		
	2	303.0	17.5	328.4	264.2	917.0	887.0			1339.0	1292.0	1235.0	1258.0	263.3	88.0	204.2	38.0	140.3	32.0	241.1	31.5			957.4	1001.6		2632.7		
	3	166.4	20.0	459.6	370.9	850.0	906.0			1255.0	1250.0	1205.0	1217.0	202.0	85.0	163.7	55.1	139.1	32.0	213.3	92.9			1028.3	1113.6		2642.4		
	4	193.4	24.5	353.7	390.9	1228.0	1237.0			1255.0	1250.0	1205.0	1217.0	203.9	84.0	159.0	106.8	179.8	32.0	197.4	147.2			1383.2	1408.5		2622.9		
	5	290.9	61.0	316.7	390.9	1355.0	1426.0			1272.0	1250.0	1205.0	1217.0	195.1	81.0	155.5	142.4	208.3	35.6	174.7	158.5			2699.8	2712.4		3358.0		
	6	197.3	123.5	347.2	390.9	1356.0	1430.0			1321.0	1350.0	1258.0	1333.0	189.1	81.0	142.4	142.4	204.5	80.9	170.2	158.5			3259.4	3256.2		4624.2		
	7	137.5	137.5	459.1	390.9	1475.0	1495.0			1458.0	1503.0	1707.0	1611.0	186.5	121.0	152.9	150.0	211.7	175.0	164.1	158.5			3461.8	3474.4		4939.0		
	8	127.5	127.5	475.3	401.7	1489.0	1519.0			1652.0	1673.0	1651.0	1651.0	172.1	184.0	224.6	221.7	262.2	222.6	140.5	135.1			3417.2	3426.7		5127.4		
	9	97.5	97.5	520.2	415.9	1429.0	1447.0			1847.0	1932.0	1792.0	1900.0	163.2	184.0	236.5	229.2	289.1	275.0	111.3	104.0			3160.6	3157.4		5141.0		
	10	105.0	97.5	471.9	440.9	1547.0	1579.0			1916.0	1949.0	1830.0	1929.0	160.0	160.0	201.5	223.2	285.3	276.0	135.7	116.7			3095.0	3088.7		5250.3		
12	11	134.9	97.5	490.3	440.9	1569.0	1579.0			2020.0	2015.0	1988.0	2011.0	147.2	165.0	206.1	213.4	272.3	280.0	133.3	130.0			3014.3	3020.6		5250.3		
	12	125.7	110.7	465.9	440.9	1524.0	1533.0			2127.0	2279.0	2140.0	2204.0	143.2	164.0	207.6	213.4	272.3	280.0	133.3	130.0			2849.5	2849.5		5195.5		
日	13	117.5	117.5	440.9	440.9	1465.0	1447.0			2286.0	2281.0	2125.0	2188.0	137.2	155.0	196.3	212.2	266.7	267.0	116.4	124.9			2811.6	2814.8		5347.0		
	14	117.5	117.5	440.9	440.9	1487.0	1487.0			2242.0	2278.0	2117.0	2098.0	129.3	156.0	190.5	209.2	261.0	232.0	110.2	119.0			2813.6	2813.6		5500.7		
	15	117.5	117.5	485.5	440.9	1483.0	1487.0			2190.0	2181.0	2076.0	2098.0	124.2	145.0	183.4	208.8	259.8	233.0	114.9	118.0			2845.3	2845.3		5528.8		
	16	142.5	142.5	653.8	489.2	1533.0	1563.0			2186.0	2181.0	2110.0	2136.0	118.1	133.0	175.0	206.0	249.4	234.5	110.8	118.0			2970.4	2970.4		5557.1		
	17	172.5	172.5	711.7	585.1	1598.0	1598.0			2219.0	2246.0	2182.0	2187.0	122.0	119.0	154.9	202.8	250.7	238.0	101.3	114.6			3128.8	3135.1		5713.7		
	18	197.5	197.5	750.9	602.6	1625.0	1619.0			2114.0	2330.0	2285.0	2262.0	122.0	116.0	155.7	197.7	243.1	240.0	108.3	110.0			3261.5	3261.5		5916.2		
	19	197.5	197.5	784.2	638.4	1762.0	1712.0			2448.0	2460.0	2290.0	2472.0	125.0	125.0	147.3	172.7	233.0	220.1	106.1	102.0			3374.0	3380.3		6137.1		
	20	182.5	187.5	737.9	640.9	1762.0	1712.0			2496.0	2501.0	2375.0	2461.0	117.0	123.0	150.0	170.7	219.8	211.6	96.1	102.0			3460.7	3463.9		6316.7		
	21	147.5	147.5	647.4	640.9	1686.0	1711.0			2530.0	2533.0	2502.0	2513.0	116.0	119.0	143.6	169.2	217.5	211.6	92.8	87.0			3494.1	3487.8		6453.1		
	22	107.5	107.5	608.7	640.9	1649.0	1714.0			2538.0	2454.0	2476.0	2441.0	109.1	118.0	145.9	166.6	213.4	202.6	91.1	79.5			3597.6	3600.8		6544.8		
	23	97.5	97.5	583.1	640.9	1631.0	1609.0			2502.0	2441.0	2441.0	2441.0	102.1	117.0	141.8	159.7	208.5	202.6	91.6	80.0			3573.6	3586.2		6544.8		
	24	97.5	97.5	551.9	635.9	1647.0	1669.0			2497.0	2457.0	2509.0	2451.0	108.0	108.0	136.7	153.3	189.5	193.4	91.7	80.0			3458.9	3458.9		6407.5		

※－：欠測

様式１－10

中部地方整備局　木曽川水系　主要洪水時刻流量表

洪水No.	S47.7.13	木曽川																															
日	時	三浦ダム		牧尾ダム		読書ダム		阿木川ダム		兼山ダム		丸山ダム		高根第一ダム		高根第二ダム		朝日ダム		秋神ダム		岩屋ダム		川辺ダム		今渡	犬山	味噌川ダム					
		流入量	放流量	流入量	放流量	流入量	放流量	流入量	放流量	流入量	放流量	流入量	放流量	流入量	放流量	流入量	放流量	流入量	放流量	流入量	放流量	流入量	放流量	流入量	放流量			流入量	放流量				
	1	107.5	107.5	582.2	597.6	1703.0	1703.0			2573.0	2667.0	2743.0	2759.0	103.0	103.0	127.3	131.3	177.5	171.6	87.7	80.0			3374.9	3371.7		6286.6						
	2	147.5	147.5	647.5	590.9	1769.0	1793.0			3856.0	3051.0	3507.0	3536.0	105.0	108.0	135.8	123.5	154.3	143.5	87.7	80.0			3380.2	3361.2		6468.3						
	3	157.5	157.5	813.4	645.1	1850.0	1883.0			4010.0	4205.0	4250.0	4215.0	121.9	107.0	131.0	122.7	163.2	137.8	95.8	82.3			3481.0	3484.2		7077.0						
	4	167.5	167.5	903.7	712.6	2086.0	2086.0			4367.0	4462.0	5119.0	4580.0	135.7	109.0	138.9	125.1	168.4	140.4	97.9	88.5			3475.4	3462.8		7830.1						
	5	177.5	177.5	1302.1	1025.9	2436.0	2498.0			4614.0	4603.0	5574.0	4767.0	147.6	112.0	138.0	124.2	174.7	141.6	104.0	89.0			3503.1	3471.5		8428.5						
	6	192.5	192.5	1409.3	1250.9	2612.0	2678.0			4529.0	4509.0	5191.0	4753.0	162.7	130.0	161.9	137.1	189.0	146.0	112.2	89.5			4072.7	4082.2		9013.0						
	7	227.5	227.5	996.3	1202.1	3157.0	3221.0			4590.0	4667.0	4987.0	4766.0	169.9	161.0	200.0	182.1	214.9	169.3	125.8	105.3			4240.8	4278.7		9561.3						
	8	207.5	207.5	953.2	1044.2	2960.0	2960.0			4613.0	4608.0	4691.0	4754.0	149.1	155.0	198.5	226.1	290.8	264.3	130.3	125.7			4067.1	4089.2		9579.9						
	9	135.5	135.5	783.4	974.2	2767.0	2731.0			4613.0	4628.0	4649.0	4733.0	136.3	163.0	211.3	214.1	276.0	306.5	137.6	134.7			3769.3	3772.5		9285.2						
	10	97.5	97.5	640.9	897.6	2527.0	2451.0			4573.0	4535.0	4372.0	4774.0	125.6	182.0	221.0	214.1	265.9	294.0	128.6	131.5			3649.1	3645.9		8959.1						
13	11	77.5	77.5	573.1	784.2	2306.0	2306.0			4544.0	4583.0	4142.0	4724.0	120.0	192.0	220.2	214.8	267.4	283.0	111.3	116.0			3448.8	3429.8		8816.0						
	12	77.5	77.5	529.6	604.2	2119.0	2119.0			4101.0	4070.0	3877.0	3825.0	108.0	202.0	235.1	217.2	257.0	265.0	98.2	105.0			3469.3	3466.1		8603.6						
日	13	77.5	77.5	485.1	490.9	1661.0	1691.0			3403.0	3254.0	3416.0	3202.0	105.0	197.0	224.0	218.5	262.1	260.0	99.0	100.0			3482.6	3482.6		8032.8						
	14	95.9	95.9	478.4	490.9	1584.0	1490.0			3103.0	3144.0	3021.0	3012.0	99.6	196.0	226.9	220.0	262.2	260.0	91.0	96.0			3504.0	3504.0		7350.9						
	15	117.5	117.5	491.1	490.9	1444.0	1444.0			3001.0	2893.0	2854.0	2868.0	86.9	192.0	220.7	220.7	259.8	260.0	87.8	89.0			3471.5	3477.8		7093.0						
	16	112.5	112.5	578.3	526.3	1395.0	1409.0			2558.0	2426.0	2276.0	2306.0	93.9	202.0	223.1	220.3	257.3	260.0	84.7	82.0			3351.6	3348.4		6730.3						
	17	87.5	87.5	529.9	530.9	1261.0	1259.0			2011.0	1657.0	2176.0	2050.0	86.7	201.0	221.1	221.1	257.4	260.0	74.2	77.5			3263.3	3266.5		6166.8						
	18	67.5	67.5	474.3	524.2	1364.0	1393.0			2002.0	1943.0	2038.0	2015.0	92.5	200.0	218.3	221.1	252.4	260.0	76.2	77.5			3117.2	3114.0		5319.3						
	19	57.5	57.5	414.8	484.2	1271.0	1358.0			1966.0	2004.0	2051.0	1942.0	79.0	195.0	212.4	219.3	247.9	248.0	70.6	70.0			3001.2	3001.2		5277.9						
	20	47.5	47.5	361.3	420.9	1210.0	1212.0			1994.0	2004.0	1875.0	1943.0	73.5	198.0	211.4	219.7	248.0	248.0	70.5	70.0			2833.4	2849.2		5250.3						
	21	47.5	47.5	328.0	390.9	1071.0	1128.0			1984.0	1994.0	1995.0	1947.0	71.3	193.0	209.6	216.5	245.5	248.0	60.0	59.5			2593.1	2593.1		4939.0						
	22	42.5	42.5	327.8	390.9	1088.0	1026.0			1989.0	1961.0	1908.0	1908.0	81.2	192.0	211.2	217.2	245.5	248.0	60.0	59.5			2391.4	2375.6		4715.0						
	23	27.5	27.5	302.3	390.9	1012.0	986.0			1838.0	1779.0	1631.0	1662.0	68.6	197.0	221.6	216.1	243.0	248.0	51.0	46.5			2315.4	2315.4		4547.2						
	24	27.5	27.5	296.3	390.9	968.0	943.0			1706.0	1644.0	1620.0	1579.0	65.0	182.0	205.1	216.1	240.4	248.0	51.1	46.5			2451.2	2441.7		4196.1						
	1	35.0	27.5	250.3	314.2	1078.0	1078.0			1605.0	1561.0	1464.0	1487.0	55.3	58.0	77.9	165.4	202.4	243.0	51.6	46.6			2021.9	2021.9		3953.9						
	2	27.5	27.5	212.4	190.9	1078.0	1078.0			1461.0	1390.0	1313.0	1261.0	59.0	59.0	79.9	106.7	134.9	206.1	52.1	46.6			1911.6	1905.3		3730.6						
	3	35.0	27.5	183.4	170.9	1072.0	831.0			1339.0	1196.0	1260.0	1269.0	55.6	61.0	81.9	100.7	123.0	174.5	50.4	46.5			1780.6	1768.0		3468.8						
	4	27.5	27.5	176.5	170.9	828.0	713.0			1253.0	1230.0	1280.0	1272.0	53.6	59.0	71.5	98.3	115.0	131.0	44.8	46.4			1706.3	1696.8		3141.8						
	5	35.0	27.5	176.9	170.9	713.0	713.0			1265.0	1255.0	1207.0	1188.0	54.6	60.0	81.2	98.6	111.8	115.6	42.8	46.3			1615.5	1609.2		3005.1						
	6	27.5	27.5	170.9	170.9	713.0	679.0			1291.0	1307.0	1207.0	1246.0	35.2	8.0	30.1	96.5	109.5	115.6	39.0	42.2			1540.2	1518.1		2994.7						
	7	35.0	27.5	146.2	150.9	677.0	626.0			1171.0	1194.0	1028.0	1087.0	46.2	0.0	24.5	73.9	91.5	114.8	39.0	37.3			1497.5	1453.3		2963.6						
	8	27.5	27.5	105.9	130.9	626.0	432.0			1032.0	1031.0	926.0	962.0	43.9	14.0	37.7	72.8	86.6	114.8	39.0	37.3			1449.3	1449.3		2830.9						
	9	27.5	27.5	106.2	130.9	590.0	504.0			947.0	929.0	825.0	797.0	45.4	176.0	190.3	92.8	98.5	117.2	37.3	35.6			1323.7	1336.3		2526.7						
	10	27.5	27.5	112.2	150.9	500.0	430.0			910.0	909.0	917.0	857.0	48.8	198.0	207.4	138.5	142.8	144.4	34.7	29.1			1232.0	1213.0		2257.8						
14	11	25.0	32.5	125.9	170.9	575.0	519.0			910.0	909.0	909.0	864.0	48.0	192.0	201.9	155.0	171.4	173.1	26.9	24.0			1172.1	1181.6		2072.5						
	12	25.0	32.5	127.7	170.9	561.0	569.0			886.0	863.0	782.0	818.0	51.5	204.0	210.9	157.0	180.5	192.0	32.7	20.2			1103.1	1103.1		2038.1						
日	13	25.0	32.5	127.5	170.9	567.0	567.0			800.0	838.0	926.0	731.0	43.7	91.0	101.4	159.3	174.8	184.0	33.1	20.2			1027.3	986.2		1895.1						
	14	25.0	32.5	133.7	170.9	577.0	551.0			844.0	793.0	736.0	772.0	56.0	207.0	212.7	156.2	173.3	180.0	32.4	20.3			1034.1	980.4		1741.4						
	15	17.5	32.5	127.7	170.9	556.0	551.0			790.0	767.0	765.0	753.0	43.4	204.0	213.6	162.6	178.1	180.0	31.7	20.3			1005.0	989.2		1733.5						
	16	17.5	32.5	115.2	170.9	551.0	551.0			790.0	767.0	832.0	772.0	50.6	205.0	210.5	167.8	183.0	180.0	29.7	20.3			963.3	969.6		1733.5						
	17	10.1	32.5	121.2	150.9	553.0	521.0			812.0	794.0	748.0	772.0	58.1	199.0	203.6	171.9	187.8	180.0	28.7	20.3			950.5	950.5		1709.9						
	18	17.5	32.5	107.5	150.9	523.0	525.0			817.0	812.0	736.0	772.0	51.2	150.0	153.4	158.9	178.1	180.0	28.7	20.4			944.0	950.3		1686.5						
	19	17.5	32.5	107.5	150.9	502.0	504.0			810.0	815.0	760.0	772.0	35.4	65.0	79.3	93.1	118.0	166.2	28.5	20.4			949.2	949.2		1686.5						
	20	17.5	32.5	107.5	150.9	493.0	493.0			774.0	812.0	760.0	772.0	41.1	58.0	71.4	75.5	83.9	134.8	28.1	20.4			933.0	948.8		1686.5						
	21	10.1	32.5	107.5	150.9	498.0	493.0			807.0	812.0	748.0	725.0	38.2	58.0	70.0	75.5	85.2	116.9	28.3	20.4			891.7	888.5		1709.9						
	22	17.5	32.5	101.7	120.9	486.0	493.0			778.0	760.0	714.0	725.0	37.8	60.0	72.2	63.9	73.3	105.1	26.2	20.4			860.8	854.5		1594.3						
	23	17.5	32.5	84.4	100.9	491.0	489.0			767.0	760.0	714.0	725.0	37.9	60.0	72.2	63.9	72.5	104.5	26.2	20.4			826.8	821.1		1512.1						
	24	17.5	32.5	78.7	80.9	464.0	489.0			767.0	760.0	714.0	678.0	37.1	59.0	72.4	64.1	71.8	103.8	26.2	20.4			827.3	808.3		1464.2						

※－：欠測

様式１－10

中部地方整備局　木曽川水系　主要洪水時刻流量表

洪水No.	S51.9.9	木曽川																																	
日	時	三浦ダム		牧尾ダム		読書ダム		阿木川ダム		兼山ダム		丸山ダム		高根第一ダム		高根第二ダム		朝日ダム		秋神ダム		岩屋ダム		川辺ダム		今渡	犬山	味噌川ダム									
		流入量	放流量	流入量	放流量	流入量	放流量	流入量	放流量	流入量	放流量	流入量	放流量	流入量	放流量	流入量	放流量	流入量	放流量	流入量	放流量	流入量	放流量	流入量	放流量			流入量	放流量								
	1	8.8	8.8	5.3	0.0	93.0	73.0			149.4	60.0	171.0	171.0	8.9	0.0	1.6	38.0	41.4	32.1	4.1	0.4			129.2	120.4	286.2	279.2								
	2	8.8	8.8	5.5	0.0	91.0	73.0			132.6	60.0	140.3	146.0	8.6	0.0	1.6	38.0	41.0	32.1	3.9	0.4			140.6	117.4	286.2	282.7								
	3	2.7	8.8	5.3	0.0	77.0	73.0			83.6	67.0	0.0	0.0	8.6	0.0	1.6	19.0	41.3	32.1	3.6	0.4			138.7	116.4	286.2	279.2								
	4	8.8	8.8	5.5	0.0	74.0	73.0			19.2	67.0	79.8	0.0	8.6	0.0	1.6	0.0	18.3	32.1	4.1	0.4			138.5	115.9	286.2	279.2								
	5	2.7	8.8	10.8	0.0	77.0	73.0			15.2	63.0	68.4	0.0	8.6	0.0	1.6	0.0	4.2	32.1	4.0	0.4			138.7	116.0	286.2	275.6								
	6	2.7	8.8	5.3	0.0	80.0	73.0			13.9	58.0	68.4	0.0	8.6	0.0	1.6	0.0	4.4	32.1	3.8	0.4			136.1	114.9	282.1	272.1								
	7	2.7	8.8	5.5	0.0	85.0	89.0			14.4	79.0	103.8	0.0	8.6	0.0	1.5	19.0	5.6	32.1	4.1	0.4			140.4	114.8	286.2	268.6								
	8	2.7	8.8	5.3	0.0	91.0	112.0			59.8	200.0	157.6	75.0	8.6	3.0	4.5	39.0	38.6	32.1	3.6	0.4			142.0	114.2	286.2	275.6								
	9	5.3	17.5	14.8	30.9	87.0	118.0			127.1	200.0	183.9	237.0	8.3	54.0	55.5	38.0	41.5	32.1	3.8	0.4			134.2	155.0	286.2	272.1								
	10	5.3	17.5	9.3	30.9	105.0	118.0			196.0	200.0	177.7	219.0	8.3	59.0	60.4	39.0	40.6	32.1	3.4	0.4			135.7	155.5	290.5	261.7								
8	11	5.3	17.5	3.8	30.9	105.0	118.0			198.5	200.0	142.1	148.0	8.3	98.0	99.4	38.0	40.1	32.1	4.2	0.4			137.6	155.5	290.5	268.6								
	12	5.3	17.5	4.0	30.9	104.0	118.0			173.5	200.0	177.9	264.0	7.9	96.0	97.3	38.0	40.1	32.1	3.4	0.4			138.4	155.5	294.7	275.6								
日	13	5.3	17.5	0.0	30.9	104.0	118.0			213.5	110.0	164.0	164.0	7.9	7.0	8.3	0.0	21.4	32.1	3.6	0.4			142.6	57.9	294.7	282.7								
	14	5.3	17.5	14.6	30.9	103.0	118.0			259.3	200.0	141.6	210.0	8.1	121.0	122.2	39.0	27.1	32.1	3.4	0.4			167.2	150.5	290.5	279.2								
	15	5.3	17.5	9.3	30.9	103.0	118.0			238.0	200.0	130.2	210.0	8.1	99.0	100.2	39.0	38.5	32.1	3.2	0.4			146.3	155.5	290.5	275.6								
	16	4.4	16.6	4.0	30.9	101.0	118.0			246.1	200.0	175.7	227.0	8.8	97.0	98.2	38.0	42.5	32.1	4.8	0.4			145.6	155.5	294.7	258.2								
	17	5.3	17.5	5.8	11.3	91.0	118.0			235.3	200.0	131.3	194.0	10.1	86.0	87.3	38.0	40.2	32.1	4.7	0.4			151.3	155.5	294.7	282.7								
	18	5.3	17.5	0.0	0.0	84.0	118.0			232.6	200.0	196.2	276.0	11.7	6.0	7.3	38.0	38.2	32.1	4.6	0.4			153.6	156.0	320.9	297.2								
	19	5.3	17.5	5.5	0.0	79.0	116.0			292.0	200.0	155.3	275.0	11.8	0.0	1.3	38.0	41.9	32.1	3.4	0.4			166.7	174.9	386.3	268.6								
	20	11.4	17.5	10.8	0.0	97.0	91.0			275.8	200.0	155.1	275.0	11.5	0.0	1.3	38.0	40.9	32.1	3.9	0.4			166.8	181.0	406.2	375.2								
	21	5.3	17.5	10.8	0.0	97.0	93.0			250.0	200.0	150.0	205.0	11.3	0.0	1.5	37.0	42.0	32.1	3.8	0.4			173.3	181.0	431.6	400.3								
	22	17.5	17.5	25.4	30.9	104.0	118.0			213.8	200.0	173.0	206.0	13.9	0.0	1.7	38.0	42.3	32.1	3.6	0.4			176.1	181.3	436.8	426.3								
	23	23.6	17.5	14.8	30.9	116.0	118.0			172.2	192.0	185.5	139.0	21.9	0.0	2.5	38.0	43.4	32.1	5.0	0.4			200.1	205.3	484.9	543.2								
	24	48.0	17.5	30.9	30.9	119.0	118.0			250.2	200.0	193.0	204.0	37.4	0.0	3.5	38.0	43.3	32.1	5.2	0.4			288.6	298.3	651.4	679.4								
	1	121.2	17.5	79.4	30.9	146.0	123.0			321.0	260.0	360.0	261.0	62.2	0.0	8.5	38.0	45.4	32.1	5.9	0.4			435.2	465.7	990.0	1052.0								
	2	255.4	17.5	298.9	43.4	233.0	197.0			362.0	431.0	548.0	375.0	101.9	0.0	20.0	38.0	55.2	32.1	19.3	0.4			759.2	772.4	1261.3	1434.0								
	3	284.2	17.5	636.8	55.9	364.0	379.0			635.0	641.0	664.0	527.0	122.2	0.0	37.0	38.0	63.0	32.1	41.2	0.4			998.6	1123.5	1855.6	1787.9								
	4	237.7	17.5	639.5	177.6	460.0	478.0			896.0	905.0	843.0	764.0	126.1	0.0	38.0	38.0	68.9	32.1	78.5	0.4			1497.1	1444.4	2591.7	2507.6								
	5	281.6	17.5	552.8	269.6	842.0	862.0			1094.0	1171.0	1199.0	1091.0	142.9	0.0	45.0	38.0	74.0	32.1	84.3	0.4			2261.9	2213.9	3725.5	3690.7								
	6	231.3	17.5	731.1	385.9	1407.0	1431.0			1529.0	1537.0	2138.0	1622.0	190.6	131.0	192.0	37.0	85.2	32.1	101.4	0.4			2825.5	2823.6	4510.5	4936.7								
	7	160.1	17.5	591.4	463.9	1631.0	1680.0			2354.0	2521.0	2626.0	2748.0	207.6	138.0	196.0	38.0	85.7	32.1	138.0	0.4			3215.8	3193.9	5512.7	5598.4								
	8	114.7	17.5	440.6	473.2	1836.0	1809.0			3333.0	3571.0	2842.0	3485.0	160.3	140.0	176.0	39.0	77.3	32.1	99.3	8.1			3899.7	3960.6	6813.7	7359.8								
	9	88.8	17.5	337.8	402.2	1624.0	1631.0			3926.0	4022.0	3171.0	3093.0	154.0	270.0	294.7	39.0	72.8	32.1	73.9	38.9			3638.7	3836.6	7576.0	8464.0								
	10	88.8	17.5	306.5	386.9	1577.0	1565.0			3372.0	3462.0	2978.0	2976.0	133.0	249.0	272.0	46.1	70.1	32.1	76.5	48.2			3444.6	3560.4	6771.0	8607.5								
9	11	82.7	17.5	313.7	391.6	1572.0	1541.0			3155.0	3182.0	2901.0	2870.0	130.1	162.0	183.5	85.1	77.1	32.1	67.8	48.3			3148.8	3152.4	5931.1	7730.6								
	12	90.9	17.5	351.1	383.2	1588.0	1598.0			3078.0	2963.0	2813.0	2817.0	131.2	204.0	224.7	154.5	136.8	32.1	66.3	48.9			2848.1	2800.5	5538.4	7046.8								
日	13	90.9	17.5	354.9	377.2	1651.0	1661.0			3002.0	2976.0	2590.0	2626.0	134.0	148.0	168.0	163.0	177.5	32.1	66.0	49.4			2612.2	2586.2	5271.5	6566.5								
	14	77.5	17.5	373.9	373.9	1615.0	1679.0			2958.0	2929.0	2626.0	2626.0	133.4	153.0	173.0	150.2	163.4	32.1	62.8	49.7			2465.3	2422.0	5060.3	6148.7								
	15	77.5	17.5	379.7	373.9	1656.0	1667.0			2962.0	2929.0	2717.0	2637.0	115.8	127.0	176.4	176.4	171.5	32.1	59.8	49.8			2366.9	2310.6	5023.5	5848.1								
	16	77.5	17.5	345.1	372.6	1651.0	1675.0			2974.0	2929.0	2704.0	2647.0	106.4	126.0	169.3	183.3	184.2	32.1	53.1	43.5			2296.8	2219.7	4999.0	5788.8								
	17	77.5	17.5	327.3	360.6	1642.0	1631.0			2979.0	2929.0	2653.0	2647.0	99.0	113.0	156.9	148.5	166.7	38.1	53.6	43.7			2229.4	2243.6	4974.6	5803.6								
	18	90.9	17.5	332.9	351.9	1575.0	1537.0			2947.0	2976.0	2647.0	2647.0	97.8	109.0	154.0	147.0	148.6	66.8	52.4	42.4			2167.2	2149.4	4962.4	5803.6								
	19	90.9	17.5	328.9	345.9	1479.0	1455.0			2969.0	2976.0	2611.0	2597.0	91.0	91.0	138.6	147.0	146.7	118.1	54.3	42.6			2128.1	2065.4	4913.8	5759.3								
	20	110.9	17.5	322.9	345.9	1431.0	1413.0			2923.0	2935.0	2525.0	2597.0	101.0	87.0	136.5	139.3	154.7	128.3	55.7	43.1			2096.3	2021.9	4841.4	5656.7								
	21	106.2	17.5	411.0	355.9	1406.0	1413.0			2853.0	2888.0	2510.0	2510.0	105.8	103.0	148.8	146.0	158.1	135.9	58.0	43.6			2089.1	2041.6	4829.4	5540.5								
	22	86.4	17.5	376.1	365.9	1401.0	1394.0			2849.0	2791.0	2426.0	2510.0	104.0	104.0	147.6	147.6	176.3	167.6	61.4	49.3			2120.2	2082.6	4817.4	5540.5								
	23	65.7	17.5	308.7	357.2	1364.0	1349.0			2728.0	2750.0	2276.0	2234.0	91.8	103.0	148.6	148.6	169.0	173.6	60.0	53.5			2126.8	2131.8	4817.4	5555.0								
	24	65.7	17.5	248.2	335.2	1308.0	1350.0			2364.0	2424.0	2366.0	2390.0	79.2	96.0	137.3	144.3	163.2	172.8	57.5	53.6			2163.4	2157.7	4686.3	5468.5								

※－：欠測

様式１－10

中部地方整備局　木曽川水系　主要洪水時刻流量表

洪水No.	S51.9.9	木曽川																													
日	時	三浦ダム		牧尾ダム		読書ダム		阿木川ダム		兼山ダム		丸山ダム		高根第一ダム		高根第二ダム		朝日ダム		秋神ダム		岩屋ダム		川辺ダム		今渡	犬山	味噌川ダム	
		流入量	放流量	流入量	放流量	流入量	放流量	流入量	放流量	流入量	放流量	流入量	放流量	流入量	放流量	流入量	放流量	流入量	放流量	流入量	放流量	流入量	放流量	流入量	放流量			流入量	放流量
	1	52.0	17.5	219.3	307.9	1208.0	1194.0			2346.0	2260.0	2121.0	2192.0	72.6	81.0	121.9	131.7	150.3	165.2	55.8	53.5			2192.0	2192.9	4568.7	5199.2		
	2	38.2	17.5	192.2	285.2	1117.0	1089.0			2134.0	2010.0	1979.0	1979.0	69.6	78.0	115.2	119.4	126.2	137.3	49.3	52.6			2136.3	2191.1	4418.1	5032.6		
	3	38.2	17.5	178.0	261.9	1043.0	1036.0			1950.0	1930.0	1901.0	1782.0	68.1	72.0	106.1	113.1	120.2	125.8	44.3	50.0			2108.2	2101.2	4149.0	4694.3		
	4	38.2	17.5	203.8	245.9	945.0	935.0			1782.0	1770.0	1711.0	1687.0	61.3	69.0	101.2	101.2	116.7	118.6	43.2	48.5			2018.2	2002.2	3909.0	4445.0		
	5	31.3	17.5	180.5	229.9	906.0	870.0			1630.0	1602.0	1647.0	1513.0	54.2	60.0	91.5	98.5	105.0	108.4	39.0	45.9			1959.8	1931.7	3742.0	4177.4		
	6	31.3	17.5	154.4	213.9	771.0	756.0			1564.0	1518.0	1513.0	1432.0	51.2	54.0	85.5	99.5	102.7	105.5	37.6	43.3			1876.2	1878.2	3530.3	3954.7		
	7	24.4	17.5	115.7	147.2	781.0	781.0			1480.0	1432.0	1456.0	1432.0	51.2	54.0	85.0	97.0	103.6	104.6	36.8	43.1			1787.8	1800.0	3371.7	3690.7		
	8	24.4	17.5	98.5	115.9	749.0	747.0			1463.0	1425.0	1389.0	1344.0	45.4	51.0	83.6	90.6	100.4	100.9	30.3	31.8			1711.3	1687.4	3125.4	3504.4		
	9	24.4	17.5	107.6	105.9	691.0	630.0			1368.0	1334.0	1254.0	1204.0	47.0	47.0	73.6	87.6	92.3	95.8	24.1	20.9			1597.3	1564.4	3005.8	3267.3		
	10	24.4	17.5	89.6	95.9	621.0	621.0			1148.0	1080.0	1099.0	1051.0	41.2	44.0	70.6	79.0	84.3	90.7	29.7	15.2			1507.8	1495.1	2759.3	3081.4		
10	11	24.4	17.5	90.1	90.9	562.0	597.0			1118.0	1080.0	1063.0	1051.0	41.0	41.0	66.3	69.1	78.2	83.5	31.5	15.3			1395.7	1411.4	2564.3	2766.7		
	12	17.5	17.5	70.9	64.2	554.0	551.0			1137.0	1110.0	1027.0	1051.0	40.0	40.0	65.0	67.8	72.6	69.6	28.2	15.4			1332.8	1325.4	2469.5	2665.5		
日	13	17.5	17.5	91.0	45.9	553.0	551.0			1046.0	1040.0	974.0	945.0	37.2	40.0	65.0	67.8	64.6	62.0	26.5	15.5			1277.1	1252.5	2402.8	2497.9		
	14	24.4	17.5	85.3	45.9	515.0	508.0			897.0	893.0	892.0	839.0	37.2	40.0	65.0	67.8	67.6	62.1	25.8	15.6			1244.4	1247.9	2285.1	2440.0		
	15	17.5	17.5	79.7	45.9	465.0	444.0			881.0	854.0	863.0	839.0	36.2	39.0	63.6	67.8	67.0	62.2	24.6	15.7			1214.5	1174.5	2058.7	2244.6		
	16	17.5	17.5	79.7	45.9	459.0	454.0			875.0	854.0	839.0	839.0	34.2	37.0	60.8	66.4	65.1	60.2	24.1	15.7			1139.0	1158.8	2083.2	2109.9		
	17	17.5	17.5	68.7	45.9	397.0	390.0			841.0	854.0	796.0	751.0	34.2	37.0	61.2	64.0	62.2	58.2	23.3	15.8			1068.9	1054.4	1961.8	2078.9		
	18	17.5	17.5	74.7	45.9	395.0	381.0			786.0	810.0	751.0	751.0	35.0	35.0	59.8	64.0	62.5	58.3	22.6	15.8			1048.8	1038.8	1902.4	1994.6		
	19	17.5	17.5	74.7	45.9	401.0	399.0			784.0	774.0	739.0	751.0	33.0	34.0	57.9	63.9	62.6	58.3	22.0	15.9			996.8	1018.2	1844.0	1934.4		
	20	17.5	17.5	62.9	45.9	392.0	399.0			784.0	774.0	727.0	751.0	32.2	35.0	58.3	63.9	62.4	58.5	21.8	15.9			973.4	987.1	1832.4	1867.7		
	21	17.5	17.5	68.9	45.9	388.0	390.0			767.0	726.0	674.0	674.0	32.2	35.0	57.9	64.9	61.9	58.5	20.8	16.0			960.7	949.0	1775.1	1853.1		
	22	24.4	17.5	68.9	55.9	379.0	381.0			692.0	699.0	662.0	674.0	34.0	34.0	57.3	64.3	61.6	58.5	20.7	16.0			931.7	926.2	1707.5	1773.5		
	23	24.4	17.5	70.0	65.9	376.0	361.0			709.0	699.0	674.0	674.0	33.2	36.0	57.1	64.1	62.0	58.7	21.1	16.0			912.3	921.6	1685.2	1695.7		
	24	31.3	17.5	83.1	79.2	370.0	361.0			709.0	699.0	686.0	674.0	36.0	36.0	57.0	64.0	60.9	58.7	21.2	16.0			925.0	914.6	1685.2	1681.8		

※－：欠測

様式１－10

中部地方整備局　木曽川水系　主要洪水時刻流量表

洪水No.	S58.9.28	木曽川																																	
日	時	三浦ダム		牧尾ダム		読書ダム		阿木川ダム		兼山ダム		丸山ダム		高根第一ダム		高根第二ダム		朝日ダム		秋神ダム		岩屋ダム		川辺ダム		今渡	犬山	味噌川ダム	
		流入量	放流量	流入量	放流量	流入量	放流量	流入量	放流量	流入量	放流量	流入量	放流量	流入量	放流量	流入量	放流量	流入量	放流量	流入量	放流量	流入量	放流量	流入量	放流量			流入量	放流量
	1	0.0	0.0			138.0	129.0			192.0	200.0	145.8	123.0	12.1	0.0	0.8	0.0	3.6	15.5	5.6	0.2	26.8	0.0	158.6	155.4	－	330.9		
	2	10.4	0.0			135.0	129.0			159.0	200.0	200.4	132.0	12.0	0.0	0.8	0.0	4.3	15.5	5.5	0.2	26.8	0.0	139.6	155.5	－	371.7		
	3	5.2	0.0			134.0	134.0			189.4	200.0	258.0	258.0	12.0	0.0	0.8	0.0	4.0	15.5	5.5	0.2	17.8	0.0	139.6	155.5	－	371.7		
	4	10.4	0.0			131.0	134.0			209.8	200.0	279.4	268.0	11.9	0.0	0.8	0.0	3.9	15.5	5.5	0.2	26.7	0.0	136.3	155.5	－	365.7		
	5	5.2	0.0			131.0	134.0			236.8	200.0	217.0	217.0	11.9	0.0	0.8	0.0	3.7	15.5	5.6	0.2	26.8	0.0	136.3	155.5	－	348.1		
	6	10.4	0.0			128.0	134.0			213.0	200.0	221.4	267.0	11.9	0.0	0.8	0.0	3.6	15.5	5.5	0.2	17.8	0.0	136.3	155.5	－	353.9		
	7	8.8	8.8			125.0	129.0			237.0	200.0	208.0	265.0	11.7	0.0	0.8	0.0	3.7	15.5	5.5	0.2	26.8	0.0	136.2	155.4	－	359.8		
	8	8.8	8.8			126.0	123.0			228.0	200.0	118.9	136.0	11.7	0.0	0.8	0.0	3.8	15.7	5.8	0.2	17.8	0.0	139.4	155.3	－	348.1		
	9	3.5	8.8			126.0	123.0			138.0	200.0	252.6	264.0	11.7	0.0	0.8	0.0	5.4	31.9	6.5	0.2	37.9	29.0	136.3	155.5	－	348.1		
	10	8.8	8.8			126.0	123.0			270.0	200.0	202.5	264.0	11.5	0.0	0.8	0.0	4.8	31.9	7.0	0.2	25.3	78.8	136.3	155.5	－	342.3		
26	11	3.5	8.8			129.0	123.0			255.0	200.0	176.5	204.0	11.5	0.0	0.8	0.0	4.3	31.9	7.1	0.2	9.0	0.1	136.3	155.5	－	342.3		
	12	8.8	8.8			123.0	123.0			210.0	200.0	241.5	258.0	11.5	0.0	0.8	0.0	5.3	31.8	7.0	0.2	17.8	0.0	133.1	155.5	－	342.3		
日	13	8.8	8.8			123.0	123.0			186.0	200.0	191.0	125.0	11.1	0.0	0.7	0.0	4.3	31.8	7.0	0.2	17.8	0.0	133.1	155.5	－	348.1		
	14	8.8	8.8			120.0	123.0			195.0	200.0	220.5	237.0	11.1	0.0	0.7	0.0	4.7	31.8	6.9	0.2	33.9	69.6	130.1	149.3	－	348.1		
	15	3.5	8.8			117.0	123.0			234.0	200.0	201.0	223.0	11.1	0.0	0.7	0.0	4.8	31.8	7.0	0.2	21.0	83.4	136.8	143.1	－	348.1		
	16	8.8	8.8			126.0	123.0			222.0	200.0	199.0	232.0	10.8	0.0	0.7	0.0	4.8	31.7	6.9	0.2	20.5	73.9	143.0	143.0	－	342.3		
	17	8.8	8.8			126.0	123.0			192.0	200.0	231.5	204.0	10.8	0.0	0.7	0.0	5.0	31.7	7.0	0.2	14.1	49.8	156.0	143.2	－	365.7		
	18	8.8	8.8			123.0	123.0			192.0	200.0	142.5	159.0	10.8	0.0	0.7	0.0	4.9	31.7	7.1	0.2	26.8	0.0	159.7	146.9	－	371.7		
	19	3.5	8.8			126.0	119.0			150.0	200.0	163.0	141.0	10.5	0.0	0.7	0.0	5.0	32.0	7.0	0.2	26.8	0.0	158.7	155.5	－	371.7		
	20	8.8	8.8			122.0	119.0			156.0	200.0	167.0	156.0	10.5	0.0	0.7	0.0	4.4	32.1	7.0	0.2	17.8	0.0	158.7	155.5	－	377.7		
	21	7.9	13.1			122.0	119.0			179.0	200.0	195.5	223.0	10.0	0.0	0.7	0.0	4.4	32.1	7.1	0.2	26.7	0.0	155.5	155.5	－	359.8		
	22	7.1	17.5			114.0	118.0			232.2	200.0	184.5	234.0	10.0	0.0	0.7	0.0	4.7	32.0	6.3	0.2	39.8	46.7	152.4	155.5	－	353.9		
	23	7.1	17.5			119.0	118.0			221.8	200.0	140.5	190.0	9.7	0.0	0.7	0.0	4.5	32.0	6.1	0.2	13.7	93.9	149.2	155.5	－	353.9		
	24	7.1	17.5			106.0	118.0			210.0	200.0	203.5	242.0	9.7	0.0	0.7	0.0	4.3	32.0	6.2	0.2	17.8	0.0	155.5	155.5	－	353.9		
	1	12.3	17.5			106.0	118.0			216.0	200.0	194.0	238.0	9.5	0.0	0.7	0.0	4.9	32.0	5.8	0.2	26.8	0.0	149.2	155.0	－	353.9		
	2	7.1	17.5			99.0	118.0			201.0	200.0	201.0	223.0	9.5	0.0	0.7	0.0	4.8	31.9	5.9	0.2	26.8	0.0	155.5	155.0	－	365.7		
	3	5.2	0.0			96.0	118.0			228.0	200.0	147.5	197.0	9.5	0.0	0.7	0.0	5.8	31.9	5.7	0.2	17.8	0.0	152.4	155.0	－	383.8		
	4	10.4	0.0			95.0	118.0			186.0	200.0	177.5	205.0	9.8	0.0	0.8	0.0	4.8	31.8	5.8	0.2	26.8	0.0	155.5	155.0	－	389.9		
	5	5.2	0.0			94.0	118.0			210.0	200.0	173.5	212.0	10.0	0.0	0.8	0.0	5.0	31.8	5.7	0.2	26.8	0.0	158.7	155.0	－	394.2		
	6	10.4	0.0			94.0	118.0			249.0	200.0	123.5	195.0	10.2	0.0	0.8	0.0	5.2	31.8	5.8	0.2	26.8	0.0	155.5	155.0	－	383.8		
	7	5.2	0.0			92.0	118.0			255.0	200.0	158.5	241.0	10.2	0.0	0.8	0.0	4.3	31.8	5.8	0.2	17.8	0.0	161.9	155.0	－	383.8		
	8	10.4	0.0			92.0	118.0			195.0	200.0	155.0	155.0	10.6	0.0	0.8	0.0	4.9	31.8	5.9	0.2	26.7	0.0	161.9	155.0	－	389.9		
	9	12.4	17.5			98.0	118.0			162.0	200.0	182.5	166.0	10.9	15.0	15.9	38.0	25.2	31.7	6.0	0.2	40.4	31.5	165.1	155.0	－	394.2		
	10	12.4	17.5			108.0	118.0			183.0	227.0	216.0	194.0	15.0	68.0	69.0	36.0	41.3	32.0	6.0	0.2	32.0	94.4	174.8	155.0	－	410.2		
27	11	9.9	13.1			112.0	118.0			306.0	281.0	266.5	272.0	15.2	0.0	1.0	36.0	41.1	32.1	5.9	0.2	19.8	28.7	197.6	155.0	－	414.2		
	12	19.0	8.8			127.0	118.0			321.0	314.0	303.5	276.0	15.3	19.0	20.0	36.0	40.8	32.1	6.1	0.2	46.6	82.3	231.9	164.5	－	503.9		
日	13	19.0	8.8			148.0	143.0			298.0	314.0	396.0	275.0	16.3	13.0	14.5	0.0	32.1	32.1	7.6	0.2	19.8	10.9	264.2	209.7	－	535.7		
	14	30.4	4.4			168.0	177.0			304.0	301.0	420.0	277.0	17.2	0.0	2.7	35.0	27.4	32.1	9.3	0.2	50.6	68.4	306.3	328.7	－	582.9		
	15	26.1	0.0			192.0	192.0			302.0	301.0	420.0	277.0	19.6	0.0	5.4	38.0	41.9	32.1	11.2	0.2	43.2	78.9	345.8	342.6	－	693.7		
	16	41.7	0.0			251.0	261.0			297.0	301.0	439.0	300.0	22.9	0.0	5.7	37.0	44.3	32.1	12.8	0.2	54.2	80.4	397.8	388.2	－	704.2		
	17	37.7	0.0			278.0	286.0			379.0	391.0	454.0	384.0	43.5	61.0	74.4	37.0	44.6	32.1	14.1	0.2	55.7	135.9	433.6	443.1	－	736.4		
	18	43.3	0.0			287.0	300.0			443.0	453.0	452.0	416.0	42.8	0.0	12.3	38.0	45.5	32.1	20.4	0.2	57.0	119.4	450.7	444.3	－	831.3		
	19	32.5	0.0			292.0	295.0			486.0	480.0	482.0	451.0	36.4	0.0	13.9	37.0	45.8	32.1	26.6	0.2	59.6	94.5	472.7	479.0	－	943.1		
	20	32.5	0.0			300.0	305.0			506.0	499.0	528.0	482.0	37.0	0.0	13.3	37.0	46.8	32.1	26.1	0.2	59.1	84.7	494.2	491.0	－	999.9		
	21	32.5	0.0			297.0	300.0			543.0	536.0	528.0	482.0	37.0	0.0	12.1	37.0	46.1	32.1	22.9	0.2	77.5	115.1	527.1	530.2	－	1070.2		
	22	32.5	0.0	89.5	30.9	315.0	315.0			532.0	536.0	581.0	513.0	34.4	0.0	11.1	36.0	45.6	32.1	22.3	0.2	67.9	87.9	560.1	572.8	－	1167.8		
	23	27.1	0.0	101.2	30.9	320.0	325.0			599.0	621.0	606.0	549.0	34.4	0.0	8.9	36.0	44.8	32.1	21.4	0.2	61.7	0.0	570.8	577.1	－	1205.4		
	24	37.9	0.0	101.2	30.9	345.0	345.0			617.0	621.0	614.0	580.0	33.6	0.0	12.8	37.0	46.4	32.1	21.6	0.2	69.8	0.0	607.5	601.1	－	1322.0		

※－：欠測

様式１－10

中部地方整備局　木曽川水系　主要洪水時刻流量表

洪水No.	S58.9.28	木曽川																															
日	時	三浦ダム		牧尾ダム		読書ダム		阿木川ダム		兼山ダム		丸山ダム		高根第一ダム		高根第二ダム		朝日ダム		秋神ダム		岩屋ダム		川辺ダム		今渡	犬山	味噌川ダム	
		流入量	放流量	流入量	放流量	流入量	放流量	流入量	放流量	流入量	放流量	流入量	放流量	流入量	放流量	流入量	放流量	流入量	放流量	流入量	放流量	流入量	放流量	流入量	放流量			流入量	放流量
	1	48.7	0.0	118.7	30.9	366.0	372.0			684.0	704.0	716.0	677.0	34.4	0.0	11.6	36.0	45.8	32.1	21.9	0.2	78.4	0.0	675.1	681.4	－	1402.7		
	2	48.7	0.0	148.0	30.9	410.0	418.0			817.0	844.0	806.0	771.0	38.4	0.0	14.8	36.0	46.5	32.1	23.1	0.2	89.1	0.0	740.4	743.5	－	1556.9		
	3	59.5	0.0	171.3	30.9	476.0	482.0			935.0	956.0	888.0	864.0	46.4	0.0	21.1	37.0	47.8	32.1	24.7	0.2	80.2	0.0	801.4	795.0	－	1787.8		
	4	75.7	0.0	197.5	30.9	514.0	528.0			991.0	1011.0	990.0	991.0	68.6	0.0	20.1	36.0	49.7	32.1	28.8	0.2	98.4	0.0	872.8	888.7	－	1937.2		
	5	88.3	0.0	227.9	30.9	580.0	591.0			1078.0	1065.0	991.0	991.0	62.2	0.0	25.4	36.0	53.4	32.1	30.9	0.2	107.0	0.0	953.8	960.1	－	2109.4		
	6	78.4	0.0	245.7	30.9	670.0	687.0			1066.0	1092.0	1028.0	1024.0	71.1	0.0	29.8	36.0	57.9	32.1	35.6	0.2	124.8	0.0	1008.8	1028.0	－	2236.8		
	7	72.8	0.0	228.6	48.1	756.0	757.0			1119.0	1146.0	1082.0	1083.0	74.0	0.0	32.9	36.0	63.4	32.1	41.6	0.2	133.7	0.0	1034.2	1043.7	－	2315.0		
	8	67.2	0.0	221.5	128.6	761.0	765.0			1207.0	1250.0	1177.0	1130.0	74.8	63.0	92.9	36.0	66.3	32.1	47.5	0.2	160.4	18.2	1072.5	1072.5	－	2376.8		
	9	62.3	17.5	230.4	190.9	769.0	767.0			1221.0	1382.0	1235.0	1272.0	81.5	198.0	228.6	37.0	70.1	31.7	50.6	0.2	178.7	195.2	1092.5	1105.2	－	2475.6		
	10	90.3	17.5	233.6	194.2	816.0	833.0			1315.0	1406.0	1290.0	1290.0	85.4	217.0	247.0	37.0	71.9	31.3	56.1	0.2	260.8	296.3	1143.4	1130.6	－	2755.1		
28	11	95.9	17.5	277.8	257.6	878.0	914.0			1379.0	1378.0	1290.0	1290.0	89.9	209.0	239.5	37.0	77.1	31.4	65.0	5.2	300.1	273.3	1196.8	1212.7	－	2803.1		
	12	118.4	17.5	371.2	320.9	983.0	1046.0			1375.0	1378.0	1278.0	1290.0	92.6	210.0	241.0	37.0	81.7	30.9	82.9	46.1	333.5	306.7	1239.0	1242.1	－	2871.1		
日	13	139.3	17.5	502.0	400.1	1324.0	1332.0			1385.0	1378.0	1362.0	1398.0	113.3	122.0	154.5	37.0	83.1	30.0	92.7	112.8	356.1	168.9	1297.1	1312.9	－	2920.1		
	14	156.6	17.5	617.9	469.2	1721.0	1758.0			1606.0	1665.0	1758.0	1714.0	123.7	86.0	120.7	38.0	83.2	29.8	91.1	123.7	423.1	289.3	1401.7	1411.2	－	3029.4		
	15	349.9	17.5	827.7	628.4	2014.0	2074.0			2015.0	2096.0	2065.0	2079.0	154.0	67.0	109.4	37.0	95.4	29.7	107.0	130.0	479.6	203.3	1562.8	1636.5	－	3672.2		
	16	395.5	17.5	1088.1	827.6	2352.0	2366.0			2641.0	2440.0	2741.0	2462.0	220.0	72.0	144.3	53.0	107.2	30.1	148.3	164.6	601.4	41.6	1832.2	1981.6	－	4646.1		
	17	618.8	17.5	1253.5	955.1	3107.0	3121.0			3684.0	3516.0	3701.0	3553.0	300.3	25.0	139.0	85.6	157.6	70.7	203.2	195.5	761.5	0.0	2402.6	2421.0	－	5845.4		
	18	426.9	17.5	1371.0	1061.7	3392.0	3425.0			4416.0	4528.0	4649.0	4584.0	563.0	5.0	109.0	151.2	329.3	189.9	360.6	248.8	725.2	0.0	3406.0	3440.4	－	7431.4		
	19	209.2	17.5	798.8	937.6	3797.0	3807.0			4980.0	5006.0	6212.0	4805.0	309.0	183.2	205.4	287.0	495.8	330.2	333.6	283.8	681.0	136.6	4314.7	4277.1	－	9436.3		
	20	215.6	17.5	718.6	717.6	3843.0	3807.0			4945.0	4914.0	7359.0	4765.0	269.2	287.7	334.3	369.6	565.1	499.8	244.8	279.7	651.6	298.2	4586.3	4589.3	－	10678.6		
	21	279.9	17.5	838.5	685.9	3319.0	3110.0			5118.0	5194.0	6980.0	5694.0	271.9	265.8	296.3	335.3	484.3	512.2	198.1	258.3	576.1	296.9	4683.0	4651.7	－	11154.6		
	22	221.5	17.5	818.6	715.9	2998.0	2959.0			6516.0	6446.0	7271.0	7457.0	262.8	265.9	318.6	320.0	433.7	485.8	187.9	238.3	529.1	297.8	4962.8	4884.5	－	11347.9		
	23	135.9	17.5	702.1	682.6	2901.0	2814.0			7917.0	8004.0	7872.0	7564.0	213.3	238.0	273.0	277.2	401.7	458.6	162.3	219.6	456.7	273.6	6022.0	6056.1	－	12522.3		
	24	103.0	17.5	543.6	542.6	2634.0	2492.0			8237.0	8162.0	6786.0	6853.0	172.6	204.0	239.0	239.0	322.0	416.1	132.4	197.5	387.6	0.0	4710.4	4757.3	－	13669.1		
	1	71.3	17.5	449.8	449.2	2200.0	2145.0			6040.0	6070.0	5721.0	5444.0	153.2	209.0	231.7	228.9	303.8	375.2	110.9	172.2	355.8	0.0	4674.3	4696.1	－	14098.6		
	2	58.2	17.5	376.1	375.9	1947.0	1794.0			5019.0	4898.0	4722.0	4720.0	137.7	205.0	221.0	223.1	314.0	336.5	107.0	131.9	316.2	0.0	4415.8	4431.4	－	13267.3		
	3	51.4	17.5	322.8	322.6	1664.0	1656.0			4479.0	4396.0	3890.0	4405.0	119.4	199.0	213.6	213.7	305.8	321.1	92.1	116.4	286.6	0.0	3874.0	3870.9	－	11039.4		
	4	44.6	17.5	289.7	289.2	1543.0	1519.0			4417.0	4438.0	3316.0	3979.0	108.8	170.0	187.4	187.5	282.7	291.3	68.0	75.4	247.1	0.0	3360.4	3357.3	－	9365.6		
	5	31.1	17.5	236.1	235.9	1361.0	1375.0			3706.0	3701.0	2739.0	3559.0	96.5	121.0	139.0	136.6	220.2	231.5	79.4	68.4	237.2	0.0	2953.5	2956.5	－	8470.9		
	6	37.8	17.5	235.9	235.9	1257.0	1263.0			3180.0	3180.0	2820.0	2947.0	89.0	88.0	114.1	108.4	143.3	162.5	72.9	68.5	207.5	0.0	2665.3	2665.3	－	7415.7		
	7	37.8	17.5	202.5	202.6	1238.0	1182.0			2970.0	2793.0	1846.0	2402.0	81.9	85.0	108.8	108.8	147.3	136.6	66.7	68.3	195.6	27.6	2366.5	2369.5	－	6343.2		
	8	31.1	17.5	195.9	195.9	1156.0	1118.0			2751.0	2561.0	1853.0	2352.0	73.9	77.0	101.3	104.2	150.4	131.5	58.5	63.8	177.8	98.4	2089.6	2092.6	－	5502.2		
	9	31.1	17.5	172.2	172.6	1018.0	1018.0			2600.0	2556.0	1628.0	2276.0	67.9	71.0	92.8	95.2	136.3	131.9	51.8	58.5	146.1	85.0	1934.9	1822.1	－	4974.7		
	10	24.3	17.5	160.9	160.9	971.0	968.0			2555.0	2509.0	1602.0	2226.0	70.0	70.0	89.8	89.8	129.5	130.0	48.5	53.8	157.1	85.7	1821.9	1764.2	－	4809.0		
29	11	24.3	17.5	160.9	160.9	910.0	835.0			2249.0	2040.0	1501.0	1745.0	69.9	73.0	88.4	89.8	119.6	125.3	46.7	50.6	136.4	85.5	1677.6	1594.2	－	4671.0		
	12	24.3	17.5	127.8	127.6	884.0	835.0			1786.0	1718.0	1414.0	1487.0	58.8	68.0	86.6	89.4	114.8	113.7	43.4	44.7	138.1	87.2	1600.5	1549.2	－	4197.9		
日	13	17.5	17.5	127.4	120.9	810.0	828.0			1693.0	1696.0	1372.0	1479.0	48.9	0.0	25.4	83.5	108.5	107.5	40.1	40.5	117.7	87.1	1442.1	1451.6	－	3750.0		
	14	24.3	17.5	120.9	120.9	799.0	713.0			1602.0	1580.0	1400.0	1510.0	53.2	41.0	58.8	74.4	107.6	102.2	38.7	40.5	122.1	91.5	1326.2	1323.0	－	3444.0		
	15	17.5	17.5	120.9	117.6	748.0	740.0			1398.0	1369.0	1266.0	1284.0	49.0	0.0	21.5	45.5	86.6	92.0	40.0	40.5	114.6	94.3	1261.7	1268.0	－	3192.1		
	16	24.3	17.5	100.9	97.6	718.0	726.0			1359.0	1344.0	1272.0	1284.0	42.8	0.0	20.0	37.0	58.9	56.9	40.0	35.6	104.4	94.2	1217.7	1192.0	－	2949.7		
	17	17.5	17.5	93.9	80.9	685.0	688.0			1349.0	1310.0	1272.0	1224.0	42.8	0.0	18.5	37.0	51.9	48.7	33.6	33.3	104.4	94.2	1154.1	1163.6	－	2650.8		
	18	17.5	17.5	93.6	80.9	661.0	637.0			1248.0	1212.0	1102.0	1095.0	42.8	0.0	15.7	37.0	56.5	48.8	33.9	33.4	108.7	108.7	1097.2	1094.0	－	2613.4		
	19	17.5	17.5	93.9	80.9	612.0	573.0			1110.0	1212.0	1095.0	1095.0	40.2	0.0	15.7	37.0	55.8	48.9	33.8	33.4	93.8	144.7	1041.9	1061.1	－	2457.5		
	20	17.5	17.5	87.1	80.9	586.0	573.0			1104.0	1099.0	1095.0	1064.0	40.2	0.0	15.7	37.0	54.9	48.9	33.6	33.3	84.4	145.5	998.4	1007.9	－	2219.6		
	21	17.5	17.5	80.9	80.9	573.0	573.0			1104.0	1099.0	1042.0	976.0	37.5	0.0	15.7	37.0	54.3	48.9	33.3	31.3	90.0	191.9	980.7	999.9	－	2211.0		
	22	17.5	17.5	80.9	80.9	565.0	551.0			1021.0	1001.0	900.0	912.0	37.5	0.0	15.7	37.0	53.5	49.0	31.3	30.7	89.2	241.4	939.2	968.0	－	2211.0		
	23	17.5	17.5	80.9	80.9	559.0	533.0			968.0	952.0	891.0	891.0	36.5	0.0	15.4	37.0	53.1	49.0	29.1	30.4	85.4	283.0	937.1	930.7	－	2051.2		
	24	17.5	17.5	80.9	80.9	546.0	524.0			963.0	952.0	870.0	870.0	35.5	0.0	15.4	37.0	53.0	49.0	26.7	27.1	82.4	289.9	928.6	938.1	－	1945.3		

※－：欠測

様式１－10

中部地方整備局　木曽川水系　主要洪水時刻流量表

洪水No.	S63.9.25	木曽川																															
日	時	三浦ダム		牧尾ダム		読書ダム		阿木川ダム		兼山ダム		丸山ダム		高根第一ダム		高根第二ダム		朝日ダム		秋神ダム		岩屋ダム		川辺ダム		今渡	犬山	味噌川ダム							
		流入量	放流量	流入量	放流量	流入量	放流量	流入量	放流量	流入量	放流量	流入量	放流量	流入量	放流量	流入量	放流量	流入量	放流量	流入量	放流量	流入量	放流量	流入量	放流量			流入量	放流量				
	1	6.0	12.0			70.0	47.0			72.0	59.0	109.2	75.0	1.9	0.0	0.4	0.0	1.8	15.5	3.2	6.2	8.9	0.0	123.1	100.7		257.2						
	2	6.0	12.0			20.0	0.0			75.0	59.0	103.5	75.0	4.8	0.0	0.4	0.0	0.2	0.3	3.2	6.2	8.9	0.0	120.1	100.9		224.1						
	3	6.0	12.0			15.0	0.0			54.2	59.0	0.8	35.0	4.8	0.0	0.4	0.0	1.9	0.0	3.1	6.1	8.9	0.0	107.5	101.1		236.2						
	4	6.0	12.0			19.0	0.0			2.6	1.0	0.0	0.0	4.8	0.0	0.4	0.0	1.9	0.0	4.7	6.1	8.9	0.0	107.7	101.3		236.2						
	5	0.0	0.0			17.0	0.0			4.4	0.0	0.0	0.0	4.8	0.0	0.4	0.0	0.1	0.0	3.0	6.0	8.9	0.0	107.8	101.4		236.2						
	6	0.0	0.0			17.0	0.0			1.6	0.0	0.0	0.0	4.8	0.0	0.4	0.0	2.1	0.0	4.5	5.9	8.9	0.0	106.9	100.5		244.5						
	7	6.0	0.0			17.0	0.0			1.6	0.0	0.0	0.0	4.8	0.0	0.4	0.0	0.2	0.0	2.9	5.9	17.8	0.0	110.9	101.3		248.7						
	8	0.0	17.5			42.0	78.0			53.8	111.0	143.2	166.0	1.9	0.0	0.4	3.0	7.7	29.0	4.5	5.9	8.9	0.0	118.2	137.4		248.7						
	9	0.0	17.5			100.0	117.0			156.8	116.0	157.7	152.0	4.8	0.0	0.4	36.0	14.1	31.5	3.0	6.0	8.9	0.0	112.1	147.3		248.7						
	10	5.5	17.5			100.0	118.0			137.2	116.0	157.5	129.0	4.8	34.0	34.4	36.0	37.5	31.5	2.9	5.9	14.3	121.3	126.9	146.1	247.2	261.5						
23	11	5.5	17.5			103.0	118.0			126.0	116.0	154.5	126.0	4.8	55.0	55.4	36.0	39.6	31.5	4.4	5.8	0.8	188.0	139.6	146.0	247.2	257.2						
	12	7.1	13.1			102.0	118.0			126.0	116.0	168.2	134.0	4.8	63.0	63.4	37.0	39.6	31.5	2.8	5.8	0.0	148.6	135.9	145.5	251.4	236.2						
日	13	1.2	13.1			100.0	118.0			133.0	123.0	155.2	121.0	4.8	2.0	2.4	36.0	37.8	31.6	4.3	5.7	2.9	2.9	138.4	135.2	251.4	240.4						
	14	5.5	17.5			91.0	118.0			157.8	173.0	171.7	166.0	1.9	49.0	49.4	36.0	40.0	31.6	2.5	5.5	21.8	137.7	136.9	136.9	251.4	261.5						
	15	5.5	17.5			104.0	118.0			175.0	179.0	164.3	170.0	4.8	62.0	62.4	36.0	40.0	31.6	4.1	5.5	2.4	141.2	138.0	138.0	251.4	244.5						
	16	0.0	17.5			105.0	118.0			176.0	180.0	165.3	171.0	4.8	46.0	46.4	37.0	38.2	31.6	3.9	5.3	7.3	92.7	139.3	139.3	251.4	236.2						
	17	5.5	17.5			105.0	118.0			177.0	181.0	159.6	171.0	4.8	42.0	42.4	37.0	38.2	31.6	2.3	5.3	0.0	57.4	140.3	140.3	251.4	240.4						
	18	5.5	17.5			107.0	118.0			176.0	180.0	165.3	171.0	4.8	14.0	14.4	37.0	40.9	31.6	3.5	5.1	8.6	0.0	138.6	138.6	251.4	240.4						
	19	5.5	17.5			109.0	118.0			174.6	173.0	164.3	170.0	4.8	0.0	0.4	37.0	39.0	31.7	3.4	5.0	8.5	0.0	137.3	137.3	251.4	240.4						
	20	5.5	17.5			109.0	96.0			176.6	189.0	159.6	171.0	1.9	0.0	0.4	0.0	21.0	31.6	3.6	5.0	8.5	0.0	140.3	137.1	251.4	244.5						
	21	0.0	12.0			118.0	73.0			178.0	140.0	164.3	170.0	4.8	0.0	0.4	0.0	1.8	16.4	3.7	5.1	8.6	0.0	136.9	136.9	238.8	244.5						
	22	0.0	12.0			112.0	73.0			139.2	62.0	155.1	138.0	4.4	0.0	0.4	0.0	1.8	16.4	3.7	5.1	8.5	0.0	140.8	137.6	238.8	240.4						
	23	0.0	12.0			93.0	73.0			122.4	62.0	170.9	131.0	4.4	0.0	0.4	0.0	3.7	16.4	3.8	5.2	17.1	0.0	141.0	137.8	247.2	232.2						
	24	6.0	12.0			84.0	73.0			120.2	40.0	162.3	111.0	4.4	0.0	0.4	0.0	1.7	16.4	2.2	5.2	8.5	0.0	135.8	135.8	247.2	228.1						
	1	6.0	12.0			82.0	73.0			114.0	113.0	167.6	122.0	1.8	0.0	0.3	0.0	3.7	16.4	3.8	5.2	8.6	0.0	127.6	98.8	259.9	261.5						
	2	6.0	12.0			83.0	73.0			117.0	119.0	162.0	105.0	4.4	0.0	0.3	0.0	3.6	16.4	3.9	5.3	8.5	0.0	110.2	100.6	259.9	265.9						
	3	6.0	12.0			83.0	73.0			94.8	120.0	159.7	97.0	4.4	0.0	0.3	0.0	0.1	0.3	3.9	5.3	17.1	0.0	100.7	100.7	259.9	261.5						
	4	0.0	12.0			61.0	73.0			101.2	122.0	163.4	95.0	4.4	0.0	0.3	0.0	2.8	0.0	2.2	5.2	8.5	0.0	100.7	100.7	259.9	240.4						
	5	6.0	0.0			38.0	73.0			95.6	122.0	157.0	100.0	4.4	0.0	0.3	0.0	0.9	0.0	3.8	5.2	8.5	0.0	97.6	100.8	255.6	244.5						
	6	0.0	0.0			39.0	73.0			104.0	122.0	157.4	106.0	4.4	0.0	0.3	0.0	1.0	0.0	3.7	5.1	8.6	0.0	94.4	100.8	255.6	261.5						
	7	2.8	8.8			36.0	73.0			112.4	122.0	167.0	109.0	1.8	0.0	0.3	0.0	1.1	0.1	3.7	5.1	8.5	0.0	84.8	100.8	255.6	261.5						
	8	5.5	17.5			60.0	100.0			109.4	161.0	155.8	121.0	4.4	0.0	0.3	0.0	8.7	29.2	3.7	5.1	23.1	40.2	84.7	100.7	255.6	265.9						
	9	5.5	17.5			83.0	103.0			157.2	192.0	169.6	158.0	4.4	24.0	24.3	11.0	5.1	31.5	3.8	5.2	8.8	102.7	110.2	100.6	264.2	261.5						
	10	1.2	13.1			90.0	104.0			213.2	192.0	170.2	234.0	7.1	42.0	42.3	37.0	30.3	31.5	3.9	5.3	14.2	193.4	135.0	122.2	264.2	253.0						
24	11	2.8	8.8			112.0	105.0			257.6	200.0	153.3	251.0	9.8	58.0	58.4	37.0	40.2	31.5	3.8	5.2	24.1	297.3	127.4	127.4	318.7	253.0						
	12	8.8	8.8			118.0	105.0			243.6	200.0	173.4	219.0	4.4	38.0	38.4	37.0	40.3	31.5	3.7	5.1	6.9	280.1	127.3	127.3	347.9	301.9						
日	13	2.8	8.8			114.0	112.0			221.2	200.0	181.7	233.0	4.2	3.0	3.4	37.0	38.5	31.5	3.5	4.9	2.9	11.4	128.7	125.5	347.9	330.4						
	14	8.8	8.8			113.0	118.0			251.0	199.0	173.2	253.0	9.6	43.0	44.1	37.0	42.5	31.5	4.9	4.9	11.5	139.5	130.4	124.0	347.9	325.6						
	15	2.8	8.8			118.0	118.0			283.0	256.0	170.4	273.0	9.6	60.0	61.1	37.0	38.6	31.5	6.3	4.8	15.6	101.0	127.2	124.0	347.9	325.6						
	16	4.4	4.4			123.0	118.0			285.0	281.0	171.4	274.0	6.5	0.0	1.1	0.0	15.3	0.1	6.1	4.6	0.0	5.7	127.2	124.0	432.0	335.3						
	17	6.0	0.0			126.0	118.0			285.0	281.0	187.5	273.0	3.8	0.0	1.1	0.0	3.4	0.0	6.1	4.6	17.1	0.0	127.2	124.0	437.5	407.3						
	18	12.0	0.0			131.0	118.0			285.0	281.0	194.2	273.0	9.1	0.0	1.1	0.0	1.6	0.0	6.0	4.5	17.1	0.0	120.8	124.0	432.0	434.7						
	19	12.0	0.0			142.0	138.0			291.0	281.0	197.0	274.0	6.4	0.0	0.8	0.0	3.5	0.0	4.5	4.5	34.2	0.0	124.0	124.0	432.0	429.2						
	20	12.0	0.0			151.0	148.0			291.0	281.0	214.5	275.0	6.4	0.0	0.8	0.0	1.7	0.0	7.5	4.4	51.2	0.0	124.0	124.0	432.0	429.2						
	21	12.0	0.0			150.0	158.0			298.0	305.0	246.0	279.0	8.9	0.0	0.8	0.0	3.6	0.0	5.9	4.4	68.3	0.0	124.0	124.0	437.5	429.2						
	22	12.0	0.0			179.0	187.0			309.0	305.0	246.0	279.0	6.2	0.0	1.0	0.0	3.6	0.0	5.9	4.4	85.4	0.0	128.4	125.2	537.4	440.3						
	23	12.0	0.0			182.0	197.0			305.0	295.0	251.5	279.0	8.7	0.0	0.8	0.0	1.8	0.0	5.8	4.3	68.3	0.0	135.6	126.0	531.2	551.8						
	24	12.0	0.0			187.0	187.0			305.0	295.0	251.5	279.0	8.7	0.0	0.8	0.0	3.7	0.0	5.8	4.3	76.9	0.0	145.4	126.2	531.2	555.8						

※－：欠測

様式１－10

中部地方整備局　木曽川水系　主要洪水時刻流量表

洪水No.	S63.9.25	木曽川																																	
日	時	三浦ダム		牧尾ダム		読書ダム		阿木川ダム		兼山ダム		丸山ダム		高根第一ダム		高根第二ダム		朝日ダム		秋神ダム		岩屋ダム		川辺ダム		今渡	犬山	味噌川ダム	
		流入量	放流量	流入量	放流量	流入量	放流量	流入量	放流量	流入量	放流量	流入量	放流量	流入量	放流量	流入量	放流量	流入量	放流量	流入量	放流量	流入量	放流量	流入量	放流量			流入量	放流量
	1	24.0	0.0			193.0	187.0			311.0	295.0	257.0	279.0	8.6	0.0	1.0	0.0	4.1	0.0	7.3	4.2	68.3	0.0	153.1	149.9	501.0	555.8		
	2	24.0	0.0			197.0	197.0			311.0	295.0	290.0	279.0	8.6	0.0	1.0	0.0	4.1	0.0	7.3	4.2	76.8	0.0	166.0	166.0	531.2	540.8		
	3	35.9	0.0			214.0	226.0			330.0	320.0	361.5	279.0	13.7	0.0	1.0	0.0	4.2	0.0	7.2	4.1	85.4	0.0	228.5	215.7	607.5	592.4		
	4	53.9	0.0			242.0	236.0			347.0	345.0	540.0	363.0	13.1	0.0	2.1	0.0	6.2	0.0	10.4	4.1	93.9	0.0	247.0	259.8	668.0	700.1		
	5	77.9	0.0			266.0	266.0			486.0	493.0	547.0	479.0	17.8	0.0	2.1	0.0	8.2	0.0	13.5	4.1	111.0	0.0	285.0	278.6	760.6	778.5		
	6	95.8	0.0	254.1	30.9	341.0	335.0			612.0	770.0	612.0	574.0	21.1	0.0	2.1	0.0	8.1	0.0	15.4	4.2	119.5	0.0	351.1	360.7	1118.3	821.6		
	7	89.9	0.0	264.8	48.1	426.0	432.0			752.0	910.0	713.0	679.0	21.1	0.0	1.0	0.0	7.7	0.0	16.5	4.2	136.6	0.0	429.7	442.5	1361.9	1105.2		
	8	115.9	0.0	358.3	128.6	524.0	524.0			893.0	900.0	1040.0	919.0	27.8	0.0	2.1	0.0	9.7	0.0	18.0	4.2	167.1	0.0	594.4	623.2	1523.8	1386.1		
	9	129.8	0.0	517.9	240.9	673.0	673.0			1240.0	1230.0	1396.0	1298.0	25.3	0.0	3.1	0.0	10.7	0.0	19.6	4.3	187.2	0.0	863.7	850.9	2162.0	1615.9		
	10	129.8	0.0	615.7	360.9	901.0	901.0			1730.0	1720.0	1965.0	1791.0	34.2	0.0	4.1	0.0	15.0	0.0	22.7	4.3	249.7	0.0	1105.5	1172.8	2825.8	2058.5		
25	11	179.2	0.0	618.3	523.4	1079.0	1070.0			2310.0	2300.0	2168.0	2109.0	46.0	0.0	12.4	0.0	21.2	0.0	30.4	4.4	320.9	0.0	1353.1	1340.3	3658.6	2945.8		
	12	221.9	8.8	662.7	565.1	1339.0	1330.0			2590.0	2580.0	2486.0	2409.0	67.9	0.0	28.8	0.0	36.5	15.1	45.9	4.5	374.4	0.0	1570.6	1573.8	4314.1	3851.0		
日	13	246.8	17.5	719.3	600.9	1521.0	1521.0			2830.0	2820.0	2634.0	2497.0	76.4	0.0	31.5	0.0	44.3	32.0	60.3	4.8	419.0	0.0	1998.9	1992.5	5182.0	4970.1		
	14	272.3	17.5	784.9	664.6	1671.0	1671.0			2820.0	2810.0	2767.0	2809.0	90.6	0.0	36.4	0.0	43.9	32.0	73.8	5.2	450.2	0.0	2318.6	2436.1	5522.9	5974.7		
	15	199.9	17.5	727.5	681.9	1686.0	1686.0			3210.0	3200.0	3562.0	3268.0	101.9	0.0	38.5	0.0	45.7	32.0	80.9	5.6	427.3	0.0	2714.8	2655.0	6160.0	6301.1		
	16	135.8	17.5	561.7	561.1	1850.0	1850.0			4130.0	4120.0	4094.0	4046.0	96.2	0.0	29.2	3.0	37.5	28.5	82.5	3.9	376.9	14.7	3176.5	3131.6	7839.6	7426.5		
	17	96.3	17.5	428.1	425.9	1828.0	1828.0			4345.0	4335.0	3820.0	3768.0	71.0	0.0	28.0	24.0	45.2	28.3	70.5	0.2	329.9	134.9	3391.7	3292.4	9196.7	8583.0		
	18	63.5	17.5	345.5	390.9	1526.0	1526.0			3920.0	3910.0	3482.0	3433.0	59.4	0.0	23.0	37.0	66.4	28.3	59.2	9.0	282.4	152.3	3280.8	3328.9	8595.3	8583.0		
	19	56.9	17.5	300.9	390.9	1231.0	1231.0			3524.0	3514.0	3099.0	2975.0	48.1	0.0	20.0	37.0	63.9	30.0	50.6	20.9	245.1	96.5	2930.0	2955.6	7264.2	7944.1		
	20	43.8	17.5	268.2	357.6	1136.0	1136.0			2960.0	2950.0	2668.0	2525.0	38.3	0.0	18.0	37.0	61.8	32.1	45.7	23.9	221.7	101.0	2613.0	2616.2	6102.4	7145.8		
	21	37.2	17.5	220.1	277.6	1069.0	1069.0			2570.0	2560.0	2384.0	2384.0	38.5	0.0	14.0	37.0	59.6	32.1	42.8	24.4	196.9	122.6	2300.4	2310.0	5094.1	6179.9		
	22	37.2	17.5	185.8	224.2	950.0	950.0			2197.0	2187.0	2038.0	2038.0	33.1	0.0	11.2	37.0	57.5	32.1	38.1	24.7	163.5	88.9	2001.3	1985.3	4366.8	5316.0		
	23	30.6	17.5	165.5	190.9	805.0	805.0			2000.0	1990.0	1894.0	1894.0	28.3	0.0	10.3	37.0	55.4	32.1	35.0	25.0	172.4	105.5	1853.6	1853.6	3805.1	4650.7		
	24	24.1	17.5	152.3	190.9	744.0	744.0			1820.0	1810.0	1749.0	1749.0	25.9	0.0	7.0	37.0	53.3	32.1	31.9	25.2	147.5	109.3	1705.5	1702.3	3467.7	4128.0		
	1	30.6	17.5	146.0	190.9	673.0	673.0			1680.0	1670.0	1509.0	1509.0	27.2	0.0	5.4	0.0	34.2	32.1	29.9	19.9	137.2	108.5	1521.9	1509.1	3086.5	3676.7		
	2	24.1	17.5	126.6	190.9	673.0	673.0			1510.0	1500.0	1450.0	1414.0	24.3	0.0	5.2	0.0	15.3	32.1	27.8	17.6	125.3	106.2	1399.8	1415.8	2854.2	3315.8		
	3	24.1	17.5	126.6	190.9	628.0	628.0			1402.0	1392.0	1250.0	1214.0	23.3	0.0	3.1	0.0	17.4	32.1	28.4	17.8	121.2	83.0	1310.7	1307.5	2658.4	3010.6		
	4	17.5	17.5	120.6	190.9	563.0	563.0			1227.0	1217.0	1210.0	1174.0	23.5	0.0	3.1	0.0	13.1	32.1	26.7	17.9	96.1	57.9	1212.3	1212.3	2351.8	2764.6		
	5	24.1	17.5	115.1	190.9	587.0	591.0			1204.0	1194.0	1015.0	1015.0	20.6	0.0	2.1	0.0	15.3	32.1	23.6	16.5	97.2	58.9	1144.1	1153.7	2300.4	2452.9		
	6	17.5	17.5	108.8	190.9	544.0	544.0			1091.0	1081.0	1039.0	1015.0	20.8	0.0	2.1	0.0	13.1	32.1	23.8	15.0	87.1	58.5	1054.3	1028.7	2064.0	2336.7		
	7	17.5	17.5	108.8	190.9	544.0	544.0			1013.0	1003.0	944.0	932.0	18.3	0.0	2.1	0.0	15.3	32.1	22.4	13.6	77.3	58.2	1017.4	1014.2	2149.6	2112.8		
	8	17.5	17.5	108.8	187.6	540.0	544.0			975.0	965.0	899.0	899.0	18.4	0.0	2.1	0.0	13.1	32.1	21.3	10.7	86.5	57.9	946.8	940.4	1933.0	2043.2		
	9	17.5	17.5	91.5	157.6	497.0	511.0			910.0	900.0	821.0	833.0	18.7	0.0	2.1	0.0	11.0	32.1	20.2	7.8	77.0	57.8	911.7	908.5	1783.7	1907.5		
	10	17.5	17.5	84.0	134.2	464.0	446.0			895.0	865.0	845.0	833.0	16.0	0.0	2.1	11.0	15.7	32.1	16.3	5.7	74.4	64.8	914.2	907.8	1806.3	1819.6		
26	11	17.5	17.5	79.5	107.6	437.0	501.0			917.0	845.0	825.0	789.0	16.3	24.0	26.1	37.0	41.3	32.1	18.4	7.8	77.9	106.5	914.1	910.9	1761.2	1790.8		
	12	10.9	17.5	71.9	90.9	423.0	435.0			807.0	760.0	745.0	745.0	15.3	40.0	42.1	37.0	45.7	32.1	18.4	7.8	82.7	130.5	840.9	860.1	1662.0	1755.1		
日	13	17.5	17.5	68.0	70.9	405.0	405.0			785.0	738.0	701.0	701.0	15.6	8.0	10.1	37.0	47.8	32.1	16.6	7.8	82.2	24.9	759.0	778.2	1534.2	1650.1		
	14	17.5	17.5	64.4	69.2	372.0	366.0			720.0	690.0	646.0	646.0	15.6	46.0	48.1	37.0	47.9	32.1	18.3	7.7	79.4	98.5	729.0	732.2	1482.5	1528.5		
	15	10.9	17.5	49.9	52.6	352.0	366.0			714.0	690.0	658.0	646.0	14.6	39.0	41.1	37.0	45.8	32.1	16.5	7.7	75.8	75.8	726.3	732.7	1462.1	1469.4		
	16	10.9	17.5	46.9	40.9	330.0	390.0			703.0	690.0	646.0	646.0	14.6	45.0	47.1	37.0	45.9	32.1	14.7	7.6	101.5	177.9	671.6	658.8	1361.9	1430.6		
	17	10.9	17.5	47.4	40.9	331.0	374.0			652.0	650.0	569.0	569.0	15.1	42.0	44.2	37.0	45.9	32.1	16.4	7.6	67.2	306.0	644.2	618.6	1342.3	1379.7		
	18	10.9	17.5	47.1	39.2	324.0	331.0			565.0	580.0	511.0	523.0	14.2	0.0	2.1	37.0	43.9	32.1	14.6	7.5	77.8	236.5	622.6	603.4	1274.9	1329.8		
	19	17.5	17.5			314.0	314.0			542.0	540.0	488.0	500.0	14.3	0.0	1.0	0.0	24.8	32.1	16.3	7.5	59.9	162.0	578.0	574.8	1154.2	1232.7		
	20	4.4	17.5			318.0	314.0			539.0	515.0	500.0	500.0	14.5	0.0	2.1	0.0	10.0	32.1	12.9	7.6	73.8	73.8	570.3	554.3	1118.3	1156.5		
	21	17.5	17.5			280.0	283.0			539.0	515.0	512.0	500.0	14.5	0.0	1.0	0.0	9.9	32.1	14.8	7.7	76.6	113.7	547.9	554.3	1118.3	1093.9		
	22	10.9	17.5			282.0	258.0			533.0	495.0	477.0	477.0	14.5	0.0	2.1	0.0	9.8	32.1	15.0	7.8	76.0	122.5	519.2	516.0	1074.2	1099.5		
	23	10.9	17.5			296.0	249.0			480.0	450.0	430.0	430.0	14.5	0.0	1.0	0.0	7.6	32.1	13.3	7.9	55.8	83.6	512.9	496.9	1005.4	1038.5		
	24	8.8	17.5			275.0	249.0			480.0	450.0	418.0	418.0	11.6	0.0	1.0	0.0	7.5	32.1	13.4	8.0	66.7	66.7	505.7	512.1	997.0	974.0		

※－：欠測

様式１－10

中部地方整備局　木曽川水系　主要洪水時刻流量表

洪水No.	H1.9.3																																	
		木曽川																																
日	時	三滝ダム		牧尾ダム		読書ダム		阿木川ダム		兼山ダム		丸山ダム		高根第一ダム		高根第二ダム		朝日ダム		秋神ダム		岩屋ダム		川辺ダム		今渡	犬山	味噌川ダム	
		流入量	放流量	流入量	放流量	流入量	放流量	流入量	放流量	流入量	放流量	流入量	放流量	流入量	放流量	流入量	放流量	流入量	放流量	流入量	放流量	流入量	放流量	流入量	放流量			流入量	放流量
	1	10.4	0.0			86.0	82.0			188.0	197.0	169.4	198.0	8.3	0.0	0.4	0.0	0.4	16.0	3.0	0.4	34.2	0.0	108.7	102.3	334.4	368.2		
	2	0.0	0.0			71.0	64.0			185.0	200.0	165.0	165.0	6.3	0.0	0.4	0.0	1.3	16.0	6.1	0.4	34.1	0.0	109.2	99.6	334.4	334.0		
	3	10.4	0.0			65.0	68.0			164.6	200.0	170.2	159.0	6.3	0.0	0.4	0.0	1.2	0.0	4.8	0.4	34.2	0.0	112.4	99.5	334.4	317.5		
	4	10.4	0.0			66.0	72.0			166.4	199.0	171.8	166.0	6.3	0.0	0.4	0.0	1.0	0.0	6.7	0.4	32.1	0.0	113.5	100.6	334.4	317.5		
	5	5.2	0.0			68.0	71.0			169.2	199.0	168.4	151.0	6.3	0.0	0.4	0.0	1.0	0.0	5.0	0.4	21.0	0.0	113.4	100.5	334.4	325.7		
	6	0.0	0.0			72.0	74.0			183.2	199.0	183.0	183.0	6.3	0.0	0.4	0.0	0.9	0.0	5.1	0.4	37.1	0.0	110.1	100.5	334.4	325.7		
	7	10.4	0.0			81.0	80.0			164.6	200.0	164.6	182.0	6.3	0.0	0.4	0.0	0.9	0.0	5.1	0.4	43.1	0.0	113.4	100.5	329.6	325.7		
	8	1.6	12.0			88.0	101.0			201.0	200.0	160.8	189.0	6.3	0.0	0.4	0.0	3.4	0.1	5.1	0.4	34.1	0.0	113.5	100.6	329.6	334.0		
	9	12.0	12.0			95.0	105.0			164.6	200.0	173.2	162.0	9.3	0.0	0.4	10.0	5.5	14.0	5.3	0.4	51.3	0.0	113.6	100.7	329.6	334.0		
	10	6.8	12.0			105.0	106.0			259.8	200.0	176.4	266.0	8.9	0.0	0.4	36.0	34.5	15.0	7.0	0.4	69.6	26.5	111.1	101.5	329.6	342.4		
2	11	12.0	12.0			106.0	116.0			281.0	200.0	170.2	271.0	7.7	23.0	23.4	36.0	42.0	15.1	13.3	0.4	89.4	80.5	120.1	126.5	329.6	350.9		
	12	15.6	10.4			118.0	120.0			278.2	200.0	165.6	272.0	8.0	45.0	45.4	36.0	50.4	30.5	21.7	0.4	84.8	102.6	113.5	126.4	353.9	350.9		
日	13	5.2	0.0			118.0	121.0			287.4	200.0	165.0	277.0	7.9	5.0	5.5	32.0	43.7	31.1	25.3	0.4	110.6	3.6	116.2	125.8	358.8	359.5		
	14	15.6	0.0			118.0	130.0			301.0	284.0	170.6	277.0	7.6	0.0	0.4	0.0	17.6	31.1	20.7	0.4	101.5	48.0	120.1	126.5	421.1	395.0		
	15	10.4	0.0			148.0	178.0			301.0	284.0	189.4	277.0	10.4	0.0	0.5	0.0	7.7	31.1	16.2	0.4	97.7	71.0	127.4	137.0	454.2	408.8		
	16	10.4	0.0			208.0	210.0			305.0	294.0	185.2	277.0	10.6	0.0	0.5	0.0	7.2	31.1	16.7	0.4	103.6	130.4	138.2	138.2	454.2	443.3		
	17	15.6	0.0			218.0	216.0			305.0	294.0	201.4	277.0	10.8	0.0	0.5	0.0	4.5	31.1	15.3	0.4	127.8	110.0	151.3	164.2	465.4	453.9		
	18	15.6	0.0			238.0	228.0			305.0	294.0	207.8	278.0	8.1	0.0	0.5	0.0	6.7	31.2	13.9	0.4	181.3	65.5	172.3	165.9	482.6	468.3		
	19	5.2	0.0			238.0	233.0			300.0	289.0	212.2	277.0	10.9	0.0	0.5	0.0	4.7	31.2	12.6	0.4	204.8	80.0	176.5	186.1	506.0	464.7		
	20	10.4	0.0			238.0	226.0			300.0	289.0	232.8	276.0	8.3	0.0	0.5	0.0	6.2	31.3	12.8	0.4	257.9	150.9	216.1	187.2	494.3	494.0		
	21	15.6	0.0			238.0	218.0			300.0	289.0	233.8	277.0	11.0	0.0	0.5	0.0	8.0	31.3	11.4	0.4	221.9	150.6	452.6	352.9	734.4	490.2		
	22	5.2	0.0			218.0	206.0			300.0	289.0	233.8	277.0	8.3	0.0	0.5	0.0	5.7	31.3	11.6	0.4	200.1	298.1	468.7	471.9	755.9	640.9		
	23	10.4	0.0			198.0	196.0			300.0	289.0	265.2	276.0	11.1	0.0	0.5	0.0	5.6	31.4	11.8	0.4	175.6	318.2	390.1	428.7	720.2	714.9		
	24	20.8	0.0			178.0	188.0			300.0	289.0	325.6	277.0	8.4	0.0	0.5	0.0	7.5	31.4	12.0	0.4	151.5	160.4	407.4	420.4	720.2	670.9		
	1	15.6	0.0			185.0	178.0			300.0	289.0	320.2	277.0	8.4	0.0	0.7	0.0	5.3	31.4	12.1	0.4	158.8	69.6	453.6	444.0	755.9	675.2		
	2	15.6	0.0			183.0	188.0			300.0	289.0	304.0	277.0	11.1	0.0	0.7	0.0	5.2	31.5	14.0	0.4	194.0	96.0	532.7	532.7	837.6	679.6		
	3	20.1	0.0			176.0	188.0			321.0	310.0	419.0	289.0	10.9	0.0	1.0	0.0	7.1	31.5	14.2	0.4	213.2	97.3	542.8	539.6	955.7	755.6		
	4	46.9	0.0			198.0	178.0			331.0	320.0	451.0	289.0	15.2	0.0	1.0	0.0	7.8	30.3	14.4	0.4	272.4	94.2	602.3	618.4	1090.2	889.7		
	5	124.2	0.0	203.2	30.9	208.0	208.0			406.0	395.0	542.0	374.0	20.5	0.0	2.0	0.0	12.0	30.3	19.5	0.4	332.4	109.6	697.5	726.4	1224.4	1243.2		
	6	156.6	0.0	286.5	30.9	218.0	228.0			497.0	540.0	574.0	428.0	32.9	0.0	2.0	0.0	14.8	31.2	34.8	0.4	307.0	75.2	849.7	897.9	1506.0	1327.1		
	7	156.6	0.0	329.5	35.9	300.0	315.0			677.0	700.0	719.0	626.0	46.4	0.0	6.0	0.0	14.5	31.2	51.4	13.4	311.2	79.4	998.0	1026.9	1827.8	1529.0		
	8	321.0	0.0	502.0	82.1	428.0	451.0			945.0	1052.0	1239.0	929.0	61.4	0.0	12.0	0.0	18.6	31.2	60.5	52.5	320.0	97.2	1359.8	1350.1	2485.7	1902.2		
	9	313.6	0.0	748.6	182.9	546.0	552.0			1379.0	1502.0	1623.0	1445.0	69.4	0.0	28.0	0.0	24.2	31.2	93.0	88.4	322.3	82.7	1687.4	1911.5	3624.9	2735.7		
	10	253.8	0.0	756.8	300.9	826.0	837.0			1819.0	1812.0	1907.0	1893.0	73.9	60.5	92.8	4.5	33.3	31.2	140.1	148.5	338.1	59.4	2021.6	1980.8	3743.1	3756.7		
3	11	188.8	3.5	768.2	450.9	1437.0	1437.0			2365.0	2362.0	2568.0	2449.0	96.4	83.0	97.1	29.5	56.6	31.2	140.1	153.4	337.5	59.0	2427.4	2386.6	5183.7	4405.2		
	12	168.0	17.5	648.7	530.9	1675.0	1675.0			2583.0	2580.0	2494.0	2538.0	98.0	82.0	98.0	37.0	72.8	31.2	130.8	132.5	338.0	59.4	2593.3	2602.7	5691.4	5556.8		
日	13	160.5	17.5	581.1	530.9	1781.0	1781.0			2807.0	2804.0	2923.0	2887.0	95.4	82.0	99.1	37.5	64.1	31.2	118.6	120.3	334.3	0.0	2480.5	2496.2	5562.2	5789.7		
	14	167.0	17.5	543.4	530.9	1744.0	1744.0			3003.0	3000.0	2990.0	2816.0	100.7	82.0	99.0	38.0	65.1	31.2	108.1	109.8	367.1	88.6	2434.3	2424.9	5921.0	5941.9		
	15	179.0	17.5	619.2	530.9	1763.0	1763.0			2983.0	2980.0	3061.0	2777.0	102.4	81.0	101.7	38.0	67.2	31.2	111.7	105.1	387.5	102.6	2422.6	2435.2	5871.4	6148.0		
	16	143.1	17.5	625.7	530.9	1921.0	1921.0			3027.0	3024.0	2919.0	3091.0	102.4	81.0	99.9	38.0	65.1	31.2	109.8	103.1	373.7	144.5	2418.7	2428.1	5904.5	6044.5		
	17	120.5	10.5	556.1	530.9	1936.0	1936.0			3247.0	3244.0	3040.0	3171.0	97.0	81.0	95.3	38.0	61.1	31.2	99.0	105.7	344.9	230.2	2448.3	2436.9	6121.4	6130.7		
	18	89.1	8.8	465.7	470.9	1758.0	1758.0			3203.0	3200.0	3127.0	3125.0	74.8	0.0	28.0	39.0	63.9	31.1	88.8	93.7	303.0	245.7	2451.8	2458.1	6172.1	6340.0		
	19	82.9	8.8	417.4	410.9	1641.0	1641.0			3247.0	3244.0	3055.0	3090.0	69.4	0.0	22.6	38.5	61.5	31.0	74.0	70.6	368.0	253.5	2372.1	2372.1	6121.4	6392.9		
	20	76.7	8.8	384.4	384.2	1435.0	1435.0			3027.0	3024.0	2953.0	2957.0	64.6	0.0	22.1	38.0	59.1	31.0	67.5	69.2	263.2	263.2	2339.6	2324.1	5954.2	6340.0		
	21	70.6	8.8	357.8	357.6	1335.0	1335.0			2851.0	2848.0	2767.0	2727.0	59.5	0.0	15.9	0.0	31.0	31.0	58.8	60.5	263.5	263.5	2260.1	2310.1	5675.2	6148.0		
	22	70.6	8.8	337.4	330.9	1232.0	1232.0			2673.0	2670.0	2603.0	2528.0	56.6	0.0	17.1	0.0	17.1	31.1	52.0	48.6	263.5	263.5	2174.2	2174.2	5277.1	5823.4		
	23	76.7	8.8	369.1	337.6	1152.0	1152.0			2489.0	2486.0	2274.0	2239.0	56.6	0.0	15.9	0.0	19.5	31.1	49.0	47.3	243.7	262.8	2076.6	2070.3	4960.5	5344.8		
	24	89.1	8.8	419.0	390.9	1103.0	1103.0			2278.0	2275.0	2211.0	2199.0	56.6	0.0	14.6	0.0	14.8	31.1	49.1	47.4	233.5	262.2	1999.1	1996.6	4470.4	4964.3		

※－：欠測

様式１－10

中部地方整備局　木曽川水系　主要洪水時刻流量表

洪水No.	H1.9.3	木曽川																											
日	時	三滝ダム		牧尾ダム		読書ダム		阿木川ダム		兼山ダム		丸山ダム		高根第一ダム		高根第二ダム		朝日ダム		秋神ダム		岩屋ダム		川辺ダム		今渡	犬山	味噌川ダム	
		流入量	放流量	流入量	放流量	流入量	放流量	流入量	放流量	流入量	放流量	流入量	放流量	流入量	放流量	流入量	放流量	流入量	放流量	流入量	放流量	流入量	放流量	流入量	放流量			流入量	放流量
	1	90.0	8.8	416.1	390.9	1103.0	1103.0			2238.0	2235.0	2084.0	2084.0	56.6	0.0	13.4	0.0	14.9	31.2	44.7	46.4	233.1	261.7	1914.5	1914.5	4256.0	4612.8		
	2	85.2	8.8	397.4	390.9	1136.0	1136.0			2103.0	2100.0	1967.0	1967.0	62.3	0.0	14.6	0.0	14.9	31.2	44.6	44.6	251.9	261.4	1862.4	1858.1	4129.9	4375.9		
	3	72.5	8.8	345.3	350.9	1136.0	1136.0			2063.0	2060.0	1955.0	1967.0	56.6	0.0	14.6	0.0	17.2	31.2	42.8	44.5	242.7	261.8	1797.3	1797.3	3843.1	4145.3		
	4	59.7	8.8	310.9	310.9	1103.0	1103.0			1973.0	1970.0	1968.0	1933.0	53.8	0.0	14.9	0.0	16.0	31.2	41.5	43.2	234.0	262.7	1735.8	1742.1	3723.3	3990.3		
	5	53.3	8.8	244.8	244.2	1004.0	1004.0			1973.0	1970.0	1888.0	1888.0	50.9	0.0	12.4	0.0	16.6	31.3	39.0	40.7	214.9	262.6	1678.3	1678.3	3605.4	3824.7		
	6	47.0	8.8	230.9	230.9	955.0	955.0			1973.0	1970.0	1798.0	1798.0	45.3	0.0	13.6	0.0	14.4	31.3	38.4	38.4	197.5	264.4	1622.0	1618.9	3566.5	3675.9		
	7	34.2	8.8	185.1	184.2	833.0	833.0			1805.0	1802.0	1709.0	1682.0	39.6	0.0	11.2	0.0	16.6	31.3	33.0	34.7	190.9	267.3	1570.4	1570.4	3244.6	3622.5		
	8	40.6	8.8	169.6	150.9	768.0	768.0			1649.0	1646.0	1571.0	1548.0	38.2	0.0	11.2	0.0	12.2	31.2	31.8	30.1	171.4	266.9	1504.4	1504.4	3081.7	3310.5		
	9	27.9	8.8	150.9	150.9	699.0	699.0			1595.0	1592.0	1515.0	1499.0	35.3	0.0	10.3	14.0	18.6	31.2	29.6	27.9	170.5	266.0	1455.2	1455.2	2951.7	3133.8		
	10	27.9	8.8	157.2	150.9	598.0	598.0			1433.0	1430.0	1315.0	1270.0	32.5	0.0	9.5	38.0	43.9	31.2	29.1	25.7	146.9	261.5	1392.2	1411.0	2755.0	2985.9		
4	11	27.9	8.8	124.4	124.2	552.0	552.0			1263.0	1260.0	1190.0	1190.0	29.7	0.0	10.7	38.0	48.2	31.2	27.5	25.8	145.9	260.5	1277.7	1202.3	2267.7	2841.6		
	12	23.9	17.5	110.9	110.9	607.0	607.0			1183.0	1180.0	1144.0	1121.0	32.5	0.0	7.2	38.0	50.9	31.2	25.8	25.8	138.8	260.6	1297.2	1163.7	2356.3	2446.6		
日	13	23.9	17.5	110.9	110.9	561.0	561.0			1063.0	1060.0	977.0	942.0	29.7	0.0	6.3	38.0	46.5	31.2	25.8	25.8	136.5	238.7	1282.6	1266.5	2318.1	2324.2		
	14	22.1	9.3	110.9	110.9	515.0	515.0			973.0	970.0	873.0	873.0	28.6	0.0	6.3	38.0	48.7	31.2	25.8	25.8	125.6	227.7	1226.8	1262.2	2144.2	2332.2		
	15	27.9	8.8	110.9	110.9	506.0	506.0			933.0	930.0	896.0	873.0	29.8	0.0	6.3	38.0	46.8	31.2	24.1	25.8	116.1	227.6	1187.2	1190.4	2012.2	2173.6		
	16	15.1	8.8	98.0	100.9	497.0	497.0			933.0	930.0	873.0	873.0	23.5	0.0	3.7	0.0	24.4	31.2	24.4	24.4	116.6	228.0	1079.2	1072.8	1942.1	2028.1		
	17	15.1	8.8	69.4	60.9	469.0	469.0			913.0	910.0	788.0	823.0	26.6	0.0	1.2	0.0	7.1	31.2	20.4	22.1	107.3	228.0	1008.6	973.2	1816.6	1931.5		
	18	27.9	8.8			455.0	451.0			872.0	835.0	733.0	714.0	26.9	0.0	2.4	0.0	9.3	31.2	21.9	20.2	106.3	227.0	999.5	980.2	1827.8	1773.3		
	19	15.1	8.8			412.0	395.0			723.0	720.0	720.0	674.0	24.1	0.0	2.4	0.0	7.1	31.2	20.2	20.2	96.5	226.6	1000.6	984.5	1739.0	1773.3		
	20	8.8	8.8			385.0	375.0			734.0	720.0	677.0	642.0	21.4	0.0	2.4	0.0	9.3	31.2	20.2	20.2	95.6	225.6	975.3	962.4	1663.0	1669.3		
	21	15.1	8.8			380.0	355.0			670.0	650.0	644.0	610.0	24.5	0.0	1.2	0.0	11.5	31.2	20.2	20.2	92.2	213.0	890.4	880.8	1516.2	1595.1		
	22	21.5	8.8			350.0	335.0			670.0	650.0	610.0	610.0	21.8	0.0	1.2	0.0	8.0	31.2	18.5	20.2	77.7	179.9	872.7	875.9	1516.2	1470.8		
	23	15.1	8.8			350.0	335.0			653.0	650.0	565.0	555.0	21.9	0.0	2.4	0.0	10.1	31.2	17.5	17.5	90.9	165.2	819.1	799.8	1435.3	1464.4		
	24	16.0	9.6			350.0	335.0			622.0	630.0	555.0	555.0	22.0	0.0	1.2	0.0	8.1	31.3	17.5	17.5	86.5	142.2	815.2	786.3	1435.3	1401.1		

※－：欠測

様式１－10

洪水No. H11.9.20

中部地方整備局　木曽川水系　主要洪水時刻流量表

木曽川

日	時	三浦ダム		牧尾ダム		読書ダム		阿木川ダム		兼山ダム		丸山ダム		高根第一ダム		高根第二ダム		朝日ダム		秋神ダム		岩屋ダム		川辺ダム		今渡	犬山	味噌川ダム	
		流入量	放流量	流入量	放流量	流入量	放流量	流入量	放流量	流入量	放流量	流入量	放流量	流入量	放流量	流入量	放流量	流入量	放流量	流入量	放流量	流入量	放流量			流入量	放流量
	1	11.3	17.5	24.5	30.9	128.2	128.2	5.7	3.8	274.1	274.1	249.1	273.0	9.8	0.0	2.4	0.0	3.4	31.9	8.0	0.2	53.5	0.0	246.4	254.0		551.4	4.7	4.7
	2	5.1	17.5	24.5	30.9	128.6	122.6	5.7	3.8	274.1	274.1	214.8	273.0	6.9	0.0	2.4	0.0	3.3	31.9	9.8	0.2	53.5	0.0	241.9	244.3		551.4	4.7	4.7
	3	5.1	17.5	24.5	0.0	123.0	124.5	5.7	3.8	274.1	274.1	218.4	275.0	9.8	0.0	2.4	0.0	3.2	31.8	8.1	0.2	53.5	0.0	239.8	244.3		545.2	4.7	4.7
	4	11.3	17.5	15.2	0.0	117.7	123.7	5.6	3.8	274.1	274.1	217.1	274.0	9.9	0.0	2.4	0.0	3.1	31.8	8.2	0.2	53.5	0.0	241.0	244.3		532.8	4.7	4.7
	5	5.1	17.5	25.8	0.0	113.3	120.7	5.6	3.8	246.2	243.4	303.3	275.0	9.9	0.0	1.2	0.0	3.1	31.8	8.2	0.2	53.5	0.0	241.0	244.1		526.7	4.7	4.7
	6	5.1	17.5	23.2	0.0	110.3	120.7	5.4	3.8	212.8	221.3	222.6	238.0	7.0	0.0	2.4	0.0	1.4	31.8	8.2	0.2	53.5	0.0	229.0	233.5		479.1	1.4	4.7
	7	11.3	17.5	22.6	0.0	102.8	120.7	5.4	3.8	212.8	221.3	187.1	221.0	9.9	0.0	2.4	0.0	3.0	31.8	8.3	0.2	53.5	0.0	230.2	233.5		428.3	4.7	4.7
	8	5.1	17.5	25.1	30.9	101.1	120.7	5.3	3.8	218.5	221.3	193.8	218.0	7.0	0.0	2.4	0.0	3.2	31.8	8.3	0.2	44.6	0.0	229.8	233.4		422.8	4.7	4.7
	9	11.3	17.5	28.6	30.9	101.1	120.7	5.3	3.8	218.4	221.2	189.1	223.0	9.9	0.0	1.2	0.0	1.9	31.8	8.4	0.2	53.5	0.0	208.9	215.1		417.4	4.7	4.7
	10	5.1	17.5	30.9	30.9	115.6	116.9	5.4	3.8	195.0	212.0	219.0	219.0	7.0	0.0	2.4	0.0	3.5	31.8	8.4	0.2	53.5	0.0	215.8	203.5		390.7	1.4	4.7
19	11	5.1	17.5	24.5	30.9	112.3	107.1	5.4	3.8	178.0	212.0	154.1	188.0	9.9	0.0	6.8	11.6	3.3	31.7	8.5	0.2	63.7	90.5	217.1	203.7		370.0	4.3	4.0
	12	5.1	17.5	27.7	30.9	120.2	107.1	5.4	3.8	189.3	212.0	220.9	187.0	7.1	0.0	5.1	34.9	8.3	31.7	6.7	0.2	51.4	158.3	216.1	203.8		364.9	3.7	3.4
日	13	11.3	17.5	24.5	30.9	123.5	107.3	5.1	3.8	186.9	212.0	94.2	196.0	10.0	0.0	3.6	36.9	25.0	31.7	8.5	0.2	53.2	160.2	215.2	203.9		364.9	3.4	3.4
	14	5.1	17.5	27.0	30.9	123.6	107.2	5.1	3.8	190.6	211.7	189.0	189.0	7.1	0.0	3.6	36.9	35.0	31.7	8.5	0.2	47.6	154.6	222.3	229.4		375.1	3.4	3.4
	15	5.1	17.5	23.2	30.9	115.0	107.6	5.1	3.8	203.5	206.1	193.0	193.0	7.1	0.0	4.4	36.8	35.2	31.8	6.6	0.2	47.2	154.2	234.1	229.4		390.7	3.4	3.4
	16	5.1	17.5	23.8	30.9	116.6	119.6	4.8	3.8	190.9	212.0	200.0	200.0	10.0	0.0	4.6	36.7	38.6	31.8	8.3	0.2	45.5	107.9	194.3	198.7		433.8	3.4	3.4
	17	11.5	17.5	18.5	0.0	119.2	120.7	4.8	4.3	191.9	202.4	199.0	199.0	7.1	0.0	4.5	36.6	38.8	31.8	8.3	0.2	42.9	105.2	190.8	198.6		390.7	3.4	3.4
	18	5.5	17.5	13.5	0.0	117.7	120.7	4.8	4.3	193.0	211.4	194.0	194.0	7.1	0.0	1.6	36.5	37.7	31.8	6.6	0.2	40.9	76.6	188.2	189.3		359.9	3.4	3.4
	19	5.5	17.5	23.2	0.0	117.7	120.7	4.8	4.3	202.4	194.5	226.9	195.0	7.1	0.0	5.2	36.4	39.5	31.8	8.1	0.2	35.8	98.2	188.4	189.3		340.0	3.4	3.4
	20	5.5	17.5	19.3	0.0	117.7	120.7	4.8	4.3	192.9	182.4	157.1	189.0	7.2	0.0	4.1	36.3	39.6	31.8	8.0	0.2	23.4	5.6	189.8	189.3		344.9	6.5	3.1
	21	5.5	17.5	21.3	0.0	111.8	120.7	4.8	4.3	181.9	163.5	219.1	184.0	7.2	0.0	4.0	36.2	37.9	31.8	6.4	0.2	26.8	0.0	188.7	189.2		344.9	3.1	3.1
	22	11.5	17.5	19.3	0.0	105.6	120.7	4.7	4.3	179.8	164.0	188.0	175.0	10.1	0.0	1.0	1.0	36.2	31.8	7.9	0.2	26.8	0.0	188.7	189.2		320.7	3.1	3.1
	23	5.5	17.5	19.3	0.0	97.1	120.7	4.7	4.3	175.0	164.5	135.9	171.0	7.2	0.0	2.2	0.0	15.7	31.9	7.8	0.2	35.7	0.0	187.8	185.1		320.7	3.1	3.1
	24	5.5	17.5	21.3	0.0	113.4	117.3	4.6	4.3	180.8	165.0	202.9	171.0	7.2	0.0	2.2	0.0	8.6	31.8	6.3	0.2	26.7	0.0	183.2	179.9		297.4	3.1	3.1
	1	5.5	17.5	22.0	0.0	97.9	91.4	4.6	4.3	165.2	165.2	200.9	169.0	7.2	0.0	2.2	0.0	5.2	31.8	7.9	0.2	26.8	0.0	178.5	179.8		261.9	3.1	3.1
	2	5.5	17.5	21.1	0.0	91.5	91.5	4.5	4.3	143.2	166.9	186.9	155.0	7.2	0.0	2.2	0.0	5.2	31.8	6.3	0.2	35.7	0.0	179.3	179.8		316.0	6.4	3.1
	3	11.5	17.5	18.5	0.0	100.0	90.8	4.5	4.3	130.8	170.3	193.2	123.0	7.2	0.0	2.2	0.0	3.3	31.8	8.0	0.2	26.8	0.0	185.1	179.9		302.0	3.1	3.1
	4	5.5	17.5	21.8	0.0	86.1	76.9	4.5	4.3	147.9	169.0	228.3	123.0	7.2	0.0	2.2	0.0	1.6	31.8	8.0	0.2	26.7	0.0	183.0	179.9		306.7	3.1	3.1
	5	5.5	17.5	19.1	0.0	83.6	75.7	4.5	4.3	147.1	168.2	172.2	143.0	7.2	0.0	2.2	0.0	3.6	31.8	6.5	0.2	26.8	0.0	182.8	179.9		311.3	3.1	3.1
	6	5.5	17.5	19.8	0.0	82.6	75.7	4.5	4.3	184.0	168.2	126.1	148.0	7.2	0.0	1.1	0.0	2.2	31.8	6.5	0.2	26.8	0.0	182.3	180.0		316.0	3.1	3.1
	7	11.5	17.5	20.4	0.0	80.2	75.7	4.5	4.3	184.6	168.8	175.0	175.0	7.2	0.0	2.2	0.0	3.7	31.8	8.2	0.2	35.7	0.0	182.3	180.0		306.7	3.1	3.1
	8	5.5	17.5	18.4	0.0	75.7	87.1	4.4	4.3	185.3	169.5	199.1	174.0	5.4	1.1	5.9	11.3	2.0	31.7	6.6	0.2	26.8	0.0	181.9	180.0		311.3	3.1	3.1
	9	5.5	17.5	21.1	30.9	65.0	93.8	4.4	4.3	185.9	170.1	161.9	173.0	16.0	49.3	48.7	33.7	6.9	31.7	6.7	0.2	35.6	0.0	184.7	180.0		311.3	3.1	3.1
	10	5.5	17.5	28.6	30.9	79.5	120.1	4.4	4.3	186.6	168.2	161.9	175.0	10.4	66.9	68.5	36.3	25.2	31.7	8.3	0.2	35.7	0.0	179.3	175.8		302.0	3.1	3.1
20	11	11.5	17.5	24.3	30.9	85.4	120.7	4.4	4.3	179.5	169.0	199.2	149.0	6.4	65.8	67.6	36.4	32.0	31.7	6.6	0.2	35.7	0.0	174.8	175.8		306.7	3.1	3.1
	12	5.5	17.5	24.3	30.9	86.0	120.7	4.4	4.3	158.4	168.9	185.9	148.0	12.0	59.8	60.8	36.5	37.1	31.7	8.1	0.2	35.6	0.0	187.2	175.8		302.0	6.4	3.1
日	13	5.5	17.5	24.3	30.9	105.9	105.9	4.4	4.3	158.0	168.5	175.7	147.0	5.5	4.2	9.0	36.5	37.2	31.8	6.5	0.2	60.7	7.2	180.8	175.8		306.7	3.1	3.1
	14	11.5	17.5	17.7	30.9	102.0	120.7	4.4	4.3	157.5	168.0	176.0	148.0	8.5	53.5	57.1	36.5	37.3	31.8	8.0	0.2	158.4	131.7	184.8	184.2		306.7	3.3	3.4
	15	17.5	17.5	24.3	30.9	118.5	114.3	4.4	5.2	170.5	167.9	187.0	157.0	16.9	59.6	73.3	36.6	41.1	31.8	11.3	0.2	195.5	150.9	224.1	242.0		330.3	3.4	3.4
	16	41.4	17.5	30.9	30.9	110.5	108.4	4.4	9.9	176.0	168.1	195.3	161.0	29.2	0.0	12.5	36.6	41.4	31.8	23.1	0.2	177.5	159.6	244.3	259.3		444.9	3.4	3.4
	17	35.4	17.5	30.9	30.9	116.9	120.0	3.9	9.9	179.6	171.7	185.9	158.0	38.3	29.0	37.8	36.6	46.6	31.8	34.8	0.2	152.4	188.1	270.1	268.5		456.2	6.7	3.4
	18	29.5	17.5	59.2	30.9	133.2	120.7	3.9	8.0	214.0	208.7	274.2	234.0	34.5	68.9	76.7	36.6	44.9	31.8	29.7	0.2	126.8	314.0	265.1	294.7		479.1	－	－
	19	23.5	17.5	74.4	30.9	137.6	120.7	4.0	8.0	283.1	301.5	298.0	274.0	28.6	66.3	73.4	36.7	45.0	31.9	23.0	0.2	163.9	235.2	485.1	504.4		532.8	3.6	3.7
	20	29.5	17.5	57.3	30.9	137.7	120.7	3.9	8.0	307.9	294.7	311.8	275.0	24.9	56.5	59.8	36.8	43.3	31.9	21.3	0.2	260.9	82.6	658.6	669.0		810.6	3.7	3.7
	21	113.2	17.5	62.6	30.9	144.3	120.7	3.8	8.0	309.9	304.6	278.2	279.0	24.5	12.4	20.8	36.9	41.7	31.9	19.5	0.2	303.1	0.0	650.0	666.7		1159.1	3.7	3.7
	22	145.3	17.5	177.2	30.9	157.4	127.3	3.7	8.0	316.9	314.3	298.8	279.0	26.6	0.0	9.3	26.5	42.3	30.9	22.9	0.2	285.3	0.0	800.7	940.6		1056.3	7.1	4.2
	23	91.7	17.5	593.6	101.1	229.2	204.3	3.9	8.0	321.0	323.6	311.8	277.0	29.5	0.0	10.7	19.9	35.3	31.9	23.2	0.2	238.5	0.0	1208.7	1136.3		1230.2	4.2	4.2
	24	104.0	17.5	327.3	290.4	237.3	289.6	3.9	8.0	347.7	345.1	336.4	296.7	26.8	0.0	7.8	36.5	31.7	31.9	24.9	0.2	200.8	61.5	1506.4	1578.9		1638.4	4.6	4.7

※－：欠測

様式１－10

中部地方整備局　木曽川水系　主要洪水時刻流量表

洪水No.	H11.9.15																															
日	時	木曽川																														
		三浦ダム		牧尾ダム		読書ダム		阿木川ダム		兼山ダム		丸山ダム		高根第一ダム		高根第二ダム		朝日ダム		秋神ダム		岩屋ダム		川辺ダム		今渡	犬山	味噌川ダム				
		流入量	放流量	流入量	放流量	流入量	放流量	流入量	放流量	流入量	放流量	流入量	放流量	流入量	放流量	流入量	放流量	流入量	放流量	流入量	放流量	流入量	放流量	流入量	放流量			流入量	放流量			
	1	73.1	17.5	285.1	397.6	407.8	415.7	3.7	8.0	384.7	392.6	469.8	266.6	26.9	0.0	5.6	2.2	33.5	31.9	24.9	0.2	161.4	87.1	1646.8	1778.9		2120.7	1.4	4.7			
	2	54.6	17.5	238.3	390.9	338.8	395.2	3.8	8.0	528.5	520.6	465.3	484.0	27.0	0.0	5.7	0.0	17.4	31.9	23.2	0.2	145.7	108.5	1837.3	1879.3		2364.2	4.7	4.7			
	3	42.2	17.5	202.1	382.6	522.4	513.0	3.7	8.0	610.0	620.5	452.1	482.5	24.1	0.0	4.6	0.0	7.4	30.9	23.3	0.2	141.5	113.7	1753.1	1879.8		2551.3	4.7	4.7			
	4	42.2	17.5	188.9	373.4	575.9	579.0	3.6	8.0	630.9	628.3	575.5	606.8	21.3	0.0	4.6	0.0	10.1	31.9	21.6	0.2	125.8	60.8	1811.7	1829.4		2508.1	4.7	4.7			
	5	36.0	17.5	158.7	362.4	554.3	555.3	3.7	8.0	787.5	787.5	532.1	603.3	21.4	0.0	4.6	0.0	6.7	31.9	19.9	0.2	123.8	68.1	1742.7	1799.4		2516.7	1.4	4.7			
	6	29.9	17.5	139.1	350.8	528.5	527.5	3.7	8.0	754.4	754.4	610.9	683.9	21.5	0.0	5.7	0.0	6.9	31.9	18.3	0.2	172.4	88.9	2374.7	2348.9		2900.3	4.7	4.7			
	7	36.0	17.5	131.7	189.5	513.1	512.1	3.6	8.0	851.5	848.9	681.6	667.6	18.7	0.0	4.6	0.0	5.1	31.9	18.4	0.2	205.7	122.2	2633.5	2576.7		3271.7	4.7	4.7			
	8	36.0	17.5	101.6	136.3	494.0	496.1	3.7	8.0	795.5	798.1	628.4	590.1	21.6	0.0	8.1	11.5	6.7	31.9	18.6	0.3	269.9	158.5	2607.2	2598.7		3582.9	4.7	4.7			
	9	29.9	17.5	110.2	135.9	451.3	452.3	3.4	8.0	743.2	730.0	632.9	599.0	18.8	0.0	6.9	34.4	11.9	31.9	19.3	4.5	347.7	208.4	2297.5	2318.6		3470.9	4.7	4.7			
	10	36.0	17.5	103.3	135.3	364.9	357.6	3.6	8.0	752.7	758.0	608.1	606.8	19.5	0.0	8.0	36.7	30.9	31.9	28.3	13.5	358.7	237.9	2106.6	2054.2		3164.7	4.7	4.7			
21	11	29.9	17.5	96.2	109.0	290.0	285.8	3.9	8.0	765.3	794.3	587.6	605.7	37.2	0.0	20.5	36.6	41.2	31.9	77.5	55.8	326.3	242.8	1971.3	2024.5		2918.8	1.4	4.7			
	12	29.9	17.5	95.9	95.9	262.1	261.1	3.4	8.0	753.9	751.3	601.5	557.8	45.6	0.0	34.3	36.6	48.3	31.9	82.5	85.0	282.2	245.0	1957.2	1946.6		2872.7	4.7	4.7			
日	13	36.0	17.5	95.9	95.9	253.5	254.5	3.7	8.0	649.3	683.5	462.7	483.0	62.5	4.2	35.4	36.6	58.3	31.9	72.7	59.8	245.1	245.1	1883.3	1868.7		2745.4	8.0	4.7			
	14	36.0	17.5	90.7	95.8	238.2	239.2	4.3	3.4	550.9	548.3	392.8	413.0	62.6	74.7	100.9	36.7	58.4	31.9	70.1	59.0	245.1	245.1	1826.4	1809.6		2577.3	4.7	4.7			
	15	42.2	17.5	95.7	95.7	225.3	224.3	4.3	3.4	483.1	477.8	413.7	392.3	56.1	77.0	101.6	36.9	60.5	32.0	71.2	55.1	276.0	248.2	1832.5	1821.7		2364.2	8.0	4.7			
	16	66.9	17.5	95.7	95.7	223.2	220.1	4.3	3.4	468.4	468.4	376.5	384.5	58.9	103.4	134.7	37.1	67.8	32.0	121.4	103.7	385.0	245.7	1811.8	1813.4		2322.7	5.1	5.4			
	17	93.6	17.5	106.9	118.1	232.7	244.1	4.3	4.2	459.7	459.7	398.6	373.7	72.0	98.8	156.9	37.4	80.3	32.0	153.3	151.3	450.4	236.8	1890.3	1883.3		2322.7	8.7	5.4			
	18	113.1	17.5	242.8	230.8	237.0	243.2	4.3	4.2	460.9	455.6	390.9	390.4	115.4	65.7	143.1	37.7	98.0	32.1	161.4	151.0	565.0	218.8	1915.1	1971.6		2406.1	7.7	9.1			
	19	132.2	17.5	292.1	350.0	252.4	252.4	4.3	4.2	507.6	491.8	367.9	372.6	141.7	65.4	137.1	38.1	100.6	32.1	159.9	149.8	619.1	265.7	2235.8	2295.3		2700.7	12.4	10.6			
	20	106.7	17.5	280.1	394.8	332.3	320.9	4.3	4.2	495.8	495.8	367.9	396.2	117.8	65.1	126.6	51.2	97.4	32.1	160.6	150.7	601.9	286.7	2699.9	2732.3		3059.5	12.0	12.8			
	21	87.6	17.5	335.7	349.9	610.4	610.4	4.3	4.2	525.4	517.5	426.1	465.1	105.9	65.0	119.4	81.2	101.6	32.1	151.8	142.2	536.7	297.5	3129.1	3263.9		3370.6	12.8	12.7			
	22	62.1	17.5	282.8	270.3	731.6	732.6	4.3	4.2	597.6	595.0	451.7	459.9	88.2	64.9	112.0	86.0	128.7	32.1	133.8	131.5	454.1	299.9	3363.2	3301.4		3865.5	12.8	12.7			
	23	55.7	17.5	205.0	116.1	695.7	692.6	4.3	4.2	584.3	592.2	496.7	460.8	73.5	64.9	107.3	86.8	125.6	31.9	109.5	99.0	386.7	300.0	3313.0	3341.4		4059.8	12.8	12.7			
	24	43.0	17.5	177.5	117.3	647.7	649.8	4.3	4.2	767.7	762.4	795.9	854.3	67.5	64.8	101.4	87.7	124.0	31.3	93.9	85.4	338.4	299.9	3116.4	3049.6		4081.7	12.8	12.8			
	1	36.6	17.5	157.7	117.9	546.0	542.9	4.3	4.2	1045.0	1050.3	870.2	873.5	61.4	64.8	99.2	88.3	119.1	31.6	81.3	73.2	300.0	300.0	2822.7	2888.8		4169.8	9.7	12.8			
	2	49.4	17.5	150.5	118.4	430.6	430.6	4.3	4.2	1000.7	1000.7	794.1	768.3	55.4	64.7	97.0	88.8	119.0	31.7	73.4	64.0	309.6	300.0	2595.3	2506.7		4103.6	12.8	12.7			
	3	62.1	17.5	138.0	118.7	389.8	392.9	4.3	4.2	951.4	946.1	750.5	743.6	61.3	64.7	100.2	89.2	119.6	31.5	79.7	63.8	319.3	300.0	2393.2	2386.1		3707.2	9.4	12.8			
	4	96.3	17.5	137.0	119.1	369.3	360.7	4.3	4.2	899.4	912.6	606.6	610.8	73.3	64.6	104.4	90.5	119.0	30.9	101.8	93.2	338.6	300.0	2250.6	2243.1		3521.6	12.8	12.7			
	5	122.6	17.5	190.6	190.6	358.0	362.4	4.3	4.2	769.1	763.8	594.9	534.0	97.0	64.6	109.0	96.5	126.6	30.5	108.9	109.3	492.8	300.0	2224.5	2243.1		3252.1	16.1	12.8			
	6	142.3	17.5	256.8	191.3	353.1	357.3	4.5	4.2	661.9	672.4	517.3	484.0	147.9	64.6	121.1	104.5	137.5	30.2	128.8	112.6	695.6	300.0	2216.3	2232.8		3116.6	15.4	16.7			
	7	122.6	17.5	299.5	310.8	385.3	376.7	4.5	4.5	614.6	601.4	459.7	485.1	163.6	65.4	123.3	121.9	153.4	30.4	159.8	151.0	764.4	299.9	2386.5	2435.6		3002.8	16.7	16.7			
	8	116.1	17.5	287.9	387.2	487.7	495.2	13.4	6.3	640.6	635.3	518.1	544.1	148.7	116.3	162.2	141.4	194.1	46.7	163.2	155.3	675.4	299.9	3022.0	2999.0		3155.1	20.8	19.7			
	9	116.1	17.5	364.0	398.5	609.4	628.1	14.3	14.0	697.3	694.7	522.0	552.8	130.3	130.7	179.1	163.9	242.6	108.3	156.4	156.3	596.5	300.0	3344.3	3320.8		3759.6	19.7	19.7			
	10	97.3	17.5	397.2	397.2	753.7	751.6	18.1	17.9	716.0	721.3	598.6	619.8	121.2	130.5	175.2	165.5	298.5	218.9	147.6	146.7	539.9	299.8	3436.3	3449.1		4214.2	25.9	24.6			
22	11	91.9	17.5	397.6	397.6	860.3	862.4	19.8	17.9	823.1	820.5	840.4	810.3	115.2	130.4	170.4	166.2	321.0	307.2	137.4	138.2	487.5	299.7	3467.3	3457.1		4360.2	29.2	28.3			
	12	78.3	17.5	322.3	395.1	942.8	937.6	25.6	24.9	1043.7	1046.3	967.3	986.7	108.8	112.1	145.3	152.2	303.0	321.7	123.1	123.9	448.3	300.0	3314.9	3332.2		4520.2	25.8	29.3			
日	13	58.1	17.5	302.7	389.6	992.9	990.8	25.6	24.9	1203.3	1195.4	1109.8	1186.8	105.5	102.8	131.7	133.1	240.9	262.3	107.7	103.4	418.6	300.0	3158.0	3070.4		4578.0	29.3	29.3			
	14	58.1	17.5	250.9	250.9	989.4	991.5	22.0	24.9	1379.8	1377.2	1234.5	1242.9	93.5	102.8	128.9	128.9	165.0	172.3	97.5	93.2	398.8	300.0	2900.3	2889.4		4543.3	22.9	29.3			
	15	64.8	17.5	217.1	217.1	938.1	943.3	13.9	24.9	1436.6	1441.9	1308.1	1267.1	90.5	102.8	128.4	124.2	165.2	142.9	84.5	79.9	462.1	300.0	2728.4	2677.5		4462.7	25.9	29.3			
	16	58.1	17.5	230.6	184.5	827.7	824.6	12.6	19.0	1468.5	1465.9	1277.2	1304.1	81.5	102.7	127.2	124.4	205.3	181.8	81.4	79.7	513.9	300.0	2592.6	2625.4		4326.3	25.1	25.5			
	17	51.3	17.5	225.1	198.2	754.3	754.3	11.4	8.9	1448.0	1453.3	1254.0	1213.0	90.4	102.6	131.6	128.8	266.7	271.4	94.3	87.4	626.0	300.0	2500.9	2500.1		4270.1	25.5	25.5			
	18	118.9	17.5	248.8	309.5	712.7	716.9	11.0	7.5	1384.1	1386.7	1160.7	1159.1	93.3	102.6	139.2	139.2	208.6	222.7	130.3	130.3	697.3	300.0	2391.5	2388.2		4103.6	25.5	25.5			
	19	381.8	19.2	254.0	346.0	723.3	723.3	9.6	7.5	1289.9	1292.5	1011.2	993.7	117.2	102.6	149.2	152.0	218.7	199.9	137.0	142.2	595.4	300.0	2284.3	2271.7		3929.7	25.5	25.5			
	20	279.2	70.7	322.9	349.7	780.7	785.9	9.6	7.5	1178.1	1164.9	968.1	994.3	158.0	119.6	179.7	152.0	315.3	296.5	157.1	151.9	595.5	300.0	2239.3	2251.2		3686.3	29.5	28.3			
	21	230.6	154.1	347.0	389.2	928.0	925.9	19.2	11.2	1178.9	1176.3	955.9	991.8	206.7	162.2	257.6	204.2	323.3	332.7	260.9	171.3	606.3	290.5	2403.7	2393.8		3655.1	35.7	29.2			
	22	195.2	195.2	463.6	399.5	1053.3	1042.9	43.3	24.9	1179.7	1182.3	987.9	973.9	218.5	182.8	289.7	267.1	393.5	339.5	283.0	199.1	636.5	291.1	2410.5	2449.0		3759.6	35.9	29.3			
	23	137.3	137.3	441.7	398.1	1213.6	1216.7	33.1	24.9	1168.0	1170.6	1072.9	1085.9	191.5	182.7	284.5	252.0	434.3	379.5	252.4	220.3	622.3	295.9	2768.4	2849.7		3822.9	32.6	29.3			
	24	102.8	102.8	398.9	398.9	1245.1	1243.0	33.1	32.8	1308.3	1308.3	1272.4	1262.6	168.0	180.6	273.3	254.9	426.6	392.7	253.5	233.7	591.6	296.8	3091.0	3101.1		4270.1	35.9	29.3			

※－：欠測

様式１－10

中部地方整備局　木曽川水系　主要洪水時刻流量表

洪水No.	H11.9.20																														
		木曽川																													
日	時	三浦ダム		牧尾ダム		読書ダム		阿木川ダム		兼山ダム		丸山ダム		高根第一ダム		高根第二ダム		朝日ダム		秋神ダム		岩屋ダム		川辺ダム		今渡	犬山	味噌川ダム			
		流入量	放流量	流入量	放流量	流入量	放流量	流入量	放流量	流入量	放流量	流入量	放流量	流入量	放流量	流入量	放流量	流入量	放流量	流入量	放流量	流入量	放流量	流入量	放流量			流入量	放流量		
	1	102.8	102.8	309.8	394.1	1171.8	1172.8	21.8	32.8	1480.5	1485.8	1402.0	1417.7	165.7	162.9	243.5	237.8	423.3	401.5	211.0	232.6	517.7	296.7	3250.2	3230.4		4659.6	35.7	29.3		
	2	68.7	68.7	278.6	325.7	1101.8	1096.6	19.0	25.6	1647.8	1642.5	1506.9	1506.6	146.2	161.7	228.4	222.7	391.2	403.3	194.0	211.9	454.5	296.6	3444.7	3398.4		4944.8	32.6	29.3		
	3	43.0	43.0	256.9	261.5	1033.3	1035.4	16.6	25.5	1663.9	1656.0	1469.7	1410.8	129.0	135.3	186.0	195.9	370.5	394.7	187.3	194.4	422.6	296.3	3347.1	3391.3		5164.3	32.6	29.3		
	4	47.5	47.5	202.4	196.0	936.4	942.6	16.1	17.9	1586.8	1600.0	1371.4	1348.1	119.7	126.1	169.5	152.5	309.7	324.2	157.4	162.8	371.5	297.8	3132.6	3117.2		5102.9	32.6	29.2		
	5	61.3	61.3	173.1	163.4	851.4	845.2	14.4	14.4	1499.7	1491.8	1287.3	1287.3	106.1	115.5	157.6	146.2	291.7	311.1	144.0	156.5	348.7	296.1	2906.1	2947.0		4813.1	29.3	29.3		
	6	73.7	73.7	166.7	147.2	755.7	763.0	14.4	14.4	1446.1	1454.0	1214.2	1197.3	95.2	98.6	139.6	132.2	269.8	291.2	132.2	155.4	326.7	295.1	2690.9	2722.4		4497.2	29.3	29.3		
	7	46.1	46.1	167.3	147.5	691.1	678.6	14.4	14.4	1348.1	1345.5	1074.7	1111.9	86.7	99.0	137.5	133.0	190.2	206.6	123.4	153.7	305.9	295.4	2507.4	2502.2		4292.5	25.9	29.3		
	8	23.3	23.3	170.2	147.9	640.9	637.8	13.5	11.9	1219.7	1217.1	1005.0	975.6	83.7	98.9	133.1	137.6	167.9	146.8	109.5	136.3	295.4	295.4	2339.9	2319.5		3983.6	25.9	29.3		
	9	23.5	23.5	158.3	148.0	604.6	606.7	13.5	11.9	1131.2	1133.8	896.0	884.3	74.7	98.9	130.6	138.0	206.1	167.6	101.2	120.8	274.3	295.4	2153.6	2112.3		3665.5	25.9	29.3		
	10	25.8	25.8	140.3	147.8	587.9	586.9	13.4	11.9	1052.7	1052.7	832.5	799.7	74.6	98.9	127.5	126.0	206.7	180.0	87.4	99.9	264.2	295.8	1895.6	1931.5		3330.8	26.2	29.2		
23	11	27.9	27.9	121.1	131.0	564.3	566.4	13.0	11.9	949.7	952.3	775.4	745.3	68.5	98.8	126.6	116.2	195.8	181.3	75.6	75.6	245.9	298.5	1860.3	1821.1		3097.5	22.6	29.3		
	12	27.9	27.9	109.4	114.3	567.6	569.7	12.7	11.9	925.1	922.5	758.2	791.3	58.2	82.4	114.1	111.1	181.7	181.7	70.8	69.0	234.6	297.8	1792.7	1808.8		2854.3	19.3	29.3		
日	13	28.3	28.3	99.2	97.6	538.0	537.0	42.6	20.7	953.9	953.9	756.5	763.8	50.6	74.8	115.9	105.5	169.7	181.8	66.9	68.7	233.6	296.8	1713.3	1691.7		2863.5	22.9	29.3		
	14	56.9	56.9	104.1	97.6	506.4	508.5	32.5	24.9	989.8	992.4	924.8	959.5	47.5	74.7	113.5	113.5	164.8	181.8	63.2	68.6	234.4	297.6	1604.8	1631.3		2736.4	22.6	29.3		
	15	93.7	93.7	115.1	97.8	487.3	489.4	27.5	24.9	1235.8	1238.4	1179.2	1233.2	47.6	74.9	113.5	113.5	169.6	181.7	64.8	68.4	214.4	298.7	1505.8	1484.1		2799.6	22.6	29.3		
	16	56.0	56.0	139.8	98.3	470.4	465.2	26.4	24.9	1410.3	1407.7	1197.7	1234.1	53.7	74.9	118.0	113.5	167.3	181.8	63.1	68.3	207.6	302.3	1480.3	1470.8		2956.0	19.3	29.3		
	17	31.0	31.0	250.3	99.8	484.5	485.5	25.9	24.9	1364.0	1369.3	1061.1	1076.3	59.6	74.8	121.2	113.8	169.7	181.8	61.1	68.0	214.7	351.5	1484.3	1475.8		2974.7	22.9	29.2		
	18	36.6	36.6	201.5	170.7	481.8	482.8	24.9	24.9	1249.0	1243.7	1041.2	1041.0	54.0	72.2	112.5	114.0	167.6	181.8	58.6	63.8	210.8	400.3	1444.4	1410.5		2826.9	20.1	22.6		
	19	41.9	41.9	184.0	171.2	486.6	490.8	23.5	24.9	1196.6	1199.2	994.2	911.3	55.6	61.9	95.1	112.9	163.4	175.1	56.8	60.2	209.2	440.8	1415.9	1428.8		2727.5	15.6	20.7		
	20	42.4	42.4	171.2	171.2	494.8	488.6	17.9	24.9	1087.4	1079.5	897.6	912.6	49.8	62.0	92.9	104.8	152.7	162.1	53.5	56.9	197.5	502.8	1411.4	1422.4		2682.9	17.3	16.7		
	21	41.8	41.8	158.2	171.1	524.8	524.8	16.3	19.0	1076.8	1084.7	812.1	808.9	49.8	62.0	91.3	95.8	150.0	161.7	50.2	55.4	189.3	533.2	1440.9	1448.1		2542.6	16.7	16.7		
	22	40.4	40.4	145.0	170.4	503.2	505.3	15.9	15.1	980.5	975.2	823.0	809.3	49.3	55.5	81.4	85.8	140.4	159.2	49.9	55.1	197.0	553.6	1478.0	1468.4		2465.4	16.7	16.7		
	23	38.9	38.9	138.5	169.6	489.1	492.2	15.9	15.1	977.5	977.5	821.6	782.8	45.3	51.5	77.4	78.8	121.5	142.6	45.0	50.2	186.9	553.6	1494.5	1507.1		2439.9	16.7	16.7		
	24	33.0	33.0	132.4	168.6	475.2	474.2	15.9	15.1	948.9	948.9	741.6	753.4	45.3	51.5	75.6	77.0	90.5	106.9	44.8	50.0	186.9	553.7	1527.7	1521.4		2482.4	16.7	16.7		

※－：欠測

様式１－10

中部地方整備局　木曽川水系　主要洪水時刻流量表

洪水No.	H12.9.11	木曽川																															
日	時	三浦ダム		牧尾ダム		読書ダム		阿木川ダム		兼山ダム		丸山ダム		高根第一ダム		高根第二ダム		朝日ダム		秋神ダム		岩屋ダム		川辺ダム		今渡	犬山	味噌川ダム					
		流入量	放流量	流入量	放流量	流入量	放流量	流入量	放流量	流入量	放流量	流入量	放流量	流入量	放流量	流入量	放流量	流入量	放流量	流入量	放流量	流入量	放流量	流入量	放流量			流入量	放流量				
	1	7.9	0.0	4.4	0.0	42.4	44.4	1.1	3.9	146.5	112.1	17.2	163.0	1.1	0.0	0.1	0.0	0.1	0.0	2.3	0.4	38.4	0.0	124.7	115.1		272.0	2.0	2.0				
	2	3.9	0.0	5.1	0.0	41.9	43.9	1.1	3.9	156.8	105.2	89.6	164.0	3.0	0.0	1.1	0.0	2.1	0.0	2.3	0.4	25.6	0.0	116.4	113.2		196.2	2.0	2.0				
	3	4.1	0.0	3.8	0.0	42.5	44.5	1.4	3.9	117.7	106.2	85.8	126.0	1.1	0.0	0.1	0.0	0.1	0.0	2.3	0.4	25.6	0.0	116.4	113.2		177.7	2.0	2.0				
	4	4.1	0.0	3.8	0.0	40.5	25.3	1.3	3.9	87.7	69.5	29.6	70.0	3.0	0.0	0.1	0.0	0.2	0.0	2.2	0.4	32.0	0.0	116.4	113.2		165.8	2.0	2.0				
	5	4.1	0.0	4.4	0.0	19.9	2.7	1.2	3.9	68.6	68.6	0.0	61.0	1.1	0.0	0.1	0.0	0.2	0.0	2.2	0.4	32.0	0.0	116.4	113.2		160.1	2.0	2.0				
	6	4.1	0.0	4.4	0.0	15.8	2.7	1.3	3.9	62.5	68.6	21.3	48.0	3.0	0.0	0.1	0.0	0.2	0.0	2.2	0.4	25.6	0.0	113.2	113.2		154.4	0.0	2.0				
	7	4.1	0.0	4.2	0.0	13.8	2.7	1.2	3.9	62.0	68.1	23.8	64.0	1.1	0.0	0.1	0.0	0.3	0.0	2.1	0.4	32.0	0.0	112.9	112.9		154.4	2.0	2.0				
	8	4.1	0.0	4.2	0.0	11.8	2.7	1.2	3.9	57.1	68.6	18.3	55.0	3.0	0.0	0.1	0.0	5.6	13.4	2.1	0.4	25.6	0.0	106.8	113.2		160.1	2.0	2.0				
	9	4.1	0.0	3.8	0.0	12.8	2.7	1.3	3.9	39.0	68.1	16.5	50.0	1.1	0.0	0.1	0.0	0.2	16.1	2.3	0.4	25.6	0.0	111.4	114.6		160.1	0.0	2.0				
	10	4.1	0.0	3.8	0.0	22.5	35.6	1.1	3.9	67.9	67.6	18.5	52.0	3.0	0.0	0.1	0.0	0.2	16.1	2.5	0.4	32.0	0.0	110.6	113.8		160.1	2.0	2.0				
10	11	4.1	0.0	3.8	0.0	36.5	20.0	1.3	3.9	68.2	68.1	165.7	65.0	1.2	0.0	0.1	0.0	2.0	16.1	1.2	0.4	32.0	0.0	107.4	113.8		160.1	0.0	2.0				
	12	4.1	0.0	3.8	0.0	43.6	20.4	1.1	3.9	85.5	68.6	85.0	85.0	1.2	0.0	1.1	0.0	0.1	16.1	2.9	0.4	32.0	0.0	100.9	113.7		171.7	2.0	2.0				
日	13	4.1	0.0	3.8	0.0	42.0	21.4	1.4	3.9	77.6	69.0	186.4	86.0	1.1	0.0	0.1	0.0	0.1	16.1	1.6	0.4	32.0	0.0	93.2	93.2		183.7	2.0	2.0				
	14	4.1	0.0	3.8	0.0	40.9	56.3	1.2	3.9	86.6	68.4	85.7	85.0	3.0	0.0	0.1	0.0	1.5	16.1	1.7	0.4	38.4	0.0	94.1	90.9		177.7	0.0	2.0				
	15	4.1	0.0	3.8	0.0	40.9	57.6	1.2	3.9	86.6	68.4	19.5	87.0	3.0	0.0	0.1	0.0	0.1	16.1	1.8	0.4	25.6	0.0	94.2	91.0		165.8	2.0	2.0				
	16	4.1	0.0	3.8	0.0	42.5	57.4	1.3	3.9	80.4	68.3	51.4	84.0	1.1	0.0	0.1	0.0	1.2	16.1	3.5	0.4	32.0	0.0	92.0	92.0		160.1	2.0	2.0				
	17	4.1	0.0	4.0	0.0	44.2	57.3	1.5	3.9	113.7	108.1	118.6	85.0	1.1	0.0	0.1	0.0	0.1	6.0	2.1	0.4	32.0	0.0	94.8	91.6		165.8	0.0	2.0				
	18	4.1	0.0	3.6	0.0	56.4	57.4	1.5	3.9	90.1	108.1	160.1	93.0	1.1	0.0	1.1	0.0	0.7	0.0	2.1	0.4	32.0	0.0	94.8	91.6		165.8	2.0	2.0				
	19	4.1	0.0	3.8	29.0	66.0	57.9	1.3	3.9	108.2	108.1	127.8	102.0	3.0	0.0	0.1	0.0	0.1	0.0	2.0	0.4	41.7	105.7	94.8	91.6		160.1	2.0	2.0				
	20	4.1	0.0	8.3	29.0	65.5	58.4	1.5	3.9	107.3	115.3	135.6	102.0	1.1	0.0	0.1	0.0	0.9	0.0	0.4	0.4	16.8	93.6	88.3	91.5		160.1	0.0	2.0				
	21	4.1	0.0	2.2	0.0	66.9	55.6	1.2	3.9	102.3	120.3	167.1	100.0	1.1	0.0	0.1	0.0	0.9	0.0	3.4	0.4	12.8	38.3	94.7	91.5		160.1	2.0	2.0				
	22	4.1	0.0	2.1	0.0	41.1	48.8	1.2	3.9	68.2	119.8	156.1	89.0	3.1	0.0	0.1	0.0	0.1	0.0	1.8	0.4	25.6	0.0	108.9	115.3		165.8	2.0	2.0				
	23	4.1	0.0	3.6	0.0	40.6	48.2	1.0	3.9	42.6	121.5	136.1	69.0	1.1	0.0	0.1	0.0	1.0	0.0	1.8	0.4	19.2	0.0	108.7	115.1		189.9	0.0	2.0				
	24	4.1	0.0	4.5	0.0	43.4	48.5	1.0	3.9	41.9	122.2	76.2	42.0	1.1	0.0	0.1	0.0	1.1	0.0	1.7	0.4	19.2	0.0	106.7	113.1		196.2	2.0	2.0				
	1	4.1	0.0	4.5	0.0	42.7	48.8	1.2	3.9	35.5	69.9	49.0	55.0	3.1	0.0	0.1	0.0	0.1	0.0	1.4	0.2	25.6	0.0	115.0	105.4		189.9	2.0	2.0				
	2	4.1	0.0	3.2	0.0	42.5	47.6	0.9	3.9	58.4	69.9	19.5	53.0	1.1	0.0	0.1	0.0	1.2	0.0	2.9	0.2	19.2	0.0	115.7	102.9		154.4	0.0	2.0				
	3	4.1	0.0	4.5	0.0	39.4	51.5	1.2	3.9	52.2	69.4	22.4	56.0	3.1	0.0	0.1	0.0	0.1	0.0	1.3	0.2	25.6	0.0	116.1	106.5		148.8	2.0	2.0				
	4	4.1	0.0	4.0	0.0	42.9	49.0	1.9	3.9	60.7	66.4	25.5	48.0	1.1	0.0	0.1	0.0	1.3	0.0	1.3	0.2	10.7	0.0	115.9	106.3		177.7	2.0	2.0				
	5	4.1	0.0	4.9	0.0	41.1	49.2	1.9	3.9	54.4	65.9	23.8	53.0	3.1	0.0	1.1	0.0	0.1	0.0	2.7	0.2	9.5	0.0	115.8	109.4		177.7	0.0	2.0				
	6	4.1	0.0	4.9	0.0	40.6	47.7	2.6	3.9	49.4	66.6	25.5	44.0	1.1	0.0	0.1	0.0	1.4	0.0	1.2	0.2	16.5	0.0	115.7	109.3		165.8	2.0	2.0				
	7	8.3	0.0	6.8	0.0	45.8	48.8	3.1	3.9	94.8	66.1	142.8	100.0	3.1	0.0	1.1	0.0	1.5	0.0	2.6	0.2	26.8	0.0	115.7	112.5		183.7	5.3	2.0				
	8	8.3	0.0	7.2	0.0	50.4	48.4	25.2	3.9	156.5	59.0	120.4	164.0	3.0	0.0	1.1	0.0	14.1	26.4	2.6	0.2	32.0	0.0	115.7	118.9		215.6	2.0	2.0				
	9	12.4	0.0	7.6	0.0	54.2	54.2	34.9	3.9	218.4	155.3	165.4	217.0	4.7	0.0	0.1	0.0	0.1	16.5	4.3	0.2	32.0	0.0	115.6	128.4		209.1	2.0	2.0				
	10	20.7	0.0	11.3	0.0	60.0	58.0	28.3	3.9	234.5	148.5	183.8	219.0	4.2	0.0	1.1	0.0	0.1	8.4	3.0	0.2	38.4	0.0	115.7	138.1		250.1	5.1	2.0				
11	11	28.9	0.0	16.2	0.0	69.5	57.4	21.0	3.9	229.9	207.0	173.5	194.0	7.7	0.0	1.1	0.0	1.0	0.0	4.6	0.2	58.9	58.9	130.6	153.0		310.5	5.1	2.0				
	12	33.0	0.0	29.5	0.0	77.0	73.0	16.2	3.9	209.6	203.9	229.0	194.0	7.4	0.0	1.1	0.0	3.1	0.0	4.5	0.2	54.1	79.7	159.7	156.5		376.1	4.9	1.9				
日	13	33.0	0.0	62.6	0.0	101.2	100.2	14.6	3.5	190.8	208.0	190.6	197.0	11.3	0.0	1.1	0.0	3.1	0.0	4.5	0.2	51.4	13.0	182.7	185.9		407.0	4.6	1.5				
	14	33.0	0.0	64.7	29.0	127.5	120.4	15.6	1.3	275.2	269.5	193.6	270.0	13.1	0.0	1.1	0.0	3.2	0.0	5.9	0.2	87.4	106.6	274.5	290.5		464.8	7.3	0.9				
	15	37.2	0.0	69.7	0.0	153.7	128.4	22.8	1.3	289.1	289.1	305.8	270.0	18.5	0.0	0.1	0.0	3.2	0.0	5.9	0.2	80.6	99.7	297.9	301.1		571.0	4.0	0.9				
	16	41.3	0.0	71.2	0.0	158.2	160.2	22.8	1.3	294.2	304.9	292.4	290.9	20.1	0.0	2.2	0.0	3.2	0.0	5.9	0.2	106.8	15.1	301.8	305.0		626.1	7.3	0.9				
	17	58.2	0.0	79.4	0.0	161.8	159.8	35.8	1.3	369.8	390.2	324.8	262.4	25.5	0.0	2.2	0.0	5.3	0.0	7.4	0.2	133.4	0.0	373.5	370.3		679.2	7.0	0.9				
	18	99.4	0.0	101.7	0.0	171.3	171.3	44.6	1.3	476.7	476.7	390.5	436.6	38.5	0.0	4.5	0.0	7.3	0.0	10.4	0.2	153.4	0.0	428.4	422.0		881.9	7.3	0.9				
	19	138.2	0.0	182.4	0.0	197.5	198.5	59.2	1.3	581.3	677.3	480.1	556.8	65.3	0.0	13.3	0.0	9.1	0.0	16.6	0.2	173.4	0.0	473.6	473.6		1140.1	7.3	0.9				
	20	221.8	0.0	336.8	0.0	247.5	247.5	71.2	1.3	890.1	974.3	762.0	749.7	92.9	0.0	25.3	0.0	20.8	5.8	28.9	0.2	218.4	0.0	600.8	626.4		1614.9	10.4	0.9				
	21	229.5	0.0	495.1	0.0	293.4	292.4	71.5	1.3	1153.0	1209.5	886.0	920.4	118.9	0.0	38.6	0.0	34.3	21.6	39.8	0.2	298.4	0.0	912.5	899.7		2469.2	10.4	0.9				
	22	193.9	0.0	475.7	0.0	418.8	420.8	119.1	1.3	1285.8	1368.8	1105.0	1115.8	126.5	0.0	41.0	0.0	32.7	32.1	52.8	0.2	383.2	0.0	1383.4	1303.3		3349.9	13.4	0.9				
	23	178.2	0.0	599.3	0.0	589.8	588.8	182.0	3.6	1675.8	1635.2	1492.4	1516.4	134.1	0.0	39.9	0.0	30.0	32.1	54.0	0.2	467.3	0.0	1762.5	1617.0		4023.5	20.1	0.9				
	24	－	－	548.3	0.0	715.5	714.5	189.8	9.2	2181.2	2110.5	2016.9	1974.5	130.8	0.0	37.4	0.0	27.6	32.1	52.9	0.2	481.2	0.0	2042.7	2049.0		4414.7	26.2	0.9				

※－：欠測

様式１－10

中部地方整備局　木曽川水系　主要洪水時刻流量表

洪水No.	H12.9.11	木曽川																											
日	時	三浦ダム		牧尾ダム		読書ダム		阿木川ダム		兼山ダム		丸山ダム		高根第一ダム		高根第二ダム		朝日ダム		秋神ダム		岩屋ダム		川辺ダム		今渡	犬山	味噌川ダム	
		流入量	放流量	流入量	放流量	流入量	放流量	流入量	放流量	流入量	放流量	流入量	放流量	流入量	放流量	流入量	放流量	流入量	放流量	流入量	放流量	流入量	放流量	流入量	放流量			流入量	放流量
	1	－	－	531.5	0.0	874.6	873.6	391.2	21.8	2696.3	2696.3	2445.3	2498.1	110.3	0.0	30.2	0.0	25.1	32.1	48.8	0.2	492.8	0.0	2378.7	2416.4		5584.4	25.9	0.9
	2	－	－	475.5	0.0	1101.2	1103.2	416.7	40.0	3475.5	3430.4	3541.8	3359.7	104.5	0.0	31.1	0.0	24.8	32.1	46.7	0.2	450.4	0.0	2791.2	2794.3		6811.4	32.6	0.9
	3	－	－	499.8	0.0	1175.6	1177.6	452.3	70.8	3892.3	3963.0	3742.3	3659.3	98.9	0.0	29.3	0.0	20.4	32.1	48.7	0.2	370.3	0.0	2972.6	2960.0		8521.5	32.6	0.9
	4	－	－	468.2	0.0	1177.2	1177.2	306.0	112.2	4008.7	4008.7	3863.2	3772.4	94.6	0.0	30.6	0.0	24.1	32.1	47.4	0.2	319.6	0.0	3006.4	3012.7		9310.0	32.3	0.9
	5	－	－	470.3	0.0	1132.6	1128.6	512.0	119.4	4152.0	4152.0	3873.7	3756.6	98.3	0.0	31.9	0.0	25.8	32.1	48.1	0.2	302.2	0.0	2924.3	2936.9		9310.0	29.2	0.9
	6	－	－	452.1	0.0	1184.3	1191.4	536.9	119.1	4138.2	4138.2	4009.0	3827.7	91.4	0.0	30.9	0.0	23.6	32.1	45.9	0.2	288.0	0.0	2840.8	2803.1		9015.4	32.6	0.9
	7	－	－	381.2	0.0	1359.5	1355.5	331.7	119.3	4416.0	4416.0	4395.6	4191.5	70.7	0.0	50.2	0.0	25.3	32.1	46.2	0.2	265.2	0.0	2773.3	2776.4		8869.9	32.6	0.9
	8	－	－	312.5	0.0	1321.9	1321.9	205.2	119.1	4649.6	4649.6	4347.2	4298.6	59.9	0.0	63.0	0.0	21.2	32.1	40.0	0.3	250.1	0.0	2494.1	2519.2		8932.2	29.5	0.9
	9	－	－	266.4	0.0	1137.7	1142.8	149.9	119.3	4355.5	4407.8	3697.9	3717.6	51.4	0.0	48.2	0.0	24.1	32.1	40.1	13.5	219.8	0.0	2222.5	2222.5		8643.7	29.8	0.9
	10	－	－	218.6	0.0	1014.8	1011.8	124.1	119.1	3780.6	3780.6	3300.1	3094.5	60.4	0.0	28.6	0.0	18.3	32.1	42.3	34.1	212.2	0.0	1978.8	1978.8		7787.4	26.5	0.9
12	11	－	－	185.4	0.0	874.1	877.1	88.2	118.8	2994.7	2994.7	2738.9	2482.2	54.1	0.0	18.9	4.4	16.3	32.1	40.4	46.9	182.2	0.0	1769.8	1766.7		6542.1	23.1	0.9
	12	－	－	157.1	0.0	751.8	749.8	75.3	118.0	2518.1	2591.5	2251.0	2163.9	51.0	0.0	16.6	23.8	18.3	32.1	33.5	38.4	165.7	0.0	1634.5	1628.2		5502.6	23.4	0.9
日	13	－	－	136.5	0.0	659.4	659.4	64.0	117.2	2179.9	2179.9	1925.1	1980.7	44.8	0.0	10.7	37.2	42.0	32.1	28.9	28.9	157.8	0.0	1489.1	1489.1		4617.0	23.1	0.9
	14	－	－	120.5	0.0	592.6	590.6	55.4	115.8	1960.8	1940.9	1762.8	1705.0	38.5	0.0	10.6	37.1	45.9	32.1	24.7	24.7	149.9	0.0	1390.4	1403.0		4083.4	17.0	0.9
	15	－	－	108.2	0.0	537.1	535.1	44.1	114.6	1720.8	1730.1	1480.2	1486.6	40.1	73.6	84.1	37.1	45.9	32.1	24.7	24.7	142.4	118.8	1274.9	1262.3		3605.2	20.1	0.9
	16	－	－	96.0	0.0	486.3	489.3	43.0	113.4	1581.5	1560.9	1400.5	1360.4	27.3	138.8	156.9	37.4	47.9	32.1	20.8	22.4	120.8	97.2	1174.0	1186.6		3209.8	17.0	0.9
	17	－	－	88.1	0.0	448.1	446.1	41.9	112.0	1485.4	1438.9	1237.5	1273.0	27.7	138.1	155.2	37.7	46.1	32.1	20.2	20.2	118.3	0.0	1103.7	1059.8		2807.4	16.7	0.9
	18	－	－	83.4	0.0	419.7	420.7	40.8	110.6	1328.8	1310.3	1164.1	1164.6	27.2	20.0	31.4	37.8	46.3	32.1	20.3	17.0	118.3	0.0	1092.1	1085.8		2650.1	17.0	0.9
	19	－	－	76.5	0.0	390.7	390.7	39.7	109.2	1253.0	1269.9	1081.8	1070.5	31.5	0.0	7.2	37.8	46.3	32.1	17.9	16.3	118.4	0.0	990.7	1022.1		2478.6	13.7	0.9
	20	－	－	72.1	0.0	370.3	369.3	38.5	107.7	1155.3	1155.3	1045.8	996.8	29.6	0.0	9.7	37.7	46.3	32.1	17.9	16.3	118.3	0.0	944.4	960.1		2285.7	13.7	0.9
	21	－	－	65.2	0.0	352.4	349.4	24.3	48.0	1031.4	1050.9	930.4	913.6	29.4	0.0	9.3	37.7	46.3	32.1	16.4	16.4	110.4	0.0	957.9	910.8		2109.2	13.7	0.9
	22	－	－	60.8	0.0	334.9	336.9	31.0	47.4	1040.4	1019.7	832.2	857.6	28.0	0.0	6.2	37.6	46.3	32.1	17.1	15.5	102.6	0.0	888.1	834.8		1923.4	10.4	0.9
	23	－	－	56.4	0.0	323.0	316.7	27.4	47.3	850.1	850.1	736.4	716.6	25.9	0.0	6.1	37.5	44.3	32.1	14.4	14.4	110.5	0.0	826.2	804.2		1793.5	13.7	0.9
	24	20.8	0.0	52.0	0.0	308.4	308.4	27.3	47.1	852.3	822.0	752.5	716.6	23.9	0.0	4.8	37.4	44.3	32.1	14.8	13.2	118.3	0.0	764.1	728.9		1569.8	10.6	0.9
	1	15.6	0.0	51.6	0.0	293.2	288.1	25.2	36.9	766.6	785.7	660.4	648.4	24.4	0.0	1.0	2.2	32.1	32.1	13.4	10.1	110.4	0.0	724.5	711.7		1452.8	10.4	0.9
	2	15.6	0.0	48.5	0.0	268.1	269.4	24.3	36.4	743.0	734.6	597.4	629.9	19.6	0.0	2.4	0.0	13.8	32.1	12.0	5.5	95.9	0.0	675.4	649.8		1424.2	10.6	0.9
	3	15.6	0.0	47.0	0.0	254.6	252.0	23.1	36.3	675.6	669.8	607.6	571.9	22.5	0.0	1.2	0.0	7.7	32.1	13.5	3.5	99.4	0.0	645.0	609.8		1284.8	10.6	0.9
	4	15.6	0.0	43.9	0.0	246.6	242.7	22.1	36.2	660.0	660.0	580.4	572.0	20.2	0.0	1.2	0.0	7.7	32.1	11.8	3.5	103.7	0.0	604.6	604.6		1223.5	10.6	0.9
	5	15.6	0.0	41.8	0.0	238.6	234.7	22.0	36.1	660.0	660.0	500.0	571.6	18.0	0.0	2.4	0.0	5.7	32.1	11.9	3.6	92.2	0.0	566.3	563.1		1181.4	10.6	0.9
	6	15.6	0.0	39.2	0.0	233.2	222.9	18.7	19.9	580.4	580.4	497.3	513.3	18.9	0.0	1.2	0.0	6.2	32.1	11.9	3.6	93.6	0.0	537.6	518.4		1134.3	10.6	0.9
	7	10.4	0.0	38.2	0.0	225.8	223.2	18.7	19.9	488.0	488.0	491.0	455.2	19.0	0.0	1.2	0.0	6.5	32.1	10.3	3.6	84.8	0.0	533.0	517.0		1031.8	7.6	0.9
	8	15.6	0.0	36.7	0.0	226.8	208.8	18.9	19.9	552.3	520.7	491.5	474.3	19.2	0.0	5.7	11.7	6.5	32.1	10.4	3.7	103.0	1.0	500.9	491.3		976.9	7.3	0.9
	9	10.4	0.0	35.1	0.0	224.0	199.6	18.9	17.8	546.0	535.4	453.2	474.2	16.7	0.0	3.6	35.0	18.3	32.1	10.4	3.7	86.8	78.5	482.3	479.1		918.3	10.6	0.9
	10	15.6	0.0	33.0	0.0	209.0	200.0	18.9	17.9	529.5	541.0	454.2	454.2	16.9	0.0	3.3	37.0	38.0	32.1	10.9	2.6	75.1	66.8	469.4	475.8		939.4	7.6	0.9
13	11	10.4	0.0	32.0	0.0	200.5	190.2	18.9	17.8	465.2	465.2	442.7	425.7	14.4	0.0	2.0	36.9	40.1	32.1	7.7	0.2	70.1	70.1	452.2	442.6		939.4	7.3	0.9
	12	10.4	0.0	29.4	0.0	195.9	185.6	17.0	17.8	455.0	465.6	467.8	396.0	17.1	0.0	2.1	36.8	38.1	32.1	9.7	0.2	72.8	72.8	436.0	439.2		861.5	10.6	0.9
日	13	10.4	0.0	29.4	0.0	192.8	185.1	17.0	17.8	448.8	387.3	402.1	366.3	14.6	0.0	5.2	10.8	30.2	32.1	9.7	0.2	74.7	0.0	422.8	432.4		826.2	7.6	0.9
	14	10.4	0.0	26.4	0.0	185.0	179.9	15.3	12.8	386.5	365.3	382.3	346.4	14.7	0.0	5.7	25.7	14.4	32.1	9.7	0.2	80.1	55.2	405.7	402.5		758.0	7.3	0.9
	15	15.6	0.0	26.8	0.0	183.1	174.1	14.7	12.8	370.9	365.6	373.2	347.5	14.8	0.0	3.4	36.8	36.1	32.1	9.7	0.2	79.3	79.3	393.0	399.4		670.2	7.3	0.9
	16	5.2	0.0	25.4	0.0	180.1	172.2	14.1	12.8	385.6	380.3	372.9	357.6	12.3	0.0	3.4	36.8	38.1	32.1	8.0	0.2	76.3	142.7	371.4	361.8		670.2	7.6	0.9
	17	15.6	0.0	24.3	0.0	178.7	165.3	13.8	12.8	395.3	395.3	384.7	367.6	12.3	0.0	4.1	36.7	38.2	32.1	7.9	0.2	49.9	83.1	362.0	339.6		670.2	7.3	0.9
	18	5.2	0.0	23.3	0.0	172.5	168.0	13.8	12.8	399.3	399.3	331.7	367.6	15.0	0.0	3.6	36.6	40.2	32.1	7.9	0.2	66.4	0.0	352.4	339.6		670.2	4.2	0.9
	19	10.4	0.0	23.8	0.0	170.6	170.6	13.8	12.8	399.3	399.3	341.9	367.5	12.8	0.0	3.5	36.5	38.7	32.1	7.8	0.2	66.4	0.0	336.4	339.6		674.6	7.3	0.9
	20	10.4	0.0	22.7	0.0	167.4	168.9	13.8	12.8	394.0	399.3	341.7	367.3	12.8	0.0	0.1	1.2	26.6	32.1	7.7	0.2	66.4	0.0	322.0	322.0		670.2	7.6	0.9
	21	10.4	0.0	22.2	0.0	166.4	163.4	13.7	12.9	371.5	382.1	311.5	337.4	12.9	0.0	1.1	0.0	8.2	32.1	9.5	0.2	58.1	0.0	328.9	319.3		670.2	7.3	0.9
	22	10.4	0.0	21.1	0.0	164.8	160.3	13.6	12.8	334.4	334.4	341.7	317.8	10.3	0.0	1.1	0.0	4.6	32.1	6.2	0.2	59.3	0.0	312.9	319.3		621.8	7.6	0.9
	23	5.2	0.0	21.2	0.0	163.3	149.9	13.5	12.8	331.5	331.5	329.0	317.8	13.0	0.0	1.1	0.0	4.7	32.1	7.9	0.2	68.3	0.0	308.7	308.7		600.4	4.0	0.9
	24	10.4	0.0	19.6	0.0	160.8	138.5	13.5	12.8	326.2	331.5	324.5	317.8	10.4	0.0	1.1	0.0	2.6	32.1	8.0	0.2	31.2	0.0	297.9	304.3		596.1	7.6	0.9

※－：欠測

様式１－10

中部地方整備局　木曽川水系　主要洪水時刻流量表

洪水No.	H16.10.20																													
日	時	三浦ダム		牧尾ダム		読書ダム		阿木川ダム		兼山ダム		丸山ダム		高根第一ダム		高根第二ダム		朝日ダム		秋神ダム		岩屋ダム		川辺ダム		今渡	犬山	味噌川ダム	
		流入量	放流量	流入量	放流量	流入量	放流量	流入量	放流量	流入量	放流量	流入量	放流量	流入量	放流量	流入量	放流量	流入量	放流量	流入量	放流量	流入量	放流量	流入量	放流量			流入量	放流量
	1	4.0	9.0	16.0	30.9	108.7	94.6	5.5	3.9	191.9	163.2	166.0	183.4	8.5	0.0	3.9	37.2	45.1	32.1	0.0	0.0	23.8	0.0	132.3	132.3	－	－	3.7	0.9
	2	3.0	8.9	9.4	30.9	94.6	102.8	5.5	3.9	183.7	163.6	164.6	182.0	5.6	0.0	2.7	37.2	45.1	32.1	0.0	0.0	20.2	0.0	130.1	133.3	－	－	3.7	0.9
	3	3.0	8.9	10.1	30.9	90.0	104.7	5.2	3.9	188.0	163.7	168.4	180.0	8.5	0.0	2.6	37.1	45.1	32.1	0.0	0.0	21.4	0.0	131.1	134.3	－	－	3.1	0.9
	4	3.0	8.9	10.1	30.9	72.1	105.2	5.2	5.1	185.4	164.2	162.6	180.0	8.5	0.0	2.5	37.0	45.1	32.1	0.0	0.0	22.6	0.0	130.6	133.8	－	－	3.1	0.9
	5	3.0	8.9	7.4	30.9	66.2	96.1	5.2	5.1	185.9	164.7	169.1	180.7	8.5	0.0	3.9	36.9	45.1	32.1	0.2	0.0	19.0	0.0	130.4	133.6	－	－	3.7	0.9
	6	3.0	8.9	10.1	30.9	64.4	103.9	5.2	5.1	182.8	164.6	64.0	180.0	8.5	0.0	2.7	36.8	45.1	32.1	0.0	0.0	22.6	0.0	133.6	133.6	－	－	3.7	0.9
	7	4.0	8.9	8.8	30.9	67.5	102.2	5.2	5.1	186.7	168.5	72.7	182.9	5.6	0.0	2.1	36.7	45.1	32.1	0.0	0.0	22.6	0.0	130.3	133.5	－	－	3.7	0.9
	8	3.0	9.0	8.1	30.9	59.9	89.7	5.2	5.1	193.4	166.1	158.3	181.5	8.5	0.0	4.2	36.6	43.1	32.1	0.0	0.0	28.6	168.0	130.3	133.5	－	－	3.2	0.9
	9	3.0	8.9	10.8	30.9	80.7	86.8	5.2	5.1	172.5	166.4	166.0	148.6	20.5	79.7	70.1	36.6	45.4	32.1	0.2	0.0	26.6	168.0	133.5	133.5	－	－	3.7	0.9
	10	4.0	8.9	11.5	30.9	101.7	95.5	5.2	5.1	102.4	116.1	140.7	88.5	8.1	126.4	129.4	36.8	38.8	32.1	3.6	0.0	35.3	168.0	133.5	133.5	－	－	3.7	0.9
18	11	4.0	14.4	10.1	30.9	103.2	102.7	5.2	5.1	99.1	165.8	152.4	88.6	17.5	86.3	78.2	36.9	41.0	32.1	3.6	0.0	17.5	168.0	133.4	143.0	－	－	3.7	0.9
	12	5.0	17.5	10.1	30.9	104.4	106.0	5.2	5.1	99.0	165.4	146.3	88.3	23.8	81.1	72.7	37.1	41.0	32.1	5.4	0.0	46.1	168.0	132.8	152.0	－	－	3.7	0.9
日	13	3.0	13.7	12.1	30.9	91.1	106.1	5.2	5.1	97.6	163.7	152.1	88.3	11.3	11.3	12.2	37.1	38.8	32.1	5.4	0.0	14.8	97.4	142.5	152.1	－	－	3.7	0.9
	14	6.0	9.1	12.1	30.9	103.3	106.1	5.2	5.1	94.1	125.7	152.2	88.4	19.4	84.9	79.9	37.1	38.8	32.1	5.4	0.0	38.1	167.9	161.2	158.0	－	－	4.2	0.9
	15	4.0	17.0	11.5	30.9	96.7	106.1	5.4	4.3	95.1	126.7	152.3	88.5	17.0	93.5	85.9	37.2	41.0	32.1	5.5	0.1	48.8	167.8	165.6	162.4	－	－	4.2	0.9
	16	5.0	17.5	9.6	30.9	101.3	108.0	7.7	7.6	91.8	126.3	148.3	88.3	20.0	90.2	81.9	37.4	41.0	32.1	7.5	3.9	38.9	167.5	173.1	169.9	－	－	4.3	0.9
	17	6.0	17.5	11.7	30.9	102.4	117.5	7.7	7.6	91.5	126.0	154.6	85.6	22.9	87.3	77.4	37.5	41.0	32.1	6.1	5.9	38.4	166.8	199.4	193.0	－	－	4.2	0.9
	18	5.0	17.5	12.4	30.9	105.2	110.1	9.2	9.2	94.4	125.8	155.2	89.2	21.6	80.7	70.2	37.6	38.8	32.1	6.9	6.7	43.8	166.2	206.1	199.7	－	－	4.2	0.9
	19	6.0	17.5	13.7	30.9	105.2	110.2	11.6	10.9	97.7	161.7	103.0	103.0	22.1	83.9	76.4	37.7	41.0	32.1	6.9	6.7	38.4	165.4	209.2	215.6	－	－	4.2	0.9
	20	5.0	17.5	11.1	30.9	103.8	110.2	11.6	11.6	96.0	157.3	113.0	113.0	10.2	10.2	16.1	37.7	41.0	32.1	6.9	6.7	34.5	164.5	212.8	219.2	－	－	4.8	0.9
	21	6.0	16.5	5.8	30.9	105.9	113.4	11.6	11.6	111.7	157.0	133.0	133.0	10.7	0.0	3.5	37.6	41.0	32.1	8.6	6.7	66.3	322.2	215.9	219.1	－	－	4.8	0.9
	22	5.0	9.1	17.7	30.9	96.8	121.5	11.6	11.6	159.2	156.5	173.0	173.0	10.7	0.0	3.7	37.5	41.0	32.1	7.5	7.3	10.1	0.0	227.1	223.9	－	－	4.8	0.9
	23	6.0	9.1	13.7	30.9	98.5	121.5	11.6	11.6	194.4	157.1	173.0	173.0	13.4	0.0	4.8	37.4	41.0	32.1	8.6	8.4	27.0	0.0	238.2	228.6	－	－	4.8	0.9
	24	6.0	9.0	9.8	30.9	93.5	123.7	11.5	11.6	173.0	157.0	103.0	103.0	13.4	0.0	3.6	37.3	38.8	32.1	6.9	8.4	27.3	0.0	233.5	236.7	－	－	4.8	0.9
	1	4.0	9.0	16.0	30.9	94.6	94.6	5.5	3.9	101.6	149.5	150.0	150.0	8.5	0.0	3.9	37.2	45.1	32.1	0.0	0.0	23.8	0.0	132.3	132.3	－	106.8	3.7	0.9
	2	3.0	8.9	9.4	30.9	104.9	102.8	5.5	3.9	165.4	85.5	105.0	105.0	5.6	0.0	2.7	37.2	45.1	32.1	0.0	0.0	20.2	0.0	130.1	133.3	－	111.0	3.7	0.9
	3	3.0	8.9	10.1	30.9	104.7	104.7	5.2	3.9	120.6	184.6	131.0	131.0	8.5	0.0	2.6	37.1	45.1	32.1	0.0	0.0	21.4	0.0	131.1	134.3	－	111.7	3.1	0.9
	4	3.0	8.9	10.1	30.9	104.1	105.2	5.2	5.1	149.3	181.2	147.0	147.0	8.5	0.0	2.5	37.0	45.1	32.1	0.0	0.0	22.6	0.0	130.6	133.8	－	111.0	3.1	0.9
	5	3.0	8.9	7.4	30.9	107.9	96.1	5.2	5.1	141.0	167.6	103.0	103.0	8.5	0.0	3.9	36.9	45.1	32.1	0.2	0.0	19.0	0.0	130.4	133.6	－	111.0	3.7	0.9
	6	3.0	8.9	10.1	30.9	101.8	103.9	5.2	5.1	129.5	142.8	134.9	134.9	8.5	0.0	2.7	36.8	45.1	32.1	0.0	0.0	22.6	0.0	133.6	133.6	－	111.0	3.7	0.9
	7	4.0	8.9	8.8	30.9	105.4	102.2	5.2	5.1	215.7	159.8	136.8	226.8	5.6	0.0	2.1	36.7	45.1	32.1	0.0	0.0	22.6	0.0	130.3	133.5	－	110.3	3.7	0.9
	8	3.0	9.0	8.1	30.9	88.6	89.7	5.2	5.1	257.1	198.5	195.7	213.7	8.5	0.0	4.2	36.6	43.1	32.1	0.0	0.0	28.6	168.0	130.3	133.5	－	110.3	3.2	0.9
	9	3.0	8.9	10.8	30.9	83.6	86.8	5.2	5.1	196.9	207.6	158.7	200.7	20.5	79.7	70.1	36.6	45.4	32.1	0.2	0.0	26.6	168.0	133.5	133.5	－	109.6	3.7	0.9
	10	4.0	8.9	11.5	30.9	101.9	95.5	5.2	5.1	253.5	208.2	173.8	263.8	8.1	126.4	129.4	36.8	38.8	32.1	3.6	0.0	35.3	168.0	133.5	133.5	－	111.0	3.7	0.9
19	11	4.0	14.4	10.1	30.9	107.0	102.7	5.2	5.1	272.5	280.5	179.5	260.7	17.5	86.3	78.2	36.9	41.0	32.1	3.6	0.0	17.5	168.0	133.4	143.0	－	112.4	3.7	0.9
	12	5.0	17.5	10.1	30.9	104.9	106.0	5.2	5.1	273.9	208.5	181.6	262.8	23.8	81.1	72.7	37.1	41.0	32.1	5.4	0.0	46.1	168.0	132.8	152.0	－	116.0	3.7	0.9
日	13	3.0	13.7	12.1	30.9	106.1	106.1	5.2	5.1	225.7	208.5	172.6	213.2	11.3	11.3	12.2	37.1	38.8	32.1	5.4	0.0	14.8	97.4	142.5	152.1	－	122.6	3.7	0.9
	14	6.0	9.1	12.1	30.9	109.3	106.1	5.2	5.1	245.8	208.5	183.0	258.4	19.4	84.9	79.9	37.1	38.8	32.1	5.4	0.0	38.1	167.9	161.2	158.0	－	124.1	4.2	0.9
	15	4.0	17.0	11.5	30.9	111.5	106.1	5.4	4.3	260.2	208.5	183.2	258.6	17.0	93.5	85.9	37.2	41.0	32.1	5.5	0.1	48.8	167.8	165.6	162.4	－	124.9	4.2	0.9
	16	5.0	17.5	9.6	30.9	98.3	108.0	7.7	7.6	254.5	208.5	182.2	257.6	20.0	90.2	81.9	37.4	41.0	32.1	7.5	3.9	38.9	167.5	173.1	169.9	－	127.9	4.3	0.9
	17	6.0	17.5	11.7	30.9	104.6	117.5	7.7	7.6	257.3	208.5	175.6	256.8	22.9	87.3	77.4	37.5	41.0	32.1	6.1	5.9	38.4	166.8	199.4	193.0	－	131.7	4.2	0.9
	18	5.0	17.5	12.4	30.9	115.5	110.1	9.2	9.2	252.4	208.5	185.6	255.2	21.6	80.7	70.2	37.6	38.8	32.1	6.9	6.7	43.8	166.2	206.1	199.7	－	137.9	4.2	0.9
	19	6.0	17.5	13.7	30.9	124.1	110.2	11.6	10.9	269.2	208.5	185.5	235.9	22.1	83.9	76.4	37.7	41.0	32.1	6.9	6.7	38.4	165.4	209.2	215.6	－	141.1	4.2	0.9
	20	5.0	17.5	11.1	30.9	108.1	110.2	11.6	11.6	129.8	208.5	186.7	130.5	10.2	10.2	16.1	37.7	41.0	32.1	6.9	6.7	34.5	164.5	212.8	219.2	－	150.8	4.8	0.9
	21	6.0	16.5	5.8	30.9	113.4	113.4	11.6	11.6	188.4	208.5	199.5	199.5	10.7	0.0	3.5	37.6	41.0	32.1	8.6	6.7	66.3	322.2	215.9	219.1	－	155.8	4.8	0.9
	22	5.0	9.1	17.7	30.9	121.5	121.5	11.6	11.6	263.9	266.8	201.3	268.7	10.7	0.0	3.7	37.5	41.0	32.1	7.5	7.3	10.1	0.0	227.1	223.9	－	155.8	4.8	0.9
	23	6.0	9.1	13.7	30.9	126.9	121.5	11.6	11.6	296.9	299.8	255.1	277.5	13.4	0.0	4.8	37.4	41.0	32.1	8.6	8.4	27.0	0.0	238.2	228.6	－	163.5	4.8	0.9
	24	6.0	9.0	9.8	30.9	129.1	123.7	11.5	11.6	300.7	295.0	255.3	277.7	13.4	0.0	3.6	37.3	38.8	32.1	6.9	8.4	27.3	0.0	233.5	236.7	－	381.1	4.8	0.9

※－：欠測

様式１－10

中部地方整備局　木曽川水系　主要洪水時刻流量表

洪水No.	H16.10.20																															
日	時	三浦ダム		牧尾ダム		読書ダム		阿木川ダム		兼山ダム		丸山ダム		高根第一ダム		高根第二ダム		朝日ダム		秋神ダム		岩屋ダム		川辺ダム		今渡	犬山	味噌川ダム					
		流入量	放流量	流入量	放流量	流入量	放流量	流入量	放流量	流入量	放流量	流入量	放流量	流入量	放流量	流入量	放流量	流入量	放流量	流入量	放流量	流入量	放流量	流入量	放流量			流入量	放流量				
	1	6.0	9.0	9.8	30.9	129.6	125.3	6.5	11.6	279.1	287.7	249.1	277.1	13.4	0.0	5.1	37.2	43.2	32.1	8.6	8.4	30.8	0.0	234.7	237.9	－	402.1	4.8	0.9				
	2	6.0	9.0	17.7	30.9	126.6	126.6	5.8	11.6	288.3	285.4	244.0	277.6	13.4	0.0	2.7	37.2	38.8	32.1	8.6	8.4	25.5	0.0	234.6	237.8	－	405.6	4.8	0.9				
	3	7.0	9.0	13.7	30.9	126.5	126.5	6.1	10.2	288.3	285.4	244.3	277.9	13.4	0.0	2.6	37.1	41.0	32.1	8.6	8.4	28.8	0.0	237.8	237.8	－	402.1	4.8	0.9				
	4	8.0	9.1	26.9	30.9	127.9	127.9	6.4	10.2	288.3	285.4	244.9	278.5	16.1	0.0	4.7	37.0	38.8	32.1	6.9	8.4	30.7	0.0	231.3	237.7	－	398.6	4.8	0.9				
	5	7.0	9.1	17.7	30.9	130.6	131.7	6.4	10.2	288.4	285.5	245.0	278.6	16.1	0.0	2.8	36.9	41.0	32.1	8.6	8.4	37.7	0.0	237.5	237.5	－	398.6	5.3	0.9				
	6	8.0	9.1	17.7	30.9	131.7	132.8	7.0	10.2	285.5	285.5	239.1	278.3	16.1	0.0	3.8	36.8	41.0	32.1	8.6	8.4	30.0	0.0	240.7	237.5	－	395.0	5.3	0.9				
	7	8.0	8.9	21.7	30.9	135.8	134.7	6.4	10.2	288.4	285.5	216.9	278.5	16.1	0.0	2.0	36.7	38.8	32.1	8.6	8.4	31.1	0.0	234.5	237.7	－	391.5	5.3	0.9				
	8	9.0	9.0	29.6	30.9	141.1	141.1	6.5	10.2	285.2	293.8	209.6	276.8	16.1	0.0	4.2	36.6	41.0	32.1	6.9	8.4	31.6	0.0	225.1	228.3	－	388.0	5.3	0.9				
	9	8.0	9.0	30.9	30.9	144.5	147.7	6.4	10.2	290.7	293.6	198.9	277.3	24.1	34.8	32.2	36.5	38.8	32.1	8.6	8.4	51.2	335.0	197.5	210.3	－	377.7	5.3	0.9				
	10	10.0	9.1	30.9	30.9	147.5	147.5	7.1	10.2	299.3	293.6	210.4	276.8	20.9	42.4	43.0	36.5	41.1	32.1	8.6	8.4	64.4	331.5	210.1	210.1	－	381.1	5.9	0.9				
20	11	10.0	9.1	29.3	100.3	157.8	159.9	24.9	17.3	309.1	309.1	244.3	276.7	24.8	40.9	39.7	36.5	41.3	32.1	10.3	8.4	31.0	189.2	234.8	222.0	－	483.8	6.4	3.1				
	12	40.0	9.1	57.2	171.8	172.8	171.7	25.9	23.6	313.7	322.3	327.6	279.0	26.3	39.7	39.8	36.6	45.8	32.1	13.0	11.1	65.8	145.6	309.8	303.4	－	590.1	7.1	7.1				
日	13	43.0	9.1	114.8	170.1	201.0	201.0	31.2	25.0	376.1	379.0	475.0	441.0	28.3	1.4	11.7	36.5	45.8	32.1	18.6	20.1	63.6	74.4	362.6	362.6	－	683.7	8.1	8.1				
	14	67.0	9.1	169.4	210.4	231.8	231.8	28.9	25.0	467.5	545.1	502.0	334.0	57.3	41.2	48.4	36.5	50.4	32.1	20.9	20.7	99.9	87.3	399.0	405.4	－	834.4	9.4	9.1				
	15	61.0	9.1	199.7	250.4	406.2	407.3	27.0	25.0	352.3	551.5	509.0	307.0	60.8	122.6	139.9	36.7	50.4	32.1	24.9	23.0	127.2	289.3	476.2	466.6	－	1126.8	11.4	10.1				
	16	86.0	17.5	213.4	268.6	507.7	506.6	34.9	25.0	418.7	440.0	474.0	474.0	73.9	108.8	129.4	36.9	55.0	32.1	36.2	36.0	157.8	98.9	556.9	553.7	－	1298.9	15.0	14.1				
	17	185.0	17.5	395.2	370.8	594.3	595.4	69.3	42.3	610.8	613.0	635.0	635.0	127.2	105.7	138.5	37.2	64.2	32.1	44.1	42.2	246.2	80.6	684.0	677.6	－	1409.4	14.6	10.1				
	18	227.0	17.5	594.2	465.4	666.8	666.8	72.8	73.3	796.5	796.5	771.0	771.0	255.5	105.1	164.2	37.5	82.5	32.1	88.1	81.0	328.5	81.1	839.0	867.8	－	1820.4	17.5	16.0				
	19	305.0	17.5	685.9	555.3	858.1	854.9	113.6	102.8	1000.1	997.4	1001.0	1001.0	357.9	104.1	204.8	37.9	101.5	32.1	148.0	149.5	529.2	80.6	1064.7	1071.1	－	2216.8	20.5	20.0				
	20	437.0	17.5	873.6	744.6	1224.4	122.4	118.8	119.2	1288.3	1293.6	1361.0	1361.0	477.1	104.8	236.7	41.8	126.5	36.7	184.2	166.8	903.4	47.4	1407.4	1563.2	－	2951.3	28.0	24.7				
	21	469.0	17.5	1393.5	1110.7	1819.1	1817.0	121.7	119.4	1643.5	1643.5	1726.0	1726.0	538.6	121.0	278.8	125.5	193.6	113.2	230.9	179.2	1331.5	47.8	1935.2	2013.9	－	3856.3	50.0	29.4				
	22	370.0	17.5	1249.6	1232.9	2636.5	2597.8	78.6	100.6	2072.5	2064.5	2545.0	2475.0	476.0	203.2	336.4	310.9	467.0	375.9	251.7	192.8	1439.9	153.3	2747.8	2722.6	－	4747.4	78.7	29.4				
	23	230.0	17.5	807.7	817.6	2923.9	2908.8	63.5	77.6	2696.0	2701.3	2984.0	2960.0	344.5	219.1	320.4	314.7	465.9	405.1	232.9	207.8	1099.3	297.1	3647.2	3631.5	－	6626.9	71.6	29.5				
	24	131.0	17.5	557.0	550.7	2736.6	2793.5	43.2	54.8	3374.2	3368.9	3598.0	3617.0	247.8	220.9	302.4	313.7	455.3	423.7	184.7	207.6	820.3	300.0	4374.5	4380.8	－	8325.9	60.2	29.5				
	1	120.0	17.5	459.1	459.1	2243.5	2239.2	48.8	47.7	3950.1	3944.8	3685.0	3757.0	205.6	160.8	221.7	203.3	389.4	408.8	156.8	195.7	666.2	300.0	4639.5	4633.2	－	9971.3	52.1	29.5				
	2	96.0	17.5	425.4	425.4	1732.1	1736.4	41.9	38.1	4104.6	4104.6	3629.0	3671.0	182.8	111.2	162.3	151.0	332.3	390.6	136.2	184.0	589.2	300.0	4601.4	4636.0	－	10861.3	45.5	29.5				
	3	83.0	17.5	389.6	389.4	1474.5	1475.6	39.9	38.1	3945.5	3953.5	2893.0	3255.0	161.9	99.2	139.5	146.6	314.3	382.1	140.4	165.0	489.7	300.0	4441.5	4463.5	－	10537.4	40.2	29.5				
	4	61.0	17.5	336.4	388.2	1361.5	1360.4	39.3	38.1	3227.0	3248.3	2489.0	2524.0	134.3	71.6	109.5	118.0	221.4	228.5	121.4	117.7	405.4	300.0	4156.7	4137.8	－	9291.0	36.2	29.5				
	5	56.0	17.5	312.0	384.1	1246.9	1249.0	37.2	32.8	2548.4	2537.7	2002.0	1950.0	120.1	71.7	107.1	101.4	168.2	158.7	110.1	113.4	363.1	300.0	3787.2	3793.5	－	7823.5	32.8	29.5				
	6	43.0	17.5	260.4	377.7	1160.0	1161.1	29.3	25.5	2068.5	2055.2	1763.0	1740.0	108.4	71.8	100.9	95.2	155.7	153.3	100.8	112.7	323.7	300.0	3388.5	3382.2	－	6428.2	29.5	29.5				
	7	43.0	17.5	218.1	277.8	1065.1	1061.9	27.6	25.5	1918.0	1920.7	1649.0	1649.0	96.2	71.8	99.5	93.8	149.3	151.7	81.9	80.0	296.1	301.8	2989.8	2986.7	－	5646.6	29.5	29.5				
	8	30.0	17.5	186.8	205.8	994.0	997.2	26.8	25.5	1792.3	1784.3	1503.0	1503.0	87.1	71.8	95.4	94.0	144.9	144.9	74.1	72.2	260.0	299.7	2668.3	2677.7	－	4978.6	28.4	29.5				
	9	33.0	17.5	170.7	170.7	881.1	880.0	24.6	24.3	1686.5	1675.8	1380.0	1380.0	87.1	71.8	90.4	93.2	139.0	141.4	67.9	69.4	235.4	299.7	2420.3	2414.0	－	4554.6	27.3	27.6				
	10	－	17.5	135.8	135.8	811.6	810.5	21.5	24.3	1465.0	1483.7	1305.0	1305.0	78.0	71.9	88.2	86.8	132.0	132.0	61.2	62.7	223.3	299.7	2142.0	2132.6	－	4135.5	25.5	23.8				
21	11	－	17.5	135.9	135.9	727.8	726.7	21.5	21.5	1386.0	1380.7	1185.0	1150.0	75.0	71.9	84.3	81.5	122.7	120.3	55.2	55.0	206.8	299.5	1937.3	1943.6	－	3715.0	24.8	23.8				
	12	－	17.5	135.9	135.9	664.9	664.9	19.6	21.5	1248.0	1232.0	1116.0	1116.0	71.8	71.8	85.7	81.5	118.2	118.2	54.0	53.8	199.3	299.4	1781.5	1778.4	－	3388.7	24.0	22.9				
日	13	－	17.5	122.5	135.7	621.4	621.4	18.7	21.5	1179.0	1189.7	996.0	961.0	65.6	71.7	84.3	81.5	118.2	118.2	48.2	51.4	171.8	299.1	1692.2	1698.5	－	3126.6	22.4	22.9				
	14	－	17.5	107.5	135.2	590.7	590.7	17.2	21.5	1066.3	1061.0	924.0	907.0	62.5	71.7	84.5	81.7	115.8	118.2	47.8	47.6	181.7	298.6	1597.2	1590.9	－	2894.0	22.1	19.1				
	15	－	17.5	91.7	91.7	565.8	567.9	16.8	21.5	979.7	985.0	856.0	856.0	59.5	71.7	84.5	84.5	117.1	117.1	43.6	43.4	154.2	297.7	1532.4	1526.1	－	2707.0	20.5	19.1				
	16	－	17.5	95.0	83.2	548.1	543.8	15.9	21.5	904.8	902.1	784.0	739.0	59.5	71.7	82.7	85.5	115.9	115.9	41.3	39.4	146.7	296.8	1439.3	1445.6	－	2553.0	20.3	15.1				
	17	－	17.5	96.4	83.2	507.4	511.7	16.4	21.5	810.5	810.5	740.0	717.0	56.4	71.7	81.1	85.3	115.9	115.9	40.0	38.1	144.6	296.3	1371.3	1371.3	－	2283.8	17.7	15.1				
	18	22.0	17.5	83.2	83.2	469.2	467.1	15.7	21.5	787.8	793.1	724.0	689.0	53.4	71.7	77.5	80.3	113.5	115.9	37.0	36.8	138.7	295.2	1301.5	1314.1	－	2216.8	18.6	9.1				
	19	20.0	17.5	87.2	65.9	450.1	450.1	14.9	21.5	770.1	767.4	661.0	661.0	53.3	71.6	78.5	74.3	106.3	113.4	37.0	36.8	114.7	294.8	1237.9	1203.3	－	2085.7	18.7	9.1				
	20	20.0	17.5	79.2	66.0	438.3	435.1	14.7	15.1	722.6	735.9	633.0	633.0	50.2	71.6	78.1	73.9	101.8	108.9	35.3	36.8	121.8	293.7	1210.4	1160.0	－	1950.8	18.9	9.1				
	21	20.0	17.5	75.9	57.3	421.8	419.7	14.7	10.0	648.3	632.3	533.0	466.0	50.2	71.5	76.9	74.1	100.2	100.2	35.2	36.7	113.3	293.2	1197.3	1089.3	－	1805.3	16.9	9.1				
	22	17.0	17.5	72.5	57.4	387.4	386.3	12.8	10.0	500.6	434.1	509.0	466.0	47.6	71.5	79.3	80.7	102.5	100.1	33.5	36.7	112.5	292.5	1143.1	1091.9	－	1615.4	15.9	9.1				
	23	16.0	17.5	70.6	57.4	371.2	360.5	12.8	10.0	513.2	404.1	521.0	466.0	47.5	71.4	76.4	82.1	107.4	105.0	30.4	28.5	103.7	292.0	1110.7	1110.7	－	1436.1	15.9	9.1				
	24	15.0	17.5	67.3	57.5	360.9	356.6	12.9	10.0	517.5	445.7	521.0	466.0	44.5	71.4	76.9	72.7	100.5	114.7	30.0	28.1	113.2	291.6	1070.7	1096.3	－	1449.5	15.9	9.1				

※－：欠測

様式１－10

中部地方整備局　木曽川水系　主要洪水時刻流量表

洪水No.	H16.10.20																													
日	時	三浦ダム		牧尾ダム		読書ダム		阿木川ダム		兼山ダム		丸山ダム		高根第一ダム		高根第二ダム		朝日ダム		秋神ダム		岩屋ダム		川辺ダム		今渡	犬山	味噌川ダム	
		流入量	放流量	流入量	放流量	流入量	放流量	流入量	放流量	流入量	放流量	流入量	放流量	流入量	放流量	流入量	放流量	流入量	放流量	流入量	放流量	流入量	放流量	流入量	放流量			流入量	放流量
	1	15.0	17.5	67.3	57.5	355.9	357.0	13.2	10.0	523.1	508.7	476.0	476.0	44.4	71.3	75.5	72.7	96.4	89.3	28.4	28.2	116.0	290.9	1045.2	1045.2	－	1483.3	14.7	9.1
	2	15.0	17.5	64.1	57.6	353.7	350.5	12.7	10.0	535.9	515.8	476.0	476.0	41.5	71.3	76.1	77.5	95.0	87.9	28.4	28.2	94.6	298.8	1024.6	1031.0	－	1490.1	14.7	9.1
	3	14.0	17.5	64.2	57.6	347.5	350.7	12.4	10.0	534.1	516.9	476.0	476.0	41.4	71.2	77.5	81.7	101.8	92.3	28.4	28.2	94.0	298.4	993.0	999.4	－	1469.7	13.6	9.1
	4	12.0	17.5	57.6	57.6	332.5	332.5	12.4	10.0	532.3	517.9	488.0	476.0	41.4	71.2	74.1	75.5	100.8	93.7	26.7	28.2	93.5	297.4	971.0	958.2	－	1436.1	13.6	9.1
	5	12.0	17.5	62.2	57.6	320.4	319.3	12.1	10.0	483.7	486.6	463.0	417.0	41.3	71.1	74.6	68.9	88.2	85.8	26.6	28.1	92.8	296.9	957.6	954.4	－	1396.2	13.6	9.1
	6	12.0	17.5	59.6	57.6	317.3	318.4	11.8	10.0	461.5	478.7	463.0	417.0	38.2	71.0	75.6	69.9	92.1	87.2	25.6	23.7	92.2	296.5	936.7	952.7	－	1376.5	13.6	9.1
	7	12.0	17.5	57.6	57.6	316.0	316.0	11.8	10.0	456.4	459.3	440.0	417.0	38.2	71.0	74.3	72.9	89.8	92.2	22.7	20.8	91.6	295.9	914.3	920.7	－	1337.4	13.6	9.1
	8	11.0	17.5	57.6	57.6	309.3	309.3	11.7	10.0	454.0	451.1	420.0	397.0	35.8	70.9	76.3	76.3	95.2	95.2	24.5	20.9	66.9	272.4	905.0	908.2	－	1298.9	12.5	9.1
	9	11.0	17.5	57.6	57.6	303.2	303.2	11.1	10.0	382.3	388.0	441.0	309.0	38.8	70.8	75.3	78.1	99.1	101.5	25.0	24.8	75.3	189.0	955.8	914.2	－	1273.6	12.6	9.2
	10	－	17.5	41.5	39.8	296.0	296.0	10.9	10.0	323.8	318.1	429.0	309.0	35.9	70.8	73.7	77.9	98.0	102.7	25.0	28.2	74.6	133.2	889.0	892.2	－	1192.9	12.6	9.2
22	11	－	17.5	46.4	39.8	290.8	285.4	10.9	10.0	346.7	323.7	443.0	359.0	35.8	70.7	73.9	73.9	96.3	98.7	24.9	28.1	85.0	147.0	846.5	836.9	－	1074.0	12.6	9.2
	12	－	17.5	53.0	39.8	289.1	282.5	10.9	10.0	398.2	386.2	390.0	390.0	35.6	56.0	57.9	60.7	83.3	83.3	21.2	21.0	79.2	147.0	821.7	831.3	－	1045.3	12.5	9.2
日	13	－	17.5	44.9	30.9	272.9	272.9	10.9	10.0	433.4	430.4	414.0	390.0	29.9	41.5	47.7	46.3	64.9	69.6	21.0	20.8	77.9	147.0	759.9	766.3	－	1132.7	11.4	9.2
	14	－	17.5	44.1	30.9	256.1	253.4	10.8	10.0	433.8	430.8	402.0	390.0	32.8	41.5	46.1	46.1	58.6	63.3	22.7	20.8	72.3	137.7	709.9	700.3	－	1068.2	11.4	9.2
	15	－	17.5	44.1	30.9	250.2	244.7	10.6	10.0	430.5	430.4	390.0	390.0	29.8	41.4	46.1	46.1	58.0	60.4	21.0	20.8	63.5	115.6	662.8	662.8	－	1005.7	11.4	9.2
	16	－	17.5	44.3	30.9	247.5	239.3	10.5	10.0	431.1	431.1	360.0	360.0	31.1	39.8	45.5	45.5	58.8	56.4	20.7	20.5	74.2	115.6	624.8	624.8	－	966.8	11.4	9.2
	17	－	17.5	41.0	30.9	248.0	239.8	10.4	10.0	389.6	404.8	360.0	360.0	26.3	55.4	61.2	40.0	54.0	51.6	19.8	21.3	67.4	113.5	591.5	591.5	－	945.0	11.4	9.2
	18	－	17.5	41.0	30.9	245.8	240.3	10.4	10.0	374.0	379.9	339.0	339.0	19.7	8.1	20.0	39.8	55.0	50.3	20.8	20.6	49.9	0.0	581.1	581.1	－	902.0	11.4	8.1
	19	4.0	17.5	44.3	30.9	244.8	240.7	10.1	8.0	355.0	360.7	339.0	339.0	26.2	0.0	9.9	39.6	50.3	50.3	18.7	20.2	59.8	0.0	577.2	580.4	－	875.7	11.0	8.1
	20	17.0	17.5	37.6	30.9	238.3	236.9	9.9	8.0	352.5	355.4	339.0	339.0	20.4	0.0	9.8	39.5	50.3	50.3	19.2	19.0	63.1	0.0	563.3	560.1	－	865.3	10.7	8.1
	21	4.0	17.5	38.3	30.9	231.9	233.3	9.8	8.0	356.0	350.3	339.0	339.0	23.3	0.0	9.7	39.3	50.3	50.3	19.3	17.4	56.1	0.0	533.5	527.1	－	809.1	10.4	8.1
	22	4.0	17.5	43.7	30.9	231.2	224.4	9.8	8.0	374.2	374.2	360.0	360.0	23.3	0.0	8.2	39.2	50.3	50.3	17.6	17.4	56.0	0.0	510.1	510.1	－	774.3	10.4	8.1
	23	6.0	17.5	37.6	30.9	231.5	227.4	9.6	8.0	384.0	386.9	360.0	360.0	20.4	0.0	9.5	39.1	47.9	50.3	17.6	17.4	55.3	0.0	485.6	492.0	－	779.2	10.4	8.1
	24	6.0	17.5	37.6	30.9	230.5	230.5	9.1	8.0	379.5	385.2	360.0	360.0	23.3	0.0	7.9	38.9	48.8	48.8	17.6	17.4	58.6	0.0	450.5	456.9	－	779.2	10.4	8.1

※－：欠測

雨量データの点検

別添資料－3

代表事例：欠測の有無（日雨量データ）

「中部地方整備局　木曽川水系　対象洪水観測所日雨量表」（既存資料）に記載されている日雨量データについて、欠測の有無を調べた。

事例：S58.9.28洪水

様式1－8

中部地方整備局　木曽川水系　対象洪水観測所日雨量表

洪水		S58.9.28																
月	日	前日	三留野	笠置	丸山	桃山	須原	渡合	恵那	岩村	大井	根の上	付知	木祖				
9	3	−25																
	4	−24																
	5	−23																
	6	−22																
	7	−21																
	8	−20																
	9	−19																
	10	−18																
	11	−17																
	12	−16																
	13	−15																
	14	−14																
	15	−13																
	16	−12																
	17	−11																
	18	−10																
	19	−9																
	20	−8																
	21	−7																
	22	−6																
	23	−5																
	24	−4																
	25	−3																
	26	−2	14.5	2.5	19.1	12.0	11.0	14.0	26.0	20.6	2.0	4.0	3.0					
	27	−1	89.5	65.0	64.5	109.0	114.0	109.0	103.5	70.6	73.0	70.0	84.0					
ピーク生起	28	0	152.0	192.5	102.4	178.5	193.1	143.5	284.0	262.5	欠	欠	欠					

欠測

欠：欠測

日界：9時

資料2－311

日雨量データの欠測　：　12個※

※1個とは、1観測所×1洪水を示す。以下同じ。

雨量データの点検

別添資料－4

代表事例：日ズレ

「中部地方整備局　木曽川水系　対象洪水観測所日雨量表」（既存資料）から、欠測が存在しなかった日雨量データについて、立体グラフを作成して近傍観測所の日雨量と比べて大きな差がないかを目視により調べ、日ズレ（日雨量が前日や翌日にずれて記載されていることをいう。以下同じ。）の可能性を調べた。

事例：S58.9.28洪水

様式1－8

中部地方整備局　木曽川水系　対象洪水観測所日雨量表

洪水		S58.9.28											
月	日	前日	三留野	笠置	丸山	桃山	須原	渡合	恵那	岩村	大井	根の上	付知	木祖
9	3	−25												
	4	−24												
	5	−23												
	6	−22												
	7	−21												
	8	−20												
	9	−19												
	10	−18												
	11	−17												
	12	−16												
	13	−15												
	14	−14												
	15	−13												
	16	−12												
	17	−11												
	18	−10												
	19	−9												
	20	−8												
	21	−7												
	22	−6												
	23	−5												
	24	−4												
	25	−3												
	26	−2	14.5	2.5	19.1	12.0	11.0	14.0	26.0	20.6	2.0	4.0	3.0	
	27	−1	89.5	65.0	64.5	109.0	114.0	109.0	103.5	70.6	73.0	70.0	84.0	
ピーク生起	28	0	152.0	192.5	102.4	178.5	193.1	143.5	284.0	262.5	欠	欠	欠	

欠：欠測

資料2－312

欠測が無かった11観測所におけるS58.9.26,27の日雨量データから、木曽川上流域の近傍6観測所（赤囲み）を選択して立体グラフを作成したが、日ズレの可能性がある観測所は存在しなかった。

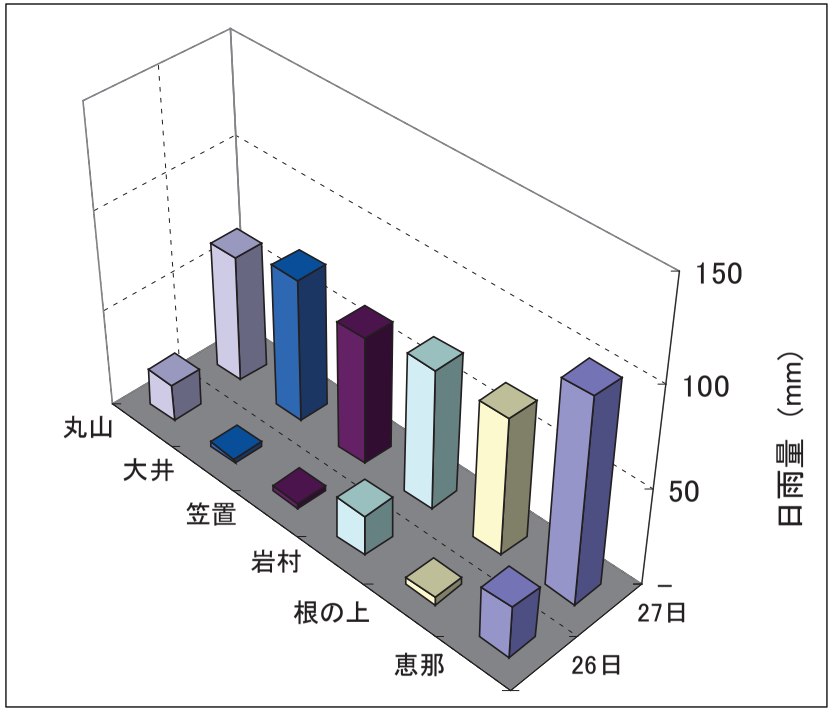

日ズレの可能性を調べた観測所　　のべ451箇所
・日ズレの可能性がある観測所　　0箇所

雨量データの点検

別添資料－5

代表事例：欠測の有無（時間雨量データ）

「中部地方整備局　木曽川水系　対象洪水観測所時間雨量表」（既存資料）に記載されている時間雨量データについて、欠測の有無を調べた。

事例：S58.9.28洪水

様式１－９

中部地方整備局　木曽川水系　対象洪水観測所時間雨量表

洪水		S58. 9. 28																
日	時	岩村 国交省	大井 国交省	根の上 国交省	付知 国交省	木祖 国交省	船山 気象庁	久々野 気象庁	宮ノ前 気象庁	気象庁 高根 気象庁	高城山 気象庁	萩原 気象庁	宮地 気象庁	金山 気象庁	気象庁 付知 気象庁	三界山 気象庁	見行山 気象庁	気象庁 黒川 気象庁
資料2－313	9-10	6.0	欠	欠	欠		12.0		7.0			8.0	4.0	4.0	8.0			3.0
	11	2.5	2.0	2.0	4.0		13.0		9.0			10.0	7.0	3.0	4.0			3.0
	12	13.5	5.0	7.0	9.0		11.0		7.0			9.0	6.0	3.0	9.0			4.0
	13	6.5	11.0	7.0	11.0		10.0		4.0			7.0	5.0	2.0	10.0			5.0
	14	7.5	4.0	4.0	14.0		14.0		15.0			18.0	22.0	15.0	12.0			19.0
	15	11.5	6.0	8.0	24.0		22.0		18.0			21.0	27.0	31.0	21.0			21.0
	16	13.0	27.0	12.0	25.0		11.0		14.0			24.0	34.0	45.0	21.0			23.0
	17	48.0	30.0	46.0	19.0		5.0		35.0			29.0	26.0	7.0	15.0			4.0
	18	46.0	9.0	51.0	3.0		12.0		5.0			7.0	2.0	2.0	3.0			3.0
	19	11.0	8.0	11.0	11.0		11.0		10.0			16.0	13.0	14.0	10.0			10.0
	20	24.0	11.0	18.0	23.0		6.0		6.0			5.0	22.0	9.0	25.0			16.0
28日	21	40.5	欠	欠	欠		2.0		4.0			2.0	14.0	7.0	12.0			5.0
	22	15.5	欠	欠	欠		0.0		0.0			0.0	0.0	0.0	1.0			0.0
	23	3.0	欠	欠	欠		0.0		0.0			0.0	0.0	0.0	0.0			1.0
	0	0.5	欠	欠	欠		0.0		0.0			0.0	0.0	0.0	0.0			0.0
	1	0.0	欠	欠	欠		1.0		0.0			0.0	0.0	0.0	0.0			0.0
	2	0.0	欠	欠	欠		0.0		0.0			0.0	0.0	0.0	0.0			0.0
	3	0.0	欠	欠	欠		0.0		0.0			0.0	0.0	0.0	0.0			0.0
	4	0.0	欠	欠	欠		0.0		0.0			0.0	0.0	0.0	0.0			0.0
	5	0.0	欠	欠	欠		0.0		0.0			0.0	0.0	0.0	0.0			0.0
	6	0.0	欠	欠	欠		0.0		0.0			0.0	0.0	0.0	0.0			0.0
	7	0.0	欠	欠	欠		0.0		1.0			0.0	0.0	0.0	0.0			0.0
	8	0.0	欠	欠	欠		0.0		0.0			0.0	0.0	0.0	0.0			0.0
	9	0.0	欠	欠	欠		0.0		0.0			0.0	0.0	0.0	0.0			0.0
日合計		249.0	欠	欠	欠		130.0		135.0			156.0	182.0	142.0	151.0			117.0

欠測

欠測

時間雨量データの欠測　：　187個

雨量データの点検

別添資料－6

代表事例：日雨量データと時間雨量データの比較

日雨量データと時間雨量データの両方が観測されている観測所について、「中部地方整備局　木曽川水系　対象洪水観測所日雨量表」（既存資料）に記載されている日雨量データと「中部地方整備局　木曽川水系　対象洪水観測所時間雨量表」（既存資料）に記載されている24時間分の時間雨量データの合計値について、洪水ごとに日雨量を縦軸、24時間分の時間雨量データの合計値を横軸にプロットしたグラフを作成して、それらの間に大きな差がないかを調べた。

事例：S51.9.9洪水

S51.9.9の日雨量データと24時間分の時間雨量データの合計値の両方が観測されている24観測所について、その差を確認した。

日雨量データ

様式1－8

中部地方整備局　木曽川水系　対象洪水観測所日雨量表

洪水		S51.9.9												
月	日	前日	高根	胡桃島	大西	湯屋	下呂	大原	小川	和良	神土	黒川	三川	今渡
9	8	-1	124.9	133.0	157.4	153.0	184.1	245.8	296.6	266.3	150.4	144.5	184.1	223.5
ピーク生起	9	0	40.2	39.6	59.4	49.5	57.4	89.6	76.4	65.5	60.0	62.2	56.1	85.5

洪水		S51.9.9												
月	日	前日	上麻生	藪原	西野川	福島	三浦	王滝	三留野	笠置	丸山	須原	渡合	岩村
9	8	-1	218.0	98.0	141.8	107.5	205.5	163.6	118.0	130.5	183.5	94.5	176.0	169.3
ピーク生起	9	0	57.5	62.0	74.3	68.5	68.5	76.5	74.5	63.0	54.5	78.5	87.5	60.3

資料2－3-4

時間雨量データ

様式1－9

中部地方整備局　木曽川水系　対象洪水観測所時間雨量表

洪水		S51.9.9																								
日	時	高根 国交省	胡桃島 国交省	大西 国交省	湯屋 国交省	下呂 国交省	大原 国交省	小川 国交省	和良 国交省	神土 国交省	黒川 国交省	三川 国交省	今渡 国交省	上麻生 国交省	藪原 国交省	西野川 国交省	福島 国交省	三浦 国交省	王滝 国交省	三留野 国交省	笠置 国交省	丸山 国交省	須原 国交省	渡合 国交省	岩村 国交省
9日	9-10	6.5	6.0	3.5	4.5	5.0	2.5	4.0	5.0	6.0	7.0	6.0	5.0	0.0	8.5	8.5	9.5	8.0	8.5	14.0	4.5	5.0	13.5	7.5	7.5
	11	2.5	2.0	0.5	2.0	2.5	0.5	1.5	6.0	6.0	4.5	5.0	4.5	7.0	6.5	7.5	5.0	9.0	9.5	5.5	5.0	10.0	6.0	8.0
	12	3.5	3.0	1.5	2.5	3.0	2.5	2.5	3.0	7.0	7.0	5.0	3.0	4.0	9.5	7.5	9.5	6.5	9.5	8.5	7.0	5.5	9.5	8.0	5.5
	13	4.0	2.5	2.5	2.5	2.0	1.0	1.0	0.5	8.5	8.0	4.0	1.5	2.0	8.5	10.0	9.5	6.0	11.5	7.5	7.0	5.0	8.5	10.5	6.0
	14	1.5	2.5	1.0	1.0	0.0	0.0	1.0	1.0	1.0	1.5	1.5	0.0	0.5	6.0	6.5	7.0	2.0	5.0	5.5	2.5	1.0	6.5	2.0	3.5
	15	0.5	0.5	0.5	0.5	1.0	0.5	0.5	0.0	4.5	4.0	7.5	8.5	5.5	3.5	3.5	4.5	2.0	6.5	7.5	6.5	7.5	5.5	5.5	8.0
	16	3.5	3.0	2.0	6.0	7.0	6.0	5.0	5.0	6.0	4.5	6.0	18.0	14.0	3.5	6.0	3.5	10.0	7.5	6.5	5.5	4.5	6.5	12.5	6.5
	17	4.5	6.0	9.5	8.0	10.0	16.0	29.5	17.0	3.0	3.0	3.0	7.0	7.5	5.0	4.0	5.0	7.5	3.0	3.5	5.0	5.0	6.0	4.5	5.5
	18	3.5	3.5	23.5	7.0	11.0	11.5	10.5	8.0	8.0	10.0	8.0	7.5	9.0	5.0	3.5	4.5	5.5	4.5	5.5	11.5	7.5	4.0	10.0	9.5
	19	6.5	7.0	4.5	6.0	8.0	6.0	11.0	10.0	6.5	7.0	6.0	17.5	6.5	3.5	9.0	5.0	7.0	11.0	4.0	5.0	7.5	6.0	13.5	8.0
	20	2.5	3.0	6.5	5.5	5.0	9.5	8.0	6.5	3.5	2.5	3.0	0.5	1.0	2.0	6.5	2.5	6.5	8.0	2.5	2.5	0.5	2.0	6.0	0.0
	21	1.0	1.5	1.5	3.0	1.5	4.0	1.0	0.0	0.0	0.0	0.5	0.5	1.5	0.0	3.5	0.5	1.0	0.0	0.0	0.5	0.0	0.5	0.5	0.0
	22	0.0	0.5	1.5	0.0	0.0	8.5	1.5	0.5	0.0	0.0	0.0	0.5	0.0	0.0	0.0	0.0	0.5	0.0	0.0	0.0	0.0	0.0	0.0	0.0
	23	0.0	0.0	2.5	0.0	0.0	2.0	1.5	2.5	0.0	0.0	0.0	10.5	0.0	0.0	0.0	0.0	0.5	0.0	0.0	0.0	0.0	0.0	1.0	0.0
	0	0.0	0.0	0.5	0.5	0.0	12.5	2.5	4.0	0.5	0.0	0.0	0.5	0.0	0.0	0.0	0.0	0.0	0.5	0.0	0.0	0.0	0.0	0.0	0.0
	1	0.0	0.0	0.0	0.0	0.0	4.5	0.0	0.0	0.0	0.0	0.0	0.0	0.0	0.0	0.0	0.0	0.0	0.0	0.0	0.0	0.0	0.0	0.0	0.0
	2	0.0	0.0	0.0	0.0	0.0	0.0	0.0	0.0	0.0	0.0	0.0	0.0	0.0	0.0	0.0	0.0	0.0	0.0	0.0	0.0	0.0	0.0	0.0	0.0
	3	0.0	0.0	0.0	0.0	0.0	0.0	0.0	0.0	0.0	0.0	0.0	0.0	0.0	0.0	0.0	0.0	0.0	0.0	0.0	0.0	0.0	0.0	0.0	0.0
	4	0.0	0.0	0.0	0.0	0.0	0.0	0.0	0.0	0.0	0.0	0.0	0.0	0.0	0.0	0.0	0.0	0.0	0.0	0.0	0.0	0.0	0.0	0.0	0.0
	5	0.0	0.0	0.5	0.0	0.0	0.0	0.0	0.0	0.0	0.0	0.0	0.0	0.0	0.0	0.0	0.0	0.0	0.0	0.0	0.0	0.0	0.0	0.0	0.0
	6	0.0	0.0	0.0	0.0	0.0	0.0	0.0	0.0	0.0	0.0	0.0	0.0	0.0	0.0	0.0	0.0	0.0	0.0	0.0	0.0	0.0	0.0	0.0	0.0
	7	0.0	0.0	0.0	0.0	0.0	0.0	0.0	0.0	0.0	0.0	0.0	0.0	0.0	0.0	0.0	0.0	0.0	0.0	0.0	0.0	0.0	0.0	0.0	0.0
	8	0.0	0.0	0.0	0.0	0.0	0.0	0.0	0.0	0.0	0.0	0.0	0.0	0.0	0.0	0.0	0.0	0.0	0.0	0.0	0.0	0.0	0.0	0.0	0.0
	9	0.0	0.0	0.0	0.0	0.0	0.0	0.5	0.0	0.0	0.0	0.0	0.0	0.0	0.0	0.0	0.0	0.0	0.0	0.0	0.0	0.5	0.0	0.0	0.0
日合計		40.0	41.0	62.0	49.0	56.0	87.5	80.5	64.5	60.5	60.5	55.0	85.5	56.5	62.0	75.0	68.5	68.5	84.5	74.5	63.0	54.5	78.5	87.5	68.0

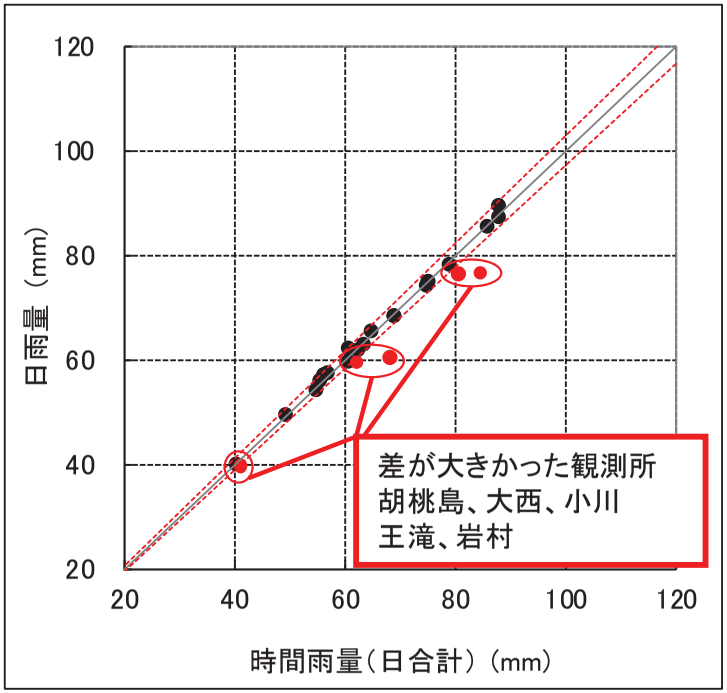

日雨量データと時間雨量データの両方が観測されている観測所　　のべ382箇所
・日雨量データと24時間分の時間雨量データの合計値の間に大きな差がある観測所　　のべ157箇所
・日雨量データと24時間分の時間雨量データの合計値の間に大きな差がない観測所　　のべ225箇所

雨量データの点検

別添資料－7

代表事例：雨量観測自記紙の点検

日雨量データと24時間分の時間雨量データの合計値の間に大きな差がある観測所は、自記紙やテレメータの打ち出しの原資料と照合し、転記ミス及び自記紙の読み取りミス（以下、「転記ミス等」という。）の有無を調べた。

S51.9.9洪水（胡桃島観測所）

修正前

時	胡桃島 国交省
9-10	6.0
11	2.0
12	3.0
13	2.5
14	2.5
15	0.5
16	3.0
17	6.0
18	3.5
19	7.0
20	3.0
21	1.5
22	0.5
23	0.0
0	0.0
1	0.0
2	0.0
3	0.0
4	0.0
5	0.0
6	0.0
7	0.0
8	0.0
9	0.0

資料2－315

時間雨量観測自記紙（昭和51年9月9日9時～10日9時）

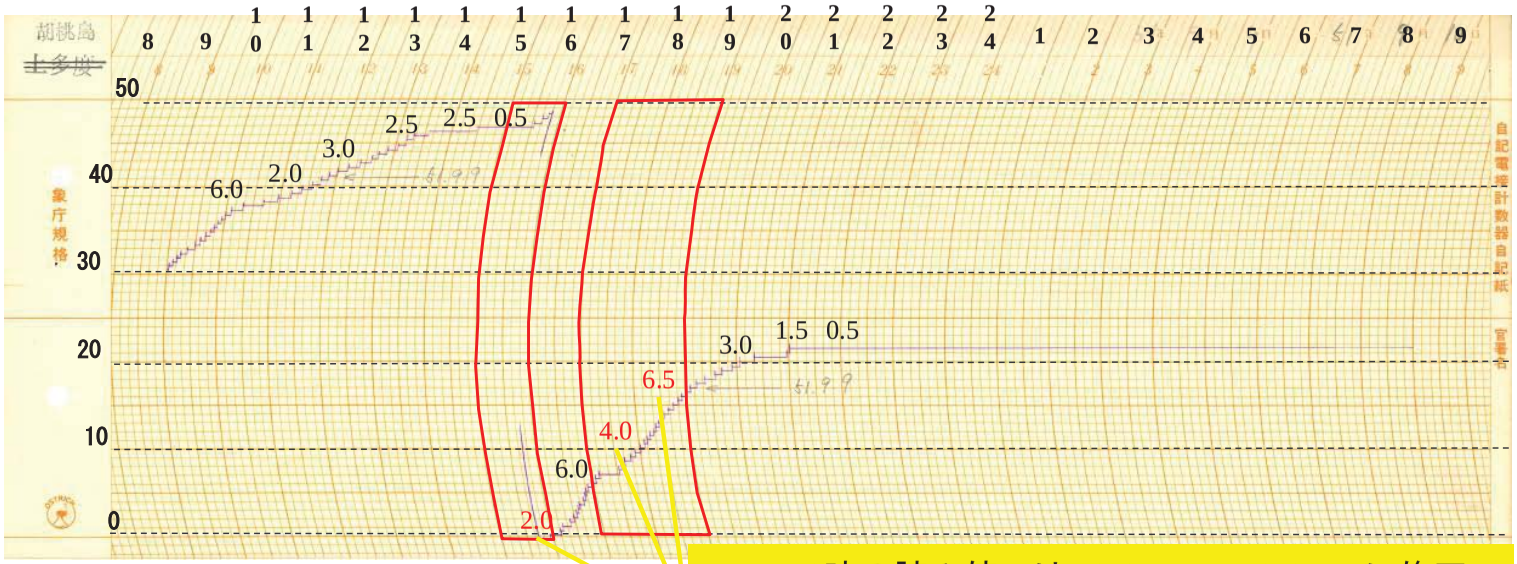

15～16時の読み値では、3.0mm→ 2.0mmに修正
17～18時の読み値では、3.5mm→ 4.0mmに修正
18～19時の読み値では、7.0mm→ 6.5mmに修正

観測所名	24時間雨量 (a)	日雨量 (b)	差分 (a-b)
胡桃島	41.0	39.6	1.4

修正

観測所名	24時間雨量 (a)	日雨量 (b)	差分 (a-b)
胡桃島	40.0	39.6	0.4

修正後

時	胡桃島 国交省
9-10	6.0
11	2.0
12	3.0
13	2.5
14	2.5
15	0.5
16	2.0
17	6.0
18	4.0
19	6.5
20	3.0
21	1.5
22	0.5
23	0.0
0	0.0
1	0.0
2	0.0
3	0.0
4	0.0
5	0.0
6	0.0
7	0.0
8	0.0
9	0.0

日雨量データと24時間分の時間雨量データの合計値の間に大きな差がある観測所　のべ157箇所
・原資料から読み取った値に読み取りミスの無かった観測所　のべ 55箇所
・原資料から読み取った値により修正した観測所　のべ 95箇所
・原資料の値が読み取れない観測所　のべ 7箇所

流量データの点検

別添資料－8

代表事例：H-Q式の確認

「水位流量曲線図」（既存資料）に記載されている観測所のH-Q式について、同一観測所における5年分のH-Q式を重ねてグラフを作成した。また、「横断面図」（既存資料）に記載されている観測所の横断図について、同一観測所における5年分の横断面図を重ねてグラフを作成した。これらのグラフから、断面の経年的な変化とH-Q式の経年的な変化に不規則性が大きいと考えられる観測所の有無を調べた。

事例：S41～S45　犬山観測所横断面図およびH−Q式

H-Q式をグラフ化して重ね合わせを行った。

年度	H-Q式
S41	$Q=94.85(H-1.26)^2$
S42	$Q=293.15(H-5.76)^2$
S43	$Q=79.83(H-0.72)^2$
S44	$Q=93.20(H-1.23)^2$
S45	$Q=79.33(H-0.33)^2$

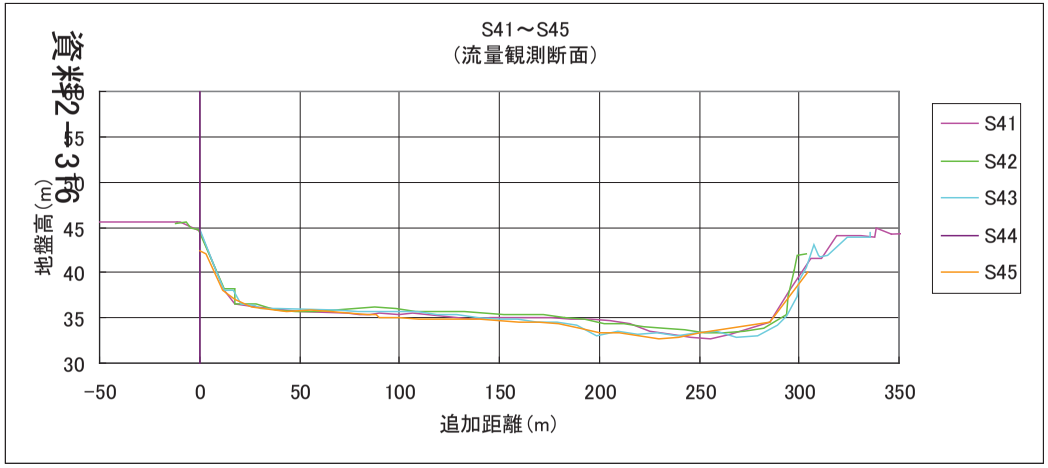

資料2－336

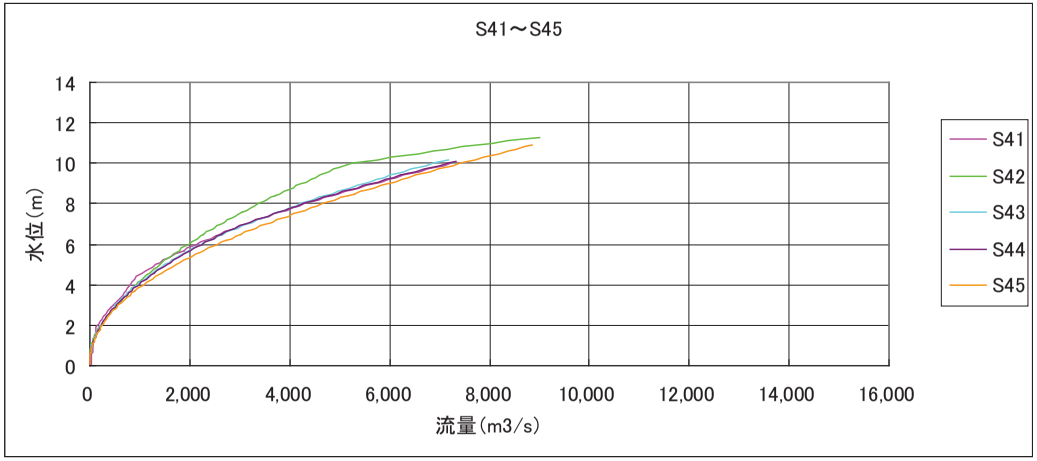

観測所横断面図より断面変化が僅かであるが、S42年のH-Q式は不規則性が大きい。

・断面の経年的な変化とH-Q式の経年的な変化の不規則性を調べた観測所　　のべ19箇所
・断面の経年的な変化とH-Q式の経年的な変化に不規則性が大きいと考えられる観測所　　のべ　1箇所

代表事例：急激な水位上昇の確認

「水位月表」(既存資料)に記載されている時刻水位を用いて1時間前からの水位変化量のグラフを作成し、急激な水位上昇の有無を調べた。(ただし、時刻水位が毎時記載されているものに限る)

事例：H1.9.3洪水

様式3の5

種別	観測所記号
第1種	3 0 5 0 9 1 2 8 5 5 0 2 0 2 0

時　刻　水　位　月　表

零点高	T.P.35.30m

水系名	木曽川	河川名	木曽川	観測所名	犬山	読み	いぬやま

平成1年(西暦1989年)　9 月

時＼日	1日	2日	3日	4日	5日	6日	7日	8日	9日	10日	11日	12日	13日	14日	15日	16日	17日	18日	19日	20日	21日	22日	23日	24日	25日	26日	27日	28日	29日	30日
1時	2.34	2.17	2.94	7.64	4.27	4.52	7.00	4.45	3.38	2.90	2.62	2.33	2.29	2.19	5.09	2.91	2.52	2.40	3.76	7.43	4.72	3.40	3.65	2.87	2.67	2.41	2.19	2.21	2.13	2.10
2時	2.22	2.13	2.95	7.48	4.22	4.71	6.74	4.36	3.41	2.88	2.55	2.33	2.29	2.17	4.91	2.93	[illegible]	[illegible]	[illegible]	[illegible]	[illegible]	3.40	3.65	2.92	2.64	2.41	2.22	2.11	2.10	2.03
3時	2.22	2.11	3.12	7.32	4.08	4.80	6.52	4.21	3.41	2.87	2.49	2.33	[illegible]	2.19	4.67	2.93	[illegible]	[illegible]	[illegible]	[illegible]	[illegible]	3.40	3.65	2.89	2.64	2.41	2.20	2.11	2.06	2.05
4時	2.14	2.11	3.40	7.21	4.05	4.95	6.25	4.20	3.41	[illegible]	2.45	2.33	2.29	2.22	4.46	2.90	[illegible]	[illegible]	[illegible]	[illegible]	[illegible]	3.40	3.62	2.82	2.64	2.38	2.20	2.12	2.11	2.05
5時	2.20	2.12	4.05	7.09	3.87	5.05	[illegible]	4.19	3.38	2.83	2.45	2.33	2.29	2.24	4.24	2.89	[illegible]	[illegible]	[illegible]	[illegible]	[illegible]	3.40	3.54	2.80	2.62	2.35	2.22	2.12	2.12	2.05
6時	2.18	2.12	4.19	[illegible]	3.88	5.06	6.00	4.16	3.36	2.79	2.46	2.33	2.28	2.24	4.03	2.89	[illegible]	[illegible]	[illegible]	[illegible]	[illegible]	3.37	3.48	2.79	2.59	2.39	2.22	2.12	2.10	2.04
7時	2.17	2.12	4.51	6.94	3.76	5.03	5.85	4.09	3.22	2.78	2.47	2.33	2.28	2.23	3.99	2.87	[illegible]	[illegible]	[illegible]	[illegible]	[illegible]	3.37	3.45	2.76	2.60	2.34	2.22	2.12	2.08	2.04
8時	2.16	2.13	5.05	6.70	3.70	5.08	5.73	4.05	3.20	2.75	2.46	2.33	2.28	2.23	3.69	2.80	[illegible]	[illegible]	[illegible]	[illegible]	[illegible]	3.35	3.38	2.75	2.61	2.30	2.22	2.12	2.08	2.03
9時	2.14	2.13	6.09	6.53	3.57	5.06	5.61	4.04	3.15	2.74	2.45	2.33	2.28	2.33	3.62	2.80	[illegible]	[illegible]	[illegible]	[illegible]	[illegible]	3.33	3.28	2.74	2.62	2.29	2.20	2.12	2.08	2.04
10時	2.08	2.14	7.04	6.37	3.50	5.05	5.45	4.01	3.13	2.77	2.45	2.33	2.27	2.82	3.60	2.81	[illegible]	[illegible]	[illegible]	[illegible]	[illegible]	3.33	3.11	2.75	2.60	2.29	2.15	2.14	2.10	2.05
11時	2.09	2.15	7.50	6.21	3.47	5.06	5.36	3.94	3.09	2.75	2.48	2.34	2.27	3.57	3.39	2.82	[illegible]	[illegible]	[illegible]	[illegible]	[illegible]	3.25	3.05	2.75	2.56	2.27	2.19	2.16	2.10	2.08
12時	2.09	2.15	8.24	5.75	3.49	5.22	5.34	3.82	3.05	2.75	2.45	2.33	2.27	4.14	3.32	2.79	[illegible]	[illegible]	[illegible]	[illegible]	[illegible]	3.23	3.05	2.75	2.52	2.27	2.24	2.17	2.10	2.09
13時	2.09	2.16	8.38	5.60	3.55	5.43	5.20	3.70	3.06	2.73	2.47	2.33	2.24	4.50	3.25	2.79	[illegible]	[illegible]	[illegible]	[illegible]	[illegible]	3.24	3.05	2.75	2.52	2.28	2.21	2.18	2.13	2.08
14時	2.09	2.20	8.47	5.61	3.51	5.59	5.06	3.54	3.07	2.69	2.47	2.33	2.21	4.90	3.22	2.78	[illegible]	[illegible]	[illegible]	[illegible]	[illegible]	3.22	3.08	2.69	2.52	2.30	2.19	2.18	2.12	2.04
15時	2.09	2.25	8.59	5.41	3.53	5.78	5.05	3.53	2.98	2.72	2.46	2.33	2.24	5.18	3.18	2.73	[illegible]	[illegible]	[illegible]	[illegible]	[illegible]	3.18	3.12	2.69	2.52	2.27	2.19	2.18	2.08	2.02
16時	2.17	2.35	8.53	5.22	3.55	6.21	4.89	3.42	2.95	2.74	2.44	2.33	2.24	5.37	3.10	2.70	[illegible]	[illegible]	[illegible]	[illegible]	[illegible]	3.21	3.16	2.66	2.55	2.28	2.24	2.18	2.09	1.99
17時	2.16	2.38	8.58	5.09	3.41	6.53	4.73	3.41	2.89	2.72	2.43	2.32	2.26	5.43	3.08	2.70	[illegible]	[illegible]	[illegible]	[illegible]	[illegible]	3.26	3.17	2.67	2.52	2.26	2.24	2.18	2.11	1.99
18時	2.15	2.42	8.70	4.87	3.70	6.84	4.74	3.42	2.87	2.71	2.45	2.29	2.26	5.32	3.03	2.65	[illegible]	[illegible]	[illegible]	[illegible]	[illegible]	3.33	3.11	2.68	2.53	2.24	2.24	2.18	2.13	2.01
19時	2.16	2.41	8.73	4.87	3.86	7.18	4.60	3.37	2.85	2.67	2.40	2.28	2.26	5.33	3.01	2.59	[illegible]	[illegible]	[illegible]	[illegible]	[illegible]	3.38	2.96	2.67	2.53	2.24	2.24	2.16	2.12	2.01
20時	2.17	2.49	8.70	4.72	3.95	7.38	4.65	3.32	2.85	2.65	2.43	2.29	2.24	5.15	3.08	2.63	[illegible]	[illegible]	[illegible]	[illegible]	[illegible]	3.52	2.98	2.67	2.53	2.25	2.23	2.15	2.12	2.00
21時	2.17	2.48	8.59	4.61	4.03	7.46	4.59	3.27	2.85	2.63	2.36	2.29	2.23	5.07	3.07	2.63	[illegible]	[illegible]	[illegible]	[illegible]	[illegible]	3.55	2.91	2.67	2.54	2.26	2.21	2.13	2.12	2.00
22時	2.18	2.86	8.40	4.42	4.15	7.37	4.49	3.35	2.88	2.63	2.35	2.29	2.24	5.03	3.05	2.61	[illegible]	[illegible]	[illegible]	[illegible]	[illegible]	3.53	2.92	2.67	2.48	2.26	2.17	2.10	2.12	2.00
23時	2.18	3.03	8.11	4.41	4.22	7.25	4.43	3.40	2.91	2.63	2.34	2.29	2.25	4.89	3.05	2.58	[illegible]	[illegible]	[illegible]	[illegible]	[illegible]	3.52	2.93	2.67	2.37	2.26	2.19	2.11	2.12	2.01
24時	2.18	2.93	7.87	4.31	4.37	7.15	4.36	3.43	2.90	2.64	2.33	2.29	2.22	5.11	3.02	2.55	[illegible]	[illegible]	[illegible]	[illegible]	[illegible]	3.64	2.93	2.67	2.39	2.19	2.23	2.13	2.13	2.03
毎時平均	2.16	2.31	6.70	5.89	3.82	5.82	5.37	3.78	3.09	2.74	2.45	2.32	[illegible]	3.83	3.59	2.76	[illegible]	[illegible]	[illegible]	[illegible]	[illegible]	3.37	3.22	2.74	2.55	2.30	2.21	2.15	2.11	2.03
定時平均																														
2時間平均	2.15	2.34	6.80	5.80	3.84	5.88	5.31	3.76	3.09	2.74	2.44	[illegible]	2.26	3.89	3.54	2.75	2.46	2.87	4.65	7.18	3.92	3.38	3.21	2.74	2.55	2.30	2.21	2.14	2.11	2.03

1. 2時間平均の算出は、2時、4時、6時、8時、10時、12時、14時、16時、18時、20時、22時、24時の水位の平均とする。

4.51
5.05
6.09
7.04
7.50
8.24

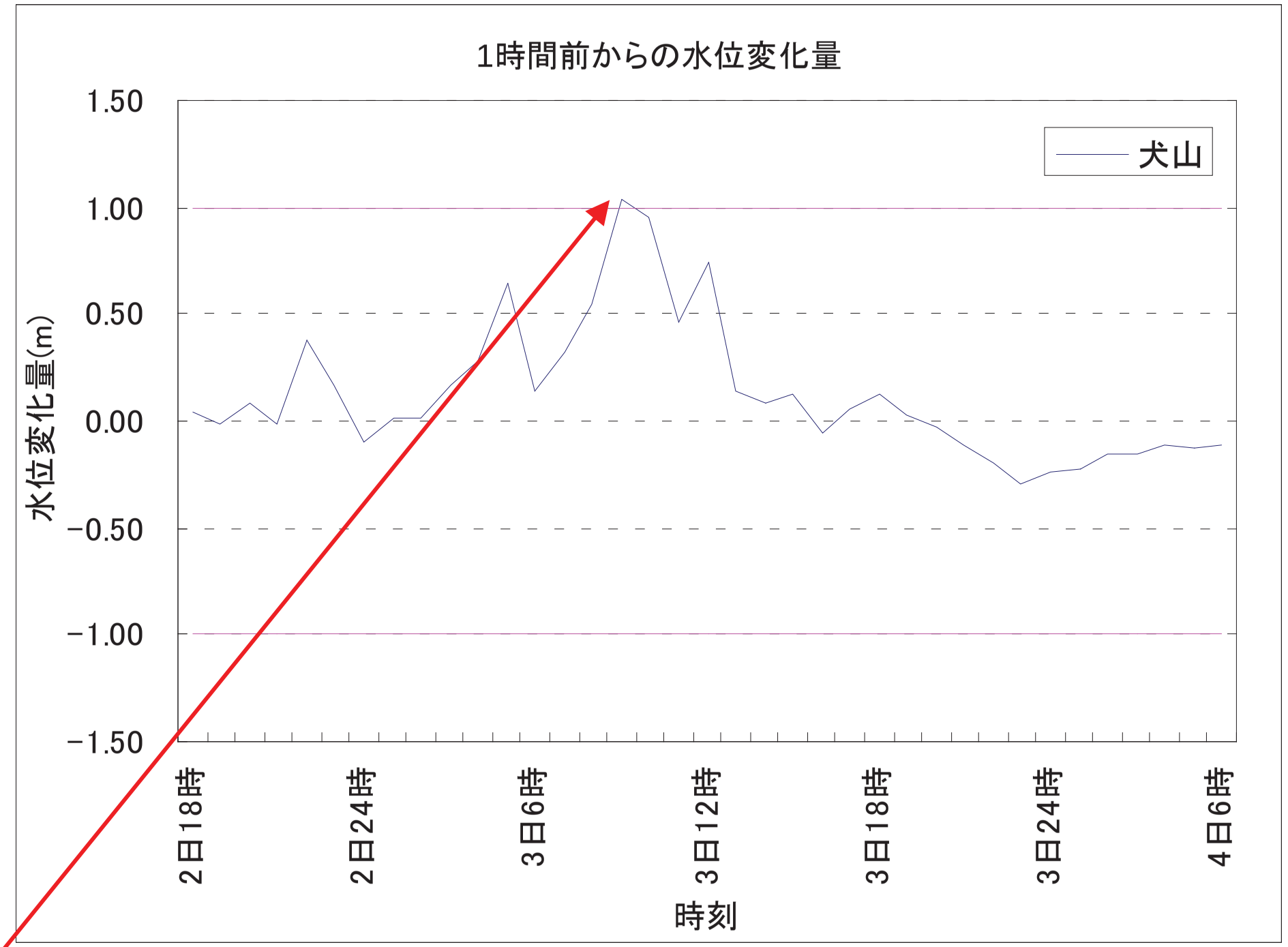

犬山観測所において急激な水位上昇が認められた。

急激な水位上昇の有無の確認対象となる観測所	のべ19箇所
・急激な水位上昇が認められない観測所	のべ　7箇所
・急激な水位上昇が認められる観測所	のべ11箇所
・急激な水位上昇を調べることできない観測所	のべ　1箇所

流量データの点検

別添資料－10

代表事例：断面計算書

断面の経年的な変化とH-Q式の経年的な変化に不規則性が大きく考えられる観測所は、この観測所の「流量計算書」（既存資料）、「断面計算書」（既存資料）及び「横断面図」（既存資料）について、検算を行って計算ミス等の有無を調べた。

事例：S42（犬山観測所）

修正前

断面積計算書（その１）
（高水前後）

昭和 42年（1967）

横断測量	昭和 年 月 日

水系	木曽川	河川	木曽川	観測所	犬山	最高水位断面積比較系（m^2）
観測月日	7月10日	観測回数	第 3 回	年間番号		高水前
						高水後

第 1 断面		第 2 断面	
区分断面積合計（m^2）		区分断面積合計（m^2）	
水位 観測始（m）	6.62	水位 観測始（m）	6.45
水位 観測終（m）	6.70	水位 観測終（m）	6.45
水位 平均（m）	6.66	水位 平均（m）	6.45
水位 計算基準水位（m）	6.55	水位 計算基準水位（m）	6.42
水位 基準水位との差（m）	0.11	水位 基準水位との差（m）	0.03

区分断面番号	距離（m）	水深（m）	平均水深（m）	区分巾（m）	断面積（m^2）	区分断面積計（m^2）	区分断面番号	距離（m）	水深（m）	平均水深（m）	区分巾（m）	断面積（m^2）	区分断面積計（m^2）
2			30.3×0.11＝3.33			159.32－3.33＝155.99	2			22.7×0.03＝0.68			118.50－0.68＝117.82
						基準断面積（m^2） 159.32							基準断面積（m^2） 118.50
				区分巾計 ＝	30.30	155.99					区分巾計 ＝	22.70	117.82

計算ミス（水位が上昇しているが引き算している）

転記ミス（初回計測値ではなく前回計測値を記載）

断面積を前回計測値との水位差から差分計算して算出

修正後

断面積計算書（その１）
（高水前後）

昭和 42年（1967）

横断測量	昭和 年 月 日

水系	木曽川	河川	木曽川	観測所	犬山	最高水位断面積比較系（m^2）
観測月日	7月10日	観測回数	第 3 回	年間番号		高水前
						高水後

第 1 断面		第 2 断面	
区分断面積合計（m^2）		区分断面積合計（m^2）	
水位 観測始（m）	6.62	水位 観測始（m）	6.45
水位 観測終（m）	6.70	水位 観測終（m）	6.45
水位 平均（m）	6.66	水位 平均（m）	6.45
水位 計算基準水位（m）	6.55	水位 計算基準水位（m）	6.42
水位 基準水位との差（m）	0.11	水位 基準水位との差（m）	0.03

区分断面番号	距離（m）	水深（m）	平均水深（m）	区分巾（m）	断面積（m^2）	区分断面積計（m^3）	区分断面番号	距離（m）	水深（m）	平均水深（m）	区分巾（m）	断面積（m^2）	区分断面積計（m^3）
2			30.3×0.11＝3.33			162.14+3.33＝165.47	2			22.7×0.03＝0.68			119.18+0.68＝119.86
						基準断面積（m^3） 162.14							基準断面積（m^3） 119.18
				区分巾計 ＝	30.30	165.47					区分巾計 ＝	22.70	119.86

足し算に修正

初回計測値に修正

断面積を初回計測値との水位差から差分計算して算出

資料2－318

断面の経年的な変化とH-Q式の経年的な変化に不規則性が大きいと考えられる観測所　　のべ１箇所
・再度計算して「断面積計算書」を修正した観測所　　のべ１箇所

流量データの点検

別添資料－11

代表事例：水位自記紙の点検

水位の急激な上昇が認められる観測所について、原資料と照合し、転記ミス等の有無を調べた。

事例：H1.9.3洪水

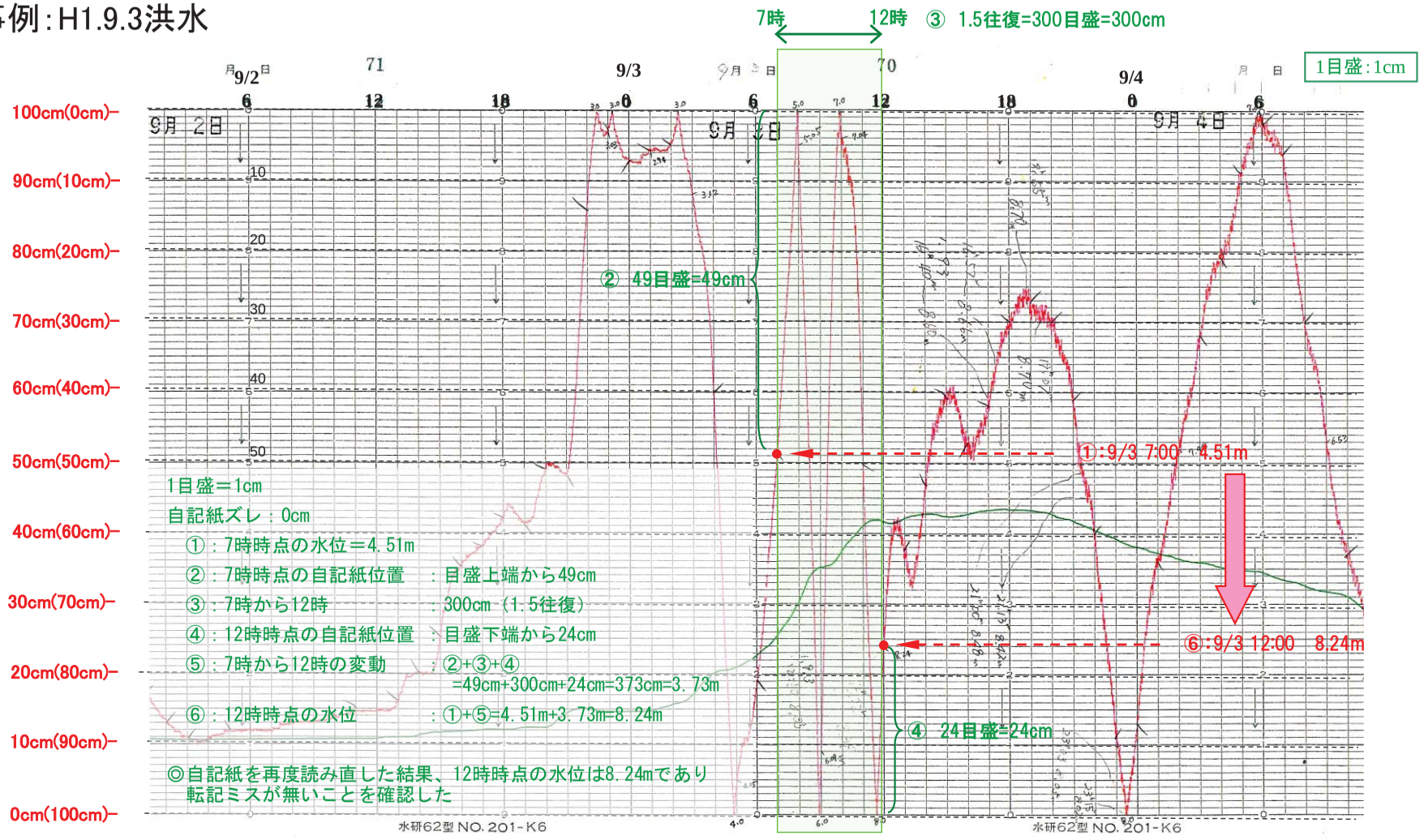

資料2－319

急激な水位上昇が認められる観測所　　のべ11箇所
・転記ミス等が認められる観測所　　0箇所

別添資料－１２

中部地方整備局　木曽川水系　対象洪水観測所日雨量表（点検後）
中部地方整備局　木曽川水系　対象洪水観測所時間雨量表（点検後）

中部地方整備局　木曽川水系　対象洪水観測所日雨量表（点検後）

様式1－8

中部地方整備局　木曽川水系　対象洪水観測所日雨量表

洪水		S33.7.25															
月	日	前日	高根	胡桃島	大西	湯屋	下呂	大原	小川	和良	神土	黒川	三川	今渡	上麻生	神淵	小坊	カジヤ
7	1	−25																
	2	−24																
	3	−23																
	4	−22																
	5	−21																
	6	−20																
	7	−19																
	8	−18																
	9	−17																
	10	−16																
	11	−15																
	12	−14																
	13	−13																
	14	−12																
	15	−11																
	16	−10																
	17	−9																
	18	−8																
	19	−7																
	20	−6																
	21	−5																
	22	−4																
	23	−3																
	24	−2	96.7	114.0	225.0	120.0	112.0	231.5	199.0	95.0	0.0	117.9	0.0	13.4	9.3	83.7		
	25	−1	152.5	227.5	279.5	222.0	179.3	420.0	278.7	128.5	82.0	19.8	80.0	4.8	10.8	24.5		
ピーク生起	26	0	13.2	15.3	6.5	19.1	28.1	12.2	13.7	35.0	7.0	25.0	12.0	20.2	20.0	21.8		

欠：欠測

日界：9時

様式1－8

中部地方整備局　木曽川水系　対象洪水観測所日雨量表

洪水		S33.7.25																
月	日	前日	濁河	小和知	成山	御嵩	御岳山	赤沢	阿寺	川上	福岡	蘭	岡の平	藪原	西野川	福島	三浦	王滝
7	1	−25																
	2	−24																
	3	−23																
	4	−22																
	5	−21																
	6	−20																
	7	−19																
	8	−18																
	9	−17																
	10	−16																
	11	−15																
	12	−14																
	13	−13																
	14	−12																
	15	−11																
	16	−10																
	17	−9																
	18	−8																
	19	−7																
	20	−6																
	21	−5																
	22	−4																
	23	−3																
	24	−2								60.0				80.1		80.3	168.0	113.0
	25	−1								23.0				80.2		83.5	156.0	64.0
ピーク生起	26	0								15.0				23.1		38.8	39.9	16.0

欠：欠測　　日界：9時

様式1－8

中部地方整備局　木曽川水系　対象洪水観測所日雨量表

洪水		S33.7.25															
月	日	前日	三留野	笠置	丸山	桃山	須原	渡合	恵那	岩村	大井	根の上	付知	木祖			
7	1	−25															
	2	−24															
	3	−23															
	4	−22															
	5	−21															
	6	−20															
	7	−19															
	8	−18															
	9	−17															
	10	−16															
	11	−15															
	12	−14															
	13	−13															
	14	−12															
	15	−11															
	16	−10															
	17	−9															
	18	−8															
	19	−7															
	20	−6															
	21	−5															
	22	−4															
	23	−3															
	24	−2	64.0	49.7	39.1			欠		50.1		70.5	81.4				
	25	−1	14.5	6.0	6.1			欠		27.1		17.8	25.5				
ピーク生起	26	0	22.5	13.3	19.0			欠		23.4		14.0	21.1				

欠：欠測

日界：9時

様式1－8

中部地方整備局　木曽川水系　対象洪水観測所日雨量表

洪水		S35.8.13															
月	日	前日	高根	胡桃島	大西	湯屋	下呂	大原	小川	和良	神土	黒川	三川	今渡	上麻生	神淵	小坊	カジヤ
7	20	-25																
	21	-24																
	22	-23																
	23	-22																
	24	-21																
	25	-20																
	26	-19																
	27	-18																
	28	-17																
	29	-16																
	30	-15																
	31	-14																
8	1	-13																
	2	-12																
	3	-11																
	4	-10																
	5	-9																
	6	-8																
	7	-7																
	8	-6																
	9	-5																
	10	-4	24.3	28.0	5.0	5.6	44.0	40.2	48.0	19.0	44.0	0.0	40.0	31.8	36.6	41.5		
	11	-3	33.8	57.0	65.0	82.5	71.2	115.1	115.6	59.0	62.0	57.1	41.0	26.6	43.5	44.7		
	12	-2	76.8	96.0	63.5	63.5	174.0	255.5	184.0	141.7	81.0	63.0	72.0	55.3	72.5	98.9		
	13	-1	29.7	31.5	120.6	71.1	88.2	21.7	24.4	78.0	71.0	70.0	43.0	18.6	34.4	35.0		
ピーク生起	14	0	14.2	17.0	7.5	14.5	33.0	7.5	33.9	41.5	43.0	69.0	35.5	19.4	15.0	25.2		

欠：欠測

日界：9時

様式1－8

中部地方整備局　木曽川水系　対象洪水観測所日雨量表

洪水		S35.8.13																
月	日	前日	濁河	小和知	成山	御嵩	御岳山	赤沢	阿寺	川上	福岡	蘭	岡の平	藪原	西野川	福島	三浦	王滝
7	20	−25																
	21	−24																
	22	−23																
	23	−22																
	24	−21																
	25	−20																
	26	−19																
	27	−18																
	28	−17																
	29	−16																
	30	−15																
	31	−14																
8	1	−13																
	2	−12																
	3	−11																
	4	−10																
	5	−9																
	6	−8																
	7	−7																
	8	−6																
	9	−5																
	10	−4												44.0		68.5	45.0	52.3
	11	−3												34.5		58.0	166.5	75.0
	12	−2												60.0		75.0	194.9	91.5
	13	−1												48.5		57.0	135.1	87.6
ピーク生起	14	0												61.5		35.0	44.8	38.7

欠：欠測　　日界：9時

様式1－8

中部地方整備局　木曽川水系　対象洪水観測所日雨量表

洪水		S35.8.13															
月	日	前日	三留野	笠置	丸山	桃山	須原	渡合	恵那	岩村	大井	根の上	付知	木祖			
7	20	-25															
	21	-24															
	22	-23															
	23	-22															
	24	-21															
	25	-20															
	26	-19															
	27	-18															
	28	-17															
	29	-16															
	30	-15															
	31	-14															
8	1	-13															
	2	-12															
	3	-11															
	4	-10															
	5	-9															
	6	-8															
	7	-7															
	8	-6															
	9	-5															
	10	-4	49.5	43.3	39.7			45.2	93.0	69.5		70.0	47.9				
	11	-3	73.5	35.2	47.5			73.5	118.0	58.6		44.6	55.3				
	12	-2	40.2	42.1	60.4			91.2	13.0	92.0		70.0	87.0				
	13	-1	98.2	32.6	27.3			131.4	84.6	84.5		58.5	85.2				
ピーク生起	14	0	75.0	21.8	27.9			67.9	18.0	11.5		12.3	72.8				

欠：欠測

日界：9時

様式1－8

中部地方整備局　木曽川水系　対象洪水観測所日雨量表

洪水		S36.6.27															
月	日	前日	高根	胡桃島	大西	湯屋	下呂	大原	小川	和良	神土	黒川	三川	今渡	上麻生	神淵	小坊	カジヤ
6	3	-25																
	4	-24																
	5	-23																
	6	-22																
	7	-21																
	8	-20																
	9	-19																
	10	-18																
	11	-17																
	12	-16																
	13	-15																
	14	-14																
	15	-13																
	16	-12																
	17	-11																
	18	-10																
	19	-9																
	20	-8																
	21	-7																
	22	-6																
	23	-5																
	24	-4																
	25	-3	17.5	20.5	10.0	28.0	30.7	58.2	52.4	45.1	22.0	23.0	48.0	39.0	36.5	46.7		
	26	-2	63.5	68.5	12.5	133.4	107.0	121.1	150.6	141.6	100.0	127.3	135.0	130.0	143.0	171.2		
	27	-1	89.0	87.5	18.5	102.0	101.9	107.8	120.8	100.0	140.0	197.5	139.0	72.2	110.6	108.0		
ピーク生起	28	0	42.5	52.7	4.2	60.0	53.6	51.2	72.0	32.0	40.0	49.8	48.0	29.0	38.0	32.6		

欠測補填の状況：*欠測補填

日界：9時

様式1－8

中部地方整備局　木曽川水系　対象洪水観測所日雨量表

洪水		S36.6.27																
月	日	前日	濁河	小和知	成山	御嵩	御岳山	赤沢	阿寺	川上	福岡	蘭	岡の平	藪原	西野川	福島	三浦	王滝
6	3	-25																
	4	-24																
	5	-23																
	6	-22																
	7	-21																
	8	-20																
	9	-19																
	10	-18																
	11	-17																
	12	-16																
	13	-15																
	14	-14																
	15	-13																
	16	-12																
	17	-11																
	18	-10																
	19	-9																
	20	-8																
	21	-7																
	22	-6																
	23	-5																
	24	-4																
	25	-3								-				14.8		16.0	32.1	19.5
	26	-2								-				65.6		90.2	138.3	116.0
	27	-1								-				102.0		92.0	158.0	101.4
ピーク生起	28	0								-				101.0		67.5	92.3	47.2

欠測補填の状況：*欠測補填　　日界：9時

様式1－8

中部地方整備局　木曽川水系　対象洪水観測所日雨量表

洪水		S36.6.27																
月	日	前日	三留野	笠置	丸山	桃山	須原	渡合	恵那	岩村	大井	根の上	付知	木祖				
6	3	-25																
	4	-24																
	5	-23																
	6	-22																
	7	-21																
	8	-20																
	9	-19																
	10	-18																
	11	-17																
	12	-16																
	13	-15																
	14	-14																
	15	-13																
	16	-12																
	17	-11																
	18	-10																
	19	-9																
	20	-8																
	21	-7																
	22	-6																
	23	-5																
	24	-4																
	25	-3	14.1	23.1	33.2			21.2	22.7	29.5	-	22.0	21.8					
	26	-2	80.0	104.4	121.2			115.6	111.0	95.0	-	83.0	124.0					
	27	-1	216.3	176.1	182.4			155.3	379.5	250.4	-	200.5	121.0					
ピーク生起	28	0	54.0	25.0	32.5			70.4	73.1	38.9	-	39.0	37.0					

欠測補填の状況：*欠測補填

日界：9時

様式1－8

中部地方整備局　木曽川水系　対象洪水観測所日雨量表

洪水		S39.9.25															
月	日	前日	高根	胡桃島	大西	湯屋	下呂	大原	小川	和良	神土	黒川	三川	今渡	上麻生	神淵	小坊	カジヤ
9	0	-25																
	1	-24																
	2	-23																
	3	-22																
	4	-21																
	5	-20																
	6	-19																
	7	-18																
	8	-17																
	9	-16																
	10	-15																
	11	-14																
	12	-13																
	13	-12																
	14	-11																
	15	-10																
	16	-9																
	17	-8																
	18	-7																
	19	-6																
	20	-5																
	21	-4																
	22	-3																
	23	-2																
	24	-1	94.5	欠	95.5	115.0	123.0	149.0	199.2	126.0	110.5	112.7	91.0	85.6	95.3	99.7		
ピーク生起	25	0	27.4	欠	25.4	32.0	28.5	34.0	24.6	16.0	40.5	33.3	34.0	6.0	24.5	18.7		

欠：欠測

日界：9時

様式1－8

中部地方整備局　木曽川水系　対象洪水観測所日雨量表

洪水		S39.9.25																
月	日	前日	濁河	小和知	成山	御嵩	御岳山	赤沢	阿寺	川上	福岡	蘭	岡の平	藪原	西野川	福島	三浦	王滝
9	0	−25																
	1	−24																
	2	−23																
	3	−22																
	4	−21																
	5	−20																
	6	−19																
	7	−18																
	8	−17																
	9	−16																
	10	−15																
	11	−14																
	12	−13																
	13	−12																
	14	−11																
	15	−10																
	16	−9																
	17	−8																
	18	−7																
	19	−6																
	20	−5																
	21	−4																
	22	−3																
	23	−2																
	24	−1												46.0		120.0	196.0	106.0
ピーク生起	25	0												16.0		59.0	74.5	68.6

欠：欠測

日界：9時

様式1－8

中部地方整備局　木曽川水系　対象洪水観測所日雨量表

洪水		S39.9.25															
月	日	前日	三留野	笠置	丸山	桃山	須原	渡合	恵那	岩村	大井	根の上	付知	木祖			
9	0	-25															
	1	-24															
	2	-23															
	3	-22															
	4	-21															
	5	-20															
	6	-19															
	7	-18															
	8	-17															
	9	-16															
	10	-15															
	11	-14															
	12	-13															
	13	-12															
	14	-11															
	15	-10															
	16	-9															
	17	-8															
	18	-7															
	19	-6															
	20	-5															
	21	-4															
	22	-3															
	23	-2															
	24	-1	56.5	91.5	80.0			126.4	189.0	78.5			欠				
ピーク生起	25	0	83.4	29.0	24.4			53.4	50.5	20.4			欠				

欠：欠測

日界：9時

様式1－8

中部地方整備局　木曽川水系　対象洪水観測所日雨量表

洪水		S42.7.9															
月	日	前日	高根	胡桃島	大西	湯屋	下呂	大原	小川	和良	神土	黒川	三川	今渡	上麻生	神淵	小坊	カジヤ
6	15	-25																
	16	-24																
	17	-23																
	18	-22																
	19	-21																
	20	-20																
	21	-19																
	22	-18																
	23	-17																
	24	-16																
	25	-15																
	26	-14																
	27	-13																
	28	-12																
	29	-11																
	30	-10																
7	1	-9																
	2	-8																
	3	-7																
	4	-6																
	5	-5																
	6	-4																
	7	-3																
	8	-2	28.3	34.0	36.3	32.0	67.3	42.5	63.3	41.0	34.5	21.6	14.6	0.0	19.3	31.2		
	9	-1	100.5	79.2	72.0	95.9	97.2	84.5	102.4	93.0	189.5	198.0	44.0	138.3	140.0	118.6		
ピーク生起	10	0	3.0	4.1	14.7	1.0	2.4	0.0	0.0	0.0	1.5	1.1	58.0	0.0	0.0	0.2		

欠：欠測

日界：9時

様式1－8

中部地方整備局　木曽川水系　対象洪水観測所日雨量表

洪水		S42.7.9																
月	日	前日	濁河	小和知	成山	御嵩	御岳山	赤沢	阿寺	川上	福岡	蘭	岡の平	藪原	西野川	福島	三浦	王滝
6	15	-25																
	16	-24																
	17	-23																
	18	-22																
	19	-21																
	20	-20																
	21	-19																
	22	-18																
	23	-17																
	24	-16																
	25	-15																
	26	-14																
	27	-13																
	28	-12																
	29	-11																
	30	-10																
7	1	-9																
	2	-8																
	3	-7																
	4	-6																
	5	-5																
	6	-4																
	7	-3																
	8	-2												53.5		36.5	49.5	42.0
	9	-1												142.0		140.5	164.0	156.0
ピーク生起	10	0												1.5		2.5	0.0	1.5

欠：欠測

日界：9時

様式1－8

中部地方整備局　木曽川水系　対象洪水観測所日雨量表

洪水		S42.7.9															
月	日	前日	三留野	笠置	丸山	桃山	須原	渡合	恵那	岩村	大井	根の上	付知	木祖			
6	15	-25															
	16	-24															
	17	-23															
	18	-22															
	19	-21															
	20	-20															
	21	-19															
	22	-18															
	23	-17															
	24	-16															
	25	-15															
	26	-14															
	27	-13															
	28	-12															
	29	-11															
	30	-10															
7	1	-9															
	2	-8															
	3	-7															
	4	-6															
	5	-5															
	6	-4															
	7	-3															
	8	-2	9.9	8.0	9.0			73.0	18.4	15.0							
	9	-1	266.3	133.0	155.0			313.0	134.5	106.0							
ピーク生起	10	0	14.6	5.0	0.0			0.5	6.0	1.0							

欠：欠測

日界：9時

様式1－8

中部地方整備局　木曽川水系　対象洪水観測所日雨量表

洪水		S43.8.17															
月	日	前日	高根	胡桃島	大西	湯屋	下呂	大原	小川	和良	神土	黒川	三川	今渡	上麻生	神淵	小坊	カジヤ
7	24	-25																
	25	-24																
	26	-23																
	27	-22																
	28	-21																
	29	-20																
	30	-19																
	31	-18																
8	1	-17																
	2	-16																
	3	-15																
	4	-14																
	5	-13																
	6	-12																
	7	-11																
	8	-10																
	9	-9																
	10	-8																
	11	-7																
	12	-6																
	13	-5																
	14	-4																
	15	-3																
	16	-2	5.7	15.5	17.5	2.5	0.0	72.1	10.5	4.5	0.0	0.0	0.0	0.0	0.0	0.0		
	17	-1	107.5	151.5	40.4	214.9	216.0	83.9	207.1	209.6	317.9	334.5	355.0	70.8	382.0	259.0		
ピーク生起	18	0	0.0	0.0	0.0	0.0	0.0	0.0	0.0	0.0	0.0	0.0	0.0	0.0	0.0	0.0		

欠：欠測

日界：9時

様式1－8

中部地方整備局　木曽川水系　対象洪水観測所日雨量表

洪水		S43.8.17																
月	日	前日	濁河	小和知	成山	御嵩	御岳山	赤沢	阿寺	川上	福岡	蘭	岡の平	藪原	西野川	福島	三浦	王滝
7	24	-25																
	25	-24																
	26	-23																
	27	-22																
	28	-21																
	29	-20																
	30	-19																
	31	-18																
8	1	-17																
	2	-16																
	3	-15																
	4	-14																
	5	-13																
	6	-12																
	7	-11																
	8	-10																
	9	-9																
	10	-8																
	11	-7																
	12	-6																
	13	-5																
	14	-4																
	15	-3																
	16	-2												0.0		0.0	0.0	0.0
	17	-1												110.0		120.4	134.0	127.0
ピーク生起	18	0												0.0		0.0	0.0	0.0

欠：欠測　　日界：9時

様式1－8

中部地方整備局　木曽川水系　対象洪水観測所日雨量表

洪水		S43.8.17															
月	日	前日	三留野	笠置	丸山	桃山	須原	渡合	恵那	岩村	大井	根の上	付知	木祖			
7	24	-25															
	25	-24															
	26	-23															
	27	-22															
	28	-21															
	29	-20															
	30	-19															
	31	-18															
8	1	-17															
	2	-16															
	3	-15															
	4	-14															
	5	-13															
	6	-12															
	7	-11															
	8	-10															
	9	-9															
	10	-8															
	11	-7															
	12	-6															
	13	-5															
	14	-4															
	15	-3															
	16	-2	0.0	0.0	0.0			0.0	0.0	0.0							
	17	-1	163.8	98.0	65.0			216.0	65.4	39.0							
ピーク生起	18	0	0.0	0.0	0.0			0.0	0.0	0.0							

欠：欠測

日界：9時

様式1－8

中部地方整備局　木曽川水系　対象洪水観測所日雨量表

洪水		S45.6.15															
月	日	前日	高根	胡桃島	大西	湯屋	下呂	大原	小川	和良	神土	黒川	三川	今渡	上麻生	神淵	小坊	カジヤ
5	22	−25																
	23	−24																
	24	−23																
	25	−22																
	26	−21																
	27	−20																
	28	−19																
	29	−18																
	30	−17																
	31	−16																
6	1	−15																
	2	−14																
	3	−13																
	4	−12																
	5	−11																
	6	−10																
	7	−9																
	8	−8																
	9	−7																
	10	−6																
	11	−5																
	12	−4																
	13	−3																
	14	−2	86.7	96.2	84.0	95.8	97.5	118.6	98.1	76.0	67.1	72.0	66.0	55.0	57.5	77.0		
	15	−1	116.6	123.0	99.0	136.7	181.5	129.9	195.0	212.0	230.0	218.1	228.0	180.7	221.3	202.0		
ピーク生起	16	0	19.0	欠	17.7	25.9	32.0	30.7	32.4	39.0	23.5	23.5	20.8	29.2	26.4	26.0		

欠：欠測

日界：9時

様式1－8

中部地方整備局　木曽川水系　対象洪水観測所日雨量表

洪水		S45.6.15																
月	日	前日	濁河	小和知	成山	御嵩	御岳山	赤沢	阿寺	川上	福岡	蘭	岡の平	藪原	西野川	福島	三浦	王滝
5	22	-25																
	23	-24																
	24	-23																
	25	-22																
	26	-21																
	27	-20																
	28	-19																
	29	-18																
	30	-17																
	31	-16																
6	1	-15																
	2	-14																
	3	-13																
	4	-12																
	5	-11																
	6	-10																
	7	-9																
	8	-8																
	9	-7																
	10	-6																
	11	-5																
	12	-4																
	13	-3																
	14	-2												91.2		85.0	133.0	109.0
	15	-1												154.5		148.0	205.0	204.0
ピーク生起	16	0												23.5		0.0	32.0	35.5

欠：欠測　　日界：9時

様式1－8

中部地方整備局　木曽川水系　対象洪水観測所日雨量表

洪水		S45.6.15															
月	日	前日	三留野	笠置	丸山	桃山	須原	渡合	恵那	岩村	大井	根の上	付知	木祖			
5	22	-25															
	23	-24															
	24	-23															
	25	-22															
	26	-21															
	27	-20															
	28	-19															
	29	-18															
	30	-17															
	31	-16															
6	1	-15															
	2	-14															
	3	-13															
	4	-12															
	5	-11															
	6	-10															
	7	-9															
	8	-8															
	9	-7															
	10	-6															
	11	-5															
	12	-4															
	13	-3															
	14	-2	109.0	77.0	40.5			124.5	176.0	71.0							
	15	-1	163.1	200.0	222.0			244.0	285.0	200.0							
ピーク生起	16	0	30.0	30.0	52.5			30.0	26.0	28.5							

欠：欠測

日界：9時

様式1－8

中部地方整備局　木曽川水系　対象洪水観測所日雨量表

洪水		S46.9.6															
月	日	前日	高根	胡桃島	大西	湯屋	下呂	大原	小川	和良	神土	黒川	三川	今渡	上麻生	神淵	小坊	カジヤ
8	13	−25																
	14	−24																
	15	−23																
	16	−22																
	17	−21																
	18	−20																
	19	−19																
	20	−18																
	21	−17																
	22	−16																
	23	−15																
	24	−14																
	25	−13																
	26	−12																
	27	−11																
	28	−10																
	29	−9																
	30	−8																
	31	−7																
9	1	−6																
	2	−5																
	3	−4																
	4	−3	0.5	21.8	15.4	24.9	34.1	36.4	48.6	26.8	5.3	3.5	4.6	1.1	1.4	4.8		
	5	−2	70.7	79.2	154.2	92.2	126.3	162.5	92.5	97.6	34.0	35.3	28.2	34.5	25.9	61.0		
	6	−1	174.2	209.5	100.0	249.3	309.5	138.9	235.5	310.0	68.6	78.7	69.8	41.7	80.0	114.0		
ピーク生起	7	0	28.8	24.0	15.7	26.8	28.9	14.5	22.0	27.2	27.6	24.8	28.4	25.7	28.1	35.0		

欠：欠測

日界：9時

様式1－8

中部地方整備局　木曽川水系　対象洪水観測所日雨量表

洪水		S46.9.6																
月	日	前日	濁河	小和知	成山	御嵩	御岳山	赤沢	阿寺	川上	福岡	蘭	岡の平	藪原	西野川	福島	三浦	王滝
8	13	−25																
	14	−24																
	15	−23																
	16	−22																
	17	−21																
	18	−20																
	19	−19																
	20	−18																
	21	−17																
	22	−16																
	23	−15																
	24	−14																
	25	−13																
	26	−12																
	27	−11																
	28	−10																
	29	−9																
	30	−8																
	31	−7																
9	1	−6																
	2	−5																
	3	−4																
	4	−3												20.8		12.0	47.0	17.0
	5	−2												136.0		105.0	191.0	97.4
	6	−1												189.0		174.0	319.0	165.4
ピーク生起	7	0												26.7		35.2	36.0	42.3

欠：欠測

日界：9時

様式1－8

中部地方整備局　木曽川水系　対象洪水観測所日雨量表

洪水		S46.9.6															
月	日	前日	三留野	笠置	丸山	桃山	須原	渡合	恵那	岩村	大井	根の上	付知	木祖			
8	13	-25															
	14	-24															
	15	-23															
	16	-22															
	17	-21															
	18	-20															
	19	-19															
	20	-18															
	21	-17															
	22	-16															
	23	-15															
	24	-14															
	25	-13															
	26	-12															
	27	-11															
	28	-10															
	29	-9															
	30	-8															
	31	-7															
9	1	-6															
	2	-5															
	3	-4															
	4	-3	9.5	5.0	0.0			35.0	33.2	2.5							
	5	-2	34.8	24.0	22.0			151.0	31.4	10.0							
	6	-1	59.5	40.0	64.0			227.0	69.0	34.5							
ピーク生起	7	0	31.6	21.0	32.0			55.5	34.2	27.0							

欠：欠測

日界：9時

様式1－8

中部地方整備局　木曽川水系　対象洪水観測所日雨量表

洪水		S47.7.13															
月	日	前日	高根	胡桃島	大西	湯屋	下呂	大原	小川	和良	神土	黒川	三川	今渡	上麻生	神淵	小坊	カジヤ
6	18	−25																
	19	−24																
	20	−23																
	21	−22																
	22	−21																
	23	−20																
	24	−19																
	25	−18																
	26	−17																
	27	−16																
	28	−15																
	29	−14																
	30	−13																
7	1	−12																
	2	−11																
	3	−10																
	4	−9																
	5	−8																
	6	−7																
	7	−6																
	8	−5																
	9	−4	35.7	33.5	19.7	34.0	37.1	24.7	37.3	55.0	35.9	19.6	17.9	欠	15.6	18.2		
	10	−3	70.4	73.3	42.5	97.0	122.1	74.1	92.0	130.7	133.0	105.8	93.0	欠	105.0	110.2		
	11	−2	170.9	148.5	93.3	185.0	139.0	161.0	162.5	163.4	79.0	81.7	55.9	欠	36.0	53.0		
	12	−1	97.7	111.2	108.1	137.0	168.0	253.5	235.7	172.7	141.3	161.8	133.1	欠	139.0	123.0		
ピーク生起	13	0	9.1	7.8	17.8	20.0	31.9	43.6	63.5	51.4	22.8	34.6	28.0	欠	29.5	17.3		

欠測補填の状況：*欠測補填

日界：9時

様式1－8

中部地方整備局　木曽川水系　対象洪水観測所日雨量表

洪水		S47.7.13																
月	日	前日	濁河	小和知	成山	御嵩	御岳山	赤沢	阿寺	川上	福岡	蘭	岡の平	藪原	西野川	福島	三浦	王滝
6	18	-25																
	19	-24																
	20	-23																
	21	-22																
	22	-21																
	23	-20																
	24	-19																
	25	-18																
	26	-17																
	27	-16																
	28	-15																
	29	-14																
	30	-13																
7	1	-12																
	2	-11																
	3	-10																
	4	-9																
	5	-8																
	6	-7																
	7	-6																
	8	-5																
	9	-4								-				48.8		32.0	44.0	58.8
	10	-3								-				118.7		132.0	123.0	135.7
	11	-2								-				73.8		8.8	116.0	109.7
	12	-1								-				76.5		87.0	203.0	141.5
ピーク生起	13	0								-				4.8		4.0	38.0	20.6

欠測補填の状況：*欠測補填

日界：9時

様式1－8

中部地方整備局　木曽川水系　対象洪水観測所日雨量表

洪水		S47.7.13															
月	日	前日	三留野	笠置	丸山	桃山	須原	渡合	恵那	岩村	大井	根の上	付知	木祖			
6	18	-25															
	19	-24															
	20	-23															
	21	-22															
	22	-21															
	23	-20															
	24	-19															
	25	-18															
	26	-17															
	27	-16															
	28	-15															
	29	-14															
	30	-13															
7	1	-12															
	2	-11															
	3	-10															
	4	-9															
	5	-8															
	6	-7															
	7	-6															
	8	-5															
	9	-4	0.0	40.0	25.0			89.5	18.9	38.2	－	－	－				
	10	-3	17.3	97.0	93.0			140.0	120.5	84.2	－	－	－				
	11	-2	37.5	29.0	22.0			160.0	31.1	25.2	－	－	－				
	12	-1	0.0	195.0	122.0			285.0	177.4	192.0	－	－	－				
ピーク生起	13	0	16.5	16.0	22.0			11.0	10.5	6.4	－	－	－				

欠測補填の状況：*欠測補填

日界：9時

様式1－8

中部地方整備局　木曽川水系　対象洪水観測所日雨量表

洪水		S51.9.9															
月	日	前日	高根	胡桃島	大西	湯屋	下呂	大原	小川	和良	神土	黒川	三川	今渡	上麻生	神淵	小坊	カジヤ
8	15	-25																
	16	-24																
	17	-23																
	18	-22																
	19	-21																
	20	-20																
	21	-19																
	22	-18																
	23	-17																
	24	-16																
	25	-15																
	26	-14																
	27	-13																
	28	-12																
	29	-11																
	30	-10																
	31	-9																
9	1	-8																
	2	-7																
	3	-6																
	4	-5																
	5	-4																
	6	-3																
	7	-2																
	8	-1	124.9	133.0	157.4	153.0	184.1	245.8	296.6	266.3	150.4	144.5	184.1	223.5	218.0	228.0		
ピーク生起	9	0	40.2	39.6	59.4	49.5	57.4	89.6	76.4	65.5	60.0	62.2	56.1	85.5	57.5	69.8		

欠：欠測

日界：9時

様式1－8

中部地方整備局　木曽川水系　対象洪水観測所日雨量表

洪水		S51.9.9																
月	日	前日	濁河	小和知	成山	御嵩	御岳山	赤沢	阿寺	川上	福岡	蘭	岡の平	藪原	西野川	福島	三浦	王滝
8	15	-25																
	16	-24																
	17	-23																
	18	-22																
	19	-21																
	20	-20																
	21	-19																
	22	-18																
	23	-17																
	24	-16																
	25	-15																
	26	-14																
	27	-13																
	28	-12																
	29	-11																
	30	-10																
	31	-9																
9	1	-8																
	2	-7																
	3	-6																
	4	-5																
	5	-4																
	6	-3																
	7	-2																
	8	-1												98.0	141.8	107.5	205.5	163.6
ピーク生起	9	0												62.0	74.3	68.5	68.5	76.5

欠：欠測

日界：9時

様式1－8

中部地方整備局　木曽川水系　対象洪水観測所日雨量表

洪水		S51.9.9															
月	日	前日	三留野	笠置	丸山	桃山	須原	渡合	恵那	岩村	大井	根の上	付知	木祖			
8	15	-25															
	16	-24															
	17	-23															
	18	-22															
	19	-21															
	20	-20															
	21	-19															
	22	-18															
	23	-17															
	24	-16															
	25	-15															
	26	-14															
	27	-13															
	28	-12															
	29	-11															
	30	-10															
	31	-9															
9	1	-8															
	2	-7															
	3	-6															
	4	-5															
	5	-4															
	6	-3															
	7	-2															
	8	-1	118.0	130.5	183.5		94.5	176.0	欠	169.3							
ピーク生起	9	0	74.5	63.0	54.5		78.5	87.5	89.0	60.3							

欠：欠測

日界：9時

様式1－8

中部地方整備局　木曽川水系　対象洪水観測所日雨量表

洪水		S58.9.28															
月	日	前日	高根	胡桃島	大西	湯屋	下呂	大原	小川	和良	神土	黒川	三川	今渡	上麻生	神淵	小坊	カジヤ
9	3	−25																
	4	−24																
	5	−23																
	6	−22																
	7	−21																
	8	−20																
	9	−19																
	10	−18																
	11	−17																
	12	−16																
	13	−15																
	14	−14																
	15	−13																
	16	−12																
	17	−11																
	18	−10																
	19	−9																
	20	−8																
	21	−7																
	22	−6																
	23	−5																
	24	−4																
	25	−3																
	26	−2	12.2	14.5	8.5	13.0	12.1	13.0	12.8	12.6	19.0	16.7	20.0	欠	26.0	19.1		
	27	−1	84.0	95.0	96.0	97.0	116.1	130.0	104.0	95.0	95.2	87.5	95.1	欠	138.2	107.5		
ピーク生起	28	0	123.5	136.0	130.1	162.5	185.1	125.0	149.0	154.0	120.4	120.9	123.3	欠	170.0	119.9		

欠：欠測

日界：9時

様式1－8

中部地方整備局　木曽川水系　対象洪水観測所日雨量表

洪水		S58.9.28																
月	日	前日	濁河	小和知	成山	御嵩	御岳山	赤沢	阿寺	川上	福岡	蘭	岡の平	藪原	西野川	福島	三浦	王滝
9	3	-25																
	4	-24																
	5	-23																
	6	-22																
	7	-21																
	8	-20																
	9	-19																
	10	-18																
	11	-17																
	12	-16																
	13	-15																
	14	-14																
	15	-13																
	16	-12																
	17	-11																
	18	-10																
	19	-9																
	20	-8																
	21	-7																
	22	-6																
	23	-5																
	24	-4																
	25	-3																
	26	-2												9.5	10.8	10.2	15.0	14.2
	27	-1												80.0	102.0	93.7	95.0	105.5
ピーク生起	28	0												118.0	175.5	130.9	184.5	150.0

欠：欠測

日界：9時

様式1－8

中部地方整備局　木曽川水系　対象洪水観測所日雨量表

洪水		S58.9.28															
月	日	前日	三留野	笠置	丸山	桃山	須原	渡合	恵那	岩村	大井	根の上	付知	木祖			
9	3	-25															
	4	-24															
	5	-23															
	6	-22															
	7	-21															
	8	-20															
	9	-19															
	10	-18															
	11	-17															
	12	-16															
	13	-15															
	14	-14															
	15	-13															
	16	-12															
	17	-11															
	18	-10															
	19	-9															
	20	-8															
	21	-7															
	22	-6															
	23	-5															
	24	-4															
	25	-3															
	26	-2	14.5	2.5	19.1	12.0	11.0	14.0	26.0	20.6	2.0	4.0	3.0				
	27	-1	89.5	65.0	64.5	109.0	114.0	109.0	103.5	70.6	73.0	70.0	84.0				
ピーク生起	28	0	152.0	192.5	102.4	178.5	193.1	143.5	284.0	262.5	欠	欠	欠				

欠：欠測

日界：9時

様式1－8

中部地方整備局　木曽川水系　対象洪水観測所日雨量表

洪水		S63.9.25															
月	日	前日	高根	胡桃島	大西	湯屋	下呂	大原	小川	和良	神土	黒川	三川	今渡	上麻生	神淵	小坊	カジヤ
9	0	-25																
	1	-24																
	2	-23																
	3	-22																
	4	-21																
	5	-20																
	6	-19																
	7	-18																
	8	-17																
	9	-16																
	10	-15																
	11	-14																
	12	-13																
	13	-12																
	14	-11																
	15	-10																
	16	-9																
	17	-8																
	18	-7																
	19	-6																
	20	-5																
	21	-4																
	22	-3																
	23	-2	1.3	2.7	7.1	2.3	3.5	8.0	2.5	3.8	4.0	3.1	2.9	10.5	5.5	5.0		
	24	-1	57.0	79.7	108.1	94.0	135.4	147.4	149.5	114.5	115.0	123.6	113.2	87.2	115.9	120.1		
ピーク生起	25	0	63.0	64.6	62.0	57.5	99.1	59.8	65.5	57.9	62.8	52.0	80.5	49.5	85.0	95.0		

欠：欠測

日界：9時

様式1－8

中部地方整備局　木曽川水系　対象洪水観測所日雨量表

洪水		S63.9.25																
月	日	前日	濁河	小和知	成山	御嵩	御岳山	赤沢	阿寺	川上	福岡	蘭	岡の平	藪原	西野川	福島	三浦	王滝
9	0	-25																
	1	-24																
	2	-23																
	3	-22																
	4	-21																
	5	-20																
	6	-19																
	7	-18																
	8	-17																
	9	-16																
	10	-15																
	11	-14																
	12	-13																
	13	-12																
	14	-11																
	15	-10																
	16	-9																
	17	-8																
	18	-7																
	19	-6																
	20	-5																
	21	-4																
	22	-3																
	23	-2												3.0	3.2	5.7	4.5	6.8
	24	-1												85.0	88.0	92.1	122.5	99.7
ピーク生起	25	0												36.5	64.2	33.4	76.0	45.1

欠：欠測

日界：9時

様式1－8

中部地方整備局　木曽川水系　対象洪水観測所日雨量表

洪水		S63.9.25																
月	日	前日	三留野	笠置	丸山	桃山	須原	渡合	恵那	岩村	大井	根の上	付知	木祖				
9	0	-25																
	1	-24																
	2	-23																
	3	-22																
	4	-21																
	5	-20																
	6	-19																
	7	-18																
	8	-17																
	9	-16																
	10	-15																
	11	-14																
	12	-13																
	13	-12																
	14	-11																
	15	-10																
	16	-9																
	17	-8																
	18	-7																
	19	-6																
	20	-5																
	21	-4																
	22	-3																
	23	-2	13.5	2.0	3.8	8.0	9.5	6.0	15.5	12.2	2.0	3.0	1.0					
	24	-1	111.5	34.5	125.0	110.0	106.5	163.0	196.5	120.0	55.0	45.0	42.0					
ピーク生起	25	0	97.0	187.0	57.3	53.0	72.0	101.0	111.0	100.9	173.0	160.0	128.0					

欠：欠測

日界：9時

様式1－8

中部地方整備局　木曽川水系　対象洪水観測所日雨量表

洪水		H1.9.3															
月	日	前日	高根	胡桃島	大西	湯屋	下呂	大原	小川	和良	神土	黒川	三川	今渡	上麻生	神淵	小坊	カジヤ
8	9	−25																
	10	−24																
	11	−23																
	12	−22																
	13	−21																
	14	−20																
	15	−19																
	16	−18																
	17	−17																
	18	−16																
	19	−15																
	20	−14																
	21	−13																
	22	−12																
	23	−11																
	24	−10																
	25	−9																
	26	−8																
	27	−7																
	28	−6																
	29	−5																
	30	−4																
	31	−3																
9	1	−2																
	2	−1	60.5	131.8	115.7	156.0	150.4	151.0	153.1	84.7	136.3	120.9	93.3	147.3	177.8	150.3		
ピーク生起	3	0	38.3	48.5	37.8	53.5	64.4	80.8	82.0	49.4	69.1	74.4	62.9	25.5	48.0	39.4		

欠：欠測

日界：9時

様式1－8

中部地方整備局　木曽川水系　対象洪水観測所日雨量表

洪水		H1.9.3																
月	日	前日	濁河	小和知	成山	御嵩	御岳山	赤沢	阿寺	川上	福岡	蘭	岡の平	藪原	西野川	福島	三浦	王滝
8	9	−25																
	10	−24																
	11	−23																
	12	−22																
	13	−21																
	14	−20																
	15	−19																
	16	−18																
	17	−17																
	18	−16																
	19	−15																
	20	−14																
	21	−13																
	22	−12																
	23	−11																
	24	−10																
	25	−9																
	26	−8																
	27	−7																
	28	−6																
	29	−5																
	30	−4																
	31	−3																
9	1	−2																
	2	−1											75.0	55.0	83.0	65.1	165.5	133.5
ピーク生起	3	0											69.0	78.0	77.2	60.8	112.5	97.0

欠：欠測

日界：9時

様式1－8

中部地方整備局　木曽川水系　対象洪水観測所日雨量表

洪水		H1.9.3															
月	日	前日	三留野	笠置	丸山	桃山	須原	渡合	恵那	岩村	大井	根の上	付知	木祖			
8	9	-25															
	10	-24															
	11	-23															
	12	-22															
	13	-21															
	14	-20															
	15	-19															
	16	-18															
	17	-17															
	18	-16															
	19	-15															
	20	-14															
	21	-13															
	22	-12															
	23	-11															
	24	-10															
	25	-9															
	26	-8															
	27	-7															
	28	-6															
	29	-5															
	30	-4															
	31	-3															
9	1	-2															
	2	-1	69.1	132.4	82.1	84.0	85.5	141.0	101.0	79.9	143.0	87.0	143.0				
ピーク生起	3	0	99.6	59.6	57.7	122.0	114.5	118.0	176.5	99.6	60.0	90.0	152.0				

欠：欠測

日界：9時

様式1－8

中部地方整備局　木曽川水系　対象洪水観測所日雨量表

洪水		H11.9.20															
月	日	前日	高根	胡桃島	大西	湯屋	下呂	大原	小川	和良	神土	黒川	三川	今渡	上麻生	神淵	小坊	カジヤ
8	28	-25																
	29	-24																
	30	-23																
	31	-22																
9	1	-21																
	2	-20																
	3	-19																
	4	-18																
	5	-17																
	6	-16																
	7	-15																
	8	-14																
	9	-13																
	10	-12																
	11	-11																
	12	-10																
	13	-9																
	14	-8																
	15	-7																
	16	-6																
	17	-5																
	18	-4																
	19	-3	1.0	2.0		1.0	1.0	3.0	1.0	1.0	0.0	0.0	1.0	2.0		1.0	1.0	2.0
	20	-2	55.0	48.0		100.0	111.0	48.0	84.0	215.0	80.0	51.0	86.0	42.0		84.0	39.0	38.0
	21	-1	112.0	121.0		139.0	88.0	124.0	173.0	232.0	63.0	30.0	63.0	45.0		177.0	135.0	162.0
ピーク生起	22	0	178.0	219.0		196.0	113.0	207.0	241.0	185.0	57.0	47.0	49.0	29.0		71.0	194.0	254.0

欠：欠測　　日界：9時

様式1－8

中部地方整備局　木曽川水系　対象洪水観測所日雨量表

洪水		H11.9.20																
月	日	前日	濁河	小和知	成山	御嵩	御岳山	赤沢	阿寺	川上	福岡	蘭	岡の平	藪原	西野川	福島	三浦	王滝
8	28	−25																
	29	−24																
	30	−23																
	31	−22																
9	1	−21																
	2	−20																
	3	−19																
	4	−18																
	5	−17																
	6	−16																
	7	−15																
	8	−14																
	9	−13																
	10	−12																
	11	−11																
	12	−10																
	13	−9																
	14	−8																
	15	−7																
	16	−6																
	17	−5																
	18	−4																
	19	−3	0.0	1.0	0.0	2.0	1.0	0.0	0.0	0.0	1.0	0.0	0.0	0.0	0.0	0.0	0.0	0.0
	20	−2	95.0	98.0	79.0	27.0	28.0	99.0	111.0	35.0	27.0	25.0	14.0	15.0	18.0	25.0	80.0	62.0
	21	−1	97.0	97.0	125.0	13.0	63.0	28.0	46.0	15.0	12.0	20.0	39.0	42.0	60.0	29.0	67.0	59.0
ピーク生起	22	0	147.0	68.0	60.0	42.0	148.0	88.0	127.0	44.0	41.0	44.0	117.0	91.0	130.0	97.0	141.0	63.0

欠：欠測　　日界：9時

様式1－8

中部地方整備局　木曽川水系　対象洪水観測所日雨量表

洪水		H11.9.20															
月	日	前日	三留野	笠置	丸山	桃山	須原	渡合	恵那	岩村	大井	根の上	付知	木祖			
8	28	-25															
	29	-24															
	30	-23															
	31	-22															
9	1	-21															
	2	-20															
	3	-19															
	4	-18															
	5	-17															
	6	-16															
	7	-15															
	8	-14															
	9	-13															
	10	-12															
	11	-11															
	12	-10															
	13	-9															
	14	-8															
	15	-7															
	16	-6															
	17	-5															
	18	-4															
	19	-3	0.0	0.0	1.0	0.0	0.0	0.0	0.0	0.0	0.0	0.0	1.0				
	20	-2	27.0	43.0	31.0	83.0	37.0	116.0	9.0	0.0	32.0	9.0	63.0				
	21	-1	14.0	9.0	18.0	18.0	19.0	92.0	25.0	4.0	7.0	11.0	33.0				
ピーク生起	22	0	39.0	35.0	40.0	51.0	39.0	125.0	104.0	64.0	46.0	47.0	52.0				

欠：欠測

日界：9時

様式1－8

中部地方整備局　木曽川水系　対象洪水観測所日雨量表

洪水		H12.9.11															
月	日	前日	高根	胡桃島	大西	湯屋	下呂	大原	小川	和良	神土	黒川	三川	今渡	上麻生	神淵	小坊	カジヤ
8	18	-25																
	19	-24																
	20	-23																
	21	-22																
	22	-21																
	23	-20																
	24	-19																
	25	-18																
	26	-17																
	27	-16																
	28	-15																
	29	-14																
	30	-13																
	31	-12																
9	1	-11																
	2	-10																
	3	-9																
	4	-8																
	5	-7																
	6	-6																
	7	-5																
	8	-4																
	9	-3																
	10	-2	0.0	1.0		1.0	0.0	18.0	5.0	3.0	0.0	0.0	0.0	2.0		16.0	2.0	5.0
	11	-1	97.0	112.0		128.0	140.0	172.0	152.0	173.0	160.0	159.0	145.0	180.0		157.0	109.0	138.0
ピーク生起	12	0	48.0	46.0		40.0	47.0	47.0	44.0	39.0	82.0	109.0	93.0	86.0		41.0	41.0	38.0

欠：欠測　　日界：9時

様式1－8

中部地方整備局　木曽川水系　対象洪水観測所日雨量表

洪水		H12.9.11																
月	日	前日	濁河	小和知	成山	御嵩	御岳山	赤沢	阿寺	川上	福岡	蘭	岡の平	藪原	西野川	福島	三浦	王滝
8	18	−25																
	19	−24																
	20	−23																
	21	−22																
	22	−21																
	23	−20																
	24	−19																
	25	−18																
	26	−17																
	27	−16																
	28	−15																
	29	−14																
	30	−13																
	31	−12																
9	1	−11																
	2	−10																
	3	−9																
	4	−8																
	5	−7																
	6	−6																
	7	−5																
	8	−4																
	9	−3																
	10	−2	0.0	1.0	1.0	0.0	2.0	0.0	3.0	0.0	2.0	0.0	0.0	0.0	1.0	0.0	4.0	2.0
	11	−1	124.0	162.0	148.0	229.0	150.0	177.0	179.0	145.0	151.0	133.0	139.0	112.0	145.0	150.0	200.0	171.0
ピーク生起	12	0	45.0	59.0	63.0	134.0	62.0	94.0	93.0	85.0	93.0	169.0	77.0	57.0	65.0	77.0	55.0	79.0

欠：欠測

日界：9時

様式1－8

中部地方整備局　木曽川水系　対象洪水観測所日雨量表

洪水		H12.9.11															
月	日	前日	三留野	笠置	丸山	桃山	須原	渡合	恵那	岩村	大井	根の上	付知	木祖			
8	18	-25															
	19	-24															
	20	-23															
	21	-22															
	22	-21															
	23	-20															
	24	-19															
	25	-18															
	26	-17															
	27	-16															
	28	-15															
	29	-14															
	30	-13															
	31	-12															
9	1	-11															
	2	-10															
	3	-9															
	4	-8															
	5	-7															
	6	-6															
	7	-5															
	8	-4															
	9	-3															
	10	-2	0.0	欠	0.0	0.0	8.0	2.0	0.0	0.0	0.0	0.0	0.0				
	11	-1	129.0	欠	177.0	143.0	125.0	179.0	231.0	235.0	171.0	185.0	164.0				
ピーク生起	12	0	159.0	欠	118.0	101.0	126.0	86.0	273.0	201.0	112.0	178.0	75.0				

欠：欠測

日界：9時

様式1－8

中部地方整備局　木曽川水系　対象洪水観測所日雨量表

洪水		H16.10.20															
月	日	前日	高根	胡桃島	大西	湯屋	下呂	大原	小川	和良	神土	黒川	三川	今渡	上麻生	神淵	小坊	カジヤ
9	26	-25																
	27	-24																
	28	-23																
	29	-22																
	30	-21																
10	1	-20																
	2	-19																
	3	-18																
	4	-17																
	5	-16																
	6	-15																
	7	-14																
	8	-13																
	9	-12																
	10	-11																
	11	-10																
	12	-9																
	13	-8																
	14	-7																
	15	-6																
	16	-5																
	17	-4																
	18	-3	0.0	0.0		0.0	0.0	0.0	0.0	0.0	0.0	0.0	0.0	0.0		0.0	0.0	0.0
	19	-2	19.0	24.0		29.0	24.0	30.0	29.0	31.0	29.0	30.0	33.0	34.0		30.0	29.0	29.0
	20	-1	153.0	148.0		179.0	166.0	272.0	239.0	216.0	120.0	110.0	135.0	123.0		165.0	211.0	255.0
ピーク生起	21	0	4.0	5.0		4.0	3.0	2.0	2.0	1.0	5.0	3.0	3.0	1.0		4.0	6.0	5.0

欠：欠測

日界：9時

様式1－8

中部地方整備局　木曽川水系　対象洪水観測所日雨量表

洪水		H16.10.20																
月	日	前日	濁河	小和知	成山	御嵩	御岳山	赤沢	阿寺	川上	福岡	蘭	岡の平	藪原	西野川	福島	三浦	王滝
9	26	−25																
	27	−24																
	28	−23																
	29	−22																
	30	−21																
10	1	−20																
	2	−19																
	3	−18																
	4	−17																
	5	−16																
	6	−15																
	7	−14																
	8	−13																
	9	−12																
	10	−11																
	11	−10																
	12	−9																
	13	−8																
	14	−7																
	15	−6																
	16	−5																
	17	−4																
	18	−3	0.0	0.0	0.0	0.0	0.0	0.0	0.0	0.0	0.0	0.0	0.0		0.0	0.0	0.0	0.0
	19	−2	26.0	27.0	29.0	37.0	33.0	36.0	33.0	26.0	24.0	23.0	22.0		28.0	22.0	33.0	31.0
	20	−1	184.0	146.0	147.0	111.0	239.0	137.0	151.0	85.0	61.0	117.0	159.0		180.0	143.0	227.0	189.0
ピーク生起	21	0	11.0	6.0	4.0	4.0	8.0	21.0	12.0	2.0	1.0	4.0	12.0		11.0	11.0	11.0	12.0

欠：欠測

日界：9時

様式1－8

中部地方整備局　木曽川水系　対象洪水観測所日雨量表

洪水		H16.10.20															
月	日	前日	三留野	笠置	丸山	桃山	須原	渡合	恵那	岩村	大井	根の上	付知	木祖			
9	26	-25															
	27	-24															
	28	-23															
	29	-22															
	30	-21															
10	1	-20															
	2	-19															
	3	-18															
	4	-17															
	5	-16															
	6	-15															
	7	-14															
	8	-13															
	9	-12															
	10	-11															
	11	-10															
	12	-9															
	13	-8															
	14	-7															
	15	-6															
	16	-5															
	17	-4															
	18	-3	0.0	0.0	0.0	0.0	0.0	0.0	0.0	欠	0.0	0.0	0.0	0.0			
	19	-2	26.0	28.0	35.0	23.0	27.0	26.0	22.0	欠	31.0	27.0	25.0	23.0			
	20	-1	107.0	115.0	111.0	119.0	111.0	155.0	155.0	欠	87.0	80.0	101.0	142.0			
ピーク生起	21	0	8.0	6.0	4.0	5.0	1.0	8.0	3.0	欠	6.0	2.0	4.0	7.0			

欠：欠測

日界：9時

中部地方整備局　木曽川水系　対象洪水観測所時間雨量表（点検後）

様式１－９

中部地方整備局　木曽川水系　対象洪水観測所時間雨量表

洪水		S33.7.25																								
日	時	高根 国交省	胡桃島 国交省	大西 国交省	湯屋 国交省	下呂 国交省	大原 国交省	小川 国交省	和良 国交省	神土 国交省	黒川 国交省	三川 国交省	今渡 国交省	上麻生 国交省	神淵 国交省	小坊 国交省	カジヤ 国交省	濁河 国交省	上呂 国交省	小和知 国交省	成山 国交省	御嵩 国交省	御岳山 国交省	赤沢 国交省	阿寺 国交省	川上 国交省
24日	9-10	欠			0.0	0.0	3.0	0.0	0.0			0.0		0.0												
	11	欠			0.0	0.0	1.2	0.0	0.0			0.0		0.2												
	12	欠			0.0	0.0	1.3	0.6	0.1			0.0		1.4												
	13	欠			0.0	4.0	2.8	1.1	1.2			0.0		2.8												
	14	欠			2.2	2.4	1.5	2.7	3.4			0.0		0.4												
	15	欠			3.3	1.8	4.7	6.3	1.3			0.0		1.0												
	16	欠			3.8	3.4	8.5	3.7	2.6			0.0		2.3												
	17	欠			3.6	2.0	2.0	13.8	3.2			0.0		0.7												
	18	欠			0.6	0.3	0.8	4.3	1.3			0.0		0.0												
	19	欠			4.2	4.0	1.3	2.0	0.8			0.0		0.0												
	20	欠			0.3	0.7	7.4	0.3	1.9			0.0		0.0												
	21	欠			0.8	2.1	6.5	0.3	1.1			0.0		0.7												
	22	欠			0.7	1.3	3.6	1.0	2.3			0.0		5.2												
	23	欠			8.2	11.3	5.9	3.0	2.4			0.0		7.7												
	0	欠			8.3	5.5	3.3	5.3	9.8			0.0		5.3												
	1	欠			13.0	11.4	27.7	12.1	4.2			3.1		1.7												
	2	欠			24.0	7.2	35.5	4.3	9.6			2.8		2.7												
	3	欠			13.0	4.4	14.2	12.7	6.5			4.3		4.6												
	4	欠			6.9	6.2	11.0	17.3	19.3			1.4		1.0												
	5	欠			10.0	4.5	17.8	21.8	1.9			2.5		2.4												
	6	欠			3.4	2.9	31.5	3.4	7.0			2.2		2.2												
	7	欠			3.4	4.4	10.5	12.6	9.5			3.0		2.8												
	8	欠			4.6	5.7	12.5	22.2	1.7			4.6		4.1												
	9	欠			5.7	2.2	17.0	4.7	1.7			1.5		1.6												
日合計		欠			120.0	87.7	231.5	155.5	92.8			25.4		50.8												
25日	9-10	2.3			14.5	1.6	32.7	11.3	6.0			0.2		0.2												
	11	0.1			8.5	2.2	22.4	59.2	9.2			0.0		0.2												
	12	8.2			4.4	3.4	3.1	5.2	2.2			0.4		0.2												
	13	3.1			3.2	2.0	18.7	3.4	1.3			0.5		0.0												
	14	3.4			4.6	1.5	12.1	4.6	0.5			1.2		0.0												
	15	1.3			2.2	0.2	9.6	4.3	0.7			0.0		0.0												
	16	1.6			2.6	1.5	21.8	13.7	4.3			0.0		0.5												
	17	2.6			17.0	4.1	12.3	13.8	2.1			1.5		0.1												
	18	3.8			10.6	5.5	5.7	25.8	32.1			0.7		0.8												
	19	2.8			14.6	42.3	0.1	12.4	19.3			0.4		0.4												
	20	2.2			10.1	4.8	15.4	8.6	3.5			0.5		0.4												
	21	9.0			7.7	6.9	15.5	0.4	5.8			0.1		0.6												
	22	3.9			7.0	11.5	8.0	2.4	14.0			1.2		1.4												
	23	2.3			16.4	3.1	14.8	17.6	0.8			0.2		0.4												
	0	6.2			3.8	1.8	20.6	2.2	0.5			0.4		0.2												
	1	4.2			4.1	1.5	36.5	2.8	0.4			0.1		0.1												
	2	13.0			2.0	1.6	38.1	1.5	2.0			0.0		0.0												
	3	16.7			2.5	1.8	28.3	1.9	2.0			0.0		0.0												
	4	8.1			4.9	6.0	7.5	1.1	3.0			0.2		0.7												
	5	5.6			1.9	0.5	3.8	0.0	0.5			0.5		0.2												
	6	1.6			2.4	1.9	3.9	0.3	2.1			0.5		0.6												
	7	24.8			7.4	1.8	32.3	3.0	0.7			0.0		0.0												
	8	11.6			40.6	8.5	32.4	21.4	5.8			0.0		0.0												
	9	10.0			32.0	63.3	5.5	21.7	10.2			2.6		1.2												
日合計		148.4			225.0	179.3	401.1	238.6	129.0			11.2		8.2												

様式１－９

中部地方整備局　木曽川水系　対象洪水観測所時間雨量表

洪水　S33.7.25

日	時	福岡 国交省	霧ヶ原 国交省	蘭 国交省	滑川 国交省	滑川第２ 国交省	浦川 国交省	下山沢 国交省	長者畑 国交省	落合 国交省	馬籠 国交省	正ヶ根 国交省	岡の平 国交省	藪原 国交省	西野川 国交省	福島 国交省	三浦 国交省	王滝 国交省	三留野 国交省	福岡 (自) 国交省	笠置 国交省	丸山 国交省	桃山 国交省	須原 国交省	渡合 国交省	恵那 国交省
24日	9-10													0.0		0.0	0.0	欠			欠					
	11													0.0		0.0	0.0	欠			欠					
	12													3.0		1.9	0.2	欠			欠					
	13													5.1		4.5	4.4	欠			欠					
	14													0.5		0.3	6.4	欠			欠					
	15													0.7		0.1	4.8	欠			欠					
	16													0.7		1.0	5.0	欠			欠					
	17													0.7		1.1	5.1	欠			欠					
	18													1.3		1.4	5.2	欠			欠					
	19													0.0		0.0	0.6	欠			欠					
	20													0.0		0.0	0.7	欠			欠					
	21													0.6		0.1	3.4	欠			欠					
	22													10.7		12.9	2.0	欠			欠					
	23													13.9		16.6	7.4	欠			欠					
	0													4.5		3.5	17.3	欠			欠					
	1													1.9		2.0	17.8	欠			欠					
	2													5.9		6.4	12.6	欠			欠					
	3													5.1		2.2	17.7	欠			欠					
	4													4.0		2.1	10.4	欠			欠					
	5													0.4		1.0	10.4	欠			欠					
	6													1.5		0.6	14.3	欠			欠					
	7													3.9		3.8	9.3	欠			欠					
	8													9.5		7.0	6.7	欠			欠					
	9													6.2		11.0	6.3	欠			欠					
日合計														80.1		79.5	168.0	欠			欠					
25日	9-10													3.4		10.2	3.0	欠			欠					
	11													3.6		2.7	4.5	欠			欠					
	12													7.2		7.2	3.1	欠			欠					
	13													6.1		4.3	7.1	欠			欠					
	14													0.9		1.5	2.4	欠			欠					
	15													0.0		0.0	0.0	欠			欠					
	16													0.0		0.0	0.0	欠			欠					
	17													0.9		0.9	9.0	欠			欠					
	18													2.1		1.0	11.0	欠			欠					
	19													8.7		7.1	10.6	欠			欠					
	20													1.9		1.8	12.4	欠			欠					
	21													2.9		0.8	3.4	欠			欠					
	22													1.9		0.7	7.6	欠			欠					
	23													5.9		0.8	6.0	欠			欠					
	0													1.6		0.6	5.2	欠			欠					
	1													0.3		0.3	4.8	欠			欠					
	2													0.8		0.7	4.8	欠			欠					
	3													0.4		0.2	4.0	欠			欠					
	4													4.4		0.2	9.4	欠			欠					
	5													1.4		1.3	5.3	欠			欠					
	6													0.3		0.3	2.4	欠			欠					
	7													1.2		0.4	4.3	欠			欠					
	8													13.0		12.1	12.7	欠			欠					
	9													11.3		28.1	23.0	欠			欠					
日合計														80.2		83.2	156.0	欠			欠					

様式１－９

中部地方整備局　木曽川水系　対象洪水観測所時間雨量表

洪水　S33.7.25

日	時	岩村 国交省	大井 国交省	根の上 国交省	付知 国交省	木祖 国交省	船山 気象庁	久々野 気象庁	宮ノ前 気象庁	気象庁 高根 気象庁	高城山 気象庁	萩原 気象庁	宮地 気象庁	金山 気象庁	気象庁 付知 気象庁	三界山 気象庁	見行山 気象庁	気象庁 黒川 気象庁	伽藍 気象庁	美濃加茂 気象庁	可児川 気象庁	柄石峠 気象庁	気象庁 恵那 気象庁	中津川 気象庁	三森山 気象庁	気象庁 丸山 気象庁
24日	9-10	3.7						0.0			0.0	0.0	欠			0.0	0.0				0.0	欠	0.5	5.4	0.0	0.0
	11	4.6						0.0			0.0	0.0	欠			0.0	2.0				0.5	欠	1.5	3.3	6.0	0.5
	12	7.9						0.0			0.0	0.0	欠			3.0	4.0				1.0	欠	9.0	12.3	17.0	1.5
	13	0.6						0.0			欠	1.5	欠			7.0	1.0				0.5	欠	2.5	1.6	1.0	1.0
	14	0.0						1.1			欠	2.0	欠			1.0	2.0				1.0	欠	0.5	2.4	0.0	1.0
	15	0.0						2.5			欠	1.5	欠			1.0	1.0				0.5	欠	0.0	0.4	2.0	0.5
	16	0.8						1.5			欠	2.5	欠			2.0	1.0				3.5	欠	0.5	0.0	0.0	2.0
	17	0.8						8.6			欠	4.0	欠			1.0	2.0				0.0	欠	0.5	0.6	2.0	1.5
	18	0.1						2.8			欠	2.0	欠			1.0	1.0				0.0	欠	0.0	0.0	0.0	0.0
	19	1.1						1.0			欠	0.5	欠			0.0	0.0				0.0	欠	0.0	0.0	0.0	0.0
	20	2.2						0.3			欠	2.0	欠			1.0	1.0				0.0	欠	1.5	2.1	4.0	0.0
	21	1.4						0.6			欠	0.5	欠			2.0	1.0				0.0	欠	0.5	0.1	3.0	0.0
	22	4.1						0.3			欠	2.0	欠			9.0	5.0				1.0	欠	1.0	0.4	6.0	1.0
	23	0.4						2.6			欠	3.0	欠			15.0	10.0				2.0	2.0	1.0	1.0	0.0	3.5
	0	4.9						17.0			欠	8.0	欠			9.0	3.0				3.0	6.0	4.5	2.7	3.0	1.0
	1	1.6						9.6			欠	17.0	欠			8.0	14.0				3.5	7.0	5.0	2.4	1.0	4.0
	2	1.6						5.6			欠	19.0	欠			5.0	6.0				1.0	欠	2.0	0.5	1.0	2.0
	3	2.9						7.8			欠	12.5	欠			5.0	1.0				0.5	欠	5.5	3.7	1.0	0.0
	4	0.1						29.3			欠	7.5	欠			7.0	3.0				1.0	欠	0.5	0.4	2.0	2.0
	5	0.0						31.4			欠	13.5	欠			5.0	2.0				0.0	欠	0.0	0.4	0.0	1.0
	6	0.7						15.3			欠	6.5	欠			7.0	1.0				1.0	欠	0.5	0.2	1.0	0.5
	7	1.7						18.9			10.0	8.5	欠			9.0	2.0				1.5	欠	4.0	0.7	0.0	2.0
	8	3.1						41.2			47.0	7.5	欠			12.0	5.0				1.5	1.0	0.5	4.4	2.0	2.5
	9	0.5						9.3			14.0	3.5	欠			14.0	2.0				0.5	0.0	1.0	0.4	2.0	1.0
日合計		44.8						206.7			欠	125.0	欠			124.0	70.0				23.5	欠	42.5	45.4	54.0	28.5
25日	9-10	0.0						12.0			4.0	2.0	欠			2.0	0.0				0.0	0.0	0.5	0.0	1.0	0.0
	11	0.0						35.4			46.0	33.0	欠			2.0	1.0				0.0	0.0	0.0	0.0	0.0	0.0
	12	0.2						8.5			17.0	7.5	欠			7.0	0.0				0.0	0.0	0.0	0.0	1.0	0.0
	13	0.0						6.0			14.0	1.5	欠			4.0	0.0				0.0	0.0	0.0	0.0	0.0	0.0
	14	0.1						2.4			4.0	6.5	欠			4.0	1.0				0.0	0.0	0.5	0.0	1.0	0.0
	15	0.0						2.7			6.0	1.0	欠			0.0	0.0				0.0	0.0	0.0	0.0	0.0	0.0
	16	0.1						7.5			21.0	2.5	欠			3.0	0.0				0.5	0.0	0.0	0.0	0.0	0.5
	17	0.1						11.9			27.0	26.0	欠			3.0	2.0				0.0	0.0	0.0	1.4	0.0	0.5
	18	0.3						4.0			1.0	17.5	欠			2.0	1.0				1.5	0.0	0.0	0.0	2.0	0.5
	19	10.2						2.6			6.0	14.0	欠			3.0	0.0				0.5	2.0	0.5	0.4	0.0	0.0
	20	2.9						8.0			5.0	18.5	欠			5.0	0.0				0.0	0.0	0.5	1.7	6.0	0.0
	21	2.0						9.2			20.0	1.0	欠			1.0	1.0				0.0	0.0	0.0	0.0	5.0	0.0
	22	0.5						3.3			11.0	11.0	欠			6.0	0.0				0.0	0.0	0.0	0.0	2.0	1.0
	23	0.0						5.5			2.0	17.0	欠			3.0	1.0				0.0	0.0	0.0	0.0	1.0	0.0
	0	0.9						41.0			19.0	4.5	欠			2.0	0.0				0.0	0.0	0.0	0.0	3.0	0.0
	1	0.0						28.0			17.0	7.0	欠			5.0	0.0				0.0	欠	0.0	0.0	0.0	0.0
	2	1.2						21.3			48.0	2.0	欠			2.0	1.0				0.0	欠	0.0	0.0	1.0	0.0
	3	5.2						10.6			43.0	8.3	欠			2.0	0.0				2.0	欠	0.0	0.5	12.0	0.0
	4	0.0						15.7			18.0	5.5	欠			3.0	0.0				0.5	0.0	0.0	0.0	2.0	0.5
	5	0.0						2.4			4.0	2.2	欠			9.0	1.0				0.5	0.0	0.0	0.0	0.0	0.5
	6	0.1						2.3			6.0	3.8	欠			8.0	2.0				1.0	0.0	0.0	0.0	0.0	0.5
	7	0.1						26.0			9.0	3.4	欠			0.0	0.0				0.0	0.0	0.0	0.1	0.0	0.0
	8	0.1						29.0			41.0	21.5	欠			2.0	0.0				0.0	0.0	0.0	0.0	0.0	0.0
	9	0.2						5.2			22.0	23.1	欠			5.0	1.0				0.0	0.0	0.5	0.5	1.0	0.0
日合計		24.2						300.5			411.0	240.3	欠			83.0	12.0				6.5	欠	2.5	4.6	38.0	4.0

様式１－９

中部地方整備局　木曽川水系　対象洪水観測所時間雨量表

洪水		S33.7.25																								
日	時	八百津 気象庁	加子母 気象庁	久田見 気象庁	奥屋 気象庁	新田 気象庁	気象庁 濁河 気象庁	カオレ 気象庁	開田 気象庁	気象庁 桃山 気象庁	南木曽 気象庁	三岳 気象庁	木曽福島 気象庁	気象庁 赤沢 気象庁	恵那山 気象庁	気象庁 御岳山 気象庁	気象庁 須原 気象庁	摺古木山 気象庁	野麦峠 気象庁	牧尾ダム 水機構	ウグイ川 水機構	三笠 水機構	池の越 水機構	阿木川 ダム 水機構	狸沢 水機構	大根木 水機構
24日	9-10		0.0	0.0	欠	0.0		2.0				0.0			2.0	0.0	1.0	欠	0.0							
	11		0.0	2.0	欠	0.0		7.0				0.0			4.0	0.0	2.3	欠	0.0							
	12		1.5	3.5	欠	2.0		14.0				2.5			11.0	0.0	5.9	3.0	0.0							
	13		5.5	0.0	欠	4.0		1.0				3.0			8.0	8.3	9.5	4.0	2.0							
	14		2.5	2.0	欠	5.0		1.0				0.0			2.0	12.0	2.1	4.0	2.0							
	15		4.5	0.5	欠	2.0		1.0				1.0			3.0	9.8	4.7	4.0	2.0							
	16		0.5	5.0	欠	1.0		0.0				0.0			3.0	8.0	0.8	1.0	2.0							
	17		0.5	0.5	欠	2.0		4.0				0.5			9.0	8.0	11.1	欠	1.0							
	18		2.5	0.0	欠	0.0		1.0				1.0			2.0	6.0	0.9	欠	1.0							
	19		1.5	0.0	欠	0.0		0.0				0.0			5.0	9.0	0.1	1.0	1.0							
	20		0.5	0.0	欠	1.0		2.0				0.5			7.0	1.0	2.2	12.0	0.0							
	21		3.0	0.5	欠	2.0		3.0				0.0			7.0	4.0	2.9	9.0	0.0							
	22		4.0	2.0	欠	5.0		2.0				3.5			0.0	5.0	1.0	5.0	0.0							
	23		14.5	15.0	欠	15.0		8.0				12.5			0.0	11.0	15.9	21.0	5.0							
	0		20.0	3.5	欠	12.0		1.0				6.0			0.0	30.0	6.1	8.0	14.0							
	1		18.5	7.0	欠	8.0		6.0				2.5			0.0	23.0	4.0	8.0	7.0							
	2		14.5	2.5	欠	13.0		2.0				7.0			0.0	0.0	7.5	6.0	12.0							
	3		2.5	2.0	欠	2.0		3.0				2.5			0.0	42.0	2.1	5.0	11.0							
	4		7.5	2.5	欠	2.0		3.0				2.5			0.0	21.0	1.6	6.0	8.0							
	5		2.0	2.0	欠	9.0		2.0				0.5			0.0	12.0	5.9	2.0	7.0							
	6		6.0	1.5	欠	1.0		0.0				0.5			0.0	13.0	0.9	4.0	2.0							
	7		3.0	3.0	欠	6.0		0.0				4.5			0.0	17.0	1.0	1.0	4.0							
	8		11.5	5.0	欠	11.0		1.0				9.5			0.0	13.0	1.2	1.0	6.0							
	9		3.5	1.0	欠	7.0		1.0				3.0			0.0	8.0	1.6	4.0	4.0							
日合計			130.0	61.0	欠	110.0		65.0				63.0			63.0	261.1	92.3	欠	91.0							
25日	9-10		3.5	0.5	欠	1.0		4.0				1.0			0.0	3.0	0.2	1.0	1.0							
	11		1.0	0.0	2.0	2.0		1.0				1.5			5.0	16.0	0.1	0.0	11.0							
	12		2.0	0.5	1.0	4.0		0.0				6.5			4.0	6.0	0.2	0.0	10.0							
	13		3.5	0.5	0.0	1.0		0.0				2.0			0.0	5.0	0.0	0.0	4.0							
	14		2.5	0.0	0.0	1.0		0.0				0.0			3.0	7.0	0.0	1.0	1.0							
	15		2.0	0.0	2.0	1.0		0.0				0.5			2.0	10.0	0.2	0.0	2.0							
	16		0.0	1.0	0.0	0.0		0.0				0.0			1.0	8.0	0.1	0.0	3.0							
	17		1.5	1.5	0.0	1.0		0.0				2.0			4.0	8.0	0.0	3.0	4.0							
	18		1.0	1.0	1.0	0.0		0.0				0.5			5.0	24.0	0.0	3.0	3.0							
	19		3.5	0.0	0.0	2.0		0.0				2.5			6.0	22.0	5.0	0.0	11.0							
	20		1.0	0.0	6.0	0.0		0.0				1.5			14.0	23.0	4.3	3.0	5.0							
	21		6.5	1.0	11.0	1.0		15.0				8.0			5.0	5.0	2.5	1.0	9.0							
	22		2.0	2.5	7.0	2.0		1.0				4.5			2.0	13.0	2.0	0.0	7.0							
	23		2.5	0.0	6.0	1.0		0.0				2.5			1.0	14.0	5.9	1.0	20.0							
	0		2.5	1.0	5.0	0.0		0.0				1.5			6.0	8.0	5.4	1.0	2.0							
	1		0.5	0.0	2.0	2.0		0.0				0.5			欠	9.0	4.7	1.0	6.0							
	2		0.0	0.5	1.0	1.0		0.0				0.5			欠	13.0	6.6	0.0	6.0							
	3		0.0	0.0	1.0	0.0		0.0				0.5			14.0	10.0	4.5	2.0	6.0							
	4		1.5	0.5	3.0	1.0		1.0				1.0			1.0	10.0	5.1	2.0	7.0							
	5		4.0	1.0	1.0	1.0		0.0				2.0			1.0	13.0	3.9	1.0	4.0							
	6		2.0	1.5	3.0	2.0		0.0				0.5			0.0	9.0	5.6	2.0	2.0							
	7		6.5	0.0	12.0	1.0		1.0				0.5			1.0	14.0	2.4	2.0	19.0							
	8		2.5	0.0	3.0	0.0		0.0				7.0			0.0	20.0	1.8	3.0	6.0							
	9		6.5	2.0	0.0	0.0		0.0				16.0			5.0	31.0	2.0	2.0	4.0							
日合計			58.5	15.0	欠	25.0		23.0				63.0			欠	301.0	62.5	29.0	153.0							

様式１－９

中部地方整備局　木曽川水系　対象洪水観測所時間雨量表

洪水		S33.7.25																							
日	時	水機構 岩村 水機構	岩屋 水機構	水機構 西村 水機構	弓掛 水機構	数河 水機構	水機構 川上 水機構	日出雲 水機構	楢谷 水機構	ワサビ沢 水機構	池の沢 水機構	味噌川ダムサイト 水機構	味噌川 ダム地点 水機構	野麦 中電	高根第一 ダム 中電	高根第二 ダム 中電	一之宿 中電	秋神ダム 中電	朝日ダム 中電	久々野 ダム 中電	大洞 中電	東上田 ダム 中電	瀬戸第一 えん堤 中電	下原ダム 中電	大船渡 えん堤 中電	七宗 えん堤 中電
24日	9-10																	0.0	0.0			0.0		0.0		0.0
	11																	0.0	0.0			0.0		0.0		0.0
	12																	0.0	0.0			0.0		0.0		欠
	13																	0.0	0.2			0.2		1.8		欠
	14																	0.2	0.2			1.4		3.7		欠
	15																	3.2	3.4			2.2		1.2		欠
	16																	1.9	1.2			1.3		1.0		欠
	17																	1.2	1.2			2.0		0.6		欠
	18																	0.5	0.4			0.9		0.4		欠
	19																	0.2	0.3			1.2		2.6		欠
	20																	0.4	0.5			0.2		0.3		欠
	21																	0.0	0.0			0.5		1.0		欠
	22																	0.0	0.0			1.1		1.0		欠
	23																	1.2	1.2			0.9		10.4		欠
	0																	8.5	1.0			8.4		7.8		欠
	1																	9.8	11.8			15.1		5.4		欠
	2																	10.2	10.0			7.4		23.2		欠
	3																	12.5	12.8			14.2		4.6		欠
	4																	13.6	16.7			10.2		3.6		欠
	5																	18.5	19.5			23.6		2.8		欠
	6																	15.2	20.0			1.6		2.0		欠
	7																	6.8	3.3			8.5		5.7		欠
	8																	19.8	21.0			13.2		4.0		欠
	9																	18.3	18.5			6.5		2.0		欠
日合計																		142.0	143.2			120.6		85.1		欠
25日	9-10																	2.3	2.5			7.2		0.0		欠
	11																	11.3	11.0			48.5		2.5		欠
	12																	24.5	27.5			31.4		2.5		欠
	13																	6.5	27.0			2.2		2.0		欠
	14																	1.0	0.8			2.8		0.5		欠
	15																	1.3	1.5			0.6		0.0		欠
	16																	1.0	0.8			4.6		0.5		欠
	17																	6.0	6.0			4.7		9.0		欠
	18																	2.0	1.7			15.3		6.5		欠
	19																	11.6	15.4			17.6		12.0		欠
	20																	2.5	1.0			13.8		10.3		欠
	21																	4.5	6.5			0.6		1.0		欠
	22																	2.4	2.2			1.3		2.5		欠
	23																	5.5	5.1			12.6		1.0		欠
	0																	11.1	12.6			1.8		0.5		欠
	1																	10.0	10.5			2.0		0.3		欠
	2																	34.6	39.0			1.8		0.9		欠
	3																	36.0	34.0			9.2		1.0		欠
	4																	20.8	23.0			3.7		6.0		欠
	5																	3.8	5.0			0.8		0.5		欠
	6																	2.5	4.2			0.8		0.0		欠
	7																	23.3	24.2			9.5		0.0		欠
	8																	16.0	13.6			41.0		1.4		欠
	9																	9.2	8.8			37.3		12.5		欠
日合計																		249.7	283.9			271.1		73.4		欠

様式１－９

中部地方整備局　木曽川水系　対象洪水観測所時間雨量表

洪水		S33.7.25																							
日	時	馬瀬川第二ダム中電	西村ダム中電	黒石中電	名倉えん堤中電	上麻生えん堤中電	川辺ダム中電	関電三浦関電	本谷関電	水無沢関電	関電白川関電	王滝川関電	関電西野川関電	常盤関電	関電三岳関電	上小川関電	下之原関電	木曽関電	木曽川関電	伊奈川関電	今朝沢関電	東川関電	読書関電	関電阿寺関電	関電山口関電	関電落合関電
24日	9-10				0.0		0.0					0.0		0.0					0.0						0.0	1.9
	11				0.0		0.0					0.0		0.0					0.0						2.0	3.1
	12				0.0		2.5					1.0		2.8					0.5						12.0	8.1
	13				2.8		3.7					5.5		3.4					5.0						6.0	5.5
	14				1.5		0.4					3.1		0.3					2.0						4.0	2.6
	15				0.4		0.3					3.5		1.0					0.0						2.0	3.1
	16				2.1		1.0					6.9		0.2					1.5						0.0	0.0
	17				1.2		0.0					4.7		0.4					0.5						4.0	1.0
	18				0.2		0.0					7.8		1.6					2.0						0.0	0.0
	19				0.0		0.0					7.2		1.3					0.5						0.0	0.0
	20				0.0		0.0					1.4		0.2					0.0						1.0	2.3
	21				1.8		0.0					3.2		0.3					0.0						2.0	0.0
	22				2.0		0.3					5.4		3.3					12.5						6.0	0.4
	23				10.2		4.0					10.0		12.0					17.5						7.0	1.2
	0				4.3		0.7					26.9		5.6					3.0						9.0	2.5
	1				3.7		0.7					13.7		4.0					3.5						6.0	3.0
	2				2.6		1.0					28.6		5.5					5.5						3.0	0.5
	3				3.5		1.4					21.8		1.8					3.5						4.0	3.5
	4				2.1		0.9					16.4		2.0					1.5						2.0	1.1
	5				2.5		0.7					3.5		0.8					2.0						4.0	0.9
	6				2.2		0.7					8.7		0.2					1.0						0.0	0.1
	7				3.1		2.5					14.4		4.0					1.5						1.0	0.8
	8				4.3		2.4					8.2		8.5					5.5						2.0	3.4
	9				1.7		0.8					5.0		2.8					19.0						0.0	0.8
日合計					52.2		24.0					206.9		62.0					88.0						77.0	45.8
25日	9-10				1.0		0.0					4.2		1.2					5.0						0.0	0.2
	11				0.8		0.0					5.7		2.2					3.0						0.0	0.0
	12				1.0		0.0					2.3		6.8					6.0						0.0	0.0
	13				0.9		0.0					4.0		2.2					8.0						0.0	0.0
	14				0.7		0.0					3.1		0.5					1.0						0.0	0.0
	15				0.0		0.0					4.8		0.3					0.0						3.0	0.0
	16				1.4		0.5					2.3		0.3					0.0						0.0	0.0
	17				1.3		0.0					6.2		2.5					2.0						0.0	0.4
	18				1.4		0.0					4.6		0.8					1.0						0.0	0.0
	19				0.9		2.2					6.9		3.3					7.0						2.0	0.2
	20				0.9		0.0					6.7		1.0					1.0						2.0	3.0
	21				1.4		0.0					9.2		9.3					0.5						0.0	0.0
	22				2.4		2.3					3.1		3.4					0.5						0.0	0.0
	23				0.9		0.0					7.3		3.0					0.0						0.0	0.0
	0				1.2		0.0					6.5		1.5					1.0						0.0	0.0
	1				0.0		0.0					4.7		0.6					0.0						0.0	0.0
	2				0.0		0.0					2.6		0.4					0.0						0.0	0.5
	3				0.0		0.5					5.6		0.7					0.0						1.0	0.4
	4				1.2		0.5					9.0		1.0					2.0						0.0	0.0
	5				0.0		0.3					7.0		1.4					2.0						1.0	0.0
	6				0.0		0.2					5.9		0.9					0.5						2.0	0.1
	7				0.0		0.0					3.1		0.5					0.0						1.0	0.0
	8				0.0		0.0					7.2		5.9					2.0						1.0	0.2
	9				3.4		0.6					8.0		15.0					22.5						0.0	1.0
日合計					20.8		7.1					130.0		64.7					65.0						13.0	6.0

様式１－９

中部地方整備局　木曽川水系　対象洪水観測所時間雨量表

洪水		S33.7.25																									
日	時	関電大井 関電	関電笠置 関電	関電丸山 関電	関電兼山 関電	関電今渡 関電	関電桃山 関電																				
24日	9-10			0.0	0.0	0.0																					
	11			1.6	0.0	0.0																					
	12			0.8	0.0	2.4																					
	13			0.3	0.0	1.0																					
	14			1.3	0.0	0.2																					
	15			0.2	0.0	0.2																					
	16			1.4	1.0	0.6																					
	17			1.2	0.0	0.0																					
	18			0.0	0.0	0.0																					
	19			0.0	0.0	0.0																					
	20			0.0	0.0	0.0																					
	21			0.2	0.0	0.0																					
	22			1.2	1.0	0.0																					
	23			4.1	2.0	0.2																					
	0			2.3	1.0	3.2																					
	1			9.7	3.0	0.8																					
	2			2.5	0.0	1.5																					
	3			0.5	0.0	0.9																					
	4			2.2	1.0	1.3																					
	5			0.5	1.0	0.2																					
	6			1.1	0.0	0.3																					
	7			1.6	2.0	2.2																					
	8			2.8	3.0	2.2																					
	9			1.5	0.0	0.3																					
日合計				37.0	15.0	17.5																					
25日	9-10			0.0	0.0	0.0																					
	11			0.0	0.0	0.0																					
	12			0.0	0.0	0.0																					
	13			0.0	0.0	0.0																					
	14			0.0	0.0	0.0																					
	15			0.0	0.0	0.0																					
	16			0.2	0.0	0.0																					
	17			0.9	1.0	0.0																					
	18			1.3	0.0	1.5																					
	19			0.4	0.0	0.0																					
	20			0.0	0.0	0.0																					
	21			0.0	0.0	0.2																					
	22			0.4	1.0	0.7																					
	23			0.0	0.0	0.0																					
	0			0.0	0.0	0.0																					
	1			0.0	0.0	0.0																					
	2			0.0	0.0	0.0																					
	3			0.0	0.0	0.1																					
	4			1.0	0.0	0.1																					
	5			0.6	1.0	0.2																					
	6			0.6	0.0	0.6																					
	7			0.2	0.0	0.0																					
	8			0.0	0.0	0.0																					
	9			0.0	0.0	0.2																					
日合計				5.6	3.0	3.6																					

様式１－９

中部地方整備局　木曽川水系　対象洪水観測所時間雨量表

洪水		S33.7.25																								
日	時	高根 国交省	胡桃島 国交省	大西 国交省	湯屋 国交省	下呂 国交省	大原 国交省	小川 国交省	和良 国交省	神土 国交省	黒川 国交省	三川 国交省	今渡 国交省	上麻生 国交省	神淵 国交省	小坊 国交省	カジヤ 国交省	濁河 国交省	上呂 国交省	小和知 国交省	成山 国交省	御嵩 国交省	御岳山 国交省	赤沢 国交省	阿寺 国交省	川上 国交省
26日	9-10	2.6			3.0	25.5	1.3	4.8	22.0			3.3		1.7												
	11	2.7			2.0	3.4	2.7	3.2	5.6			8.4		7.9												
	12	4.0			4.0	2.5	2.5	3.1	3.1			1.6		2.4												
	13	2.5			6.0	0.4	0.3	0.2	0.7			2.1		2.5												
	14	0.8			2.4	1.6	3.2	2.2	1.4			0.3		1.1												
	15	0.5			1.9	1.8	1.2	0.3	2.6			0.4		0.8												
	16	0.0			0.0	0.5	0.1	0.0	0.0			1.4		1.5												
	17	0.0			0.0	0.0	0.2	0.0	0.0			0.8		0.6												
	18	0.0			0.0	0.0	0.2	0.0	0.0			0.3		1.1												
	19	0.0			0.0	0.0	0.1	0.0	0.0			0.0		0.0												
	20	0.0			0.0	0.0	0.0	0.0	0.0			0.0		0.0												
	21	0.0			0.0	0.0	0.0	0.0	0.0			0.1		0.0												
	22	0.0			0.0	0.0	0.0	0.0	0.0			0.0		0.0												
	23	0.0			0.0	0.0	0.0	0.0	0.0			0.0		0.0												
	0	0.0			0.0	0.0	0.1	0.0	0.0			0.0		0.0												
	1	0.0			0.0	0.0	0.0	0.0	0.0			0.0		0.0												
	2	0.0			0.0	0.0	0.1	0.0	0.0			0.0		0.0												
	3	0.0			0.0	0.0	0.0	0.0	0.0			0.0		0.0												
	4	0.0			0.0	0.0	0.0	0.0	0.0			0.0		0.0												
	5	0.0			0.0	0.0	0.0	0.0	0.0			0.0		0.0												
	6	0.0			0.0	0.0	0.1	0.0	0.0			0.0		0.0												
	7	0.0			0.0	0.0	0.1	0.0	0.0			0.0		0.0												
	8	0.1			0.0	0.0	0.0	0.0	0.0			0.0		0.0												
	9	0.0			0.0	0.0	0.0	0.0	0.0			0.0		0.0												
日合計		13.2			19.3	35.7	12.2	13.8	35.4			18.7		19.6												
27日	9-10																									
	11																									
	12																									
	13																									
	14																									
	15																									
	16																									
	17																									
	18																									
	19																									
	20																									
	21																									
	22																									
	23																									
	0																									
	1																									
	2																									
	3																									
	4																									
	5																									
	6																									
	7																									
	8																									
	9																									
日合計																										
※総雨量					364.3	302.7	644.8	407.9	257.2			55.3		78.6												

*総雨量は一連降雨の最終日のみ合計

様式１－９

中部地方整備局　木曽川水系　対象洪水観測所時間雨量表

洪水　S33.7.25

日	時	福岡 国交省	霧ヶ原 国交省	蘭 国交省	滑川 国交省	滑川第２ 国交省	浦川 国交省	下山沢 国交省	長者畑 国交省	落合 国交省	馬籠 国交省	正ヶ根 国交省	岡の平 国交省	藪原 国交省	西野川 国交省	福島 国交省	三浦 国交省	王滝 国交省	三留野 国交省	福岡（自） 国交省	笠置 国交省	丸山 国交省	桃山 国交省	須原 国交省	渡合 国交省	恵那 国交省
26日	9-10													12.5		18.0	20.0	0.7			欠					
	11													3.3		13.5	5.3	0.5			欠					
	12													3.6		2.5	2.7	1.0			欠					
	13													1.3		2.5	2.0	0.8			欠					
	14													0.5		0.8	2.9	0.6			欠					
	15													1.5		0.8	2.3	1.1			欠					
	16													0.4		0.4	2.3	0.5			欠					
	17													0.0		0.0	1.7	1.4			欠					
	18													0.0		0.0	0.6	1.3			欠					
	19													0.1		0.0	0.1	0.8			欠					
	20													0.1		0.0	0.0	0.9			欠					
	21													0.0		0.0	0.0	0.7			欠					
	22													0.0		0.0	0.0	0.7			欠					
	23													0.0		0.0	0.0	0.8			欠					
	0													0.0		0.0	0.0	0.7			欠					
	1													0.0		0.0	0.0	1.0			欠					
	2													0.0		0.0	0.0	0.5			欠					
	3													0.0		0.0	0.0	1.0			欠					
	4													0.0		0.0	0.0	0.5			欠					
	5													0.0		0.0	0.0	0.5			欠					
	6													0.0		0.0	0.0	0.0			欠					
	7													0.0		0.0	0.0	0.0			欠					
	8													0.0		0.0	0.0	0.0			欠					
	9													0.0		0.0	0.0	0.0			欠					
日合計														23.3		38.5	39.9	16.0			欠					
27日	9-10																									
	11																									
	12																									
	13																									
	14																									
	15																									
	16																									
	17																									
	18																									
	19																									
	20																									
	21																									
	22																									
	23																									
	0																									
	1																									
	2																									
	3																									
	4																									
	5																									
	6																									
	7																									
	8																									
	9																									
日合計																										
※総雨量														183.6		201.2	363.9									

*総雨量は一連降雨の最終日のみ合計

様式１－９

中部地方整備局　木曽川水系　対象洪水観測所時間雨量表

洪水		S33.7.25																						
日	時	岩村 国交省	大井 国交省	根の上 国交省	付知 国交省	木祖 国交省	船山 気象庁	久々野 気象庁	宮ノ前 気象庁	気象庁 高根 気象庁	高城山 気象庁	萩原 気象庁	宮地 気象庁	金山 気象庁	気象庁 付知 気象庁	三界山 気象庁	見行山 気象庁	気象庁 黒川 気象庁	伽藍 気象庁	美濃加茂 気象庁	可児川 気象庁	柄石峠 気象庁	気象庁 恵那 気象庁	中津川 気象庁	三森山 気象庁	気象庁 丸山 気象庁
26日	9-10	欠						1.3			4.0	19.8	0.0			9.0	1.0				2.0	1.0	0.5	0.5	0.0	1.5
	11	欠						1.1			1.0	2.7	0.0			11.0	6.0				6.5	8.0	3.5	9.5	1.0	8.5
	12	欠						2.6			4.0	2.5	0.0			3.0	1.0				2.0	2.0	6.5	1.7	14.0	2.0
	13	欠						0.2			1.0	0.9	0.0			1.0	2.0				2.5	2.0	0.5	0.1	4.0	2.5
	14	欠						2.8			1.0	0.5	0.0			1.0	0.0				0.5	1.0	0.0	0.1	0.0	0.5
	15	欠						0.2			4.0	2.9	0.0			0.0	1.0				0.0	0.0	0.5	0.0	1.0	0.5
	16	欠						0.0			0.0	0.1	0.0			1.0	1.0				0.5	1.0	0.5	1.1	0.0	2.0
	17	欠						0.0			0.0	0.1	0.0			1.0	1.0				1.5	1.0	0.5	0.7	0.0	1.0
	18	欠						0.1			0.0	0.1	0.0			0.0	1.0				1.5	0.0	1.0	0.3	1.0	2.5
	19	欠						0.0			1.0	0.0	0.0			0.0	0.0				0.5	1.0	1.0	0.4	0.0	0.0
	20	欠						0.0			0.0	0.0	0.0			0.0	0.0				0.0	0.0	0.0	0.0	0.0	0.0
	21	欠						0.0			0.0	0.0	0.0			0.0	0.0				0.0	0.0	0.0	0.0	0.0	0.0
	22	欠						0.0			0.0	0.0	0.0			0.0	0.0				0.0	0.0	0.0	0.0	0.0	0.0
	23	欠						0.0			0.0	0.0	0.0			0.0	0.0				0.0	0.0	0.0	0.0	0.0	0.0
	0	欠						0.0			0.0	0.0	0.0			0.0	0.0				0.0	0.0	0.0	0.0	0.0	0.0
	1	欠						0.0			0.0	0.0	0.0			0.0	0.0				0.0	0.0	0.0	0.0	0.0	0.0
	2	欠						0.0			0.0	0.0	0.0			0.0	0.0				0.0	0.0	0.0	0.0	0.0	0.0
	3	欠						0.0			0.0	0.0	0.0			0.0	0.0				0.0	0.0	0.0	0.0	0.0	0.0
	4	欠						0.0			0.0	0.0	0.0			0.0	0.0				0.0	0.0	0.0	0.0	0.0	0.0
	5	欠						0.0			0.0	0.0	0.0			0.0	0.0				0.0	0.0	0.0	0.0	0.0	0.0
	6	欠						0.0			0.0	0.0	0.0			0.0	0.0				0.0	0.0	0.0	0.0	0.0	0.0
	7	欠						0.0			0.0	0.0	0.0			0.0	0.0				0.0	0.0	0.0	0.0	0.0	0.0
	8	欠						0.0			0.0	0.0	0.0			0.0	0.0				0.0	0.0	0.0	0.0	0.0	0.0
	9	欠						0.0			0.0	0.0	0.0			0.0	0.0				0.0	0.0	0.0	0.0	0.0	0.0
日合計		欠						8.3			16.0	29.6	0.0			27.0	14.0				17.5	17.0	14.5	14.4	21.0	21.0
27日	9-10																								
	11																								
	12																								
	13																								
	14																								
	15																								
	16																								
	17																								
	18																								
	19																								
	20																								
	21																								
	22																								
	23																								
	0																								
	1																								
	2																								
	3																								
	4																								
	5																								
	6																								
	7																								
	8																								
	9																								
日合計																									
※総雨量								515.5				394.9				234.0	96.0				47.5		59.5	64.4	113.0	53.5

*総雨量は一連降雨の最終日のみ合計

様式１－９

中部地方整備局　木曽川水系　対象洪水観測所時間雨量表

洪水		S33.7.25																							
日	時	八百津 気象庁	加子母 気象庁	久田見 気象庁	奥屋 気象庁	新田 気象庁	気象庁 濁河 気象庁	カオレ 気象庁	開田 気象庁	気象庁 桃山 気象庁	南木曽 気象庁	三岳 気象庁	木曽福島 気象庁	気象庁 赤沢 気象庁	恵那山 気象庁	気象庁 御岳山 気象庁	気象庁 須原 気象庁	摺古木山 気象庁	野麦峠 気象庁	牧尾ダム 水機構	ウグイ川 水機構	三笠 水機構	池の越 水機構	阿木川 ダム 水機構	狸沢 水機構	大根木 水機構
26日	9-10		15.5	2.0	欠	5.0		2.0				35.5			0.0	21.0	6.5	2.0	3.0							
	11		13.5	8.0	欠	8.0		2.0				10.0			0.0	9.0	8.7	3.0	5.0							
	12		2.5	3.5	欠	4.0		0.0				3.0			0.0	7.0	3.6	10.0	3.0							
	13		2.0	1.0	欠	1.0		12.0				2.0			0.0	3.0	0.9	1.0	1.0							
	14		0.0	1.0	欠	1.0		2.0				0.5			0.0	1.0	0.3	0.0	0.0							
	15		0.5	1.0	欠	0.0		1.0				0.5			0.0	3.0	0.3	0.0	0.0							
	16		1.0	1.0	欠	1.0		0.0				0.0			0.0	6.3	0.2	0.0	0.0							
	17		0.0	1.0	欠	0.0		0.0				0.0			0.0	5.8	0.1	1.0	0.0							
	18		0.5	1.5	欠	1.0		1.0				0.0			0.0	4.2	0.0	0.0	1.0							
	19		0.0	0.0	欠	0.0		0.0				0.0			0.0	3.5	0.0	0.0	1.0							
	20		0.0	0.0	欠	0.0		1.0				0.0			0.0	0.0	0.0	0.0	0.0							
	21		0.0	0.0	欠	0.0		0.0				0.0			0.0	0.0	0.0	0.0	0.0							
	22		0.0	0.0	欠	0.0		0.0				0.0			0.0	0.0	0.0	0.0	0.0							
	23		0.0	0.0	欠	0.0		0.0				0.0			0.0	0.0	0.0	0.0	0.0							
	0		0.0	0.0	欠	0.0		0.0				0.0			0.0	0.0	0.0	0.0	0.0							
	1		0.0	0.0	欠	0.0		0.0				0.0			0.0	0.0	0.0	0.0	0.0							
	2		0.0	0.0	欠	0.0		0.0				0.0			0.0	0.0	0.0	0.0	0.0							
	3		0.0	0.0	欠	0.0		0.0				0.0			0.0	0.0	0.0	0.0	0.0							
	4		0.0	0.0	欠	0.0		0.0				0.0			0.0	0.0	0.0	0.0	0.0							
	5		0.0	0.0	欠	0.0		0.0				0.0			0.0	0.0	0.0	0.0	0.0							
	6		0.0	0.0	欠	0.0		0.0				0.0			0.0	0.0	0.0	0.0	0.0							
	7		0.0	0.0	欠	0.0		0.0				0.0			0.0	0.0	0.0	0.0	0.0							
	8		0.0	0.0	欠	0.0		0.0				0.0			0.0	0.0	0.0	0.0	0.0							
	9		0.0	0.0	欠	0.0		0.0				0.0			0.0	0.0	0.0	0.0	0.0							
日合計			35.5	20.0	欠	21.0		21.0				51.5			0.0	63.8	20.6	17.0	14.0							
27日	9-10																								
	11																								
	12																								
	13																								
	14																								
	15																								
	16																								
	17																								
	18																								
	19																								
	20																								
	21																								
	22																								
	23																								
	0																								
	1																								
	2																								
	3																								
	4																								
	5																								
	6																								
	7																								
	8																								
	9																								
日合計																									
※総雨量			224.0	96.0		156.0		109.0				177.5				625.9	175.4		258.0						

*総雨量は一連降雨の最終日のみ合計

様式１－９

中部地方整備局　木曽川水系　対象洪水観測所時間雨量表

洪水		S33.7.25																								
日	時	水機構 岩村 水機構	岩屋 水機構	水機構 西村 水機構	弓掛 水機構	数河 水機構	水機構 川上 水機構	日出雲 水機構	楢谷 水機構	ワサビ沢 水機構	池の沢 水機構	味噌川ダムサイト 水機構	味噌川 ダム地点 水機構	野麦 中電	高根第一 ダム 中電	高根第二 ダム 中電	一之宿 中電	秋神ダム 中電	朝日ダム 中電	久々野 ダム 中電	大洞 中電	東上田 ダム 中電	瀬戸第一 えん堤 中電	下原ダム 中電	大船渡 えん堤 中電	七宗 えん堤 中電
26日	9-10																	1.6	1.5			2.7		15.0		欠
	11																	1.2	0.7			3.5		14.5		欠
	12																	2.4	3.1			2.8		3.2		欠
	13																	1.4	1.4			1.1		2.0		欠
	14																	0.9	0.7			2.0		1.3		0.1
	15																	0.2	0.1			2.3		1.8		0.1
	16																	0.0	0.0			0.0		1.0		0.4
	17																	0.0	0.0			0.0		0.0		10.1
	18																	0.0	0.1			0.0		0.0		10.8
	19																	0.0	0.0			0.0		0.0		4.1
	20																	0.0	0.0			0.0		0.0		2.2
	21																	0.0	0.0			0.0		0.0		0.4
	22																	0.0	0.0			0.0		0.0		0.1
	23																	0.0	0.0			0.0		0.0		0.2
	0																	0.0	0.0			0.0		0.0		0.1
	1																	0.0	0.0			0.0		0.0		0.0
	2																	0.0	0.0			0.0		0.0		0.0
	3																	0.0	0.0			0.0		0.0		0.0
	4																	0.0	0.0			0.0		0.0		1.4
	5																	0.0	0.0			0.0		0.0		0.3
	6																	0.0	0.0			0.0		0.0		0.2
	7																	0.0	0.0			0.0		0.0		0.0
	8																	0.0	0.0			0.0		0.0		0.0
	9																	0.0	0.0			0.0		0.0		4.3
日合計																		7.7	7.6			14.4		38.8		欠
27日	9-10																									
	11																									
	12																									
	13																									
	14																									
	15																									
	16																									
	17																									
	18																									
	19																									
	20																									
	21																									
	22																									
	23																									
	0																									
	1																									
	2																									
	3																									
	4																									
	5																									
	6																									
	7																									
	8																									
	9																									
日合計																										
※総雨量																		399.4	434.7			406.1		197.3		

*総雨量は一連降雨の最終日のみ合計

様式１－９

中部地方整備局　木曽川水系　対象洪水観測所時間雨量表

洪水		S33.7.25																							
日	時	馬瀬川第二ダム中電	西村ダム中電	黒石中電	名倉えん堤中電	上麻生えん堤中電	川辺ダム中電	関電三浦関電	本谷関電	水無沢関電	関電白川関電	王滝川関電	関電西野川関電	常盤関電	関電三岳関電	上小川関電	下之原関電	木曽関電	木曽川関電	伊奈川関電	今朝沢関電	東川関電	読書関電	関電阿寺関電	関電山口関電	関電落合関電
26日	9-10				2.5		2.3					31.4		34.5					27.5						3.0	0.6
	11				7.5		8.8					7.5		10.0					22.0						10.0	3.4
	12				2.8		2.0					4.5		3.3					2.0						4.0	5.0
	13				3.2		2.6					2.3		1.9					3.0						0.0	0.6
	14				1.8		1.0					0.5		0.3					0.0						1.0	0.1
	15				1.5		0.7					1.8		0.5					1.0						0.0	0.0
	16				1.5		1.3					1.9		0.3					0.0						0.0	0.9
	17				0.0		1.8					0.2		0.0					0.0						0.0	1.0
	18				0.0		2.2					0.1		0.0					0.0						1.0	0.3
	19				0.0		0.0					0.2		0.0					0.0						0.0	0.2
	20				0.0		0.0					0.1		0.0					0.0						0.0	0.0
	21				0.0		0.0					0.0		0.0					0.0						0.0	0.0
	22				0.0		0.0					0.0		0.0					0.0						0.0	0.0
	23				0.0		0.0					0.0		0.0					0.0						0.0	0.0
	0				0.0		0.0					0.0		0.0					0.0						0.0	0.0
	1				0.0		0.0					0.0		0.0					0.0						0.0	0.0
	2				0.0		0.0					0.0		0.0					0.0						0.0	0.0
	3				0.0		0.0					0.0		0.0					0.0						0.0	0.0
	4				0.0		0.0					0.0		0.0					0.0						0.0	0.0
	5				0.0		0.0					0.0		0.0					0.0						0.0	0.0
	6				0.0		0.0					0.0		0.0					0.0						0.0	0.0
	7				0.0		0.0					0.0		0.0					0.0						0.0	0.0
	8				0.0		0.0					0.0		0.0					0.0						0.0	0.0
	9				0.0		0.0					0.0		0.0					0.0						0.0	0.0
日合計					20.8		22.7					50.5		50.8					55.5						19.0	12.1
27日	9-10																									
	11																									
	12																									
	13																									
	14																									
	15																									
	16																									
	17																									
	18																									
	19																									
	20																									
	21																									
	22																									
	23																									
	0																									
	1																									
	2																									
	3																									
	4																									
	5																									
	6																									
	7																									
	8																									
	9																									
日合計																										
※総雨量					93.8		53.8					387.4		177.5					208.5						109.0	63.9

*総雨量は一連降雨の最終日のみ合計

様式１－９

中部地方整備局　木曽川水系　対象洪水観測所時間雨量表

洪水		S33.7.25																									
日	時	関電大井 関電	関電笠置 関電	関電丸山 関電	関電兼山 関電	関電今渡 関電	関電桃山 関電																				
26日	9-10			0.6	0.0	0.8																					
	11			5.8	8.0	8.9																					
	12			2.0	1.0	2.1																					
	13			2.3	0.0	3.0																					
	14			0.5	2.0	0.9																					
	15			0.3	0.0	0.3																					
	16			1.6	1.0	0.7																					
	17			1.3	0.0	2.0																					
	18			2.0	1.0	1.5																					
	19			0.4	0.0	0.3																					
	20			0.0	0.0	0.0																					
	21			0.0	0.0	0.0																					
	22			0.0	0.0	0.0																					
	23			0.0	0.0	0.0																					
	0			0.0	0.0	0.0																					
	1			0.0	0.0	0.0																					
	2			0.0	0.0	0.0																					
	3			0.0	0.0	0.0																					
	4			0.0	0.0	0.0																					
	5			0.0	0.0	0.0																					
	6			0.0	0.0	0.0																					
	7			0.0	0.0	0.0																					
	8			0.0	0.0	0.0																					
	9			0.0	0.0	0.0																					
日合計				16.8	13.0	20.5																					
27日	9-10																										
	11																										
	12																										
	13																										
	14																										
	15																										
	16																										
	17																										
	18																										
	19																										
	20																										
	21																										
	22																										
	23																										
	0																										
	1																										
	2																										
	3																										
	4																										
	5																										
	6																										
	7																										
	8																										
	9																										
日合計																											
※総雨量				59.4	31.0	41.6																					

*総雨量は一連降雨の最終日のみ合計

様式１－９

中部地方整備局　木曽川水系　対象洪水観測所時間雨量表

洪水		S35.8.13																								
日	時	高根 国交省	胡桃島 国交省	大西 国交省	湯屋 国交省	下呂 国交省	大原 国交省	小川 国交省	和良 国交省	神土 国交省	黒川 国交省	三川 国交省	今渡 国交省	上麻生 国交省	神淵 国交省	小坊 国交省	カジヤ 国交省	濁河 国交省	上呂 国交省	小和知 国交省	成山 国交省	御嵩 国交省	御岳山 国交省	赤沢 国交省	阿寺 国交省	川上 国交省
10日	9-10	0.1	0.2		欠		欠	0.0	0.0	0.0		0.2		0.0	0.1											
	11	0.0	0.0		欠		欠	0.0	0.0	0.1		0.0		0.0	0.0											
	12	0.0	0.0		0.0		欠	0.0	0.0	0.1		0.0		0.0	0.1											
	13	0.0	1.0		1.5		欠	0.0	0.0	2.0		0.2		0.0	0.0											
	14	0.0	0.5		0.6		欠	0.0	0.0	0.2		0.0		0.0	0.0											
	15	0.0	0.0		0.0		欠	0.0	0.0	0.0		0.4		8.9	6.6											
	16	0.0	0.1		0.0		欠	0.0	0.0	0.0		0.0		0.0	0.0											
	17	0.0	0.0		0.1		欠	0.0	0.0	0.0		0.0		0.0	0.0											
	18	0.0	0.0		0.0		欠	0.0	0.0	0.0		0.0		0.0	0.0											
	19	0.0	0.0		0.0		欠	0.0	0.0	0.0		0.0		0.2	0.1											
	20	0.0	0.0		0.0		欠	0.0	0.0	0.0		0.2		0.6	1.0											
	21	0.0	0.0		0.0		欠	0.0	0.2	0.2		0.4		1.0	0.9											
	22	0.0	0.0		0.0		欠	0.0	0.2	0.0		0.0		0.0	0.1											
	23	0.0	0.0		0.0		欠	0.0	0.0	0.0		0.3		1.2	1.6											
	0	0.1	0.1		0.0		欠	0.0	1.7	0.1		1.5		1.5	1.9											
	1	0.4	0.1		0.0		欠	0.0	1.3	1.0		2.2		6.2	7.3											
	2	3.6	2.1		3.6		欠	欠	15.4	11.5		11.1		8.8	7.9											
	3	1.6	1.5		2.2		欠	欠	0.0	2.0		3.3		1.6	1.9											
	4	1.9	1.1		1.4		2.5	欠	0.0	3.5		2.3		0.5	0.4											
	5	2.2	0.3		4.7		5.5	欠	0.0	0.4		0.2		1.7	4.5											
	6	4.0	4.8		3.0		1.4	欠	0.0	4.7		0.2		0.3	0.3											
	7	4.5	5.2		10.6		0.6	0.0	0.1	8.6		2.3		0.7	0.6											
	8	2.9	1.7		8.6		1.2	0.0	0.0	6.9		0.7		1.3	1.8											
	9	2.8	1.1		4.2		1.6	0.0	0.0	1.5		12.2		3.7	4.4											
日合計		24.1	19.8		欠		欠	欠	18.9	42.8		37.7		38.2	41.5											
11日	9-10	10.1	7.4		14.4		2.9	4.4	3.5	20.8		0.0		12.5	5.0											
	11	5.3	10.0		22.4		2.5	5.2	2.9	4.5		0.0		1.3	2.5											
	12	0.3	1.9		1.0		6.9	6.3	6.8	1.9		1.5		4.2	6.9											
	13	3.2	3.0		1.7		5.4	9.9	5.6	2.1		5.0		12.5	4.4											
	14	1.0	3.8		1.0		3.8	8.1	3.4	14.8		0.1		3.2	2.4											
	15	4.4	10.6		13.4		2.0	4.6	1.4	9.3		0.0		0.7	1.6											
	16	2.0	5.1		7.3		11.4	欠	3.4	0.8		0.0		1.2	3.1											
	17	1.0	0.9		0.7		6.8	欠	5.2	0.0		0.2		0.7	1.5											
	18	0.5	0.1		0.4		4.1	欠	5.1	0.0		0.0		0.5	1.1											
	19	0.0	0.4		0.6		2.7	欠	0.7	0.0		0.8		0.2	0.7											
	20	0.1	0.6		0.2		1.7	欠	0.4	0.0		0.2		0.0	0.1											
	21	0.5	0.4		0.4		2.3	欠	0.4	0.0		3.1		0.8	1.8											
	22	0.3	0.3		0.6		5.6	欠	2.9	0.0		1.5		0.3	1.1											
	23	0.9	1.5		2.2		14.0	欠	3.9	1.3		0.7		3.7	2.7											
	0	0.3	0.2		1.5		3.7	0.0	2.6	0.1		0.0		1.0	0.6											
	1	0.2	0.8		3.8		1.9	0.0	1.2	0.5		17.3		0.2	0.8											
	2	0.0	0.3		1.5		3.2	0.0	2.0	0.3		0.0		0.1	0.0											
	3	0.4	0.7		0.4		1.8	0.0	2.6	1.5		2.4		0.2	1.3											
	4	0.4	2.0		6.5		2.9	0.0	2.0	1.1		0.0		0.2	0.9											
	5	0.2	0.6		0.0		10.4	0.0	1.1	0.9		0.0		1.3	0.6											
	6	0.7	0.6		0.0		3.4	0.0	0.4	0.6		0.0		2.0	0.8											
	7	0.4	0.1		0.0		0.8	0.0	0.1	0.0		0.6		0.0	0.1											
	8	0.0	0.0		0.0		0.8	0.0	0.8	0.0		1.8		0.2	0.0											
	9	0.0	0.0		0.2		1.5	0.0	0.4	0.0		5.8		0.0	4.7											
日合計		32.2	51.3		80.2		102.5	欠	58.8	60.5		41.0		47.0	44.7											

様式１－９

中部地方整備局　木曽川水系　対象洪水観測所時間雨量表

洪水　S35.8.13

日	時	福岡 国交省	霧ヶ原 国交省	蘭 国交省	滑川 国交省	滑川第２ 国交省	浦川 国交省	下山沢 国交省	長者畑 国交省	落合 国交省	馬籠 国交省	正ヶ根 国交省	岡の平 国交省	藪原 国交省	西野川 国交省	福島 国交省	三浦 国交省	王滝 国交省	三留野 国交省	福岡（自） 国交省	笠置 国交省	丸山 国交省	桃山 国交省	須原 国交省	渡合 国交省	恵那 国交省
10日	9-10													欠		0.0	0.0	0.3			欠					
	11													欠		0.2	0.0	0.2			欠					
	12													欠		0.0	0.0	0.0			欠					
	13													欠		0.2	6.0	0.4			欠					
	14													欠		0.4	3.1	0.5			欠					
	15													欠		0.0	0.0	0.0			欠					
	16													欠		0.0	0.0	0.0			欠					
	17													欠		0.0	0.0	0.0			欠					
	18													欠		0.0	0.0	0.0			欠					
	19													欠		0.0	0.0	0.0			欠					
	20													欠		0.0	0.0	0.0			欠					
	21													欠		0.0	0.0	0.0			欠					
	22													欠		0.0	0.1	0.0			欠					
	23													欠		0.0	0.0	0.1			欠					
	0													欠		0.0	0.1	0.3			欠					
	1													欠		0.0	0.5	0.2			欠					
	2													欠		0.7	3.2	4.7			欠					
	3													欠		15.3	3.0	4.1			欠					
	4													欠		4.8	1.9	3.9			欠					
	5													欠		5.9	2.1	9.9			欠					
	6													欠		4.1	2.6	4.0			欠					
	7													欠		20.9	11.4	9.3			欠					
	8													欠		5.8	6.0	6.8			欠					
	9													欠		9.7	5.0	7.0			欠					
日合計														欠		68.0	45.0	51.7			欠					
11日	9-10													0.0		10.3	17.0	23.5			欠					
	11													4.0		2.5	9.4	5.7			欠					
	12													3.9		3.3	8.2	6.2			欠					
	13													8.8		5.3	7.2	6.4			欠					
	14													4.4		7.3	24.7	5.2			欠					
	15													0.7		1.3	26.5	5.2			欠					
	16													1.0		1.5	14.1	3.2			欠					
	17													0.0		0.5	6.3	1.6			欠					
	18													0.8		0.4	1.0	0.2			欠					
	19													0.6		0.2	2.5	0.1			欠					
	20													0.1		0.1	0.6	0.2			欠					
	21													0.6		0.9	2.3	0.8			欠					
	22													0.4		0.8	3.4	1.3			欠					
	23													0.3		0.3	6.5	1.0			欠					
	0													0.3		1.5	2.5	1.4			欠					
	1													2.3		2.4	4.9	4.2			欠					
	2													2.9		1.0	3.1	1.4			欠					
	3													0.5		0.4	4.6	3.6			欠					
	4													0.8		1.8	3.8	1.8			欠					
	5													0.3		0.5	7.2	0.5			欠					
	6													0.5		0.3	0.7	0.0			欠					
	7													0.4		0.0	0.1	0.4			欠					
	8													0.0		0.0	0.3	0.2			欠					
	9													0.0		0.0	0.6	0.0			欠					
日合計														33.6		42.6	157.5	74.1			欠					

様式１－９

中部地方整備局　木曽川水系　対象洪水観測所時間雨量表

洪水　S35.8.13

日	時	岩村 国交省	大井 国交省	根の上 国交省	付知 国交省	木祖 国交省	船山 気象庁	久々野 気象庁	宮ノ前 気象庁	気象庁 高根 気象庁	高城山 気象庁	萩原 気象庁	宮地 気象庁	金山 気象庁	気象庁 付知 気象庁	三界山 気象庁	見行山 気象庁	気象庁 黒川 気象庁	伽藍 気象庁	美濃加茂 気象庁	可児川 気象庁	柄石峠 気象庁	気象庁 恵那 気象庁	中津川 気象庁	三森山 気象庁	気象庁 丸山 気象庁
10日	9-10	2.3						0.0	0.0	0.0	欠	0.0	0.0			0.0	0.0				0.0	0.0	1.0	0.4	1.0	0.0
	11	0.7						0.0	0.5	0.0	欠	0.5	0.0			0.0	1.0				0.0	0.0	0.5	0.4	2.0	0.0
	12	0.3						0.0	0.0	0.0	欠	0.0	0.0			0.0	0.0				0.0	0.0	0.0	0.0	0.0	0.0
	13	0.0						0.0	0.5	0.0	欠	0.0	5.0			1.0	0.0				0.0	0.0	0.5	0.3	1.0	0.0
	14	0.0						0.0	1.0	0.0	欠	4.5	0.0			1.0	0.0				0.0	0.0	0.0	0.0	1.0	0.0
	15	0.0						1.7	0.0	0.0	欠	0.0	0.0			0.0	0.0				0.0	0.0	0.0	0.0	0.0	2.5
	16	0.0						0.0	0.0	0.0	0.0	0.0	0.0			0.0	0.0				0.0	0.0	0.0	0.0	0.0	0.0
	17	0.0						0.0	0.0	0.0	0.0	0.0	0.0			0.0	0.0				0.0	0.0	0.0	0.0	0.0	0.0
	18	0.0						0.0	0.0	0.0	0.0	0.0	0.0			0.0	0.0				0.0	0.0	0.0	0.0	0.0	0.0
	19	0.0						0.0	0.0	0.0	0.0	0.0	0.0			0.0	0.0				1.0	0.0	0.0	0.0	0.0	0.0
	20	0.1						0.0	0.0	0.0	0.0	0.0	0.0			0.0	0.0				1.0	0.0	0.0	0.0	0.0	0.5
	21	0.1						0.0	0.0	0.0	0.0	0.5	0.0			0.0	0.0				0.5	2.0	0.0	0.0	0.0	1.0
	22	0.2						0.0	0.0	0.0	欠	0.0	0.0			0.0	欠				0.0	0.0	0.0	0.0	0.0	0.0
	23	0.6						0.0	0.0	0.0	欠	0.0	0.0			0.0	欠				6.5	1.0	0.0	0.0	0.0	2.0
	0	2.4						0.0	0.0	0.2	欠	0.0	0.0			0.0	欠				1.0	3.0	1.0	0.0	0.0	2.0
	1	6.2						0.5	0.0	0.4	欠	0.5	0.5			欠	欠				13.5	0.0	7.5	0.7	欠	6.5
	2	2.5						1.7	1.0	3.5	欠	1.5	14.0			欠	欠				8.5	欠	5.5	5.3	欠	8.5
	3	1.7						2.0	1.5	1.6	欠	0.5	2.5			2.0	7.0				1.0	欠	3.0	2.2	6.0	1.5
	4	1.3						0.7	1.0	1.5	欠	1.5	7.0			3.0	1.0				0.0	0.0	1.5	1.4	3.0	0.5
	5	3.2						2.7	1.0	2.6	欠	4.0	1.0			4.0	3.0				2.0	1.0	2.0	1.4	2.0	2.0
	6	16.9						1.4	1.5	3.6	欠	3.0	5.0			3.0	1.0				0.5	1.0	18.5	3.8	3.0	0.0
	7	16.4						7.7	5.5	4.8	欠	16.0	19.5			2.0	4.0				0.5	1.0	19.5	19.3	17.0	1.0
	8	7.1						11.0	3.0	2.9	欠	4.0	8.5			14.0	1.0				1.5	9.0	6.0	1.6	4.0	1.0
	9	4.0						2.9	2.0	2.8	欠	7.0	10.0			13.0	8.0				3.0	30.0	9.5	1.4	12.0	4.0
日合計		66.0						32.3	18.5	23.9	欠	43.5	73.0			欠	欠				40.5	欠	76.0	38.2	欠	33.0
11日	9-10	11.2						8.4	6.5	11.1	欠	15.0	6.0			16.0	14.0				14.5	2.0	17.5	15.4	9.0	12.0
	11	2.4						16.8	9.0	4.6	欠	11.5	0.0			4.0	1.0				2.0	0.0	3.0	0.6	0.0	1.0
	12	2.6						0.5	2.5	0.3	欠	1.5	3.0			3.0	0.0				1.0	7.0	5.0	12.5	1.0	1.5
	13	3.1						1.4	2.5	3.3	欠	8.5	1.5			4.0	5.0				12.0	2.0	2.5	0.4	3.0	11.0
	14	19.0						6.3	3.5	1.0	欠	7.0	2.5			4.0	1.0				4.0	1.0	24.0	9.0	3.0	3.5
	15	5.1						13.9	10.0	4.6	欠	1.0	24.5			8.0	3.0				0.5	0.0	12.0	1.4	1.0	1.0
	16	5.4						1.3	4.0	1.6	欠	5.5	1.0			2.0	0.0				0.0	0.0	3.0	1.4	0.0	0.0
	17	2.3						1.5	1.0	1.1	欠	1.5	0.0			2.0	0.0				0.5	0.0	0.0	0.4	1.0	0.0
	18	0.0						0.1	0.0	0.5	欠	3.0	0.5			0.0	0.0				0.0	0.0	0.0	0.0	0.0	0.5
	19	0.0						0.8	0.0	0.1	欠	0.5	0.0			0.0	0.0				0.0	0.0	0.0	0.0	0.0	0.0
	20	0.3						欠	1.0	0.1	欠	0.0	0.5			0.0	0.0				0.0	0.0	0.0	0.1	0.0	0.0
	21	0.1						0.3	0.5	0.5	欠	0.5	0.5			1.0	0.0				0.0	0.0	0.5	0.1	1.0	0.0
	22	0.1						欠	0.5	0.2	欠	1.0	0.5			欠	欠				2.0	0.0	0.0	0.1	欠	1.5
	23	0.2						欠	0.0	1.2	欠	5.5	2.5			欠	欠				2.0	欠	0.0	0.4	欠	2.0
	0	0.1						欠	0.0	0.2	欠	5.5	1.0			欠	欠				0.5	欠	0.0	1.8	欠	0.5
	1	0.1						欠	0.5	0.4	欠	5.0	1.0			欠	欠				0.0	欠	0.5	0.3	欠	0.5
	2	0.3						欠	0.5	0.0	欠	1.0	1.0			欠	欠				0.0	欠	0.5	0.0	欠	0.0
	3	1.3						欠	0.0	0.3	欠	4.0	2.5			欠	欠				0.5	欠	0.5	0.4	欠	0.5
	4	0.1						欠	2.0	0.4	欠	3.0	1.5			欠	欠				2.0	欠	0.0	0.1	欠	1.0
	5	0.0						欠	0.0	0.2	欠	2.5	3.0			欠	欠				1.5	欠	0.0	0.0	欠	2.0
	6	0.0						欠	1.0	0.6	欠	1.0	1.0			欠	欠				0.0	0.0	0.0	0.0	欠	0.5
	7	0.0						欠	0.0	0.4	欠	0.5	0.0			0.0	0.0				0.0	0.0	0.0	0.0	欠	0.0
	8	0.1						欠	0.0	0.0	欠	2.0	0.0			1.0	0.0				0.0	0.0	0.5	0.0	欠	0.0
	9	0.1						欠	0.0	0.0	欠	0.5	0.0			0.0	0.0				0.0	0.0	0.0	0.2	0.0	0.0
日合計		53.9						欠	45.0	32.7	欠	87.0	54.0			欠	欠				43.0	欠	69.5	44.6	欠	39.0

様式１－９

中部地方整備局　木曽川水系　対象洪水観測所時間雨量表

洪水		S35.8.13																							
日	時	八百津 気象庁	加子母 気象庁	久田見 気象庁	奥屋 気象庁	新田 気象庁	気象庁 濁河 気象庁	カオレ 気象庁	開田 気象庁	気象庁 桃山 気象庁	南木曽 気象庁	三岳 気象庁	木曽福島 気象庁	気象庁 赤沢 気象庁	恵那山 気象庁	気象庁 御岳山 気象庁	気象庁 須原 気象庁	摺古木山 気象庁	野麦峠 気象庁	牧尾ダム 水機構	ウグイ川 水機構	三笠 水機構	池の越 水機構	阿木川 ダム 水機構	狸沢 水機構	大根木 水機構
10日	9-10		0.5	0.0	0.0	1.0	0.0	1.0				0.0		0.0	3.0	0.0	0.3	0.0	0.0							
	11		0.0	0.0	0.0	0.0	0.0	1.0				0.0		1.0	1.0	1.0	0.1	0.0	0.0							
	12		0.0	0.0	0.0	0.0	0.0	0.0				0.0		0.0	0.0	0.0	0.0	0.0	0.0							
	13		0.0	0.0	1.0	0.0	4.0	0.0				0.0		0.0	0.0	0.0	0.3	0.0	1.0							
	14		0.0	0.0	0.0	0.0	1.0	0.0				0.0		0.0	1.0	1.0	0.0	1.0	1.0							
	15		0.0	3.0	0.0	0.0	0.0	0.0				0.0		0.0	0.0	0.0	0.0	0.0	0.0							
	16		0.0	0.0	0.0	0.0	0.0	0.0				0.0		0.0	0.0	0.0	0.0	0.0	0.0							
	17		0.0	0.0	0.0	0.0	0.0	0.0				0.0		0.0	0.0	0.0	0.0	0.0	0.0							
	18		0.0	0.0	0.0	0.0	0.0	0.0				0.0		0.0	0.0	0.0	0.0	0.0	0.0							
	19		0.0	0.5	0.0	0.0	0.0	0.0				0.0		0.0	0.0	0.0	0.0	0.0	0.0							
	20		0.0	0.5	0.0	0.0	0.0	0.0				0.0		0.0	0.0	0.0	0.0	0.0	0.0							
	21		0.0	0.0	0.0	0.0	0.0	0.0				0.0		0.0	1.0	0.0	0.0	0.0	0.0							
	22		0.0	0.0	0.0	0.0	0.0	0.0				0.0		0.0	0.0	0.0	0.0	0.0	0.0							
	23		0.0	0.5	0.0	0.0	0.0	0.0				0.0		0.0	3.0	0.0	0.0	0.0	0.0							
	0		0.5	0.5	0.0	0.0	0.0	0.0				0.0		0.0	0.0	0.0	0.4	0.0	0.0							
	1		0.0	16.0	0.0	5.0	0.0	2.0				0.0		0.0	0.0	1.4	0.3	2.0	0.0							
	2		4.0	2.0	1.0	1.0	4.0	11.0				9.0		13.0	0.0	4.9	10.2	6.0	0.0							
	3		1.0	3.5	5.0	3.0	1.0	3.0				8.0		8.0	0.0	3.0	6.0	6.0	6.0							
	4		2.0	2.0	2.0	2.0	1.0	2.0				7.0		6.0	0.0	2.5	3.3	4.0	3.0							
	5		3.5	0.5	1.0	5.0	6.0	1.0				5.0		7.0	40.0	5.8	5.4	15.0	4.0							
	6		7.5	0.5	4.0	14.0	2.0	4.0				5.0		4.0	27.0	8.0	2.4	5.0	3.0							
	7		10.0	2.0	7.0	17.0	9.0	10.0				11.0		14.0	27.0	7.0	8.9	9.0	6.0							
	8		11.0	1.0	12.0	5.0	7.0	16.0				9.0		6.0	5.0	10.0	7.5	9.0	8.0							
	9		5.0	17.0	2.0	13.0	4.0	4.0				8.0		8.0	13.0	7.0	5.5	6.0	4.0							
日合計			45.0	49.5	35.0	66.0	39.0	55.0				62.0		67.0	121.0	51.6	50.6	63.0	36.0							
11日	9-10		20.0	27.0	17.0	10.0	10.0	17.0				17.0		25.0	15.0	15.0	8.2	8.0	9.0							
	11		4.5	0.5	12.0	5.0	12.0	39.0				13.0		4.0	3.0	10.0	2.4	7.0	15.0							
	12		4.5	1.5	1.0	2.0	5.0	1.0				8.0		9.0	16.0	3.0	2.7	5.0	4.0							
	13		1.5	12.0	7.0	8.0	3.0	9.0				7.0		5.0	3.0	7.0	6.0	7.0	12.0							
	14		10.5	2.0	1.0	31.0	3.0	4.0				4.0		4.0	0.0	4.0	5.9	19.0	2.0							
	15		23.0	1.5	8.0	4.0	15.0	8.0				3.0		6.0	10.0	12.0	0.6	2.0	4.0							
	16		4.0	0.0	2.0	0.0	2.0	3.0				3.0		4.0	5.0	4.0	0.7	2.0	6.0							
	17		1.0	0.0	2.0	0.0	2.0	4.0				3.0		2.0	1.0	4.0	0.1	2.0	4.0							
	18		0.0	0.0	1.0	0.0	0.0	1.0				0.0		0.0	1.0	3.0	0.1	3.0	0.0							
	19		0.0	0.0	0.0	0.0	0.0	0.0				0.0		1.0	0.0	2.0	0.0	2.0	2.0							
	20		0.5	0.0	0.0	0.0	0.0	0.0				0.0		1.0	4.0	1.0	0.2	2.0	1.0							
	21		0.0	0.5	0.0	0.0	1.0	0.0				1.0		1.0	1.0	3.0	0.1	3.0	1.0							
	22		0.0	1.5	0.0	1.0	1.0	0.0				0.0		2.0	0.0	4.0	0.0	1.0	2.0							
	23		1.0	2.0	0.0	0.0	1.0	1.0				1.0		2.0	0.0	4.7	0.1	欠	1.0							
	0		0.5	0.5	0.0	4.0	1.0	0.0				0.0		1.0	0.0	2.9	0.3	欠	2.0							
	1		1.5	2.0	1.0	2.0	2.0	2.0				4.0		5.0	0.0	4.5	2.6	欠	1.0							
	2		2.0	0.0	4.0	1.0	1.0	3.0				0.0		2.0	0.0	3.2	1.5	欠	1.0							
	3		1.0	1.0	2.0	3.0	3.0	3.0				4.0		3.0	0.0	6.0	3.1	欠	1.0							
	4		2.0	2.5	3.0	2.0	5.0	1.0				3.0		5.0	0.0	5.0	0.6	欠	1.0							
	5		0.5	3.0	3.0	1.0	2.0	4.0				0.0		2.0	0.0	7.0	0.2	欠	2.0							
	6		0.5	0.0	0.0	0.0	0.0	2.0				0.0		0.0	0.0	3.0	0.1	欠	0.0							
	7		0.0	0.5	0.0	0.0	0.0	0.0				0.0		0.0	0.0	3.0	0.0	0.0	0.0							
	8		0.0	0.0	0.0	0.0	0.0	0.0				1.0		1.0	0.0	2.0	0.4	1.0	1.0							
	9		0.0	0.0	0.0	1.0	0.0	0.0				0.0		0.0	51.0	3.0	0.0	1.0	0.0							
日合計			78.5	58.0	64.0	75.0	69.0	102.0				72.0		85.0	110.0	116.3	35.9	欠	72.0							

様式１－９

中部地方整備局　木曽川水系　対象洪水観測所時間雨量表

洪水		S35.8.13																								
日	時	水機構 岩村 水機構	岩屋 水機構	水機構 西村 水機構	弓掛 水機構	数河 水機構	水機構 川上 水機構	日出雲 水機構	楢谷 水機構	ワサビ沢 水機構	池の沢 水機構	味噌川ダムサイト 水機構	味噌川 ダム地点 水機構	野麦 中電	高根第一 ダム 中電	高根第二 ダム 中電	一之宿 中電	秋神ダム 中電	朝日ダム 中電	久々野 ダム 中電	大洞 中電	東上田 ダム 中電	瀬戸第一 えん堤 中電	下原ダム 中電	大船渡 えん堤 中電	七宗 えん堤 中電
	9-10																	0.0	0.0			0.1			0.0	0.0
	11																	0.0	0.0			0.1			0.0	0.0
	12																	0.0	0.0			0.0			0.0	0.0
	13																	0.0	0.0			0.0			0.0	0.0
	14																	4.8	0.4			0.8			0.0	0.0
	15																	0.0	0.0			0.0			0.0	0.0
	16																	0.0	0.0			0.0			欠	欠
	17																	0.0	0.0			0.6			欠	欠
	18																	0.0	0.0			0.0			欠	欠
	19																	0.0	0.0			0.0			欠	欠
	20																	0.0	0.0			0.0			欠	欠
10日	21																	0.0	0.0			0.0			欠	欠
	22																	0.0	0.0			0.0			欠	欠
	23																	0.0	0.0			0.0			欠	欠
	0																	0.0	0.0			0.0			欠	欠
	1																	0.0	0.0			0.0			欠	欠
	2																	0.6	2.0			2.8			欠	欠
	3																	1.2	2.0			2.5			欠	欠
	4																	1.2	0.8			1.5			欠	欠
	5																	2.0	2.0			3.0			欠	欠
	6																	1.0	1.2			3.0			欠	欠
	7																	4.0	6.0			8.0			欠	欠
	8																	2.3	2.5			7.3			欠	欠
	9																	0.7	1.0			3.3			欠	欠
日合計																		17.8	17.9			33.0			欠	欠
	9-10																	3.7	4.0			5.5			欠	欠
	11																	6.5	2.6			20.7			欠	欠
	12																	0.8	0.8			1.4			欠	欠
	13																	1.0	0.8			1.2			欠	欠
	14																	2.0	3.4			6.0			欠	欠
	15																	5.7	8.5			10.6			欠	欠
	16																	1.7	2.0			4.2			欠	欠
	17																	1.3	0.7			0.7			欠	欠
	18																	0.0	0.0			1.9			欠	欠
	19																	0.0	0.0			0.6			欠	欠
	20																	0.0	0.0			0.1			欠	欠
11日	21																	0.0	0.0			0.3			欠	欠
	22																	0.0	0.0			0.5			欠	欠
	23																	0.0	0.4			1.7			欠	欠
	0																	0.0	0.0			3.0			欠	欠
	1																	0.0	0.0			3.1			欠	欠
	2																	0.0	0.0			1.5			欠	欠
	3																	0.0	0.0			0.3			欠	欠
	4																	0.0	0.0			2.8			欠	欠
	5																	1.0	0.8			1.2			欠	欠
	6																	0.8	0.6			1.0			欠	欠
	7																	0.4	0.2			0.4			欠	欠
	8																	0.0	0.0			0.1			欠	欠
	9																	0.0	0.0			0.3			欠	欠
日合計																		24.9	24.8			69.1			欠	欠

様式１－９

中部地方整備局　木曽川水系　対象洪水観測所時間雨量表

洪水		S35.8.13																							
日	時	馬瀬川 第二ダム 中電	西村ダム 中電	黒石 中電	名倉 えん堤 中電	上麻生 えん堤 中電	川辺ダム 中電	関電三浦 関電	本谷 関電	水無沢 関電	関電白川 関電	王滝川 関電	関電 西野川 関電	常盤 関電	関電三岳 関電	上小川 関電	下之原 関電	木曽 関電	木曽川 関電	伊奈川 関電	今朝沢 関電	東川 関電	読書 関電	関電阿寺 関電	関電山口 関電	関電落合 関電
10日	9-10				0.0		0.0					0.6		0.1					0.0						1.0	0.2
	11				0.0		0.0					0.2		0.3					0.0						1.0	0.7
	12				0.0		0.0					0.3		0.0					0.0						0.0	0.0
	13				0.0		0.0					0.0		0.0					0.0						0.0	0.4
	14				0.0		0.0					0.0		0.0					0.0						0.0	0.0
	15				0.0		0.0					0.0		0.0					0.0						0.0	0.0
	16				0.0		0.0					0.0		0.0					0.0						0.0	0.0
	17				0.0		0.0					0.0		0.0					0.0						0.0	0.0
	18				0.0		0.0					0.0		0.0					0.0						0.0	0.0
	19				0.0		0.0					0.0		0.0					0.0						0.0	0.0
	20				0.0		1.3					0.0		0.0					0.0						0.0	0.0
	21				0.6		1.0					0.0		0.0					0.0						0.0	0.0
	22				0.1		0.0					0.0		0.0					0.0						0.0	0.0
	23				0.0		6.5					0.0		0.0					0.0						0.0	0.0
	0				0.0		0.0					0.0		0.0					0.0						0.0	0.0
	1				4.0		9.5					0.0		1.0					0.0						0.0	1.5
	2				15.6		2.1					1.2		7.5					0.0						7.0	3.6
	3				7.5		2.0					5.0		9.0					13.0						3.0	2.8
	4				2.2		0.0					1.0		8.0					5.0						0.0	0.7
	5				0.0		0.0					3.6		4.2					6.0						10.0	2.3
	6				0.7		0.0					4.2		6.0					5.0						3.0	4.0
	7				2.2		0.2					13.5		11.5					11.0						11.0	13.8
	8				2.8		0.3					10.0		11.0					10.0						5.0	1.5
	9				9.8		1.8					6.5		7.7					8.0						5.0	10.3
日合計					45.5		24.7					46.1		66.3					58.0						46.0	41.8
11日	9-10				20.0		6.8					18.5		18.5					12.0						33.0	29.3
	11				2.7		0.7					8.5		13.3					4.0						2.0	0.7
	12				2.5		1.8					2.3		8.1					1.0						9.0	11.9
	13				10.0		3.7					5.0		7.8					7.0						2.0	1.0
	14				2.5		0.7					5.6		3.5					5.0						5.0	6.3
	15				1.0		0.8					13.7		3.1					1.0						3.0	3.1
	16				1.2		2.0					3.5		0.3					2.0						2.0	1.0
	17				0.7		0.2					2.8		2.7					1.0						1.0	0.4
	18				0.6		0.5					0.2		0.1					0.0						0.0	0.0
	19				0.5		0.1					0.8		0.5					0.0						0.0	0.0
	20				0.0		0.0					0.4		0.3					0.0						0.0	0.0
	21				0.5		1.0					1.4		1.0					0.0						0.0	0.2
	22				0.7		0.0					1.5		1.0					1.0						0.0	0.0
	23				3.1		0.5					4.3		0.5					0.0						0.0	0.5
	0				2.6		0.5					1.4		0.5					2.0						1.0	1.8
	1				0.9		0.0					8.5		4.5					3.0						2.0	1.0
	2				0.1		0.0					5.5		0.5					2.0						2.0	0.2
	3				0.9		0.0					3.5		3.5					1.0						1.0	0.4
	4				1.2		0.0					4.0		3.5					1.0						2.0	0.0
	5				0.8		2.5					3.0		0.5					1.0						0.0	0.1
	6				0.6		0.7					2.4		0.3					0.0						0.0	0.0
	7				0.0		0.0					0.9		0.7					0.0						0.0	0.0
	8				0.0		0.0					1.5		0.0					0.0						0.0	0.0
	9				0.0		0.0					1.3		0.6					0.0						0.0	0.0
日合計					53.1		22.5					100.5		75.3					44.0						65.0	57.9

様式１－９

中部地方整備局　木曽川水系　対象洪水観測所時間雨量表

洪水		S35.8.13																									
日	時	関電大井 関電	関電笠置 関電	関電丸山 関電	関電兼山 関電	関電今渡 関電	関電桃山 関電																				
10日	9-10	0.3		0.0	0.0	0.0																					
	11	0.7		0.0	0.0	0.0																					
	12	0.0		0.0	0.0	0.0																					
	13	0.0		0.0	0.0	0.0																					
	14	0.8		0.0	0.0	2.9																					
	15	0.0		2.0	0.0	0.0																					
	16	0.0		0.0	0.0	0.0																					
	17	0.0		0.0	0.0	0.0																					
	18	0.0		0.0	0.0	0.0																					
	19	0.0		0.1	0.0	0.4																					
	20	0.0		0.2	1.0	1.4																					
	21	0.1		1.3	1.0	0.8																					
	22	0.0		0.0	0.0	0.0																					
	23	0.0		0.6	7.0	8.0																					
	0	0.0		0.8	1.0	3.2																					
	1	6.2		5.5	8.0	3.3																					
	2	13.0		8.0	10.0	9.5																					
	3	2.6		0.0	1.0	1.5																					
	4	1.8		0.0	0.0	0.0																					
	5	3.3		0.0	2.0	0.2																					
	6	18.0		0.0	0.0	0.0																					
	7	19.8		1.9	0.0	0.2																					
	8	6.7		0.8	2.0	0.3																					
	9	11.0		5.3	3.0	1.3																					
日合計		84.3		26.5	36.0	33.0																					
11日	9-10	16.2		20.0	9.0	4.1																					
	11	1.8		0.0	3.0	0.4																					
	12	4.7		0.0	5.0	5.9																					
	13	2.7		11.9	5.0	2.0																					
	14	16.6		2.3	1.0	0.2																					
	15	13.0		0.3	0.0	3.2																					
	16	3.2		0.6	1.0	4.2																					
	17	0.1		0.1	0.0	0.3																					
	18	0.0		0.4	0.0	0.6																					
	19	0.0		0.0	0.0	0.3																					
	20	0.0		0.0	0.0	0.0																					
	21	0.0		0.0	1.0	0.8																					
	22	0.0		1.1	0.0	0.0																					
	23	0.5		1.0	3.0	1.7																					
	0	0.0		0.6	0.0	0.1																					
	1	0.4		0.4	1.0	0.2																					
	2	0.3		0.1	0.0	0.0																					
	3	0.3		0.4	0.0	0.0																					
	4	0.8		0.5	0.0	0.6																					
	5	0.1		0.0	2.0	2.5																					
	6	0.0		0.0	1.0	0.3																					
	7	0.0		0.0	0.0	0.0																					
	8	0.2		0.0	0.0	0.0																					
	9	0.9		0.0	0.0	0.0																					
日合計		61.8		39.7	32.0	27.4																					

様式１－９

中部地方整備局　木曽川水系　対象洪水観測所時間雨量表

洪水		S35.8.13																								
日	時	高根 国交省	胡桃島 国交省	大西 国交省	湯屋 国交省	下呂 国交省	大原 国交省	小川 国交省	和良 国交省	神土 国交省	黒川 国交省	三川 国交省	今渡 国交省	上麻生 国交省	神淵 国交省	小坊 国交省	カジヤ 国交省	濁河 国交省	上呂 国交省	小和知 国交省	成山 国交省	御嵩 国交省	御岳山 国交省	赤沢 国交省	阿寺 国交省	川上 国交省
12日	9-10	0.0	0.0		欠		0.5	0.3	0.0	0.2		12.4		0.0	1.5											
	11	0.0	0.0		1.1		4.4	9.7	7.0	1.7		0.8		0.0	0.0											
	12	1.0	0.5		1.7		7.2	2.6	0.8	0.2		2.1		0.0	0.0											
	13	0.0	0.0		0.0		9.2	0.2	0.0	3.6		3.4		0.0	0.0											
	14	1.0	1.2		4.4		4.5	欠	0.4	0.4		1.2		0.0	0.0											
	15	2.1	0.8		欠		1.5	欠	1.0	0.0		9.4		0.2	0.0											
	16	3.8	0.4		0.7		0.8	欠	0.0	0.2		4.2		0.0	0.0											
	17	0.0	0.2		0.8		0.1	欠	0.0	0.0		0.3		0.5	1.3											
	18	0.0	0.0		0.3		2.5	欠	0.1	2.3		0.0		4.4	1.6											
	19	0.0	0.0		0.7		0.2	欠	0.4	0.0		0.0		0.7	0.8											
	20	0.0	0.0		1.0		1.4	欠	0.7	2.0		0.1		0.3	0.9											
	21	0.0	0.4		6.4		3.3	0.0	2.4	0.1		0.0		0.3	2.6											
	22	0.0	0.0		0.1		1.1	0.0	0.9	0.4		0.1		1.6	1.7											
	23	0.1	0.1		欠		欠	0.0	5.4	1.5		0.6		1.6	1.6											
	0	3.8	1.9		6.4		6.2	0.0	6.3	5.1		0.0		7.6	6.0											
	1	2.9	3.5		6.4		5.8	0.0	6.7	5.9		0.0		6.2	6.9											
	2	4.8	6.0		7.8		7.1	0.0	7.6	6.3		0.0		8.6	10.3											
	3	5.0	6.6		9.0		11.9	0.0	12.4	10.4		0.0		9.2	7.6											
	4	6.2	6.4		8.5		11.7	0.0	13.9	5.2		0.0		7.8	10.6											
	5	5.2	5.0		8.4		欠	0.0	20.3	6.0		0.0		8.0	18.0											
	6	7.6	9.0		19.2		欠	0.0	11.9	17.1		0.0		12.6	16.0											
	7	8.6	9.3		16.2		欠	0.0	13.6	5.4		0.0		2.5	2.9											
	8	19.0	31.2		39.3		7.1	0.0	8.0	3.0		0.0		0.1	4.7											
	9	5.8	13.5		21.8		0.1	0.0	19.1	2.2		37.4		0.0	3.9											
日合計		76.9	96.0		欠		欠	欠	138.9	79.2		72.0		72.2	98.9											
13日	9-10	3.9	12.4		7.2		0.7	0.0	19.8	0.4		0.0		0.0	0.3											
	11	0.2	0.6		3.8		0.5	1.2	0.0	1.2		0.0		0.0	1.1											
	12	0.2	0.6		1.5		3.1	3.2	0.4	2.0		1.6		0.5	0.2											
	13	1.2	1.3		1.3		0.1	4.4	0.0	3.5		0.0		0.0	0.0											
	14	0.0	0.3		欠		0.1	0.0	0.0	0.0		0.0		0.0	0.0											
	15	0.0	0.1		0.0		0.0	0.0	0.0	0.0		0.0		0.0	0.2											
	16	0.0	0.0		0.0		0.1	0.0	0.5	4.7		0.0		0.0	0.4											
	17	1.9	0.0		18.1		3.4	0.3	3.2	3.5		0.0		0.0	0.1											
	18	0.1	1.8		28.0		0.0	3.0	22.1	1.4		0.0		0.1	1.7											
	19	1.2	1.8		8.1		0.0	1.5	8.9	3.9		0.9		0.0	1.0											
	20	0.3	0.9		欠		0.4	欠	1.3	1.1		0.2		1.1	0.1											
	21	0.0	0.1		0.1		0.3	欠	2.0	4.4		3.0		2.0	2.5											
	22	1.2	1.0		1.2		1.1	欠	0.0	0.2		1.5		0.8	0.8											
	23	0.1	0.2		欠		0.2	欠	0.0	3.7		0.7		0.1	0.3											
	0	0.0	0.0		0.0		1.0	欠	0.0	0.2		0.0		0.0	0.1											
	1	2.5	0.1		4.3		1.1	欠	0.0	4.4		17.6		25.2	0.0											
	2	13.0	8.8		2.6		0.0	欠	0.0	2.5		0.0		0.5	4.9											
	3	1.3	1.9		2.1		1.0	欠	0.0	7.7		2.5		1.5	4.2											
	4	0.1	0.3		1.4		0.4	0.0	9.8	8.9		0.0		0.0	0.0											
	5	0.6	0.2		欠		0.2	0.0	1.9	0.2		0.0		0.0	0.0											
	6	0.0	0.0		0.0		0.0	0.0	3.1	0.0		0.0		0.0	0.0											
	7	0.1	0.1		欠		6.7	0.0	1.6	0.0		0.5		0.6	2.1											
	8	0.5	0.6		6.0		0.7	0.0	0.5	15.7		2.0		1.6	1.4											
	9	0.2	0.0		1.5		0.6	0.0	0.7	0.2		7.7		0.8	11.9											
日合計		28.6	33.1		欠		21.7	欠	75.8	69.8		38.2		34.8	33.3											

様式１－９

中部地方整備局　木曽川水系　対象洪水観測所時間雨量表

洪水　S35.8.13

日	時	福岡 国交省	霧ヶ原 国交省	蘭 国交省	滑川 国交省	滑川第２ 国交省	浦川 国交省	下山沢 国交省	長者畑 国交省	落合 国交省	馬籠 国交省	正ヶ根 国交省	岡の平 国交省	藪原 国交省	西野川 国交省	福島 国交省	三浦 国交省	王滝 国交省	三留野 国交省	福岡 (自) 国交省	笠置 国交省	丸山 国交省	桃山 国交省	須原 国交省	渡合 国交省	恵那 国交省
12日	9-10													欠		0.0	0.0	0.4			欠					
	11													欠		0.0	0.0	0.1			欠					
	12													欠		0.0	2.4	0.1			欠					
	13													欠		0.0	1.5	0.8			欠					
	14													0.0		0.0	5.6	1.1			欠					
	15													0.0		0.1	0.5	0.0			欠					
	16													0.5		2.1	2.5	0.0			欠					
	17													0.5		2.4	2.3	0.0			欠					
	18													0.0		0.0	0.4	0.0			欠					
	19													0.0		0.0	0.6	0.1			欠					
	20													0.0		0.0	1.2	3.6			欠					
	21													0.5		0.1	3.3	1.6			欠					
	22													0.0		0.3	0.5	1.0			欠					
	23													3.5		5.6	3.6	4.1			欠					
	0													5.0		9.3	5.0	9.8			欠					
	1													5.0		2.9	6.4	6.5			欠					
	2													8.0		7.0	9.5	8.6			欠					
	3													6.5		5.8	14.3	7.8			欠					
	4													3.2		4.2	7.8	6.1			欠					
	5													6.8		7.9	9.8	7.9			欠					
	6													7.4		6.3	22.6	7.1			欠					
	7													4.0		5.6	24.9	10.3			欠					
	8													2.6		5.3	27.0	10.8			欠					
	9													欠		5.7	34.5	4.2			欠					
日合計														欠		70.6	186.2	92.0			欠					
13日	9-10													5.6		2.6	25.0	10.1			欠					
	11													3.0		5.2	36.7	6.3			欠					
	12													9.0		2.9	2.4	9.5			欠					
	13													0.0		0.3	3.0	3.8			欠					
	14													0.0		0.0	0.0	0.7			欠					
	15													0.0		0.0	0.0	0.0			欠					
	16													0.0		0.1	0.4	0.0			欠					
	17													0.0		0.3	2.7	0.5			欠					
	18													1.2		0.8	0.9	2.9			欠					
	19													1.2		2.8	2.6	1.8			欠					
	20													3.6		2.5	5.5	4.4			欠					
	21													2.2		0.9	3.8	2.8			欠					
	22													1.1		0.8	2.1	2.9			欠					
	23													0.2		0.1	0.2	1.0			欠					
	0													0.0		0.0	0.1	0.1			欠					
	1													1.1		2.7	12.4	3.1			欠					
	2													欠		3.4	16.4	13.2			欠					
	3													10.1		9.8	0.2	7.1			欠					
	4													3.5		10.3	9.8	4.1			欠					
	5													4.3		8.0	0.1	11.3			欠					
	6													0.8		1.7	3.7	0.3			欠					
	7													0.0		0.0	0.0	0.8			欠					
	8													0.1		0.0	0.0	0.0			欠					
	9													欠		0.4	1.9	0.2			欠					
日合計														欠		55.6	129.9	86.9			欠					

様式１－９

中部地方整備局　木曽川水系　対象洪水観測所時間雨量表

洪水		S35.8.13																								
日	時	岩村 国交省	大井 国交省	根の上 国交省	付知 国交省	木祖 国交省	船山 気象庁	久々野 気象庁	宮ノ前 気象庁	気象庁 高根 気象庁	高城山 気象庁	萩原 気象庁	宮地 気象庁	金山 気象庁	気象庁 付知 気象庁	三界山 気象庁	見行山 気象庁	気象庁 黒川 気象庁	伽藍 気象庁	美濃加茂 気象庁	可児川 気象庁	柄石峠 気象庁	気象庁 恵那 気象庁	中津川 気象庁	三森山 気象庁	気象庁 丸山 気象庁
12日	9-10	0.2						欠	0.0	0.0	欠	2.5	0.0			2.0	0.0				0.5	0.0	0.0	欠	0.0	0.0
	11	0.1						欠	0.0	0.0	欠	3.5	1.0			0.0	1.0				0.0	0.0	0.0	欠	0.0	0.0
	12	1.3						欠	0.5	1.0	欠	2.0	2.5			1.0	0.0				0.0	0.0	2.5	欠	0.0	0.0
	13	1.4						欠	0.0	0.1	欠	0.0	2.0			5.0	0.0				0.0	0.0	0.5	欠	0.0	0.0
	14	0.8						欠	2.0	0.1	欠	2.0	5.5			4.0	1.0				0.0	0.0	0.0	欠	0.0	0.0
	15	0.0						9.7	0.0	2.8	欠	0.5	3.0			1.0	6.0				0.0	0.0	0.0	欠	0.0	0.0
	16	0.0						0.1	0.0	4.0	欠	0.0	4.5			0.0	2.0				0.0	0.0	1.0	欠	0.0	0.0
	17	0.0						5.5	0.5	0.0	欠	2.0	2.5			0.0	0.0				0.0	0.0	0.0	欠	0.0	0.0
	18	0.0						0.3	0.0	0.0	欠	10.5	0.0			0.0	1.0				2.5	0.0	0.0	欠	0.0	1.5
	19	4.8						2.1	0.0	0.0	欠	3.5	6.0			0.0	2.0				0.5	2.0	0.0	欠	2.0	0.0
	20	3.4						0.8	0.0	0.0	欠	4.5	3.0			3.0	1.0				0.5	0.0	1.0	欠	0.0	0.0
	21	0.8						3.5	0.0	0.0	欠	0.5	0.0			1.0	0.0				0.0	0.0	1.0	欠	0.0	0.5
	22	3.8						0.0	0.0	0.0	欠	0.0	0.0			1.0	0.0				2.5	1.0	1.0	欠	5.0	1.5
	23	8.4						0.3	0.5	0.0	欠	1.0	1.0			8.0	3.0				4.0	4.0	2.5	欠	7.0	2.0
	0	5.8						1.7	2.0	3.6	欠	5.0	5.0			8.0	3.0				4.5	0.0	3.5	欠	3.0	5.5
	1	6.0						2.7	3.5	3.0	欠	5.5	5.0			8.0	5.0				6.0	1.0	5.5	欠	8.0	7.0
	2	6.0						5.0	5.0	4.7	欠	7.5	8.0			7.0	4.0				8.5	13.0	7.0	欠	4.0	6.5
	3	6.0						4.9	6.0	5.0	欠	10.0	9.0			5.0	4.0				9.5	4.0	7.5	欠	4.0	8.0
	4	9.0						5.2	5.5	6.0	6.0	6.5	5.5			5.0	4.0				7.0	5.0	7.0	欠	2.0	7.5
	5	3.7						4.6	4.5	5.3	11.0	11.5	8.5			8.0	3.0				9.0	7.0	4.0	欠	3.0	6.5
	6	7.3						10.6	10.5	6.0	19.0	23.5	27.5			12.0	7.0				7.0	1.0	7.5	欠	4.0	11.5
	7	1.6						18.8	7.0	10.0	44.0	21.5	19.0			4.0	0.0				0.0	0.0	0.5	欠	3.0	0.0
	8	4.0						51.4	37.5	17.5	47.0	19.5	27.0			6.0	2.0				0.0	0.0	0.5	欠	1.0	0.5
	9	0.7						2.2	14.5	7.6	2.0	27.5	15.0			9.0	0.0				0.5	0.0	0.0	欠	1.0	0.0
日合計		75.1						欠	99.5	76.7	欠	170.5	160.5			98.0	49.0				62.5	38.0	52.5	欠	47.0	58.5
13日	9-10	1.4						欠	3.0	4.0	欠	7.0	10.0			4.0	0.0				0.0	0.0	0.0	欠	1.0	0.0
	11	4.0						欠	0.0	0.1	欠	6.5	20.0			4.0	1.0				0.0	0.0	0.0	欠	2.0	0.0
	12	1.1						0.3	0.5	0.2	欠	0.5	0.0			7.0	2.0				0.0	0.0	0.0	欠	16.0	0.5
	13	0.0						欠	0.0	1.1	1.0	1.0	0.5			4.0	1.0				0.5	0.0	0.0	欠	0.0	1.0
	14	0.0						欠	0.5	0.0	0.0	0.0	0.0			0.0	0.0				1.0	0.0	0.0	欠	4.0	0.0
	15	7.5						欠	0.0	0.1	0.0	0.0	0.0			0.0	0.0				0.0	0.0	0.0	欠	5.0	0.0
	16	34.6						0.1	0.0	0.0	0.0	0.0	7.5			15.0	0.0				0.5	3.0	8.5	欠	21.0	0.0
	17	5.4						欠	0.0	1.4	4.0	0.5	7.0			9.0	0.0				0.5	1.0	8.0	欠	10.0	0.0
	18	3.0						欠	0.0	0.8	0.0	7.5	3.0			2.0	0.0				0.0	0.0	1.5	欠	3.0	0.5
	19	2.2						欠	1.5	1.0	0.0	16.5	2.0			1.0	5.0				1.0	欠	0.5	欠	3.0	2.5
	20	2.0						欠	0.0	0.4	0.0	0.5	6.0			5.0	1.0				1.0	欠	0.0	欠	2.0	0.0
	21	3.8						0.1	0.0	0.0	1.0	1.0	3.0			2.0	2.0				1.0	欠	3.5	欠	1.0	1.5
	22	5.2						0.9	1.0	1.2	0.0	1.0	0.0			1.0	2.0				0.5	欠	0.0	欠	9.0	0.5
	23	4.3						0.2	0.0	0.1	1.0	0.0	0.0			0.0	0.0				0.0	欠	0.0	欠	4.0	0.5
	0	0.7						0.0	0.0	0.1	0.0	2.0	20.0			12.0	2.0				0.0	欠	0.5	欠	3.0	1.0
	1	2.0						0.5	2.0	2.0	0.0	3.0	5.5			欠	欠				0.0	欠	1.5	欠	欠	0.0
	2	0.0						0.8	5.5	14.0	1.0	0.5	0.0			欠	欠				1.0	欠	0.0	欠	欠	0.5
	3	2.5						1.5	2.5	1.4	1.0	0.0	15.5			欠	欠				10.0	欠	0.5	欠	欠	8.5
	4	0.2						0.1	0.0	0.2	1.0	0.0	0.5			欠	欠				0.0	欠	1.0	欠	欠	0.0
	5	0.0						0.0	0.5	0.5	1.0	0.0	4.5			欠	欠				0.5	欠	0.0	欠	欠	0.5
	6	0.3						0.9	0.0	0.1	0.0	0.0	1.0			欠	欠				0.0	欠	0.0	欠	欠	0.0
	7	0.2						2.0	0.5	0.2	2.0	0.0	1.0			0.0	0.0				0.5	欠	1.0	欠	1.0	0.0
	8	0.0						0.1	0.0	0.2	1.0	5.0	19.5			2.0	2.0				0.0	欠	2.0	欠	0.0	2.5
	9	0.0						0.4	1.0	0.5	1.0	5.0	0.5			13.0	0.0				0.5	0.0	3.5	欠	0.0	0.0
日合計		80.4						欠	18.5	29.6	欠	57.5	127.0			欠	欠				18.5	欠	32.0	欠	欠	20.0

様式１－９

中部地方整備局　木曽川水系　対象洪水観測所時間雨量表

洪水		S35.8.13																							
日	時	八百津 気象庁	加子母 気象庁	久田見 気象庁	奥屋 気象庁	新田 気象庁	気象庁 濁河 気象庁	カオレ 気象庁	開田 気象庁	気象庁 桃山 気象庁	南木曽 気象庁	三岳 気象庁	木曽福島 気象庁	気象庁 赤沢 気象庁	恵那山 気象庁	気象庁 御岳山 気象庁	気象庁 須原 気象庁	摺古木山 気象庁	野麦峠 気象庁	牧尾ダム 水機構	ウグイ川 水機構	三笠 水機構	池の越 水機構	阿木川 ダム 水機構	狸沢 水機構	大根木 水機構
12日	9-10		0.5	0.0	0.0	1.0	0.0	0.0				0.0		0.0	3.0	2.0	0.0	欠	0.0							
	11		0.5	1.0	0.0	1.0	0.0	0.0				0.0		0.0	2.0	3.0	0.4	欠	0.0							
	12		0.0	0.0	0.0	0.0	1.0	0.0				0.0		0.0	4.0	2.0	0.0	欠	1.0							
	13		0.5	0.0	0.0	0.0	0.0	0.0				0.0		0.0	2.0	5.0	0.0	欠	0.0							
	14		2.0	0.0	4.0	2.0	4.0	0.0				0.0		0.0	欠	7.0	0.9	欠	2.0							
	15		6.0	0.0	0.0	0.0	0.0	0.0				0.0		0.0	欠	10.0	1.0	6.0	0.0							
	16		2.0	0.0	0.0	2.0	2.0	0.0				0.0		1.0	欠	0.0	4.6	0.0	0.0							
	17		0.5	0.0	0.0	0.0	0.0	0.0				1.0		4.0	欠	1.0	0.1	1.0	0.0							
	18		0.0	1.5	0.0	0.0	0.0	0.0				2.0		2.0	欠	0.0	0.0	2.0	0.0							
	19		0.0	1.5	0.0	1.0	0.0	1.0				0.0		0.0	欠	1.5	0.0	0.0	0.0							
	20		0.0	0.0	0.0	1.0	0.0	2.0				1.0		1.0	欠	1.7	0.0	0.0	1.0							
	21		0.5	0.5	1.0	1.0	3.0	12.0				0.0		1.0	欠	4.5	0.1	3.0	2.0							
	22		1.5	1.0	1.0	2.0	1.0	10.0				1.0		4.0	欠	2.0	0.8	4.0	2.0							
	23		1.0	5.0	6.0	3.0	0.0	10.0				5.0		17.0	欠	2.7	8.3	7.0	1.0							
	0		4.0	5.5	9.0	4.0	7.0	6.0				24.0		24.0	欠	7.3	8.4	6.0	9.0							
	1		5.0	8.0	3.0	5.0	6.0	8.0				5.0		9.0	欠	7.7	4.0	8.0	3.0							
	2		8.5	10.5	8.0	7.0	7.0	11.0				11.0		10.0	欠	9.6	5.3	9.0	8.0							
	3		7.5	7.0	6.0	6.0	8.0	7.0				9.0		8.0	7.0	12.4	4.2	8.0	8.0							
	4		5.0	10.5	5.0	9.0	5.0	10.0				5.0		8.0	0.0	7.7	2.9	5.0	7.0							
	5		6.5	11.5	6.0	10.0	7.0	8.0				8.0		10.0	22.0	9.8	6.7	4.0	9.0							
	6		13.0	13.5	5.0	12.0	16.0	6.0				8.0		12.0	14.0	21.1	6.0	13.0	9.0							
	7		7.0	0.5	8.0	2.0	15.0	4.0				10.0		4.0	19.0	24.0	8.2	4.0	10.0							
	8		6.0	1.5	4.0	2.0	23.0	1.0				11.0		6.0	1.0	31.0	3.4	3.0	15.0							
	9		4.0	0.0	1.0	1.0	11.0	2.0				9.0		7.0	6.0	32.0	0.4	6.0	11.0							
日合計			81.5	79.0	67.0	72.0	116.0	98.0				110.0		128.0	欠	205.0	65.7	欠	98.0							
13日	9-10		3.5	0.0	7.0	1.0	14.0	4.0				3.0		14.0	0.0	27.0	3.0	0.0	7.0							
	11		1.0	0.5	6.0	2.0	9.0	2.0				13.0		4.0	24.0	25.0	5.5	0.0	7.0							
	12		2.0	0.0	2.0	1.0	3.0	0.0				8.0		8.0	9.0	5.0	4.0	3.0	4.0							
	13		0.0	0.0	4.0	1.0	2.0	0.0				0.0		0.0	2.0	2.0	12.8	7.0	4.0							
	14		0.0	0.0	0.0	0.0	0.0	3.0				0.0		1.0	1.0	1.0	0.0	17.0	0.0							
	15		0.0	0.0	1.0	1.0	0.0	9.0				0.0		0.0	5.0	0.0	0.0	7.0	1.0							
	16		11.0	0.0	2.0	0.0	0.0	20.0				0.0		5.0	0.0	1.4	3.4	3.0	0.0							
	17		46.5	0.0	3.0	0.0	11.0	2.0				1.0		12.0	0.0	9.3	28.3	7.0	0.0							
	18		3.0	0.0	0.0	1.0	36.0	3.0				1.0		2.0	33.0	24.2	4.9	2.0	10.0							
	19		2.5	5.0	2.0	1.0	17.0	1.0				7.0		0.0	5.0	12.0	1.5	2.0	1.0							
	20		5.0	0.0	5.0	0.0	0.0	2.0				3.0		2.0	2.0	5.0	1.4	8.0	1.0							
	21		6.5	5.5	0.0	1.0	1.0	1.0				2.0		2.0	2.0	3.0	1.3	14.0	1.0							
	22		2.0	2.5	1.0	3.0	1.0	3.0				2.0		0.0	5.0	2.0	0.4	1.0	1.0							
	23		0.5	0.5	0.0	3.0	0.0	0.0				0.0		0.0	1.0	1.0	0.2	1.0	0.0							
	0		5.0	0.0	8.0	0.0	0.0	2.0				0.0		6.0	6.0	0.0	7.4	2.0	1.0							
	1		2.5	11.0	0.0	8.0	9.0	4.0				5.0		5.0	7.0	12.2	8.5	欠	0.0							
	2		6.0	0.5	5.0	1.0	1.0	0.0				7.0		7.0	0.0	8.9	3.0	欠	9.0							
	3		5.5	7.0	1.0	7.0	1.0	2.0				5.0		2.0	4.0	1.8	1.1	欠	13.0							
	4		40.5	0.0	6.0	0.0	0.0	2.0				7.0		18.0	0.0	3.0	5.9	欠	1.0							
	5		1.5	0.0	0.0	0.0	0.0	0.0				4.0		1.0	5.0	1.0	21.9	欠	0.0							
	6		0.0	0.0	0.0	0.0	0.0	0.0				3.0		0.0	0.0	0.0	7.9	欠	1.0							
	7		0.5	0.0	0.0	0.0	0.0	1.0				0.0		1.0	2.0	0.0	0.1	0.0	0.0							
	8		5.0	4.0	1.0	4.0	3.0	4.0				0.0		1.0	2.0	1.0	0.0	0.0	0.0							
	9		9.0	2.5	4.0	1.0	1.0	1.0				1.0		10.0	5.0	0.0	3.3	4.0	0.0							
日合計			159.0	39.0	58.0	36.0	109.0	66.0				72.0		101.0	120.0	145.8	125.8	欠	62.0							

様式１－９

中部地方整備局　木曽川水系　対象洪水観測所時間雨量表

洪水		S35.8.13																							
日	時	水機構 岩村 水機構	岩屋 水機構	水機構 西村 水機構	弓掛 水機構	数河 水機構	水機構 川上 水機構	日出雲 水機構	楢谷 水機構	ワサビ沢 水機構	池の沢 水機構	味噌川ダムサイト 水機構	味噌川 ダム地点 水機構	野麦 中電	高根第一 ダム 中電	高根第二 ダム 中電	一之宿 中電	秋神ダム 中電	朝日ダム 中電	久々野 ダム 中電	大洞 中電	東上田 ダム 中電	瀬戸第一 えん堤 中電	下原ダム 中電	大船渡 えん堤 中電	七宗 えん堤 中電
12日	9-10																	0.0	0.0			0.2			欠	欠
	11																	0.0	0.0			2.1			欠	欠
	12																	0.0	0.0			2.1			欠	欠
	13																	0.4	0.0			0.0			欠	欠
	14																	1.2	0.0			3.6			欠	欠
	15																	2.6	2.0			0.3			欠	欠
	16																	0.0	0.0			0.2			欠	欠
	17																	0.2	0.4			1.5			欠	欠
	18																	0.0	0.0			1.0			欠	欠
	19																	0.0	0.0			1.5			欠	欠
	20																	0.0	0.0			2.0			欠	欠
	21																	0.2	0.1			8.0			欠	欠
	22																	0.0	0.0			0.0			欠	欠
	23																	0.0	0.1			0.0			欠	欠
	0																	1.1	1.5			4.5			欠	欠
	1																	2.2	2.5			4.6			欠	欠
	2																	3.6	3.4			5.3			欠	欠
	3																	2.2	4.2			6.1			欠	欠
	4																	2.0	3.3			7.5			欠	欠
	5																	2.5	2.5			6.5			欠	欠
	6																	1.5	1.8			14.0			欠	欠
	7																	3.8	4.5			11.7			欠	欠
	8																	37.0	32.6			28.3			欠	欠
	9																	11.0	8.6			19.7			欠	欠
日合計																		71.5	67.5			130.7			欠	欠
13日	9-10																	0.2	0.4			0.5			欠	欠
	11																	0.0	0.0			0.0			欠	欠
	12																	0.0	0.0			0.5			欠	欠
	13																	0.0	0.0			1.1			欠	欠
	14																	0.0	0.0			0.0			欠	欠
	15																	0.0	0.0			0.0			欠	欠
	16																	0.0	0.0			0.0			欠	欠
	17																	0.2	0.2			20.0			欠	欠
	18																	0.0	0.0			17.9			欠	欠
	19																	0.0	0.0			0.5			欠	欠
	20																	0.4	4.5			0.3			欠	欠
	21																	0.0	0.2			0.0			欠	欠
	22																	0.6	0.6			1.2			欠	欠
	23																	0.0	0.2			0.2			欠	欠
	0																	0.0	0.0			0.0			欠	欠
	1																	1.2	0.2			0.0			欠	欠
	2																	2.4	7.0			1.5			欠	欠
	3																	1.6	1.2			2.0			欠	欠
	4																	0.4	0.2			2.6			欠	欠
	5																	0.0	0.0			0.0			欠	欠
	6																	0.0	0.0			0.0			欠	欠
	7																	0.5	1.3			0.0			欠	欠
	8																	0.1	0.1			7.4			欠	欠
	9																	0.3	0.0			1.6			欠	欠
日合計																		7.9	16.1			57.3			欠	欠

様式１－９

中部地方整備局　木曽川水系　対象洪水観測所時間雨量表

洪水		S35.8.13																							
日	時	馬瀬川 第二ダム 中電	西村ダム 中電	黒石 中電	名倉 えん堤 中電	上麻生 えん堤 中電	川辺ダム 中電	関電三浦 関電	本谷 関電	水無沢 関電	関電白川 関電	王滝川 関電	関電 西野川 関電	常盤 関電	関電三岳 関電	上小川 関電	下之原 関電	木曽 関電	木曽川 関電	伊奈川 関電	今朝沢 関電	東川 関電	読書 関電	関電阿寺 関電	関電山口 関電	関電落合 関電
12日	9-10				0.0		0.0					3.8		0.2					0.0						0.0	0.0
	11				0.0		0.0					1.3		0.0					0.0						0.0	0.0
	12				0.0		0.0					1.5		0.0					0.0						0.0	0.0
	13				2.5		0.0					8.7		0.0					0.0						0.0	0.4
	14				1.9		0.0					8.8		0.0					0.0						0.0	0.0
	15				0.8		0.0					5.4		0.0					0.0						0.0	0.0
	16				0.3		0.0					0.3		0.0					2.0						0.0	0.0
	17				0.0		0.0					1.3		0.0					4.0						0.0	0.0
	18				2.1		0.5					0.2		2.3					0.0						0.0	0.0
	19				0.6		2.5					0.0		0.6					0.0						0.0	0.0
	20				0.2		3.0					1.0		0.5					0.0						4.0	1.0
	21				0.0		0.0					1.2		0.6					0.0						2.0	0.6
	22				0.5		0.5					0.0		0.6					0.0						4.0	2.7
	23				0.8		1.5					1.0		5.2					4.0						8.0	10.8
	0				4.7		3.0					8.9		18.3					15.0						19.0	5.0
	1				7.8		7.0					7.4		8.2					6.0						8.0	6.5
	2				6.5		7.0					10.0		10.3					7.0						7.0	5.5
	3				8.0		8.0					6.1		8.4					7.0						5.0	7.0
	4				7.9		5.0					5.0		5.0					5.0						5.0	4.0
	5				7.5		5.0					9.0		8.3					7.0						9.0	6.2
	6				15.0		8.5					12.5		6.7					5.0						4.0	3.5
	7				6.0		0.0					17.0		10.4					6.0						3.0	1.0
	8				7.8		0.0					18.5		12.5					6.0						0.0	1.1
	9				3.0		0.0					18.8		8.4					6.0						1.0	0.0
日合計					83.9		51.5					147.7		106.5					80.0						79.0	55.3
13日	9-10				1.5		0.0					14.1		3.0					2.0						0.0	0.0
	11				2.6		0.0					40.0		8.7					3.0						8.0	0.5
	12				0.2		0.0					9.5		7.2					3.0						1.0	0.4
	13				0.0		0.0					2.7		7.7					0.0						16.0	0.0
	14				0.0		0.0					0.1		0.0					0.0						0.0	24.3
	15				0.0		0.0					0.1		0.0					0.0						2.0	4.5
	16				1.0		0.0					0.7		0.0					0.0						2.0	5.4
	17				0.3		0.0					4.5		0.8					0.0						2.0	1.7
	18				0.6		0.0					1.8		1.3					3.0						2.0	3.7
	19				12.8		0.0					3.5		4.6					4.0						3.0	2.8
	20				7.2		2.0					4.7		3.3					0.0						16.0	4.5
	21				22.0		1.7					6.2		1.6					0.0						2.0	2.8
	22				1.5		0.4					2.5		1.8					0.0						0.0	2.0
	23				0.0		0.5					1.0		0.3					0.0						8.0	0.3
	0				0.0		7.5					0.5		0.1					0.0						0.0	1.3
	1				0.0		1.7					16.2		4.9					0.0						2.0	8.0
	2				0.0		0.0					11.0		6.0					3.0						14.0	0.0
	3				16.0		1.8					1.0		3.8					8.0						0.0	0.6
	4				0.0		0.0					13.0		8.0					18.0						9.0	6.6
	5				0.0		0.0					0.2		3.5					5.0						0.0	0.3
	6				0.0		0.0					2.6		3.5					0.0						0.0	0.0
	7				9.5		0.0					0.2		0.2					0.0						0.0	0.0
	8				6.5		0.2					0.0		0.0					0.0						1.0	0.2
	9				0.6		0.1					10.0		0.7					0.0						2.0	2.2
日合計					82.3		15.9					146.1		71.0					49.0						90.0	72.1

様式１－９

中部地方整備局　木曽川水系　対象洪水観測所時間雨量表

洪水		S35.8.13																									
日	時	関電大井 関電	関電笠置 関電	関電丸山 関電	関電兼山 関電	関電今渡 関電	関電桃山 関電																				
12日	9-10	0.4		0.0	0.0	0.0																					
	11	0.2		0.6	0.0	0.0																					
	12	0.1		0.0	0.0	0.0																					
	13	2.4		0.0	0.0	0.0																					
	14	0.1		0.0	0.0	0.0																					
	15	0.0		0.0	0.0	0.0																					
	16	0.2		0.0	0.0	0.0																					
	17	0.0		0.0	0.0	0.0																					
	18	0.0		2.1	3.0	0.6																					
	19	0.5		0.6	1.0	1.8																					
	20	0.7		0.4	0.0	2.2																					
	21	0.2		0.1	0.0	0.0																					
	22	1.4		0.6	2.0	1.0																					
	23	1.1		2.6	2.0	1.0																					
	0	3.6		4.5	5.0	4.4																					
	1	4.8		4.6	7.0	1.5																					
	2	5.4		2.9	10.0	7.4																					
	3	6.5		3.0	10.0	6.9																					
	4	5.5		4.0	8.0	7.4																					
	5	5.0		4.6	4.0	6.9																					
	6	5.4		8.2	13.0	11.9																					
	7	0.2		0.7	1.0	0.2																					
	8	0.0		0.2	0.0	0.0																					
	9	0.0		0.6	0.0	0.0																					
日合計		43.7		40.3	66.0	53.2																					
13日	9-10	0.0		0.0	0.0	0.1																					
	11	0.9		0.0	0.0	0.4																					
	12	0.0		0.2	0.0	0.0																					
	13	0.0		2.7	0.0	0.4																					
	14	10.0		1.4	0.0	0.1																					
	15	0.0		0.0	0.0	0.0																					
	16	0.6		0.0	0.0	0.0																					
	17	1.5		0.0	0.0	0.0																					
	18	0.1		0.2	0.0	0.2																					
	19	0.5		0.6	1.0	0.5																					
	20	0.5		0.2	1.0	0.7																					
	21	3.0		1.9	2.0	3.6																					
	22	0.1		0.1	1.0	0.2																					
	23	0.2		0.5	0.0	0.3																					
	0	0.0		0.4	3.0	0.7																					
	1	8.0		0.6	0.0	0.6																					
	2	0.0		0.1	1.0	1.0																					
	3	6.0		9.5	11.0	10.6																					
	4	1.2		0.2	0.0	0.0																					
	5	0.0		0.0	0.0	0.0																					
	6	0.1		0.0	0.0	0.0																					
	7	0.5		0.6	0.0	0.3																					
	8	2.1		0.1	0.0	0.1																					
	9	12.0		0.0	0.0	2.0																					
日合計		47.3		19.3	20.0	21.8																					

様式１－９

中部地方整備局　木曽川水系　対象洪水観測所時間雨量表

洪水		S35.8.13																								
日	時	高根 国交省	胡桃島 国交省	大西 国交省	湯屋 国交省	下呂 国交省	大原 国交省	小川 国交省	和良 国交省	神土 国交省	黒川 国交省	三川 国交省	今渡 国交省	上麻生 国交省	神淵 国交省	小坊 国交省	カジヤ 国交省	濁河 国交省	上呂 国交省	小和知 国交省	成山 国交省	御嵩 国交省	御岳山 国交省	赤沢 国交省	阿寺 国交省	川上 国交省
14日	9-10	0.9	1.5		2.4		0.0	19.6	5.5	3.2		12.4		0.7	0.9											
	11	3.0	3.8		3.8		0.0	5.0	13.8	3.8		0.9		0.3	0.6											
	12	0.5	0.4		1.0		0.0	0.3	12.9	6.2		2.6		1.8	0.0											
	13	1.1	0.6		3.0		0.6	1.7	6.3	12.1		3.1		1.2	0.7											
	14	3.4	2.3		2.4		3.7	3.7	0.8	7.4		1.3		5.3	3.8											
	15	1.7	4.5		4.8		2.3	2.0	0.0	5.1		9.3		4.0	16.0											
	16	1.7	2.6		1.0		0.2	0.3	0.0	2.3		4.3		1.6	1.4											
	17	0.4	0.9		0.4		0.0	0.1	0.6	1.6		0.2		0.1	0.2											
	18	0.9	0.5		欠		0.3	0.4	0.8	0.2		0.1		0.1	0.0											
	19	0.2	0.2		欠		0.1	0.1	0.0	0.2		0.0		0.0	0.0											
	20	0.0	0.1		0.1		0.0	0.0	0.1	0.0		0.1		0.0	0.1											
	21	0.1	0.0		0.0		0.0	0.0	0.0	0.0		0.0		0.1	0.0											
	22	0.0	0.0		0.0		0.0	0.0	0.0	0.0		0.0		0.1	0.0											
	23	0.0	0.0		0.0		0.0	0.0	0.0	0.0		0.6		0.0	0.0											
	0	0.0	0.0		0.0		0.0	0.0	0.0	0.0		0.0		0.0	0.1											
	1	0.0	0.0		0.0		0.0	0.0	0.0	0.0		0.0		0.0	0.0											
	2	0.0	0.0		0.0		0.0	0.0	0.0	0.0		0.0		0.0	0.0											
	3	0.0	0.0		0.0		0.0	0.0	0.0	0.0		0.0		0.0	0.0											
	4	0.0	0.0		0.0		0.0	0.0	0.0	0.0		0.0		0.0	0.0											
	5	0.0	0.0		0.0		0.0	0.0	0.0	0.0		0.0		0.0	0.0											
	6	0.0	0.0		0.0		0.0	0.0	0.1	0.0		0.0		0.1	0.0											
	7	0.0	0.0		0.0		0.0	0.0	0.0	0.0		0.0		0.0	0.1											
	8	0.1	0.2		0.0		0.0	0.0	0.0	0.0		0.0		0.0	欠											
	9	0.0	0.0		0.0		0.0	0.0	0.1	0.0		0.0		0.0	欠											
日合計		14.0	17.6		欠		7.2	33.2	41.0	42.1		34.9		15.4	欠											
15日	9-10																									
	11																									
	12																									
	13																									
	14																									
	15																									
	16																									
	17																									
	18																									
	19																									
	20																									
	21																									
	22																									
	23																									
	0																									
	1																									
	2																									
	3																									
	4																									
	5																									
	6																									
	7																									
	8																									
	9																									
日合計																										
※総雨量		175.8	217.8						333.4	294.4		223.8		207.6												

*総雨量は一連降雨の最終日のみ合計

様式１－９

中部地方整備局　木曽川水系　対象洪水観測所時間雨量表

洪水		S35.8.13																							
日	時	福岡 国交省	霧ヶ原 国交省	蘭 国交省	滑川 国交省	滑川第２ 国交省	浦川 国交省	下山沢 国交省	長者畑 国交省	落合 国交省	馬籠 国交省	正ヶ根 国交省	岡の平 国交省	藪原 国交省	西野川 国交省	福島 国交省	三浦 国交省	王滝 国交省	三留野 国交省	福岡 (自) 国交省	笠置 国交省	丸山 国交省	桃山 国交省	須原 国交省	渡合 国交省	恵那 国交省
14日	9-10													1.9		1.6	1.1	5.5			欠					
	11													3.3		2.8	10.6	3.3			欠					
	12													8.8		3.4	7.8	5.4			欠					
	13													20.0		7.2	7.9	4.8			欠					
	14													9.9		6.7	4.8	3.7			欠					
	15													4.7		2.7	3.2	4.8			欠					
	16													3.5		3.3	4.9	4.8			欠					
	17													2.4		3.3	0.8	2.0			欠					
	18													0.3		1.4	1.3	1.8			欠					
	19													1.9		1.5	1.2	1.3			欠					
	20													1.3		0.0	0.2	0.1			欠					
	21													0.8		0.2	0.0	0.3			欠					
	22													0.4		0.1	0.8	0.2			欠					
	23													0.0		0.8	0.0	0.1			欠					
	0													0.0		0.0	0.0	0.0			欠					
	1													0.0		0.0	0.0	0.0			欠					
	2													0.0		0.0	0.0	0.0			欠					
	3													0.0		0.0	0.0	0.0			欠					
	4													0.0		0.0	0.0	0.0			欠					
	5													0.0		0.0	0.0	0.0			欠					
	6													0.0		0.0	0.0	0.0			欠					
	7													0.0		0.0	0.0	0.0			欠					
	8													0.0		0.0	0.0	0.0			欠					
	9													0.0		0.0	0.0	0.1			欠					
日合計														59.2		35.0	44.6	38.2			欠					
15日	9-10																								
	11																								
	12																								
	13																								
	14																								
	15																								
	16																								
	17																								
	18																								
	19																								
	20																								
	21																								
	22																								
	23																								
	0																								
	1																								
	2																								
	3																								
	4																								
	5																								
	6																								
	7																								
	8																								
	9																								
日合計																									
※総雨量																271.8	563.2	342.9							

*総雨量は一連降雨の最終日のみ合計

様式１－９

中部地方整備局　木曽川水系　対象洪水観測所時間雨量表

洪水　S35.8.13

日	時	岩村 国交省	大井 国交省	根の上 国交省	付知 国交省	木祖 国交省	船山 気象庁	久々野 気象庁	宮ノ前 気象庁	気象庁 高根 気象庁	高城山 気象庁	萩原 気象庁	宮地 気象庁	金山 気象庁	気象庁 付知 気象庁	三界山 気象庁	見行山 気象庁	気象庁 黒川 気象庁	伽藍 気象庁	美濃加茂 気象庁	可児川 気象庁	柄石峠 気象庁	気象庁 恵那 気象庁	中津川 気象庁	三森山 気象庁	気象庁 丸山 気象庁
14日	9-10	0.2						0.0	1.0	0.8	欠	11.5	2.5			7.0	2.0				0.0	0.0	0.0	欠	0.0	0.0
	11	0.0						0.0	3.0	3.0	欠	10.0	16.0			9.0	2.0				2.5	0.0	0.5	欠	0.0	2.0
	12	0.0						0.0	0.5	0.5	欠	0.5	14.5			4.0	0.0				0.5	0.0	0.5	欠	0.0	0.0
	13	3.5						0.0	0.5	1.2	欠	0.0	2.0			48.0	1.0				0.0	0.0	0.5	2.0	0.0	0.5
	14	1.3						1.0	2.5	3.3	欠	2.0	11.0			6.0	0.0				0.5	0.0	0.0	1.3	0.0	0.0
	15	2.3						3.6	4.5	1.7	欠	3.0	5.0			0.0	6.0				16.5	2.0	1.5	0.1	6.0	7.5
	16	0.4						0.6	1.5	1.6	欠	0.5	0.5			4.0	6.0				6.0	1.0	9.0	8.2	3.0	9.0
	17	2.9						0.2	0.5	0.7	欠	0.0	0.5			3.0	1.0				0.5	1.0	1.5	2.3	2.0	0.5
	18	0.4						0.5	0.5	0.7	欠	0.0	1.5			1.0	1.0				0.0	0.0	0.5	0.7	0.0	0.0
	19	0.0						0.3	0.5	0.2	0.0	0.0	0.5			0.0	0.0				0.0	0.0	0.0	0.2	0.0	0.5
	20	0.0						0.1	0.0	0.1	0.0	0.0	0.0			0.0	0.0				0.0	0.0	0.0	0.0	0.0	0.0
	21	0.0						0.1	0.0	0.0	0.0	0.0	0.0			0.0	0.0				0.0	0.0	0.5	0.0	0.0	0.0
	22	0.5						0.0	0.0	0.0	0.0	0.0	0.0			0.0	0.0				0.0	0.0	1.5	0.0	欠	0.0
	23	0.1						0.0	0.0	0.0	0.0	0.0	0.0			0.0	0.0				0.0	0.0	0.0	1.4	欠	0.0
	0	0.0						0.0	0.0	0.0	0.0	0.0	0.0			0.0	0.0				0.0	0.0	0.0	0.6	欠	0.0
	1	0.0						0.0	0.0	0.0	0.0	0.0	0.0			0.0	0.0				0.0	0.0	0.0	0.0	0.0	0.0
	2	0.0						0.0	0.0	0.0	0.0	0.0	0.0			0.0	0.0				0.0	0.0	0.0	0.0	0.0	0.0
	3	0.0						0.0	0.0	0.0	0.0	0.0	0.0			0.0	0.0				0.0	0.0	0.0	0.0	0.0	0.0
	4	0.0						0.0	0.0	0.0	0.0	0.0	0.0			0.0	0.0				0.0	0.0	0.0	0.0	0.0	0.0
	5	0.0						0.0	0.0	0.0	0.0	0.0	0.0			0.0	0.0				0.0	0.0	0.0	0.0	0.0	0.0
	6	0.0						0.0	0.0	0.0	0.0	0.0	0.0			0.0	0.0				0.0	0.0	0.0	0.0	0.0	0.0
	7	0.1						0.0	0.0	0.0	0.0	0.0	0.0			0.0	0.0				0.0	0.0	0.0	0.0	0.0	0.0
	8	0.0						0.0	0.0	0.0	0.0	0.0	0.0			0.0	0.0				0.0	0.0	0.0	0.0	0.0	0.0
	9	0.0						0.0	0.0	0.0	0.0	0.0	0.0			0.0	0.0				0.0	0.0	0.0	0.0	0.0	0.0
日合計		11.7						6.4	15.0	13.8	欠	27.5	54.0			82.0	19.0				26.5	4.0	16.0	欠	欠	20.0
15日	9-10																									
	11																									
	12																									
	13																									
	14																									
	15																									
	16																									
	17																									
	18																									
	19																									
	20																									
	21																									
	22																									
	23																									
	0																									
	1																									
	2																									
	3																									
	4																									
	5																									
	6																									
	7																									
	8																									
	9																									
日合計																										
※総雨量		287.1							196.5	176.7		386.0	468.5								191.0		246.0			170.5

*総雨量は一連降雨の最終日のみ合計

様式１－９

中部地方整備局　木曽川水系　対象洪水観測所時間雨量表

洪水　S35.8.13

日	時	八百津 気象庁	加子母 気象庁	久田見 気象庁	奥屋 気象庁	新田 気象庁	気象庁 濁河 気象庁	カオレ 気象庁	開田 気象庁	気象庁 桃山 気象庁	南木曽 気象庁	三岳 気象庁	木曽福島 気象庁	気象庁 赤沢 気象庁	恵那山 気象庁	気象庁 御岳山 気象庁	気象庁 須原 気象庁	摺古木山 気象庁	野麦峠 気象庁	牧尾ダム 水機構	ウグイ川 水機構	三笠 水機構	池の越 水機構	阿木川 ダム 水機構	狸沢 水機構	大根木 水機構
14日	9-10		1.5	0.0	1.0	15.0	3.0	0.0				4.0		6.0	3.0	1.0	4.4	4.0	5.0							
	11		3.5	1.5	22.0	2.0	4.0	0.0				2.0		4.0	2.0	11.0	6.6	5.0	6.0							
	12		19.0	0.5	3.0	4.0	2.0	0.0				5.0		8.0	0.0	4.0	4.0	11.0	5.0							
	13		12.0	0.5	3.0	5.0	7.0	0.0				4.0		31.0	1.0	2.0	8.8	4.0	7.0							
	14		7.5	0.5	4.0	0.0	4.0	0.0				4.0		9.0	13.0	7.0	7.4	10.0	7.0							
	15		2.5	6.0	0.0	5.0	4.0	5.0				4.0		2.0	6.0	5.0	0.3	5.0	2.0							
	16		3.5	8.0	4.0	4.0	1.0	0.0				4.0		6.0	7.0	6.0	3.1	1.0	2.0							
	17		1.5	2.5	2.0	2.0	1.0	2.0				2.0		2.0	5.0	1.0	3.7	6.0	1.0							
	18		0.5	0.0	2.0	0.0	0.0	0.0				2.0		2.0	5.0	2.0	2.0	3.0	1.0							
	19		0.0	0.0	0.0	0.0	0.0	0.0				1.0		0.0	1.0	1.0	0.7	2.0	0.0							
	20		0.0	0.0	1.0	0.0	1.0	0.0				0.0		0.0	0.0	1.0	0.1	0.0	0.0							
	21		0.0	0.0	0.0	0.0	0.0	1.0				1.0		0.0	0.0	2.0	0.1	0.0	0.0							
	22		0.0	0.0	0.0	1.0	0.0	1.0				0.0		1.0	0.0	1.5	0.4	欠	0.0							
	23		0.0	0.5	0.0	1.0	0.0	0.0				0.0		0.0	0.0	0.0	0.0	欠	0.0							
	0		0.0	0.0	0.0	0.0	0.0	1.0				0.0		0.0	0.0	0.0	0.0	欠	0.0							
	1		0.0	0.0	0.0	0.0	0.0	0.0				0.0		0.0	0.0	0.0	0.0	欠	0.0							
	2		0.0	0.0	0.0	0.0	0.0	0.0				0.0		0.0	0.0	0.0	0.0	欠	0.0							
	3		0.0	0.0	0.0	0.0	0.0	0.0				0.0		0.0	5.0	0.0	0.0	欠	0.0							
	4		0.0	0.0	0.0	0.0	0.0	0.0				0.0		0.0	0.0	0.0	0.0	欠	0.0							
	5		0.0	0.0	0.0	0.0	0.0	0.0				0.0		0.0	0.0	0.0	0.0	欠	0.0							
	6		0.0	0.0	0.0	0.0	0.0	0.0				0.0		0.0	0.0	0.0	0.0	欠	0.0							
	7		0.0	0.0	0.0	0.0	0.0	0.0				0.0		0.0	0.0	0.0	0.0	0.0	0.0							
	8		0.0	0.0	0.0	0.0	0.0	0.0				0.0		0.0	0.0	0.0	0.0	0.0	0.0							
	9		0.0	0.0	0.0	0.0	0.0	0.0				0.0		0.0	1.0	0.0	0.0	0.0	1.0							
日合計			51.5	20.0	42.0	39.0	27.0	10.0				33.0		71.0	49.0	44.5	41.6	欠	37.0							
15日	9-10																									
	11																									
	12																									
	13																									
	14																									
	15																									
	16																									
	17																									
	18																									
	19																									
	20																									
	21																									
	22																									
	23																									
	0																									
	1																									
	2																									
	3																									
	4																									
	5																									
	6																									
	7																									
	8																									
	9																									
日合計																										
※総雨量			415.5	245.5	266.0	288.0	360.0	331.0				349.0		452.0		563.2	319.6		305.0							

*総雨量は一連降雨の最終日のみ合計

様式１－９

中部地方整備局　木曽川水系　対象洪水観測所時間雨量表

洪水		S35.8.13																								
日	時	水機構 岩村 水機構	岩屋 水機構	水機構 西村 水機構	弓掛 水機構	数河 水機構	水機構 川上 水機構	日出雲 水機構	楢谷 水機構	ワサビ沢 水機構	池の沢 水機構	味噌川ダムサイト 水機構	味噌川 ダム地点 水機構	野麦 中電	高根第一 ダム 中電	高根第二 ダム 中電	一之宿 中電	秋神ダム 中電	朝日ダム 中電	久々野 ダム 中電	大洞 中電	東上田 ダム 中電	瀬戸第一 えん堤 中電	下原ダム 中電	大船渡 えん堤 中電	七宗 えん堤 中電
	9-10																	0.3	0.4			1.7			欠	欠
	11																	1.8	1.6			2.3			欠	欠
	12																	0.3	0.1			0.4			欠	欠
	13																	0.0	0.0			0.0			欠	欠
	14																	1.8	1.2			0.4			欠	欠
	15																	4.0	3.0			3.1			欠	欠
	16																	1.6	1.2			0.7			欠	欠
	17																	0.4	0.4			0.2			欠	欠
	18																	0.2	0.2			0.1			欠	欠
	19																	0.4	0.8			0.3			15.8	11.0
	20																	0.0	0.0			0.0			22.2	15.0
14日	21																	0.0	0.0			0.0			24.8	17.0
	22																	0.0	0.0			0.0			16.2	0.8
	23																	0.0	0.0			0.0			1.0	0.5
	0																	0.0	0.0			0.0			1.0	0.5
	1																	0.0	0.0			0.0			0.0	0.1
	2																	0.0	0.0			0.0			0.0	0.1
	3																	0.0	0.0			0.0			14.0	11.5
	4																	0.0	0.0			0.0			7.2	2.7
	5																	0.0	0.0			0.0			0.0	0.1
	6																	0.0	0.0			0.0			0.0	0.0
	7																	0.0	0.0			0.0			2.6	1.7
	8																	欠	欠			0.0			5.5	9.1
	9																	0.0	0.0			0.0			0.6	0.4
日合計																		欠	欠			9.2			欠	欠
	9-10																									
	11																									
	12																									
	13																									
	14																									
	15																									
	16																									
	17																									
	18																									
	19																									
	20																									
15日	21																									
	22																									
	23																									
	0																									
	1																									
	2																									
	3																									
	4																									
	5																									
	6																									
	7																									
	8																									
	9																									
日合計																										
※総雨量																						299.3				

*総雨量は一連降雨の最終日のみ合計

様式１－９

中部地方整備局　木曽川水系　対象洪水観測所時間雨量表

洪水		S35.8.13																								
日	時	馬瀬川第二ダム 中電	西村ダム 中電	黒石 中電	名倉えん堤 中電	上麻生えん堤 中電	川辺ダム 中電	関電三浦 関電	本谷 関電	水無沢 関電	関電白川 関電	王滝川 関電	関電西野川 関電	常盤 関電	関電三岳 関電	上小川 関電	下之原 関電	木曽 関電	木曽川 関電	伊奈川 関電	今朝沢 関電	東川 関電	読書 関電	関電阿寺 関電	関電山口 関電	関電落合 関電
14日	9-10				9.5		0.7					6.9		5.0					2.0						2.0	13.0
	11				0.7		1.0					6.0		1.8					2.0						23.0	3.5
	12				0.1		0.0					11.4		6.0					3.0						9.0	0.3
	13				9.5		0.0					17.1		4.0					4.0						2.0	4.3
	14				0.7		6.0					6.2		5.5					4.0						2.0	1.3
	15				27.2		10.0					6.5		6.0					3.0						0.0	0.7
	16				2.2		3.0					6.4		4.5					2.0						4.0	8.8
	17				0.4		0.0					1.7		2.0					3.0						6.0	3.8
	18				0.0		0.0					1.6		1.0					1.0						0.0	0.6
	19				0.0		0.0					1.7		1.7					2.0						0.0	0.2
	20				0.0		0.0					0.1		0.2					0.0						0.0	0.0
	21				0.0		0.0					0.2		0.0					0.0						0.0	0.0
	22				0.0		0.0					0.4		0.2					0.0						0.0	0.1
	23				0.0		0.0					0.0		0.4					0.0						0.0	0.4
	0				0.0		0.0					0.0		0.0					0.0						0.0	2.2
	1				欠		0.0					0.0		0.0					0.0						0.0	0.0
	2				欠		0.0					0.0		0.0					0.0						0.0	0.0
	3				欠		0.0					0.0		0.0					0.0						0.0	0.0
	4				欠		0.0					0.0		0.0					0.0						0.0	0.0
	5				欠		0.0					0.0		0.0					0.0						0.0	0.0
	6				欠		0.0					0.0		0.0					0.0						0.0	0.0
	7				欠		0.0					0.0		0.0					0.0						0.0	0.0
	8				欠		0.0					0.0		0.0					0.0						0.0	0.0
	9				欠		0.0					0.0		0.0					0.0						0.0	0.0
日合計					欠		20.7					66.2		38.3					26.0						48.0	39.2
15日	9-10																									
	11																									
	12																									
	13																									
	14																									
	15																									
	16																									
	17																									
	18																									
	19																									
	20																									
	21																									
	22																									
	23																									
	0																									
	1																									
	2																									
	3																									
	4																									
	5																									
	6																									
	7																									
	8																									
	9																									
日合計																										
※総雨量							135.3					506.6		357.4					257.0						328.0	266.3

*総雨量は一連降雨の最終日のみ合計

様式１－９

中部地方整備局　木曽川水系　対象洪水観測所時間雨量表

洪水		S35.8.13																										
日	時	関電大井 関電	関電笠置 関電	関電丸山 関電	関電兼山 関電	関電今渡 関電	関電桃山 関電																					
14日	9-10	5.1		0.3	0.0	0.7																						
	11	0.3		3.9	4.0	0.0																						
	12	0.4		0.0	0.0	0.0																						
	13	0.1		0.2	0.0	0.0																						
	14	0.1		0.1	0.0	0.6																						
	15	9.3		14.3	7.0	12.3																						
	16	9.2		0.2	8.0	2.7																						
	17	2.8		0.0	2.0	0.1																						
	18	0.8		0.0	0.0	0.0																						
	19	0.3		0.0	0.0	0.0																						
	20	0.0		0.0	0.0	0.0																						
	21	0.0		0.0	0.0	0.0																						
	22	0.2		0.0	0.0	0.0																						
	23	0.2		0.0	0.0	0.0																						
	0	0.0		0.0	0.0	0.0																						
	1	0.0		0.0	0.0	0.0																						
	2	0.0		0.0	0.0	0.0																						
	3	0.0		0.0	0.0	0.0																						
	4	0.0		0.0	0.0	0.0																						
	5	0.0		0.0	0.0	0.0																						
	6	0.0		0.0	0.0	0.0																						
	7	0.0		0.0	0.0	0.0																						
	8	0.0		0.0	0.0	0.0																						
	9	0.0		0.0	0.0	0.0																						
日合計		28.8		19.0	21.0	16.4																						
15日	9-10																											
	11																											
	12																											
	13																											
	14																											
	15																											
	16																											
	17																											
	18																											
	19																											
	20																											
	21																											
	22																											
	23																											
	0																											
	1																											
	2																											
	3																											
	4																											
	5																											
	6																											
	7																											
	8																											
	9																											
日合計																												
※総雨量		265.9		144.8	175.0	151.8																						

*総雨量は一連降雨の最終日のみ合計

様式１－９

中部地方整備局　木曽川水系　対象洪水観測所時間雨量表

洪水		S36.6.27																									
日	時	高根 国交省	胡桃島 国交省	大西 国交省	湯屋 国交省	下呂 国交省	大原 国交省	小川 国交省	和良 国交省	神土 国交省	黒川 国交省	三川 国交省	今渡 国交省	上麻生 国交省	神淵 国交省	小坊 国交省	カジヤ 国交省	濁河 国交省	上呂 国交省	小和知 国交省	成山 国交省	御嵩 国交省	御岳山 国交省	赤沢 国交省	阿寺 国交省	川上 国交省
25日	9-10	0.0	2.5		欠	3.3	1.0	2.2	2.5	2.7	0.0	欠	3.7	1.8	2.8											
	11	0.0	0.7		欠	2.0	1.3	1.5	2.1	1.4	0.3	欠	4.0	2.6	4.3											
	12	0.0	0.5		欠	0.3	0.9	0.8	0.5	0.1	0.4	欠	0.9	0.6	0.5											
	13	0.0	0.0		欠	0.0	0.5	0.5	0.1	0.0	0.3	欠	0.2	0.4	1.1											
	14	0.0	0.3		欠	1.4	1.8	1.2	1.8	0.0	0.1	欠	0.0	0.1	1.0											
	15	0.0	1.3		欠	0.9	4.4	2.0	1.2	0.0	0.4	欠	0.0	0.0	0.0											
	16	0.0	0.1		欠	0.0	1.1	0.4	0.3	0.0	0.3	欠	1.0	0.6	1.1											
	17	0.0	0.1		欠	0.2	0.8	2.2	2.0	0.4	0.2	欠	0.2	0.5	1.0											
	18	0.0	0.0		欠	1.6	2.5	2.6	2.1	0.2	0.0	欠	0.5	0.4	1.5											
	19	0.0	0.0		欠	0.7	2.8	4.4	9.9	0.0	0.2	欠	0.2	0.8	1.9											
	20	0.0	0.1		欠	0.1	2.7	2.6	0.4	0.0	0.3	欠	0.1	0.2	0.3											
	21	0.5	0.5		欠	0.2	1.6	1.0	0.7	0.1	0.3	欠	1.1	1.1	1.1											
	22	0.0	0.0		欠	0.3	0.7	1.1	0.9	0.6	0.3	欠	0.7	0.7	1.1											
	23	0.0	0.0		欠	0.6	0.8	2.1	1.8	0.0	0.8	欠	0.7	0.9	0.9											
	0	0.0	0.4		欠	2.3	1.3	2.9	3.6	2.5	1.0	欠	1.7	2.5	3.4											
	1	0.5	0.7		欠	0.7	2.1	1.9	0.7	0.2	2.6	欠	0.3	0.0	0.2											
	2	0.5	0.3		欠	0.0	4.0	1.8	0.1	0.0	3.1	欠	0.6	0.0	0.0											
	3	1.0	0.1		欠	0.5	2.7	3.1	2.2	1.4	3.0	欠	1.0	0.9	1.5											
	4	1.0	0.6		欠	1.2	2.8	0.7	1.0	0.2	3.2	欠	1.1	0.1	0.5											
	5	1.0	1.0		欠	1.4	2.3	1.7	1.8	0.6	3.4	欠	1.4	0.8	0.9											
	6	2.0	1.6		欠	1.6	3.3	2.2	2.8	5.6	0.5	欠	2.9	5.2	3.5											
	7	1.5	1.6		欠	3.0	3.1	3.8	3.0	3.5	0.7	欠	3.0	3.4	3.8											
	8	3.0	3.7		欠	3.7	6.1	5.5	0.5	2.5	1.3	欠	6.0	3.1	5.6											
	9	3.0	4.4		欠	4.7	9.3	5.5	1.8	0.0	0.1	欠	7.7	8.3	7.2											
日合計		14.0	20.5		欠	30.7	59.9	53.7	43.8	22.0	22.8	欠	39.0	35.0	45.2											
26日	9-10	2.5	5.3		1.3	3.4	1.4	2.4	6.0	7.7	20.6	欠	10.2	7.8	10.6											
	11	2.5	1.8		0.8	4.4	2.6	1.4	5.4	8.8	6.4	欠	12.1	8.6	10.5											
	12	3.5	3.1		19.3	4.8	4.3	4.2	7.1	8.5	4.1	欠	10.4	15.1	19.0											
	13	3.5	4.1		6.4	5.8	12.0	6.0	7.5	12.0	10.6	欠	11.1	16.2	19.4											
	14	2.0	0.8		2.7	3.8	5.2	6.0	12.5	9.5	3.9	欠	7.4	7.8	8.5											
	15	4.0	2.0		0.7	5.7	3.5	11.0	10.5	7.9	5.4	欠	7.5	7.8	11.4											
	16	3.5	3.2		1.4	6.8	2.5	5.5	6.8	6.3	8.0	欠	4.5	5.1	8.4											
	17	1.5	2.2		1.8	2.5	4.0	6.0	4.2	2.0	5.2	欠	9.2	5.6	7.6											
	18	1.5	1.0		1.8	2.2	5.6	4.7	2.0	1.5	1.2	欠	2.3	1.7	3.5											
	19	0.0	0.2		0.6	0.6	4.0	1.3	2.0	0.2	0.6	欠	0.4	1.3	1.1											
	20	0.0	0.7		2.0	4.4	3.5	4.9	6.2	1.0	0.1	欠	2.8	3.3	4.5											
	21	0.5	1.8		3.5	2.1	10.6	5.3	3.6	0.7	0.0	欠	1.2	0.7	2.6											
	22	1.0	0.3		1.0	1.2	1.5	1.3	1.9	0.1	0.0	欠	0.6	0.9	0.9											
	23	0.0	0.1		0.3	0.5	2.7	1.8	1.1	0.1	0.0	欠	0.1	0.0	0.2											
	0	欠	0.0		0.1	0.0	2.5	1.1	0.2	0.1	0.1	欠	0.1	0.2	0.1											
	1	欠	0.0		1.5	3.2	2.3	2.7	3.0	0.1	0.0	欠	1.6	0.7	1.3											
	2	欠	0.6		1.6	2.4	2.5	2.0	0.7	1.4	0.4	欠	0.3	0.2	1.9											
	3	欠	0.0		1.0	0.4	2.5	1.3	0.6	1.2	0.9	欠	0.2	0.2	0.3											
	4	0.0	0.1		6.5	0.1	4.3	3.1	2.9	0.0	2.7	欠	0.2	1.6	2.2											
	5	1.0	4.9		8.8	8.7	7.5	0.0	8.8	3.4	4.5	欠	3.2	9.1	6.2											
	6	8.0	5.1		14.8	8.6	15.7	0.0	14.0	7.5	4.7	欠	10.5	10.6	10.7											
	7	7.0	13.3		12.4	14.3	11.5	0.0	12.2	12.5	11.1	欠	11.4	11.3	13.1											
	8	14.0	11.0		11.0	12.0	6.3	0.0	13.2	7.5	14.5	欠	9.0	9.8	11.0											
	9	7.5	6.9		0.0	9.1	2.8	0.0	9.2	0.0	22.0	欠	13.7	17.4	14.6											
日合計		欠	68.5		101.3	107.0	121.3	72.0	141.6	100.0	127.0	欠	130.0	143.0	169.6											

様式１－９

中部地方整備局　木曽川水系　対象洪水観測所時間雨量表

洪水　S36.6.27

日	時	福岡 国交省	霧ヶ原 国交省	蘭 国交省	滑川 国交省	滑川第２ 国交省	浦川 国交省	下山沢 国交省	長者畑 国交省	落合 国交省	馬籠 国交省	正ヶ根 国交省	岡の平 国交省	藪原 国交省	西野川 国交省	福島 国交省	三浦 国交省	王滝 国交省	三留野 国交省	福岡（自） 国交省	笠置 国交省	丸山 国交省	桃山 国交省	須原 国交省	渡合 国交省	恵那 国交省
25日	9-10													2.9	3.9	2.2	3.2	3.5			欠				
	11													2.5	1.7	2.6	1.7	2.0			欠				
	12													1.7	1.4	1.2	1.1	0.7			欠				
	13													0.2	0.0	0.0	0.3	0.1			欠				
	14													0.0	0.0	0.0	1.2	0.5			欠				
	15													0.0	0.9	0.0	1.7	0.3			欠				
	16													0.0	0.4	0.0	0.6	0.1			欠				
	17													0.0	0.1	0.0	0.1	0.0			欠				
	18													0.0	0.2	0.0	0.6	0.2			欠				
	19													0.0	0.1	0.0	0.7	0.0			欠				
	20													0.0	0.2	0.1	0.7	0.0			欠				
	21													0.0	0.0	0.0	0.1	0.0			欠				
	22													0.0	0.1	0.2	1.0	0.0			欠				
	23													0.0	0.1	0.0	1.2	0.2			欠				
	0													0.0	0.2	0.0	1.5	0.4			欠				
	1													0.7	1.5	1.0	2.1	1.0			欠				
	2													0.2	0.1	0.0	0.2	0.0			欠				
	3													0.1	0.0	0.0	0.0	0.2			欠				
	4													0.4	1.0	0.7	1.0	0.9			欠				
	5													0.5	0.3	0.5	1.4	0.3			欠				
	6													0.4	0.1	0.1	0.7	0.2			欠				
	7													0.9	1.7	1.6	4.2	4.3			欠				
	8													2.8	3.3	2.2	2.4	2.2			欠				
	9													2.3	2.5	3.6	4.4	2.4			欠				
日合計														15.6	19.8	16.0	32.1	19.5			欠				
26日	9-10													4.0	1.6	2.0	0.7	2.6			欠				
	11													1.8	2.2	4.0	6.2	6.9			欠				
	12													3.2	5.7	6.5	7.6	7.5			欠				
	13													5.3	9.5	8.0	7.2	10.4			欠				
	14													5.4	7.4	8.2	5.6	9.1			欠				
	15													0.1	7.0	6.7	6.7	7.3			欠				
	16													欠	4.2	4.7	4.8	5.2			欠				
	17													欠	1.8	2.4	4.0	1.3			欠				
	18													欠	2.0	1.0	2.7	2.1			欠				
	19													欠	1.9	1.1	1.2	1.3			欠				
	20													欠	2.4	1.2	1.9	1.0			欠				
	21													欠	1.3	0.5	2.6	0.5			欠				
	22													欠	0.1	0.5	2.0	0.2			欠				
	23													欠	0.3	0.4	1.4	0.6			欠				
	0													欠	0.2	0.1	0.4	0.3			欠				
	1													欠	0.3	0.2	2.0	0.5			欠				
	2													欠	0.5	0.5	2.5	1.0			欠				
	3													欠	3.6	2.1	2.9	2.0			欠				
	4													欠	1.5	0.3	0.1	0.2			欠				
	5													欠	0.1	0.7	6.5	4.2			欠				
	6													欠	5.6	5.4	15.0	8.6			欠				
	7													欠	9.6	10.2	20.0	13.4			欠				
	8													3.7	14.2	14.7	19.7	16.8			欠				
	9													8.3	15.4	8.8	14.6	13.0			欠				
日合計														欠	98.4	90.2	138.3	116.0			欠				

様式１－９

中部地方整備局　木曽川水系　対象洪水観測所時間雨量表

洪水		S36.6.27																						
日	時	岩村 国交省	大井 国交省	根の上 国交省	付知 国交省	木祖 国交省	船山 気象庁	久々野 気象庁	宮ノ前 気象庁	気象庁 高根 気象庁	高城山 気象庁	萩原 気象庁	宮地 気象庁	金山 気象庁	気象庁 付知 気象庁	三界山 気象庁	見行山 気象庁	気象庁 黒川 気象庁	伽藍 気象庁	美濃加茂 気象庁	可児川 気象庁	柄石峠 気象庁	気象庁 恵那 気象庁	中津川 気象庁	三森山 気象庁	気象庁 丸山 気象庁
25日	9-10	4.1						0.0	0.0	1.0	欠	2.0	2.0			4.0	3.4				5.0	欠	2.0	1.4	1.0	3.0
	11	0.3						1.0	1.0	1.0	欠	2.0	2.0			3.0	3.5				2.0	欠	2.0	0.8	1.0	2.0
	12	0.0						1.0	0.0	0.0	欠	0.0	0.0			1.0	1.3				0.0	0.0	0.0	0.4	0.0	0.0
	13	0.0						0.0	0.0	0.0	欠	0.0	0.0			0.0	0.9				1.0	0.0	0.0	0.0	0.0	1.0
	14	0.0						0.0	0.0	0.0	欠	1.0	1.0			0.0	1.0				0.0	0.0	1.0	欠	0.0	0.0
	15	0.0						2.0	2.0	1.0	欠	1.0	0.0			1.0	0.0				0.0	1.0	0.0	0.0	0.0	0.0
	16	0.0						0.0	0.0	0.0	欠	0.0	0.0			0.0	1.3				0.0	0.0	0.0	0.0	0.0	0.0
	17	0.0						0.0	0.0	0.0	欠	0.0	0.0			0.0	2.4				0.0	0.0	0.0	0.0	0.0	0.0
	18	0.0						0.0	0.0	0.0	欠	1.0	1.0			0.0	0.9				0.0	0.0	0.0	0.0	0.0	1.0
	19	0.0						0.0	0.0	0.0	欠	2.0	0.0			0.0	1.4				0.0	0.0	0.0	0.0	0.0	0.0
	20	0.0						0.0	1.0	0.0	欠	1.0	0.0			0.0	1.1				0.0	0.0	0.0	0.0	0.0	0.0
	21	0.0						0.0	0.0	0.0	欠	0.0	0.0			0.0	1.8				1.0	0.0	0.0	0.0	0.0	1.0
	22	0.0						0.0	0.0	0.0	欠	1.0	0.0			欠	0.0				0.0	欠	0.0	0.0	0.0	0.0
	23	0.0						0.0	0.0	0.0	欠	1.0	0.0			欠	0.0				1.0	欠	0.0	0.0	0.0	0.0
	0	0.1						1.0	1.0	0.0	欠	2.0	3.0			0.0	0.0				1.0	欠	0.0	0.0	0.0	2.0
	1	1.0						1.0	0.0	1.0	欠	1.0	1.0			欠	0.0				1.0	欠	0.0	0.4	1.0	0.0
	2	0.4						6.0	1.0	0.0	欠	0.0	0.0			欠	0.0				0.0	欠	1.0	欠	1.4	0.0
	3	0.3						1.0	0.0	1.0	欠	0.0	1.0			欠	2.3				2.0	欠	0.0	0.0	2.1	1.0
	4	1.4						1.0	1.0	1.0	欠	2.0	1.0			欠	0.7				2.0	欠	1.0	0.1	1.5	1.0
	5	1.5						2.0	1.0	0.0	欠	1.0	1.0			欠	1.7				2.0	欠	1.0	欠	2.7	1.0
	6	3.2						1.0	2.0	3.0	欠	2.0	4.0			欠	5.5				1.0	2.0	1.0	0.5	3.0	2.0
	7	1.7						2.0	2.0	1.0	欠	2.0	5.0			3.0	2.0				3.0	2.0	3.0	1.4	1.0	2.0
	8	6.4						4.0	3.3	3.0	欠	4.0	3.0			2.0	3.2				6.0	4.0	2.0	1.4	2.0	4.0
	9	2.4						4.0	3.9	3.0	欠	5.0	6.0			4.0	8.6				9.0	6.0	8.0	4.4	4.0	9.0
日合計		22.8						27.0	19.2	16.0	欠	31.0	31.0			欠	43.0				37.0	欠	22.0	欠	20.7	30.0
26日	9-10	11.3						2.0	3.0	2.0	欠	2.0	6.0			8.0	8.0				11.0	9.0	10.0	0.0	6.0	9.0
	11	9.6						1.0	1.0	3.0	欠	3.0	7.0			8.0	8.8				11.0	9.0	12.0	0.0	6.0	9.0
	12	10.6						1.0	4.0	3.0	欠	4.0	12.0			10.0	14.3				12.0	10.0	10.0	2.0	3.0	10.0
	13	6.0						4.0	4.0	4.0	欠	6.0	12.0			12.0	13.1				10.0	10.0	10.0	4.0	3.0	8.0
	14	3.8						3.0	1.0	2.0	欠	4.0	5.0			11.0	8.0				9.0	8.0	8.0	4.0	1.0	6.0
	15	3.2						4.0	1.0	2.0	欠	8.0	9.0			8.0	8.0				10.0	8.0	6.0	3.0	1.0	8.0
	16	2.2						3.0	4.0	4.0	欠	7.0	6.0			4.0	5.1				5.0	6.0	4.0	4.0	1.0	3.0
	17	1.3						2.0	1.0	1.0	欠	3.0	3.0			2.0	4.8				4.0	4.0	1.0	1.0	0.0	5.0
	18	0.3						2.0	2.0	2.0	欠	3.0	1.0			1.0	1.9				1.0	0.0	0.0	0.0	0.0	0.0
	19	0.4						1.0	0.0	0.0	欠	1.0	0.0			1.0	1.6				0.0	0.0	0.0	0.0	1.0	0.0
	20	0.2						0.0	0.0	0.0	欠	3.0	3.0			1.0	3.6				3.0	1.0	0.0	0.0	0.0	3.0
	21	0.2						3.0	3.0	1.0	欠	2.0	0.0			0.0	1.3				0.0	1.0	1.0	0.0	1.0	0.0
	22	0.0						1.0	0.0	0.0	欠	2.0	1.0			1.0	1.4				1.0	0.0	0.0	0.0	0.0	0.0
	23	0.0						1.0	0.0	0.0	欠	1.0	0.0			0.0	0.0				0.0	0.0	0.0	0.0	0.0	0.0
	0	0.4						1.0	0.0	0.0	欠	0.0	0.0			0.0	1.6				0.0	0.0	1.0	0.0	0.0	0.0
	1	1.0						0.0	0.0	0.0	欠	2.0	1.0			欠	1.6				1.0	0.0	1.0	0.0	2.1	1.0
	2	1.5						1.0	0.0	1.0	欠	3.0	1.0			欠	0.8				1.0	0.0	1.0	2.0	0.9	1.0
	3	0.6						0.0	1.0	欠	欠	0.0	0.0			欠	1.6				0.0	0.0	0.0	0.0	1.5	0.0
	4	0.1						0.0	0.0	欠	欠	1.0	1.0			欠	1.8				0.0	0.0	0.0	0.0	0.9	0.0
	5	3.3						5.0	5.0	欠	欠	12.0	13.0			欠	8.7				8.0	4.0	4.0	1.0	2.6	8.0
	6	6.5						7.0	5.0	欠	欠	12.0	10.0			欠	9.2				11.0	6.0	8.0	2.0	5.0	9.0
	7	10.0						11.0	13.0	欠	欠	13.0	17.0			15.0	11.7				12.0	8.0	12.0	5.0	4.0	10.0
	8	15.8						13.0	11.0	12.0	欠	16.0	12.0			17.0	9.4				10.0	8.0	17.0	10.0	5.0	9.0
	9	7.2						7.0	4.0	9.0	欠	13.0	11.0			10.0	17.9				21.0	10.0	15.0	6.0	3.0	14.0
日合計		95.5						73.0	63.0	欠	欠	121.0	131.0			欠	144.2				141.0	102.0	121.0	44.0	48.0	113.0

様式１－９

中部地方整備局　木曽川水系　対象洪水観測所時間雨量表

洪水		S36.6.27																							
日	時	八百津 気象庁	加子母 気象庁	久田見 気象庁	奥屋 気象庁	新田 気象庁	気象庁 濁河 気象庁	カオレ 気象庁	開田 気象庁	気象庁 桃山 気象庁	南木曽 気象庁	三岳 気象庁	木曽福島 気象庁	気象庁 赤沢 気象庁	恵那山 気象庁	気象庁 御岳山 気象庁	気象庁 須原 気象庁	摺古木山 気象庁	野麦峠 気象庁	牧尾ダム 水機構	ウグイ川 水機構	三笠 水機構	池の越 水機構	阿木川 ダム 水機構	狸沢 水機構	大根木 水機構
25日	9-10		3.0	4.0	3.0	4.0	2.0	0.0				3.0		4.0		5.0	6.0	2.0	3.0							
	11		3.0	3.0	3.0	4.0	0.0	0.0				3.0		4.0		5.0	4.0	7.0	1.0							
	12		0.0	0.0	2.0	2.0	1.0	0.0				1.0		2.0		3.0	2.0	3.0	0.0							
	13		0.0	0.0	0.0	0.0	0.0	0.0				0.0		0.0		1.7	0.0	2.0	0.0							
	14		1.0	0.0	0.0	0.0	0.0	0.0				0.0		0.0		2.7	0.0	1.0	1.0							
	15		0.0	0.0	0.0	1.0	0.0	0.0				0.0		0.0		3.1	0.0	0.0	0.0							
	16		0.0	0.0	0.0	0.0	0.0	0.0				0.0		0.0		2.0	0.0	0.0	1.0							
	17		0.0	2.0	0.0	0.0	0.0	0.0				0.0		0.0		1.4	0.0	1.0	0.0							
	18		0.0	0.0	0.0	0.0	1.0	0.0				0.0		0.0		1.9	0.0	0.0	0.0							
	19		0.0	0.0	0.0	0.0	0.0	0.0				0.0		0.0		2.0	0.0	0.0	0.0							
	20		0.0	0.0	0.0	0.0	0.0	0.0				0.0		0.0		1.9	0.0	欠	0.0							
	21		1.0	1.0	0.0	0.0	0.0	0.0				0.0		0.0		1.4	0.0	欠	1.0							
	22		0.0	0.0	0.0	0.0	0.0	0.0				0.0		0.0		2.2	0.0	欠	0.0							
	23		0.0	0.0	0.0	0.0	0.0	0.0				0.0		0.0		2.5	0.0	欠	1.0							
	0		2.0	2.0	0.0	0.0	0.0	1.0				0.0		0.0		2.6	0.0	1.0	1.0							
	1		1.0	0.0	1.0	2.0	1.0	0.0				1.0		2.0		3.3	1.0	欠	2.0							
	2		0.0	0.0	0.0	0.0	0.0	1.0				0.0		0.0		1.7	0.0	欠	0.0							
	3		2.0	2.0	0.0	0.0	0.0	2.0				0.0		0.0		1.7	0.0	欠	1.0							
	4		1.0	0.0	1.0	1.0	1.0	1.0				1.0		1.0		2.4	0.0	欠	1.0							
	5		1.0	1.0	0.0	0.0	1.0	3.0				1.0		0.0		2.7	0.0	欠	1.0							
	6		5.0	4.0	0.0	1.0	0.0	3.0				0.0		0.0		2.0	0.0	欠	1.0							
	7		4.0	3.0	2.0	1.0	2.0	8.0				3.0		2.0		5.0	1.0	2.0	1.0							
	8		3.0	3.0	3.0	3.0	2.0	9.0				2.0		3.0		3.0	3.0	4.0	2.0							
	9		2.0	10.0	2.0	3.0	4.0	9.0				4.0		2.0		7.0	3.0	3.0	2.0							
日合計			29.0	35.0	17.0	22.0	15.0	37.0				19.0		20.0		67.2	20.0	欠	20.0							
26日	9-10		9.0	11.0	7.0	7.0	3.0	7.0				3.0		4.0		4.0	5.0	8.0	2.0							
	11		9.0	10.0	8.0	9.0	3.0	6.0				5.0		9.0		5.0	7.0	8.0	2.0							
	12		10.0	14.0	8.0	8.0	3.0	2.0				8.0		6.0		7.0	7.0	9.0	4.0							
	13		11.0	10.0	11.0	12.0	4.0	2.0				11.0		10.0		10.0	9.0	10.0	3.0							
	14		9.0	8.0	10.0	13.0	2.0	2.0				8.0		11.0		7.0	9.0	4.0	2.0							
	15		11.0	9.0	8.0	10.0	3.0	1.0				6.0		7.0		11.0	5.0	4.0	3.0							
	16		4.0	4.0	6.0	9.0	3.0	1.0				6.0		5.0		8.0	3.0	2.0	2.0							
	17		2.0	4.0	2.0	5.0	3.0	0.0				1.0		2.0		6.0	2.0	2.0	1.0							
	18		2.0	0.0	0.0	2.0	1.0	0.0				1.0		3.0		7.0	1.0	4.0	1.0							
	19		0.0	0.0	1.0	1.0	0.0	0.0				2.0		2.0		7.0	3.0	4.0	1.0							
	20		2.0	3.0	0.0	0.0	1.0	0.0				1.0		3.0		7.0	3.0	2.0	1.0							
	21		0.0	0.0	0.0	0.0	2.0	0.0				0.0		0.0		5.0	0.0	1.0	1.0							
	22		0.0	0.0	1.0	1.0	0.0	0.0				1.0		1.0		4.0	1.0	1.0	1.0							
	23		1.0	0.0	0.0	0.0	0.0	0.0				0.0		1.0		2.7	1.0	欠	1.0							
	0		0.0	1.0	0.0	0.0	1.0	0.0				0.0		0.0		1.8	0.0	欠	1.0							
	1		0.0	1.0	1.0	0.0	0.0	2.0				1.0		1.0		3.2	2.0	欠	0.0							
	2		1.0	0.0	0.0	1.0	1.0	0.0				0.0		2.0		3.7	1.0	欠	1.0							
	3		2.0	1.0	2.0	2.0	1.0	1.0				3.0		1.0		4.7	3.0	欠	1.0							
	4		0.0	0.0	0.0	1.0	1.0	0.0				0.0		1.0		2.0	0.0	欠	1.0							
	5		5.0	9.0	0.0	0.0	5.0	3.0				2.0		1.0		6.0	0.0	欠	1.0							
	6		6.0	9.0	8.0	4.0	7.0	7.0				7.0		8.0		11.0	3.0	欠	7.0							
	7		11.0	13.0	10.0	7.0	14.0	11.0				13.0		14.0		20.0	5.0	8.0	8.0							
	8		13.0	10.0	13.0	14.0	12.0	14.0				17.0		19.0		21.0	10.0	12.0	12.0							
	9		8.0	20.0	16.0	14.0	8.0	12.0				15.0		11.0		20.0	7.0	10.0	12.0							
日合計			116.0	137.0	112.0	120.0	78.0	71.0				111.0		122.0		184.1	87.0	欠	69.0							

様式１－９

中部地方整備局　木曽川水系　対象洪水観測所時間雨量表

洪水		S36.6.27																							
日	時	水機構 岩村 水機構	岩屋 水機構	水機構 西村 水機構	弓掛 水機構	数河 水機構	水機構 川上 水機構	日出雲 水機構	楢谷 水機構	ワサビ沢 水機構	池の沢 水機構	味噌川ダムサイト 水機構	味噌川 ダム地点 水機構	野麦 中電	高根第一 ダム 中電	高根第二 ダム 中電	一之宿 中電	秋神ダム 中電	朝日ダム 中電	久々野 ダム 中電	大洞 中電	東上田 ダム 中電	瀬戸第一 えん堤 中電	下原ダム 中電	大船渡 えん堤 中電	七宗 えん堤 中電
25日	9-10																	0.9	1.4			1.5			1.8	3.8
	11																	0.2	0.2			0.7			1.2	2.2
	12																	0.0	0.0			0.4			1.2	0.6
	13																	0.0	0.0			0.2			1.4	0.1
	14																	0.0	0.0			0.3			3.5	0.7
	15																	0.5	0.5			0.4			2.9	0.3
	16																	0.6	0.6			0.0			0.0	0.1
	17																	0.1	0.4			0.0			0.0	1.7
	18																	0.0	0.0			0.2			0.0	0.3
	19																	0.0	0.0			0.6			0.0	1.2
	20																	0.1	0.2			0.8			0.0	0.4
	21																	0.4	0.4			0.2			0.9	0.3
	22																	0.1	0.1			0.3			2.0	0.3
	23																	0.0	0.0			0.2			2.5	0.0
	0																	0.0	0.0			0.8			2.8	2.6
	1																	0.7	1.9			0.5			3.4	0.8
	2																	2.3	1.7			0.1			4.7	0.0
	3																	0.6	1.0			0.0			4.3	2.0
	4																	0.6	0.2			1.5			5.0	0.6
	5																	1.2	1.8			0.6			7.4	0.4
	6																	1.6	1.4			1.8			1.0	1.9
	7																	1.7	1.6			1.7			4.1	4.3
	8																	2.8	2.6			4.0			3.7	5.2
	9																	2.3	3.8			5.0			5.4	4.7
日合計																		16.7	19.8			21.8			59.2	34.5
26日	9-10																	2.7	2.6			2.5			3.0	7.6
	11																	1.2	1.6			1.0			1.8	8.4
	12																	0.6	0.6			2.8			1.2	4.0
	13																	2.6	3.0			4.7			0.0	13.8
	14																	1.3	1.8			3.5			1.0	6.2
	15																	0.0	0.0			5.5			0.0	10.0
	16																	1.8	2.0			5.0			0.0	8.0
	17																	1.6	1.4			2.4			0.3	4.0
	18																	0.9	0.8			2.0			0.0	1.6
	19																	0.2	0.0			0.8			1.5	0.8
	20																	0.0	0.0			0.1			0.4	2.8
	21																	2.2	2.0			3.0			0.6	1.8
	22																	0.0	0.4			0.7			0.2	0.6
	23																	0.0	0.0			0.7			0.1	0.5
	0																	0.0	0.0			0.3			3.0	0.0
	1																	0.0	0.0			0.4			1.0	0.7
	2																	0.0	0.0			1.0			1.0	2.0
	3																	0.0	0.0			1.0			1.0	0.7
	4																	0.0	0.0			0.2			0.9	0.7
	5																	0.6	2.2			5.2			0.3	6.2
	6																	6.2	5.0			9.2			2.6	8.1
	7																	7.3	7.4			11.0			4.0	14.3
	8																	6.8	7.0			11.5			5.1	11.7
	9																	1.7	3.0			7.2			4.4	9.9
日合計																		37.7	40.8			81.7			33.4	124.4

様式１－９

中部地方整備局　木曽川水系　対象洪水観測所時間雨量表

洪水		S36.6.27																							
日	時	馬瀬川第二ダム 中電	西村ダム 中電	黒石 中電	名倉えん堤 中電	上麻生えん堤 中電	川辺ダム 中電	関電三浦 関電	本谷 関電	水無沢 関電	関電白川 関電	王滝川 関電	関電西野川 関電	常盤 関電	関電三岳 関電	上小川 関電	下之原 関電	木曽 関電	木曽川 関電	伊奈川 関電	今朝沢 関電	東川 関電	読書 関電	関電阿寺 関電	関電山口 関電	関電落合 関電
25日	9-10				3.2		2.0					5.1		4.0					3.0				4.0		2.0	2.0
	11				2.7		2.0					4.1		2.5					2.0				2.0		1.0	1.0
	12				0.2		0.0					2.3		0.7					2.0				2.0		1.0	1.0
	13				1.4		1.0					1.1		0.6					0.0				0.0		0.0	0.0
	14				0.3		0.0					2.6		0.0					0.0				0.0		0.0	0.0
	15				0.0		0.0					3.2		0.0					0.0				0.0		0.0	0.0
	16				0.0		1.0					1.4		0.0					0.0				0.0		0.0	0.0
	17				0.5		1.7					0.2		0.0					0.0				0.0		0.0	0.0
	18				1.8		0.0					0.8		0.0					0.0				0.0		0.0	0.0
	19				0.5		0.2					1.0		0.0					0.0				0.0		0.0	0.0
	20				0.2		0.2					0.4		0.0					0.0				0.0		0.0	0.0
	21				0.3		1.0					0.2		0.0					0.0				0.0		0.0	0.0
	22				0.2		0.4					1.0		0.0					0.0				0.0		0.0	0.0
	23				0.1		0.5					1.8		0.0					0.0				0.0		0.0	0.0
	0				2.4		2.2					0.5		0.0					0.0				0.0		0.0	0.0
	1				0.9		0.3					1.0		1.0					2.0				1.0		0.0	1.0
	2				0.0		0.0					1.6		0.2					0.0				0.0		0.0	0.0
	3				1.6		1.8					2.0		0.3					0.0				0.0		0.0	0.0
	4				0.5		0.7					0.6		0.5					0.0				1.0		1.0	0.0
	5				0.7		0.7					1.8		0.6					0.0				0.0		0.0	0.0
	6				4.4		3.0					0.7		0.3					2.0				0.0		0.0	1.0
	7				4.2		1.0					6.5		3.0					2.0				1.0		1.0	2.0
	8				4.8		4.0					2.5		3.0					2.0				3.0		3.0	2.0
	9				6.0		9.5					4.7		3.4					4.0				2.0		3.0	6.0
日合計					36.9		33.2					47.1		20.1					19.0				16.0		12.0	16.0
26日	9-10				9.5		7.5					2.5		2.5					3.0				8.0		7.0	7.0
	11				9.2		12.5					6.3		5.6					3.0				7.0		6.0	9.0
	12				11.0		7.5					7.7		6.5					8.0				6.0		6.0	10.0
	13				13.0		11.5					13.8		12.0					9.0				9.0		8.0	10.0
	14				6.1		6.6					7.0		8.5					9.0				8.0		5.0	6.0
	15				9.5		8.0					11.5		5.5					7.0				4.0		4.0	4.0
	16				8.5		4.5					6.3		6.2					6.0				4.0		3.0	4.0
	17				4.8		7.0					3.2		2.3					1.0				2.0		1.0	1.0
	18				2.1		2.0					3.2		1.0					2.0				1.0		0.0	0.0
	19				0.8		2.0					1.8		2.0					1.0				2.0		0.0	0.0
	20				2.1		2.5					3.2		1.0					1.0				1.0		0.0	1.0
	21				2.0		2.2					1.3		0.6					1.0				1.0		1.0	1.0
	22				0.2		0.0					1.4		0.3					1.0				0.0		0.0	0.0
	23				0.5		0.5					1.5		0.3					0.0				0.0		0.0	0.0
	0				0.0		0.0					0.3		0.2					0.0				1.0		0.0	2.0
	1				0.8		1.0					2.4		0.6					0.0				1.0		0.0	1.0
	2				0.8		0.0					2.1		0.3					0.0				2.0		1.0	3.0
	3				0.6		0.0					5.0		3.0					4.0				1.0		1.0	0.0
	4				0.4		1.0					0.3		0.2					0.0				0.0		0.0	0.0
	5				9.5		4.0					2.3		2.0					0.0				0.0		0.0	2.0
	6				8.3		10.5					8.4		5.5					3.0				6.0		4.0	3.0
	7				15.6		5.0					12.3		13.0					11.0				8.0		6.0	8.0
	8				9.5		6.0					14.0		14.0					12.0				12.0		12.0	14.0
	9				12.2		8.2					14.5		17.0					10.0				9.0		8.0	7.0
日合計					137.0		110.0					132.3		110.1					92.0				93.0		73.0	93.0

様式１－９

中部地方整備局　木曽川水系　対象洪水観測所時間雨量表

洪水		S36.6.27																									
日	時	関電大井 関電	関電笠置 関電	関電丸山 関電	関電兼山 関電	関電今渡 関電	関電桃山 関電																				
25日	9-10			3.6	4.0	3.5																					
	11			2.2	3.0	3.8																					
	12			0.1	0.0	0.3																					
	13			0.2	1.0	0.4																					
	14			0.0	0.0	0.2																					
	15			0.0	0.0	0.0																					
	16			0.3	0.0	0.8																					
	17			0.8	0.0	0.0																					
	18			0.1	0.0	0.3																					
	19			0.6	0.0	0.5																					
	20			0.0	0.0	0.0																					
	21			1.0	1.0	1.4																					
	22			0.1	1.0	0.6																					
	23			0.0	0.0	0.5																					
	0			1.4	2.0	1.9																					
	1			0.6	1.0	0.3																					
	2			0.0	0.0	0.2																					
	3			1.0	1.0	1.3																					
	4			0.8	1.0	1.3																					
	5			1.2	2.0	1.5																					
	6			1.1	2.0	2.6																					
	7			3.1	3.0	3.2																					
	8			3.3	5.0	5.0																					
	9			7.7	11.0	7.6																					
日合計				29.2	38.0	37.2																					
26日	9-10			8.6	13.0	10.7																					
	11			8.4	11.0	11.9																					
	12			5.5	11.0	10.2																					
	13			8.2	10.0	9.6																					
	14			7.3	7.0	7.6																					
	15			4.2	10.0	9.2																					
	16			3.4	5.0	4.7																					
	17			3.0	6.0	8.3																					
	18			0.4	1.0	1.2																					
	19			0.0	1.0	0.8																					
	20			2.2	2.0	3.3																					
	21			0.5	1.0	1.0																					
	22			0.1	0.0	0.6																					
	23			0.2	0.0	0.2																					
	0			0.0	0.0	0.2																					
	1			0.8	1.0	1.2																					
	2			0.4	0.0	0.7																					
	3			0.5	1.0	0.0																					
	4			0.0	0.0	0.3																					
	5			6.3	7.0	3.6																					
	6			7.5	11.0	10.5																					
	7			10.1	12.0	10.5																					
	8			8.4	9.0	8.7																					
	9			13.0	15.0	15.0																					
日合計				99.0	134.0	130.0																					

様式１－９

中部地方整備局　木曽川水系　対象洪水観測所時間雨量表

洪水		S36.6.27																								
日	時	高根 国交省	胡桃島 国交省	大西 国交省	湯屋 国交省	下呂 国交省	大原 国交省	小川 国交省	和良 国交省	神土 国交省	黒川 国交省	三川 国交省	今渡 国交省	上麻生 国交省	神淵 国交省	小坊 国交省	カジヤ 国交省	濁河 国交省	上呂 国交省	小和知 国交省	成山 国交省	御嵩 国交省	御岳山 国交省	赤沢 国交省	阿寺 国交省	川上 国交省
27日	9-10	12.0	14.1		欠	29.0	10.3	18.0	11.0	22.0	14.0	欠	8.2	15.0	14.9											
	11	19.0	22.0		欠	19.0	17.1	27.2	19.5	18.0	26.4	欠	5.7	11.4	14.8											
	12	16.0	10.0		欠	11.0	25.3	18.5	18.1	17.0	13.2	欠	3.8	8.1	9.5											
	13	9.0	8.2		欠	10.0	29.0	16.6	12.4	11.0	12.3	欠	4.4	9.1	10.0											
	14	12.0	24.4		欠	9.0	14.3	14.5	20.0	10.0	6.8	欠	3.1	5.6	6.7											
	15	10.0	0.6		欠	5.0	2.0	3.0	6.7	4.0	6.3	欠	2.2	6.7	5.3											
	16	0.0	0.8		欠	4.8	2.9	3.7	3.0	6.8	3.9	欠	1.9	9.7	6.8											
	17	0.5	0.4		欠	4.0	1.8	3.5	4.3	6.0	5.1	欠	2.5	2.7	4.0											
	18	0.5	0.8		欠	1.8	2.2	2.1	1.4	3.4	5.3	欠	4.3	4.4	2.8											
	19	0.0	0.1		欠	2.5	0.5	0.2	0.7	4.0	6.7	欠	2.0	4.8	2.9											
	20	0.0	0.2		欠	0.7	0.7	0.5	0.1	5.2	1.0	欠	0.7	1.2	1.3											
	21	0.0	0.5		欠	1.0	0.4	0.3	0.8	2.5	2.5	欠	0.6	2.1	1.6											
	22	2.5	0.7		欠	0.5	0.5	0.5	0.1	2.2	3.7	欠	1.6	1.1	1.2											
	23	1.0	0.8		欠	0.8	0.3	1.3	0.9	2.0	2.1	欠	0.4	0.7	0.8											
	0	2.5	1.7		欠	0.7	0.1	0.7	0.0	1.3	6.7	欠	5.0	2.7	1.6											
	1	3.0	1.2		欠	0.2	0.0	0.7	0.0	8.1	8.5	欠	4.6	4.4	6.8											
	2	0.5	0.6		欠	1.3	0.3	0.8	0.0	4.7	11.5	欠	15.2	18.3	11.9											
	3	0.0	0.2		欠	0.4	0.0	0.0	0.0	4.3	6.0	欠	5.8	1.5	0.6											
	4	0.0	0.1		欠	0.0	0.0	0.0	0.0	7.5	15.7	欠	0.5	0.0	1.2											
	5	0.5	0.1		欠	0.2	0.0	0.0	0.0	0.0	14.3	欠	0.0	0.1	0.0											
	6	0.0	0.0		欠	0.0	0.0	0.0	0.0	0.0	13.2	欠	0.0	0.0	0.0											
	7	0.0	0.0		欠	0.0	0.0	0.0	0.0	0.0	8.4	欠	0.0	0.1	0.0											
	8	0.0	0.0		欠	0.0	0.0	0.0	0.0	0.0	3.8	欠	0.0	0.0	0.0											
	9	0.0	0.0		欠	0.0	0.0	0.0	0.0	0.0	0.0	欠	0.0	0.0	0.0											
日合計		89.0	87.5		欠	101.9	107.7	112.1	99.0	140.0	197.4	欠	72.5	109.7	104.7											
28日	9-10	0.0	0.0		欠	0.0	0.0	0.0	0.0	0.0	0.0	欠	0.1	0.2	0.0											
	11	0.0	0.1		欠	0.0	0.0	0.0	0.0	0.0	0.0	欠	0.0	0.0	0.0											
	12	0.0	0.1		欠	0.0	0.0	0.0	0.0	0.0	0.0	欠	0.0	0.0	0.0											
	13	0.0	0.0		欠	0.0	0.0	0.0	0.0	0.0	0.0	欠	0.0	0.0	0.0											
	14	0.0	0.0		欠	0.0	0.0	0.0	0.0	0.0	0.0	欠	0.0	0.0	0.0											
	15	0.0	0.0		欠	0.0	0.0	0.0	0.0	0.0	0.0	欠	0.0	0.0	0.0											
	16	0.0	0.0		欠	0.0	0.0	0.0	0.0	0.0	0.0	欠	0.0	0.0	0.0											
	17	0.0	0.0		欠	0.0	0.1	0.0	0.0	0.0	0.0	欠	0.2	0.0	0.0											
	18	0.0	0.0		欠	0.0	0.1	0.0	0.0	2.0	5.0	欠	6.2	1.2	0.0											
	19	0.0	0.0		欠	0.0	0.1	0.0	0.0	2.0	2.0	欠	0.5	0.0	0.1											
	20	0.0	0.5		欠	0.2	0.2	0.0	0.7	0.9	1.2	欠	0.5	1.3	1.0											
	21	0.5	0.0		欠	0.7	0.1	0.0	2.3	7.3	0.5	欠	0.8	0.3	0.4											
	22	0.0	0.2		欠	0.6	0.1	0.0	0.4	1.5	1.5	欠	5.5	7.7	6.7											
	23	0.0	4.4		欠	4.5	0.3	0.0	2.2	2.7	2.8	欠	0.2	0.2	0.6											
	0	9.5	0.3		欠	0.9	3.1	0.0	0.5	0.7	0.8	欠	1.9	4.0	1.9											
	1	0.0	0.7		欠	1.8	2.7	1.8	1.1	2.6	5.5	欠	8.7	9.8	0.9											
	2	0.5	3.8		欠	4.7	4.9	4.0	2.8	6.2	11.4	欠	1.6	4.9	6.5											
	3	4.0	7.3		欠	3.3	6.8	5.1	2.3	1.4	2.6	欠	0.5	0.3	1.3											
	4	4.5	1.4		欠	1.5	4.2	4.1	3.7	1.4	3.3	欠	0.1	0.8	1.1											
	5	1.0	3.1		欠	3.1	2.6	4.3	2.8	1.7	1.6	欠	0.1	1.3	2.2											
	6	5.0	11.9		欠	10.2	3.9	4.6	2.0	2.9	0.6	欠	0.0	2.8	3.0											
	7	7.0	8.1		欠	11.6	6.6	0.0	5.9	2.2	2.5	欠	0.3	0.6	1.5											
	8	5.0	8.1		欠	7.1	7.4	0.0	4.1	4.0	4.9	欠	0.3	1.6	1.8											
	9	5.5	1.5		欠	3.4	8.7	0.0	1.4	0.5	2.8	欠	1.5	1.0	2.4											
日合計		42.5	51.5		欠	53.6	51.9	23.9	32.2	40.0	49.0	欠	29.0	38.0	31.4											
※総雨量			228.0			293.2	340.8	261.7	316.6	302.0	396.2		270.5	325.7	350.9											

*総雨量は一連降雨の最終日のみ合計

様式１－９

中部地方整備局　木曽川水系　対象洪水観測所時間雨量表

洪水　S36.6.27

日	時	福岡 国交省	霧ヶ原 国交省	蘭 国交省	滑川 国交省	滑川第２ 国交省	浦川 国交省	下山沢 国交省	長者畑 国交省	落合 国交省	馬籠 国交省	正ヶ根 国交省	岡の平 国交省	藪原 国交省	西野川 国交省	福島 国交省	三浦 国交省	王滝 国交省	三留野 国交省	福岡 (自) 国交省	笠置 国交省	丸山 国交省	桃山 国交省	須原 国交省	渡合 国交省	恵那 国交省
	9-10													12.4	10.2	15.0	24.2	15.2			欠					
	11													7.2	9.8	11.5	31.8	12.1			欠					
	12													1.4	8.8	8.5	15.8	12.0			欠					
	13													4.0	8.7	3.5	14.7	8.7			欠					
	14													11.3	7.5	10.1	10.0	9.0			欠					
	15													3.2	3.6	2.5	5.5	3.6			欠					
	16													0.4	3.0	5.0	4.0	5.6			欠					
	17													4.3	3.7	4.0	6.0	4.2			欠					
	18													1.8	1.0	2.0	2.6	2.4			欠					
	19													0.5	0.6	0.6	5.4	1.5			欠					
	20													1.8	1.6	3.8	2.0	2.2			欠					
27日	21													3.4	0.1	3.3	2.8	2.7			欠					
	22													0.9	0.2	0.5	1.6	0.8			欠					
	23													0.7	1.0	0.5	2.6	1.6			欠					
	0													3.0	1.7	2.3	3.4	1.8			欠					
	1													6.2	0.4	11.0	7.6	7.6			欠					
	2													11.9	13.4	4.5	13.0	6.2			欠					
	3													6.6	4.5	3.8	4.2	2.5			欠					
	4													0.9	0.0	1.6	0.3	0.8			欠					
	5													0.4	0.4	0.4	0.6	0.2			欠					
	6													0.2	0.6	0.0	0.0	0.7			欠					
	7													欠	0.0	0.0	0.0	0.0			欠					
	8													欠	0.0	0.0	0.0	0.0			欠					
	9													欠	0.0	0.0	0.0	0.0			欠					
日合計														欠	80.8	94.4	158.1	101.4			欠					
	9-10													0.0	0.0	0.1	0.0	0.0			欠					
	11													0.0	0.0	0.0	0.0	0.0			欠					
	12													0.0	0.0	0.0	0.0	0.0			欠					
	13													0.0	0.0	0.0	0.0	0.0			欠					
	14													0.0	0.0	0.1	0.0	0.0			欠					
	15													0.0	0.0	0.0	0.6	0.0			欠					
	16													0.0	0.0	0.0	0.0	0.0			欠					
	17													2.4	0.0	0.0	0.8	0.2			欠					
	18													0.0	0.0	0.0	0.6	0.0			欠					
	19													0.0	0.0	0.1	0.1	0.0			欠					
	20													0.1	0.0	1.5	0.4	0.6			欠					
28日	21													0.4	0.0	3.1	4.5	5.2			欠					
	22													10.6	8.6	0.1	5.0	4.6			欠					
	23													3.0	3.9	2.0	8.5	2.4			欠					
	0													7.6	1.5	0.1	3.0	0.2			欠					
	1													0.8	欠	8.3	3.8	0.8			欠					
	2													3.5	欠	3.2	8.7	2.6			欠					
	3													15.2	欠	10.8	13.0	13.4			欠					
	4													5.8	欠	4.0	2.3	2.8			欠					
	5													15.0	欠	10.7	11.7	2.6			欠					
	6													3.2	欠	8.6	1.2	1.0			欠					
	7													4.7	欠	4.5	8.8	2.0			欠					
	8													5.0	欠	3.1	10.0	3.9			欠					
	9													9.4	欠	8.2	9.3	4.9			欠					
日合計														86.7	欠	68.5	92.3	47.2			欠					
※総雨量																269.1	420.8	284.1								

*総雨量は一連降雨の最終日のみ合計

様式１－９

中部地方整備局　木曽川水系　対象洪水観測所時間雨量表

洪水		S36.6.27																						
日	時	岩村 国交省	大井 国交省	根の上 国交省	付知 国交省	木祖 国交省	船山 気象庁	久々野 気象庁	宮ノ前 気象庁	気象庁 高根 気象庁	高城山 気象庁	萩原 気象庁	宮地 気象庁	金山 気象庁	気象庁 付知 気象庁	三界山 気象庁	見行山 気象庁	気象庁 黒川 気象庁	伽藍 気象庁	美濃加茂 気象庁	可児川 気象庁	柄石峠 気象庁	気象庁 恵那 気象庁	中津川 気象庁	三森山 気象庁	気象庁 丸山 気象庁
27日	9-10	24.4						16.0	11.0	12.0	17.0	30.0	28.0			17.0	18.9				17.0	19.0	16.0	8.0	7.0	16.0
	11	9.7						10.0	21.0	20.0	11.0	18.0	32.0			15.0	12.6				11.0	9.0	11.0	9.0	4.0	9.0
	12	6.0						16.0	12.0	15.0	34.0	11.0	16.0			9.0	10.3				7.0	7.0	6.0	4.0	3.0	5.0
	13	7.8						8.0	8.0	10.0	17.0	11.0	11.0			6.0	10.0				9.0	4.0	7.0	4.0	10.0	7.0
	14	7.7						14.0	27.0	16.0	21.0	33.0	9.0			15.0	8.1				6.0	11.0	10.0	6.0	6.0	6.0
	15	4.3						4.0	4.0	5.0	9.0	2.0	8.0			10.0	8.3				6.0	9.0	10.0	9.0	4.0	5.0
	16	11.2						1.0	1.0	0.0	4.0	3.0	5.0			11.0	11.0				5.0	6.0	6.0	5.0	10.0	4.0
	17	8.5						1.0	1.0	0.0	3.0	3.0	5.0			14.0	4.7				4.0	7.0	8.0	8.0	10.0	4.0
	18	14.6						2.0	1.0	1.0	2.0	2.0	2.0			8.0	4.8				19.0	12.0	23.0	6.0	18.0	7.0
	19	19.4						0.0	0.0	0.0	欠	3.0	3.0			15.0	5.6				6.0	16.0	27.0	29.0	11.0	5.0
	20	3.6						0.0	1.0	0.0	欠	3.0	3.0			13.0	3.0				2.0	2.0	11.0	11.0	9.0	2.0
	21	5.6						0.0	0.0	2.0	欠	1.0	0.0			5.0	1.0				2.0	1.0	3.0	2.0	1.0	2.0
	22	17.5						0.0	0.0	1.0	欠	4.0	1.0			5.0	2.0				3.0	3.0	4.0	9.0	14.0	2.0
	23	16.9						0.0	1.0	1.0	欠	1.0	2.0			3.0	3.0				2.0	7.0	10.0	7.0	22.0	2.0
	0	12.7						2.0	2.0	2.0	欠	0.0	1.0			6.0	5.0				7.0	5.0	12.0	12.0	14.0	6.0
	1	5.5						1.0	1.0	3.0	欠	0.0	12.0			16.0	4.0				6.0	5.0	8.0	8.0	3.0	6.0
	2	18.6						1.0	0.0	1.0	欠	2.0	9.0			8.0	18.0				20.0	9.0	16.0	10.0	22.0	18.0
	3	32.1						0.0	0.0	0.0	欠	0.0	1.0			13.0	4.0				6.0	10.0	14.0	20.0	22.0	6.0
	4	18.5						0.0	0.0	0.0	0.0	0.0	1.0			1.0	0.0				0.0	0.0	3.0	4.0	10.0	0.0
	5	2.4						0.0	0.0	0.0	0.0	0.0	1.0			1.0	0.0				0.0	1.0	1.0	2.0	1.0	0.0
	6	1.5						0.0	0.0	0.0	0.0	0.0	0.0			0.0	0.0				1.0	欠	0.0	0.0	3.0	1.0
	7	1.5						0.0	0.0	0.0	0.0	0.0	0.0			0.0	0.0				0.0	欠	2.0	1.0	1.0	0.0
	8	0.0						0.0	0.0	0.0	0.0	0.0	0.0			0.0	0.0				0.0	0.0	0.0	0.0	0.0	0.0
	9	0.0						0.0	0.0	0.0	0.0	0.0	0.0			0.0	0.0				0.0	0.0	0.0	0.0	0.0	0.0
日合計		250.0						76.0	91.0	89.0	欠	127.0	150.0			191.0	134.3				139.0	欠	208.0	174.0	205.0	113.0
28日	9-10	0.0						0.0	0.0	0.0	欠	0.0	0.0			0.0	1.0				2.0	3.0	1.0	1.0	0.0	0.0
	11	0.0						0.0	0.0	0.0	欠	0.0	0.0			0.0	0.0				0.0	0.0	0.0	0.0	0.0	0.0
	12	0.0						0.0	0.0	0.0	欠	0.0	0.0			0.0	0.0				0.0	0.0	0.0	0.0	0.0	0.0
	13	0.0						0.0	0.0	0.0	0.0	0.0	0.0			0.0	0.0				0.0	0.0	0.0	0.0	0.0	0.0
	14	0.0						0.0	0.0	0.0	0.0	0.0	0.0			0.0	0.0				0.0	0.0	0.0	0.0	0.0	0.0
	15	0.0						0.0	0.0	0.0	0.0	0.0	0.0			0.0	0.0				0.0	0.0	0.0	0.0	0.0	0.0
	16	0.0						0.0	0.0	0.0	0.0	0.0	0.0			1.0	0.0				0.0	0.0	0.0	0.0	0.0	0.0
	17	0.3						0.0	0.0	0.0	0.0	0.0	0.0			1.0	0.0				2.0	0.0	0.0	0.0	0.0	1.0
	18	0.2						0.0	0.0	0.0	0.0	0.0	0.0			2.0	0.0				2.0	1.0	1.0	0.0	0.0	1.0
	19	7.2						0.0	0.0	0.0	欠	0.0	0.0			7.0	3.0				0.0	欠	0.0	0.0	9.0	1.0
	20	1.3						0.0	0.0	0.0	欠	0.0	2.0			1.0	2.0				2.0	欠	2.0	3.0	2.0	1.0
	21	1.4						0.0	0.0	0.0	欠	0.0	8.0			4.0	1.0				2.0	欠	1.0	1.0	4.0	0.0
	22	5.0						0.0	0.0	0.0	欠	1.0	0.0			1.0	2.0				5.0	4.0	3.0	1.0	7.0	6.0
	23	7.4						0.0	0.0	0.0	欠	3.0	7.0			7.0	2.0				0.0	欠	4.0	2.0	11.0	1.0
	0	3.8						1.0	2.0	10.0	欠	0.0	1.0			8.0	5.0				4.0	欠	2.0	2.0	2.0	3.0
	1	4.2						2.0	0.0	0.0	欠	1.0	1.0			14.0	5.0				4.0	欠	1.0	1.0	3.0	7.0
	2	0.4						3.0	1.0	1.0	欠	4.0	9.0			11.0	9.0				1.0	欠	1.0	1.0	5.0	4.0
	3	0.4						2.0	4.0	4.0	欠	7.0	4.0			17.0	2.0				0.0	欠	1.0	0.0	1.0	1.0
	4	0.8						7.0	6.0	4.0	欠	4.0	1.0			欠	2.0				0.0	欠	0.0	0.0	1.5	0.0
	5	4.2						1.0	4.0	1.0	欠	9.0	3.0			欠	2.2				0.0	欠	1.0	1.0	3.7	0.0
	6	0.8						2.0	10.0	5.0	欠	10.0	2.0			欠	3.3				1.0	欠	1.0	1.0	2.0	1.0
	7	0.6						4.0	11.0	7.0	4.0	19.0	7.0			11.0	2.5				0.0	欠	0.0	0.0	0.9	0.0
	8	0.2						4.0	6.0	5.0	10.0	7.0	6.0			10.0	3.3				0.0	欠	1.0	0.0	1.4	1.0
	9	0.6						6.0	6.0	5.0	6.0	8.0	3.0			14.0	2.0				2.0	1.0	0.0	0.0	2.0	1.0
日合計		38.8						32.0	50.0	42.0	欠	73.0	54.0			欠	47.3				27.0	欠	20.0	14.0	55.5	29.0
※総雨量		407.1						208.0	223.2			352.0	366.0				368.8				344.0		371.0		329.2	285.0

*総雨量は一連降雨の最終日のみ合計

様式１－９

中部地方整備局　木曽川水系　対象洪水観測所時間雨量表

洪水		S36.6.27																							
日	時	八百津 気象庁	加子母 気象庁	久田見 気象庁	奥屋 気象庁	新田 気象庁	気象庁 濁河 気象庁	カオレ 気象庁	開田 気象庁	気象庁 桃山 気象庁	南木曽 気象庁	三岳 気象庁	木曽福島 気象庁	気象庁 赤沢 気象庁	恵那山 気象庁	気象庁 御岳山 気象庁	気象庁 須原 気象庁	摺古木山 気象庁	野麦峠 気象庁	牧尾ダム 水機構	ウグイ川 水機構	三笠 水機構	池の越 水機構	阿木川 ダム 水機構	狸沢 水機構	大根木 水機構
27日	9-10		24.0	25.0	13.0	18.0	15.0	12.0				12.0		14.0		24.0	16.0	15.0	13.0							
	11		31.0	14.0	18.0	25.0	24.0	15.0				8.0		12.0		33.0	13.0	12.0	13.0							
	12		17.0	11.0	11.0	20.0	15.0	5.0				9.0		8.0		30.0	12.0	10.0	8.0							
	13		10.0	10.0	6.0	13.0	9.0	11.0				6.0		7.0		19.0	6.0	4.0	11.0							
	14		11.0	10.0	10.0	10.0	8.0	9.0				14.0		14.0		16.0	10.0	12.0	7.0							
	15		6.0	9.0	7.0	13.0	2.0	8.0				3.0		7.0		8.0	6.0	9.0	5.0							
	16		6.0	4.0	15.0	15.0	1.0	11.0				5.0		11.0		10.0	19.0	6.0	2.0							
	17		9.0	6.0	8.0	6.0	3.0	10.0				5.0		6.0		5.0	10.0	8.0	1.0							
	18		4.0	6.0	9.0	10.0	1.0	24.0				2.0		9.0		7.0	8.0	6.0	1.0							
	19		2.0	6.0	5.0	9.0	1.0	20.0				1.0		8.0		8.0	5.0	9.0	3.0							
	20		5.0	3.0	16.0	10.0	1.0	4.0				2.0		18.0		2.0	18.0	12.0	2.0							
	21		2.0	0.0	7.0	4.0	1.0	9.0				2.0		3.0		3.0	8.0	8.0	0.0							
	22		2.0	2.0	2.0	2.0	1.0	18.0				1.0		2.0		2.0	1.0	5.0	1.0							
	23		4.0	2.0	3.0	4.0	0.0	22.0				1.0		3.0		4.0	3.0	4.0	0.0							
	0		2.0	6.0	2.0	2.0	2.0	15.0				1.0		4.0		3.0	6.0	17.0	1.0							
	1		10.0	8.0	14.0	6.0	0.0	8.0				7.0		15.0		9.0	14.0	16.0	2.0							
	2		14.0	18.0	6.0	8.0	1.0	24.0				7.0		8.0		7.0	8.0	3.0	1.0							
	3		4.0	6.0	20.0	13.0	1.0	34.0				4.0		6.0		3.0	14.0	25.0	0.0							
	4		1.0	0.0	2.0	8.0	1.0	14.0				1.0		0.0		0.0	2.0	7.0	0.0							
	5		0.0	0.0	0.0	0.0	0.0	3.0				1.0		1.0		1.0	1.0	2.0	1.0							
	6		1.0	0.0	0.0	1.0	0.0	1.0				0.0		0.0		0.0	0.0	0.0	0.0							
	7		0.0	0.0	0.0	0.0	0.0	2.0				0.0		0.0		0.0	0.0	1.0	0.0							
	8		0.0	0.0	0.0	0.0	0.0	0.0				0.0		0.0		1.0	0.0	0.0	0.0							
	9		0.0	0.0	0.0	0.0	0.0	1.0				0.0		0.0		0.0	0.0	1.0	0.0							
日合計			165.0	146.0	174.0	197.0	87.0	280.0				92.0		156.0		195.0	180.0	192.0	72.0							
28日	9-10		0.0	0.0	0.0	0.0	0.0	0.0				0.0		0.0		0.0	0.0	0.0	0.0							
	11		0.0	0.0	0.0	0.0	0.0	1.0				0.0		0.0		0.0	0.0	1.0	0.0							
	12		0.0	0.0	0.0	0.0	0.0	0.0				0.0		0.0		0.0	0.0	0.0	0.0							
	13		0.0	0.0	0.0	0.0	0.0	0.0				0.0		0.0		0.0	0.0	0.0	0.0							
	14		0.0	0.0	0.0	0.0	0.0	0.0				0.0		0.0		0.0	0.0	0.0	0.0							
	15		0.0	0.0	1.0	0.0	0.0	0.0				0.0		0.0		1.0	0.0	0.0	0.0							
	16		0.0	0.0	0.0	0.0	0.0	0.0				0.0		0.0		1.0	0.0	2.0	0.0							
	17		0.0	0.0	0.0	0.0	0.0	0.0				0.0		0.0		4.0	0.0	1.0	0.0							
	18		0.0	2.0	1.0	0.0	0.0	0.0				0.0		0.0		1.0	6.0	0.0	1.0							
	19		0.0	0.0	9.0	3.0	0.0	7.0				0.0		1.0		1.4	6.0	1.0	1.0							
	20		1.0	1.0	2.0	1.0	0.0	0.0				0.0		0.0		1.8	1.0	欠	0.0							
	21		7.0	1.0	2.0	2.0	0.0	2.0				2.0		3.0		7.0	14.0	欠	1.0							
	22		1.0	6.0	2.0	0.0	1.0	3.0				6.0		0.0		7.4	3.0	7.0	2.0							
	23		5.0	1.0	7.0	3.0	6.0	15.0				2.0		3.0		8.9	8.0	3.0	3.0							
	0		0.0	5.0	4.0	2.0	2.0	4.0				0.0		4.0		3.6	6.0	3.0	9.0							
	1		5.0	6.0	8.0	2.0	1.0	4.0				1.0		8.0		5.0	6.0	4.0	1.0							
	2		9.0	9.0	9.0	9.0	2.0	1.0				2.0		13.0		9.3	13.0	2.0	2.0							
	3		15.0	1.0	4.0	11.0	3.0	1.0				16.0		13.0		15.9	1.0	2.0	10.0							
	4		2.0	1.0	5.0	6.0	2.0	1.0				6.0		8.0		5.5	3.0	欠	4.0							
	5		2.0	1.0	2.0	2.0	0.0	4.0				4.0		8.0		11.0	6.0	欠	0.0							
	6		2.0	2.0	5.0	3.0	7.0	2.0				0.0		13.0		3.3	4.0	欠	3.0							
	7		5.0	2.0	7.0	4.0	7.0	0.0				2.0		13.0		10.0	3.0	3.0	5.0							
	8		7.0	3.0	3.0	6.0	6.0	1.0				2.0		8.0		9.0	3.0	3.0	5.0							
	9		5.0	1.0	3.0	9.0	5.0	1.0				8.0		7.0		8.0	2.0	2.0	4.0							
日合計			66.0	42.0	74.0	63.0	42.0	47.0				51.0		102.0		114.1	85.0	欠	51.0							
※総雨量			376.0	360.0	377.0	402.0	222.0	435.0				273.0		400.0		560.4	372.0		212.0							

*総雨量は一連降雨の最終日のみ合計

様式１－９

中部地方整備局　木曽川水系　対象洪水観測所時間雨量表

洪水		S36.6.27																								
日	時	水機構 岩村 水機構	岩屋 水機構	水機構 西村 水機構	弓掛 水機構	数河 水機構	水機構 川上 水機構	日出雲 水機構	楢谷 水機構	ワサビ沢 水機構	池の沢 水機構	味噌川ダムサイト 水機構	味噌川 ダム地点 水機構	野麦 中電	高根第一 ダム 中電	高根第二 ダム 中電	一之宿 中電	秋神ダム 中電	朝日ダム 中電	久々野 ダム 中電	大洞 中電	東上田 ダム 中電	瀬戸第一 えん堤 中電	下原ダム 中電	大船渡 えん堤 中電	七宗 えん堤 中電
27日	9-10																	7.3	7.0			23.3			9.3	20.0
	11																	15.0	19.0			12.3			9.4	10.5
	12																	10.5	14.0			8.5			8.6	10.8
	13																	7.5	8.0			9.2			17.0	9.9
	14																	18.0	17.0			41.5			5.8	7.8
	15																	10.2	12.8			0.8			9.7	4.3
	16																	0.2	0.2			1.2			7.5	2.7
	17																	0.5	1.0			0.7			4.8	5.6
	18																	0.0	0.0			1.0			1.7	1.9
	19																	0.0	0.0			3.6			1.0	4.5
	20																	1.0	0.8			0.0			3.3	2.5
	21																	0.3	0.7			0.0			1.7	0.5
	22																	0.4	0.5			1.2			0.6	2.2
	23																	0.3	0.4			0.8			0.7	0.7
	0																	2.9	3.1			1.1			0.0	0.5
	1																	1.7	1.5			0.1			0.6	2.9
	2																	0.6	0.2			1.0			2.9	12.7
	3																	0.0	0.0			0.5			0.9	4.5
	4																	0.0	0.0			0.3			0.8	2.5
	5																	0.0	0.0			0.0			9.0	0.2
	6																	0.0	0.0			0.0			10.7	0.5
	7																	0.0	0.0			0.0			14.3	0.0
	8																	0.0	0.0			0.0			10.6	0.0
	9																	0.0	0.0			0.0			11.4	0.0
日合計																		76.4	86.2			107.1			142.3	107.7
28日	9-10																	0.0	0.0			0.0			18.0	0.0
	11																	0.0	0.0			0.0			12.0	0.0
	12																	0.0	0.0			0.0			10.0	0.0
	13																	0.0	0.0			0.0			9.0	0.0
	14																	0.0	0.0			0.0			5.0	0.0
	15																	0.0	0.0			0.0			4.3	0.0
	16																	0.0	0.0			0.0			2.7	0.0
	17																	0.0	0.0			0.0			5.3	0.0
	18																	0.2	1.0			0.0			1.7	0.0
	19																	0.0	0.0			0.0			欠	0.0
	20																	0.4	0.6			0.0			欠	3.3
	21																	0.1	0.1			0.0			欠	2.7
	22																	0.0	0.0			0.0			欠	0.4
	23																	0.0	0.0			1.3			欠	7.1
	0																	0.1	0.7			1.4			欠	0.3
	1																	0.9	0.9			0.4			欠	1.2
	2																	0.5	0.3			2.3			欠	5.0
	3																	2.6	2.8			4.0			欠	1.0
	4																	8.4	8.2			6.1			欠	1.5
	5																	6.8	6.0			5.0			欠	2.8
	6																	2.5	3.0			11.6			欠	1.0
	7																	2.3	24.2			8.3			欠	3.0
	8																	3.0	2.7			4.1			欠	2.7
	9																	5.1	5.5			7.1			欠	1.1
日合計																		32.9	56.0			51.6			欠	33.1
※総雨量																		163.7	202.8			262.2				299.7

*総雨量は一連降雨の最終日のみ合計

様式１－９

中部地方整備局　木曽川水系　対象洪水観測所時間雨量表

洪水		S36.6.27																							
日	時	馬瀬川第二ダム 中電	西村ダム 中電	黒石 中電	名倉えん堤 中電	上麻生えん堤 中電	川辺ダム 中電	関電三浦 関電	本谷 関電	水無沢 関電	関電白川 関電	王滝川 関電	関電西野川 関電	常盤 関電	関電三岳 関電	上小川 関電	下之原 関電	木曽 関電	木曽川 関電	伊奈川 関電	今朝沢 関電	東川 関電	読書 関電	関電阿寺 関電	関電山口 関電	関電落合 関電
27日	9-10				27.0		10.5					16.0		10.0					7.0				13.0		13.0	12.0
	11				15.0		6.0					20.8		11.0					11.0				12.0		13.0	11.0
	12				9.0		3.5					12.4		7.5					10.0				7.0		5.0	15.0
	13				10.0		9.0					16.3		5.9					5.0				5.0		5.0	5.0
	14				6.5		5.0					9.5		15.5					10.0				11.0		12.0	7.0
	15				3.6		4.0					7.8		5.3					3.0				6.0		11.0	13.0
	16				3.0		4.0					6.7		4.5					7.0				20.0		9.0	5.0
	17				7.5		5.0					6.4		4.0					4.0				14.0		17.0	11.0
	18				2.2		6.0					3.2		2.0					1.0				5.0		8.0	9.0
	19				5.5		5.0					6.8		1.0					2.0				7.0		15.0	36.0
	20				2.0		2.0					0.7		1.5					5.0				13.0		16.0	9.0
	21				0.5		1.0					4.0		2.3					3.0				9.0		7.0	3.0
	22				0.5		1.8					2.5		0.5					1.0				1.0		2.0	7.0
	23				1.0		0.3					2.8		0.5					1.0				4.0		5.0	8.0
	0				0.2		4.0					2.2		0.8					1.0				6.0		14.0	18.0
	1				7.0		11.5					5.9		7.0					9.0				13.0		17.0	14.0
	2				11.0		12.0					13.2		6.0					11.0				10.0		10.0	8.0
	3				4.0		2.0					5.9		3.2					4.0				14.0		23.0	33.0
	4				0.3		2.0					1.1		2.5					0.0				3.0		3.0	1.0
	5				0.0		0.2					1.7		0.5					0.0				1.0		1.0	2.0
	6				0.0		0.0					1.6		0.3					0.0				0.0		0.0	0.0
	7				0.0		0.0					0.0		0.0					0.0				0.0		0.0	1.0
	8				0.0		0.0					0.0		0.0					0.0				0.0		0.0	0.0
	9				0.0		0.0					0.0		0.0					0.0				0.0		0.0	0.0
日合計					115.8		94.8					147.5		91.8					95.0				174.0		206.0	228.0
28日	9-10				0.0		0.0					0.0		0.0					0.0				0.0		2.0	1.0
	11				0.0		0.0					0.0		0.0					0.0				0.0		0.0	0.0
	12				0.0		0.0					0.0		0.0					0.0				0.0		0.0	0.0
	13				0.0		0.0					0.0		0.0					0.0				0.0		0.0	0.0
	14				0.0		0.0					0.0		0.0					0.0				0.0		0.0	0.0
	15				0.0		0.0					0.0		0.0					0.0				0.0		0.0	0.0
	16				0.0		0.0					0.2		0.0					0.0				0.0		0.0	0.0
	17				0.0		0.0					0.4		0.0					0.0				0.0		0.0	0.0
	18				0.0		3.0					0.3		0.0					0.0				6.0		1.0	2.0
	19				0.0		2.5					0.0		0.0					0.0				12.0		2.0	0.0
	20				1.7		3.0					0.3		0.8					4.0				1.0		8.0	4.0
	21				0.3		0.0					5.9		1.5					3.0				20.0		9.0	1.0
	22				0.0		10.0					8.0		5.2					0.0				8.0		3.0	2.0
	23				0.0		0.7					5.5		1.0					0.0				19.0		5.0	2.0
	0				7.1		2.0					0.7		0.8					0.0				4.0		3.0	3.0
	1				6.0		2.0					5.5		0.9					0.0				6.0		4.0	0.0
	2				5.0		2.0					7.0		2.5					17.0				9.0		6.0	2.0
	3				1.0		0.0					8.3		15.0					15.0				1.0		0.0	0.0
	4				1.5		0.0					11.9		5.5					8.0				3.0		1.0	1.0
	5				3.5		1.0					4.4		4.5					8.0				4.0		7.0	0.0
	6				0.3		1.0					5.5		0.8					4.0				4.0		2.0	2.0
	7				3.7		1.0					5.0		1.8					13.0				6.0		2.0	1.0
	8				3.0		1.0					11.0		2.0					5.0				2.0		2.0	1.0
	9				2.2		1.0					10.0		6.7					8.0				4.0		1.0	0.0
日合計					35.3		30.2					89.9		49.0					85.0				109.0		58.0	22.0
※総雨量					325.0		268.2					416.8		271.0					291.0				392.0		349.0	359.0

*総雨量は一連降雨の最終日のみ合計

様式１－９

中部地方整備局　木曽川水系　対象洪水観測所時間雨量表

洪水		S36.6.27																									
日	時	関電大井 関電	関電笠置 関電	関電丸山 関電	関電兼山 関電	関電今渡 関電	関電桃山 関電																				
27日	9-10			12.0	22.0	10.8																					
	11			5.0	10.0	9.0																					
	12			6.0	8.0	6.0																					
	13			6.6	8.0	7.0																					
	14			6.8	8.0	5.0																					
	15			3.6	6.0	3.7																					
	16			3.1	3.0	3.3																					
	17			5.1	5.0	3.7																					
	18			9.6	8.0	5.4																					
	19			5.8	5.0	2.9																					
	20			1.6	2.0	1.2																					
	21			0.4	1.0	1.0																					
	22			2.2	3.0	2.1																					
	23			2.3	1.0	0.9																					
	0			3.6	7.0	5.8																					
	1			6.0	8.0	5.8																					
	2			10.0	27.0	16.5																					
	3			9.5	7.0	8.0																					
	4			0.1	0.0	0.0																					
	5			0.1	0.0	0.1																					
	6			0.0	0.0	0.0																					
	7			0.0	0.0	0.4																					
	8			0.0	0.0	0.0																					
	9			0.1	1.0	0.3																					
日合計				99.5	140.0	98.9																					
28日	9-10			0.8	0.0	0.1																					
	11			0.0	0.0	0.0																					
	12			0.0	0.0	0.0																					
	13			0.0	0.0	0.0																					
	14			0.0	0.0	0.0																					
	15			0.0	0.0	0.0																					
	16			0.0	0.0	0.0																					
	17			1.2	1.0	0.6																					
	18			1.2	2.0	6.2																					
	19			2.2	1.0	1.2																					
	20			1.0	1.0	0.8																					
	21			0.1	0.0	0.8																					
	22			4.0	7.0	6.2																					
	23			0.9	0.0	0.8																					
	0			6.4	3.0	2.2																					
	1			2.2	10.0	8.2																					
	2			3.9	3.0	2.6																					
	3			0.4	0.0	0.4																					
	4			0.0	0.0	0.1																					
	5			0.1	1.0	0.3																					
	6			0.5	1.0	0.6																					
	7			0.6	0.0	0.4																					
	8			0.7	1.0	0.5																					
	9			1.0	1.0	1.9																					
日合計				27.2	32.0	33.9																					
※総雨量				254.9	344.0	300.0																					

*総雨量は一連降雨の最終日のみ合計

様式１－９

中部地方整備局　木曽川水系　対象洪水観測所時間雨量表

洪水		S39.9.25																								
日	時	高根 国交省	胡桃島 国交省	大西 国交省	湯屋 国交省	下呂 国交省	大原 国交省	小川 国交省	和良 国交省	神土 国交省	黒川 国交省	三川 国交省	今渡 国交省	上麻生 国交省	神淵 国交省	小坊 国交省	カジヤ 国交省	濁河 国交省	上呂 国交省	小和知 国交省	成山 国交省	御嵩 国交省	御岳山 国交省	赤沢 国交省	阿寺 国交省	川上 国交省
24日	9-10	0.0			欠	0.1	0.5	1.2	0.5	1.0	0.0	1.0	0.0	欠	0.1											
	11	0.0			欠	0.8	3.3	1.0	0.0	0.5	0.5	0.0	1.0	欠	0.2											
	12	0.0			欠	0.1	0.7	1.0	1.0	2.5	2.9	3.0	2.9	欠	1.9											
	13	0.0			欠	0.7	1.5	1.2	3.5	3.0	3.9	5.0	5.6	欠	4.0											
	14	1.5			欠	6.8	3.5	6.8	4.0	4.0	2.0	2.0	2.1	欠	3.0											
	15	2.0			欠	2.6	2.4	3.1	1.5	1.0	0.7	1.0	0.5	欠	1.7											
	16	1.0			欠	1.3	1.3	1.9	1.0	0.5	0.9	0.5	0.3	欠	0.8											
	17	0.5			欠	1.7	2.0	2.7	1.5	1.5	1.4	1.0	1.3	欠	1.5											
	18	1.5			欠	1.8	3.8	2.2	2.5	2.0	7.7	4.0	3.3	欠	1.4											
	19	2.0			欠	5.4	3.5	4.8	8.5	21.0	11.0	10.5	8.7	欠	6.0											
	20	2.0			欠	8.0	3.6	2.7	2.0	0.5	2.1	0.5	0.8	欠	0.3											
	21	2.0			欠	6.5	6.3	7.4	4.0	5.0	9.1	5.0	4.5	欠	2.8											
	22	3.0			欠	3.5	5.1	6.0	3.5	3.5	9.9	5.5	3.3	欠	3.8											
	23	2.0			欠	12.6	13.5	17.3	12.0	11.5	9.2	11.0	10.2	欠	14.3											
	0	4.5			欠	13.2	18.5	20.6	21.0	7.5	4.0	8.0	24.1	欠	19.4											
	1	3.0			欠	12.3	5.6	23.1	18.0	5.0	3.4	7.0	11.6	欠	16.6											
	2	2.5			欠	9.3	19.0	11.8	4.0	1.5	2.5	2.0	0.9	欠	2.0											
	3	2.5			欠	1.6	9.5	3.0	1.5	2.5	0.0	0.5	0.1	欠	0.0											
	4	0.5			欠	0.0	2.2	1.2	0.0	0.0	0.8	0.5	0.0	欠	0.0											
	5	1.5			欠	1.2	2.1	2.1	2.0	2.5	0.8	2.5	0.1	欠	0.5											
	6	1.5			欠	1.5	3.5	7.1	1.0	1.0	1.4	2.5	0.1	欠	0.7											
	7	2.5			欠	1.8	3.9	2.9	2.0	0.5	0.3	0.5	0.0	欠	0.9											
	8	1.0			欠	7.1	18.3	24.8	15.0	9.5	17.0	5.5	2.1	欠	9.3											
	9	3.0			欠	17.7	14.5	41.5	14.0	23.0	20.2	12.5	2.1	欠	9.0											
日合計		40.0			欠	117.6	148.1	197.4	124.0	110.5	111.7	91.5	85.6	欠	100.2											
25日	9-10	4.5			欠	9.3	16.0	17.0	12.5	17.5	16.0	16.0	1.6	欠	12.2											
	11	3.0			欠	8.0	10.5	7.3	3.0	15.0	10.5	11.0	2.4	欠	7.8											
	12	3.0			欠	5.9	1.9	0.7	0.5	7.5	5.0	6.5	1.9	欠	0.6											
	13	2.5			欠	2.1	0.3	4.3	0.0	0.5	0.0	0.0	0.0	欠	0.0											
	14	2.0			欠	0.6	0.7	0.1	0.0	0.0	0.2	0.0	0.0	欠	0.0											
	15	2.5			欠	0.0	0.0	0.0	0.0	0.0	0.0	0.0	0.0	欠	0.0											
	16	1.5			欠	0.0	0.0	0.1	0.0	0.0	0.0	0.0	0.0	欠	0.0											
	17	0.0			欠	0.0	0.0	0.0	0.0	0.0	0.0	0.0	0.0	欠	0.0											
	18	0.0			欠	0.0	0.0	0.0	0.0	0.0	0.0	0.0	0.0	欠	0.0											
	19	1.0			欠	0.0	0.0	0.0	0.0	0.0	0.0	0.0	0.0	欠	0.0											
	20	0.5			欠	0.0	0.0	0.0	0.0	0.0	0.0	0.0	0.0	欠	0.0											
	21	1.0			欠	0.0	0.0	0.0	0.0	0.0	0.0	0.0	0.0	欠	0.0											
	22	1.0			欠	0.0	0.0	0.0	0.0	0.0	0.0	0.0	0.0	欠	0.0											
	23	1.5			欠	0.0	0.0	0.0	0.0	0.0	0.0	0.0	0.0	欠	0.0											
	0	1.0			欠	0.0	0.0	0.0	0.0	0.0	0.0	0.0	0.0	欠	0.0											
	1	1.0			欠	0.0	0.0	0.0	0.0	0.0	0.0	0.0	0.0	欠	0.0											
	2	0.0			欠	0.0	0.0	0.0	0.0	0.0	0.0	0.0	0.0	欠	0.0											
	3	0.5			欠	0.0	0.0	0.0	0.0	0.0	0.0	0.0	0.0	欠	0.0											
	4	0.0			欠	0.0	0.0	0.0	0.0	0.0	0.0	0.0	0.0	欠	0.0											
	5	0.5			欠	0.0	0.0	0.0	0.0	0.0	0.0	0.0	0.0	欠	0.0											
	6	0.0			欠	0.0	0.0	0.0	0.0	0.0	0.0	0.0	0.0	欠	0.0											
	7	0.0			欠	0.0	0.0	0.0	0.0	0.0	0.0	0.0	0.0	欠	0.0											
	8	0.0			欠	0.0	0.0	0.0	0.0	0.0	0.0	0.0	0.1	欠	0.0											
	9	0.0			欠	0.0	0.0	0.0	0.0	0.0	0.0	0.0	0.0	欠	0.0											
日合計		27.0			欠	25.9	29.4	29.5	16.0	40.5	31.7	33.5	6.0	欠	20.6											
※総雨量		67.0				143.5	177.5	226.9	140.0	151.0	143.4	125.0	91.6		120.8											

*総雨量は一連降雨の最終日のみ合計

様式１－９

中部地方整備局　木曽川水系　対象洪水観測所時間雨量表

洪水　S39.9.25

日	時	福岡 国交省	霧ヶ原 国交省	蘭 国交省	滑川 国交省	滑川第２ 国交省	浦川 国交省	下山沢 国交省	長者畑 国交省	落合 国交省	馬籠 国交省	正ヶ根 国交省	岡の平 国交省	藪原 国交省	西野川 国交省	福島 国交省	三浦 国交省	王滝 国交省	三留野 国交省	福岡（自） 国交省	笠置 国交省	丸山 国交省	桃山 国交省	須原 国交省	渡合 国交省	恵那 国交省
24日	9-10													0.0	0.0	0.5	1.0	2.0	欠	0.0	0.0	2.0			欠	3.5
	11													0.5	0.0	0.0	1.0	1.0	欠	0.0	0.5	3.2			欠	5.0
	12													2.5	2.5	4.5	1.5	4.0	欠	3.0	1.5	2.8			欠	5.0
	13													3.0	2.5	5.0	3.0	5.0	欠	0.5	0.5	3.3			欠	1.0
	14													7.0	5.0	8.0	9.0	7.5	欠	2.5	2.0	2.1			欠	0.5
	15													3.5	5.5	2.0	6.5	4.5	欠	0.5	0.5	0.8			欠	1.5
	16													1.5	4.0	2.5	4.0	3.0	欠	1.0	0.5	0.4			欠	1.0
	17													3.0	3.0	2.0	4.5	3.5	欠	1.5	1.5	1.0			欠	2.0
	18													2.0	4.5	4.0	4.0	2.0	欠	4.5	4.0	4.4			欠	11.0
	19													9.5	10.0	10.0	15.5	14.0	欠	6.5	12.0	12.2			欠	14.5
	20													1.5	13.0	1.5	1.5	8.5	欠	2.5	3.0	1.0			欠	10.0
	21													3.0	6.0	4.5	8.0	5.5	欠	7.5	15.5	7.3			欠	7.5
	22													5.0	5.0	3.5	5.5	8.0	欠	9.0	7.0	3.7			欠	5.0
	23													6.0	10.5	7.5	17.0	12.0	欠	6.0	9.0	9.8			欠	10.0
	0													7.5	6.0	8.5	13.5	6.5	欠	1.5	2.0	8.5			欠	1.5
	1													3.5	3.5	1.0	14.0	4.0	欠	1.5	2.5	6.0			欠	7.5
	2													3.0	3.5	3.5	7.0	6.0	欠	1.0	1.5	0.7			欠	1.0
	3													1.5	0.5	2.0	8.5	1.5	欠	0.5	0.5	0.3			欠	7.0
	4													6.0	0.5	4.5	1.0	0.5	欠	0.0	1.0	0.4			欠	10.5
	5													2.0	0.5	5.0	6.0	欠	欠	0.5	1.5	2.7			欠	13.0
	6													3.5	6.0	6.5	5.5	5.5	欠	2.5	1.5	2.0			欠	12.0
	7													5.0	4.5	6.5	3.5	5.5	欠	0.0	0.0	0.0			欠	13.0
	8													6.0	5.5	11.0	19.0	8.0	欠	3.0	8.5	0.4			欠	13.0
	9													5.5	13.5	16.0	36.0	29.0	欠	6.0	15.0	5.0			欠	33.0
日合計														91.5	115.5	120.0	196.0	欠	欠	61.5	91.5	80.0			欠	189.0
25日	9-10													24.0	19.0	28.0	24.0	8.0	欠	13.5	8.5	16.8			欠	11.5
	11													14.0	17.0	19.0	30.5	12.5	欠	9.0	12.0	3.9			欠	18.5
	12													1.0	7.5	10.0	13.5	2.0	欠	12.5	7.5	3.7			欠	19.0
	13													0.0	1.0	1.0	5.5	10.0	欠	0.0	0.5	0.0			欠	1.5
	14													0.0	0.0	1.0	1.0	2.5	欠	0.0	0.0	0.0			欠	0.0
	15													0.0	0.5	0.0	0.0	1.0	欠	0.0	0.0	0.0			欠	0.0
	16													0.0	0.0	0.0	0.0	0.0	欠	0.0	0.0	0.0			欠	0.0
	17													0.0	0.0	0.0	0.0	0.5	欠	0.0	0.0	0.0			欠	0.0
	18													0.0	0.0	0.0	0.0	9.0	欠	0.0	0.0	0.0			欠	0.0
	19													0.0	0.0	0.0	0.0	7.5	欠	0.0	0.0	0.0			欠	0.0
	20													0.0	0.0	0.0	0.0	0.5	欠	0.0	0.0	0.0			欠	0.0
	21													0.0	0.0	0.0	0.0	1.0	欠	0.0	0.0	0.0			欠	0.0
	22													0.0	0.0	0.0	0.0	6.5	欠	0.5	0.0	0.0			欠	0.0
	23													0.0	0.0	0.0	0.0	4.0	欠	0.0	0.0	0.0			欠	0.0
	0													0.0	0.0	0.0	0.0	1.0	欠	0.0	0.0	0.0			欠	0.0
	1													0.0	0.0	0.0	0.0	1.0	欠	0.0	0.0	0.0			欠	0.0
	2													0.0	0.0	0.0	0.0	1.0	欠	0.0	0.0	0.0			欠	0.0
	3													0.0	0.0	0.0	0.0	0.0	欠	0.0	0.0	0.0			欠	0.0
	4													0.0	0.0	0.0	0.0	0.0	欠	0.0	0.0	0.0			欠	0.0
	5													0.0	0.0	0.0	0.0	0.0	欠	0.0	0.0	0.0			欠	0.0
	6													0.0	0.0	0.0	0.0	0.0	欠	0.0	0.0	0.0			欠	0.0
	7													0.0	0.0	0.0	0.0	0.0	欠	0.0	0.0	0.0			欠	0.0
	8													0.0	0.0	0.0	0.0	0.0	欠	0.0	0.0	0.0			欠	0.0
	9													0.0	0.0	0.0	0.0	0.0	欠	0.0	0.0	0.0			欠	0.0
日合計														39.0	45.0	59.0	74.5	68.0	欠	35.5	28.5	24.4			欠	50.5
※総雨量														130.5	160.5	179.0	270.5			97.0	120.0	104.4				239.5

*総雨量は一連降雨の最終日のみ合計

様式１－９

中部地方整備局　木曽川水系　対象洪水観測所時間雨量表

洪水		S39.9.25																						
日	時	岩村 国交省	大井 国交省	根の上 国交省	付知 国交省	木祖 国交省	船山 気象庁	久々野 気象庁	宮ノ前 気象庁	気象庁 高根 気象庁	高城山 気象庁	萩原 気象庁	宮地 気象庁	金山 気象庁	気象庁 付知 気象庁	三界山 気象庁	見行山 気象庁	気象庁 黒川 気象庁	伽藍 気象庁	美濃加茂 気象庁	可児川 気象庁	柄石峠 気象庁	気象庁 恵那 気象庁	中津川 気象庁	三森山 気象庁	気象庁 丸山 気象庁
24日	9-10	0.0						0.0	0.0	0.0	欠	0.0	0.0			0.0	欠				0.0	欠	0.0	0.0	0.0	1.0
	11	3.5						0.0	0.0	0.0	欠	1.0	1.0			2.0	欠				1.0	欠	2.0	1.0	欠	0.0
	12	0.6						0.0	0.0	0.0	欠	1.0	0.0			0.0	3.0				2.0	1.0	3.0	6.0	欠	2.0
	13	0.7						1.0	1.0	0.0	欠	1.0	3.0			7.0	3.0				4.0	1.0	1.0	0.0	1.0	6.0
	14	0.0						1.0	3.0	3.0	欠	5.0	6.0			4.0	欠				2.0	1.0	0.0	1.0	0.0	2.0
	15	0.4						3.0	3.0	4.0	3.0	3.0	2.0			1.0	欠				0.0	1.0	1.0	1.0	0.0	0.0
	16	1.8						1.0	1.0	3.0	2.0	1.0	1.0			0.0	0.0				1.0	1.0	0.0	1.0	1.0	1.0
	17	3.0						1.0	1.0	0.0	2.0	2.0	1.0			4.0	1.0				1.0	1.0	2.0	1.0	0.0	1.0
	18	19.8						1.0	2.0	2.0	3.0	2.0	2.0			1.0	7.0				6.0	4.0	8.0	8.0	1.0	6.0
	19	5.4						3.0	4.0	4.0	5.0	9.0	10.0			11.0	8.0				11.0	6.0	7.0	14.0	5.0	11.0
	20	5.8						5.0	11.0	4.0	4.0	9.0	2.0			3.0	2.0				1.0	2.0	6.0	6.0	0.0	1.0
	21	4.5						3.0	4.0	3.0	10.0	7.0	6.0			10.0	5.0				9.0	8.0	8.0	9.0	5.0	8.0
	22	4.5						4.0	6.0	11.0	3.0	2.0	6.0			2.0	6.0				4.0	6.0	15.0	7.0	2.0	7.0
	23	2.0						7.0	8.0	6.0	欠	11.0	15.0			10.0	8.0				9.0	7.0	4.0	6.0	2.0	11.0
	0	0.0						16.0	9.0	8.0	欠	17.0	13.0			5.0	4.0				11.0	10.0	1.0	1.0	0.0	11.0
	1	2.5						8.0	5.0	4.0	17.0	20.0	8.0			1.0	3.0				7.0	5.0	1.0	2.0	欠	9.0
	2	2.5						12.0	6.0	4.0	16.0	12.0	5.0			0.0	欠				0.0	0.0	1.0	1.0	欠	1.0
	3	0.0						5.0	2.0	4.0	9.0	2.0	2.0			4.0	欠				0.0	0.0	1.0	1.0	欠	0.0
	4	0.0						0.0	1.0	1.0	3.0	0.0	0.0			1.0	0.0				0.0	0.0	0.0	0.0	2.0	0.0
	5	1.0						1.0	2.0	1.0	1.0	2.0	2.0			0.0	1.0				1.0	2.0	0.0	1.0	1.0	0.0
	6	3.0						2.0	2.0	4.0	9.0	4.0	1.0			4.0	1.0				1.0	3.0	3.0	3.0	6.0	3.0
	7	0.5						1.0	4.0	3.0	2.0	2.0	3.0			3.0	1.0				0.0	0.0	1.0	5.0	6.0	0.0
	8	2.5						7.0	9.0	6.0	17.0	13.0	10.0			1.0	1.0				3.0	2.0	2.0	2.0	2.0	5.0
	9	0.0						11.0	15.0	18.0	17.0	19.0	19.0			10.0	5.0				9.0	4.0	18.0	11.0	欠	7.0
日合計		64.0						93.0	99.0	93.0	欠	145.0	118.0			84.0	欠				83.0	欠	85.0	88.0	欠	93.0
25日	9-10	7.0						15.0	8.0	10.0	18.0	14.0	15.0			23.0	5.0				9.0	2.0	16.0	22.0	欠	10.0
	11	7.5						8.0	7.0	4.0	12.0	8.0	12.0			15.0	10.0				6.0	3.0	4.0	2.0	10.0	7.0
	12	1.0						1.0	3.0	1.0	2.0	3.0	8.0			28.0	4.0				1.0	2.0	5.0	4.0	7.0	2.0
	13	0.0						0.0	0.0	0.0	1.0	3.0	0.0			5.0	0.0				0.0	0.0	0.0	0.0	欠	0.0
	14	0.0						2.0	3.0	6.0	0.0	0.0	1.0			0.0	0.0				0.0	0.0	0.0	0.0	欠	0.0
	15	0.0						0.0	0.0	5.0	0.0	0.0	0.0			0.0	0.0				0.0	0.0	0.0	0.0	欠	0.0
	16	0.0						0.0	1.0	0.0	0.0	0.0	0.0			0.0	0.0				0.0	0.0	0.0	0.0	0.0	0.0
	17	0.0						0.0	0.0	0.0	0.0	0.0	0.0			0.0	0.0				0.0	0.0	0.0	0.0	0.0	0.0
	18	0.0						0.0	0.0	0.0	0.0	0.0	0.0			0.0	0.0				0.0	0.0	0.0	0.0	0.0	0.0
	19	0.0						0.0	0.0	0.0	0.0	0.0	0.0			0.0	0.0				0.0	0.0	0.0	0.0	0.0	0.0
	20	0.0						0.0	0.0	0.0	0.0	0.0	0.0			0.0	0.0				0.0	0.0	0.0	0.0	0.0	0.0
	21	0.0						0.0	0.0	0.0	0.0	0.0	0.0			0.0	0.0				0.0	0.0	0.0	0.0	0.0	0.0
	22	0.0						0.0	0.0	0.0	欠	0.0	0.0			0.0	0.0				0.0	0.0	0.0	0.0	0.0	0.0
	23	0.0						0.0	0.0	0.0	欠	0.0	0.0			0.0	0.0				0.0	0.0	0.0	0.0	0.0	0.0
	0	0.0						0.0	0.0	0.0	欠	0.0	0.0			0.0	0.0				0.0	0.0	0.0	0.0	0.0	0.0
	1	0.0						0.0	0.0	0.0	欠	0.0	0.0			0.0	0.0				0.0	0.0	0.0	0.0	0.0	0.0
	2	0.0						0.0	0.0	0.0	欠	0.0	0.0			0.0	0.0				0.0	0.0	0.0	0.0	0.0	0.0
	3	0.0						0.0	0.0	0.0	欠	0.0	0.0			0.0	0.0				0.0	0.0	0.0	0.0	0.0	0.0
	4	0.0						0.0	0.0	0.0	欠	0.0	0.0			0.0	0.0				0.0	0.0	0.0	0.0	0.0	0.0
	5	0.0						0.0	0.0	0.0	欠	0.0	0.0			0.0	0.0				0.0	0.0	0.0	0.0	0.0	0.0
	6	0.0						0.0	0.0	0.0	欠	0.0	0.0			1.0	0.0				0.0	0.0	0.0	0.0	0.0	0.0
	7	0.0						0.0	0.0	0.0	0.0	0.0	0.0			0.0	0.0				0.0	0.0	0.0	0.0	0.0	0.0
	8	0.0						0.0	0.0	0.0	0.0	0.0	0.0			0.0	0.0				0.0	0.0	0.0	0.0	0.0	0.0
	9	0.0						0.0	0.0	0.0	0.0	0.0	0.0			0.0	0.0				0.0	0.0	0.0	0.0	0.0	0.0
日合計		15.5						26.0	22.0	26.0	欠	28.0	36.0			72.0	19.0				16.0	7.0	25.0	28.0	欠	19.0
※総雨量		79.5						119.0	121.0	119.0		173.0	154.0			156.0					99.0		110.0	116.0		112.0

*総雨量は一連降雨の最終日のみ合計

様式１－９

中部地方整備局　木曽川水系　対象洪水観測所時間雨量表

洪水　S39.9.25

日	時	八百津 気象庁	加子母 気象庁	久田見 気象庁	奥屋 気象庁	新田 気象庁	気象庁 濁河 気象庁	カオレ 気象庁	開田 気象庁	気象庁 桃山 気象庁	南木曽 気象庁	三岳 気象庁	木曽福島 気象庁	気象庁 赤沢 気象庁	恵那山 気象庁	気象庁 御岳山 気象庁	気象庁 須原 気象庁	摺古木山 気象庁	野麦峠 気象庁	牧尾ダム 水機構	ウグイ川 水機構	三笠 水機構	池の越 水機構	阿木川ダム 水機構	狸沢 水機構	大根木 水機構
24日	9-10		1.0	0.0	欠	0.0	0.0					0.5		1.0	1.0	3.0	0.0	2.0	1.0	0.5						
	11		1.0	0.0	欠	1.0	0.0					0.5		3.0	6.0	5.0	0.0	欠	1.0	0.5						
	12		2.0	3.0	欠	3.0	0.0					4.0		5.0	5.0	5.0	2.0	欠	1.0	4.0						
	13		2.0	4.0	欠	1.0	1.0					4.5		8.0	3.0	9.0	6.0	欠	3.0	4.5						
	14		6.0	2.0	欠	4.0	6.0					7.5		4.0	1.0	14.0	2.0	欠	7.0	8.0						
	15		2.0	1.0	欠	1.0	3.0					3.0		2.0	1.0	15.0	2.0	欠	9.0	4.0						
	16		1.0	1.0	欠	1.0	2.0					2.5		3.0	3.0	13.0	2.0	欠	6.0	3.0						
	17		2.0	0.0	欠	2.0	1.0					2.0		2.0	欠	7.0	2.0	欠	3.0	2.5						
	18		1.0	2.0	欠	2.0	2.0					2.0		9.0	欠	11.0	5.0	5.0	4.0	2.5						
	19		19.0	14.0	欠	16.0	4.0					9.5		5.0	5.0	10.0	16.0	欠	7.0	9.5						
	20		0.0	1.0	欠	1.0	5.0					9.5		4.0	7.0	22.0	3.0	欠	10.0	9.5						
	21		6.0	7.0	欠	14.0	10.0					3.5		10.0	13.0	24.0	8.0	7.0	9.0	4.5						
	22		4.0	4.0	欠	2.0	9.0					6.5		7.0	8.0	11.0	9.0	14.0	6.0	6.5						
	23		11.0	10.0	欠	15.0	17.0					7.0		8.0	5.0	27.0	7.0	11.0	19.0	9.0						
	0		6.0	10.0	欠	4.0	13.0					6.0		1.0	3.0	15.0	7.0	3.0	10.0	7.0						
	1		3.0	8.0	欠	1.0	10.0					2.5		2.0	5.0	12.0	1.0	4.0	6.0	3.5						
	2		2.0	0.0	欠	1.0	9.0					1.0		1.0	5.0	欠	2.0	4.0	4.0	2.0						
	3		1.0	1.0	欠	1.0	4.0					1.0		2.0	8.0	欠	2.0	5.0	3.0	1.5						
	4		0.0	0.0	欠	0.0	1.0					1.5		4.0	8.0	欠	4.0	7.0	2.0	1.5						
	5		1.0	3.0	欠	1.0	5.0					1.5		11.0	7.0	1.0	3.0	0.0	1.0	0.0						
	6		2.0	2.0	欠	2.0	2.0					8.5		10.0	7.0	4.0	2.0	6.0	6.0	6.0						
	7		0.0	1.0	欠	1.0	3.0					5.5		2.0	28.0	7.0	6.0	0.0	13.0	5.5						
	8		7.0	4.0	欠	4.0	13.0					3.5		6.0	欠	4.0	3.0	0.0	7.0	4.0						
	9		19.0	10.0	欠	25.0	23.0					11.0		34.0	欠	28.0	6.0	19.0	26.0	15.0						
日合計			99.0	88.0	欠	103.0	143.0					104.5		144.0	欠	欠	100.0	欠	164.0	114.5						
25日	9-10		11.0	12.0	欠	27.0	15.0					28.0		40.0	26.0	欠	20.0	欠	19.0	39.5						
	11		20.0	10.0	欠	19.0	16.0					18.0		23.0	27.0	欠	19.0	欠	2.0	25.0						
	12		12.0	5.0	欠	16.0	4.0					12.0		12.0	欠	32.0	28.0	欠	6.0	13.5						
	13		3.0	0.0	欠	1.0	1.0					4.0		1.0	欠	欠	12.0	欠	7.0	3.0						
	14		0.0	0.0	欠	0.0	0.0					2.0		0.0	欠	欠	0.0	欠	13.0	1.5						
	15		0.0	0.0	欠	0.0	0.0					0.0		0.0	欠	2.0	0.0	欠	0.0	0.0						
	16		0.0	0.0	欠	0.0	0.0					0.0		0.0	欠	2.0	0.0	欠	0.0	0.0						
	17		0.0	0.0	欠	0.0	0.0					0.0		0.0	欠	欠	0.0	欠	0.0	0.0						
	18		0.0	0.0	欠	0.0	0.0					0.0		0.0	欠	欠	0.0	欠	0.0	0.0						
	19		0.0	0.0	欠	0.0	0.0					0.0		0.0	0.0	欠	0.0	欠	0.0	0.0						
	20		0.0	0.0	欠	0.0	0.0					0.0		0.0	0.0	欠	0.0	欠	0.0	0.0						
	21		0.0	0.0	欠	0.0	0.0					0.0		0.0	0.0	欠	0.0	欠	0.0	0.0						
	22		0.0	0.0	欠	0.0	0.0					0.0		0.0	0.0	0.0	0.0	欠	0.0	0.0						
	23		0.0	0.0	欠	0.0	0.0					0.0		0.0	0.0	0.0	0.0	欠	0.0	0.0						
	0		0.0	0.0	欠	0.0	0.0					0.0		0.0	0.0	0.0	0.0	欠	0.0	0.0						
	1		0.0	0.0	欠	0.0	0.0					0.0		0.0	0.0	0.0	0.0	欠	0.0	0.0						
	2		0.0	0.0	欠	0.0	0.0					0.0		0.0	0.0	0.0	0.0	欠	0.0	0.0						
	3		0.0	0.0	欠	0.0	0.0					0.0		0.0	0.0	0.0	0.0	欠	0.0	0.0						
	4		0.0	0.0	欠	0.0	0.0					0.0		0.0	0.0	0.0	0.0	欠	0.0	0.0						
	5		0.0	0.0	欠	0.0	0.0					0.0		0.0	0.0	0.0	0.0	欠	0.0	0.0						
	6		0.0	0.0	欠	0.0	0.0					0.0		0.0	0.0	0.0	0.0	欠	0.0	0.0						
	7		0.0	0.0	欠	0.0	0.0					0.0		0.0	0.0	0.0	0.0	欠	0.0	0.0						
	8		0.0	0.0	欠	0.0	0.0					0.0		0.0	0.0	0.0	0.0	欠	0.0	0.0						
	9		0.0	0.0	欠	0.0	0.0					0.0		0.0	0.0	0.0	0.0	欠	0.0	0.0						
日合計			46.0	27.0	欠	63.0	36.0					64.0		76.0	欠	欠	79.0	欠	47.0	82.5						
※総雨量			145.0	115.0		166.0	179.0					168.5		220.0			179.0		211.0	197.0						

*総雨量は一連降雨の最終日のみ合計

様式１－９

中部地方整備局　木曽川水系　対象洪水観測所時間雨量表

洪水		S39.9.25																								
日	時	水機構 岩村 水機構	岩屋 水機構	水機構 西村 水機構	弓掛 水機構	数河 水機構	水機構 川上 水機構	日出雲 水機構	楢谷 水機構	ワサビ沢 水機構	池の沢 水機構	味噌川ダムサイト 水機構	味噌川 ダム地点 水機構	野麦 中電	高根第一 ダム 中電	高根第二 ダム 中電	一之宿 中電	秋神ダム 中電	朝日ダム 中電	久々野 ダム 中電	大洞 中電	東上田 ダム 中電	瀬戸第一 えん堤 中電	下原ダム 中電	大船渡 えん堤 中電	七宗 えん堤 中電
24日	9-10																	欠	0.0			0.0		0.2	欠	0.0
	11																	欠	0.0			0.6		0.5	欠	1.0
	12																	欠	0.0			0.1		1.0	欠	0.8
	13																	欠	0.3			0.6		1.8	欠	2.6
	14																	欠	0.7			1.7		5.0	0.0	4.3
	15																	欠	2.0			3.0		2.5	0.0	1.8
	16																	欠	1.3			1.4		0.8	0.0	0.5
	17																	欠	0.7			1.1		2.5	0.0	1.5
	18																	欠	2.0			2.1		1.5	0.0	1.3
	19																	欠	1.5			3.2		6.5	0.0	7.7
	20																	欠	8.5			8.0		2.0	0.0	0.5
	21																	欠	1.0			6.0		4.0	0.0	9.4
	22																	欠	7.0			1.2		1.2	0.0	1.2
	23																	欠	5.0			7.0		9.0	0.0	13.4
	0																	欠	9.0			11.5		19.0	0.0	14.0
	1																	欠	0.0			12.5		15.0	0.3	11.8
	2																	欠	0.0			9.7		5.5	0.3	2.7
	3																	欠	0.0			3.8		0.8	0.8	0.2
	4																	欠	0.0			0.3		0.2	1.4	0.1
	5																	欠	0.0			2.2		2.4	0.6	1.0
	6																	欠	0.0			2.0		1.8	0.4	2.9
	7																	欠	0.0			2.4		1.8	0.4	1.3
	8																	欠	0.0			10.0		13.4	0.2	11.5
	9																	欠	0.0			15.6		25.6	0.0	16.5
日合計																		欠	39.0			106.0		124.0	欠	108.0
25日	9-10																	欠	4.5			12.0		28.4	0.0	19.5
	11																	欠	3.6			10.8		11.2	0.0	12.0
	12																	欠	0.4			2.3		8.0	1.4	4.0
	13																	欠	1.5			3.1		1.0	2.1	0.2
	14																	0.0	6.3			0.2		0.0	5.5	0.0
	15																	0.0	0.0			0.0		0.0	2.2	0.0
	16																	0.0	0.0			0.0		0.0	0.6	0.0
	17																	0.0	0.0			0.0		0.0	2.2	0.0
	18																	0.0	0.0			0.0		0.0	1.2	0.0
	19																	0.0	0.0			0.0		0.0	5.2	0.0
	20																	0.0	0.0			0.0		0.0	0.8	0.0
	21																	0.0	0.0			0.0		0.0	7.8	0.0
	22																	0.0	0.0			0.0		0.0	1.7	0.0
	23																	0.0	0.0			0.0		0.0	9.3	0.0
	0																	0.0	0.0			0.0		0.0	19.0	0.0
	1																	0.0	0.0			0.0		0.0	13.2	0.0
	2																	0.0	0.0			0.0		0.0	3.2	0.0
	3																	0.0	0.0			0.0		0.0	0.5	0.0
	4																	0.0	0.0			0.0		0.0	0.1	0.0
	5																	0.0	0.0			0.0		0.0	0.9	0.0
	6																	0.0	0.0			0.0		0.0	3.1	0.0
	7																	0.0	0.0			0.0		0.0	0.4	0.0
	8																	0.0	0.0			0.0		0.0	8.6	0.0
	9																	0.0	0.0			0.0		0.0	17.0	0.0
日合計																		欠	16.3			28.4		48.6	106.0	35.7
※総雨量																			55.3			134.4		172.6		143.7

*総雨量は一連降雨の最終日のみ合計

様式１－９

中部地方整備局　木曽川水系　対象洪水観測所時間雨量表

洪水		S39.9.25																							
日	時	馬瀬川第二ダム 中電	西村ダム 中電	黒石 中電	名倉えん堤 中電	上麻生えん堤 中電	川辺ダム 中電	関電三浦 関電	本谷 関電	水無沢 関電	関電白川 関電	王滝川 関電	関電西野川 関電	常盤 関電	関電三岳 関電	上小川 関電	下之原 関電	木曽 関電	木曽川 関電	伊奈川 関電	今朝沢 関電	東川 関電	読書 関電	関電阿寺 関電	関電山口 関電	関電落合 関電
24日	9-10				0.3		0.1					2.0		0.2					0.0				0.0		0.0	0.0
	11				0.0		0.8					2.6		0.3					1.0				0.0		0.0	1.0
	12				2.8		2.2					4.2		3.5					4.0				4.0		3.0	4.0
	13				2.7		4.6					4.3		4.0					5.0				5.0		1.0	0.0
	14				4.1		2.1					13.6		8.2					8.0				3.0		2.0	1.0
	15				2.0		0.8					7.1		3.2					3.0				2.0		0.0	1.0
	16				0.7		0.2					4.0		2.4					2.0				1.0		1.0	1.0
	17				1.5		1.0					3.4		2.0					2.0				2.0		1.0	1.0
	18				1.0		1.8					5.6		2.0					3.0				3.0		5.0	6.0
	19				12.5		11.9					12.0		8.0					8.0				14.0		11.0	11.0
	20				0.5		0.3					10.0		9.4					4.0				3.0		4.0	4.0
	21				7.2		5.5					6.3		3.0					2.0				5.0		6.0	7.0
	22				2.3		3.2					8.0		7.0					5.0				6.0		5.0	5.0
	23				13.2		11.5					16.5		6.6					9.0				6.0		9.0	5.0
	0				15.3		22.0					10.0		7.0					7.0				6.0		2.0	2.0
	1				9.5		15.5					3.5		3.0					3.0				1.0		1.0	1.0
	2				3.3		1.0					5.6		1.0					4.0				1.0		0.0	1.0
	3				0.4		0.5					1.5		1.0					2.0				3.0		1.0	0.0
	4				0.3		0.0					0.5		1.2					2.0				3.0		0.0	0.0
	5				2.7		0.2					2.3		1.0					7.0				4.0		1.0	1.0
	6				1.8		0.3					5.0		4.4					5.0				8.0		8.0	2.0
	7				0.4		0.0					0.8		2.8					5.0				6.0		3.0	5.0
	8				6.6		2.0					7.8		3.2					2.0				1.0		1.0	0.0
	9				9.5		2.5					36.0		4.0					14.0				5.0		8.0	5.0
日合計					100.6		90.0					172.6		88.4					107.0				92.0		73.0	64.0
25日	9-10				13.5		4.0					35.0		7.0					14.0				34.0		20.0	7.0
	11				11.5		5.0					30.0		55.0					32.0				25.0		8.0	5.0
	12				6.0		2.5					23.4		14.0					10.0				49.0		8.0	3.0
	13				0.5		0.0					8.3		2.5					2.0				7.0		0.0	0.0
	14				0.0		0.0					4.0		3.0					0.0				0.0		0.0	0.0
	15				0.0		0.0					0.0		0.0					0.0				0.0		0.0	0.0
	16				0.0		0.0					0.0		0.0					0.0				0.0		0.0	0.0
	17				0.0		0.0					0.0		0.0					0.0				0.0		0.0	0.0
	18				0.0		0.0					0.0		0.0					0.0				0.0		0.0	0.0
	19				0.0		0.0					0.0		0.0					0.0				0.0		0.0	0.0
	20				0.0		0.0					0.0		0.0					0.0				0.0		0.0	0.0
	21				0.0		0.0					0.0		0.0					0.0				0.0		0.0	0.0
	22				0.0		0.0					0.0		0.0					0.0				0.0		0.0	0.0
	23				0.0		0.0					0.0		0.0					0.0				0.0		0.0	0.0
	0				0.0		0.0					0.0		0.0					0.0				0.0		0.0	0.0
	1				0.0		0.0					0.0		0.0					0.0				0.0		0.0	0.0
	2				0.0		0.0					0.0		0.0					0.0				0.0		0.0	0.0
	3				0.0		0.0					0.0		0.0					0.0				0.0		0.0	0.0
	4				0.0		0.0					0.0		0.0					0.0				0.0		0.0	0.0
	5				0.0		0.0					0.0		0.0					0.0				0.0		0.0	0.0
	6				0.0		0.0					0.0		0.0					0.0				0.0		0.0	0.0
	7				0.0		0.0					0.0		0.0					0.0				0.0		0.0	0.0
	8				0.0		0.0					0.0		0.0					0.0				0.0		0.0	0.0
	9				0.0		0.0					0.0		0.0					0.0				0.0		0.0	0.0
日合計					31.5		11.5					100.7		81.5					58.0				115.0		36.0	15.0
※総雨量					132.1		101.5					273.3		169.9					165.0				207.0		109.0	79.0

*総雨量は一連降雨の最終日のみ合計

様式１－９

中部地方整備局　木曽川水系　対象洪水観測所時間雨量表

洪水		S39.9.25																									
日	時	関電大井 関電	関電笠置 関電	関電丸山 関電	関電兼山 関電	関電今渡 関電	関電桃山 関電																				
24日	9-10			0.0	0.0	0.1	欠																				
	11			0.0	0.0	1.1	欠																				
	12			2.7	3.0	2.7	欠																				
	13			1.9	5.0	5.9	欠																				
	14			2.7	2.0	2.0	欠																				
	15			0.7	1.0	0.7	欠																				
	16			0.3	0.0	0.0	欠																				
	17			0.7	1.0	1.2	欠																				
	18			2.0	2.0	2.5	欠																				
	19			12.0	10.0	9.8	欠																				
	20			0.7	1.0	0.3	欠																				
	21			6.8	7.0	5.1	欠																				
	22			2.2	6.0	2.4	欠																				
	23			7.0	10.0	10.2	欠																				
	0			7.5	18.0	23.9	欠																				
	1			5.3	9.0	13.1	欠																				
	2			0.9	1.0	1.2	欠																				
	3			0.1	0.0	0.1	欠																				
	4			0.3	0.0	0.0	欠																				
	5			1.5	0.0	0.0	欠																				
	6			2.2	1.0	0.3	欠																				
	7			0.0	0.0	0.0	欠																				
	8			1.1	3.0	4.7	欠																				
	9			2.4	5.0	4.5	欠																				
日合計				61.0	85.0	91.8	欠																				
25日	9-10			6.5	6.0	4.2	欠																				
	11			5.1	4.0	4.4	欠																				
	12			2.9	2.0	2.2	欠																				
	13			0.0	0.0	0.0	欠																				
	14			0.0	0.0	0.0	欠																				
	15			0.0	0.0	0.0	欠																				
	16			0.0	0.0	0.0	欠																				
	17			0.0	0.0	0.0	欠																				
	18			0.0	0.0	0.0	欠																				
	19			0.0	0.0	0.0	欠																				
	20			0.0	0.0	0.0	欠																				
	21			0.0	0.0	0.0	欠																				
	22			0.0	0.0	0.0	欠																				
	23			0.0	0.0	0.0	欠																				
	0			0.0	0.0	0.0	欠																				
	1			0.0	0.0	0.0	欠																				
	2			0.0	0.0	0.0	欠																				
	3			0.0	0.0	0.0	欠																				
	4			0.0	0.0	0.0	欠																				
	5			0.0	0.0	0.0	欠																				
	6			0.0	0.0	0.0	欠																				
	7			0.0	0.0	0.0	欠																				
	8			0.0	0.0	0.0	欠																				
	9			0.0	0.0	0.0	欠																				
日合計				14.5	12.0	10.8	欠																				
※総雨量				75.5	97.0	102.6																					

*総雨量は一連降雨の最終日のみ合計

様式１－９

中部地方整備局　木曽川水系　対象洪水観測所時間雨量表

洪水		S42.7.9																										
日	時	高根 国交省	胡桃島 国交省	大西 国交省	湯屋 国交省	下呂 国交省	大原 国交省	小川 国交省	和良 国交省	神土 国交省	黒川 国交省	三川 国交省	今渡 国交省	上麻生 国交省	神淵 国交省	小坊 国交省	カジヤ 国交省	濁河 国交省	上呂 国交省	小和知 国交省	成山 国交省	御嵩 国交省	御岳山 国交省	赤沢 国交省	阿寺 国交省	川上 国交省
8日	9-10	0.0	2.6	2.0	0.0	0.0	0.0	0.0	0.0	0.0	0.0	0.0	0.0	0.2	0.3											
	11	0.0	0.6	0.0	0.0	0.0	0.0	0.0	0.0	1.0	1.0	1.0	0.0	0.7	0.6											
	12	0.0	0.7	0.0	0.0	0.5	0.0	0.5	0.5	1.0	1.0	1.0	0.0	0.9	0.7											
	13	0.0	6.8	0.0	0.0	0.0	0.5	0.1	0.0	0.5	0.5	0.5	0.0	0.4	0.3											
	14	0.5	5.9	0.0	0.0	0.5	0.0	0.2	0.5	1.5	1.5	1.5	0.0	0.9	0.3											
	15	0.5	0.8	0.0	0.0	0.0	0.0	0.1	0.0	0.0	0.0	0.0	0.0	0.2	0.2											
	16	1.0	0.7	0.0	0.0	0.5	0.0	0.5	0.5	1.0	1.0	0.5	0.0	0.5	0.7											
	17	0.0	0.7	0.0	0.0	0.5	0.0	0.2	0.0	1.0	0.5	0.5	0.0	0.4	0.5											
	18	0.5	0.2	0.0	0.0	0.0	0.0	0.0	0.0	0.0	0.5	0.5	0.0	0.1	0.7											
	19	0.0	1.0	1.0	0.0	0.0	0.0	0.0	0.0	0.0	0.0	0.0	0.0	0.0	0.0											
	20	0.0	0.0	0.0	0.0	0.0	0.5	0.0	0.0	0.0	0.0	0.0	0.0	0.0	0.0											
	21	0.0	0.0	0.0	0.0	0.0	0.0	0.0	0.0	0.0	0.0	0.0	0.0	0.0	0.0											
	22	0.0	0.0	0.0	0.0	0.0	0.0	0.0	0.0	0.0	0.0	0.0	0.0	0.0	0.0											
	23	0.0	0.0	0.0	0.0	0.0	1.5	0.0	0.0	0.0	0.0	0.0	0.0	0.0	0.0											
	0	0.0	欠	1.0	0.0	0.0	11.0	0.0	0.0	0.0	0.0	0.0	0.0	0.0	0.0											
	1	0.0	欠	0.0	0.0	0.0	14.5	0.0	0.0	0.0	0.0	0.0	0.0	1.0	0.0											
	2	1.0	欠	0.0	0.0	1.5	6.5	3.1	2.0	5.5	3.5	4.0	0.0	2.4	8.8											
	3	7.0	欠	14.0	0.0	6.0	1.5	8.3	7.0	0.5	0.5	0.5	0.0	0.1	0.1											
	4	8.0	欠	5.0	0.0	24.5	0.5	24.0	9.0	0.0	0.5	0.0	0.0	0.4	0.2											
	5	5.5	欠	7.0	0.0	21.5	2.0	16.3	10.0	2.5	0.5	0.5	0.0	1.3	4.8											
	6	1.5	欠	0.0	0.0	0.0	2.5	0.2	0.5	4.0	5.0	1.5	0.0	1.4	0.7											
	7	0.0	欠	0.0	2.0	0.5	1.5	0.3	0.5	0.0	0.0	0.5	0.0	3.8	0.0											
	8	2.5	欠	0.0	0.0	4.0	0.0	3.7	2.5	8.5	2.0	1.5	0.0	3.0	2.9											
	9	0.5	欠	0.0	0.5	5.5	0.0	6.3	8.0	7.5	0.5	0.0	0.0	1.6	8.9											
日合計		28.5	欠	30.0	2.5	65.5	42.5	63.8	41.0	34.5	18.5	14.0	0.0	19.3	30.7											
9日	9-10	7.5	欠	0.0	7.0	2.0	0.5	0.8	1.0	1.5	7.5	欠	0.3	0.0	0.8											
	11	0.0	欠	0.0	0.0	0.0	0.0	0.2	0.5	0.0	0.0	欠	2.4	3.0	0.5											
	12	1.0	欠	0.0	0.0	2.0	4.0	6.8	4.5	2.0	6.0	欠	13.2	13.0	4.0											
	13	4.0	欠	0.0	0.0	7.5	3.5	5.4	5.5	23.5	19.0	欠	3.0	2.6	11.7											
	14	3.5	欠	0.0	0.0	0.5	0.5	0.3	0.0	0.0	0.0	欠	0.0	0.0	0.2											
	15	0.5	欠	0.0	0.0	1.5	2.5	0.3	0.5	0.0	0.0	欠	0.0	1.3	0.6											
	16	0.5	欠	0.0	0.0	0.5	0.5	0.4	0.0	0.0	0.0	欠	0.1	0.0	1.1											
	17	1.0	欠	0.0	0.0	0.5	0.0	0.0	0.5	0.0	0.0	欠	0.0	0.0	2.4											
	18	0.0	欠	0.0	0.0	0.0	0.5	0.2	0.5	0.0	0.5	欠	0.1	0.1	0.1											
	19	6.5	欠	3.0	2.0	18.0	4.5	6.9	12.5	3.0	22.0	欠	3.9	6.5	1.9											
	20	7.5	欠	9.0	5.5	6.5	16.0	11.0	6.5	72.0	35.5	欠	22.0	29.5	8.4											
	21	1.0	欠	0.0	0.5	7.5	0.5	0.3	1.5	18.0	32.0	欠	35.0	23.0	15.2											
	22	9.0	欠	1.0	4.5	8.0	1.5	2.9	8.5	10.0	13.5	欠	5.0	6.3	15.1											
	23	6.0	欠	24.0	14.5	18.0	30.0	40.9	34.0	8.0	8.5	欠	29.0	38.7	8.8											
	0	23.0	欠	2.0	23.5	15.5	4.0	12.2	14.0	31.5	35.0	欠	12.0	8.1	43.3											
	1	7.5	欠	2.0	6.5	1.5	8.0	5.9	0.5	2.5	4.0	欠	9.1	2.5	1.1											
	2	16.0	欠	0.0	12.5	4.0	7.0	2.4	1.0	4.0	2.0	欠	0.9	3.1	2.1											
	3	2.0	欠	1.0	1.0	0.5	0.5	0.9	0.5	4.0	3.5	欠	0.3	0.5	1.5											
	4	3.0	欠	0.0	1.0	1.5	0.0	0.6	1.0	2.5	0.5	欠	0.6	0.1	0.2											
	5	1.0	欠	0.0	0.5	0.0	0.5	0.4	0.0	0.0	3.0	欠	0.4	0.1	0.0											
	6	0.5	欠	0.0	0.0	0.0	0.0	0.1	0.0	0.0	3.0	欠	0.8	0.4	0.0											
	7	0.0	欠	0.0	0.0	0.0	0.0	0.0	0.0	1.5	2.5	欠	0.2	0.5	0.1											
	8	0.0	欠	0.0	0.0	0.0	0.0	0.1	0.0	3.0	0.5	欠	0.0	0.6	0.1											
	9	0.0	欠	30.0	1.0	0.5	0.0	0.0	0.0	2.5	0.0	欠	0.0	0.1	0.4											
日合計		101.0	欠	72.0	80.0	96.0	84.5	99.0	93.0	189.5	198.5	欠	138.3	140.0	119.6											

様式１－９

中部地方整備局　木曽川水系　対象洪水観測所時間雨量表

洪水		S42.7.9																								
日	時	福岡 国交省	霧ヶ原 国交省	蘭 国交省	滑川 国交省	滑川第２ 国交省	浦川 国交省	下山沢 国交省	長者畑 国交省	落合 国交省	馬籠 国交省	正ヶ根 国交省	岡の平 国交省	藪原 国交省	西野川 国交省	福島 国交省	三浦 国交省	王滝 国交省	三留野 国交省	福岡 （自） 国交省	笠置 国交省	丸山 国交省	桃山 国交省	須原 国交省	渡合 国交省	恵那 国交省
8日	9-10									0.3		0.5		0.0	0.0	0.0	0.0	0.0	欠	0.0	1.5	0.0			0.0	0.5
	11									0.2		1.3		0.0	0.0	0.0	0.0	0.0	欠	1.0	1.5	1.0			0.5	2.0
	12									0.3		1.6		0.0	0.0	0.5	0.0	1.0	欠	0.5	1.5	1.0			1.5	2.0
	13									0.4		0.5		0.0	0.0	0.5	0.5	0.0	欠	0.5	1.0	0.5			0.5	0.5
	14									1.0		0.7		0.0	0.0	0.0	0.5	0.5	欠	0.5	1.5	0.0			0.5	1.0
	15									0.9		0.5		2.0	0.0	0.5	0.5	0.0	欠	0.5	0.5	0.5			0.5	0.5
	16									0.0		0.4		1.0	0.5	0.0	1.0	0.5	欠	0.5	0.5	0.5			1.0	0.5
	17									0.0		0.1		0.5	0.5	0.5	0.0	0.5	欠	0.5	0.0	0.5			0.5	0.0
	18									0.0		0.0		0.5	0.0	0.0	0.5	0.0	欠	0.5	0.0	0.0			0.0	0.0
	19									0.0		0.0		0.0	0.0	0.0	0.0	0.0	欠	0.0	0.0	0.0			0.0	0.0
	20									0.7		0.0		0.0	0.0	0.0	0.0	0.0	欠	0.0	0.0	0.0			0.0	0.0
	21									0.4		0.0		0.0	0.0	0.0	0.0	0.0	欠	0.0	0.0	0.0			0.0	0.0
	22									0.0		0.0		0.0	0.0	0.0	0.0	0.0	欠	0.0	0.0	0.0			0.0	0.0
	23									0.0		0.0		0.0	0.0	0.0	0.0	0.0	欠	0.0	0.0	0.0			0.0	0.0
	0									0.0		0.0		0.0	0.0	0.0	0.0	0.0	欠	0.0	0.0	0.0			0.0	0.0
	1									0.3		0.3		0.0	0.0	0.0	0.0	0.0	欠	0.0	0.0	0.0			0.0	1.0
	2									0.0		0.0		0.0	0.5	0.0	4.5	1.0	欠	2.0	0.0	1.5			6.0	0.0
	3									0.0		0.0		6.0	4.0	5.0	4.5	4.0	欠	0.0	0.0	0.0			2.0	0.0
	4									0.0		0.0		8.0	9.0	2.5	9.5	3.5	欠	0.0	0.0	0.0			1.5	0.0
	5									0.0		0.0		19.0	13.5	7.5	11.0	11.5	欠	0.5	0.0	0.0			13.0	0.5
	6									0.5		1.2		13.5	7.0	14.0	6.0	9.5	欠	1.5	0.0	0.5			3.0	0.5
	7									0.6		3.5		0.5	0.0	0.0	2.5	0.0	欠	0.5	0.0	0.0			0.0	8.5
	8									0.4		0.0		0.5	1.5	0.5	6.5	4.5	欠	0.0	0.0	0.0			17.5	0.0
	9									0.8		0.0		3.0	1.5	5.0	2.0	5.5	欠	2.0	0.0	3.0			25.0	1.0
日合計										6.8		10.6		54.5	38.0	36.5	49.5	42.0	欠	11.0	8.0	9.0			73.0	18.5
9日	9-10									0.0		1.4		6.0	0.5	4.5	6.5	11.5	欠	7.0	2.0	8.0			6.5	2.0
	11									0.0		0.5		1.0	0.0	0.0	0.5	0.0	欠	0.0	1.0	2.5			12.5	1.0
	12									0.0		2.0		0.5	0.0	2.5	1.5	2.0	欠	12.0	9.0	17.0			0.0	6.5
	13									0.0		2.5		4.5	5.0	8.0	6.5	13.5	欠	24.5	6.5	8.0			0.5	1.5
	14									0.0		0.2		3.5	4.0	6.0	4.5	4.0	欠	0.5	0.0	0.0			0.0	0.0
	15									0.0		0.0		0.0	1.0	0.0	0.0	0.0	欠	0.0	0.0	0.0			0.0	2.0
	16									0.0		0.6		0.0	9.0	0.0	8.5	0.0	欠	0.0	0.0	0.5			0.0	1.5
	17									0.0		17.8		0.5	0.0	0.0	1.0	0.0	欠	2.0	8.0	0.0			45.0	3.5
	18									0.0		5.7		3.5	0.0	6.0	0.0	0.0	欠	14.0	3.0	0.0			71.0	4.0
	19									0.0		0.3		11.0	1.5	21.0	2.0	7.0	欠	25.0	2.5	17.0			31.0	1.0
	20									0.0		2.4		29.5	19.5	29.0	10.0	37.0	欠	6.0	10.0	11.5			11.0	5.0
	21									0.0		1.6		28.5	17.0	17.0	40.0	25.0	欠	3.0	2.5	18.5			41.0	3.0
	22									0.0		1.4		7.0	33.0	5.0	29.0	9.0	欠	5.5	5.5	4.0			7.5	3.0
	23									0.0		12.8		3.5	6.0	2.0	9.0	8.5	欠	5.5	7.0	8.5			0.0	18.0
	0									0.0		35.2		21.0	21.5	24.0	25.0	25.5	欠	20.0	28.0	28.5			1.5	27.0
	1									欠		9.0		5.5	4.0	3.0	4.0	3.5	欠	18.0	23.5	19.0			5.5	14.0
	2									欠		2.6		0.0	5.0	2.0	3.5	1.0	欠	4.0	2.5	3.5			3.5	7.0
	3									欠		0.6		6.0	0.5	3.5	3.5	3.5	欠	3.0	2.0	2.5			0.0	6.0
	4									欠		4.8		6.5	1.0	2.5	6.0	1.5	欠	0.5	8.5	0.5			1.0	6.0
	5									欠		2.0		1.0	0.0	0.0	2.0	0.5	欠	0.0	1.0	0.5			1.0	2.5
	6									欠		3.6		0.0	0.0	0.0	0.5	0.0	欠	2.0	2.5	1.0			3.0	8.0
	7									欠		1.6		0.0	0.0	1.0	0.0	3.0	欠	2.5	3.0	3.0			1.0	5.0
	8									欠		0.2		2.5	0.0	3.0	0.5	0.5	欠	1.5	0.5	0.5			1.5	1.5
	9									欠		0.0		0.5	0.0	1.0	0.0	1.5	欠	1.0	4.5	0.5			1.0	2.5
日合計										欠		108.8		142.0	128.5	141.0	164.0	158.0	欠	157.5	133.0	155.0			245.0	131.5

様式１－９

中部地方整備局　木曽川水系　対象洪水観測所時間雨量表

洪水		S42.7.9																						
日	時	岩村 国交省	大井 国交省	根の上 国交省	付知 国交省	木祖 国交省	船山 気象庁	久々野 気象庁	宮ノ前 気象庁	気象庁 高根 気象庁	高城山 気象庁	萩原 気象庁	宮地 気象庁	金山 気象庁	気象庁 付知 気象庁	三界山 気象庁	見行山 気象庁	気象庁 黒川 気象庁	伽藍 気象庁	美濃加茂 気象庁	可児川 気象庁	柄石峠 気象庁	気象庁 恵那 気象庁	中津川 気象庁	三森山 気象庁	気象庁 丸山 気象庁
8日	9-10	欠						0.0	0.0	0.0	0.0	0.0	0.0			欠	7.2				0.0	欠	0.0	0.0	欠	0.0
	11	欠						0.0	0.0	0.0	0.0	0.0	0.0			欠	7.7				2.0	欠	1.0	1.0	欠	1.0
	12	欠						0.0	0.0	0.0	0.0	0.0	0.0			欠	7.7				1.0	1.0	1.0	1.0	欠	0.0
	13	欠						0.0	0.0	0.0	0.0	1.0	1.0			欠	7.1				0.0	1.0	1.0	1.0	欠	1.0
	14	欠						0.0	0.0	0.0	0.0	0.0	0.0			欠	7.7				0.0	0.0	0.0	1.0	欠	0.0
	15	欠						0.0	1.0	1.0	0.0	0.0	0.0			欠	7.1				1.0	1.0	0.0	0.0	欠	0.0
	16	欠						0.0	0.0	0.0	0.0	1.0	1.0			欠	7.6				0.0	0.0	1.0	0.0	欠	1.0
	17	欠						0.0	0.0	0.0	0.0	0.0	0.0			欠	7.0				1.0	欠	0.0	1.0	欠	1.0
	18	欠						0.0	0.0	1.0	0.0	0.0	0.0			欠	0.0				0.0	欠	0.0	0.0	欠	0.0
	19	欠						0.0	0.0	0.0	0.0	0.0	0.0			欠	0.0				0.0	0.0	0.0	0.0	欠	0.0
	20	欠						0.0	0.0	0.0	0.0	0.0	0.0			欠	0.0				0.0	0.0	0.0	0.0	欠	0.0
	21	欠						0.0	0.0	0.0	0.0	0.0	0.0			欠	0.0				0.0	0.0	0.0	0.0	欠	0.0
	22	欠						1.0	0.0	0.0	0.0	0.0	0.0			欠	0.0				0.0	0.0	0.0	0.0	欠	0.0
	23	欠						0.0	0.0	0.0	0.0	0.0	0.0			欠	0.0				0.0	0.0	0.0	0.0	欠	0.0
	0	欠						0.0	0.0	0.0	0.0	0.0	0.0			欠	0.0				0.0	0.0	0.0	0.0	欠	0.0
	1	欠						0.0	0.0	0.0	欠	0.0	0.0			欠	0.0				1.0	欠	0.0	0.0	欠	0.0
	2	欠						2.0	1.0	1.0	欠	1.0	5.0			欠	7.4				0.0	欠	1.0	0.0	欠	2.0
	3	欠						12.0	7.0	7.0	欠	9.0	3.0			欠	0.0				0.0	欠	0.0	0.0	欠	0.0
	4	欠						9.0	9.0	8.0	8.0	23.0	5.0			欠	0.0				0.0	欠	0.0	1.0	欠	0.0
	5	欠						5.0	6.0	6.0	6.0	16.0	14.0			欠	0.0				0.0	欠	0.0	0.0	欠	1.0
	6	欠						2.0	1.0	1.0	0.0	0.0	8.0			欠	7.0				0.0	欠	0.0	0.0	欠	0.0
	7	欠						0.0	0.0	0.0	1.0	1.0	2.0			欠	0.0				0.0	0.0	1.0	0.0	欠	0.0
	8	欠						1.0	2.0	2.0	2.0	3.0	3.0			欠	0.0				0.0	0.0	0.0	0.0	欠	1.0
	9	欠						2.0	1.0	1.0	1.0	5.0	13.0			欠	6.8				3.0	0.0	0.0	0.0	欠	8.0
日合計		欠						34.0	28.0	28.0	欠	60.0	55.0			欠	80.3				9.0	欠	6.0	6.0	欠	16.0
9日	9-10	欠						3.0	3.0	7.0	1.0	3.0	1.0			欠	6.5				0.0	5.0	0.0	0.0	欠	0.0
	11	欠						2.0	0.0	0.0	1.0	0.0	0.0			欠	8.0				11.0	0.0	0.0	0.0	欠	0.0
	12	欠						0.0	1.0	1.0	3.0	2.0	2.0			欠	6.4				8.0	8.0	0.0	3.0	欠	26.0
	13	欠						1.0	5.0	4.0	3.0	8.0	10.0			欠	8.0				3.0	欠	14.0	9.0	欠	4.0
	14	欠						0.0	2.0	4.0	0.0	0.0	3.0			欠	17.5				0.0	欠	0.0	0.0	欠	0.0
	15	欠						0.0	1.0	0.0	2.0	1.0	0.0			欠	0.0				0.0	0.0	0.0	0.0	欠	0.0
	16	欠						3.0	0.0	1.0	1.0	0.0	4.0			欠	7.0				0.0	0.0	0.0	0.0	欠	0.0
	17	欠						4.0	1.0	1.0	0.0	0.0	3.0			欠	9.0				1.0	6.0	8.0	18.0	欠	0.0
	18	欠						6.0	1.0	0.0	1.0	1.0	0.0			欠	19.4				0.0	1.0	28.0	35.0	欠	0.0
	19	欠						0.0	4.0	5.0	5.0	13.0	11.0			欠	13.5				16.0	2.0	15.0	4.0	欠	4.0
	20	欠						19.0	3.0	8.0	14.0	6.0	11.0			欠	10.2				12.0	5.0	7.0	3.0	欠	21.0
	21	欠						28.0	1.0	2.0	0.0	1.0	37.0			欠	9.0				19.0	1.0	9.0	3.0	欠	45.0
	22	欠						4.0	3.0	9.0	3.0	5.0	28.0			欠	15.0				3.0	3.0	3.0	3.0	欠	4.0
	23	欠						2.0	11.0	6.0	31.0	28.0	11.0			欠	7.0				19.0	6.0	4.0	5.0	欠	11.0
	0	欠						1.0	22.0	22.0	4.0	14.0	32.0			欠	21.0				32.0	34.0	37.0	39.0	欠	29.0
	1	欠						0.0	欠	8.0	9.0	6.0	1.0			欠	22.0				16.0	19.0	21.0	15.0	欠	17.0
	2	欠						0.0	欠	16.0	6.0	4.0	3.0			欠	4.0				2.0	3.0	2.0	2.0	欠	1.0
	3	欠						0.0	欠	3.0	0.0	1.0	2.0			欠	7.6				0.0	0.0	1.0	1.0	欠	1.0
	4	欠						0.0	欠	2.0	1.0	1.0	2.0			欠	9.5				6.0	欠	5.0	3.0	欠	1.0
	5	欠						0.0	欠	1.0	0.0	0.0	1.0			欠	8.2				1.0	欠	3.0	2.0	欠	0.0
	6	欠						0.0	欠	1.0	0.0	0.0	0.0			欠	8.3				0.0	欠	3.0	2.0	欠	1.0
	7	欠						0.0	欠	0.0	0.0	0.0	0.0			欠	8.1				1.0	0.0	3.0	2.0	欠	1.0
	8	欠						0.0	欠	0.0	0.0	0.0	0.0			欠	7.1				0.0	欠	0.0	0.0	欠	0.0
	9	欠						0.0	欠	0.0	0.0	1.0	0.0			欠	8.6				2.0	欠	0.0	0.0	欠	1.0
日合計		欠						73.0	欠	101.0	85.0	95.0	162.0			欠	240.9				152.0	欠	163.0	149.0	欠	167.0

様式１－９

中部地方整備局　木曽川水系　対象洪水観測所時間雨量表

洪水		S42.7.9																						
日	時	八百津 気象庁	加子母 気象庁	久田見 気象庁	奥屋 気象庁	新田 気象庁	気象庁 濁河 気象庁	カオレ 気象庁	開田 気象庁	気象庁 桃山 気象庁	南木曽 気象庁	三岳 気象庁	木曽福島 気象庁	気象庁 赤沢 気象庁	恵那山 気象庁	気象庁 御岳山 気象庁	気象庁 須原 気象庁	摺古木山 気象庁	野麦峠 気象庁	牧尾ダム 水機構	ウグイ川 水機構	三笠 水機構	池の越 水機構	阿木川 ダム 水機構	狸沢 水機構	大根木 水機構
8日	9-10		0.0	0.0	0.0	0.0	0.0	2.0		0.0		0.0		0.0	欠	0.0		欠	0.0	0.0						
	11		1.0	0.0	1.0	1.0	0.0	1.0		0.0		0.0		0.0	欠	0.0		欠	0.0	0.0						
	12		1.0	1.0	0.0	1.0	0.0	1.0		0.0		0.5		0.0	欠	0.0		欠	0.0	1.0						
	13		0.0	1.0	1.0	1.0	1.0	1.0		1.0		0.0		1.0	欠	欠		欠	0.0	0.5						
	14		2.0	0.0	0.0	0.0	0.0	0.0		0.0		0.5		0.0	欠	欠		欠	0.0	0.5						
	15		0.0	1.0	1.0	1.0	0.0	0.0		1.0		0.0		1.0	欠	欠		欠	0.0	0.5						
	16		1.0	1.0	0.0	1.0	1.0	1.0		0.0		0.5		0.0	0.0	欠		欠	1.0	0.5						
	17		0.0	0.0	0.0	0.0	0.0	0.0		0.0		0.5		0.0	0.0	欠		欠	1.0	0.0						
	18		0.0	0.0	1.0	0.0	0.0	0.0		0.0		0.0		1.0	0.0	欠		欠	0.0	0.5						
	19		0.0	0.0	0.0	1.0	0.0	0.0		0.0		0.0		0.0	0.0	欠		0.0	0.0	0.0						
	20		0.0	0.0	0.0	0.0	0.0	0.0		0.0		0.0		0.0	0.0	欠		0.0	0.0	0.0						
	21		0.0	0.0	0.0	0.0	0.0	0.0		0.0		0.0		0.0	0.0	欠		0.0	0.0	0.0						
	22		0.0	0.0	0.0	0.0	0.0	0.0		0.0		0.0		0.0	欠	0.0		欠	0.0	0.0						
	23		0.0	0.0	0.0	0.0	0.0	0.0		0.0		0.0		0.0	欠	0.0		欠	0.0	0.0						
	0		0.0	0.0	0.0	0.0	0.0	0.0		0.0		0.0		0.0	欠	0.0		欠	0.0	0.0						
	1		0.0	0.0	0.0	0.0	0.0	0.0		0.0		0.0		0.0	欠	欠		欠	0.0	0.0						
	2		7.0	3.0	2.0	3.0	1.0	0.0		2.0		0.0		1.0	欠	欠		欠	1.0	1.0						
	3		1.0	0.0	0.0	0.0	9.0	0.0		7.0		6.5		7.0	欠	欠		欠	7.0	5.0						
	4		2.0	0.0	0.0	1.0	22.0	0.0		3.0		4.0		3.0	欠	13.0		欠	7.0	4.0						
	5		9.0	1.0	1.0	1.0	9.0	1.0		5.0		11.0		3.0	欠	22.0		欠	5.0	11.5						
	6		1.0	3.0	4.0	3.0	1.0	3.0		23.0		14.0		16.0	欠	20.0		欠	5.0	10.5						
	7		0.0	0.0	0.0	0.0	1.0	0.0		1.0		0.0		1.0	欠	1.0		欠	0.0	0.0						
	8		26.0	0.0	0.0	0.0	2.0	0.0		0.0		2.5		0.0	欠	7.0		欠	2.0	5.0						
	9		14.0	3.0	1.0	2.0	4.0	1.0		24.0		5.5		18.0	欠	3.0		欠	1.0	4.0						
日合計			65.0	14.0	12.0	16.0	51.0	11.0		67.0		45.5		52.0	欠	欠		欠	30.0	44.5						
9日	9-10		1.0	3.0	6.0	4.0	4.0	1.0		17.0		7.5		18.0	欠	6.0		欠	9.0	8.0						
	11		0.0	0.0	1.0	0.0	0.0	1.0		1.0		0.5		1.0	欠	3.0		欠	1.0	0.0						
	12		2.0	24.0	10.0	18.0	2.0	3.0		0.0		2.0		1.0	欠	0.0		欠	0.0	2.0						
	13		20.0	15.0	17.0	18.0	7.0	1.0		13.0		6.5		12.0	欠	3.0		9.0	3.0	7.0						
	14		0.0	0.0	1.0	0.0	2.0	0.0		8.0		7.0		6.0	欠	8.0		2.0	7.0	8.0						
	15		0.0	1.0	0.0	1.0	0.0	0.0		0.0		0.0		1.0	欠	1.0		1.0	1.0	0.0						
	16		0.0	0.0	0.0	0.0	1.0	17.0		0.0		0.0		0.0	欠	13.0		0.0	2.0	0.0						
	17		0.0	0.0	0.0	0.0	0.0	6.0		0.0		0.5		0.0	4.0	1.0		6.0	1.0	0.5						
	18		0.0	0.0	14.0	9.0	0.0	0.0		5.0		2.5		3.0	2.0	2.0		7.0	1.0	2.5						
	19		4.0	15.0	24.0	22.0	12.0	2.0		41.0		4.5		38.0	3.0	1.0		3.0	1.0	9.0						
	20		86.0	20.0	7.0	9.0	4.0	2.0		13.0		41.5		18.0	5.0	7.0		4.0	14.0	38.0						
	21		15.0	53.0	5.0	10.0	4.0	1.0		16.0		24.0		15.0	4.0	28.0		5.0	10.0	23.0						
	22		19.0	5.0	5.0	5.0	7.0	14.0		8.0		8.0		10.0	3.0	28.0		2.0	11.0	7.5						
	23		8.0	9.0	5.0	10.0	19.0	35.0		3.0		6.5		4.0	14.0	19.0		6.0	10.0	7.5						
	0		41.0	32.0	21.0	27.0	13.0	9.0		23.0		20.0		22.0	30.0	33.0		17.0	13.0	21.0						
	1		2.0	6.0	5.0	10.0	4.0	3.0		6.0		3.5		9.0	11.0	10.0		12.0	7.0	3.0						
	2		1.0	1.0	2.0	2.0	10.0	0.0		1.0		1.5		1.0	欠	7.0		11.0	10.0	1.5						
	3		5.0	2.0	3.0	3.0	3.0	3.0		13.0		3.0		7.0	欠	2.0		4.0	4.0	3.5						
	4		3.0	0.0	2.0	1.0	1.0	2.0		2.0		2.0		1.0	21.0	欠		3.0	0.0	2.5						
	5		1.0	1.0	0.0	0.0	1.0	3.0		1.0		0.5		1.0	5.0	欠		0.0	1.0	0.5						
	6		0.0	1.0	1.0	3.0	0.0	2.0		0.0		0.0		0.0	6.0	欠		1.0	0.0	0.0						
	7		1.0	3.0	3.0	2.0	0.0	0.0		2.0		2.5		4.0	4.0	欠		2.0	0.0	3.5						
	8		2.0	0.0	3.0	3.0	0.0	0.0		3.0		2.5		3.0	2.0	欠		3.0	0.0	1.5						
	9		5.0	2.0	1.0	2.0	0.0	0.0		1.0		0.5		2.0	1.0	欠		0.0	0.0	1.0						
日合計			216.0	193.0	136.0	159.0	94.0	105.0		177.0		147.0		177.0	欠	欠		欠	106.0	151.0						

様式１－９

中部地方整備局　木曽川水系　対象洪水観測所時間雨量表

洪水		S42.7.9																							
日	時	水機構 岩村 水機構	岩屋 水機構	水機構 西村 水機構	弓掛 水機構	数河 水機構	水機構 川上 水機構	日出雲 水機構	楢谷 水機構	ワサビ沢 水機構	池の沢 水機構	味噌川ダムサイト 水機構	味噌川 ダム地点 水機構	野麦 中電	高根第一 ダム 中電	高根第二 ダム 中電	一之宿 中電	秋神ダム 中電	朝日ダム 中電	久々野 ダム 中電	大洞 中電	東上田 ダム 中電	瀬戸第一 えん堤 中電	下原ダム 中電	大船渡 えん堤 中電	七宗 えん堤 中電
8日	9-10																	0.0	0.0			0.0	0.0	0.3	0.2	0.1
	11																	0.0	0.0			0.0	0.0	0.0	0.1	0.4
	12																	0.0	0.0			0.0	5.0	0.6	0.9	0.8
	13																	0.0	0.0			0.0	1.0	0.4	0.1	0.2
	14																	0.0	0.0			0.2	0.5	0.1	0.2	0.6
	15																	0.4	0.4			0.1	0.5	0.1	0.3	0.2
	16																	0.6	0.3			0.7	0.5	0.3	0.7	0.7
	17																	0.0	0.0			0.0	0.0	0.0	0.3	0.5
	18																	0.0	0.0			0.2	0.0	0.0	0.1	0.1
	19																	0.3	0.2			0.0	0.0	0.3	0.0	0.0
	20																	0.0	0.0			0.0	0.0	0.0	0.0	0.0
	21																	0.0	0.0			0.0	0.0	0.0	0.0	0.0
	22																	0.2	0.1			0.0	0.0	0.0	0.0	0.0
	23																	0.5	0.6			0.0	0.0	0.0	0.0	0.0
	0																	0.1	0.2			0.0	0.0	0.0	0.0	0.0
	1																	0.0	0.3			0.0	0.0	0.0	0.0	0.0
	2																	0.1	0.0			0.8	2.0	5.0	6.1	6.6
	3																	10.8	0.0			8.0	3.5	1.2	1.9	1.6
	4																	11.5	0.2			10.0	22.0	2.8	0.2	0.7
	5																	6.0	0.0			9.0	11.5	7.2	8.9	6.5
	6																	3.2	0.0			1.0	2.0	0.8	0.7	1.5
	7																	0.1	0.1			0.0	4.0	1.8	0.3	0.2
	8																	0.6	0.6			2.0	6.0	7.6	19.9	22.8
	9																	1.4	0.2			4.5	8.0	20.0	10.5	8.9
日合計																		35.8	3.2			36.5	66.5	48.5	51.4	52.4
9日	9-10																	1.3	2.7			0.0	0.0	1.0	2.3	1.9
	11																	0.0	0.0			0.0	0.0	0.0	0.3	0.5
	12																	0.5	0.3			1.5	2.5	2.5	3.2	3.6
	13																	2.7	2.4			7.5	8.5	9.0	13.7	10.9
	14																	3.2	3.5			1.7	0.5	0.1	0.5	0.2
	15																	0.1	0.2			0.3	0.5	0.2	1.2	1.9
	16																	0.4	0.4			0.5	1.5	0.2	0.6	1.2
	17																	0.0	0.0			0.2	0.5	0.6	2.7	2.4
	18																	0.0	0.0			0.0	0.5	0.0	0.0	0.0
	19																	3.0	2.0			3.8	14.0	5.5	3.2	3.4
	20																	4.3	4.7			5.2	6.0	7.5	7.3	12.0
	21																	1.5	1.3			0.9	3.5	11.0	20.5	31.0
	22																	3.0	2.5			0.4	4.5	8.5	13.2	14.1
	23																	10.5	10.5			13.0	14.0	12.0	11.3	13.4
	0																	18.2	20.0			8.1	6.0	36.5	37.5	37.5
	1																	2.5	0.4			6.8	0.0	0.8	1.5	0.0
	2																	6.5	0.0			11.3	7.0	2.0	1.0	4.7
	3																	1.5	0.0			0.6	0.0	0.5	3.0	1.4
	4																	0.5	2.0			0.7	2.0	0.8	0.5	1.6
	5																	1.0	4.7			0.9	0.0	0.2	0.5	0.3
	6																	0.0	1.3			0.4	0.0	0.0	0.0	0.0
	7																	0.0	2.5			0.0	0.0	0.0	0.0	0.2
	8																	0.0	10.5			0.0	0.0	0.2	0.0	0.4
	9																	0.2	20.0			0.0	0.5	0.0	0.0	0.7
日合計																		60.9	91.9			63.8	72.0	99.1	124.0	143.3

様式１－９

中部地方整備局　木曽川水系　対象洪水観測所時間雨量表

洪水		S42.7.9																							
日	時	馬瀬川 第二ダム 中電	西村ダム 中電	黒石 中電	名倉 えん堤 中電	上麻生 えん堤 中電	川辺ダム 中電	関電三浦 関電	本谷 関電	水無沢 関電	関電白川 関電	王滝川 関電	関電 西野川 関電	常盤 関電	関電三岳 関電	上小川 関電	下之原 関電	木曽 関電	木曽川 関電	伊奈川 関電	今朝沢 関電	東川 関電	読書 関電	関電阿寺 関電	関電山口 関電	関電落合 関電
8日	9-10		0.0		0.0		0.2					0.0		0.0					欠				0.0		0.0	1.0
	11		0.0		0.5		0.4					0.0		0.2					欠				0.0		0.0	0.0
	12		1.0		1.0		0.8					2.2		0.8					欠				1.0		1.0	1.0
	13		0.0		0.2		0.3					0.5		0.3					欠				0.0		0.0	1.0
	14		0.5		1.0		0.3					0.9		0.3					欠				1.0		1.0	0.0
	15		0.0		0.3		0.5					0.9		0.4					欠				1.0		0.0	1.0
	16		0.5		0.5		0.7					1.0		0.5					欠				1.0		1.0	0.0
	17		0.0		0.5		0.3					0.8		0.4					欠				0.0		0.0	1.0
	18		0.0		0.5		0.1					0.2		0.1					欠				0.0		0.0	0.0
	19		0.0		0.0		0.0					0.0		0.0					欠				0.0		0.0	0.0
	20		0.0		0.0		0.0					0.0		0.0					欠				0.0		0.0	0.0
	21		0.0		0.0		0.0					0.0		0.0					欠				0.0		0.0	0.0
	22		0.0		0.0		0.0					0.0		0.0					欠				0.0		0.0	0.0
	23		0.0		0.0		0.0					0.0		0.0					欠				0.0		0.0	0.0
	0		0.0		0.0		0.0					0.0		0.0					欠				0.0		0.0	0.0
	1		0.0		0.0		0.0					2.0		0.0					欠				0.0		0.0	0.0
	2		1.5		9.0		1.6					3.3		0.0					欠				5.0		2.0	0.0
	3		6.5		1.3		0.1					1.8		5.5					欠				0.0		0.0	0.0
	4		23.5		0.7		0.1					5.0		3.5					欠				2.0		1.0	0.0
	5		21.5		5.5		1.1					7.2		9.5					欠				0.0		0.0	0.0
	6		0.5		1.5		1.0					11.0		11.2					欠				8.0		1.0	0.0
	7		0.5		0.0		0.1					0.7		0.0					欠				0.0		0.0	0.0
	8		2.0		9.5		0.1					3.0		3.5					欠				0.0		0.0	0.0
	9		8.0		8.0		7.0					4.0		6.2					欠				1.0		1.0	0.0
日合計			66.0		40.0		14.7					44.5		42.4					欠				20.0		8.0	5.0
9日	9-10		2.0		2.5		0.2					6.6		6.4					欠				13.0		5.0	0.0
	11		0.5		0.5		0.3					1.6		0.2					欠				5.0		1.0	0.0
	12		2.0		4.0		14.7					1.2		1.4					欠				4.0		4.0	1.0
	13		9.0		10.5		3.9					4.6		7.8					欠				42.0		21.0	10.0
	14		0.5		0.5		0.1					9.8		6.3					欠				1.0		2.0	1.0
	15		0.0		3.0		0.1					0.2		0.3					欠				0.0		0.0	0.0
	16		0.0		1.5		0.1					3.6		0.0					欠				0.0		0.0	0.0
	17		0.0		0.2		0.6					0.2		0.2					欠				0.0		0.0	1.0
	18		0.0		0.2		0.0					0.2		2.3					欠				15.0		60.0	40.0
	19		15.0		3.8		3.0					0.4		4.3					欠				40.0		10.0	19.0
	20		9.0		25.5		23.8					22.0		44.0					欠				3.0		4.0	1.0
	21		5.0		65.5		50.3					39.7		16.5					欠				12.0		15.0	5.0
	22		4.0		10.0		4.1					22.0		30.0					欠				7.0		9.0	3.0
	23		25.0		12.5		8.8					10.0		5.5					欠				4.0		5.0	3.0
	0		5.0		39.0		35.5					30.0		20.5					欠				28.0		27.0	25.0
	1		0.0		1.0		5.8					4.0		3.8					欠				7.0		5.0	13.0
	2		7.0		4.5		0.7					1.6		1.5					欠				7.0		0.0	7.0
	3		1.0		2.0		1.2					6.8		2.5					欠				5.0		3.0	2.0
	4		1.0		1.1		0.0					3.3		2.8					欠				3.0		3.0	3.0
	5		1.0		0.0		1.1					1.8		0.0					欠				2.0		0.0	1.0
	6		0.0		0.0		0.3					0.1		0.0					欠				0.0		2.0	1.0
	7		0.0		0.9		0.8					0.4		2.0					欠				5.0		0.0	1.0
	8		0.0		1.0		0.2					1.8		2.8					0.0				4.0		0.0	1.0
	9		0.5		0.0		0.0					1.4		0.2					0.0				1.0		0.0	0.0
日合計			87.5		189.7		155.6					173.3		161.3					欠				208.0		176.0	138.0

様式１－９

中部地方整備局　木曽川水系　対象洪水観測所時間雨量表

洪水		S42.7.9																									
日	時	関電大井 関電	関電笠置 関電	関電丸山 関電	関電兼山 関電	関電今渡 関電	関電桃山 関電																				
8日	9-10	0.0		0.0	0.0	0.0	欠																				
	11	1.0		1.0	1.0	0.6	欠																				
	12	1.0		1.0	1.0	0.7	欠																				
	13	0.0		0.0	0.0	0.4	欠																				
	14	1.0		0.0	0.0	0.1	欠																				
	15	0.0		0.0	1.0	0.4	欠																				
	16	1.0		1.0	0.0	0.8	欠																				
	17	0.0		0.0	1.0	0.3	欠																				
	18	0.0		1.0	0.0	0.1	欠																				
	19	0.0		0.0	0.0	0.0	欠																				
	20	0.0		0.0	0.0	0.0	欠																				
	21	0.0		0.0	0.0	0.0	欠																				
	22	0.0		0.0	0.0	0.0	欠																				
	23	0.0		0.0	0.0	0.0	欠																				
	0	0.0		0.0	0.0	0.0	欠																				
	1	0.0		0.0	1.0	0.4	欠																				
	2	1.0		1.0	0.0	0.7	欠																				
	3	0.0		0.0	0.0	0.0	欠																				
	4	0.0		0.0	0.0	0.0	欠																				
	5	0.0		0.0	1.0	0.0	欠																				
	6	0.0		0.0	1.0	1.0	欠																				
	7	0.0		0.0	0.0	0.0	欠																				
	8	0.0		0.0	0.0	0.2	欠																				
	9	0.0		3.0	9.0	7.0	欠																				
日合計		5.0		8.0	16.0	12.7	欠																				
9日	9-10	0.0		6.0	1.0	0.0	欠																				
	11	2.0		3.0	0.0	0.3	欠																				
	12	0.0		21.0	23.0	14.7	欠																				
	13	2.0		5.0	4.0	4.4	欠																				
	14	20.0		0.0	0.0	0.1	欠																				
	15	0.0		0.0	0.0	0.0	欠																				
	16	0.0		0.0	0.0	0.0	欠																				
	17	2.0		0.0	0.0	0.0	欠																				
	18	23.0		0.0	0.0	0.0	欠																				
	19	15.0		18.0	3.0	3.2	欠																				
	20	6.0		8.0	30.0	17.3	欠																				
	21	5.0		15.0	43.0	39.2	欠																				
	22	4.0		4.0	5.0	4.2	欠																				
	23	4.0		8.0	5.0	16.4	欠																				
	0	26.0		12.0	31.0	23.0	欠																				
	1	28.0		15.0	15.0	8.0	欠																				
	2	2.0		0.0	1.0	0.8	欠																				
	3	1.0		1.0	0.0	0.5	欠																				
	4	3.0		1.0	0.0	0.5	欠																				
	5	2.0		0.0	1.0	0.2	欠																				
	6	2.0		0.0	0.0	0.9	欠																				
	7	2.0		1.0	1.0	0.3	欠																				
	8	0.0		1.0	0.0	0.0	欠																				
	9	2.0		0.0	1.0	0.0	欠																				
日合計		151.0		119.0	164.0	134.0	欠																				

様式１－９

中部地方整備局　木曽川水系　対象洪水観測所時間雨量表

洪水		S42.7.9																								
日	時	高根 国交省	胡桃島 国交省	大西 国交省	湯屋 国交省	下呂 国交省	大原 国交省	小川 国交省	和良 国交省	神土 国交省	黒川 国交省	三川 国交省	今渡 国交省	上麻生 国交省	神淵 国交省	小坊 国交省	カジヤ 国交省	濁河 国交省	上呂 国交省	小和知 国交省	成山 国交省	御嵩 国交省	御岳山 国交省	赤沢 国交省	阿寺 国交省	川上 国交省
10日	9-10	0.5	欠	0.0	0.5	2.0	0.0	0.0	0.0	0.5	1.0	欠	0.0	0.0	0.0											
	11	1.0	欠	0.0	0.5	0.0	0.0	0.0	0.0	0.5	0.0	欠	0.0	0.0	0.0											
	12	1.5	欠	0.0	0.0	0.0	0.0	0.0	0.0	0.0	0.0	欠	0.0	0.0	0.0											
	13	0.0	欠	0.0	0.0	0.0	0.0	0.0	0.0	0.0	0.0	欠	0.0	0.0	0.0											
	14	0.0	欠	0.0	0.0	0.0	0.0	0.0	0.0	0.0	0.0	欠	0.0	0.0	0.0											
	15	0.0	欠	1.5	0.0	0.0	0.0	0.0	0.0	0.0	0.0	欠	0.0	0.0	0.0											
	16	0.0	欠	11.0	0.0	0.0	0.0	0.0	0.0	0.0	0.0	欠	0.0	0.0	0.0											
	17	0.0	欠	0.5	0.0	0.0	0.0	0.0	0.0	0.0	0.0	欠	0.0	0.0	0.0											
	18	0.0	欠	1.5	0.0	0.0	0.0	0.0	0.0	0.0	0.0	欠	0.0	0.0	0.0											
	19	0.0	欠	0.0	0.0	0.0	0.0	0.0	0.0	0.0	0.0	欠	0.0	0.0	0.0											
	20	0.0	欠	0.0	0.0	0.0	0.0	0.0	0.0	0.0	0.0	欠	0.0	0.0	0.0											
	21	0.0	欠	0.0	0.0	0.0	0.0	0.0	0.0	0.0	0.0	欠	0.0	0.0	0.0											
	22	0.0	欠	0.0	0.0	0.0	0.0	0.0	0.0	0.5	0.0	欠	0.0	0.0	0.0											
	23	0.0	欠	0.0	0.0	0.0	0.0	0.0	0.0	0.0	0.0	欠	0.0	0.0	0.0											
	0	0.0	欠	0.0	0.0	0.0	0.0	0.0	0.0	0.0	0.0	欠	0.0	0.0	0.0											
	1	0.0	欠	0.0	0.0	0.0	0.0	0.0	0.0	0.0	0.0	欠	0.0	0.0	0.0											
	2	0.0	欠	0.0	0.0	0.0	0.0	0.0	0.0	0.0	0.0	欠	0.0	0.0	0.0											
	3	0.0	欠	0.0	0.0	0.0	0.0	0.0	0.0	0.0	0.0	欠	0.0	0.0	0.0											
	4	0.0	欠	0.0	0.0	0.0	0.0	0.0	0.0	0.0	0.0	欠	0.0	0.0	0.0											
	5	0.0	欠	0.0	0.0	0.0	0.0	0.0	0.0	0.0	0.0	欠	0.0	0.0	0.0											
	6	0.0	欠	0.0	0.0	0.0	0.0	0.0	0.0	0.0	0.0	欠	0.0	0.0	0.0											
	7	0.0	欠	0.0	0.0	0.0	0.0	0.0	0.0	0.0	0.0	欠	0.0	0.0	0.2											
	8	0.0	欠	0.0	0.0	0.0	0.0	0.0	0.0	0.0	0.0	欠	0.0	0.0	0.0											
	9	0.0	欠	0.0	0.0	0.0	0.0	0.0	0.0	0.0	0.0	欠	0.0	0.0	0.0											
日合計		3.0	欠	14.5	1.0	2.0	0.0	0.0	0.0	1.5	1.0	欠	0.0	0.0	0.2											
11日	9-10																									
	11																									
	12																									
	13																									
	14																									
	15																									
	16																									
	17																									
	18																									
	19																									
	20																									
	21																									
	22																									
	23																									
	0																									
	1																									
	2																									
	3																									
	4																									
	5																									
	6																									
	7																									
	8																									
	9																									
日合計																										
※総雨量		132.5		116.5	83.5	163.5	127.0	162.8	134.0	225.5	218.0		138.3	159.3	150.5											

*総雨量は一連降雨の最終日のみ合計

様式１－９

中部地方整備局　木曽川水系　対象洪水観測所時間雨量表

洪水		S42.7.9																							
日	時	福岡 国交省	霧ヶ原 国交省	蘭 国交省	滑川 国交省	滑川第２ 国交省	浦川 国交省	下山沢 国交省	長者畑 国交省	落合 国交省	馬籠 国交省	正ヶ根 国交省	岡の平 国交省	藪原 国交省	西野川 国交省	福島 国交省	三浦 国交省	王滝 国交省	三留野 国交省	福岡 （自） 国交省	笠置 国交省	丸山 国交省	桃山 国交省	須原 国交省	渡合 国交省	恵那 国交省
10日	9-10									0.0		0.0		1.0	0.0	0.5	0.0	1.0	欠	2.0	3.0	0.0			0.5	0.0
	11									0.0		0.4		0.0	0.0	1.0	0.0	0.0	欠	7.5	1.0	0.0			0.0	2.0
	12									0.0		0.2		0.0	1.0	0.5	0.0	0.0	欠	1.0	0.5	0.0			0.0	2.5
	13									0.0		0.1		0.0	0.0	1.0	0.0	0.5	欠	1.0	欠	0.0			0.0	0.5
	14									0.0		0.2		0.5	1.0	0.0	0.0	0.0	欠	0.0	欠	0.0			0.0	0.5
	15									0.0		0.1		0.0	0.0	0.0	0.0	0.0	欠	0.0	欠	0.0			0.0	1.0
	16									0.0		0.0		0.0	0.0	0.0	0.0	0.0	欠	0.0	欠	0.0			0.0	0.5
	17									0.0		0.0		0.0	0.0	0.0	0.0	0.0	欠	0.0	欠	0.0			0.0	0.5
	18									0.0		0.0		0.0	0.0	0.0	0.0	0.0	欠	0.0	欠	0.0			0.0	0.0
	19									0.0		0.0		0.0	0.0	0.0	0.0	0.0	欠	0.0	欠	0.0			0.0	0.0
	20									0.0		0.0		0.0	0.0	0.0	0.0	0.0	欠	0.0	欠	0.0			0.0	0.0
	21									0.0		0.0		0.0	0.0	0.0	0.0	0.0	欠	0.0	欠	0.0			0.0	0.0
	22									0.0		0.0		0.0	0.0	0.0	0.0	0.0	欠	0.0	欠	0.0			0.0	0.0
	23									0.0		0.0		0.0	0.0	0.0	0.0	0.0	欠	0.0	欠	0.0			0.0	0.0
	0									0.0		0.0		0.0	0.0	0.0	0.0	0.0	欠	0.0	欠	0.0			0.0	0.0
	1									欠		0.0		0.0	0.0	0.0	0.0	0.0	欠	0.0	0.0	0.0			0.0	0.0
	2									欠		0.0		0.0	0.0	0.0	0.0	0.0	欠	0.0	0.0	0.0			0.0	0.0
	3									欠		0.0		0.0	0.0	0.0	0.0	0.0	欠	0.0	0.0	0.0			0.0	0.0
	4									欠		0.0		0.0	0.0	0.0	0.0	0.0	欠	0.0	0.0	0.0			0.0	0.0
	5									欠		0.0		0.0	0.0	0.0	0.0	0.0	欠	0.0	0.0	0.0			0.0	0.0
	6									欠		0.0		0.0	0.0	0.0	0.0	0.0	欠	0.0	0.0	0.0			0.0	0.0
	7									欠		0.0		0.0	0.0	0.0	0.0	0.0	欠	0.0	0.0	0.0			0.0	0.0
	8									欠		0.0		0.0	0.0	0.0	0.0	0.0	欠	0.0	0.0	0.0			0.0	0.0
	9									欠		0.0		0.0	0.0	0.0	0.0	0.0	欠	0.0	0.0	0.0			0.0	0.0
日合計										欠		1.0		1.5	2.0	3.0	0.0	1.5	欠	11.5	欠	0.0			0.5	7.5
11日	9-10																									
	11																									
	12																									
	13																									
	14																									
	15																									
	16																									
	17																									
	18																									
	19																									
	20																									
	21																									
	22																									
	23																									
	0																									
	1																									
	2																									
	3																									
	4																									
	5																									
	6																									
	7																									
	8																									
	9																									
日合計																										
※総雨量												120.4		198.0	168.5	180.5	213.5	201.5		180.0		164.0			318.5	157.5

*総雨量は一連降雨の最終日のみ合計

様式１－９

中部地方整備局　木曽川水系　対象洪水観測所時間雨量表

洪水		S42.7.9																							
日	時	岩村 国交省	大井 国交省	根の上 国交省	付知 国交省	木祖 国交省	船山 気象庁	久々野 気象庁	宮ノ前 気象庁	気象庁 高根 気象庁	高城山 気象庁	萩原 気象庁	宮地 気象庁	金山 気象庁	気象庁 付知 気象庁	三界山 気象庁	見行山 気象庁	気象庁 黒川 気象庁	伽藍 気象庁	美濃加茂 気象庁	可児川 気象庁	柄石峠 気象庁	気象庁 恵那 気象庁	中津川 気象庁	三森山 気象庁	気象庁 丸山 気象庁
10日	9-10	欠						0.0	欠	0.0	0.0	0.0	1.0			欠	欠				0.0	2.0	0.0	0.0	欠	0.0
	11	欠						0.0	欠	1.0	0.0	0.0	0.0			欠	欠				0.0	0.0	2.0	0.0	欠	0.0
	12	欠						0.0	欠	1.0	0.0	0.0	0.0			欠	欠				0.0	0.0	1.0	0.0	欠	0.0
	13	欠						0.0	欠	1.0	0.0	0.0	0.0			欠	0.0				0.0	0.0	0.0	0.0	欠	0.0
	14	欠						3.0	欠	0.0	0.0	0.0	0.0			欠	0.0				0.0	0.0	0.0	0.0	欠	0.0
	15	欠						7.0	欠	0.0	0.0	0.0	0.0			欠	0.0				0.0	0.0	0.0	0.0	欠	0.0
	16	欠						0.0	欠	0.0	0.0	0.0	0.0			欠	0.0				0.0	0.0	0.0	0.0	欠	0.0
	17	欠						2.0	欠	0.0	0.0	0.0	0.0			欠	0.0				0.0	0.0	0.0	0.0	欠	0.0
	18	欠						0.0	欠	0.0	0.0	0.0	0.0			欠	0.0				0.0	0.0	0.0	0.0	欠	0.0
	19	欠						0.0	欠	0.0	0.0	0.0	0.0			欠	0.0				0.0	0.0	0.0	0.0	欠	0.0
	20	欠						0.0	欠	0.0	0.0	0.0	0.0			欠	0.0				0.0	0.0	0.0	0.0	欠	0.0
	21	欠						0.0	欠	0.0	0.0	0.0	0.0			欠	欠				0.0	0.0	0.0	0.0	欠	0.0
	22	欠						0.0	欠	0.0	0.0	0.0	0.0			欠	欠				0.0	0.0	0.0	0.0	欠	0.0
	23	欠						0.0	欠	0.0	0.0	0.0	0.0			欠	欠				0.0	0.0	0.0	0.0	欠	0.0
	0	欠						0.0	欠	0.0	0.0	0.0	0.0			欠	欠				0.0	0.0	0.0	0.0	欠	0.0
	1	欠						0.0	0.0	0.0	0.0	0.0	0.0			欠	欠				0.0	0.0	0.0	0.0	欠	0.0
	2	欠						0.0	0.0	0.0	0.0	0.0	0.0			欠	欠				0.0	0.0	0.0	0.0	欠	0.0
	3	欠						0.0	0.0	0.0	0.0	0.0	0.0			欠	欠				0.0	0.0	0.0	0.0	欠	0.0
	4	欠						0.0	0.0	0.0	0.0	0.0	0.0			欠	欠				0.0	0.0	0.0	0.0	欠	0.0
	5	欠						0.0	0.0	0.0	0.0	0.0	0.0			欠	欠				0.0	0.0	0.0	0.0	欠	0.0
	6	欠						0.0	0.0	0.0	0.0	0.0	0.0			欠	欠				0.0	0.0	0.0	0.0	欠	0.0
	7	欠						0.0	0.0	0.0	0.0	0.0	0.0			欠	欠				0.0	0.0	0.0	0.0	欠	0.0
	8	欠						0.0	0.0	0.0	0.0	0.0	0.0			欠	欠				0.0	0.0	0.0	0.0	欠	0.0
	9	欠						0.0	0.0	0.0	0.0	0.0	0.0			欠	欠				0.0	0.0	0.0	0.0	欠	0.0
日合計		欠						12.0	欠	3.0	0.0	0.0	1.0			欠	欠				0.0	2.0	3.0	0.0	欠	0.0
11日	9-10																									
	11																									
	12																									
	13																									
	14																									
	15																									
	16																									
	17																									
	18																									
	19																									
	20																									
	21																									
	22																									
	23																									
	0																									
	1																									
	2																									
	3																									
	4																									
	5																									
	6																									
	7																									
	8																									
	9																									
日合計																										
※総雨量								119.0		132.0		155.0	218.0								161.0		172.0	155.0		183.0

*総雨量は一連降雨の最終日のみ合計

様式１－９

中部地方整備局　木曽川水系　対象洪水観測所時間雨量表

洪水		S42.7.9																						
日	時	八百津 気象庁	加子母 気象庁	久田見 気象庁	奥屋 気象庁	新田 気象庁	気象庁 濁河 気象庁	カオレ 気象庁	開田 気象庁	気象庁 桃山 気象庁	南木曽 気象庁	三岳 気象庁	木曽福島 気象庁	気象庁 赤沢 気象庁	恵那山 気象庁	気象庁 御岳山 気象庁	気象庁 須原 気象庁	摺古木山 気象庁	野麦峠 気象庁	牧尾ダム 水機構	ウグイ川 水機構	三笠 水機構	池の越 水機構	阿木川 ダム 水機構	狸沢 水機構	大根木 水機構
10日	9-10		0.0	0.0	0.0	0.0	1.0	0.0		0.0		0.5		1.0	2.0	3.0		1.0	2.0	0.5						
	11		2.0	2.0	3.0	1.0	2.0	1.0		1.0		0.0		1.0	欠	1.0		欠	1.0	0.5						
	12		0.0	0.0	1.0	1.0	0.0	0.0		0.0		0.0		0.0	欠	0.0		欠	0.0	0.0						
	13		0.0	0.0	0.0	0.0	0.0	0.0		0.0		0.0		2.0	欠	0.0		欠	0.0	0.0						
	14		1.0	0.0	0.0	0.0	0.0	0.0		0.0		0.0		5.0	欠	0.0		欠	0.0	0.0						
	15		0.0	0.0	0.0	1.0	0.0	0.0		1.0		0.0		1.0	欠	1.0		欠	0.0	0.0						
	16		0.0	0.0	0.0	0.0	0.0	0.0		0.0		0.0		0.0	0.0	0.0		欠	0.0	0.0						
	17		0.0	0.0	0.0	0.0	0.0	0.0		0.0		0.0		0.0	0.0	0.0		欠	0.0	0.0						
	18		0.0	0.0	0.0	0.0	0.0	0.0		0.0		0.0		0.0	0.0	0.0		欠	0.0	0.0						
	19		0.0	0.0	0.0	0.0	0.0	0.0		0.0		0.0		0.0	0.0	0.0		0.0	0.0	0.0						
	20		0.0	0.0	0.0	0.0	0.0	0.0		0.0		0.0		0.0	0.0	0.0		0.0	0.0	0.0						
	21		0.0	1.0	0.0	0.0	0.0	0.0		0.0		0.0		0.0	0.0	0.0		0.0	0.0	0.0						
	22		0.0	0.0	0.0	0.0	0.0	0.0		0.0		0.0		0.0	0.0	0.0		0.0	0.0	0.0						
	23		0.0	0.0	0.0	0.0	0.0	0.0		0.0		0.0		0.0	0.0	0.0		0.0	0.0	0.0						
	0		0.0	0.0	0.0	0.0	0.0	0.0		0.0		0.0		0.0	0.0	0.0		0.0	0.0	0.0						
	1		0.0	0.0	0.0	0.0	0.0	0.0		0.0		0.0		0.0	0.0	0.0		0.0	0.0	0.0						
	2		0.0	0.0	0.0	0.0	0.0	0.0		0.0		0.0		0.0	0.0	0.0		0.0	0.0	0.0						
	3		0.0	0.0	0.0	0.0	0.0	0.0		0.0		0.0		0.0	0.0	0.0		0.0	0.0	0.0						
	4		0.0	0.0	0.0	0.0	0.0	0.0		0.0		0.0		0.0	0.0	0.0		0.0	0.0	0.0						
	5		0.0	0.0	0.0	0.0	0.0	0.0		0.0		0.0		0.0	0.0	0.0		0.0	0.0	0.0						
	6		0.0	0.0	0.0	0.0	0.0	0.0		0.0		0.0		0.0	0.0	0.0		0.0	0.0	0.0						
	7		0.0	0.0	0.0	0.0	0.0	0.0		0.0		0.0		0.0	0.0	0.0		0.0	0.0	0.0						
	8		0.0	0.0	0.0	0.0	0.0	0.0		0.0		0.0		0.0	0.0	0.0		0.0	0.0	0.0						
	9		0.0	0.0	0.0	0.0	0.0	0.0		0.0		0.0		0.0	0.0	0.0		0.0	1.0	0.0						
日合計			3.0	3.0	4.0	3.0	3.0	1.0		2.0		0.5		10.0	欠	5.0		欠	4.0	1.0						
11日	9-10																									
	11																									
	12																									
	13																									
	14																									
	15																									
	16																									
	17																									
	18																									
	19																									
	20																									
	21																									
	22																									
	23																									
	0																									
	1																									
	2																									
	3																									
	4																									
	5																									
	6																									
	7																									
	8																									
	9																									
日合計																										
※総雨量			284.0	210.0	152.0	178.0	148.0	117.0		246.0		193.0		239.0					140.0	196.5						

*総雨量は一連降雨の最終日のみ合計

様式１－９

中部地方整備局　木曽川水系　対象洪水観測所時間雨量表

洪水		S42.7.9																								
日	時	水機構 岩村 水機構	岩屋 水機構	水機構 西村 水機構	弓掛 水機構	数河 水機構	水機構 川上 水機構	日出雲 水機構	楢谷 水機構	ワサビ沢 水機構	池の沢 水機構	味噌川ダムサイト 水機構	味噌川 ダム地点 水機構	野麦 中電	高根第一 ダム 中電	高根第二 ダム 中電	一之宿 中電	秋神ダム 中電	朝日ダム 中電	久々野 ダム 中電	大洞 中電	東上田 ダム 中電	瀬戸第一 えん堤 中電	下原ダム 中電	大船渡 えん堤 中電	七宗 えん堤 中電
10日	9-10																	0.0	0.0			0.0	0.0	0.0	0.0	0.5
	11																	0.0	0.0			0.0	0.0	0.0	0.0	0.0
	12																	0.0	0.0			0.0	0.0	0.0	0.0	0.0
	13																	0.0	0.0			0.0	0.0	0.0	0.0	0.0
	14																	0.0	0.0			0.0	0.0	0.0	0.0	0.0
	15																	0.0	0.2			0.0	0.0	0.0	0.0	0.0
	16																	0.8	1.0			0.0	0.0	0.0	0.0	0.0
	17																	9.0	7.3			0.0	0.0	0.0	0.0	0.0
	18																	0.5	0.2			0.0	0.0	0.0	0.0	0.0
	19																	0.0	0.0			0.0	0.0	0.0	0.0	0.0
	20																	0.0	0.0			0.0	0.0	0.0	0.0	0.0
	21																	0.0	0.0			0.0	0.0	0.0	0.0	0.0
	22																	0.0	0.0			0.0	0.0	0.0	0.0	0.0
	23																	0.0	0.0			0.0	0.0	0.0	0.0	0.0
	0																	0.0	0.0			0.0	0.0	0.0	0.0	0.0
	1																	0.0	1.0			0.0	0.0	0.0	0.0	0.0
	2																	0.0	7.3			0.0	0.0	0.0	0.0	0.0
	3																	0.0	0.2			0.0	0.0	0.0	0.0	0.0
	4																	0.0	0.0			0.0	0.0	0.0	0.0	0.0
	5																	0.0	0.0			0.0	0.0	0.0	0.0	0.0
	6																	0.0	0.0			0.0	0.0	0.0	0.0	0.0
	7																	0.0	0.0			0.0	0.0	0.0	0.0	0.0
	8																	0.0	0.0			0.0	0.0	0.0	0.0	0.0
	9																	0.0	0.0			0.0	0.0	0.0	0.0	0.0
日合計																		10.3	17.2			0.0	0.0	0.0	0.0	0.5
11日	9-10																									
	11																									
	12																									
	13																									
	14																									
	15																									
	16																									
	17																									
	18																									
	19																									
	20																									
	21																									
	22																									
	23																									
	0																									
	1																									
	2																									
	3																									
	4																									
	5																									
	6																									
	7																									
	8																									
	9																									
日合計																										
※総雨量																		107.0	112.3			100.3	138.5	147.6	175.4	196.2

*総雨量は一連降雨の最終日のみ合計

様式１－９

中部地方整備局　木曽川水系　対象洪水観測所時間雨量表

洪水		S42.7.9																								
日	時	馬瀬川 第二ダム 中電	西村ダム 中電	黒石 中電	名倉 えん堤 中電	上麻生 えん堤 中電	川辺ダム 中電	関電三浦 関電	本谷 関電	水無沢 関電	関電白川 関電	王滝川 関電	関電 西野川 関電	常盤 関電	関電三岳 関電	上小川 関電	下之原 関電	木曽 関電	木曽川 関電	伊奈川 関電	今朝沢 関電	東川 関電	読書 関電	関電阿寺 関電	関電山口 関電	関電落合 関電
10日	9-10		3.5		0.0		0.0					0.2		0.2					0.0				1.0		1.0	0.0
	11		0.0		0.0		0.0					1.4		0.3					0.0				4.0		1.0	2.0
	12		0.0		0.0		0.0					0.8		0.0					0.0				3.0		10.0	4.0
	13		0.0		0.0		0.0					0.0		0.0					0.0				1.0		1.0	0.0
	14		0.0		0.0		0.0					0.0		0.0					0.0				0.0		0.0	0.0
	15		0.0		0.0		0.0					0.0		0.0					0.0				0.0		0.0	0.0
	16		0.0		0.0		0.0					0.0		0.0					0.0				0.0		0.0	0.0
	17		0.0		0.0		0.0					0.2		0.0					0.0				0.0		0.0	0.0
	18		0.0		0.0		0.0					0.3		0.0					0.0				0.0		0.0	0.0
	19		0.0		0.0		0.0					0.0		0.0					0.0				0.0		0.0	0.0
	20		0.0		0.0		0.0					0.0		0.0					0.0				0.0		0.0	0.0
	21		0.0		0.0		0.0					0.0		0.0					0.0				0.0		0.0	0.0
	22		0.0		0.0		0.0					0.0		0.0					0.0				0.0		0.0	0.0
	23		0.0		0.0		0.0					0.0		0.0					0.0				0.0		0.0	0.0
	0		0.0		0.0		0.0					0.0		0.0					0.0				0.0		0.0	0.0
	1		0.0		欠		0.0					0.0		0.0					0.0				0.0		0.0	0.0
	2		0.0		欠		0.0					0.0		0.0					0.0				0.0		0.0	0.0
	3		0.0		欠		0.0					0.0		0.0					0.0				0.0		0.0	0.0
	4		0.0		欠		0.0					0.0		0.0					0.0				0.0		0.0	0.0
	5		0.0		欠		0.0					0.0		0.0					0.0				0.0		0.0	0.0
	6		0.0		欠		0.0					0.0		0.0					0.0				0.0		0.0	0.0
	7		0.0		欠		0.0					0.0		0.0					0.0				0.0		0.0	0.0
	8		0.0		欠		0.0					0.0		0.0					0.0				0.0		0.0	0.0
	9		0.0		欠		0.0					0.0		0.0					0.0				0.0		0.0	0.0
日合計			3.5		欠		0.0					2.9		0.5					0.0				9.0		13.0	6.0
11日	9-10																									
	11																									
	12																									
	13																									
	14																									
	15																									
	16																									
	17																									
	18																									
	19																									
	20																									
	21																									
	22																									
	23																									
	0																									
	1																									
	2																									
	3																									
	4																									
	5																									
	6																									
	7																									
	8																									
	9																									
日合計																										
※総雨量			157.0				170.3					220.7		204.2									237.0		197.0	149.0

*総雨量は一連降雨の最終日のみ合計

様式１－９

中部地方整備局　木曽川水系　対象洪水観測所時間雨量表

洪水		S42.7.9																									
日	時	関電大井 関電	関電笠置 関電	関電丸山 関電	関電兼山 関電	関電今渡 関電	関電桃山 関電																				
10日	9-10	1.0		0.0	0.0	0.0	欠																				
	11	6.0		0.0	0.0	0.0	欠																				
	12	0.0		0.0	0.0	0.0	欠																				
	13	0.0		0.0	0.0	0.0	欠																				
	14	0.0		0.0	0.0	0.0	欠																				
	15	0.0		0.0	0.0	0.0	欠																				
	16	0.0		0.0	0.0	0.0	欠																				
	17	0.0		0.0	0.0	0.0	欠																				
	18	0.0		0.0	0.0	0.0	欠																				
	19	0.0		0.0	0.0	0.0	欠																				
	20	0.0		0.0	0.0	0.0	欠																				
	21	0.0		0.0	0.0	0.0	欠																				
	22	0.0		0.0	0.0	0.0	欠																				
	23	0.0		0.0	0.0	0.0	欠																				
	0	0.0		0.0	0.0	0.0	欠																				
	1	0.0		0.0	0.0	0.0	欠																				
	2	0.0		0.0	0.0	0.0	欠																				
	3	0.0		0.0	0.0	0.0	欠																				
	4	0.0		0.0	0.0	0.0	欠																				
	5	0.0		0.0	0.0	0.0	欠																				
	6	0.0		0.0	0.0	0.0	欠																				
	7	0.0		0.0	0.0	0.0	欠																				
	8	0.0		0.0	0.0	0.0	欠																				
	9	0.0		0.0	0.0	0.0	欠																				
日合計		7.0		0.0	0.0	0.0	欠																				
11日	9-10																										
	11																										
	12																										
	13																										
	14																										
	15																										
	16																										
	17																										
	18																										
	19																										
	20																										
	21																										
	22																										
	23																										
	0																										
	1																										
	2																										
	3																										
	4																										
	5																										
	6																										
	7																										
	8																										
	9																										
日合計																											
※総雨量		163.0		127.0	180.0	146.7																					

*総雨量は一連降雨の最終日のみ合計

様式１－９

中部地方整備局　木曽川水系　対象洪水観測所時間雨量表

洪水		S43.8.17																								
日	時	高根 国交省	胡桃島 国交省	大西 国交省	湯屋 国交省	下呂 国交省	大原 国交省	小川 国交省	和良 国交省	神土 国交省	黒川 国交省	三川 国交省	今渡 国交省	上麻生 国交省	神淵 国交省	小坊 国交省	カジヤ 国交省	濁河 国交省	上呂 国交省	小和知 国交省	成山 国交省	御嵩 国交省	御岳山 国交省	赤沢 国交省	阿寺 国交省	川上 国交省
16日	9-10	0.0	0.0	0.0	0.0	0.0	0.0	0.0	欠	0.0	欠	0.0	0.0	0.0	0.0											
	11	0.0	0.0	0.0	0.0	0.0	0.0	0.0	欠	0.0	欠	0.0	0.0	4.0	0.0											
	12	0.0	0.0	0.0	0.0	0.0	0.0	0.0	欠	0.0	欠	0.0	0.0	9.0	0.0											
	13	0.0	0.0	0.0	0.0	0.0	0.0	0.0	欠	0.0	欠	0.0	0.0	2.5	0.0											
	14	0.0	0.0	0.0	0.0	0.0	0.0	0.0	欠	0.0	欠	0.0	0.0	0.0	0.0											
	15	0.0	0.0	0.0	0.0	0.0	0.0	0.0	欠	0.0	欠	0.0	0.0	0.5	0.0											
	16	0.0	0.0	0.0	0.0	0.0	0.0	0.0	欠	0.0	欠	0.0	0.0	29.0	0.0											
	17	0.0	0.0	0.0	0.0	0.0	0.0	0.0	欠	0.0	欠	0.0	0.0	0.0	0.0											
	18	0.0	0.0	0.0	0.0	0.0	0.0	0.0	欠	0.0	欠	0.0	0.0	0.0	0.0											
	19	0.0	0.0	0.0	0.0	0.0	0.0	0.0	欠	0.0	欠	0.0	0.0	0.5	0.0											
	20	0.0	0.0	0.0	0.0	0.0	0.0	0.0	欠	0.0	欠	0.0	0.0	0.0	0.0											
	21	0.0	0.0	0.0	0.0	0.0	0.0	0.0	欠	0.0	欠	0.0	0.0	1.0	0.0											
	22	0.0	0.0	0.0	0.0	0.0	0.0	0.0	欠	0.0	欠	0.0	0.0	1.5	0.0											
	23	0.0	0.0	0.0	0.0	0.0	0.0	0.0	欠	0.0	欠	0.0	0.0	44.0	0.0											
	0	0.0	0.0	0.0	0.0	0.0	0.0	0.5	欠	0.0	欠	0.0	0.0	79.0	0.0											
	1	0.0	0.0	0.0	0.0	0.0	0.0	0.0	欠	0.0	欠	0.0	0.0	86.0	0.0											
	2	0.0	0.0	0.0	0.0	0.0	0.0	0.5	欠	0.0	欠	0.0	0.0	44.5	0.0											
	3	0.0	0.0	0.0	0.0	0.0	0.0	0.0	欠	0.0	欠	0.0	0.0	28.5	0.0											
	4	0.0	0.0	0.0	0.0	0.0	0.2	0.0	欠	0.0	欠	0.0	0.0	42.5	0.0											
	5	0.0	0.0	0.0	0.0	0.0	0.8	0.5	欠	0.0	欠	0.0	0.0	17.5	0.0											
	6	0.0	0.0	0.0	0.0	0.0	1.0	1.0	欠	0.0	欠	0.0	0.0	欠	0.0											
	7	0.5	0.5	1.5	0.0	0.0	13.5	4.0	欠	0.0	欠	0.0	0.0	0.5	0.0											
	8	3.0	3.0	4.5	1.5	0.0	22.5	2.0	欠	0.0	欠	0.0	0.0	0.0	0.0											
	9	2.0	1.0	9.0	1.0	0.0	28.0	2.5	欠	0.0	欠	0.0	0.0	0.0	0.0											
日合計		5.5	4.5	15.0	2.5	0.0	66.0	11.0	欠	0.0	欠	0.0	0.0	欠	0.0											
17日	9-10	3.0	0.0	3.5	1.0	0.0	31.0	32.5	2.5	0.0	欠	0.0	0.0	0.0	0.0											
	11	5.5	3.5	6.5	25.5	25.0	2.9	22.0	30.5	2.0	欠	6.0	0.0	3.8	11.0											
	12	5.5	7.0	0.5	8.5	0.5	0.3	2.5	0.5	60.5	欠	20.5	10.0	9.3	3.5											
	13	2.0	2.0	0.5	0.0	3.5	0.0	0.5	9.5	18.0	欠	20.5	3.0	2.2	0.0											
	14	1.0	1.0	欠	3.0	2.5	0.0	0.0	0.0	0.5	欠	3.0	0.0	0.0	0.0											
	15	0.0	2.5	欠	2.5	0.0	0.0	0.0	1.0	17.5	欠	16.0	0.8	0.7	0.5											
	16	2.5	0.5	欠	0.0	0.0	0.0	0.0	0.0	9.5	欠	29.0	0.0	29.0	23.5											
	17	0.0	0.0	欠	1.0	3.5	0.0	0.0	1.5	19.0	欠	4.0	0.0	0.0	20.0											
	18	0.0	0.0	欠	0.0	3.5	0.0	0.0	10.0	4.5	欠	0.0	0.0	0.0	0.5											
	19	0.0	0.0	欠	1.0	18.5	0.0	7.0	36.0	0.0	欠	0.5	0.2	0.3	0.0											
	20	2.5	7.5	欠	15.5	10.0	11.0	25.0	12.0	0.0	欠	0.0	0.0	0.2	0.0											
	21	6.0	15.0	欠	37.5	13.0	8.4	60.6	30.0	0.0	欠	0.0	3.8	1.0	0.5											
	22	13.5	16.0	欠	34.0	43.5	1.9	8.0	29.0	5.0	欠	1.5	0.0	1.4	60.5											
	23	6.0	14.0	欠	17.5	9.5	5.0	20.5	31.0	38.5	欠	10.0	0.0	44.1	55.0											
	0	32.0	24.5	欠	23.0	11.5	0.0	7.0	6.0	25.0	欠	76.0	0.0	79.0	31.0											
	1	3.0	1.0	欠	12.0	7.0	9.9	7.0	3.0	14.0	32.0	35.0	0.0	89.0	11.5											
	2	7.0	8.0	2.0	24.0	5.0	6.3	7.0	2.0	36.0	43.5	57.0	0.0	41.4	34.0											
	3	16.0	16.5	2.0	19.0	6.0	3.6	7.5	0.0	53.0	64.0	44.0	4.2	28.6	38.0											
	4	1.5	1.0	1.0	1.0	0.5	0.0	0.0	0.0	13.0	36.0	25.0	35.0	42.5	20.5											
	5	0.0	0.0	0.0	0.0	0.0	0.0	0.0	0.0	1.0	5.5	6.0	8.0	8.8	1.5											
	6	0.0	0.5	0.0	0.0	0.0	0.0	0.0	0.0	0.5	0.0	0.0	1.5	0.2	0.0											
	7	0.0	0.0	0.0	0.0	0.0	0.0	0.0	0.0	0.0	0.0	0.5	1.0	0.5	0.5											
	8	0.0	0.0	0.0	0.0	0.0	0.0	0.0	0.0	0.0	0.5	0.0	0.0	0.0	0.0											
	9	0.0	31.0	0.0	0.0	0.0	0.0	0.0	0.0	0.0	0.0	0.0	0.0	0.0	0.0											
日合計		107.0	151.5	欠	226.0	163.0	80.3	207.1	204.5	317.5	欠	354.5	67.5	382.0	312.0											

様式１－９

中部地方整備局　木曽川水系　対象洪水観測所時間雨量表

洪水　S43.8.17

日	時	福岡 国交省	霧ヶ原 国交省	蘭 国交省	滑川 国交省	滑川第２ 国交省	浦川 国交省	下山沢 国交省	長者畑 国交省	落合 国交省	馬籠 国交省	正ヶ根 国交省	岡の平 国交省	藪原 国交省	西野川 国交省	福島 国交省	三浦 国交省	王滝 国交省	三留野 国交省	福岡（自） 国交省	笠置 国交省	丸山 国交省	桃山 国交省	須原 国交省	渡合 国交省	恵那 国交省
16日	9-10									欠		0.0		0.0	0.0	0.0	0.0	0.0	0.0	0.0	0.0			0.0	0.0
	11									欠		0.0		0.0	0.0	0.0	0.0	0.0	0.0	0.0	0.0			0.0	0.0
	12									欠		0.0		0.0	0.0	0.0	0.0	0.0	0.0	0.0	0.0			0.0	0.0
	13									欠		0.0		0.0	0.0	0.0	0.0	0.0	0.0	0.0	0.0			0.0	0.0
	14									欠		0.0		0.0	0.0	0.0	0.0	0.0	0.0	0.0	0.0			0.0	0.0
	15									欠		0.0		0.0	0.0	0.0	0.0	0.0	0.0	0.0	0.0			0.0	0.0
	16									欠		0.0		0.0	0.0	0.0	0.0	0.0	0.0	0.0	0.0			0.0	0.0
	17									欠		0.0		0.0	0.0	0.0	0.0	0.0	0.0	0.0	0.0			0.0	0.0
	18									欠		0.0		0.0	0.0	0.0	0.0	0.0	0.0	0.0	0.0			0.0	0.0
	19									欠		0.0		0.0	0.0	0.0	0.0	0.0	0.0	0.0	0.0			0.0	0.0
	20									欠		0.0		0.0	0.0	0.0	0.0	0.0	0.0	0.0	0.0			0.0	0.0
	21									欠		0.0		0.0	0.0	0.0	0.0	0.0	0.0	0.0	0.0			0.0	0.0
	22									欠		0.0		0.0	0.0	0.0	0.0	0.0	0.0	0.0	0.0			0.0	0.0
	23									欠		0.0		0.0	0.0	0.0	0.0	0.0	0.0	0.0	0.0			0.0	0.0
	0									欠		0.0		0.0	0.0	0.0	0.0	0.0	0.0	0.0	0.0			0.0	0.0
	1									欠		0.0		0.0	0.0	0.0	0.0	0.0	0.0	0.0	0.0			0.0	0.0
	2									欠		0.0		0.0	0.0	0.0	0.0	0.0	0.0	0.0	0.0			0.0	0.0
	3									欠		0.0		0.0	0.0	0.0	0.0	0.0	0.0	0.0	0.0			0.0	0.0
	4									欠		0.0		0.0	0.0	0.0	0.0	0.0	0.0	0.0	0.0			0.0	0.0
	5									欠		0.0		0.0	0.0	0.0	0.0	0.0	0.0	0.0	0.0			0.0	0.0
	6									欠		0.0		0.0	0.0	0.0	0.0	0.0	0.0	0.0	0.0			0.0	0.0
	7									欠		0.0		0.0	0.0	0.0	0.0	0.0	0.0	0.0	0.0			0.0	0.0
	8									欠		0.0		0.0	0.0	0.0	0.0	0.0	0.0	0.0	0.0			0.0	0.0
	9									欠		0.0		0.0	0.0	0.0	0.0	0.0	0.0	0.0	0.0			0.0	0.0
日合計										欠		0.0		0.0	0.0	0.0	0.0	0.0	0.0	0.0	0.0			0.0	0.0
17日	9-10									欠		欠		0.0	欠	0.0	欠	0.0	0.0	0.0	0.0			0.0	0.0
	11									欠		欠		0.0	欠	0.0	16.0	0.0	0.0	0.0	0.0			23.0	0.0
	12									欠		欠		2.0	欠	12.5	7.5	13.0	0.0	0.0	1.5			15.0	0.0
	13									欠		欠		1.0	欠	2.0	2.0	3.0	2.0	9.5	0.0	1.0		11.5	0.0
	14									欠		欠		3.0	欠	10.0	4.5	14.0	2.0	4.0	0.0	0.0		3.0	0.0
	15									欠		欠		1.5	欠	0.0	2.5	1.0	1.0	8.5	3.0	11.0		3.0	0.0
	16									欠		欠		1.0	欠	3.5	0.5	2.0	10.5	4.0	0.0	0.0		3.5	0.0
	17									欠		欠		0.5	欠	0.5	1.5	0.0	0.0	0.0	0.0	0.0		1.0	0.0
	18									欠		欠		0.0	欠	0.5	3.5	0.5	0.0	0.0	0.0	0.0		8.5	0.0
	19									欠		欠		2.5	欠	1.0	8.5	2.0	0.0	0.0	0.5	0.0		0.5	0.0
	20									欠		欠		0.0	欠	0.0	10.0	3.0	0.0	0.0	0.0	0.0		0.0	0.0
	21									欠		欠		0.0	欠	0.0	0.5	0.0	0.0	0.0	0.0	0.5		4.0	0.0
	22									欠		欠		0.0	欠	0.5	10.5	1.5	0.0	0.0	0.0	0.0		13.0	2.5
	23									欠		欠		6.5	欠	6.0	37.5	16.0	0.0	0.0	0.0	0.0		58.0	0.0
	0									欠		欠		23.0	欠	30.5	8.0	34.0	7.5	21.0	27.5	7.5		12.0	0.0
	1									欠		欠		8.5	欠	10.5	11.5	8.5	27.0	20.5	33.0	3.0		9.5	0.0
	2									欠		欠		8.5	欠	7.0	11.5	4.0	15.5	30.0	2.0	0.0		21.0	1.5
	3									欠		欠		48.0	欠	17.5	7.5	17.5	20.0	42.5	0.0	0.5		24.0	1.5
	4									欠		欠		4.5	欠	14.0	3.0	5.5	30.0	21.0	19.0	31.0		2.5	12.5
	5									欠		欠		0.5	欠	2.5	0.5	1.0	10.5	10.0	10.5	7.5		0.5	33.5
	6									0.0		欠		0.0	欠	0.0	0.0	0.0	1.5	1.5	2.5	0.5		0.0	4.5
	7									0.0		欠		0.0	欠	0.0	0.0	0.0	0.5	0.5	0.0	1.0		0.0	0.0
	8									0.0		欠		0.0	欠	0.0	0.0	0.0	0.0	0.0	0.0	0.0		0.5	0.0
	9									0.0		欠		0.0	欠	0.0	0.0	0.5	0.0	0.0	0.0	0.0		0.0	0.5
日合計										欠		欠		111.0	欠	118.5	欠	127.0	128.0	173.0	98.0	65.0		214.0	56.5

様式１－９

中部地方整備局　木曽川水系　対象洪水観測所時間雨量表

洪水　S43.8.17

日	時	岩村 国交省	大井 国交省	根の上 国交省	付知 国交省	木祖 国交省	船山 気象庁	久々野 気象庁	宮ノ前 気象庁	気象庁 高根 気象庁	高城山 気象庁	萩原 気象庁	宮地 気象庁	金山 気象庁	気象庁 付知 気象庁	三界山 気象庁	見行山 気象庁	気象庁 黒川 気象庁	伽藍 気象庁	美濃加茂 気象庁	可児川 気象庁	柄石峠 気象庁	気象庁 恵那 気象庁	中津川 気象庁	三森山 気象庁	気象庁 丸山 気象庁
	9-10	0.0						0.0	0.0	0.0	欠	0.0	0.0			0.0	0.0				0.0	0.0	0.0	0.0	0.0	0.0
	11	0.0						0.0	0.0	0.0	欠	0.0	0.0			0.0	0.0				0.0	0.0	0.0	0.0	0.0	0.0
	12	0.0						0.0	0.0	0.0	欠	0.0	0.0			0.0	0.0				0.0	0.0	0.0	0.0	0.0	0.0
	13	0.0						0.0	0.0	0.0	欠	0.0	0.0			0.0	0.0				0.0	0.0	0.0	0.0	0.0	0.0
	14	0.0						0.0	0.0	0.0	欠	0.0	0.0			0.0	0.0				0.0	0.0	0.0	0.0	0.0	0.0
	15	0.0						0.0	0.0	0.0	欠	0.0	0.0			0.0	0.0				0.0	0.0	0.0	0.0	0.0	0.0
	16	0.0						0.0	0.0	0.0	欠	0.0	0.0			0.0	0.0				0.0	欠	0.0	0.0	0.0	0.0
	17	0.0						0.0	0.0	0.0	欠	0.0	0.0			0.0	0.0				0.0	欠	0.0	0.0	0.0	0.0
	18	0.0						0.0	0.0	0.0	欠	0.0	0.0			0.0	0.0				0.0	欠	0.0	0.0	0.0	0.0
	19	0.0						16.0	0.0	0.0	欠	0.0	0.0			0.0	0.0				0.0	欠	0.0	0.0	0.0	0.0
	20	0.0						3.0	0.0	0.0	欠	0.0	0.0			0.0	0.0				0.0	欠	0.0	0.0	0.0	0.0
16日	21	0.0						4.0	0.0	0.0	欠	0.0	0.0			0.0	0.0				0.0	欠	0.0	0.0	0.0	0.0
	22	0.0						19.0	0.0	0.0	欠	0.0	0.0			0.0	0.0				0.0	欠	0.0	0.0	0.0	0.0
	23	0.0						欠	0.0	0.0	欠	0.0	0.0			0.0	0.0				0.0	欠	0.0	0.0	0.0	0.0
	0	0.0						欠	0.0	0.0	欠	0.0	0.0			0.0	0.0				0.0	欠	0.0	0.0	0.0	0.0
	1	0.0						欠	0.0	0.0	欠	0.0	0.0			0.0	0.0				0.0	欠	0.0	0.0	0.0	0.0
	2	0.0						欠	0.0	0.0	欠	0.0	0.0			0.0	0.0				0.0	欠	0.0	0.0	0.0	0.0
	3	0.0						欠	0.0	0.0	欠	0.0	0.0			0.0	0.0				0.0	欠	0.0	0.0	0.0	0.0
	4	0.0						欠	0.0	0.0	欠	0.0	0.0			0.0	0.0				0.0	欠	0.0	0.0	0.0	0.0
	5	0.0						3.0	0.0	0.0	欠	0.0	0.0			0.0	0.0				0.0	欠	0.0	0.0	0.0	0.0
	6	0.0						5.0	0.0	0.0	欠	0.0	0.0			0.0	0.0				0.0	欠	0.0	0.0	0.0	0.0
	7	0.0						6.0	1.0	1.0	欠	1.0	0.0			0.0	0.0				0.0	欠	0.0	0.0	0.0	0.0
	8	0.0						9.0	3.0	3.0	欠	0.0	0.0			0.0	0.0				0.0	欠	0.0	0.0	0.0	0.0
	9	0.0						2.0	1.0	2.0	欠	1.0	0.0			0.0	0.0				0.0	欠	0.0	0.0	0.0	0.0
日合計		0.0						欠	5.0	6.0	欠	2.0	0.0			0.0	0.0				0.0	欠	0.0	0.0	0.0	0.0
	9-10	欠						6.0	2.0	3.0	欠	5.0	0.0			欠	0.0				0.0	0.0	0.0	0.0	0.0	0.0
	11	欠						0.0	10.0	6.0	欠	37.0	19.0			欠	0.0				0.0	0.0	0.0	0.0	0.0	0.0
	12	欠						0.0	6.0	5.0	欠	3.0	5.0			欠	11.2				0.0	0.0	0.0	0.0	0.0	4.0
	13	欠						0.0	3.0	2.0	欠	6.0	4.0			欠	41.8				0.0	0.0	0.0	0.0	0.0	16.0
	14	欠						0.0	1.0	1.0	欠	0.0	7.0			欠	0.0				0.0	0.0	0.0	0.0	0.0	0.0
	15	欠						0.0	0.0	0.0	欠	1.0	0.0			欠	0.2				32.0	0.0	0.0	0.0	0.0	5.0
	16	欠						0.0	1.0	3.0	欠	0.0	0.0			欠	1.0				0.0	0.0	0.0	0.0	0.0	0.0
	17	欠						0.0	0.0	0.0	欠	1.0	6.0			欠	0.0				0.0	0.0	0.0	0.0	0.0	0.0
	18	欠						6.0	0.0	0.0	欠	0.0	12.0			0.0	0.0				0.0	0.0	0.0	0.0	0.0	0.0
	19	欠						11.0	0.0	0.0	欠	18.0	19.0			0.0	0.0				0.0	0.0	0.0	0.0	0.0	0.0
	20	欠						3.0	5.0	2.0	欠	20.0	2.0			0.0	0.0				0.0	0.0	0.0	0.0	0.0	0.0
17日	21	欠						1.0	17.0	6.0	欠	56.0	0.0			0.0	0.0				0.0	0.0	0.0	0.0	0.0	1.0
	22	欠						0.0	16.0	12.0	欠	25.0	18.0			欠	2.3				0.0	0.0	0.0	0.0	0.0	1.0
	23	欠						5.0	10.0	8.0	欠	25.0	35.0			欠	0.0				0.0	0.0	0.0	0.0	0.0	0.0
	0	欠						2.0	26.0	28.0	欠	11.0	9.0			欠	45.0				2.0	7.0	5.0	0.0	0.0	14.0
	1	欠						2.0	2.0	6.0	欠	13.0	3.0			欠	66.8				2.0	1.0	8.0	13.0	0.0	15.0
	2	欠						0.0	5.0	6.0	欠	17.0	5.0			欠	69.1				0.0	0.0	0.0	13.0	0.0	5.0
	3	欠						0.0	13.0	18.0	欠	12.0	17.0			欠	31.8				0.0	0.0	1.0	6.0	0.0	3.0
	4	欠						0.0	1.0	1.0	欠	0.0	6.0			18.0	24.0				36.0	12.0	29.0	22.0	2.0	41.0
	5	欠						0.0	0.0	0.0	欠	0.0	0.0			3.0	23.0				7.0	14.0	29.0	19.0	19.0	13.0
	6	欠						0.0	0.0	0.0	欠	0.0	0.0			1.0	1.0				2.0	3.0	4.0	3.0	4.0	1.0
	7	欠						0.0	0.0	0.0	欠	0.0	0.0			0.0	1.0				1.0	1.0	0.0	0.0	0.0	1.0
	8	欠						0.0	0.0	0.0	欠	0.0	0.0			0.0	0.0				0.0	0.0	1.0	0.0	0.0	0.0
	9	欠						0.0	0.0	0.0	欠	0.0	0.0			0.0	0.0				0.0	0.0	0.0	0.0	0.0	0.0
日合計		欠						36.0	118.0	107.0	欠	250.0	167.0			欠	318.2				82.0	38.0	77.0	76.0	25.0	120.0

様式１－９

中部地方整備局　木曽川水系　対象洪水観測所時間雨量表

洪水		S43.8.17																							
日	時	八百津 気象庁	加子母 気象庁	久田見 気象庁	奥屋 気象庁	新田 気象庁	気象庁 濁河 気象庁	カオレ 気象庁	開田 気象庁	気象庁 桃山 気象庁	南木曽 気象庁	三岳 気象庁	木曽福島 気象庁	気象庁 赤沢 気象庁	恵那山 気象庁	気象庁 御岳山 気象庁	気象庁 須原 気象庁	摺古木山 気象庁	野麦峠 気象庁	牧尾ダム 水機構	ウグイ川 水機構	三笠 水機構	池の越 水機構	阿木川 ダム 水機構	狸沢 水機構	大根木 水機構
16日	9-10		0.0	0.0	0.0		0.0	0.0		0.0		0.0		0.0	0.0	0.0		0.0	0.0	0.0						
	11		0.0	0.0	0.0		0.0	0.0		0.0		0.0		0.0	0.0	0.0		0.0	0.0	0.0						
	12		0.0	0.0	0.0		0.0	0.0		0.0		0.0		0.0	0.0	0.0		0.0	0.0	0.0						
	13		0.0	0.0	0.0		0.0	0.0		0.0		0.0		0.0	0.0	0.0		0.0	0.0	0.0						
	14		0.0	0.0	0.0		0.0	0.0		0.0		0.0		0.0	0.0	0.0		0.0	0.0	0.0						
	15		0.0	0.0	0.0		0.0	0.0		0.0		0.0		0.0	0.0	0.0		0.0	0.0	0.0						
	16		0.0	0.0	0.0		0.0	0.0		0.0		0.0		0.0	0.0	0.0		0.0	0.0	0.0						
	17		0.0	0.0	0.0		0.0	0.0		0.0		0.0		0.0	0.0	0.0		0.0	0.0	0.0						
	18		0.0	0.0	0.0		0.0	0.0		0.0		0.0		0.0	0.0	0.0		0.0	0.0	0.0						
	19		0.0	0.0	0.0		0.0	0.0		0.0		0.0		0.0	0.0	0.0		0.0	0.0	0.0						
	20		0.0	0.0	0.0		0.0	0.0		0.0		0.0		0.0	0.0	0.0		0.0	0.0	0.0						
	21		0.0	0.0	0.0		0.0	0.0		0.0		0.0		0.0	0.0	0.0		0.0	0.0	0.0						
	22		0.0	0.0	0.0		0.0	0.0		0.0		0.0		0.0	0.0	0.0		0.0	0.0	0.0						
	23		0.0	0.0	0.0		0.0	0.0		0.0		0.0		0.0	0.0	0.0		0.0	0.0	0.0						
	0		0.0	0.0	0.0		0.0	0.0		0.0		0.0		0.0	0.0	0.0		0.0	0.0	0.0						
	1		0.0	0.0	0.0		0.0	0.0		0.0		0.0		0.0	0.0	欠		0.0	0.0	0.0						
	2		0.0	0.0	0.0		0.0	0.0		0.0		0.0		0.0	0.0	欠		0.0	0.0	0.0						
	3		0.0	0.0	0.0		0.0	0.0		0.0		0.0		0.0	0.0	欠		0.0	0.0	0.0						
	4		0.0	0.0	0.0		0.0	0.0		0.0		0.0		0.0	0.0	0.0		0.0	0.0	0.0						
	5		0.0	0.0	0.0		0.0	0.0		0.0		0.0		0.0	0.0	0.0		0.0	0.0	0.0						
	6		0.0	0.0	0.0		0.0	0.0		0.0		0.0		0.0	0.0	0.0		0.0	0.0	0.0						
	7		0.0	0.0	0.0		0.0	0.0		0.0		0.0		0.0	0.0	欠		0.0	0.0	0.0						
	8		0.0	0.0	0.0		1.0	0.0		0.0		0.0		0.0	0.0	欠		0.0	0.0	0.0						
	9		0.0	0.0	0.0		1.0	0.0		0.0		0.0		0.0	0.0	欠		0.0	0.0	0.0						
日合計			0.0	0.0	0.0		2.0	0.0		0.0		0.0		0.0	0.0	欠		0.0	0.0	0.0						
17日	9-10		0.0	0.0	1.0		0.0	0.0		0.0		0.0		0.0	欠	欠		欠	1.0	0.0						
	11		6.0	0.0	0.0		18.0	0.0		0.0		0.0		0.0	欠	欠		欠	2.0	0.0						
	12		37.0	8.0	22.0		7.0	0.0		0.0		12.0		8.0	欠	欠		欠	2.0	14.0						
	13		10.0	28.0	18.0		0.0	0.0		7.0		1.5		8.0	0.0	1.0		欠	2.0	2.5						
	14		11.0	0.0	8.0		6.0	0.0		6.0		8.5		11.0	0.0	12.0		欠	4.0	11.5						
	15		6.0	7.0	8.0		0.0	0.0		8.0		1.0		8.0	0.0	4.0		欠	3.0	0.5						
	16		4.0	0.0	0.0		0.0	0.0		3.0		2.0		3.0	0.0	0.0		0.0	1.0	1.5						
	17		4.0	0.0	0.0		1.0	0.0		2.0		0.5		0.0	0.0	2.0		0.0	5.0	0.5						
	18		2.0	0.0	1.0		0.0	0.0		1.0		0.0		2.0	0.0	1.0		0.0	3.0	0.5						
	19		4.0	0.0	0.0		2.0	0.0		0.0		2.0		0.0	0.0	2.0		欠	0.0	1.5						
	20		0.0	0.0	0.0		15.0	0.0		0.0		0.5		0.0	0.0	13.0		欠	0.0	0.0						
	21		0.0	1.0	0.0		12.0	0.0		0.0		0.0		0.0	0.0	2.0		欠	0.0	0.0						
	22		5.0	1.0	0.0		36.0	0.0		0.0		0.5		0.0	欠	20.0		欠	0.0	1.0						
	23		47.0	0.0	3.0		8.0	0.0		1.0		9.0		3.0	欠	32.0		欠	1.0	13.5						
	0		25.0	29.0	18.0		21.0	0.0		18.0		36.5		45.0	欠	21.0		欠	4.0	36.0						
	1		11.0	39.0	16.0		17.0	8.0		27.0		11.5		11.0	欠	20.0		欠	4.0	8.5						
	2		19.0	45.0	12.0		20.0	6.0		4.0		5.5		4.0	欠	14.0		欠	4.0	4.0						
	3		26.0	21.0	40.0		24.0	1.0		4.0		17.0		9.0	欠	24.0		欠	12.0	19.5						
	4		14.0	34.0	20.0		2.0	46.0		8.0		16.5		9.0	欠	5.0		欠	9.0	8.5						
	5		1.0	18.0	3.0		0.0	4.0		3.0		1.5		1.0	欠	0.0		欠	10.0	1.0						
	6		0.0	0.0	0.0		0.0	1.0		0.0		0.5		1.0	欠	0.0		欠	11.0	0.5						
	7		0.0	1.0	0.0		0.0	0.0		1.0		0.0		0.0	欠	0.0		欠	1.0	0.0						
	8		0.0	0.0	0.0		0.0	0.0		0.0		0.0		1.0	欠	0.0		欠	0.0	0.0						
	9		0.0	0.0	0.0		0.0	0.0		0.0		0.0		0.0	欠	0.0		欠	0.0	0.0						
日合計			232.0	232.0	170.0		189.0	66.0		93.0		126.5		124.0	欠	欠		欠	79.0	125.0						

様式１－９

中部地方整備局　木曽川水系　対象洪水観測所時間雨量表

洪水		S43.8.17																							
日	時	水機構 岩村 水機構	岩屋 水機構	水機構 西村 水機構	弓掛 水機構	数河 水機構	水機構 川上 水機構	日出雲 水機構	楢谷 水機構	ワサビ沢 水機構	池の沢 水機構	味噌川ダムサイト 水機構	味噌川 ダム地点 水機構	野麦 中電	高根第一 ダム 中電	高根第二 ダム 中電	一之宿 中電	秋神ダム 中電	朝日ダム 中電	久々野 ダム 中電	大洞 中電	東上田 ダム 中電	瀬戸第一 えん堤 中電	下原ダム 中電	大船渡 えん堤 中電	七宗 えん堤 中電
16日	9-10																	0.0	0.0			0.0	0.0	0.0	0.0	0.0
	11																	0.0	0.0			0.0	0.0	0.0	0.0	0.0
	12																	0.0	0.0			0.0	0.0	0.0	0.0	0.0
	13																	0.0	0.0			0.0	0.0	0.0	0.0	0.0
	14																	0.0	0.0			0.0	0.0	0.0	0.0	0.0
	15																	0.0	0.0			0.0	0.0	0.0	0.0	0.0
	16																	0.0	0.0			0.0	0.0	0.0	0.0	0.0
	17																	0.0	0.0			0.0	0.0	0.0	0.0	0.0
	18																	0.0	0.0			0.0	0.0	0.0	0.0	0.0
	19																	0.0	0.0			0.0	0.0	0.0	0.0	0.0
	20																	0.0	0.0			0.0	0.0	0.0	0.0	0.0
	21																	0.0	0.0			0.0	0.0	0.0	0.0	0.0
	22																	0.0	0.0			0.0	0.0	0.0	0.0	0.0
	23																	0.0	0.0			0.0	0.0	0.0	0.0	0.0
	0																	0.0	0.0			0.0	0.0	0.0	0.0	0.0
	1																	0.0	0.0			0.0	0.0	0.0	0.0	0.0
	2																	0.0	0.0			0.0	0.0	0.0	0.0	0.0
	3																	0.0	0.0			0.0	0.0	0.0	0.0	0.0
	4																	0.0	0.0			0.0	0.0	0.0	0.0	0.0
	5																	0.0	0.0			0.0	0.0	0.0	0.0	0.0
	6																	0.0	0.0			0.0	0.0	0.0	0.0	0.0
	7																	1.4	0.0			1.4	0.0	0.0	0.0	0.0
	8																	1.6	0.0			1.2	0.0	0.0	0.0	0.0
	9																	0.3	0.0			0.4	0.0	0.0	0.0	0.0
日合計																		3.3	0.0			3.0	0.0	0.0	0.0	0.0
17日	9-10																	1.2	1.6			6.3	0.0	0.0	0.0	0.0
	11																	4.5	7.4			18.0	25.0	32.8	20.4	20.0
	12																	2.0	2.8			10.2	5.5	1.0	1.6	1.5
	13																	11.0	12.5			1.5	2.5	1.8	5.0	3.7
	14																	0.0	0.0			0.1	5.5	1.1	6.9	2.6
	15																	0.0	0.0			0.2	1.0	0.7	0.0	1.0
	16																	0.0	0.0			0.2	0.0	1.8	6.1	6.7
	17																	0.0	0.0			0.0	11.0	13.9	25.0	22.5
	18																	0.0	0.0			0.0	8.0	43.9	19.0	4.0
	19																	0.0	0.0			0.5	12.5	15.0	1.5	1.1
	20																	2.9	3.4			15.5	24.0	0.2	0.0	0.0
	21																	13.4	12.8			18.0	10.0	1.3	0.5	0.3
	22																	6.0	13.5			11.0	38.0	36.2	32.0	16.6
	23																	4.3	6.4			9.7	17.0	41.5	46.5	80.0
	0																	7.1	6.6			9.0	11.0	8.8	14.5	20.0
	1																	0.7	0.0			3.5	6.0	9.3	7.7	20.0
	2																	2.4	0.0			7.2	6.0	2.5	5.3	9.3
	3																	2.0	0.0			16.2	5.0	21.5	27.5	10.7
	4																	0.9	0.0			1.4	0.0	14.2	7.0	20.0
	5																	0.0	3.4			0.0	0.0	1.5	0.5	0.5
	6																	0.0	12.8			0.0	0.0	0.6	0.5	0.6
	7																	0.0	13.5			0.0	0.0	0.0	0.0	0.0
	8																	0.0	6.4			0.0	0.0	0.0	0.0	0.0
	9																	0.0	6.6			0.0	0.0	0.0	0.0	0.0
日合計																		58.4	109.7			128.5	188.0	249.6	227.5	241.1

様式１－９

中部地方整備局　木曽川水系　対象洪水観測所時間雨量表

洪水		S43.8.17																							
日	時	馬瀬川第二ダム 中電	西村ダム 中電	黒石 中電	名倉えん堤 中電	上麻生えん堤 中電	川辺ダム 中電	関電三浦 関電	本谷 関電	水無沢 関電	関電白川 関電	王滝川 関電	関電西野川 関電	常盤 関電	関電三岳 関電	上小川 関電	下之原 関電	木曽 関電	木曽川 関電	伊奈川 関電	今朝沢 関電	東川 関電	読書 関電	関電阿寺 関電	関電山口 関電	関電落合 関電
16日	9-10		0.0		欠		0.0					0.0		0.0				0.0	欠				0.0		0.0	0.0
	11		0.0		欠		0.0					0.0		0.0				0.0	欠				0.0		0.0	0.0
	12		0.0		欠		0.0					0.0		0.0				0.0	欠				0.0		0.0	0.0
	13		0.0		欠		0.0					0.0		0.0				0.0	欠				0.0		0.0	0.0
	14		0.0		欠		0.0					0.0		0.0				0.0	欠				0.0		0.0	0.0
	15		0.0		欠		0.0					0.0		0.0				0.0	欠				0.0		0.0	0.0
	16		0.0		欠		0.0					0.0		0.0				0.0	欠				0.0		0.0	0.0
	17		0.0		欠		0.0					0.0		0.0				0.0	欠				0.0		0.0	0.0
	18		0.0		欠		0.0					0.0		0.0				0.0	欠				0.0		0.0	0.0
	19		0.0		欠		0.0					0.0		0.0				0.0	欠				0.0		0.0	0.0
	20		0.0		欠		0.0					0.0		0.0				0.0	欠				0.0		0.0	0.0
	21		0.0		欠		0.0					0.0		0.0				0.0	欠				0.0		0.0	0.0
	22		0.0		欠		0.0					0.0		0.0				0.0	欠				0.0		0.0	0.0
	23		0.0		欠		0.0					0.0		0.0				0.0	欠				0.0		0.0	0.0
	0		0.0		欠		0.0					0.0		0.0				0.0	欠				0.0		0.0	0.0
	1		0.0		0.0		0.0					0.0		0.0				0.0	欠				0.0		0.0	0.0
	2		0.0		0.0		0.0					0.0		0.0				0.0	欠				0.0		0.0	0.0
	3		0.0		0.0		0.0					0.0		0.0				0.0	欠				0.0		0.0	0.0
	4		0.0		0.0		0.0					0.0		0.0				0.0	欠				0.0		0.0	0.0
	5		0.0		0.0		0.0					0.0		0.0				0.0	欠				0.0		0.0	0.0
	6		0.0		0.0		0.0					0.0		0.0				0.0	欠				0.0		0.0	0.0
	7		0.0		0.0		0.0					0.0		0.0				0.0	欠				0.0		0.0	0.0
	8		0.0		0.0		0.0					0.0		0.0				0.0	欠				0.0		0.0	0.0
	9		0.5		0.0		0.0					0.0		0.0				0.0	欠				0.0		0.0	0.0
日合計			0.5		欠		0.0					0.0		0.0				0.0	欠				0.0		0.0	0.0
17日	9-10		1.5		0.0		0.0					0.0		0.0				0.0	欠				0.0		0.0	0.0
	11		38.5		1.0		0.0					0.7		0.0				0.0	欠				0.0		0.0	0.0
	12		0.5		2.0		10.0					23.0		12.2				8.0	欠				1.0		0.0	0.0
	13		6.0		2.0		3.8					2.8		1.8				1.0	欠				24.0		6.0	0.0
	14		0.5		1.5		0.0					13.3		8.5				0.0	欠				12.0		2.0	0.0
	15		0.5		0.7		0.0					14.8		1.2				0.0	欠				11.0		3.0	5.0
	16		欠		1.3		0.2					0.3		2.3				1.0	欠				6.0		8.0	2.0
	17		3.5		4.0		0.0					1.5		0.4				0.0	欠				0.0		0.0	0.0
	18		5.0		2.0		0.0					0.5		0.3				0.0	欠				0.0		0.0	0.0
	19		25.5		0.0		0.1					7.7		1.5				1.0	欠				0.0		0.0	0.0
	20		12.0		0.0		0.3					5.3		0.0				0.0	欠				0.0		0.0	0.0
	21		15.5		0.0		1.5					0.2		0.0				0.0	欠				0.0		0.0	0.0
	22		56.5		1.5		1.6					15.0		0.6				0.0	欠				0.0		0.0	0.0
	23		21.0		30.0		35.5					14.0		2.2				4.0	欠				0.0		0.0	2.0
	0		7.0		28.0		32.9					11.0		35.0				41.0	欠				8.0		10.0	11.0
	1		3.0		41.0		22.8					13.9		8.9				8.0	欠				16.0		21.0	35.6
	2		6.0		29.0		14.7					4.5		4.1				4.0	欠				11.0		8.0	16.0
	3		5.5		61.0		0.2					8.5		11.6				20.0	欠				22.0		12.0	4.0
	4		0.5		16.0		62.1					11.7		17.4				15.0	欠				33.0		23.0	31.8
	5		0.0		2.1		11.6					0.4		2.6				2.0	欠				4.0		5.0	12.0
	6		0.0		0.5		0.7					0.2		0.3				0.0	欠				1.0		0.0	3.0
	7		0.0		0.0		0.5					0.0		0.1				0.0	0.0				0.0		0.0	3.0
	8		0.0		0.0		0.0					0.0		0.0				0.0	0.0				0.0		0.0	0.0
	9		0.0		0.0		0.0					0.0		0.0				0.0	0.0				0.0		0.0	0.0
日合計			欠		223.6		198.5					149.3		111.0				105.0	欠				149.0		98.0	125.4

様式１－９

中部地方整備局　木曽川水系　対象洪水観測所時間雨量表

洪水		S43.8.17																									
日	時	関電大井 関電	関電笠置 関電	関電丸山 関電	関電兼山 関電	関電今渡 関電	関電桃山 関電																				
16日	9-10	0.0		0.0	0.0	0.0	0.0																				
	11	0.0		0.0	0.0	0.0	0.0																				
	12	0.0		0.0	0.0	0.0	0.0																				
	13	0.0		0.0	0.0	0.0	0.0																				
	14	0.0		0.0	0.0	0.0	0.0																				
	15	0.0		0.0	0.0	0.0	0.0																				
	16	0.0		0.0	0.0	0.0	0.0																				
	17	0.0		0.0	0.0	0.0	0.0																				
	18	0.0		0.0	0.0	0.0	0.0																				
	19	0.0		0.0	0.0	0.0	0.0																				
	20	0.0		0.0	0.0	0.0	0.0																				
	21	0.0		0.0	0.0	0.0	0.0																				
	22	0.0		0.0	0.0	0.0	0.0																				
	23	0.0		0.0	0.0	0.0	0.0																				
	0	0.0		0.0	0.0	0.0	0.0																				
	1	0.0		0.0	0.0	0.0	0.0																				
	2	0.0		0.0	0.0	0.0	0.0																				
	3	0.0		0.0	0.0	0.0	0.0																				
	4	0.0		0.0	0.0	0.0	0.0																				
	5	0.0		0.0	0.0	0.0	0.0																				
	6	0.0		0.0	0.0	0.0	0.0																				
	7	0.0		0.0	0.0	0.0	0.0																				
	8	0.0		0.0	0.0	0.0	0.0																				
	9	0.0		0.0	0.0	0.0	0.0																				
日合計		0.0		0.0	0.0	0.0	0.0																				
17日	9-10	0.0		0.0	0.0	0.0	0.0																				
	11	0.0		0.0	0.0	0.0	0.0																				
	12	0.0		0.0	0.0	9.5	1.5																				
	13	0.0		3.0	18.0	4.5	5.0																				
	14	0.0		0.0	0.0	0.0	6.5																				
	15	12.0		12.0	4.0	0.5	8.0																				
	16	0.0		0.0	0.0	0.5	3.0																				
	17	0.0		0.0	0.0	0.0	2.0																				
	18	0.0		0.0	0.0	0.0	0.5																				
	19	0.0		0.0	0.0	0.0	0.0																				
	20	0.0		0.0	0.0	0.0	0.0																				
	21	0.0		0.0	0.0	3.5	0.0																				
	22	0.0		1.0	2.0	0.0	0.0																				
	23	1.0		0.0	0.0	0.0	1.0																				
	0	18.0		10.0	2.0	0.0	15.0																				
	1	31.0		3.0	5.0	0.5	4.5																				
	2	11.0		0.0	1.0	0.0	5.5																				
	3	2.0		2.0	0.0	0.0	5.0																				
	4	22.0		31.0	37.0	26.0	6.0																				
	5	18.0		7.0	10.0	5.0	2.0																				
	6	1.0		1.0	1.0	3.5	0.5																				
	7	0.0		1.0	1.0	2.5	0.5																				
	8	0.0		0.0	0.0	2.0	0.0																				
	9	0.0		0.0	0.0	2.0	0.0																				
日合計		116.0		71.0	81.0	60.0	66.5																				

様式１－９

中部地方整備局　木曽川水系　対象洪水観測所時間雨量表

洪水		S43.8.17																										
日	時	高根 国交省	胡桃島 国交省	大西 国交省	湯屋 国交省	下呂 国交省	大原 国交省	小川 国交省	和良 国交省	神土 国交省	黒川 国交省	三川 国交省	今渡 国交省	上麻生 国交省	神淵 国交省	小坊 国交省	カジヤ 国交省	濁河 国交省	上呂 国交省	小和知 国交省	成山 国交省	御嵩 国交省	御岳山 国交省	赤沢 国交省	阿寺 国交省	川上 国交省
18日	9-10	0.0	0.0	0.0	0.0	0.0	0.0	0.0	0.0	0.0	0.0	0.0	0.0	0.0	0.0											
	11	0.0	0.0	0.0	0.0	0.0	0.0	0.0	0.0	0.0	0.0	0.0	0.0	0.0	0.0											
	12	0.0	0.0	0.0	0.0	0.0	0.0	0.0	0.0	0.0	0.0	0.0	0.0	0.0	0.0											
	13	0.0	0.0	0.0	0.0	0.0	0.0	0.0	0.0	0.0	0.0	0.0	0.0	0.0	0.0											
	14	0.0	0.0	0.0	0.0	0.0	0.0	0.0	0.0	0.0	0.0	0.0	0.0	0.0	0.0											
	15	0.0	0.0	0.0	0.0	0.0	0.0	0.0	0.0	0.0	0.0	0.0	0.0	0.0	0.0											
	16	0.0	0.0	0.0	0.0	0.0	0.0	0.0	0.0	0.0	0.0	0.0	0.0	0.0	0.0											
	17	0.0	0.0	0.0	0.0	0.0	0.0	0.0	0.0	0.0	0.0	0.0	0.0	0.0	0.0											
	18	0.0	0.0	0.0	0.0	0.0	0.0	0.0	0.0	0.0	0.0	0.0	0.0	0.0	0.0											
	19	0.0	0.0	0.0	0.0	0.0	0.0	0.0	0.0	0.0	0.0	0.0	0.0	0.0	0.0											
	20	0.0	0.0	0.0	0.0	0.0	0.0	0.0	0.0	0.0	0.0	0.0	0.0	0.0	0.0											
	21	0.0	0.0	0.0	0.0	0.0	0.0	0.0	0.0	0.0	0.0	0.0	0.0	0.0	0.0											
	22	0.0	0.0	0.0	0.0	0.0	0.0	0.0	0.0	0.0	0.0	0.0	0.0	0.0	0.0											
	23	0.0	0.0	0.0	0.0	0.0	0.0	0.0	0.0	0.0	0.0	0.0	0.0	0.0	0.0											
	0	0.0	0.0	0.0	0.0	0.0	0.0	0.0	0.0	0.0	0.0	0.0	0.0	0.0	0.0											
	1	0.0	0.0	0.0	0.0	0.0	0.0	0.0	0.0	0.0	0.0	0.0	0.0	0.0	0.0											
	2	0.0	0.0	0.0	0.0	0.0	0.0	0.0	0.0	0.0	0.0	0.0	0.0	0.0	0.0											
	3	0.0	0.0	0.0	0.0	0.0	0.0	0.0	0.0	0.0	0.0	0.0	0.0	0.0	0.0											
	4	0.0	0.0	0.0	0.0	0.0	0.0	0.0	0.0	0.0	0.0	0.0	0.0	0.0	0.0											
	5	0.0	0.0	0.0	0.0	0.0	0.0	0.0	0.0	0.0	0.0	0.0	0.0	0.0	0.0											
	6	0.0	0.0	0.0	0.0	0.0	0.0	0.0	0.0	0.0	0.0	0.0	0.0	0.0	0.0											
	7	0.0	0.0	0.0	0.0	0.0	0.0	0.0	0.0	0.0	0.0	0.0	0.0	0.0	0.0											
	8	0.0	0.0	0.0	0.0	0.0	0.0	0.0	0.0	0.0	0.0	0.0	0.0	0.0	0.0											
	9	0.0	0.0	0.0	0.0	0.0	0.0	0.0	0.0	0.0	0.0	0.0	0.0	0.0	0.0											
日合計		0.0	0.0	0.0	0.0	0.0	0.0	0.0	0.0	0.0	0.0	0.0	0.0	0.0	0.0											
19日	9-10																									
	11																									
	12																									
	13																									
	14																									
	15																									
	16																									
	17																									
	18																									
	19																									
	20																									
	21																									
	22																									
	23																									
	0																									
	1																									
	2																									
	3																									
	4																									
	5																									
	6																									
	7																									
	8																									
	9																									
日合計																										
※総雨量		112.5	156.0		228.5	163.0	146.3	218.1		317.5		354.5	67.5		312.0											

*総雨量は一連降雨の最終日のみ合計

様式１－９

中部地方整備局　木曽川水系　対象洪水観測所時間雨量表

洪水		S43.8.17																								
日	時	福岡 国交省	霧ヶ原 国交省	蘭 国交省	滑川 国交省	滑川第２ 国交省	浦川 国交省	下山沢 国交省	長者畑 国交省	落合 国交省	馬籠 国交省	正ヶ根 国交省	岡の平 国交省	藪原 国交省	西野川 国交省	福島 国交省	三浦 国交省	王滝 国交省	三留野 国交省	福岡 （自） 国交省	笠置 国交省	丸山 国交省	桃山 国交省	須原 国交省	渡合 国交省	恵那 国交省
18日	9-10									0.0		0.0		0.0	0.0	0.0	0.0	0.0	0.0	0.0	0.0	0.0			0.0	0.0
	11									0.0		0.0		0.0	0.0	0.0	0.0	0.0	0.0	0.0	0.0	0.0			0.0	0.0
	12									0.0		0.0		0.0	0.0	0.0	0.0	0.0	0.0	0.0	0.0	0.0			0.0	0.0
	13									0.0		0.0		0.0	0.0	0.0	0.0	0.0	0.0	0.0	0.0	0.0			0.0	0.0
	14									0.0		0.0		0.0	0.0	0.0	0.0	0.0	0.0	0.0	0.0	0.0			0.0	0.0
	15									0.0		0.0		0.0	0.0	0.0	0.0	0.0	0.0	0.0	0.0	0.0			0.0	0.0
	16									0.0		0.0		0.0	0.0	0.0	0.0	0.0	0.0	0.0	0.0	0.0			0.0	0.0
	17									0.0		0.0		0.0	0.0	0.0	0.0	0.0	0.0	0.0	0.0	0.0			0.0	0.0
	18									0.0		0.0		0.0	0.0	0.0	0.0	0.0	0.0	0.0	0.0	0.0			0.0	0.0
	19									0.0		0.0		0.0	0.0	0.0	0.0	0.0	0.0	0.0	0.0	0.0			0.0	0.0
	20									0.0		0.0		0.0	0.0	0.0	0.0	0.0	0.0	0.0	0.0	0.0			0.0	0.0
	21									0.0		0.0		0.0	0.0	0.0	0.0	0.0	0.0	0.0	0.0	0.0			0.0	0.0
	22									0.0		0.0		0.0	0.0	0.0	0.0	0.0	0.0	0.0	0.0	0.0			0.0	0.0
	23									0.0		0.0		0.0	0.0	0.0	0.0	0.0	0.0	0.0	0.0	0.0			0.0	0.0
	0									0.0		0.0		0.0	0.0	0.0	0.0	0.0	0.0	0.0	0.0	0.0			0.0	0.0
	1									0.0		0.0		0.0	0.0	0.0	0.0	0.0	0.0	0.0	0.0	0.0			0.0	0.0
	2									0.0		0.0		0.0	0.0	0.0	0.0	0.0	0.0	0.0	0.0	0.0			0.0	0.0
	3									0.0		0.0		0.0	0.0	0.0	0.0	0.0	0.0	0.0	0.0	0.0			0.0	0.0
	4									0.0		0.0		0.0	0.0	0.0	0.0	0.0	0.0	0.0	0.0	0.0			0.0	0.0
	5									0.0		0.0		0.0	0.0	0.0	0.0	0.0	0.0	0.0	0.0	0.0			0.0	0.0
	6									0.0		0.0		0.0	0.0	0.0	0.0	0.0	0.0	0.0	0.0	0.0			0.0	0.0
	7									0.0		0.0		0.0	0.0	0.0	0.0	0.0	0.0	0.0	0.0	0.0			0.0	0.0
	8									0.0		0.0		0.0	0.0	0.0	0.0	0.0	0.0	0.0	0.0	0.0			0.0	0.0
	9									0.0		0.0		0.0	0.0	0.0	0.0	0.0	0.0	0.0	0.0	0.0			0.0	0.0
日合計										0.0		0.0		0.0	0.0	0.0	0.0	0.0	0.0	0.0	0.0	0.0			0.0	0.0
19日	9-10																									
	11																									
	12																									
	13																									
	14																									
	15																									
	16																									
	17																									
	18																									
	19																									
	20																									
	21																									
	22																									
	23																									
	0																									
	1																									
	2																									
	3																									
	4																									
	5																									
	6																									
	7																									
	8																									
	9																									
日合計																										
※総雨量														111.0		118.5		127.0	128.0	173.0	98.0	65.0			214.0	56.5

*総雨量は一連降雨の最終日のみ合計

様式１－９

中部地方整備局　木曽川水系　対象洪水観測所時間雨量表

洪水　S43.8.17

日	時	岩村 国交省	大井 国交省	根の上 国交省	付知 国交省	木祖 国交省	船山 気象庁	久々野 気象庁	宮ノ前 気象庁	気象庁 高根 気象庁	高城山 気象庁	萩原 気象庁	宮地 気象庁	金山 気象庁	気象庁 付知 気象庁	三界山 気象庁	見行山 気象庁	気象庁 黒川 気象庁	伽藍 気象庁	美濃加茂 気象庁	可児川 気象庁	柄石峠 気象庁	気象庁 恵那 気象庁	中津川 気象庁	三森山 気象庁	気象庁 丸山 気象庁
18日	9-10	0.0						0.0	0.0	0.0	0.0	0.0	0.0			0.0	0.0				0.0	0.0	0.0	0.0	0.0	0.0
	11	0.0						0.0	0.0	0.0	0.0	0.0	0.0			0.0	0.0				0.0	0.0	0.0	0.0	0.0	0.0
	12	0.0						0.0	0.0	0.0	0.0	0.0	0.0			0.0	0.0				0.0	0.0	0.0	0.0	0.0	0.0
	13	0.0						0.0	0.0	0.0	0.0	0.0	0.0			0.0	0.0				0.0	0.0	0.0	0.0	欠	0.0
	14	0.0						0.0	0.0	0.0	0.0	0.0	0.0			0.0	0.0				0.0	0.0	0.0	0.0	欠	0.0
	15	0.0						0.0	0.0	0.0	0.0	0.0	0.0			0.0	1.0				0.0	0.0	0.0	0.0	欠	0.0
	16	0.0						0.0	0.0	0.0	0.0	0.0	0.0			0.0	0.0				0.0	0.0	0.0	0.0	0.0	0.0
	17	0.0						0.0	0.0	0.0	0.0	0.0	0.0			0.0	0.0				0.0	0.0	0.0	0.0	0.0	0.0
	18	0.0						0.0	0.0	0.0	0.0	0.0	0.0			0.0	0.0				0.0	0.0	0.0	0.0	0.0	0.0
	19	0.0						0.0	0.0	0.0	0.0	0.0	0.0			0.0	0.0				0.0	0.0	0.0	0.0	0.0	0.0
	20	0.0						0.0	0.0	0.0	0.0	0.0	0.0			0.0	0.0				0.0	0.0	0.0	0.0	0.0	0.0
	21	0.0						0.0	0.0	0.0	0.0	0.0	0.0			0.0	0.0				0.0	0.0	0.0	0.0	0.0	0.0
	22	0.0						0.0	0.0	0.0	0.0	0.0	0.0			0.0	0.0				0.0	0.0	0.0	0.0	欠	0.0
	23	0.0						0.0	0.0	0.0	0.0	0.0	0.0			0.0	0.0				0.0	0.0	0.0	0.0	欠	0.0
	0	0.0						0.0	0.0	0.0	0.0	0.0	0.0			0.0	0.0				0.0	0.0	0.0	0.0	欠	0.0
	1	0.0						0.0	0.0	0.0	0.0	0.0	0.0			0.0	0.0				0.0	0.0	0.0	0.0	欠	0.0
	2	0.0						0.0	0.0	0.0	0.0	0.0	0.0			0.0	0.0				0.0	0.0	0.0	0.0	欠	0.0
	3	0.0						0.0	0.0	0.0	0.0	0.0	0.0			0.0	0.0				0.0	0.0	0.0	0.0	欠	0.0
	4	0.0						0.0	0.0	0.0	0.0	0.0	0.0			0.0	0.0				0.0	0.0	0.0	0.0	欠	0.0
	5	0.0						0.0	0.0	0.0	0.0	0.0	0.0			0.0	0.0				0.0	0.0	0.0	0.0	欠	0.0
	6	0.0						0.0	0.0	0.0	0.0	0.0	0.0			0.0	0.0				0.0	0.0	0.0	0.0	欠	0.0
	7	0.0						0.0	0.0	0.0	0.0	0.0	0.0			0.0	0.0				0.0	0.0	0.0	0.0	0.0	0.0
	8	0.0						0.0	0.0	0.0	0.0	0.0	0.0			0.0	0.0				0.0	0.0	0.0	0.0	0.0	0.0
	9	0.0						0.0	0.0	0.0	0.0	0.0	0.0			0.0	0.0				0.0	0.0	0.0	0.0	0.0	0.0
日合計		0.0						0.0	0.0	0.0	0.0	0.0	0.0			0.0	1.0				0.0	0.0	0.0	0.0	欠	0.0
19日	9-10																									
	11																									
	12																									
	13																									
	14																									
	15																									
	16																									
	17																									
	18																									
	19																									
	20																									
	21																									
	22																									
	23																									
	0																									
	1																									
	2																									
	3																									
	4																									
	5																									
	6																									
	7																									
	8																									
	9																									
日合計																										
※総雨量									123.0	113.0		252.0	167.0				319.2				82.0		77.0	76.0		120.0

*総雨量は一連降雨の最終日のみ合計

様式１－９

中部地方整備局　木曽川水系　対象洪水観測所時間雨量表

洪水		S43.8.17																						
日	時	八百津 気象庁	加子母 気象庁	久田見 気象庁	奥屋 気象庁	新田 気象庁	気象庁 濁河 気象庁	カオレ 気象庁	開田 気象庁	気象庁 桃山 気象庁	南木曽 気象庁	三岳 気象庁	木曽福島 気象庁	気象庁 赤沢 気象庁	恵那山 気象庁	気象庁 御岳山 気象庁	気象庁 須原 気象庁	摺古木山 気象庁	野麦峠 気象庁	牧尾ダム 水機構	ウグイ川 水機構	三笠 水機構	池の越 水機構	阿木川 ダム 水機構	狸沢 水機構	大根木 水機構
18日	9-10		0.0	0.0	0.0		0.0	0.0		0.0		0.0		0.0	0.0	0.0		0.0	0.0	0.0						
	11		0.0	0.0	0.0		0.0	0.0		0.0		0.0		0.0	0.0	0.0		0.0	0.0	0.0						
	12		0.0	0.0	0.0		0.0	0.0		0.0		0.0		0.0	0.0	0.0		0.0	0.0	0.0						
	13		0.0	0.0	0.0		0.0	0.0		0.0		0.0		0.0	0.0	0.0		0.0	0.0	0.0						
	14		0.0	0.0	0.0		0.0	0.0		0.0		0.0		0.0	0.0	0.0		0.0	0.0	0.0						
	15		0.0	0.0	0.0		0.0	0.0		0.0		0.0		0.0	0.0	0.0		0.0	0.0	0.0						
	16		0.0	0.0	0.0		0.0	0.0		0.0		0.0		0.0	0.0	0.0		0.0	0.0	0.0						
	17		0.0	0.0	0.0		0.0	0.0		0.0		0.0		0.0	0.0	0.0		0.0	0.0	0.0						
	18		0.0	0.0	0.0		0.0	0.0		0.0		0.0		0.0	0.0	0.0		0.0	0.0	0.0						
	19		0.0	0.0	0.0		0.0	0.0		0.0		0.0		0.0	0.0	0.0		0.0	0.0	0.0						
	20		0.0	0.0	0.0		0.0	0.0		0.0		0.0		0.0	0.0	0.0		0.0	0.0	0.0						
	21		0.0	0.0	0.0		0.0	0.0		0.0		0.0		0.0	0.0	0.0		0.0	0.0	0.0						
	22		0.0	0.0	0.0		0.0	0.0		0.0		0.0		0.0	0.0	0.0		0.0	0.0	0.0						
	23		0.0	0.0	0.0		0.0	0.0		0.0		0.0		0.0	0.0	0.0		0.0	0.0	0.0						
	0		0.0	0.0	0.0		0.0	0.0		0.0		0.0		0.0	0.0	0.0		0.0	0.0	0.0						
	1		0.0	0.0	0.0		0.0	0.0		0.0		0.0		0.0	0.0	0.0		0.0	0.0	0.0						
	2		0.0	0.0	0.0		0.0	0.0		0.0		0.0		0.0	0.0	0.0		0.0	0.0	0.0						
	3		0.0	0.0	0.0		0.0	0.0		0.0		0.0		0.0	0.0	0.0		0.0	0.0	0.0						
	4		0.0	0.0	0.0		0.0	0.0		0.0		0.0		0.0	0.0	0.0		0.0	0.0	0.0						
	5		0.0	0.0	0.0		0.0	0.0		0.0		0.0		0.0	0.0	0.0		0.0	0.0	0.0						
	6		0.0	0.0	0.0		0.0	0.0		0.0		0.0		0.0	0.0	0.0		0.0	0.0	0.0						
	7		0.0	0.0	0.0		0.0	0.0		0.0		0.0		0.0	0.0	0.0		0.0	0.0	0.0						
	8		0.0	0.0	0.0		0.0	0.0		0.0		0.0		0.0	0.0	0.0		0.0	0.0	0.0						
	9		0.0	0.0	0.0		0.0	0.0		0.0		0.0		0.0	0.0	0.0		0.0	0.0	0.0						
日合計			0.0	0.0	0.0		0.0	0.0		0.0		0.0		0.0	0.0	0.0		0.0	0.0	0.0						
19日	9-10																									
	11																									
	12																									
	13																									
	14																									
	15																									
	16																									
	17																									
	18																									
	19																									
	20																									
	21																									
	22																									
	23																									
	0																									
	1																									
	2																									
	3																									
	4																									
	5																									
	6																									
	7																									
	8																									
	9																									
日合計																										
※総雨量			232.0	232.0	170.0		191.0	66.0		93.0		126.5		124.0					79.0	125.0						

*総雨量は一連降雨の最終日のみ合計

様式１－９

中部地方整備局　木曽川水系　対象洪水観測所時間雨量表

洪水		S43.8.17																								
日	時	水機構 岩村 水機構	岩屋 水機構	水機構 西村 水機構	弓掛 水機構	数河 水機構	水機構 川上 水機構	日出雲 水機構	楢谷 水機構	ワサビ沢 水機構	池の沢 水機構	味噌川ダムサイト 水機構	味噌川 ダム地点 水機構	野麦 中電	高根第一 ダム 中電	高根第二 ダム 中電	一之宿 中電	秋神ダム 中電	朝日ダム 中電	久々野 ダム 中電	大洞 中電	東上田 ダム 中電	瀬戸第一 えん堤 中電	下原ダム 中電	大船渡 えん堤 中電	七宗 えん堤 中電
18日	9-10																	0.0	0.0			0.0	0.0	0.0	0.0	0.0
	11																	0.0	0.0			0.0	0.0	0.0	0.0	0.0
	12																	0.0	0.0			0.0	0.0	0.0	0.0	0.0
	13																	0.0	0.0			0.0	0.0	0.0	0.0	0.0
	14																	0.0	0.0			0.0	0.0	0.0	0.0	0.0
	15																	0.0	0.0			0.0	0.0	0.0	0.0	0.0
	16																	0.0	0.0			0.0	0.0	0.0	0.0	0.0
	17																	0.0	0.0			0.0	0.0	0.0	0.0	0.0
	18																	0.0	0.0			0.0	0.0	0.0	0.0	0.0
	19																	0.0	0.0			0.0	0.0	0.0	0.0	0.0
	20																	0.0	0.0			0.0	0.0	0.0	0.0	0.0
	21																	0.0	0.0			0.0	0.0	0.0	0.0	0.0
	22																	0.0	0.0			0.0	0.0	0.0	0.0	0.0
	23																	0.0	0.0			0.0	0.0	0.0	0.0	0.0
	0																	0.0	0.0			0.0	0.0	0.0	0.0	0.0
	1																	0.0	0.0			0.0	0.0	0.0	0.0	0.0
	2																	0.0	0.0			0.0	0.0	0.0	0.0	0.0
	3																	0.0	0.0			0.0	0.0	0.0	0.0	0.0
	4																	0.0	0.0			0.0	0.0	0.0	0.0	0.0
	5																	0.0	0.0			0.0	0.0	0.0	0.0	0.0
	6																	0.0	0.0			0.0	0.0	0.0	0.0	0.0
	7																	0.0	0.0			0.0	0.0	0.0	0.0	0.0
	8																	0.0	0.0			0.0	0.0	0.0	0.0	0.0
	9																	0.0	0.0			0.0	0.0	0.0	0.0	0.0
日合計																		0.0	0.0			0.0	0.0	0.0	0.0	0.0
19日	9-10																									
	11																									
	12																									
	13																									
	14																									
	15																									
	16																									
	17																									
	18																									
	19																									
	20																									
	21																									
	22																									
	23																									
	0																									
	1																									
	2																									
	3																									
	4																									
	5																									
	6																									
	7																									
	8																									
	9																									
日合計																										
※総雨量																		61.7	109.7			131.5	188.0	249.6	227.5	241.1

*総雨量は一連降雨の最終日のみ合計

様式１－９

中部地方整備局　木曽川水系　対象洪水観測所時間雨量表

洪水		S43.8.17																							
日	時	馬瀬川第二ダム 中電	西村ダム 中電	黒石 中電	名倉えん堤 中電	上麻生えん堤 中電	川辺ダム 中電	関電三浦 関電	本谷 関電	水無沢 関電	関電白川 関電	王滝川 関電	関電西野川 関電	常盤 関電	関電三岳 関電	上小川 関電	下之原 関電	木曽 関電	木曽川 関電	伊奈川 関電	今朝沢 関電	東川 関電	読書 関電	関電阿寺 関電	関電山口 関電	関電落合 関電
18日	9-10		0.0		0.0		0.0					0.0		0.0				0.0	0.0				0.0		0.0	0.0
	11		0.0		0.0		0.0					0.0		0.0				0.0	0.0				0.0		0.0	0.0
	12		0.0		0.0		0.0					0.0		0.0				0.0	0.0				0.0		0.0	0.0
	13		0.0		0.0		0.0					0.0		0.0				0.0	0.0				0.0		0.0	0.0
	14		0.0		0.0		0.0					0.0		0.0				0.0	0.0				0.0		0.0	0.0
	15		0.0		0.0		0.0					0.0		0.0				0.0	0.0				0.0		0.0	0.0
	16		0.0		0.0		0.0					0.0		0.0				0.0	0.0				0.0		0.0	0.0
	17		0.0		0.0		0.0					0.0		0.0				0.0	0.0				0.0		0.0	0.0
	18		0.0		0.0		0.0					0.0		0.0				0.0	0.0				0.0		0.0	0.0
	19		0.0		0.0		0.0					0.0		0.0				0.0	0.0				0.0		0.0	0.0
	20		0.0		0.0		0.0					0.0		0.0				0.0	0.0				0.0		0.0	0.0
	21		0.0		0.0		0.0					0.0		0.0				0.0	0.0				0.0		0.0	0.0
	22		0.0		0.0		0.0					0.0		0.0				0.0	0.0				0.0		0.0	0.0
	23		0.0		0.0		0.0					0.0		0.0				0.0	0.0				0.0		0.0	0.0
	0		0.0		0.0		0.0					0.0		0.0				0.0	0.0				0.0		0.0	0.0
	1		0.0		欠		0.0					0.0		0.0				0.0	0.0				0.0		0.0	0.0
	2		0.0		欠		0.0					0.0		0.0				0.0	0.0				0.0		0.0	0.0
	3		0.0		欠		0.0					0.0		0.0				0.0	0.0				0.0		0.0	0.0
	4		0.0		欠		0.0					0.0		0.0				0.0	0.0				0.0		0.0	0.0
	5		0.0		欠		0.0					0.0		0.0				0.0	0.0				0.0		0.0	0.0
	6		0.0		欠		0.0					0.0		0.0				0.0	0.0				0.0		0.0	0.0
	7		0.0		欠		0.0					0.0		0.0				0.0	0.0				0.0		0.0	0.0
	8		0.0		欠		0.0					0.0		0.0				0.0	0.0				0.0		0.0	0.0
	9		0.0		欠		0.0					0.0		0.0				0.0	0.0				0.0		0.0	0.0
日合計			0.0		欠		0.0					0.0		0.0				0.0	0.0				0.0		0.0	0.0
19日	9-10																								
	11																								
	12																								
	13																								
	14																								
	15																								
	16																								
	17																								
	18																								
	19																								
	20																								
	21																								
	22																								
	23																								
	0																								
	1																								
	2																								
	3																								
	4																								
	5																								
	6																								
	7																								
	8																								
	9																								
日合計																									
※総雨量							198.5					149.3		111.0				105.0					149.0		98.0	125.4

*総雨量は一連降雨の最終日のみ合計

様式１－９

中部地方整備局　木曽川水系　対象洪水観測所時間雨量表

洪水		S43.8.17																										
日	時	関電大井 関電	関電笠置 関電	関電丸山 関電	関電兼山 関電	関電今渡 関電	関電桃山 関電																					
18日	9-10	0.0		0.0	0.0	1.5	0.0																					
	11	0.0		0.0	0.0	1.5	0.0																					
	12	0.0		0.0	0.0	1.0	0.0																					
	13	0.0		0.0	0.0	0.5	0.0																					
	14	0.0		0.0	0.0	1.0	0.0																					
	15	0.0		0.0	0.0	0.5	0.0																					
	16	0.0		0.0	0.0	0.0	0.0																					
	17	0.0		0.0	0.0	0.5	0.0																					
	18	0.0		0.0	0.0	0.0	0.0																					
	19	0.0		0.0	0.0	0.0	0.0																					
	20	0.0		0.0	0.0	0.0	0.0																					
	21	0.0		0.0	0.0	0.0	0.0																					
	22	0.0		0.0	0.0	0.0	0.0																					
	23	0.0		0.0	0.0	0.0	0.0																					
	0	0.0		0.0	0.0	0.0	0.0																					
	1	0.0		0.0	0.0	0.0	0.0																					
	2	0.0		0.0	0.0	0.0	0.0																					
	3	0.0		0.0	0.0	0.0	0.0																					
	4	0.0		0.0	0.0	0.0	0.0																					
	5	0.0		0.0	0.0	0.0	0.0																					
	6	0.0		0.0	0.0	0.0	0.0																					
	7	0.0		0.0	0.0	0.0	0.0																					
	8	0.0		0.0	0.0	0.0	0.0																					
	9	0.0		0.0	0.0	0.0	0.0																					
日合計		0.0		0.0	0.0	6.5	0.0																					
19日	9-10																											
	11																											
	12																											
	13																											
	14																											
	15																											
	16																											
	17																											
	18																											
	19																											
	20																											
	21																											
	22																											
	23																											
	0																											
	1																											
	2																											
	3																											
	4																											
	5																											
	6																											
	7																											
	8																											
	9																											
日合計																												
※総雨量		116.0		71.0	81.0	66.5	66.5																					

*総雨量は一連降雨の最終日のみ合計

様式１－９

中部地方整備局　木曽川水系　対象洪水観測所時間雨量表

洪水		S45.6.15																									
日	時	高根 国交省	胡桃島 国交省	大西 国交省	湯屋 国交省	下呂 国交省	大原 国交省	小川 国交省	和良 国交省	神土 国交省	黒川 国交省	三川 国交省	今渡 国交省	上麻生 国交省	神淵 国交省	小坊 国交省	カジヤ 国交省	濁河 国交省	上呂 国交省	小和知 国交省	成山 国交省	御嵩 国交省	御岳山 国交省	赤沢 国交省	阿寺 国交省	川上 国交省
14日	9-10	0.0	0.0	0.0	0.0	0.0	0.5	0.0	欠	0.0	0.0	0.0	0.0	0.0	欠											
	11	0.0	0.0	0.0	0.0	0.0	0.0	0.5	欠	0.0	0.0	0.0	0.0	0.0	欠											
	12	0.0	0.0	0.5	0.5	0.5	0.0	0.0	欠	0.0	0.0	0.0	0.0	0.5	欠											
	13	0.5	1.0	0.0	0.5	0.5	1.5	1.5	欠	0.0	0.0	0.5	0.0	0.5	欠											
	14	1.5	1.5	1.0	1.0	0.5	1.5	1.0	欠	0.5	0.0	0.0	0.0	0.5	欠											
	15	1.5	1.5	0.5	0.5	0.5	0.5	0.5	欠	1.0	1.0	1.5	1.0	0.5	欠											
	16	1.5	1.5	1.5	1.5	1.5	2.5	1.5	欠	2.0	1.5	2.0	3.0	2.5	欠											
	17	2.0	2.5	1.5	3.0	4.0	3.5	4.5	欠	3.0	6.5	3.5	3.0	3.0	欠											
	18	4.5	4.0	2.5	3.5	1.0	3.5	2.5	欠	3.0	3.0	3.0	6.0	3.5	欠											
	19	3.0	3.5	4.0	2.0	2.0	2.0	2.0	欠	4.5	5.5	6.0	5.5	5.5	欠											
	20	4.0	4.0	3.5	3.5	3.0	3.5	3.0	欠	2.5	3.5	2.0	4.5	1.5	欠											
	21	2.5	2.0	4.0	2.0	1.5	2.5	2.0	欠	1.5	2.5	2.0	2.0	1.5	欠											
	22	2.5	2.0	2.5	1.0	0.5	2.0	1.5	欠	3.0	1.5	3.0	2.0	2.5	欠											
	23	1.5	2.0	2.5	3.0	2.5	3.0	2.0	欠	1.5	1.5	1.5	0.5	1.0	欠											
	0	1.5	3.5	5.5	6.0	3.0	8.5	9.0	欠	1.5	1.5	1.0	1.0	1.5	欠											
	1	3.0	6.0	7.5	5.5	5.5	8.0	4.0	欠	4.0	3.5	3.0	1.5	3.5	欠											
	2	11.0	10.0	4.5	10.5	5.5	7.0	5.5	欠	5.5	5.0	4.5	3.5	4.5	欠											
	3	4.0	5.0	8.5	5.5	7.0	6.0	5.5	欠	3.0	3.0	3.0	4.0	3.0	欠											
	4	6.5	7.0	7.0	3.0	6.5	5.5	4.5	欠	5.0	4.5	4.0	4.0	3.5	欠											
	5	6.0	7.0	4.0	10.5	10.5	9.5	9.0	欠	3.5	3.5	3.0	1.5	2.0	欠											
	6	7.5	8.0	6.5	7.0	11.0	9.0	10.0	0.0	3.0	3.0	3.0	5.0	4.0	欠											
	7	9.0	8.0	5.5	11.0	13.0	12.0	15.5	3.0	8.0	8.5	9.5	5.0	8.0	欠											
	8	6.5	7.0	8.5	6.0	7.0	12.4	14.5	7.0	4.0	6.0	5.0	2.0	4.0	欠											
	9	6.5	8.0	4.5	6.0	11.5	11.0	9.5	10.0	5.5	5.5	4.0	1.0	2.5	欠											
日合計		86.5	95.0	86.0	93.0	98.5	115.4	109.5	欠	65.5	70.5	65.0	56.0	59.5	欠											
15日	9-10	7.0	7.0	欠	6.0	10.0	8.0	9.0	9.0	6.5	6.0	4.5	0.5	3.5	欠											
	11	5.5	7.0	4.5	3.5	8.0	7.0	5.5	9.0	4.5	3.5	3.5	0.0	1.5	欠											
	12	4.5	6.0	5.0	4.0	11.0	5.5	7.0	19.0	7.5	5.0	3.0	3.5	2.0	欠											
	13	5.0	6.0	11.0	9.0	17.0	8.5	26.0	18.0	9.5	6.0	5.0	4.0	12.5	欠											
	14	15.0	13.0	7.0	17.5	10.5	12.0	16.0	8.0	15.0	14.0	18.0	4.0	11.0	欠											
	15	9.0	8.0	5.0	8.5	7.5	5.5	7.5	7.0	4.0	4.0	4.5	4.0	2.0	欠											
	16	8.0	9.5	9.0	4.5	6.0	4.5	9.0	6.0	6.0	7.0	9.0	7.5	16.5	欠											
	17	7.5	5.0	1.0	4.5	3.5	8.0	0.5	4.5	4.5	9.0	9.0	4.5	6.5	欠											
	18	1.5	1.0	1.0	1.0	2.5	0.5	1.5	5.0	8.0	3.0	2.5	3.0	3.5	欠											
	19	1.0	0.5	1.0	0.0	0.0	0.0	0.5	0.5	1.5	2.0	2.5	5.0	1.5	欠											
	20	0.5	0.5	0.0	0.5	0.0	0.5	0.0	1.5	2.0	7.5	8.0	9.0	12.5	欠											
	21	0.5	1.0	0.0	1.5	2.5	1.0	9.0	5.5	8.0	12.5	11.5	11.0	12.0	欠											
	22	1.0	2.5	1.0	3.5	6.0	1.5	4.0	7.0	31.0	21.5	24.0	7.5	14.5	欠											
	23	4.0	5.0	欠	8.0	11.5	4.0	12.0	14.0	11.5	9.5	17.0	12.0	20.0	欠											
	0	5.0	7.5	6.0	8.0	9.5	7.5	15.0	10.0	15.5	14.5	14.0	13.0	16.0	欠											
	1	8.0	6.5	6.0	7.0	9.5	5.0	8.0	9.0	9.5	12.0	11.5	11.0	12.5	欠											
	2	7.0	6.5	8.0	11.0	14.0	9.0	13.0	9.0	6.0	5.5	5.5	7.0	4.0	欠											
	3	8.5	8.0	8.0	7.0	11.0	6.0	15.0	8.0	10.0	12.5	12.0	12.5	13.0	欠											
	4	4.0	7.0	5.0	7.5	10.5	9.0	15.0	13.0	14.0	11.0	9.0	10.0	11.0	欠											
	5	4.0	4.0	欠	5.5	9.5	5.5	11.0	13.5	13.5	16.0	15.5	11.5	15.5	欠											
	6	4.0	3.5	8.0	4.5	7.0	4.5	9.0	6.5	10.0	11.5	13.0	8.5	9.0	欠											
	7	0.5	0.5	1.0	1.5	2.5	2.0	3.5	5.0	4.5	6.0	6.0	9.0	6.0	欠											
	8	2.5	2.5	1.0	6.0	6.5	5.0	10.0	6.0	8.0	8.0	9.0	13.0	11.0	欠											
	9	3.5	4.5	1.0	4.5	9.0	7.5	12.0	5.5	6.0	8.0	9.5	10.0	9.0	欠											
日合計		117.0	122.5	欠	134.5	185.0	127.5	219.0	199.5	216.5	215.5	227.0	181.0	226.5	欠											

様式１－９

中部地方整備局　木曽川水系　対象洪水観測所時間雨量表

洪水		S45.6.15																								
日	時	福岡	霧ヶ原	蘭	滑川	滑川第２	浦川	下山沢	長者畑	落合		馬籠		正ヶ根	岡の平	藪原	西野川	福島	三浦	王滝	三留野	福岡（自）	笠置	丸山	桃山	須原	渡合	恵那
		国交省	国交省	国交省	国交省	国交省	国交省	国交省	国交省	国交省		国交省		国交省	国交省	国交省	国交省	国交省	国交省	国交省	国交省	国交省	国交省	国交省	国交省	国交省	国交省	国交省
	9-10									0.0		0.0	欠			0.0	0.0	0.0	0.0	0.0	欠	0.0	0.0	0.0			0.0	0.0
	11									0.0		0.0	欠			0.0	0.0	0.0	1.0	0.0	欠	0.0	0.0	0.0			0.0	0.0
	12									0.0		0.1	欠			0.0	0.0	0.0	0.5	0.0	欠	0.0	0.0	0.0			0.0	0.0
	13									0.0		0.0	欠			0.0	0.5	0.5	1.5	0.0	欠	0.0	0.0	0.0			0.5	0.0
	14									0.0		0.1	欠			0.0	1.3	0.5	0.5	1.0	欠	0.0	0.0	0.0			1.0	0.0
	15									0.0		0.9	欠			2.0	2.4	1.0	1.0	1.0	欠	0.0	0.5	0.0			0.5	0.0
	16									0.0		2.5	欠			1.0	2.0	1.0	1.5	1.5	欠	2.0	3.5	4.0			1.5	4.5
	17									0.0		4.0	欠			4.0	5.0	3.5	2.5	4.0	欠	5.0	6.5	2.0			3.5	3.5
	18									0.0		3.6	欠			3.5	5.2	3.5	3.0	2.5	欠	3.5	5.0	3.0			4.0	0.0
	19									0.0		6.4	欠			7.0	3.5	3.0	4.0	4.0	欠	4.0	5.0	1.0			3.5	6.0
	20									0.0		1.4	欠			3.5	3.9	2.5	3.5	4.5	欠	2.5	2.5	2.0			5.0	0.0
	21									0.0		1.4	欠			4.5	5.0	3.0	2.5	3.5	欠	1.5	1.0	0.0			1.5	1.0
14日	22									0.0		1.9	欠			2.0	4.8	3.5	1.0	4.0	欠	1.5	1.0	1.0			2.0	4.5
	23									0.0		3.3	欠			4.0	6.5	3.0	3.0	4.0	欠	3.0	3.0	0.0			2.0	12.0
	0									0.0		4.0	欠			5.0	7.9	7.0	2.0	7.0	欠	2.5	1.0	1.0			3.5	10.0
	1										欠	4.5	欠			6.5	10.0	8.5	7.5	8.0	欠	5.5	4.0	1.5			4.0	15.5
	2										欠	5.5	欠			8.5	9.3	8.0	8.0	8.0	欠	8.0	5.0	3.0			7.0	13.0
	3										欠	4.0	欠			9.0	9.6	10.0	9.0	9.0	欠	7.5	4.0	3.0			13.0	12.0
	4										欠	7.3	欠			10.0	7.8	5.0	17.0	7.5	欠	3.5	6.5	3.5			8.0	18.0
	5										欠	5.5	欠			7.0	5.9	6.5	10.5	7.0	欠	5.7	3.5	2.0			13.5	14.0
	6										欠	3.2	欠			6.0	5.3	4.0	12.5	4.5	欠	3.0	2.0	3.0			7.5	13.0
	7										欠	7.2	欠			9.5	11.2	10.0	14.5	9.0	欠	15.0	11.5	4.5			10.5	24.5
	8										欠	6.0	欠			6.0	6.8	7.0	11.0	9.0	欠	12.5	9.0	5.0			24.0	11.5
	9										欠	7.3	欠			5.5	9.6	9.0	17.5	9.5	欠	7.5	2.5	1.0			16.0	6.0
日合計											欠	80.1	欠			104.5	123.5	100.0	135.0	108.5	欠	93.7	77.0	40.5			132.0	169.0
	9-10									0.0		3.7	欠			9.0	11.5	6.5	19.0	13.5	7.0	6.0	3.0	1.0			10.0	0.0
	11									0.0		4.3	欠			16.5	8.0	7.5	16.5	8.5	7.5	6.0	2.0	0.5			15.0	0.0
	12									0.0		3.2	欠			11.5	6.0	6.5	16.0	9.5	10.5	7.0	2.0	4.5			16.0	7.5
	13									0.0		6.6	欠			16.5	5.0	7.5	12.5	8.0	16.0	16.5	5.5	4.5			17.0	8.0
	14									0.0		8.5	欠			11.0	11.0	15.5	10.0	17.5	9.0	12.5	9.5	8.5			12.0	11.5
	15									0.0		14.7	欠			16.5	14.5	9.0	11.0	9.0	欠	5.0	10.0	4.0			8.5	30.0
	16									0.0		9.0	欠			10.5	13.0	6.5	10.5	13.5	欠	5.5	11.0	9.0			10.5	24.5
	17									0.0		24.7	欠			9.0	9.5	6.5	8.5	9.5	欠	18.5	8.0	7.5			9.0	7.5
	18									0.0		5.3	欠			2.0	0.0	5.0	4.5	7.0	欠	5.0	4.0	4.0			7.0	13.0
	19									0.0		4.7	欠			1.5	0.0	2.5	0.5	1.5	欠	2.0	4.0	5.5			2.5	4.5
	20									0.0		9.0	欠			0.5	0.0	0.0	0.0	0.5	欠	4.0	7.5	10.5			0.5	9.5
	21									0.0		13.3	欠			0.5	0.0	0.5	4.0	2.0	欠	16.0	14.0	8.0			6.0	14.0
15日	22									0.0		7.5	欠			1.5	3.0	3.0	8.5	7.0	欠	16.5	14.5	17.5			17.5	7.0
	23									0.0		5.5	欠			4.5	9.8	6.0	11.5	12.0	欠	10.0	10.0	18.0			21.0	5.0
	0									0.0		7.5	欠			3.5	12.9	7.5	14.5	17.0	欠	12.5	13.0	15.5			14.5	27.0
	1										欠	7.5	欠			5.0	8.4	7.0	6.5	10.5	欠	9.0	11.0	11.5			10.0	24.0
	2										欠	6.8	欠			6.0	11.6	7.5	9.0	9.5	欠	7.5	6.5	6.0			10.5	11.0
	3										欠	10.0	欠			8.5	9.8	11.0	10.0	10.0	欠	11.5	9.5	14.5			11.5	9.0
	4										欠	10.3	欠			5.5	10.4	8.0	9.5	9.5	欠	10.0	5.5	9.5			10.0	4.0
	5										欠	13.1	欠			4.0	8.0	5.5	8.5	7.0	欠	13.0	17.5	16.0			7.0	19.0
	6										欠	9.2	欠			8.0	7.7	7.5	5.5	6.5	欠	9.0	7.0	10.5			5.5	5.0
	7										欠	6.6	欠			0.5	2.1	1.5	2.0	2.5	欠	8.0	10.0	11.0			4.0	8.5
	8										欠	8.2	欠			2.0	5.2	2.5	5.5	4.5	欠	8.0	6.0	13.5			4.0	8.5
	9										欠	3.8	欠			3.0	7.3	7.0	6.0	8.0	欠	6.0	9.0	11.0			6.0	4.0
日合計											欠	203.0	欠			157.0	174.7	147.5	210.0	204.0	欠	225.0	200.0	222.0			235.5	262.0

様式１－９

中部地方整備局　木曽川水系　対象洪水観測所時間雨量表

洪水　S45.6.15

日	時	岩村 国交省	大井 国交省	根の上 国交省	付知 国交省	木祖 国交省	船山 気象庁	久々野 気象庁	宮ノ前 気象庁	気象庁 高根 気象庁	高城山 気象庁	萩原 気象庁	宮地 気象庁	金山 気象庁	気象庁 付知 気象庁	三界山 気象庁	見行山 気象庁	気象庁 黒川 気象庁	伽藍 気象庁	美濃加茂 気象庁	可児川 気象庁	柄石峠 気象庁	気象庁 恵那 気象庁	中津川 気象庁	三森山 気象庁	気象庁 丸山 気象庁
14日	9-10	1.0						0.0	0.0	0.0	0.0	0.0	0.0			0.0	0.0				0.0	0.0	0.0	0.0	0.0	
	11	0.5						0.0	0.0	0.0	0.0	0.5	0.0			0.0	0.0				0.0	0.0	0.0	0.0	0.0	
	12	0.0						0.5	0.0	0.0	0.0	0.0	0.0			0.0	0.0				0.0	0.0	0.0	0.0	0.0	
	13	0.0						1.0	0.5	0.5	0.0	1.0	0.5			0.6	0.0				0.0	0.0	0.0	0.0	0.0	
	14	0.0						1.0	1.5	1.5	2.0	0.5	0.5			0.0	0.0				0.0	0.0	0.0	0.0	0.0	
	15	0.0						1.5	1.5	1.5	1.0	0.5	0.5			1.4	1.0				0.5	0.0	0.5	0.0	1.0	
	16	0.0						2.0	2.0	1.5	2.0	1.5	1.0			1.3	3.0				4.0	4.0	4.0	4.0	7.0	
	17	3.5						4.0	3.0	2.0	3.0	3.0	2.5			3.2	5.0				4.5	4.0	5.0	5.0	4.0	
	18	5.0						3.0	3.5	4.5	5.0	2.5	4.5			3.0	4.0				4.5	5.0	6.0	5.0	5.0	
	19	2.0						3.5	2.5	3.0	3.0	2.5	3.5			5.0	4.0				6.0	5.0	5.0	7.5	5.0	
	20	4.0						2.5	3.0	4.0	3.0	3.5	3.5			4.0	5.0				3.5	2.0	1.5	1.5	1.0	
	21	4.5						2.0	2.5	2.5	3.0	1.5	1.5			4.0	2.0				1.0	1.0	1.5	1.5	1.0	
	22	3.5						2.5	1.0	2.5	2.0	0.5	1.0			2.0	1.0				2.0	1.0	1.5	2.0	1.0	
	23	2.0						7.0	2.0	1.5	2.0	2.5	2.5			3.0	2.0				1.0	2.0	3.0	3.5	5.0	
	0	3.0						9.0	4.5	1.5	2.0	7.5	0.5			4.0	1.0				1.0	1.0	3.0	3.0	1.0	
	1	3.0						5.0	6.0	3.0	欠	6.5	5.0			7.0	2.0				2.0	2.0	4.5	6.5	4.0	
	2	3.0						7.0	9.0	11.0	欠	6.5	5.0			8.0	5.0				3.5	3.0	3.5	6.0	4.0	
	3	2.5						11.0	3.5	4.5	欠	8.0	4.5			9.0	5.0				3.5	3.0	4.0	4.5	8.0	
	4	9.5						5.0	7.5	6.5	7.0	5.0	8.5			8.0	5.0				3.5	3.0	7.5	9.0	9.0	
	5	5.5						8.0	7.0	5.5	6.0	10.0	6.0			8.0	3.0				2.0	1.0	4.0	4.0	8.0	
	6	6.5						9.0	6.0	7.0	10.0	9.5	8.5			7.0	4.0				3.0	6.0	1.5	3.0	5.0	
	7	4.0						9.0	10.5	9.5	11.0	15.5	9.5			13.0	8.0				4.5	6.0	7.0	7.5	9.0	
	8	5.5						1.0	8.5	6.5	11.0	9.5	6.0			13.0	7.0				5.0	4.0	5.0	5.5	13.0	
	9	2.5						8.0	5.5	7.0	8.0	9.5	12.5			12.0	6.0				1.0	0.0	2.0	3.0	4.0	
日合計		71.0						102.5	91.0	87.0	欠	107.5	87.5			116.5	73.0				56.0	53.0	70.0	82.0	95.0	
15日	9-10	4.5						9.0	9.5	5.5	6.0	8.5	12.5			14.0	4.0				0.5	1.0	2.0	4.0	5.0	
	11	3.5						7.5	7.5	6.0	4.0	5.0	14.0			11.0	4.0				0.0	0.0	2.5	3.0	2.0	
	12	4.0						6.5	5.0	4.5	6.0	6.5	15.5			16.0	6.0				3.0	2.0	1.5	2.0	3.0	
	13	12.5						8.5	9.5	5.0	8.0	12.5	25.5			14.0	8.0				3.5	2.0	2.5	5.0	4.0	
	14	8.5						9.0	13.0	15.0	13.0	12.5	9.0			18.0	14.0				6.0	13.0	10.5	6.5	4.0	
	15	12.0						6.0	6.0	9.0	5.0	6.0	8.0			5.0	5.0				8.0	10.0	17.0	12.5	20.0	
	16	8.0						7.5	9.0	8.0	5.0	5.5	8.0			6.0	8.0				9.5	7.0	19.0	14.0	11.0	
	17	4.0						2.5	4.0	7.5	5.0	4.5	6.5			8.0	17.0				4.5	18.0	8.0	17.0	8.0	
	18	6.0						1.0	1.0	1.5	2.0	1.0	5.0			8.0	2.0				2.5	2.0	4.5	5.0	9.0	
	19	6.5						0.0	0.5	1.0	0.0	0.5	0.5			5.0	3.0				6.0	8.0	4.5	6.0	4.0	
	20	12.0						0.5	0.5	0.5	1.0	0.0	1.0			4.0	7.0				8.5	12.0	7.5	11.5	7.0	
	21	5.5						0.5	1.0	0.5	0.0	1.5	5.0			7.0	12.0				8.5	12.0	17.5	21.5	7.0	
	22	10.0						0.5	1.5	1.0	2.0	3.5	10.0			20.0	18.0				14.5	14.0	9.0	10.0	3.0	
	23	10.0						3.0	4.5	4.0	3.0	8.5	16.0			12.0	11.0				14.0	12.0	4.0	6.5	2.0	
	0	16.0						6.0	6.5	5.5	6.0	10.5	13.5			18.0	12.0				14.5	19.0	9.5	8.5	18.0	
	1	16.5						8.5	8.0	8.0	9.0	7.5	8.0			16.0	8.0				12.0	13.0	24.0	20.0	16.0	
	2	5.0						7.0	5.0	6.5	7.0	13.0	13.0			9.0	5.0				7.0	9.0	10.0	9.5	5.0	
	3	5.5						8.5	9.0	8.5	8.0	11.0	8.0			10.0	9.0				12.5	7.0	13.5	12.0	2.0	
	4	10.5						5.0	7.0	4.0	5.0	10.0	12.0			11.0	8.0				8.0	7.0	8.0	10.0	6.0	
	5	11.5						4.5	3.5	4.0	5.0	10.0	9.0			7.0	19.0				13.0	12.0	14.0	17.5	15.0	
	6	6.0						2.5	4.5	4.0	3.0	8.0	6.0			7.0	8.0				7.5	6.0	8.5	7.5	8.0	
	7	6.0						1.5	0.5	0.5	2.0	1.5	4.5			3.0	9.0				9.5	11.0	6.5	7.5	9.0	
	8	5.5						1.5	2.5	2.5	3.0	7.0	6.5			5.0	8.0				12.0	8.0	9.5	9.5	9.0	
	9	10.5						4.0	4.5	3.5	7.0	8.5	6.5			7.0	7.0				9.0	6.0	8.0	8.0	7.0	
日合計		200.0						111.0	123.5	116.0	115.0	163.0	223.5			241.0	212.0				194.0	211.0	221.5	234.5	184.0	

様式１－９

中部地方整備局　木曽川水系　対象洪水観測所時間雨量表

洪水		S45.6.15																							
日	時	八百津 気象庁	加子母 気象庁	久田見 気象庁	奥屋 気象庁	新田 気象庁	気象庁 濁河 気象庁	カオレ 気象庁	開田 気象庁	気象庁 桃山 気象庁	南木曽 気象庁	三岳 気象庁	木曽福島 気象庁	気象庁 赤沢 気象庁	恵那山 気象庁	気象庁 御岳山 気象庁	気象庁 須原 気象庁	摺古木山 気象庁	野麦峠 気象庁	牧尾ダム 水機構	ウグイ川 水機構	三笠 水機構	池の越 水機構	阿木川 ダム 水機構	狸沢 水機構	大根木 水機構
14日	9-10	0.0	0.0	0.0			0.0			0.0	0.0	0.0	0.0	0.0		0.0		欠	0.0	0.0						
	11	0.0	0.0	0.0			0.0			0.0	0.0	0.0	0.0	0.0		1.0		欠	0.0	0.0						
	12	0.0	0.0	0.0			0.0			0.0	0.0	0.0	0.0	1.0		1.0		欠	0.0	0.0						
	13	0.0	0.5	0.5			0.0			0.5	0.0	0.5	1.0	1.0		欠		欠	0.0	0.0						
	14	0.5	0.5	0.0			1.0			0.0	0.0	1.0	0.5	0.0		欠		欠	2.0	0.5						
	15	4.5	1.0	0.0			1.0			0.5	1.0	1.0	1.0	2.0		欠		欠	1.0	1.5						
	16	3.5	3.5	0.5			2.0			1.5	0.5	1.5	1.0	2.0		欠		欠	2.0	1.5						
	17	6.0	3.5	2.0			3.0			6.0	3.0	4.0	4.0	5.0		欠		欠	3.0	4.0						
	18	4.0	2.5	4.5			3.0			3.0	3.5	3.0	3.0	3.0		欠		欠	4.0	4.0						
	19	5.0	5.0	3.5			3.0			5.5	4.0	4.5	3.0	6.0		欠		欠	2.0	3.5						
	20	1.5	1.5	6.0			4.0			3.0	3.5	4.0	4.0	6.0		欠		欠	4.0	4.0						
	21	2.0	1.5	3.0			1.0			3.0	1.5	4.0	4.0	4.0		欠		欠	2.0	4.0						
	22	1.0	2.0	2.0			1.0			3.0	2.5	4.0	4.0	4.0		4.0		欠	2.0	4.0						
	23	1.0	2.5	2.0			3.0			4.0	5.0	4.0	3.0	6.0		7.0		欠	3.0	5.5						
	0	1.5	2.5	2.0			4.0			5.0	5.5	6.5	7.0	8.0		7.0		欠	2.0	7.0						
	1	3.0	4.5	0.5			4.0			11.0	7.0	7.0	6.0	12.0		7.0		欠	3.0	8.0						
	2	3.5	8.0	3.0			9.0			8.5	8.0	7.5	9.0	12.0		7.0		欠	5.0	8.0						
	3	4.0	5.0	4.0			8.0			12.0	10.5	7.5	9.0	15.0		7.0		欠	5.0	7.5						
	4	4.0	8.0	4.0			6.0			9.0	9.0	6.5	6.0	12.0		18.0		欠	5.0	7.0						
	5	1.5	5.5	4.5			9.0			9.0	6.5	6.5	7.0	11.0		16.0		欠	4.0	6.0						
	6	4.5	6.0	4.0			9.0			8.0	7.5	4.5	4.0	11.0		14.0		欠	5.0	4.5						
	7	7.0	13.5	2.0			11.0			12.0	10.0	7.5	11.0	18.0		8.0		欠	8.0	9.0						
	8	3.5	6.0	10.5			7.0			13.0	13.5	6.0	7.0	16.0		12.0		欠	8.0	5.5						
	9	1.5	11.5	7.0			8.0			14.5	12.5	5.5	8.0	12.0		36.0		欠	7.0	6.5						
日合計		63.0	94.5	65.5			97.0			132.0	114.5	96.5	102.5	167.0		欠		欠	77.0	101.5						
15日	9-10	1.5	7.0	6.0			6.0			13.5	9.0	8.5	8.0	14.0		14.0		8.0	9.0	8.0						
	11	0.5	10.0	3.5			4.0			9.0	7.5	8.0	7.0	11.0		19.0		7.0	5.0	6.5						
	12	5.0	14.5	3.5			6.0			7.0	12.5	8.5	7.0	10.0		15.0		10.0	5.0	7.5						
	13	10.0	14.0	3.0			8.0			7.5	23.0	9.0	8.0	11.0		14.0		12.0	12.0	8.0						
	14	8.0	15.5	6.0			15.0			19.5	21.0	21.0	13.0	19.0		16.0		6.0	15.0	16.0						
	15	4.0	5.5	16.5			11.0			6.0	20.0	9.5	10.0	8.0		17.0		22.0	6.0	9.0						
	16	7.0	10.0	3.5			6.0			7.0	7.0	9.0	6.0	9.0		20.0		4.0	10.0	11.5						
	17	8.5	6.0	7.0			5.0			10.0	17.0	7.5	8.0	9.0		11.0		9.0	4.0	8.0						
	18	2.5	8.0	14.5			4.0			5.5	8.5	5.0	5.0	8.0		5.0		11.0	4.0	7.5						
	19	4.0	1.5	3.0			0.0			6.5	5.0	3.5	3.0	6.0		2.0		3.0	1.0	2.0						
	20	10.0	2.5	12.0			0.0			0.5	1.5	0.0	0.0	0.0		0.0		4.0	0.0	0.0						
	21	9.0	4.0	9.5			1.0			2.0	18.0	1.0	1.0	3.0		0.0		7.0	1.0	1.0						
	22	15.0	23.5	18.0			4.0			4.5	14.0	4.0	3.0	15.0		1.0		17.0	1.0	5.0						
	23	21.5	22.0	16.5			8.0			13.5	16.0	5.5	5.0	18.0		9.0		15.0	4.0	8.5						
	0	15.5	12.5	16.0			13.0			14.0	16.0	10.5	9.0	17.0		9.0		12.0	6.0	12.0						
	1	10.5	10.0	13.0			6.0			15.5	13.5	9.0	8.0	10.0		8.0		2.0	6.0	9.0						
	2	6.5	8.0	4.0			10.0			6.0	9.0	8.0	8.0	10.0		9.0		19.0	7.0	10.0						
	3	12.0	9.0	12.0			8.0			10.0	10.5	10.5	11.0	13.0		12.0		1.0	5.0	8.5						
	4	9.0	16.0	7.5			7.0			11.5	13.5	9.0	9.0	12.0		12.0		25.0	5.0	9.5						
	5	15.5	12.0	18.0			6.0			10.5	9.5	6.0	6.0	11.0		9.0		8.0	3.0	6.0						
	6	11.0	5.5	11.0			6.0			7.5	8.0	7.5	8.0	6.0		8.0		9.0	4.0	7.0						
	7	9.5	4.0	7.5			1.0			4.5	7.0	1.5	2.0	5.0		3.0		6.0	1.0	2.0						
	8	13.0	4.5	9.5			4.0			4.0	6.0	3.5	3.5	6.0		5.0		7.0	3.0	4.0						
	9	9.5	5.0	8.5			7.0			7.5	7.0	6.0	6.0	8.0		5.0		7.0	4.0	6.5						
日合計		218.5	230.5	229.5			146.0			203.0	280.0	171.5	154.5	239.0		223.0		231.0	121.0	173.0						

様式１－９

中部地方整備局　木曽川水系　対象洪水観測所時間雨量表

洪水		S45.6.15																							
日	時	水機構 岩村 水機構	岩屋 水機構	水機構 西村 水機構	弓掛 水機構	数河 水機構	水機構 川上 水機構	日出雲 水機構	楢谷 水機構	ワサビ沢 水機構	池の沢 水機構	味噌川ダムサイト 水機構	味噌川 ダム地点 水機構	野麦 中電	高根第一 ダム 中電	高根第二 ダム 中電	一之宿 中電	秋神ダム 中電	朝日ダム 中電	久々野 ダム 中電	大洞 中電	東上田 ダム 中電	瀬戸第一 えん堤 中電	下原ダム 中電	大船渡 えん堤 中電	七宗 えん堤 中電
14日	9-10													0.0	0.0			0.0	0.0			0.0	0.0	0.0	0.0	0.0
	11													0.0	0.0			0.0	0.0			0.0	0.0	0.0	0.0	0.1
	12													0.0	0.0			0.0	0.0			0.1	0.2	0.4	0.0	0.3
	13													2.0	0.5			0.4	0.3			0.8	0.5	0.1	0.2	0.1
	14													2.0	2.0			1.4	1.4			1.5	0.4	0.1	0.0	0.1
	15													2.0	1.5			1.0	1.1			0.5	0.4	0.6	0.5	0.8
	16													1.0	2.0			1.7	1.8			1.3	1.5	1.9	1.8	2.0
	17													3.0	2.0			1.9	1.7			3.1	3.0	2.3	3.2	2.0
	18													5.0	5.0			3.3	3.5			4.1	1.6	5.4	4.8	4.6
	19													3.0	4.0			2.8	3.0			1.6	1.6	3.6	8.0	6.7
	20													3.0	3.0			3.7	4.2			3.5	2.7	2.3	2.0	2.3
	21													2.0	3.0			2.2	2.3			1.7	1.3	1.7	1.0	1.8
	22													2.0	1.0			1.6	2.0			1.6	0.7	1.4	2.0	1.2
	23													1.0	3.0			1.0	1.5			1.7	2.1	1.2	2.0	1.5
	0													2.0	0.0			3.5	3.2			5.8	2.0	1.0	1.7	1.5
	1													3.0	4.0			7.0	7.2			6.9	6.0	3.5	5.3	3.8
	2													7.0	8.5			4.5	4.5			6.8	4.5	5.0	5.9	4.1
	3													5.0	4.5			4.0	4.3			6.0	6.5	3.3	3.0	3.1
	4													4.0	6.0			4.3	6.0			5.8	4.5	5.4	6.2	4.0
	5													6.0	5.0			3.2	3.0			6.2	8.5	4.3	5.4	3.2
	6													5.0	6.0			4.5	4.0			7.8	8.0	8.5	7.0	4.5
	7													8.0	8.0			6.5	7.5			11.2	14.5	8.0	7.0	10.5
	8													7.0	7.0			4.9	7.3			10.5	6.5	5.7	6.0	2.8
	9													5.0	10.0			6.0	6.0			10.0	9.0	9.6	7.0	6.5
日合計														78.0	86.0			69.4	75.8			98.5	86.0	75.3	80.0	67.5
15日	9-10													6.0	7.5			6.0	5.7			7.6	10.5	6.7	5.0	4.5
	11													4.0	5.0			3.5	4.0			5.6	8.5	11.6	5.4	4.8
	12													3.0	3.0			4.1	4.9			5.6	4.5	13.0	5.6	5.7
	13													9.0	7.5			6.6	6.6			3.5	15.5	17.7	14.0	7.5
	14													15.0	13.0			10.8	12.2			16.0	7.2	12.8	9.6	14.0
	15													6.0	7.0			6.0	6.2			7.0	7.3	5.4	2.7	3.3
	16													9.0	8.0			7.5	8.4			4.0	5.6	7.3	7.4	4.7
	17													5.0	7.0			2.1	7.4			5.5	3.2	4.7	5.6	5.2
	18													2.0	1.0			1.1	1.0			1.7	3.0	5.2	5.8	6.8
	19													1.0	1.5			0.3	0.6			0.3	0.0	0.8	1.4	1.0
	20													0.0	0.0			0.2	0.2			0.0	0.0	2.0	5.5	4.0
	21													1.0	1.0			0.6	0.6			1.5	1.0	8.5	12.0	16.0
	22													1.0	1.5			1.0	0.9			1.5	5.0	10.8	17.2	17.5
	23													2.0	2.5			4.0	4.0			5.0	10.0	18.5	28.3	25.0
	0													6.0	5.5			6.2	6.5			9.0	12.5	20.0	10.0	9.8
	1													3.0	8.0			7.3	7.0			6.2	10.5	9.0	10.5	10.5
	2													6.0	6.0			4.0	5.0			9.0	9.2	10.0	9.0	7.4
	3													5.0	6.0			6.7	8.0			9.5	12.0	6.7	7.5	9.8
	4													4.0	4.5			2.8	3.8			7.7	10.0	11.3	19.0	20.0
	5													3.0	4.5			3.4	3.7			5.3	10.0	11.2	17.5	14.5
	6													3.0	5.0			2.2	2.5			4.4	7.0	6.7	8.0	7.0
	7													1.0	0.5			0.6	0.5			1.0	2.8	5.5	6.5	4.5
	8													2.0	1.5			2.0	1.7			3.9	5.2	5.7	6.5	6.0
	9													5.0	4.0			3.3	3.3			6.5	8.2	6.2	5.0	7.0
日合計														102.0	111.0			92.3	104.7			127.3	168.7	217.3	225.0	216.5

様式１－９

中部地方整備局　木曽川水系　対象洪水観測所時間雨量表

洪水		S45.6.15																							
日	時	馬瀬川第二ダム 中電	西村ダム 中電	黒石 中電	名倉えん堤 中電	上麻生えん堤 中電	川辺ダム 中電	関電三浦 関電	本谷 関電	水無沢 関電	関電白川 関電	王滝川 関電	関電西野川 関電	常盤 関電	関電三岳 関電	上小川 関電	下之原 関電	木曽 関電	木曽川 関電	伊奈川 関電	今朝沢 関電	東川 関電	読書 関電	関電阿寺 関電	関電山口 関電	関電落合 関電
14日	9-10		0.0	0.0	0.0	0.0	0.0	0.0				0.0		0.0				0.0	0.0				0.0		0.0	0.0
	11		0.4	0.0	0.0	0.5	0.0	1.0				0.0		0.0				0.0	0.0				0.0		0.0	0.0
	12		0.2	0.0	0.1	0.0	0.2	0.0				0.0		0.0				0.0	0.0				0.0		0.0	0.0
	13		1.2	0.0	0.1	0.0	0.3	1.0				1.0		0.7				0.0	1.0				0.0		0.0	0.0
	14		0.6	0.0	0.3	0.5	0.2	1.0				1.0		0.5				1.0	0.0				0.0		0.0	0.0
	15		0.4	0.8	0.6	1.0	0.5	1.0				1.0		1.0				1.0	2.0				1.0		1.0	1.0
	16		1.8	2.0	2.4	3.5	1.2	1.0				2.0		1.5				1.0	1.0				1.0		1.0	2.0
	17		3.9	0.6	3.5	2.5	3.0	2.0				2.0		3.3				6.0	3.0				2.0		3.0	5.0
	18		1.6	0.7	4.5	2.0	4.1	3.0				5.0		3.0				5.0	5.0				2.0		2.0	3.0
	19		1.2	2.0	4.8	6.0	6.1	4.0				5.0		4.0				4.0	3.0				5.0		4.0	7.0
	20		2.6	6.0	2.7	2.0	3.0	4.0				6.0		4.0				5.0	4.0				5.0		4.0	1.0
	21		1.6	0.8	2.5	2.0	1.9	3.0				4.0		3.0				6.0	4.0				2.0		1.0	1.0
	22		0.5	4.2	1.5	4.0	3.0	1.0				5.0		3.5				5.0	3.0				3.0		2.0	2.0
	23		1.7	1.0	1.5	2.0	1.2	3.0				5.0		3.5				4.0	4.0				6.0		3.0	3.0
	0		2.8	2.0	0.9	0.5	1.2	2.0				4.0		6.5				9.0	6.0				5.0		3.0	3.0
	1		6.0	1.7	3.1	3.5	2.1	7.0				11.0		6.5				9.0	8.0				12.0		4.0	4.0
	2		4.5	7.3	4.0	5.0	3.8	8.0				11.0		7.0				10.0	10.0				16.0		6.0	4.0
	3		6.5	5.0	4.1	3.5	4.1	8.0				12.0		7.0				8.0	9.0				16.0		8.0	5.0
	4		4.5	6.0	3.4	4.0	3.2	15.0				18.0		5.5				5.0	5.0				12.0		8.0	6.0
	5		8.5	8.0	4.2	3.5	1.8	11.0				14.0		7.0				8.0	7.0				9.0		6.0	3.0
	6		8.0	4.0	3.2	2.5	2.1	12.0				7.0		4.0				4.0	3.0				10.0		6.0	6.0
	7		15.0	7.0	12.6	11.0	7.6	14.0				15.0		7.5				15.0	12.0				18.0		8.0	6.0
	8		5.0	11.0	3.0	5.0	2.6	12.0				17.0		5.5				8.0	6.0				19.0		10.0	5.0
	9		11.0	25.0	6.5	4.0	2.2	17.0				17.0		5.0				4.0	8.0				20.0		10.0	5.0
日合計			89.5	95.1	69.5	68.5	55.4	131.0				163.0		89.5				118.0	104.0				164.0		90.0	72.0
15日	9-10		11.5	8.0	6.5	3.0	2.0	18.0				18.0		8.0				13.0	9.0				18.0		5.0	3.0
	11		7.5	5.0	5.5	3.0	0.2	18.0				14.0		7.0				6.0	6.0				20.0		7.0	4.0
	12		12.3	6.0	5.5	3.0	0.8	17.0				18.0		8.0				8.0	7.0				15.0		6.0	3.0
	13		19.7	12.0	11.0	9.0	5.0	11.0				9.0		8.0				9.0	7.0				20.0		16.0	7.0
	14		9.0	7.0	16.0	17.5	11.8	10.0				16.0		17.0				22.0	11.0				25.0		9.0	8.0
	15		5.0	1.5	4.0	2.5	2.2	11.0				10.0		9.0				9.0	11.0				15.0		8.0	11.0
	16		6.0	5.5	5.5	11.0	13.5	11.0				16.0		10.0				9.0	7.0				19.0		5.0	6.0
	17		3.0	3.0	5.0	9.0	3.0	8.0				10.0		7.0				7.0	9.0				12.0		14.0	21.0
	18		2.2	0.5	4.6	3.5	2.0	4.0				8.0		6.0				7.0	4.0				4.0		9.0	4.0
	19		欠	0.0	1.4	3.5	3.3	1.0				1.0		3.0				3.0	3.0				6.0		3.0	6.0
	20		0.1	1.0	13.0	10.0	11.2	0.0				1.0		0.0				0.0	1.0				3.0		3.0	9.0
	21		2.2	1.0	5.5	14.5	8.0	3.0				3.0		1.0				1.0	0.0				12.0		13.0	11.0
	22		2.8	3.0	25.4	20.0	14.7	8.0				10.0		3.5				5.0	3.0				17.0		5.0	7.0
	23		11.4	9.0	27.6	15.0	18.3	11.0				13.0		6.0				1.0	6.0				18.0		4.0	6.0
	0		7.4	11.0	12.0	21.0	17.0	14.0				18.0		8.5				13.0	10.0				19.0		5.0	6.0
	1		11.9	6.0	9.5	13.5	14.8	7.0				8.0		9.0				19.0	10.0				18.0		5.0	8.0
	2		10.0	6.0	7.0	5.0	4.7	9.0				10.0		7.0				7.0	8.0				9.0		6.0	7.0
	3		11.5	7.0	8.8	13.5	12.0	10.0				9.0		9.0				13.0	12.0				14.0		9.0	9.0
	4		10.5	10.0	16.7	10.5	7.5	9.0				10.0		8.0				11.0	9.0				13.0		8.0	9.0
	5		9.0	7.0	20.0	18.5	15.0	9.0				8.0		4.0				7.0	5.0				11.0		7.0	10.0
	6		7.0	2.5	10.0	11.0	11.8	6.0				6.0		7.0				8.0	6.0				9.0		7.0	7.0
	7		2.0	3.5	6.0	6.5	7.7	1.0				2.5		2.5				2.0	4.0				7.0		5.0	3.0
	8		7.0	8.0	8.0	10.5	12.0	5.0				4.0		2.5				4.0	4.0				5.0		6.0	4.0
	9		8.0	4.0	23.5	7.5	11.0	6.0				6.0		6.5				7.0	6.0				6.0		6.0	9.0
日合計			欠	127.5	258.0	242.0	209.5	207.0				228.5		157.5				191.0	158.0				315.0		171.0	178.0

様式１－９

中部地方整備局　木曽川水系　対象洪水観測所時間雨量表

洪水		S45.6.15																									
日	時	関電大井 関電	関電笠置 関電	関電丸山 関電	関電兼山 関電	関電今渡 関電	関電桃山 関電																				
14日	9-10	0.0		0.0	0.0	0.0	0.0																				
	11	0.0		0.0	0.0	0.0	0.0																				
	12	0.0		0.0	0.0	0.0	1.0																				
	13	0.0		0.0	0.0	0.0	0.0																				
	14	0.0		0.0	0.0	0.0	0.5																				
	15	1.0		0.0	1.0	0.5	0.5																				
	16	2.0		4.0	3.0	2.0	1.5																				
	17	4.0		5.0	2.0	3.0	6.0																				
	18	5.0		5.0	4.0	4.0	3.5																				
	19	5.0		5.0	6.0	6.5	5.0																				
	20	2.0		6.0	4.0	4.0	3.5																				
	21	1.0		1.0	1.0	2.0	3.0																				
	22	2.0		1.0	2.0	2.0	2.5																				
	23	4.0		2.0	1.0	1.0	3.5																				
	0	2.0		1.0	1.0	0.5	5.0																				
	1	3.0		2.0	2.0	1.5	12.0																				
	2	6.0		4.0	4.0	3.0	9.0																				
	3	6.0		4.0	3.0	3.0	13.0																				
	4	6.0		4.0	3.0	3.0	8.0																				
	5	4.0		2.0	3.0	2.0	8.5																				
	6	3.0		3.0	2.0	2.5	8.5																				
	7	11.0		6.0	7.0	5.5	14.0																				
	8	8.0		6.0	4.0	3.0	12.5																				
	9	5.0		1.0	1.0	0.5	15.0																				
日合計		80.0		62.0	54.0	49.5	136.0																				
15日	9-10	3.0		2.0	1.0	1.0	14.0																				
	11	3.0		1.0	1.0	0.5	9.0																				
	12	1.0		3.0	2.0	2.5	6.0																				
	13	0.0		6.0	4.0	3.0	6.5																				
	14	5.0		10.0	9.0	4.5	19.0																				
	15	3.0		7.0	3.0	3.5	7.0																				
	16	8.0		9.0	7.0	7.5	7.0																				
	17	9.0		9.0	7.0	5.5	9.5																				
	18	5.0		2.0	2.0	2.0	5.0																				
	19	2.0		6.0	3.0	5.5	6.0																				
	20	5.0		8.0	9.0	7.5	0.5																				
	21	13.0		8.0	9.0	8.5	2.0																				
	22	15.0		17.0	11.0	9.5	5.0																				
	23	9.0		15.0	16.0	11.0	14.5																				
	0	7.0		17.0	16.0	13.5	14.0																				
	1	15.0		13.0	10.0	10.5	15.0																				
	2	9.0		6.0	6.0	4.5	8.5																				
	3	9.0		11.0	11.0	11.5	7.0																				
	4	7.0		8.0	8.0	5.5	11.0																				
	5	13.0		20.0	15.0	12.0	10.0																				
	6	9.0		12.0	8.0	9.5	8.5																				
	7	6.0		8.0	9.0	6.0	5.0																				
	8	8.0		13.0	10.0	11.5	5.0																				
	9	8.0		4.0	10.0	12.0	8.0																				
日合計		172.0		215.0	187.0	168.5	203.0																				

様式１－９

中部地方整備局　木曽川水系　対象洪水観測所時間雨量表

洪水		S45.6.15																									
日	時	高根 国交省	胡桃島 国交省	大西 国交省	湯屋 国交省	下呂 国交省	大原 国交省	小川 国交省	和良 国交省	神土 国交省	黒川 国交省	三川 国交省	今渡 国交省	上麻生 国交省	神淵 国交省	小坊 国交省	カジヤ 国交省	濁河 国交省	上呂 国交省	小和知 国交省	成山 国交省	御嵩 国交省	御岳山 国交省	赤沢 国交省	阿寺 国交省	川上 国交省
16日	9-10	3.0	2.0	3.0	7.0	6.0	7.5	11.5	8.0	3.0	3.0	2.0	3.5	4.0	欠											
	11	1.5	2.0	2.0	4.0	5.0	6.0	7.0	4.0	3.0	3.0	4.0	5.0	4.5	欠											
	12	3.5	3.0	2.5	4.0	4.5	6.5	6.5	3.0	1.5	2.5	2.0	2.5	3.0	欠											
	13	4.0	4.0	3.5	5.5	4.5	7.5	5.5	5.0	3.0	3.0	3.0	3.0	4.0	欠											
	14	6.0	3.5	6.0	2.0	4.5	0.5	5.5	4.0	3.0	2.5	1.5	2.5	0.5	欠											
	15	0.5	0.0	0.0	0.5	2.0	0.5	0.5	2.0	2.0	1.0	0.5	0.5	1.0	欠											
	16	0.0	0.0	0.0	0.5	0.5	1.0	2.0	1.5	2.5	2.5	1.0	2.5	1.5	欠											
	17	0.5	0.5	0.5	0.0	1.0	0.0	1.0	4.0	1.0	0.5	0.5	0.5	0.5	欠											
	18	0.0	0.0	0.0	0.5	1.0	0.5	1.0	1.5	1.0	1.0	1.5	0.0	0.5	欠											
	19	0.0	0.5	0.0	0.0	0.5	0.0	1.5	1.5	0.5	0.0	0.0	0.5	1.0	欠											
	20	0.0	0.0	0.0	0.5	0.0	0.5	0.5	1.0	1.0	1.5	1.0	0.5	1.0	欠											
	21	0.0	0.0	0.0	0.0	0.5	0.0	1.0	0.5	0.5	1.0	1.0	1.0	1.0	欠											
	22	0.0	0.0	0.0	0.0	0.0	0.5	0.5	0.5	0.5	0.0	0.5	0.5	0.5	欠											
	23	0.0	0.5	0.0	0.0	0.0	0.0	0.0	0.0	0.0	0.5	0.5	1.0	0.5	欠											
	0	0.0	0.0	0.0	0.0	0.0	0.0	0.5	0.5	0.5	1.0	0.5	1.0	1.0	欠											
	1	0.0	0.0	0.0	0.0	0.5	0.5	0.5	0.5	0.5	0.0	0.5	1.0	0.5	1.0											
	2	0.0	0.0	0.0	0.0	0.0	0.0	0.0	0.5	0.0	0.0	0.0	0.0	10.5	0.0											
	3	0.0	0.0	0.0	0.0	0.0	0.0	0.5	0.0	0.0	0.5	0.0	0.0	0.0	0.5											
	4	0.0	0.0	0.0	0.0	0.0	0.0	0.0	0.0	0.5	0.0	0.0	0.5	0.0	0.0											
	5	0.0	0.0	0.0	0.0	0.0	0.0	0.0	0.0	0.0	0.0	0.0	0.0	0.0	0.0											
	6	0.0	0.0	0.0	0.0	0.0	0.5	0.0	0.0	0.0	0.0	0.0	0.0	0.0	0.0											
	7	0.0	0.0	0.0	0.0	0.0	0.0	0.0	0.0	0.0	0.0	0.0	0.0	0.0	0.0											
	8	0.0	0.5	0.0	0.0	0.0	0.5	0.5	0.0	0.0	0.0	0.0	0.0	0.0	0.5											
	9	0.0	0.0	0.0	0.0	0.5	0.0	0.0	0.5	0.0	0.0	0.0	0.0	0.0	0.0											
日合計		19.0	16.5	17.5	24.5	31.0	32.5	46.0	38.5	24.0	23.5	20.0	26.0	35.5	欠											
17日	9-10																									
	11																									
	12																									
	13																									
	14																									
	15																									
	16																									
	17																									
	18																									
	19																									
	20																									
	21																									
	22																									
	23																									
	0																									
	1																									
	2																									
	3																									
	4																									
	5																									
	6																									
	7																									
	8																									
	9																									
日合計																										
※総雨量		222.5	234.0		252.0	314.5	275.4	374.5		306.0	309.5	312.0	263.0	321.5												

*総雨量は一連降雨の最終日のみ合計

様式１－９

中部地方整備局　木曽川水系　対象洪水観測所時間雨量表

洪水		S45.6.15																								
日	時	福岡 国交省	霧ヶ原 国交省	蘭 国交省	滑川 国交省	滑川第２ 国交省	浦川 国交省	下山沢 国交省	長者畑 国交省	落合 国交省	馬籠 国交省	正ヶ根 国交省	岡の平 国交省	藪原 国交省	西野川 国交省	福島 国交省	三浦 国交省	王滝 国交省	三留野 国交省	福岡 （自） 国交省	笠置 国交省	丸山 国交省	桃山 国交省	須原 国交省	渡合 国交省	恵那 国交省
	9-10									0.0	4.5	0.2		3.0	2.5	0.0	6.5	5.5	欠	4.0	7.0	12.0			3.5	3.0
	11									0.0	3.0	1.5		3.0	3.0	0.0	4.0	4.0	欠	2.0	4.0	12.5			2.5	2.5
	12									0.0	2.2	2.6		4.5	5.0	0.0	3.5	5.0	欠	2.5	2.0	8.0			3.5	2.5
	13									0.0	2.8	2.7		4.5	3.0	0.0	5.0	6.5	欠	3.0	3.0	4.0			4.0	3.0
	14									0.0	2.7	2.5		5.0	4.0	0.0	8.0	4.5	欠	2.0	4.5	3.5			4.5	2.0
	15									0.0	2.0	0.5		2.0	1.0	0.0	2.5	2.0	欠	2.0	0.5	2.0			1.5	0.0
	16									0.0	2.8	2.0		0.5	0.0	0.0	0.0	1.5	欠	3.5	2.0	3.5			0.5	2.0
	17									0.0	3.6	3.0		0.0	1.0	0.0	1.0	2.0	欠	1.5	3.0	0.5			2.5	3.0
	18									0.0	0.6	0.3		0.5	0.0	0.0	0.5	0.5	欠	0.5	0.0	0.5			1.0	0.0
	19									0.0	0.3	0.2		0.0	0.0	0.0	0.5	1.0	欠	1.0	0.0	0.5			1.0	0.0
	20									0.0	1.0	0.2		0.0	0.0	0.0	1.0	0.5	欠	1.0	0.0	1.0			2.0	0.0
	21									0.0	1.2	0.5		0.0	0.5	0.0	0.0	0.5	欠	1.5	0.0	0.5			1.0	0.0
16日	22									0.0	1.1	0.5		0.5	0.0	0.0	0.5	0.5	欠	0.5	1.0	1.0			0.5	0.0
	23									0.0	0.2	0.4		0.0	0.0	0.0	0.0	0.0	欠	0.0	1.0	1.0			0.0	0.0
	0									0.0	0.3	0.5		0.0	0.0	0.0	0.0	0.5	欠	0.5	0.5	1.0			0.5	0.0
	1									欠	0.5	0.7		0.0	0.5	0.0	0.0	0.0	欠	0.5	0.5	0.5			0.0	0.0
	2									欠	0.2	0.5		0.0	0.5	0.0	0.0	0.0	欠	1.0	0.5	0.0			0.5	0.0
	3									欠	0.0	0.2		0.0	0.0	0.0	0.5	0.5	欠	0.5	0.5	0.0			0.0	0.0
	4									欠	0.0	0.0		0.0	1.0	0.0	0.0	0.0	欠	0.0	0.0	0.5			0.5	0.0
	5									欠	0.0	0.3		0.0	0.0	0.0	0.0	0.0	欠	0.0	0.0	0.0			0.0	0.0
	6									欠	0.0	0.3		0.0	0.0	0.0	0.0	0.0	欠	0.0	0.0	0.0			0.0	0.0
	7									欠	0.0	0.3		0.0	0.0	0.0	0.0	0.0	欠	0.0	0.0	0.0			0.0	0.0
	8									欠	0.1	0.1		0.0	0.0	0.0	0.0	0.0	欠	0.0	0.0	0.0			0.0	0.0
	9									欠	0.1	0.0		0.0	0.0	0.0	0.5	0.0	欠	0.0	0.0	0.0			0.0	0.0
日合計										欠	29.2	20.0		23.5	22.0	0.0	34.0	35.0	欠	27.5	30.0	52.5			29.5	18.0
	9-10																									
	11																									
	12																									
	13																									
	14																									
	15																									
	16																									
	17																									
	18																									
	19																									
	20																									
	21																									
17日	22																									
	23																									
	0																									
	1																									
	2																									
	3																									
	4																									
	5																									
	6																									
	7																									
	8																									
	9																									
日合計																										
※総雨量											312.3			285.0	320.2	247.5	379.0	347.5		346.2	307.0	315.0			397.0	449.0

*総雨量は一連降雨の最終日のみ合計

様式１－９

中部地方整備局　木曽川水系　対象洪水観測所時間雨量表

洪水		S45.6.15																						
日	時	岩村 国交省	大井 国交省	根の上 国交省	付知 国交省	木祖 国交省	船山 気象庁	久々野 気象庁	宮ノ前 気象庁	気象庁 高根 気象庁	高城山 気象庁	萩原 気象庁	宮地 気象庁	金山 気象庁	気象庁 付知 気象庁	三界山 気象庁	見行山 気象庁	気象庁 黒川 気象庁	伽藍 気象庁	美濃加茂 気象庁	可児川 気象庁	柄石峠 気象庁	気象庁 恵那 気象庁	中津川 気象庁	三森山 気象庁	気象庁 丸山 気象庁
16日	9-10	4.0						2.0	2.5	3.0	4.0	7.5	4.5			3.0	3.0				4.5	4.0	4.5	5.5	4.0	
	11	4.5						2.0	2.0	1.5	6.0	5.0	4.0			3.0	3.0				4.5	3.0	2.5	3.0	3.0	
	12	3.0						2.0	3.0	3.5	3.0	4.5	4.0			2.0	3.0				2.5	2.0	2.0	2.0	4.0	
	13	4.0						5.5	4.5	4.0	6.0	7.0	3.5			3.0	3.0				3.5	4.0	2.0	3.0	4.0	
	14	2.0						2.5	3.5	6.0	2.0	4.5	4.0			5.0	1.0				3.0	1.0	1.5	3.5	1.0	
	15	0.5						0.0	0.0	0.5	1.0	1.5	1.5			3.0	2.0				1.0	0.0	0.5	1.5	1.0	
	16	2.5						0.5	0.0	0.0	0.0	1.0	1.5			2.0	2.0				2.0	3.0	2.0	2.0	3.0	
	17	2.5						0.0	0.5	0.5	1.0	0.5	2.0			3.0	1.0				0.5	1.0	2.0	3.5	2.0	
	18	0.5						0.0	0.0	0.0	1.0	1.0	1.5			1.0	1.0				0.5	0.0	0.5	0.5	0.0	
	19	0.0						0.0	0.5	0.0	0.0	1.0	1.0			1.0	0.0				1.0	1.0	0.0	0.0	1.0	
	20	1.0						0.0	0.0	0.0	1.0	0.0	1.5			1.0	0.0				0.5	0.0	0.0	0.5	0.0	
	21	0.5						0.0	0.0	0.0	0.0	0.5	0.5			0.9	1.0				1.0	1.0	0.5	1.0	1.0	
	22	0.5						0.0	0.0	0.0	欠	0.0	0.5			1.2	1.0				1.0	1.4	0.5	1.0	1.0	
	23	0.5						0.0	0.0	0.0	欠	0.0	0.0			0.3	1.0				1.0	1.4	1.0	0.5	0.0	
	0	0.5						0.0	0.5	0.0	欠	0.5	0.5			0.7	1.0				0.5	2.2	0.5	1.0	1.0	
	1	1.0						0.0	0.0	0.0	欠	0.0	0.5			0.0	0.0				0.5	0.9	1.0	1.0	0.0	
	2	0.5						0.0	0.0	0.0	欠	0.0	0.0			0.6	1.0				0.5	1.0	0.5	1.0	1.0	
	3	0.0						0.0	0.0	0.0	欠	0.0	0.5			0.0	0.0				0.0	0.0	0.5	0.0	0.0	
	4	0.0						0.0	0.0	0.0	欠	0.0	0.0			0.6	0.0				0.5	0.6	0.0	0.0	1.0	
	5	0.5						0.0	0.0	0.0	欠	0.0	0.0			0.0	0.0				0.0	0.0	0.0	0.0	0.0	
	6	0.0						0.0	0.0	0.0	欠	0.0	0.0			0.0	0.0				0.0	0.0	0.0	0.0	0.0	
	7	0.0						0.0	0.0	0.0	0.0	0.0	0.0			0.0	0.0				0.0	0.0	0.0	0.0	0.0	
	8	0.0						0.0	0.0	0.0	0.0	0.5	0.0			0.0	0.0				0.0	0.0	0.0	0.0	0.0	
	9	0.0						0.0	0.0	0.0	0.0	0.0	0.0			0.0	0.0				0.0	0.0	0.0	0.0	0.0	
日合計		28.5						14.5	17.0	19.0	欠	35.0	31.5			31.3	24.0				28.5	27.5	22.0	30.5	28.0	
17日	9-10																									
	11																									
	12																									
	13																									
	14																									
	15																									
	16																									
	17																									
	18																									
	19																									
	20																									
	21																									
	22																									
	23																									
	0																									
	1																									
	2																									
	3																									
	4																									
	5																									
	6																									
	7																									
	8																									
	9																									
日合計																										
※総雨量		299.5						228.0	231.5	222.0		305.5	342.5			388.8	309.0				278.5	291.5	313.5	347.0	307.0	

*総雨量は一連降雨の最終日のみ合計

様式１－９

中部地方整備局　木曽川水系　対象洪水観測所時間雨量表

洪水　S45.6.15

日	時	八百津 気象庁	加子母 気象庁	久田見 気象庁	奥屋 気象庁	新田 気象庁	気象庁 濁河 気象庁	カオレ 気象庁	開田 気象庁	気象庁 桃山 気象庁	南木曽 気象庁	三岳 気象庁	木曽福島 気象庁	気象庁 赤沢 気象庁	恵那山 気象庁	気象庁 御岳山 気象庁	気象庁 須原 気象庁	摺古木山 気象庁	野麦峠 気象庁	牧尾ダム 水機構	ウグイ川 水機構	三笠 水機構	池の越 水機構	阿木川ダム 水機構	狸沢 水機構	大根木 水機構
16日	9-10	3.5	3.5	3.0			6.0			6.0	4.5	4.5	5.0	4.0		6.0		5.0	4.0	4.5						
	11	5.0	3.5	4.5			5.0			2.5	3.0	3.0	3.0	3.0		5.0		4.0	4.0	4.5						
	12	3.0	3.0	3.5			3.0			4.0	2.5	5.5	5.0	5.0		7.0		3.0	5.0	5.5						
	13	4.0	3.5	3.0			6.0			6.0	3.0	7.5	7.0	5.0		9.0		3.0	4.0	7.5						
	14	2.0	5.5	1.0			2.0			4.0	3.5	3.5	4.0	5.0		4.0		4.0	3.0	4.0						
	15	1.5	2.0	1.0			1.0			3.0	3.5	2.5	3.0	2.0		1.0		5.0	1.0	2.0						
	16	3.5	2.5	2.5			1.0			0.5	1.5	0.5	0.5	0.0		0.0		0.0	0.0	0.5						
	17	0.5	3.0	1.0			0.0			1.5	3.5	1.0	1.0	2.0		1.0		2.0	0.0	1.0						
	18	0.5	1.5	0.5			1.0			0.5	0.5	0.0	0.5	1.0		1.0		2.0	0.0	0.5						
	19	0.5	1.0	0.0			0.0			0.0	0.0	0.5	0.0	2.0		0.0		0.0	1.0	0.5						
	20	0.5	0.5	0.5			1.0			0.5	0.5	0.5	0.0	1.0		1.0		1.0	1.0	1.0						
	21	1.0	1.0	1.0			0.0			0.0	1.0	1.0	0.0	0.0		2.0		0.0	0.0	0.5						
	22	1.0	0.0	0.0			0.0			0.5	2.0	0.0	0.0	1.0		欠		2.0	1.0	0.0						
	23	0.5	0.0	1.0			0.0			0.5	0.5	0.0	0.0	0.0		欠		欠	1.0	0.0						
	0	1.0	0.0	0.5			0.0			0.0	0.5	0.5	0.0	1.0		欠		欠	0.0	1.0						
	1	0.5	0.0	0.5			0.0			0.0	0.0	0.5	0.5	0.0		0.0		欠	0.0	0.5						
	2	0.0	0.0	0.0			0.0			0.0	0.5	0.0	0.0	0.0		0.0		欠	0.0	0.0						
	3	0.5	0.0	0.5			1.0			0.0	0.0	0.5	0.0	0.0		0.0		欠	1.0	0.5						
	4	0.0	0.0	0.0			0.0			0.5	0.0	0.0	0.5	1.0		0.0		欠	0.0	0.0						
	5	0.0	0.0	0.0			0.0			0.0	0.0	0.0	0.0	0.0		0.0		欠	0.0	0.0						
	6	0.0	0.0	0.0			0.0			0.0	0.0	0.0	0.0	0.0		0.0		欠	0.0	0.0						
	7	0.0	0.0	0.0			0.0			0.0	0.0	0.5	0.0	0.0		0.0		欠	0.0	0.0						
	8	0.0	0.0	0.0			0.0			0.0	0.0	0.0	0.0	0.0		0.0		欠	0.0	0.0						
	9	0.0	0.0	0.0			0.0			0.0	0.0	0.0	0.0	0.0		0.0		0.0	0.0	0.0						
日合計		29.0	30.5	24.0			27.0			30.0	30.5	32.0	30.0	33.0		欠		欠	26.0	34.0						
17日	9-10																									
	11																									
	12																									
	13																									
	14																									
	15																									
	16																									
	17																									
	18																									
	19																									
	20																									
	21																									
	22																									
	23																									
	0																									
	1																									
	2																									
	3																									
	4																									
	5																									
	6																									
	7																									
	8																									
	9																									
日合計																										
※総雨量		310.5	355.5	319.0			270.0			365.0	425.0	300.0	287.0	439.0					224.0	308.5						

*総雨量は一連降雨の最終日のみ合計

様式１－９

中部地方整備局　木曽川水系　対象洪水観測所時間雨量表

洪水		S45.6.15																						
日	時	水機構 岩村 水機構	岩屋 水機構	水機構 西村 水機構	弓掛 水機構	数河 水機構	水機構 川上 水機構	日出雲 水機構	楢谷 水機構	ワサビ沢 水機構	池の沢 水機構	味噌川ダムサイト 水機構	味噌川 ダム地点 水機構	野麦 中電	高根第一 ダム 中電	高根第二 ダム 中電	一之宿 中電	秋神ダム 中電	朝日ダム 中電	久々野 ダム 中電	大洞 中電	東上田 ダム 中電	瀬戸第一 えん堤 中電	下原ダム 中電	大船渡 えん堤 中電	七宗 えん堤 中電
16日	9-10													0.0	2.0			1.8	1.7			3.8	7.3	4.5	4.5	4.6
	11													3.0	2.0			1.2	1.9			4.7	4.0	3.4	3.3	3.4
	12													3.0	3.0			2.2	2.5			3.0	5.0	2.9	1.7	1.8
	13													4.0	5.0			3.4	3.3			6.4	3.5	3.6	4.3	2.6
	14													4.0	4.0			2.4	2.8			2.1	4.0	5.7	2.7	2.8
	15													1.0	0.0			0.3	0.0			0.2	2.0	3.5	3.5	2.6
	16													0.0	0.0			0.1	0.1			0.1	0.6	3.9	1.5	1.2
	17													0.0	0.5			0.2	0.2			0.7	1.0	1.1	0.1	0.7
	18													0.0	0.0			0.0	0.0			0.0	1.0	1.0	0.9	0.6
	19													0.0	0.0			0.0	0.2			0.0	0.5	0.9	0.9	1.2
	20													0.0	0.0			0.8	0.8			0.0	0.5	1.2	1.3	1.3
	21													0.0	0.5			0.7	1.0			0.0	0.3	0.8	0.9	1.0
	22													0.0	0.0			0.3	0.7			0.0	0.0	0.4	0.4	0.6
	23													0.0	0.0			0.1	0.2			0.0	0.0	0.1	0.0	0.1
	0													0.0	0.0			0.0	0.0			0.0	0.0	0.2	0.1	0.2
	1													0.0	0.0			0.0	0.0			0.0	0.0	0.2	0.3	0.8
	2													0.0	0.0			0.2	0.2			0.0	0.0	0.2	0.2	0.1
	3													0.0	0.0			0.0	0.0			0.0	0.0	0.1	0.1	0.2
	4													0.0	0.0			0.0	0.0			0.0	0.0	0.2	0.3	0.4
	5													0.0	0.0			0.0	0.0			0.0	0.0	0.0	0.0	0.1
	6													0.0	0.0			0.0	0.0			0.0	0.0	0.0	0.0	0.0
	7													1.0	0.0			0.0	0.0			0.0	0.0	0.0	0.0	0.0
	8													0.0	0.0			0.0	0.0			0.0	0.0	0.0	0.0	0.0
	9													0.0	0.0			0.0	0.0			0.0	0.0	0.0	0.0	0.0
日合計														16.0	17.0			13.7	15.6			21.0	29.7	33.9	27.0	26.3
17日	9-10																									
	11																									
	12																									
	13																									
	14																									
	15																									
	16																									
	17																									
	18																									
	19																									
	20																									
	21																									
	22																									
	23																									
	0																									
	1																									
	2																									
	3																									
	4																									
	5																									
	6																									
	7																									
	8																									
	9																									
日合計																										
※総雨量														196.0	214.0			175.4	196.1			246.8	284.4	326.5	332.0	310.3

*総雨量は一連降雨の最終日のみ合計

様式１－９

中部地方整備局　木曽川水系　対象洪水観測所時間雨量表

洪水		S45.6.15																							
日	時	馬瀬川 第二ダム 中電	西村ダム 中電	黒石 中電	名倉 えん堤 中電	上麻生 えん堤 中電	川辺ダム 中電	関電三浦 関電	本谷 関電	水無沢 関電	関電白川 関電	王滝川 関電	関電 西野川 関電	常盤 関電	関電三岳 関電	上小川 関電	下之原 関電	木曽 関電	木曽川 関電	伊奈川 関電	今朝沢 関電	東川 関電	読書 関電	関電阿寺 関電	関電山口 関電	関電落合 関電
16日	9-10		6.5	6.0	5.0	2.5	5.7	5.0				5.0		4.5				6.0	5.0				5.0		3.0	5.0
	11		5.2	2.0	3.0	3.0	4.5	4.0				3.0		4.0				6.0	3.0				3.0		2.0	2.0
	12		5.0	5.0	22.0	2.5	3.0	4.0				4.0		5.5				3.0	5.0				3.0		2.0	1.0
	13		3.3	3.0	23.0	3.0	3.4	5.0				7.0		6.0				7.0	6.0				3.0		3.0	2.0
	14		4.0	2.5	25.0	0.5	1.8	8.0				5.0		4.0				3.0	5.0				6.0		3.0	2.0
	15		2.0	0.5	25.0	1.0	1.0	3.0				2.0		2.0				3.0	2.0				3.0		3.0	2.0
	16		1.0	0.0	15.0	0.5	2.1	0.0				1.0		0.5				0.0	1.0				1.0		2.0	3.0
	17		1.5	0.5	0.5	1.0	0.0	1.0				1.0		1.5				2.0	1.0				4.0		3.0	2.0
	18		1.5	0.0	1.0	1.0	0.1	0.0				0.0		0.0				0.0	0.0				0.0		1.0	1.0
	19		1.0	0.5	1.0	0.5	0.4	1.0				2.0		0.5				0.0	0.0				1.0		0.0	1.0
	20		0.4	0.0	1.1	1.0	0.7	1.0				1.0		0.5				0.0	0.0				1.0		1.0	1.0
	21		0.6	0.0	0.9	1.5	0.8	0.0				1.0		0.5				0.0	1.0				2.0		1.0	1.0
	22		0.4	0.5	0.8	0.5	0.5	0.0				0.0		0.0				0.0	0.0				1.0		1.0	1.0
	23		0.0	0.0	0.2	0.5	0.7	0.0				0.0		0.0				0.0	0.0				0.0		1.0	0.0
	0		0.0	0.0	0.1	0.5	0.7	0.0				0.0		0.0				0.0	0.0				0.0		1.0	1.0
	1		0.5	0.5	0.4	0.5	0.6	0.0				0.0		0.0				0.0	0.0				0.0		1.0	0.0
	2		0.0	0.0	0.2	0.5	0.2	0.0				0.0		0.0				0.0	0.0				1.0		0.0	0.0
	3		0.3	0.0	0.0	0.0	0.1	0.0				0.0		0.0				0.0	0.0				0.0		0.0	0.0
	4		0.1	0.0	0.4	0.5	0.1	0.0				0.0		0.0				0.0	1.0				0.0		0.0	0.0
	5		0.1	0.0	0.0	0.0	0.1	0.0				0.0		0.0				0.0	0.0				0.0		0.0	0.0
	6		0.0	0.0	0.0	0.0	0.0	0.0				0.0		0.0				0.0	0.0				0.0		0.0	0.0
	7		0.0	0.0	0.0	0.0	0.0	0.0				0.0		0.0				0.0	0.0				0.0		0.0	0.0
	8		0.0	0.0	0.0	0.0	0.0	0.0				0.0		0.0				0.0	0.0				0.0		0.0	0.0
	9		0.0	0.0	0.0	0.0	0.0	1.0				0.0		0.0				0.0	0.0				0.0		0.0	0.0
日合計			33.4	21.0	124.6	21.0	26.5	33.0				32.0		29.5				30.0	30.0				34.0		28.0	25.0
17日	9-10																									
	11																									
	12																									
	13																									
	14																									
	15																									
	16																									
	17																									
	18																									
	19																									
	20																									
	21																									
	22																									
	23																									
	0																									
	1																									
	2																									
	3																									
	4																									
	5																									
	6																									
	7																									
	8																									
	9																									
日合計																										
※総雨量				243.6	452.1	331.5	291.4	371.0				423.5		276.5				339.0	292.0				513.0		289.0	275.0

*総雨量は一連降雨の最終日のみ合計

様式１－９

中部地方整備局　木曽川水系　対象洪水観測所時間雨量表

洪水		S45.6.15																									
日	時	関電大井 関電	関電笠置 関電	関電丸山 関電	関電兼山 関電	関電今渡 関電	関電桃山 関電																				
16日	9-10	5.0		4.0	4.0	4.5	6.0																				
	11	3.0		5.0	4.0	3.5	2.5																				
	12	2.0		3.0	3.0	2.5	4.5																				
	13	2.0		4.0	3.0	2.5	6.0																				
	14	2.0		2.0	2.0	2.0	4.5																				
	15	1.0		2.0	1.0	1.0	3.0																				
	16	3.0		4.0	3.0	2.0	0.5																				
	17	3.0		1.0	0.0	0.5	1.5																				
	18	0.0		0.0	0.0	0.0	0.5																				
	19	0.0		0.0	1.0	1.0	0.5																				
	20	0.0		0.0	1.0	0.5	0.5																				
	21	1.0		1.0	0.0	1.0	0.0																				
	22	1.0		1.0	1.0	0.5	0.5																				
	23	1.0		1.0	1.0	1.0	0.5																				
	0	0.0		3.0	1.0	1.5	0.0																				
	1	1.0		0.0	1.0	1.5	0.0																				
	2	0.0		1.0	0.0	0.5	0.5																				
	3	0.0		0.0	0.0	0.0	0.5																				
	4	1.0		0.0	0.0	0.0	0.0																				
	5	0.0		0.0	0.0	0.5	0.0																				
	6	0.0		0.0	0.0	0.0	0.0																				
	7	0.0		0.0	0.0	0.0	0.0																				
	8	0.0		0.0	0.0	1.0	0.0																				
	9	0.0		0.0	0.0	0.0	0.0																				
日合計		26.0		32.0	26.0	27.5	32.0																				
17日	9-10																										
	11																										
	12																										
	13																										
	14																										
	15																										
	16																										
	17																										
	18																										
	19																										
	20																										
	21																										
	22																										
	23																										
	0																										
	1																										
	2																										
	3																										
	4																										
	5																										
	6																										
	7																										
	8																										
	9																										
日合計																											
※総雨量		278.0		309.0	267.0	245.5	371.0																				

*総雨量は一連降雨の最終日のみ合計

様式１－９

中部地方整備局　木曽川水系　対象洪水観測所時間雨量表

洪水		S46.9.6																									
日	時	高根 国交省	胡桃島 国交省	大西 国交省	湯屋 国交省	下呂 国交省	大原 国交省	小川 国交省	和良 国交省	神土 国交省	黒川 国交省	三川 国交省	今渡 国交省	上麻生 国交省	神淵 国交省	小坊 国交省	カジヤ 国交省	濁河 国交省	上呂 国交省	小和知 国交省	成山 国交省	御嵩 国交省	御岳山 国交省	赤沢 国交省	阿寺 国交省	川上 国交省
4日	9-10	0.5	0.0	0.0	0.0	0.0	0.0	0.0	0.0	0.0	0.0	0.0	0.0	0.0	0.0											
	11	0.0	0.0	0.0	0.0	0.0	0.0	0.0	0.0	0.0	0.0	0.0	0.0	0.0	0.0											
	12	0.0	0.0	0.0	0.0	0.0	0.0	0.0	0.0	0.0	0.0	0.0	0.0	0.0	0.0											
	13	0.0	0.0	0.0	0.0	0.0	0.0	0.0	0.0	0.0	0.0	0.0	0.0	0.0	0.0											
	14	0.0	0.0	0.0	0.0	0.0	0.0	0.0	0.0	0.0	0.0	0.0	0.0	0.0	0.0											
	15	0.0	0.0	0.0	0.0	0.0	0.0	0.0	0.0	0.0	0.0	0.0	0.0	0.0	0.0											
	16	0.0	0.0	0.0	0.0	0.0	0.0	0.0	0.0	0.0	0.0	0.0	0.0	0.0	0.0											
	17	0.0	0.0	0.0	0.0	0.0	0.0	0.0	0.0	0.5	0.5	2.0	0.5	0.0	0.5											
	18	0.0	0.0	0.0	0.0	1.0	1.0	1.0	0.0	0.0	0.0	0.0	0.0	0.0	0.0											
	19	0.0	0.0	0.0	0.0	0.0	0.0	0.0	0.5	0.0	0.0	0.0	0.0	0.0	0.0											
	20	0.0	0.0	0.0	0.0	0.0	0.0	0.0	0.0	0.0	0.0	0.0	0.0	0.0	0.5											
	21	0.0	0.0	0.0	0.0	0.0	0.5	1.0	0.0	0.0	0.0	0.0	0.0	0.0	0.0											
	22	0.0	0.0	0.0	0.0	0.0	0.5	1.0	0.0	0.0	0.0	0.0	0.0	0.0	0.0											
	23	0.0	0.0	1.0	0.5	0.5	1.5	2.0	0.0	0.0	0.0	0.0	0.0	0.0	0.0											
	0	0.0	0.0	0.5	0.0	0.0	2.0	0.5	0.5	0.0	0.0	0.0	0.0	0.0	0.0											
	1	0.0	0.5	1.5	3.5	1.5	2.5	6.0	1.5	0.5	0.0	0.0	0.0	0.0	0.0											
	2	0.0	0.5	0.0	1.5	4.5	0.0	0.5	0.5	0.0	0.0	0.0	0.0	0.0	0.0											
	3	0.0	1.0	1.0	0.5	1.0	1.5	4.0	0.0	0.5	0.0	0.0	0.0	0.0	0.0											
	4	0.0	1.0	0.0	1.5	0.5	1.0	2.0	0.0	0.0	0.0	0.0	0.0	0.0	0.0											
	5	0.0	2.0	0.0	2.0	0.5	4.5	6.0	2.0	1.5	0.5	0.5	0.0	0.0	0.0											
	6	0.0	4.0	5.0	2.0	1.0	11.5	9.0	0.5	0.5	0.5	0.5	0.0	0.0	0.0											
	7	0.0	4.0	1.0	3.0	3.0	5.5	5.5	2.0	0.5	0.5	1.0	0.0	0.5	1.0											
	8	0.0	4.5	5.0	4.5	7.0	3.0	6.5	8.0	0.0	1.0	0.0	0.0	0.0	0.5											
	9	0.0	3.5	0.0	4.5	12.0	0.5	3.5	7.0	2.0	0.0	0.5	0.5	0.5	1.0											
日合計		0.5	21.0	15.0	23.5	32.5	35.5	48.5	22.5	6.0	3.0	4.5	1.0	1.0	3.5											
5日	9-10	1.0	0.0	1.0	0.0	2.5	1.0	0.0	欠	3.5	1.5	7.0	1.8	6.0	欠											
	11	0.5	0.0	1.0	1.0	4.0	0.0	0.0	2.0	2.0	0.0	0.5	0.0	0.5	欠											
	12	0.5	1.0	0.0	1.0	4.5	2.0	0.0	3.0	0.5	26.5	0.5	0.2	0.5	欠											
	13	1.0	0.5	0.0	4.0	5.5	1.5	0.0	2.5	1.5	11.0	0.0	0.0	0.0	欠											
	14	1.0	0.5	0.0	4.5	3.5	0.0	0.0	2.5	0.0	1.0	0.0	0.0	0.0	欠											
	15	0.5	1.0	0.0	0.0	0.0	0.5	0.5	0.0	1.0	0.5	1.0	0.0	0.5	欠											
	16	0.5	0.5	0.0	10.0	4.5	0.0	0.0	1.5	0.0	0.0	0.5	1.8	1.5	欠											
	17	3.5	2.0	5.0	0.0	0.0	15.0	0.0	0.0	2.0	0.0	5.5	24.4	7.5	欠											
	18	15.5	17.5	4.0	12.0	17.0	5.5	7.0	14.5	0.0	0.0	0.0	0.0	0.0	欠											
	19	4.5	4.0	3.0	5.5	10.0	3.0	6.5	5.5	4.5	1.0	0.5	0.7	0.0	欠											
	20	4.0	4.5	0.0	0.5	28.5	0.0	0.0	12.0	3.5	0.5	0.5	0.0	0.5	欠											
	21	0.5	0.5	0.0	0.0	0.0	0.0	0.0	0.0	0.5	1.5	1.0	0.3	0.5	欠											
	22	0.0	0.0	1.0	1.0	1.0	2.5	0.0	5.5	0.0	2.0	0.0	0.0	0.5	欠											
	23	1.5	6.0	0.0	14.0	1.5	0.0	1.0	2.0	0.0	2.5	0.0	0.0	0.0	欠											
	0	3.5	5.0	0.0	0.0	0.0	2.5	0.5	0.0	0.0	0.5	0.0	0.0	0.0	欠											
	1	0.0	0.0	1.0	0.5	1.5	5.0	0.0	0.0	0.0	8.0	0.0	0.0	0.0	欠											
	2	0.0	0.5	8.0	0.5	1.0	13.0	3.5	0.0	0.5	4.5	0.0	0.8	0.0	欠											
	3	0.5	0.5	11.0	1.0	6.0	11.5	7.5	3.5	3.0	0.5	1.5	0.0	1.0	欠											
	4	2.0	3.0	8.0	2.5	1.0	32.0	8.5	0.5	0.0	0.0	0.0	0.0	0.0	欠											
	5	4.0	7.0	30.0	4.5	3.5	10.5	8.0	1.5	0.5	0.0	0.5	0.0	0.0	欠											
	6	2.5	1.5	30.0	3.5	2.5	27.5	8.5	1.5	1.0	0.0	0.5	0.0	0.5	欠											
	7	9.5	8.5	37.0	10.0	9.0	17.5	29.5	36.5	2.0	0.0	0.0	0.0	0.0	欠											
	8	11.0	12.0	7.0	11.5	13.0	1.0	7.0	2.5	5.0	5.0	2.0	0.2	1.5	欠											
	9	3.5	2.0	2.0	2.5	6.5	7.0	3.0	13.5	4.5	4.0	7.5	1.0	4.0	欠											
日合計		71.0	78.0	149.0	90.0	126.5	158.5	91.0	欠	35.5	70.5	29.0	31.2	25.0	欠											

様式１－９

中部地方整備局　木曽川水系　対象洪水観測所時間雨量表

洪水		S46.9.6																								
日	時	福岡 国交省	霧ヶ原 国交省	蘭 国交省	滑川 国交省	滑川第２ 国交省	浦川 国交省	下山沢 国交省	長者畑 国交省	落合 国交省	馬籠 国交省	正ヶ根 国交省	岡の平 国交省	藪原 国交省	西野川 国交省	福島 国交省	三浦 国交省	王滝 国交省	三留野 国交省	福岡 （自） 国交省	笠置 国交省	丸山 国交省	桃山 国交省	須原 国交省	渡合 国交省	恵那 国交省
	9-10									0.0	0.0	欠		0.0	0.0	0.0	0.0	0.0	0.0	0.0	0.0			0.0	0.0
	11									0.0	0.0	欠		0.0	0.0	0.0	0.0	0.0	0.0	0.0	0.0			0.0	0.0
	12									0.0	0.0	欠		0.0	0.0	0.0	0.0	0.0	0.0	0.0	0.0			0.0	0.0
	13									0.0	0.0	欠		0.0	0.0	0.0	0.0	0.0	0.0	0.0	0.0			0.0	0.0
	14									0.0	0.0	欠		0.0	0.0	0.0	0.0	0.0	0.0	0.0	0.0			0.0	0.0
	15									0.0	0.0	欠		0.0	0.0	0.0	0.0	0.0	0.0	0.0	0.0			0.0	0.0
	16									0.0	0.0	欠		0.0	0.0	0.0	0.0	0.0	0.0	0.0	0.0			0.0	0.0
	17									0.0	0.2	欠		0.0	0.0	0.0	0.0	0.0	0.0	0.0	0.0			0.0	0.0
	18									0.0	0.1	欠		0.0	0.0	0.0	0.0	0.0	0.0	0.0	0.0			1.0	0.0
	19									0.2	0.0	欠		0.0	0.0	0.0	0.0	0.0	0.0	0.0	0.0			0.0	0.0
	20									0.0	0.2	欠		0.0	0.0	0.0	0.0	0.0	0.5	0.0	0.0			0.0	2.0
	21									0.0	0.1	欠		0.0	0.0	0.0	0.0	0.0	0.0	0.5	0.0			0.0	0.0
4日	22									0.3	0.0	欠		0.5	0.5	0.0	0.0	0.0	0.5	0.0	0.0			0.0	0.0
	23									0.0	0.8	欠		0.0	0.0	0.0	0.0	0.0	0.0	0.0	0.0			0.0	0.0
	0									0.0	0.0	欠		0.0	0.5	0.0	0.0	0.0	0.0	0.0	0.0			0.5	2.0
	1									0.2	0.0	欠		0.5	1.5	0.0	0.0	0.0	0.0	0.0	0.0			0.0	0.5
	2									0.0	0.0	欠		1.0	1.5	1.0	2.0	0.5	0.0	0.0	0.0			1.5	0.0
	3									欠	0.0	欠		欠	0.5	1.5	9.5	1.5	0.0	0.0	0.0			6.0	0.5
	4									欠	0.0	欠		欠	2.0	1.5	6.0	2.0	0.0	0.0	0.0			0.5	0.0
	5									欠	0.7	欠		欠	0.0	0.5	1.5	1.0	0.5	1.0	0.0			1.5	2.5
	6									欠	3.2	欠		欠	1.0	0.0	2.5	0.5	2.5	4.0	0.5			3.5	6.5
	7									欠	3.6	欠		欠	0.5	0.5	4.5	1.5	1.0	2.0	3.5			7.5	4.0
	8									欠	3.5	欠		欠	1.0	4.0	7.0	5.0	1.0	2.0	1.0			8.5	3.5
	9									欠	0.6	欠		欠	9.5	1.5	16.5	2.0	0.0	1.5	0.0			4.5	7.0
日合計										欠	13.0	欠		欠	18.5	10.5	49.5	14.0	6.0	11.0	5.0			35.0	28.5
	9-10									欠	0.3	1.2		4.5	0.0	0.5	4.0	2.0	0.0	1.0	1.0			11.5	0.0
	11									欠	0.8	0.4		1.0	1.0	1.5	6.5	6.5	0.0	1.0	1.0			2.5	2.0
	12									欠	0.1	0.1		7.0	0.5	1.5	2.0	2.5	1.5	0.0	0.0			0.0	1.0
	13									欠	0.0	0.4		1.0	2.5	0.5	11.5	0.5	0.0	0.0	0.0			2.5	0.0
	14									欠	3.5	0.0		1.0	1.5	1.5	2.0	0.5	7.5	0.0	0.5			1.0	0.0
	15									欠	0.2	0.0		0.0	1.0	0.0	0.5	0.0	2.5	0.0	0.0			1.5	0.0
	16									欠	0.0	0.0		0.0	6.5	0.0	0.0	0.5	0.5	0.0	0.0			29.5	1.0
	17									欠	3.1	0.0		0.0	2.5	0.5	2.0	2.0	0.0	18.5	6.0			9.5	5.0
	18									欠	1.4	5.6		0.0	1.0	1.5	6.5	0.5	0.0	0.5	0.5			4.5	2.0
	19									欠	0.8	0.1		6.0	2.0	10.0	19.0	19.0	0.0	0.5	2.0			4.0	1.0
	20									欠	0.3	0.0		4.5	0.5	3.0	3.0	2.5	0.0	1.0	1.0			0.0	0.0
5日	21									欠	0.2	0.1		2.0	0.0	1.5	12.5	3.5	0.0	0.5	0.5			0.0	0.0
	22									欠	0.1	0.1		4.0	0.0	0.0	0.0	1.0	0.0	0.0	0.5			0.0	0.5
	23									欠	0.0	4.3		0.0	0.0	0.0	0.5	0.0	0.0	0.0	1.0			1.0	0.0
	0									欠	0.0	0.0		0.0	0.0	0.0	0.0	0.0	0.0	0.0	0.0			2.0	0.5
	1									欠	0.0	0.0		0.0	0.0	0.5	0.0	0.5	0.0	0.0	0.0			3.5	0.0
	2									欠	0.0	0.0		0.5	0.5	0.0	0.0	0.5	2.0	0.0	0.0			4.5	2.0
	3									欠	0.7	0.0		0.0	0.5	1.5	1.0	0.5	1.0	2.0	0.5			2.5	3.5
	4									欠	0.1	0.0		2.0	3.5	8.0	5.5	2.5	2.0	0.0	0.0			9.0	0.5
	5									欠	0.2	0.0		9.5	2.0	10.0	31.5	2.5	4.0	0.5	0.5			20.5	1.0
	6									欠	0.4	0.0		15.5	1.0	9.5	7.0	5.5	1.0	1.0	1.0			13.0	0.5
	7									欠	1.8	0.0		6.5	5.5	4.5	7.0	5.0	0.0	2.5	4.5			0.0	1.0
	8									欠	6.6	0.0		13.0	9.5	13.0	30.0	17.0	0.0	3.0	1.5			0.5	6.5
	9									欠	0.9	0.0		47.0	10.0	36.0	38.0	21.0	0.0	2.5	2.0			28.0	2.5
日合計										欠	21.5	12.3		125.0	51.5	105.0	190.0	96.0	22.0	34.5	24.0			151.0	30.5

様式１－９

中部地方整備局　木曽川水系　対象洪水観測所時間雨量表

洪水		S46.9.6																						
日	時	岩村 国交省	大井 国交省	根の上 国交省	付知 国交省	木祖 国交省	船山 気象庁	久々野 気象庁	宮ノ前 気象庁	気象庁 高根 気象庁	高城山 気象庁	萩原 気象庁	宮地 気象庁	金山 気象庁	気象庁 付知 気象庁	三界山 気象庁	見行山 気象庁	気象庁 黒川 気象庁	伽藍 気象庁	美濃加茂 気象庁	可児川 気象庁	柄石峠 気象庁	気象庁 恵那 気象庁	中津川 気象庁	三森山 気象庁	気象庁 丸山 気象庁
4日	9-10	0.0						0.0	0.0	0.5	0.0	0.0	0.0			0.0	0.0				0.0	0.0	0.0	0.0	0.0	
	11	0.0						0.0	0.0	0.0	0.0	0.0	0.0			0.0	0.0				0.0	0.0	0.0	0.0	0.0	
	12	0.0						0.0	0.0	0.0	0.0	0.0	0.0			0.0	0.0				0.0	0.0	0.0	0.0	0.0	
	13	0.0						0.0	0.0	0.0	0.0	0.0	0.0			0.0	0.0				0.0	0.0	0.0	0.0	0.0	
	14	0.0						0.0	0.0	0.0	0.0	0.0	0.0			0.0	0.0				0.0	0.0	0.0	0.0	0.0	
	15	0.0						0.0	0.0	0.0	0.0	0.0	0.0			0.0	0.0				0.0	0.0	0.0	0.0	0.0	
	16	0.0						0.0	0.0	0.0	0.0	0.0	0.0			0.0	0.0				0.0	0.0	0.0	0.0	0.0	
	17	0.0						0.0	0.0	0.0	0.0	0.0	0.0			0.0	0.0				0.0	0.0	0.0	0.0	0.0	
	18	0.0						0.0	0.0	0.0	0.0	0.0	1.0			0.0	0.0				0.0	0.0	0.0	0.0	0.0	
	19	0.0						0.0	0.0	0.0	0.0	0.0	0.0			0.0	0.0				1.5	0.0	0.0	0.0	0.0	
	20	0.0						0.0	0.0	0.0	0.0	0.0	0.0			0.0	0.0				0.0	0.0	0.0	0.0	0.0	
	21	0.0						0.0	0.0	0.0	0.0	0.0	0.0			0.0	0.0				0.0	0.0	0.0	0.0	0.0	
	22	0.0						0.0	0.0	0.0	1.0	0.5	0.0			欠	0.0				0.0	0.0	0.0	0.0	0.0	
	23	0.0						0.5	0.0	0.0	3.0	0.0	0.0			欠	0.0				0.0	0.0	0.0	0.0	0.0	
	0	0.0						2.0	0.0	0.0	3.0	0.0	0.0			欠	0.0				0.0	0.0	0.0	0.0	1.0	
	1	0.0						2.5	0.0	0.0	5.0	1.5	0.5			欠	0.0				0.0	0.0	0.0	0.0	0.0	
	2	0.0						0.5	0.0	0.0	0.0	2.0	1.0			欠	0.0				0.0	0.0	0.0	0.0	0.0	
	3	0.0						1.0	1.5	0.0	0.0	1.0	10.5			欠	0.0				0.0	0.0	0.0	0.0	0.0	
	4	0.0						0.0	2.0	0.0	1.0	1.0	0.5			欠	0.0				0.0	0.0	0.0	0.0	0.0	
	5	0.0						1.0	5.0	0.0	3.0	5.0	0.0			欠	0.0				0.0	0.0	0.5	0.0	0.0	
	6	0.5						7.5	2.0	0.0	10.0	4.5	1.5			欠	1.0				0.0	1.0	0.5	1.0	0.0	
	7	0.5						1.5	5.0	0.0	5.0	4.5	3.0			欠	0.0				0.5	0.0	3.5	4.0	1.0	
	8	0.5						0.5	5.0	0.0	2.0	6.0	10.0			欠	1.0				0.0	0.0	1.0	1.5	1.0	
	9	1.0						0.0	2.0	0.0	1.0	7.5	9.0			欠	0.0				0.0	0.0	0.0	0.0	3.0	
日合計		2.5						17.0	22.5	0.5	34.0	33.5	37.0			欠	2.0				2.0	1.0	5.5	6.5	6.0	
5日	9-10	0.0						0.0	0.0	1.0	0.0	0.5	1.0			欠	1.0				0.0	0.0	0.0	0.0	0.0	
	11	0.5						0.5	0.0	0.5	1.0	3.5	9.0			欠	4.0				1.0	1.0	0.5	0.5	2.0	
	12	0.5						0.0	0.5	1.0	0.0	1.5	0.5			欠	1.0				0.0	0.0	0.0	0.0	0.0	
	13	0.0						0.5	1.0	0.5	2.0	2.0	7.0			1.0	0.0				0.0	0.0	0.0	0.0	0.0	
	14	0.0						0.0	0.0	1.0	1.0	2.5	0.0			0.0	0.0				0.0	0.0	0.5	0.0	0.0	
	15	0.0						0.0	0.5	0.5	0.0	0.0	欠			1.0	0.0				0.0	0.0	0.0	0.0	0.0	
	16	0.0						0.0	0.5	0.5	0.0	13.5	欠			0.0	0.0				0.5	2.0	0.5	0.0	1.0	
	17	5.5						5.0	2.0	3.0	11.0	0.0	欠			3.0	26.0				6.5	1.0	4.0	2.5	2.0	
	18	0.0						5.5	24.0	15.5	8.0	11.5	欠			2.0	1.0				0.0	0.0	0.0	0.5	8.0	
	19	0.0						1.5	4.0	4.0	2.0	5.5	欠			2.0	0.0				1.0	0.0	0.5	0.5	1.0	
	20	0.0						1.0	1.5	4.0	1.0	4.0	欠			2.0	1.0				0.5	1.0	0.0	0.5	0.0	
	21	0.0						0.0	0.0	0.5	0.0	0.0	欠			1.0	1.0				0.0	0.0	0.5	0.0	0.0	
	22	0.5						1.5	0.5	0.0	3.0	2.0	欠			欠	0.0				0.0	0.0	0.0	0.0	1.0	
	23	0.0						0.0	14.5	2.0	1.0	15.5	欠			欠	0.0				0.0	0.0	0.0	0.0	1.0	
	0	0.0						0.0	1.5	3.5	0.0	0.5	欠			欠	0.0				0.0	0.0	0.0	0.0	0.0	
	1	0.0						1.5	0.0	0.0	2.0	0.0	欠			欠	0.0				0.0	0.0	0.0	0.0	0.0	
	2	0.0						7.5	1.5	0.0	7.0	0.5	欠			欠	0.0				0.5	0.0	0.0	0.0	0.0	
	3	0.0						6.5	0.5	0.5	11.0	2.0	欠			欠	1.0				0.5	0.0	0.0	0.5	0.0	
	4	0.0						7.0	6.0	2.0	21.0	1.5	欠			欠	0.0				0.0	0.0	0.0	0.0	0.0	
	5	0.5						29.0	5.5	4.0	22.0	3.0	欠			欠	1.0				0.0	0.0	1.5	0.0	0.0	
	6	0.0						18.5	2.5	2.0	17.0	4.0	欠			8.0	1.0				0.5	0.0	0.5	0.5	0.0	
	7	0.5						36.5	12.0	10.5	22.0	17.5	欠			14.0	3.0				0.0	2.0	6.5	2.0	0.0	
	8	1.5						4.5	7.5	10.5	3.0	17.0	欠			18.0	2.0				0.5	1.0	5.5	5.5	3.0	
	9	0.5						3.5	1.5	3.0	3.0	2.5	欠			31.0	7.0				1.0	0.0	0.5	0.0	0.0	
日合計		10.0						130.0	87.5	70.0	138.0	110.5	欠			欠	50.0				12.5	8.0	21.0	13.0	19.0	

様式１－９

中部地方整備局　木曽川水系　対象洪水観測所時間雨量表

洪水		S46.9.6																						
日	時	八百津 気象庁	加子母 気象庁	久田見 気象庁	奥屋 気象庁	新田 気象庁	気象庁 濁河 気象庁	カオレ 気象庁	開田 気象庁	気象庁 桃山 気象庁	南木曽 気象庁	三岳 気象庁	木曽福島 気象庁	気象庁 赤沢 気象庁	恵那山 気象庁	気象庁 御岳山 気象庁	気象庁 須原 気象庁	摺古木山 気象庁	野麦峠 気象庁	牧尾ダム 水機構	ウグイ川 水機構	三笠 水機構	池の越 水機構	阿木川 ダム 水機構	狸沢 水機構	大根木 水機構
4日	9-10	0.0	0.0	0.0						0.0	0.0	0.0			0.0	0.0		0.0		0.0	欠					
	11	0.0	0.0	0.0						0.0	0.0	0.0			0.0	0.0		0.0		0.0	欠					
	12	0.0	0.0	0.0						0.0	0.0	0.0			0.0	0.0		0.0		0.0	欠					
	13	0.0	0.0	0.0						0.0	0.0	0.0			0.0	0.0		0.0		0.0	欠					
	14	0.0	0.0	0.0						0.0	0.0	0.0			0.0	0.0		0.0		0.0	欠					
	15	0.0	0.0	0.0						0.0	0.0	0.0			0.0	0.0		0.0		0.0	欠					
	16	0.0	0.0	0.0						0.0	0.0	0.0			0.0	0.0		0.0		0.0	欠					
	17	0.0	0.0	0.0						0.0	0.0	0.0			0.0	0.0		0.0		0.0	欠					
	18	0.0	0.5	0.0						0.0	0.0	0.0			0.0	0.0		0.0		0.0	欠					
	19	0.0	0.0	0.0						0.0	0.0	0.0			0.0	0.0		欠		0.0	欠					
	20	0.0	0.0	0.0						0.0	1.5	0.0			1.0	0.0		欠		0.0	欠					
	21	0.0	0.0	0.0						0.0	0.0	0.0			2.0	1.0		欠		0.0	欠					
	22	0.0	0.0	0.0						0.0	0.0	0.5			0.0	0.0		欠		0.0	欠					
	23	0.0	0.0	0.0						0.0	0.5	0.0			0.0	1.0		欠		0.0	欠					
	0	0.0	0.0	0.0						0.5	0.0	0.0			2.0	0.0		欠		0.0	欠					
	1	0.0	0.0	0.0						0.0	0.0	0.0			1.0	1.0		欠		0.0	欠					
	2	0.0	0.5	0.0						0.5	0.0	0.0			1.0	4.0		欠		1.0	欠					
	3	0.0	2.5	0.0						2.5	0.0	2.0			0.0	6.0		欠		2.5	欠					
	4	0.0	0.5	0.0						2.5	0.0	1.0			1.0	8.0		欠		0.5	欠					
	5	0.0	1.5	0.0						8.0	0.5	1.0			3.0	4.0		欠		1.0	欠					
	6	0.0	0.5	0.5						6.0	2.0	0.0			10.0	5.0		欠		0.0	11.0					
	7	0.5	2.5	0.0						7.0	2.0	0.5			6.0	3.0		欠		0.5	5.0					
	8	0.0	3.0	0.5						3.5	2.5	5.0			6.0	8.0		欠		4.5	9.0					
	9	0.0	2.5	0.0						5.5	0.5	1.5			7.0	20.0		欠		1.5	5.0					
日合計		0.5	14.0	1.0						36.0	9.5	11.5			40.0	61.0		欠		11.5	欠					
5日	9-10	2.0	1.5	3.0						6.0	0.5	0.5			1.0	6.0		欠		1.0	3.0					
	11	2.5	5.5	1.0						5.5	1.0	4.5			3.0	5.0		欠		5.0	8.0					
	12	0.0	0.5	0.0						0.5	0.5	6.0			2.0	3.0		欠		4.0	2.0					
	13	0.0	0.5	0.0						1.0	0.0	1.5			0.0	7.0		欠		1.5	1.0					
	14	0.0	1.5	0.5						0.5	0.0	0.5			0.0	13.0		欠		0.5	4.0					
	15	0.0	6.0	0.0						0.5	2.0	0.0			1.0	3.0		欠		0.0	3.0					
	16	0.5	0.0	0.0						1.0	0.0	0.5			1.0	5.0		欠		0.5	0.0					
	17	27.0	2.5	16.0						1.5	10.0	0.5			7.0	1.0		欠		1.0	欠					
	18	0.0	0.0	0.0						2.0	4.0	0.5			2.0	9.0		欠		0.5	3.0					
	19	0.0	26.0	0.5						9.0	0.0	12.5			1.0	16.0		欠		16.0	18.0					
	20	1.0	1.5	0.5						8.5	1.0	4.0			1.0	4.0		欠		2.5	15.0					
	21	0.5	2.0	0.5						1.5	0.5	3.0			0.0	7.0		欠		2.5	2.0					
	22	0.0	0.5	0.0						0.5	0.0	2.5			0.0	0.0		欠		0.5	0.0					
	23	0.0	0.0	0.0						1.0	0.0	0.0			0.0	1.0		欠		0.0	0.0					
	0	0.0	0.0	0.0						0.0	0.0	0.0			0.0	0.0		欠		0.0	0.0					
	1	0.0	0.0	0.0						0.5	0.5	0.0			1.0	0.0		欠		0.0	2.0					
	2	0.0	0.0	1.0						0.5	0.5	0.0			1.0	1.0		欠		0.0	欠					
	3	0.5	2.0	1.0						1.0	0.0	0.5			8.0	1.0		欠		0.5	5.0					
	4	0.0	2.5	0.0						4.0	0.5	2.5			2.0	5.0		欠		2.0	6.0					
	5	0.5	3.0	0.5						3.0	2.0	2.5			2.0	10.0		欠		3.0	11.0					
	6	0.0	2.0	0.5						2.0	1.5	3.5			2.0	11.0		欠		3.0	7.0					
	7	0.0	1.5	0.5						2.0	3.0	8.0			1.0	12.0		欠		7.0	13.0					
	8	1.0	17.5	2.0						6.5	5.5	14.0			5.0	13.0		欠		18.0	23.0					
	9	2.5	19.5	6.5						12.0	3.0	23.0			5.0	20.0		欠		21.5	20.0					
日合計		38.0	96.0	34.0						70.5	36.0	90.5			46.0	153.0		欠		90.5	欠					

様式１－９

中部地方整備局　木曽川水系　対象洪水観測所時間雨量表

洪水		S46.9.6																							
日	時	水機構 岩村 水機構	岩屋 水機構	水機構 西村 水機構	弓掛 水機構	数河 水機構	水機構 川上 水機構	日出雲 水機構	楢谷 水機構	ワサビ沢 水機構	池の沢 水機構	味噌川ダムサイト 水機構	味噌川 ダム地点 水機構	野麦 中電	高根第一 ダム 中電	高根第二 ダム 中電	一之宿 中電	秋神ダム 中電	朝日ダム 中電	久々野 ダム 中電	大洞 中電	東上田 ダム 中電	瀬戸第一 えん堤 中電	下原ダム 中電	大船渡 えん堤 中電	七宗 えん堤 中電
4日	9-10														0.0			0.0	0.0			0.0	0.0	0.0	0.0	0.0
	11														0.0			0.0	0.0			0.0	0.0	0.0	0.0	0.0
	12														0.0			0.0	0.0			0.0	0.0	0.0	0.0	0.0
	13														0.0			0.0	0.0			0.0	0.0	0.0	0.0	0.0
	14														0.0			0.0	0.0			0.0	0.0	0.0	0.0	0.0
	15														0.0			0.0	0.0			0.0	0.0	0.0	0.0	0.0
	16														0.0			0.0	0.0			0.0	0.0	0.0	0.0	0.0
	17														0.0			0.0	0.0			0.0	0.0	0.0	0.0	0.0
	18														0.0			0.0	0.0			0.0	0.4	0.0	0.0	0.0
	19														0.0			0.0	0.0			0.0	1.0	0.0	0.0	0.0
	20														0.0			0.0	0.0			0.0	0.1	0.0	0.0	0.0
	21														0.0			0.0	0.0			0.0	0.2	0.0	0.0	0.0
	22														0.0			0.0	0.0			0.0	0.1	0.0	0.0	0.0
	23														0.0			0.3	0.2			0.0	0.2	0.0	0.0	0.0
	0														0.0			0.0	0.1			0.1	0.0	0.0	0.0	0.0
	1														0.0			0.6	0.2			0.1	0.8	0.1	0.0	1.5
	2														0.0			0.3	0.4			0.1	1.4	1.0	0.7	0.0
	3														0.5			0.3	0.3			0.1	1.2	5.9	3.0	0.0
	4														1.0			0.2	0.1			0.1	1.0	0.0	0.0	0.0
	5														0.5			1.3	0.9			0.0	0.8	0.5	0.8	0.1
	6														1.5			3.1	2.2			0.1	0.8	1.0	0.2	0.3
	7														2.0			0.8	1.4			4.8	4.0	3.3	2.8	2.9
	8														3.0			2.8	3.7			3.3	6.0	6.0	3.5	2.0
	9														2.0			0.7	0.8			1.9	5.0	4.2	1.5	1.7
日合計															10.5			10.4	10.3			10.6	23.0	22.0	12.5	8.5
5日	9-10														1.0			0.0	0.0			0.5	2.5	1.2	1.3	1.2
	11														0.0			0.0	0.0			0.0	3.7	4.6	4.4	3.3
	12														0.0			0.0	0.0			0.0	3.8	0.5	0.4	0.4
	13														0.0			0.1	0.3			0.2	6.0	1.6	0.3	0.5
	14														3.0			0.0	0.0			0.0	2.8	0.2	0.1	0.0
	15														0.0			0.0	0.0			0.6	0.0	0.2	0.5	0.9
	16														1.0			0.0	0.0			0.2	3.2	0.0	0.4	0.6
	17														3.0			1.3	1.3			0.2	0.2	0.3	0.6	3.5
	18														15.0			11.8	10.2			21.3	14.8	18.4	2.5	0.6
	19														5.0			4.4	4.9			3.7	9.0	5.7	8.5	6.7
	20														2.0			0.4	0.9			1.5	25.8	9.3	6.5	0.8
	21														0.5			0.0	0.0			0.1	0.1	2.0	1.6	0.7
	22														0.0			0.0	0.0			0.0	0.1	0.0	0.0	0.4
	23														1.5			1.9	3.0			13.2	2.8	0.0	0.0	0.0
	0														2.0			1.9	1.8			3.1	0.2	0.0	0.0	0.0
	1														0.5			0.0	0.0			0.2	0.5	0.0	0.8	0.0
	2														0.0			1.1	1.7			1.6	1.3	0.6	0.3	0.5
	3														0.0			2.0	1.6			0.8	3.7	1.2	1.4	1.1
	4														3.0			2.6	2.8			4.5	1.0	0.6	1.0	0.3
	5														3.5			12.4	16.7			6.2	4.3	1.0	0.6	1.0
	6														2.5			4.0	4.6			2.1	0.7	0.9	0.0	1.0
	7														11.5			16.1	16.2			11.5	7.5	8.7	4.8	0.5
	8														11.5			7.0	11.2			10.1	13.0	33.0	44.0	41.6
	9														3.0			2.2	1.8			2.1	11.0	30.0	58.5	32.3
日合計															69.5			69.2	79.0			83.7	118.0	120.0	138.5	97.9

様式１－９

中部地方整備局　木曽川水系　対象洪水観測所時間雨量表

洪水		S46.9.6																							
日	時	馬瀬川第二ダム 中電	西村ダム 中電	黒石 中電	名倉えん堤 中電	上麻生えん堤 中電	川辺ダム 中電	関電三浦 関電	本谷 関電	水無沢 関電	関電白川 関電	王滝川 関電	関電西野川 関電	常盤 関電	関電三岳 関電	上小川 関電	下之原 関電	木曽 関電	木曽川 関電	伊奈川 関電	今朝沢 関電	東川 関電	読書 関電	関電阿寺 関電	関電山口 関電	関電落合 関電
4日	9-10		欠	0.0	0.0	0.0	0.0					0.0		0.0		0.0	0.0	0.0	0.0				0.0		0.0	0.0
	11		欠	0.0	0.0	0.0	0.0					0.0		0.0		0.0	0.0	0.0	0.0				0.0		0.0	0.0
	12		欠	0.0	0.0	0.0	0.0					0.0		0.0		0.0	0.0	0.0	0.0				0.0		0.0	0.0
	13		欠	0.0	0.0	0.0	0.0					0.0		0.0		0.0	0.0	0.0	0.0				0.0		0.0	0.0
	14		欠	0.0	0.0	0.0	0.0					0.0		0.0		0.0	0.0	0.0	0.0				0.0		0.0	0.0
	15		欠	0.0	0.0	0.0	0.0					0.0		0.0		0.0	0.0	0.0	0.0				0.0		0.0	0.0
	16		欠	0.0	0.0	0.0	0.0					0.0		0.0		0.0	0.0	0.0	0.0				0.0		0.0	0.0
	17		欠	0.0	0.3	0.0	0.5					0.0		0.0		0.0	0.0	0.0	0.0				0.0		0.0	0.0
	18		欠	0.0	0.1	0.5	0.0					1.0		0.0		0.0	0.0	0.0	0.0				0.0		0.0	0.0
	19		欠	0.0	0.0	0.0	0.0					0.0		0.0		0.0	0.0	0.0	0.0				0.0		0.0	0.0
	20		欠	0.0	0.0	0.0	0.0					0.0		0.0		0.0	0.0	0.0	0.0				0.0		0.0	1.0
	21		欠	0.0	0.0	0.0	0.0					0.0		0.0		0.0	0.0	0.0	0.0				0.0		0.0	0.0
	22		欠	0.0	0.0	0.0	0.0					0.0		0.0		0.0	0.0	0.0	0.0				0.0		0.0	0.0
	23		欠	3.0	0.0	0.0	0.0					0.0		0.0		0.0	0.0	0.0	0.0				0.0		0.0	0.0
	0		欠	0.0	0.0	0.0	0.0					0.0		0.0		0.0	0.0	0.0	0.0				0.0		0.0	0.0
	1		欠	2.5	0.0	0.0	0.0					0.0		0.0		0.0	0.1	0.0	0.0				0.0		0.0	0.0
	2		欠	0.5	0.0	0.0	0.0					0.0		0.0		0.0	0.1	1.0	1.0				0.0		0.0	0.0
	3		欠	3.5	1.3	0.0	0.0					9.0		0.0		2.0	0.0	3.0	2.0				0.0		0.0	0.0
	4		欠	0.0	0.0	0.0	0.0					2.0		1.0		欠	欠	3.0	1.0				0.0		0.0	0.0
	5		欠	2.5	0.3	0.0	0.0					2.0		1.5		欠	欠	0.0	0.0				3.0		0.0	0.0
	6		欠	6.0	0.0	0.0	0.0					5.0		1.5		4.0	0.5	2.0	1.0				10.0		3.0	0.0
	7		欠	3.0	1.0	0.5	0.2					4.0		0.5		1.0	0.1	0.0	0.0				6.0		2.0	6.0
	8		欠	5.0	0.5	0.5	0.0					10.0		4.0		2.0	0.2	6.0	4.0				5.0		3.0	2.0
	9		欠	1.0	1.9	0.0	0.0					14.0		1.0		5.0	0.5	2.0	1.0				5.0		0.0	1.0
日合計			欠	27.0	5.4	1.5	0.7					47.0		9.5		欠	欠	17.0	10.0				29.0		8.0	10.0
5日	9-10		欠	0.5	2.0	5.0	2.2					5.0		0.5		1.0	0.2	1.0	1.0				1.0		1.0	0.0
	11		欠	0.0	2.0	1.0	0.3					7.0		4.5		2.0	0.1	2.0	2.0				8.0		1.0	0.0
	12		欠	0.0	0.2	0.5	0.2					6.0		4.0		6.0	0.2	2.0	2.0				0.0		0.0	0.0
	13		欠	0.0	0.9	0.0	0.0					3.0		1.0		1.0	0.1	1.0	1.0				1.0		0.0	0.0
	14		欠	0.0	1.0	0.0	0.5					2.0		1.0		1.0	0.1	5.0	1.0				1.0		0.0	1.0
	15		欠	0.5	0.5	0.0	0.0					1.0		0.5		0.0	0.2	0.0	1.0				0.0		1.0	0.0
	16		欠	0.0	0.1	1.5	0.2					0.0		0.5		0.0	0.2	0.0	0.0				0.0		0.0	0.0
	17		欠	13.0	3.0	4.0	17.2					1.0		0.5		0.0	0.0	0.0	0.0				16.0		10.0	2.0
	18		欠	6.0	0.2	0.0	0.0					1.0		1.0		0.0	0.2	2.0	2.0				4.0		2.0	0.0
	19		欠	3.0	5.3	0.0	0.1					18.0		13.0		10.0	0.5	10.0	8.0				3.0		0.0	0.0
	20		欠	0.0	1.1	0.5	0.6					8.0		3.0		2.0	0.3	6.0	6.0				1.0		1.0	0.0
	21		欠	0.0	0.3	1.0	0.2					15.0		1.0		5.0	0.1	1.0	2.0				2.0		0.0	1.0
	22		欠	0.0	0.0	0.0	0.1					1.0		2.0		4.0	0.0	0.0	0.0				欠		0.0	0.0
	23		欠	0.0	0.0	0.0	0.0					0.0		0.0		0.0	0.0	1.0	0.0				欠		0.0	0.0
	0		欠	0.5	0.0	0.0	0.0					0.0		0.0		0.0	0.0	0.0	0.0				欠		0.0	0.0
	1		欠	2.0	0.0	0.0	0.0					0.0		0.0		0.0	0.1	0.0	0.0				欠		1.0	欠
	2		欠	4.5	0.0	0.0	0.0					0.0		0.0		1.0	0.0	0.0	0.0				欠		0.0	欠
	3		欠	4.0	1.1	1.5	1.4					2.0		1.5		0.0	0.0	2.0	2.0				欠		1.0	1.0
	4		欠	10.5	0.3	0.5	0.0					5.0		1.0		3.0	0.2	10.0	9.0				欠		0.0	0.5
	5		欠	9.0	0.5	0.0	0.0					4.0		1.0		2.0	0.4	16.0	12.0				欠		0.0	0.1
	6		欠	10.0	0.0	0.0	0.0					3.0		6.0		7.0	0.5	12.0	10.0				欠		2.0	0.8
	7		欠	16.0	0.5	0.0	0.2					10.0		4.0		11.0	0.9	4.0	3.0				欠		2.0	1.7
	8		欠	2.0	12.2	1.0	0.6					39.0		13.5		13.0	1.0	14.0	12.0				欠		8.0	4.7
	9		欠	2.0	21.5	4.0	2.2					40.0		11.0		欠	0.7	36.0	4.0				欠		3.0	0.4
日合計			欠	83.5	52.7	20.5	26.0					171.0		70.5		欠	6.0	125.0	78.0				欠		33.0	欠

様式１－９

中部地方整備局　木曽川水系　対象洪水観測所時間雨量表

洪水		S46.9.6																									
日	時	関電大井 関電	関電笠置 関電	関電丸山 関電	関電兼山 関電	関電今渡 関電	関電桃山 関電																				
4日	9-10	0.0	0.0	0.0	0.0	0.0	0.0																				
	11	0.0	0.0	0.0	0.0	0.0	0.0																				
	12	0.0	0.0	0.0	0.0	0.0	0.0																				
	13	0.0	0.0	0.0	0.0	0.0	0.0																				
	14	0.0	0.0	0.0	0.0	0.0	0.0																				
	15	0.0	0.0	0.0	0.0	0.0	0.0																				
	16	0.0	0.0	0.0	0.0	0.0	0.0																				
	17	0.0	0.0	0.0	0.0	0.0	0.0																				
	18	0.0	0.0	0.0	0.0	0.0	0.0																				
	19	0.0	0.0	0.0	0.0	0.5	0.0																				
	20	0.0	0.0	0.0	0.0	0.0	0.0																				
	21	0.0	0.0	0.0	0.0	0.0	0.0																				
	22	0.0	0.0	0.0	0.0	0.0	0.0																				
	23	0.0	0.0	0.0	0.0	0.0	0.0																				
	0	0.0	0.0	0.0	0.0	0.0	1.0																				
	1	0.0	0.0	0.0	0.0	0.0	0.0																				
	2	0.0	0.0	0.0	0.0	0.0	1.0																				
	3	0.0	0.0	0.0	0.0	0.0	1.5																				
	4	0.0	0.0	0.0	0.0	0.0	3.0																				
	5	0.0	0.0	0.0	0.0	0.0	7.0																				
	6	0.0	0.0	0.0	0.0	0.0	6.0																				
	7	1.0	4.0	0.0	0.0	0.0	6.0																				
	8	2.0	1.0	0.0	0.0	0.0	4.0																				
	9	0.0	0.0	0.0	0.0	0.0	5.0																				
日合計		3.0	5.0	0.0	0.0	0.5	34.5																				
5日	9-10	2.0	1.0	1.0	3.0	1.5	5.5																				
	11	1.0	1.0	1.0	1.0	0.5	5.0																				
	12	0.0	0.0	0.0	0.0	0.0	1.0																				
	13	0.0	0.0	0.0	0.0	0.0	0.0																				
	14	0.0	0.0	0.0	0.0	0.0	1.0																				
	15	1.0	0.0	0.0	0.0	0.0	0.0																				
	16	0.0	0.0	1.0	1.0	1.0	1.0																				
	17	2.0	6.0	18.0	27.0	23.0	2.0																				
	18	0.0	1.0	0.0	0.0	0.0	3.0																				
	19	0.0	2.0	0.0	0.0	0.0	1.0																				
	20	0.0	1.0	1.0	0.0	0.5	13.0																				
	21	0.0	2.0	0.0	1.0	0.5	1.0																				
	22	0.0	0.0	0.0	0.0	0.0	1.0																				
	23	0.0	0.0	0.0	0.0	0.0	2.0																				
	0	0.0	0.0	0.0	0.0	0.0	0.0																				
	1	1.0	0.0	0.0	0.0	0.0	0.0																				
	2	1.0	0.0	1.0	0.0	0.0	1.0																				
	3	0.0	0.0	0.0	0.0	0.5	2.0																				
	4	0.0	0.0	0.0	0.0	0.0	3.0																				
	5	1.0	1.0	0.0	0.0	0.0	3.0																				
	6	0.0	1.0	1.0	0.0	0.0	2.0																				
	7	1.0	4.0	1.0	0.0	0.0	2.0																				
	8	3.0	2.0	0.0	1.0	0.5	4.0																				
	9	1.0	2.0	2.0	1.0	1.0	12.0																				
日合計		14.0	24.0	27.0	35.0	29.0	65.5																				

様式１－９

中部地方整備局　木曽川水系　対象洪水観測所時間雨量表

洪水		S46.9.6																									
日	時	高根 国交省	胡桃島 国交省	大西 国交省	湯屋 国交省	下呂 国交省	大原 国交省	小川 国交省	和良 国交省	神土 国交省	黒川 国交省	三川 国交省	今渡 国交省	上麻生 国交省	神淵 国交省	小坊 国交省	カジヤ 国交省	濁河 国交省	上呂 国交省	小和知 国交省	成山 国交省	御嵩 国交省	御岳山 国交省	赤沢 国交省	阿寺 国交省	川上 国交省
6日	9-10	11.0	13.5	10.0	17.0	11.5	11.5	17.0	20.0	1.5	3.0	2.0	2.0	1.5	11.5											
	11	14.0	15.0	11.0	17.5	23.0	9.0	15.0	33.5	4.0	5.0	4.0	3.0	12.5	11.5											
	12	13.0	14.5	4.0	21.0	22.5	5.0	17.0	25.0	14.5	22.0	12.0	7.5	9.0	17.0											
	13	6.5	9.0	4.0	12.0	12.5	6.5	7.5	6.0	12.5	10.5	7.5	4.5	5.5	14.0											
	14	8.0	5.5	3.0	5.5	3.0	0.5	3.5	0.0	1.5	1.0	1.5	1.5	1.5	0.0											
	15	1.5	1.0	0.0	1.0	1.0	0.5	2.0	0.5	0.5	0.5	0.5	0.0	0.0	8.5											
	16	1.0	1.5	1.0	0.5	2.5	3.0	3.5	7.0	1.0	0.0	1.5	0.5	4.0	2.0											
	17	16.0	17.0	3.0	20.5	44.0	5.0	9.5	24.5	1.0	0.0	0.0	0.0	1.5	6.5											
	18	14.5	9.0	3.0	16.5	12.0	7.5	14.0	12.0	0.5	0.0	0.0	0.0	1.5	6.5											
	19	17.5	17.0	9.0	24.0	40.0	6.5	29.0	37.5	1.5	1.0	1.0	2.0	2.5	6.5											
	20	9.0	16.0	6.0	18.5	23.0	12.0	8.0	7.5	0.5	0.5	1.0	0.0	1.0	4.0											
	21	7.5	11.5	10.0	18.5	17.0	17.5	17.0	16.0	3.5	1.5	1.5	6.0	6.5	4.5											
	22	4.5	7.0	15.0	9.0	17.0	18.0	43.0	22.0	3.5	2.0	3.5	1.0	5.0	4.0											
	23	11.0	17.0	13.0	25.5	10.5	1.0	5.0	0.5	2.0	2.5	1.5	0.0	0.5	0.0											
	0	0.0	0.0	0.0	0.0	0.0	1.0	0.0	0.0	0.0	0.5	1.0	0.5	0.0	0.0											
	1	0.0	0.0	0.0	0.0	0.5	0.0	0.0	0.0	1.0	8.5	9.5	0.0	0.0	2.0											
	2	0.0	2.0	1.0	0.5	4.0	0.0	0.0	1.5	7.0	5.0	2.0	0.0	0.0	3.5											
	3	12.5	14.5	4.0	14.5	22.0	1.0	0.5	0.5	0.0	0.5	0.0	0.0	0.0	0.0											
	4	8.5	6.0	4.5	1.0	0.0	8.5	6.5	20.5	0.0	0.0	0.0	0.0	0.0	0.5											
	5	6.5	10.5	3.5	13.5	21.0	9.5	17.0	38.0	0.0	0.0	0.0	0.0	0.0	1.5											
	6	1.5	4.5	4.0	9.0	9.5	4.0	9.0	8.0	2.5	0.0	7.5	4.5	15.5	2.5											
	7	3.0	4.0	2.0	6.5	4.0	4.0	2.5	2.5	0.5	0.0	2.5	0.5	1.0	1.0											
	8	1.5	4.0	6.0	1.0	1.0	1.5	3.5	0.0	4.0	5.0	1.0	3.5	2.5	5.0											
	9	5.5	9.5	1.0	5.0	5.0	2.0	4.0	3.5	5.5	4.0	8.0	4.0	5.5	0.0											
日合計		174.0	209.5	118.0	258.0	306.5	135.0	234.0	286.5	68.5	73.0	69.0	41.0	77.0	112.5											
7日	9-10	7.5	9.1	7.0	8.5	8.5	7.0	5.5	7.0	3.5	2.5	1.0	4.0	5.0	4.0											
	11	2.5	3.7	3.5	3.0	2.5	2.5	2.5	1.5	2.0	1.0	1.5	0.5	1.0	2.0											
	12	2.0	2.8	1.0	1.5	1.5	0.5	0.5	0.5	1.0	2.0	4.0	0.0	0.5	0.5											
	13	5.0	3.8	0.5	1.0	2.0	0.0	0.0	0.5	3.0	2.5	4.5	4.5	4.0	8.0											
	14	3.5	3.8	1.0	3.5	4.0	1.0	4.5	4.5	4.5	2.5	6.0	5.5	6.0	8.5											
	15	3.0	3.7	1.5	3.5	4.5	1.0	3.0	5.5	8.5	5.5	1.0	2.5	4.5	4.0											
	16	1.0	2.4	1.0	3.0	4.0	1.0	4.0	3.5	1.0	1.0	2.0	0.0	0.0	0.5											
	17	0.5	1.5	0.5	1.0	1.0	0.5	1.0	1.5	1.5	0.5	4.0	2.0	4.0	4.0											
	18	1.5	1.9	0.0	0.5	0.5	0.5	1.0	1.0	2.0	1.5	1.0	4.5	2.5	1.5											
	19	0.0	1.0	1.0	1.0	1.0	0.0	0.0	0.0	1.0	1.0	1.0	2.5	1.5	0.5											
	20	1.0	1.6	0.0	0.0	0.0	0.0	0.0	0.5	1.0	1.0	0.0	0.0	0.0	0.0											
	21	0.0	0.0	0.0	0.5	0.5	0.0	0.5	0.0	0.5	0.0	0.0	0.0	0.0	0.0											
	22	0.5	1.1	0.0	0.0	0.0	0.0	0.0	0.0	0.0	0.0	0.0	0.0	0.0	0.0											
	23	0.0	0.0	0.0	0.0	0.0	0.0	0.0	0.0	0.0	0.0	0.0	0.0	0.0	0.0											
	0	0.0	0.0	0.0	0.0	0.0	0.0	0.0	0.0	0.0	0.5	0.0	0.0	0.0	0.0											
	1	0.0	0.0	0.0	0.0	0.0	0.0	0.0	0.0	0.0	0.0	0.0	0.0	0.0	0.0											
	2	0.0	0.0	0.0	0.0	0.0	0.0	0.0	0.0	0.0	0.0	0.0	0.0	0.0	0.0											
	3	0.0	0.0	0.0	0.0	0.0	0.0	0.0	0.0	0.0	0.0	0.0	0.0	0.5	0.0											
	4	0.0	0.0	0.0	0.0	0.0	0.0	0.0	0.0	0.0	0.0	0.0	0.0	0.0	0.0											
	5	0.0	0.0	0.0	0.0	0.0	0.0	0.0	0.0	0.0	0.0	0.0	0.0	0.0	0.5											
	6	0.0	0.0	0.0	0.0	0.0	0.0	0.0	0.0	0.0	0.0	0.0	0.0	0.0	0.0											
	7	0.0	0.0	0.0	0.0	0.0	0.0	0.0	0.0	0.0	0.0	0.0	0.0	0.0	0.0											
	8	0.0	0.0	0.0	0.0	0.0	0.0	0.0	0.0	0.0	0.0	0.0	0.0	0.0	0.0											
	9	0.0	0.0	0.0	0.0	0.0	0.0	0.0	0.0	0.0	0.0	0.0	0.0	0.0	0.0											
日合計		28.0	36.4	17.0	27.0	30.0	14.0	22.5	26.0	29.5	21.5	26.0	26.0	29.5	34.0											
※総雨量		273.5	344.9	299.0	398.5	495.5	343.0	396.0		139.5	168.0	128.5	99.2	132.5												

*総雨量は一連降雨の最終日のみ合計

様式１－９

中部地方整備局　木曽川水系　対象洪水観測所時間雨量表

洪水		S46.9.6																								
日	時	福岡	霧ヶ原	蘭	滑川	滑川第２	浦川	下山沢	長者畑	落合	馬籠	正ヶ根	岡の平	藪原	西野川	福島	三浦	王滝	三留野	福岡（自）	笠置	丸山	桃山	須原	渡合	恵那
		国交省	国交省	国交省	国交省	国交省	国交省	国交省	国交省	国交省	国交省	国交省	国交省	国交省	国交省	国交省	国交省	国交省	国交省	国交省	国交省	国交省	国交省	国交省	国交省	国交省
	9-10									欠	1.6	0.0		11.0	15.0	23.5	30.0	9.0	5.0	4.5	2.0	0.5			25.5	4.0
	11									欠	1.9	0.4		17.5	13.0	12.5	42.0	13.9	5.5	5.0	4.0	1.0			15.0	2.5
	12									欠	11.5	1.6		35.5	32.0	19.0	42.0	24.0	6.5	1.0	1.5	15.0			39.0	19.5
	13									欠	5.0	3.2		24.0	8.5	45.0	15.0	18.0	6.0	14.0	10.0	6.0			13.0	1.5
	14									欠	45.9	0.5		2.5	4.0	8.5	11.0	2.0	8.0	1.0	1.0	1.0			3.5	0.0
	15									欠	1.6	2.9		2.0	1.0	1.0	2.0	2.0	0.0	0.5	0.5	4.0			1.5	0.5
	16									欠	1.2	1.2		13.0	1.0	0.5	1.0	3.0	0.0	0.0	0.0	5.0			0.0	0.5
	17									欠	0.2	0.3		16.5	8.0	7.5	20.5	3.0	0.0	0.0	0.0	3.0			14.0	1.0
	18									欠	0.0	0.0		13.5	31.5	0.0	51.5	1.5	0.0	0.0	0.0	3.0			3.0	0.0
	19									欠	0.0	0.0		8.5	29.0	2.0	32.0	4.5	0.0	0.0	1.0	3.0			11.0	0.0
	20									欠	0.0	0.0		6.5	25.0	4.0	20.0	4.0	0.0	0.0	0.5	0.0			6.0	0.0
	21									欠	0.0	0.0		0.0	7.0	4.0	4.0	2.0	0.0	0.0	0.0	0.5			12.0	0.0
6日	22									欠	0.0	0.0		0.0	4.5	0.0	4.5	7.0	0.0	0.0	0.0	4.5			10.5	0.0
	23									欠	0.0	0.0		2.5	8.0	0.5	3.5	14.0	0.0	0.0	0.0	0.0			20.0	0.0
	0									欠	0.0	0.0		3.0	3.0	5.5	2.5	8.5	0.0	0.0	1.0	8.5			12.5	0.0
	1									欠	0.0	0.0		2.5	4.0	11.0	1.0	20.5	0.0	0.0	0.0	2.0			24.0	0.5
	2									欠	0.4	0.6		7.0	5.5	6.0	7.0	6.0	0.0	0.0	0.0	0.0			4.0	3.0
	3									欠	0.1	0.5		0.5	5.5	0.0	7.5	1.0	0.0	0.0	0.0	0.0			8.5	0.0
	4									欠	0.1	0.0		0.0	4.5	0.5	9.0	0.5	0.0	0.0	0.0	0.0			0.0	0.0
	5									欠	0.0	0.0		1.5	1.5	1.0	2.0	0.5	0.0	0.0	0.0	0.0			0.0	0.0
	6									欠	0.0	0.1		6.0	2.5	3.5	2.0	4.0	0.0	0.0	0.0	6.0			2.0	0.5
	7									欠	0.9	0.5		0.5	1.0	0.0	2.0	0.5	1.0	0.0	0.0	0.5			2.0	4.0
	8									欠	15.5	20.2		6.0	3.5	3.5	0.5	5.0	11.5	10.5	5.5	4.5			0.0	11.0
	9									欠	12.6	8.0		8.5	10.5	15.0	11.5	9.0	2.0	5.0	13.5	3.8			0.0	17.0
日合計										欠	98.5	40.0		188.5	229.0	174.0	324.0	163.4	45.5	42.0	40.0	71.8			227.0	65.5
	9-10									欠	2.7	12.7		4.5	1.0	3.0	5.5	2.0	7.0	1.5	5.0	2.0			4.0	11.0
	11									欠	3.2	3.5		3.0	2.5	6.0	2.5	5.0	1.0	3.0	1.0	0.0			2.0	4.5
	12									欠	4.2	3.8		2.5	1.5	2.5	3.0	1.5	0.0	2.0	2.5	3.5			1.0	3.5
	13									欠	3.6	4.8		3.5	3.5	3.5	3.5	4.5	1.0	2.5	3.0	1.5			4.0	5.5
	14									欠	3.5	4.0		2.5	5.0	1.5	7.0	1.0	0.0	1.5	0.5	1.5			7.5	1.5
	15									欠	1.1	0.6		1.5	5.5	7.0	5.0	10.5	0.0	3.0	0.5	0.0			11.5	1.0
	16									欠	0.2	0.7		4.0	3.5	6.0	1.0	0.0	0.0	0.0	4.0	1.5			5.0	1.0
	17									欠	1.7	2.0		3.0	2.5	2.0	3.5	8.5	0.0	0.5	1.5	3.0			6.0	2.0
	18									欠	2.7	2.2		3.0	2.0	3.0	2.0	2.5	0.0	2.0	1.0	2.0			2.0	1.0
	19									欠	1.2	0.5		0.5	1.0	1.0	1.0	1.5	0.0	0.5	0.5	2.5			1.0	0.0
	20									2.7	0.1	0.0		0.0	1.5	0.0	0.0	1.5	0.0	0.0	0.5	0.0			0.0	0.0
	21									2.2	0.0	0.0		0.5	0.5	0.0	1.5	0.5	0.0	0.5	0.5	0.0			1.0	0.0
7日	22									0.2	0.0	0.0		0.0	0.0	0.0	0.0	0.0	0.0	0.0	0.0	0.0			0.0	0.0
	23									0.0	0.0	0.0		0.0	0.0	0.0	0.5	1.0	0.0	0.0	0.5	0.0			0.5	0.0
	0									0.0	0.0	0.1		0.0	0.0	0.0	0.0	0.0	0.0	0.0	0.0	0.0			0.0	0.0
	1									0.0	0.0	0.0		0.0	0.0	0.0	0.0	0.0	0.0	0.0	0.0	0.0			0.0	0.0
	2									0.0	0.0	0.0		0.0	0.0	0.0	0.0	0.0	0.0	0.0	0.0	0.0			0.0	0.0
	3									0.0	0.0	0.0		0.0	0.0	0.0	0.0	0.0	0.0	0.0	0.0	0.0			0.0	0.0
	4									0.0	0.0	0.0		0.0	0.0	0.0	0.0	0.0	0.0	0.0	0.0	0.0			0.0	0.0
	5									0.1	0.0	0.0		0.0	0.0	0.0	0.0	0.0	0.0	0.0	0.0	0.0			0.0	0.0
	6									0.0	0.1	0.0		0.0	0.0	0.0	0.0	0.0	0.0	0.0	0.0	0.0			0.0	0.0
	7									0.1	0.0	0.0		0.0	0.0	0.0	0.0	0.0	0.0	0.0	0.0	0.0			0.0	0.0
	8									0.0	0.0	0.0		0.0	0.0	0.0	0.0	0.0	0.0	0.0	0.0	0.0			0.0	0.0
	9									0.0	0.0	0.0		0.0	0.0	0.0	0.0	0.0	0.0	0.0	0.0	0.0			0.0	0.0
日合計										欠	24.3	34.9		28.5	30.0	35.5	36.0	40.0	9.0	17.0	21.0	17.5			45.5	31.0
※総雨量											157.3				329.0	325.0	599.5	313.4	82.5	104.5	90.0	116.7			458.5	155.5

*総雨量は一連降雨の最終日のみ合計

様式１－９

中部地方整備局　木曽川水系　対象洪水観測所時間雨量表

洪水		S46.9.6																						
日	時	岩村 国交省	大井 国交省	根の上 国交省	付知 国交省	木祖 国交省	船山 気象庁	久々野 気象庁	宮ノ前 気象庁	気象庁 高根 気象庁	高城山 気象庁	萩原 気象庁	宮地 気象庁	金山 気象庁	気象庁 付知 気象庁	三界山 気象庁	見行山 気象庁	気象庁 黒川 気象庁	伽藍 気象庁	美濃加茂 気象庁	可児川 気象庁	柄石峠 気象庁	気象庁 恵那 気象庁	中津川 気象庁	三森山 気象庁	気象庁 丸山 気象庁
6日	9-10	3.5						12.0	9.5	11.0	7.0	20.0	欠			11.0	0.0				0.0	2.0	4.5	2.0	2.0	
	11	1.0						9.0	19.0	14.5	10.0	26.0	欠			10.0	6.0				1.0	1.0	7.5	1.5	1.0	
	12	3.0						7.0	10.5	13.0	8.0	21.0	32.0			8.0	14.0				12.0	1.0	2.5	11.5	6.0	
	13	0.0						4.0	8.0	6.5	6.0	9.5	24.5			22.0	10.0				6.0	7.0	16.5	2.0	1.0	
	14	0.0						2.5	6.5	8.0	4.0	2.5	51.0			1.0	2.0				2.5	1.0	8.0	42.5	0.0	
	15	0.0						0.5	0.5	1.5	1.0	1.0	10.5			3.0	2.0				0.0	0.0	0.0	1.5	0.0	
	16	0.0						0.5	1.5	1.0	1.0	3.0	4.5			0.0	0.0				0.0	0.0	0.0	0.5	0.0	
	17	0.0						5.0	14.0	18.0	5.0	22.0	6.0			1.0	0.0				0.0	0.0	0.0	0.0	0.0	
	18	0.0						2.5	14.0	13.0	5.0	14.5	1.0			0.0	0.0				0.0	0.0	0.0	0.0	0.0	
	19	0.0						8.0	11.0	17.5	10.0	31.0	0.5			0.0	1.0				1.0	0.0	0.0	0.0	0.0	
	20	0.0						6.5	13.5	9.5	7.0	13.0	5.0			1.0	0.0				0.0	1.0	0.0	0.0	0.0	
	21	0.0						10.5	17.5	7.5	12.0	15.5	11.0			0.0	1.0				0.5	0.0	0.0	0.0	0.0	
	22	0.0						20.0	9.0	3.0	27.0	30.0	18.5			0.0	2.0				5.5	0.0	0.0	0.0	0.0	
	23	0.0						12.0	18.0	11.5	4.0	12.5	6.5			1.0	0.0				0.5	0.0	0.0	0.0	0.0	
	0	0.0						0.0	0.5	0.0	1.0	0.5	10.5			0.0	3.0				0.0	0.0	0.0	0.0	0.0	
	1	1.0						0.0	0.0	0.0	0.0	0.5	7.5			1.0	5.0				0.0	0.0	0.0	0.0	0.0	
	2	2.0						1.0	0.5	0.5	0.0	5.5	0.5			0.0	0.0				0.0	0.0	0.0	0.5	3.0	
	3	0.0						5.0	14.5	12.5	1.0	10.0	4.0			4.0	0.0				0.0	0.0	0.0	0.0	0.0	
	4	0.0						3.5	3.5	9.0	3.0	2.5	8.5			0.0	0.0				0.0	0.0	0.0	0.0	0.0	
	5	0.0						4.0	13.0	5.5	13.0	21.5	2.5			0.0	0.0				0.0	0.0	0.0	0.0	0.0	
	6	0.0						4.0	5.0	3.0	4.0	8.0	1.5			0.0	0.0				8.0	0.0	0.0	0.0	0.0	
	7	3.0						2.0	4.5	1.5	2.0	4.5	2.5			0.0	1.0				1.0	0.0	1.0	7.0	11.0	
	8	19.5						6.0	2.5	1.5	4.0	1.0	7.0			12.0	5.0				5.0	4.0	13.0	19.0	26.0	
	9	1.5						0.5	3.0	5.5	1.0	2.5	8.5			5.0	5.0				5.5	8.0	5.0	8.5	2.0	
日合計		34.5						126.0	199.5	174.5	136.0	278.0	欠			80.0	57.0				48.5	25.0	58.0	96.5	52.0	
7日	9-10	10.0						7.0	10.0	7.5	6.0	8.0	1.0			1.0	4.0				3.0	2.0	2.0	4.0	13.0	
	11	3.5						3.0	2.5	3.0	3.0	3.0	1.0			3.0	1.0				0.5	1.0	2.0	3.5	6.0	
	12	2.0						1.5	2.0	2.0	1.0	1.0	2.5			2.0	3.0				3.0	3.0	3.5	3.5	4.0	
	13	4.0						0.5	1.0	4.5	0.0	0.0	0.5			5.0	3.0				3.0	1.0	3.5	3.0	5.0	
	14	3.5						1.0	2.5	3.5	1.0	3.0	0.5			1.0	1.0				1.5	1.0	3.0	2.5	1.0	
	15	0.0						1.5	3.0	3.0	1.0	4.0	0.0			5.0	2.0				0.5	1.0	1.5	0.5	1.0	
	16	1.0						1.5	1.5	1.5	2.0	3.0	0.0			2.0	0.0				0.5	1.0	0.0	0.5	1.0	
	17	2.5						0.5	1.0	0.5	0.0	1.5	0.0			0.0	1.0				2.0	0.0	1.5	1.5	1.0	
	18	0.5						0.0	0.5	1.5	1.0	0.5	0.0			2.0	2.0				2.0	0.0	3.0	3.5	2.0	
	19	0.0						1.0	0.5	0.0	0.0	1.0	0.0			欠	2.0				4.0	2.0	0.5	0.0	0.0	
	20	0.0						0.0	0.5	1.0	0.0	0.0	0.0			欠	1.0				0.0	2.0	0.0	0.5	0.0	
	21	0.0						0.0	0.0	0.0	0.0	0.0	0.0			欠	0.0				0.0	0.0	0.0	0.0	0.0	
	22	0.0						0.0	0.0	0.5	0.0	0.0	0.0			0.0	0.0				0.0	0.0	0.0	0.0	0.0	
	23	0.0						0.0	0.0	0.0	0.0	0.0	0.0			0.0	0.0				0.0	0.0	0.0	0.0	0.0	
	0	0.0						0.0	0.0	0.0	0.0	0.0	0.0			0.0	0.0				0.0	0.0	0.0	0.0	0.0	
	1	0.0						0.0	0.0	0.0	0.0	0.0	0.0			0.0	1.0				0.0	0.0	0.0	0.0	0.0	
	2	0.0						0.0	0.0	0.0	0.0	0.0	0.0			0.0	0.0				0.0	0.0	0.0	0.0	0.0	
	3	0.0						0.0	0.0	0.0	0.0	0.0	0.0			0.0	0.0				0.0	0.0	0.0	0.0	0.0	
	4	0.0						0.0	0.0	0.0	0.0	0.0	0.0			0.0	0.0				0.0	0.0	0.0	0.0	0.0	
	5	0.0						0.0	0.0	0.0	0.0	0.0	0.0			0.0	0.0				0.0	0.0	0.0	0.0	0.0	
	6	0.0						0.0	0.0	0.0	0.0	0.0	0.0			0.0	0.0				0.0	0.0	0.0	0.0	0.0	
	7	0.0						0.0	0.0	0.0	0.0	0.0	0.0			0.0	0.0				0.0	0.0	0.0	0.0	0.0	
	8	0.0						0.0	0.0	0.0	0.0	0.0	0.0			0.0	0.0				0.0	0.0	0.0	0.0	0.0	
	9	0.0						0.0	0.0	0.0	0.0	0.0	0.0			0.0	0.0				0.0	0.0	0.0	0.0	0.0	
日合計		27.0						17.5	25.0	28.5	15.0	25.0	5.5			欠	21.0				20.0	14.0	20.5	23.0	34.0	
※総雨量		74.0						290.5	334.5	273.5	323.0	447.0					130.0				83.0	48.0	105.0	139.0	111.0	

*総雨量は一連降雨の最終日のみ合計

様式１－９

中部地方整備局　木曽川水系　対象洪水観測所時間雨量表

洪水　S46.9.6

日	時	八百津 気象庁	加子母 気象庁	久田見 気象庁	奥屋 気象庁	新田 気象庁	気象庁 濁河 気象庁	カオレ 気象庁	開田 気象庁	気象庁 桃山 気象庁	南木曽 気象庁	三岳 気象庁	木曽福島 気象庁	気象庁 赤沢 気象庁	恵那山 気象庁	気象庁 御岳山 気象庁	気象庁 須原 気象庁	摺古木山 気象庁	野麦峠 気象庁	牧尾ダム 水機構	ウグイ川 水機構	三笠 水機構	池の越 水機構	阿木川ダム 水機構	狸沢 水機構	大根木 水機構
6日	9-10	2.0	3.0	1.0						10.0	6.0	15.5			3.0	27.0		欠		12.5	12.0					
	11	1.0	7.0	2.5						6.5	8.0	6.0			2.0	31.0		欠		9.5	欠					
	12	15.0	27.0	10.5						8.0	8.0	19.0			22.0	38.0		欠		20.0	27.0					
	13	7.0	16.0	6.5						6.0	12.0	41.0			5.0	12.0		欠		34.5	欠					
	14	2.0	2.0	1.0						15.0	7.0	2.5			1.0	13.0		欠		1.0	40.0					
	15	0.0	1.5	0.5						0.5	0.5	2.0			1.0	4.0		欠		1.5	1.0					
	16	0.0	0.0	0.0						0.5	0.5	0.0			1.0	2.0		欠		0.5	0.0					
	17	0.5	6.5	0.0						2.0	0.0	5.0			1.0	17.0		欠		4.5	3.0					
	18	0.0	0.5	0.0						0.0	0.0	2.0			1.0	50.0		欠		2.0	2.0					
	19	1.5	5.5	1.5						0.0	0.0	3.5			0.0	34.0		欠		3.5	3.0					
	20	0.0	3.5	0.5						2.0	0.0	5.0			0.0	17.0		欠		5.0	4.0					
	21	0.5	3.0	1.0						0.0	0.0	1.5			0.0	7.0		欠		1.0	1.0					
	22	3.0	6.5	3.0						0.0	0.0	1.5			0.0	9.0		0.0		2.0	3.0					
	23	1.5	15.5	2.0						0.0	0.0	4.0			0.0	10.0		0.0		7.5	3.0					
	0	12.0	3.5	5.5						0.5	0.0	6.0			0.0	2.0		0.0		3.5	5.0					
	1	1.0	11.0	3.5						0.5	0.0	7.5			0.0	4.0		0.0		12.5	2.0					
	2	0.0	2.5	1.5						0.0	0.5	11.0			4.0	3.0		0.0		10.0	3.0					
	3	0.0	5.0	0.0						0.0	0.0	0.5			1.0	5.0		0.0		0.0	1.0					
	4	0.0	0.0	0.0						1.0	0.0	0.0			0.0	8.0		欠		0.0	0.0					
	5	0.0	0.0	0.0						0.0	0.0	1.0			0.0	2.0		欠		0.5	0.0					
	6	11.0	1.5	6.0						0.0	0.0	2.0			1.0	11.0		欠		3.0	欠					
	7	5.0	2.5	5.0						0.5	1.5	0.5			4.0	3.0		欠		1.0	欠					
	8	2.0	0.5	0.5						3.5	16.5	4.5			8.0	3.0		欠		3.0	9.0					
	9	7.0	7.5	7.0						14.5	9.0	7.5			10.0	12.0		欠		8.0	欠					
日合計		72.0	131.5	59.0						71.0	69.5	149.0			65.0	324.0		欠		146.5	欠					
7日	9-10	4.0	4.0	3.0						3.5	4.0	3.0			5.0	7.0		9.0		2.5	8.0					
	11	0.5	2.0	0.5						5.0	4.0	5.0			3.0	2.0		4.0		5.5	6.0					
	12	2.5	1.0	2.5						4.0	4.0	2.5			7.0	3.0		6.0		1.5	2.0					
	13	3.0	3.0	3.0						3.5	4.0	6.0			欠	4.0		8.0		5.0	欠					
	14	5.0	7.0	3.0						3.0	4.5	3.0			欠	11.0		4.0		3.0	7.0					
	15	3.5	10.5	3.0						2.5	2.0	7.0			1.0	7.0		2.0		9.0	8.0					
	16	0.0	0.5	0.0						4.0	1.0	5.0			2.0	4.0		1.0		4.5	4.0					
	17	3.0	3.0	4.5						2.0	3.0	2.5			4.0	5.0		4.0		3.5	5.0					
	18	3.5	1.0	1.5						3.0	2.0	3.5			2.0	3.0		4.0		4.0	欠					
	19	3.5	0.5	3.0						1.0	1.0	2.0			1.0	1.0		1.0		1.5	4.0					
	20	0.5	1.0	0.0						0.0	0.0	0.5			0.0	1.0		0.0		0.5	欠					
	21	0.0	1.0	0.5						0.0	0.0	0.0			0.0	1.0		1.0		0.5	2.0					
	22	0.0	0.0	0.0						0.0	0.0	0.0			0.0	0.0		0.0		0.0	0.0					
	23	0.0	0.5	0.0						0.5	0.0	0.5			0.0	1.0		0.0		0.5	0.0					
	0	0.0	0.0	0.0						0.0	0.0	0.0			0.0	0.0		0.0		0.0	0.0					
	1	0.0	0.0	0.0						0.0	0.0	0.0			0.0	0.0		0.0		0.0	0.0					
	2	0.0	0.0	0.0						0.0	0.0	0.0			0.0	0.0		0.0		0.0	0.0					
	3	0.0	0.0	0.0						0.0	0.0	0.0			0.0	0.0		0.0		0.0	0.0					
	4	0.0	0.0	0.0						0.0	0.5	0.0			0.0	0.0		0.0		0.0	0.0					
	5	0.0	0.0	0.0						0.0	0.0	0.0			0.0	0.0		0.0		0.0	欠					
	6	0.0	0.0	0.0						0.0	0.0	0.0			0.0	0.0		0.0		0.0	欠					
	7	0.0	0.0	0.0						0.0	0.0	0.0			0.0	0.0		0.0		0.0	欠					
	8	0.0	0.0	0.0						0.0	0.0	0.0			0.0	0.0		0.0		0.0	欠					
	9	0.5	0.0	0.0						0.0	0.0	0.0			0.0	0.0		0.0		0.0	欠					
日合計		29.5	35.0	24.5						32.0	30.0	40.5			欠	50.0		44.0		41.5	欠					
※総雨量		140.0	276.5	118.5						209.5	145.0	291.5				588.0				290.0						

*総雨量は一連降雨の最終日のみ合計

様式１－９

中部地方整備局　木曽川水系　対象洪水観測所時間雨量表

洪水		S46.9.6																							
日	時	水機構 岩村 水機構	岩屋 水機構	水機構 西村 水機構	弓掛 水機構	数河 水機構	水機構 川上 水機構	日出雲 水機構	楢谷 水機構	ワサビ沢 水機構	池の沢 水機構	味噌川ダムサイト 水機構	味噌川 ダム地点 水機構	野麦 中電	高根第一 ダム 中電	高根第二 ダム 中電	一之宿 中電	秋神ダム 中電	朝日ダム 中電	久々野 ダム 中電	大洞 中電	東上田 ダム 中電	瀬戸第一 えん堤 中電	下原ダム 中電	大船渡 えん堤 中電	七宗 えん堤 中電
6日	9-10														8.0			4.6	6.0			7.0	9.5	14.7	10.5	7.4
	11														13.5			13.8	13.3			22.5	18.5	18.8	28.5	26.5
	12														12.5			5.1	7.0			10.5	9.0	24.8	15.0	24.0
	13														8.0			5.5	5.7			6.3	2.3	6.2	26.3	6.0
	14														7.5			4.4	4.6			5.7	10.0	2.1	4.7	3.0
	15														2.0			0.4	0.6			0.7	3.0	2.0	0.5	0.2
	16														1.0			0.5	0.5			3.5	3.0	1.4	4.0	2.5
	17														10.0			6.2	7.1			10.8	37.0	37.0	30.5	7.5
	18														17.5			7.5	7.2			13.3	9.5	18.5	13.0	3.1
	19														17.0			7.0	6.6			15.0	33.5	40.0	39.7	8.0
	20														13.0			6.0	8.7			8.0	17.0	15.5	7.3	6.5
	21														6.0			6.4	7.3			11.2	8.0	8.5	1.6	2.0
	22														4.0			8.6	9.1			12.2	14.0	9.0	7.4	5.5
	23														14.0			15.8	16.6			21.5	12.0	1.5	4.0	1.4
	0														0.0			0.2	0.4			0.3	0.0	0.0	3.2	4.0
	1														0.0			0.0	0.0			0.0	0.0	0.0	0.0	0.1
	2														0.0			1.0	0.8			0.1	4.0	3.5	0.0	0.3
	3														4.0			8.0	5.9			1.4	19.0	17.2	3.8	6.2
	4														8.0			2.0	5.4			3.0	0.2	0.3	0.0	0.1
	5														6.0			6.5	7.2			11.5	4.8	8.0	16.0	5.5
	6														3.0			2.0	4.0			6.7	10.0	10.0	9.5	16.5
	7														2.0			1.8	3.8			4.5	4.0	2.5	2.7	1.5
	8														1.0			3.3	1.1			1.9	0.5	0.5	0.8	1.3
	9														5.6			2.4	3.4			2.7	4.5	6.5	10.0	5.0
日合計															163.6			119.0	132.3			180.3	233.3	248.5	239.0	144.1
7日	9-10														7.4			6.0	6.6			7.5	6.2	7.0	7.8	6.3
	11														2.0			2.2	2.3			3.3	2.1	2.3	2.7	1.4
	12														2.0			1.3	1.5			1.5	1.0	1.2	1.9	1.3
	13														5.0			0.2	0.5			0.5	1.9	2.8	4.1	2.4
	14														3.5			1.0	1.5			2.2	3.3	5.3	5.5	7.3
	15														2.0			2.5	2.3			2.9	4.2	4.4	6.9	3.7
	16														1.5			1.0	1.7			2.4	3.7	2.7	1.1	1.0
	17														1.0			0.5	0.4			0.9	1.1	2.3	1.5	1.6
	18														1.0			0.3	0.1			0.7	0.6	1.3	2.0	1.5
	19														0.0			0.1	0.1			0.9	0.7	0.5	0.5	0.7
	20														1.0			0.0	0.2			0.2	0.2	0.1	0.0	0.0
	21														0.0			0.1	0.0			0.0	0.2	0.1	0.0	0.1
	22														0.0			0.2	0.3			0.2	0.0	0.0	0.0	0.0
	23														0.0			0.0	0.0			0.2	0.0	0.0	0.0	0.0
	0														0.0			0.0	0.0			0.0	0.0	0.0	0.0	0.0
	1														0.0			0.0	0.0			0.0	0.0	0.0	0.0	0.0
	2														0.0			0.0	0.0			0.0	0.0	0.0	0.0	0.0
	3														0.0			0.0	0.0			0.0	0.0	0.0	0.0	0.0
	4														0.0			0.0	0.0			0.0	0.0	0.0	0.0	0.0
	5														0.0			0.0	0.0			0.0	0.0	0.0	0.0	0.0
	6														0.0			0.0	0.0			0.0	0.0	0.0	0.0	0.0
	7														0.0			0.0	0.0			0.0	0.0	0.0	0.0	0.0
	8														0.0			0.0	0.0			0.0	0.0	0.0	0.0	0.0
	9														0.0			0.0	0.0			0.0	0.0	0.0	0.0	0.0
日合計															26.4			15.4	17.5			23.4	25.2	30.0	34.0	27.3
※総雨量															270.0			214.0	239.1			298.0	399.5	420.5	424.0	277.8

*総雨量は一連降雨の最終日のみ合計

様式１－９

中部地方整備局　木曽川水系　対象洪水観測所時間雨量表

洪水		S46.9.6																							
日	時	馬瀬川第二ダム 中電	西村ダム 中電	黒石 中電	名倉えん堤 中電	上麻生えん堤 中電	川辺ダム 中電	関電三浦 関電	本谷 関電	水無沢 関電	関電白川 関電	王滝川 関電	関電西野川 関電	常盤 関電	関電三岳 関電	上小川 関電	下之原 関電	木曽 関電	木曽川 関電	伊奈川 関電	今朝沢 関電	東川 関電	読書 関電	関電阿寺 関電	関電山口 関電	関電落合 関電
6日	9-10		欠	16.0	11.0	1.5	1.5					30.0		7.0		51.0	1.8	10.0	15.0				欠		0.0	0.2
	11		欠	9.0	34.2	5.0	8.0					30.0		3.5		0.0	1.2	10.0	11.0				欠		4.0	欠
	12		欠	7.0	20.0	10.5	10.5					40.0		10.0		22.0	2.1	9.0	14.0				欠		8.0	10.1
	13		欠	8.0	26.3	9.0	4.0					25.0		43.0		23.0	0.8	35.0	32.0				欠		7.0	1.0
	14		欠	0.5	4.4	1.5	1.0					5.0		2.0		2.0	0.5	7.0	14.0				欠		17.0	41.0
	15		欠	0.5	0.9	0.0	3.0					2.0		1.5		1.0	0.1	0.0	1.0				欠		2.0	1.4
	16		欠	5.0	3.9	3.5	0.0					1.0		0.0		0.0	0.2	2.0	1.0				欠		0.0	1.2
	17		欠	9.0	3.1	2.0	0.0					5.0		3.0		7.0	1.2	12.0	6.0				欠		0.0	0.5
	18		欠	13.5	0.7	0.0	0.5					43.0		1.0		19.0	2.4	0.0	1.0				欠		0.0	0.0
	19		欠	12.0	5.9	1.0	2.0					15.0		2.5		欠	欠	2.0	1.0				欠		0.0	0.0
	20		欠	6.0	3.3	1.5	0.5					16.0		4.0		欠	欠	2.0	4.0				欠		1.0	0.0
	21		欠	13.0	3.0	5.5	6.0					7.0		1.5		欠	欠	0.0	2.0				欠		0.0	0.0
	22		欠	31.5	5.9	3.5	5.0					6.0		1.0		欠	欠	0.0	1.0				欠		0.0	0.0
	23		欠	0.5	4.2	0.5	0.5					16.0		5.0		欠	欠	0.0	0.0				欠		0.0	0.0
	0		欠	0.0	12.7	0.5	4.0					9.0		3.5		欠	欠	0.0	2.0				欠		0.0	0.0
	1		欠	0.0	0.5	2.5	0.5					25.0		7.0		欠	欠	8.0	8.0				欠		0.0	0.0
	2		欠	0.0	1.3	0.5	0.0					7.0		10.0		欠	欠	6.0	7.0				欠		0.0	0.0
	3		欠	1.5	0.0	0.0	0.0					8.0		0.5		欠	欠	0.0	0.0				欠		0.0	0.0
	4		欠	11.0	0.0	0.0	0.0					4.0		0.0		欠	欠	0.0	1.0				欠		0.0	0.0
	5		欠	11.5	2.2	0.0	0.0					2.0		1.0		欠	欠	0.0	2.0				欠		0.0	0.0
	6		欠	5.0	18.5	12.0	9.0					8.0		2.0		欠	欠	2.0	1.0				欠		0.0	0.0
	7		欠	5.0	6.7	5.0	1.5					3.0		1.0		65.0	7.4	0.0	0.0				1.0		2.0	2.0
	8		欠	2.0	1.3	2.0	2.0					2.0		3.5		8.0	0.3	6.0	4.0				14.0		7.0	14.0
	9		欠	6.0	7.5	6.0	5.0					8.0		5.0		8.0	0.8	12.0	12.0				11.0		14.0	7.0
日合計			欠	173.5	177.5	73.5	64.5					317.0		118.5		欠	欠	123.0	140.0				欠		62.0	欠
7日	9-10		欠	6.0	7.0	6.5	5.0					5.0		3.5		2.0	0.4	3.0	4.0				5.0		2.0	2.0
	11		欠	1.0	2.0	1.0	0.5					2.0		3.5		4.0	0.1	6.0	5.0				5.0		1.0	2.0
	12		欠	0.0	1.0	2.0	0.5					1.0		2.0		2.0	0.2	3.0	3.0				2.0		3.0	3.0
	13		欠	0.0	4.5	5.0	5.5					3.0		5.5		3.0	0.3	4.0	4.0				3.0		2.0	2.0
	14		欠	2.5	9.7	4.0	7.5					7.0		2.5		1.0	0.6	3.0	3.0				3.0		2.0	2.0
	15		欠	2.5	5.8	4.0	4.0					9.0		6.0		6.0	0.6	5.0	5.0				2.0		1.0	1.0
	16		欠	1.5	0.5	0.0	0.5					6.0		3.0		4.0	0.4	7.0	8.0				2.0		0.0	0.0
	17		欠	0.5	1.0	3.5	3.0					4.0		2.0		2.0	0.3	3.0	2.0				2.0		2.0	2.0
	18		欠	1.0	2.0	1.0	4.0					4.0		3.5		1.0	0.3	2.0	3.0				3.0		2.0	2.0
	19		欠	0.0	1.5	2.0	1.2					0.0		1.5		1.0	0.0	2.0	2.0				1.0		0.0	0.0
	20		欠	0.0	0.1	0.5	0.0					1.0		0.5		0.0	0.1	0.0	0.0				0.0		0.0	1.0
	21		欠	0.0	0.1	0.0	0.0					1.0		0.0		0.0	0.1	0.0	0.0				0.0		0.0	0.0
	22		欠	0.0	0.2	0.0	0.0					0.0		0.0		0.0	0.0	0.0	0.0				0.0		0.0	0.0
	23		欠	0.0	0.0	0.5	0.0					1.0		0.0		0.0	0.0	0.0	0.0				0.0		0.0	0.0
	0		欠	0.0	0.0	0.0	0.0					0.0		0.0		0.0	0.0	0.0	0.0				0.0		0.0	0.0
	1	6.3		0.0	0.0	欠	0.0					0.0		0.0		0.0	0.1	0.0	0.0				0.0		0.0	0.0
	2	2.3		0.0	0.0	欠	0.0					0.0		0.0		0.0	0.0	0.0	0.0				0.0		0.0	0.0
	3	1.1		0.0	0.0	欠	0.0					0.0		0.0		0.0	0.0	0.0	0.0				0.0		0.0	0.0
	4	0.8		0.0	0.0	欠	0.0					0.0		0.0		0.0	0.0	0.0	0.0				0.0		0.0	0.0
	5	4.2		0.0	0.0	欠	0.0					0.0		0.0		欠	欠	0.0	0.0				0.0		0.0	0.0
	6	4.8		0.0	0.0	欠	0.0					0.0		0.0		0.0	1.9	0.0	0.0				0.0		0.0	0.0
	7	4.2		0.0	0.0	欠	0.0					0.0		0.0		0.0	0.0	0.0	0.0				0.0		0.0	0.0
	8	1.3		0.0	0.0	欠	0.0					0.0		0.0		0.0	0.0	0.0	0.0				0.0		0.0	0.0
	9	1.5		0.0	0.0	欠	0.0					0.0		0.0		0.0	0.0	0.0	0.0				0.0		0.0	0.0
日合計			欠	15.0	35.4	欠	31.7					44.0		33.5		欠	欠	38.0	39.0				28.0		15.0	17.0
※総雨量				299.0	271.0		122.9					579.0		232.0				303.0	267.0						118.0	

*総雨量は一連降雨の最終日のみ合計

様式１－９

中部地方整備局　木曽川水系　対象洪水観測所時間雨量表

洪水		S46.9.6																										
日	時	関電大井 関電	関電笠置 関電	関電丸山 関電	関電兼山 関電	関電今渡 関電	関電桃山 関電																					
6日	9-10	4.0	2.0	0.0	1.0	1.0	10.0																					
	11	6.0	4.0	1.0	1.0	4.0	6.0																					
	12	2.0	1.0	18.0	8.0	7.0	8.0																					
	13	6.0	10.0	4.0	4.0	5.0	6.0																					
	14	1.0	1.0	2.0	2.0	1.5	16.0																					
	15	1.0	0.0	0.0	0.0	0.0	0.0																					
	16	0.0	0.0	0.0	0.0	0.5	0.0																					
	17	0.0	0.0	0.0	0.0	0.0	2.0																					
	18	0.0	0.0	0.0	0.0	0.0	0.0																					
	19	0.0	1.0	1.0	1.0	2.0	0.0																					
	20	0.0	0.0	0.0	0.0	0.0	1.0																					
	21	0.0	0.0	1.0	2.0	4.0	1.0																					
	22	0.0	0.0	4.0	3.0	3.0	0.0																					
	23	0.0	0.0	0.0	1.0	0.0	0.0																					
	0	0.0	1.0	9.0	0.0	0.0	0.0																					
	1	0.0	0.0	0.0	0.0	0.0	1.0																					
	2	0.0	0.0	0.0	0.0	0.0	0.0																					
	3	0.0	0.0	0.0	0.0	0.0	0.0																					
	4	0.0	0.0	0.0	0.0	0.5	0.0																					
	5	0.0	0.0	0.0	0.0	0.0	1.0																					
	6	0.0	0.0	5.0	5.0	4.5	0.0																					
	7	1.0	0.0	1.0	2.0	1.5	1.0																					
	8	6.0	5.0	4.0	1.0	1.5	3.0																					
	9	6.0	13.0	4.0	5.0	7.0	13.0																					
日合計		33.0	38.0	54.0	36.0	43.0	69.0																					
7日	9-10	1.0	5.0	3.0	4.0	3.5	5.5																					
	11	2.0	1.0	0.0	1.0	1.5	5.0																					
	12	3.0	2.0	3.0	1.0	0.5	2.5																					
	13	3.0	4.0	2.0	2.0	4.0	4.0																					
	14	1.0	0.0	1.0	3.0	4.0	3.0																					
	15	2.0	1.0	1.0	2.0	4.0	3.5																					
	16	0.0	3.0	0.0	0.0	0.0	4.0																					
	17	0.0	2.0	3.0	4.0	2.5	2.0																					
	18	2.0	1.0	1.0	2.0	3.5	2.0																					
	19	1.0	0.0	4.0	1.0	2.5	1.0																					
	20	0.0	1.0	1.0	1.0	0.0	0.0																					
	21	1.0	0.0	0.0	0.0	0.0	0.0																					
	22	0.0	0.0	0.0	0.0	0.0	0.0																					
	23	0.0	0.0	0.0	0.0	0.0	0.0																					
	0	0.0	0.0	0.0	0.0	0.0	0.0																					
	1	0.0	0.0	0.0	0.0	0.0	0.0																					
	2	0.0	0.0	0.0	0.0	0.0	0.0																					
	3	0.0	0.0	0.0	0.0	0.0	0.0																					
	4	0.0	0.0	0.0	0.0	0.0	0.0																					
	5	0.0	0.0	0.0	0.0	0.0	0.0																					
	6	0.0	0.0	0.0	0.0	0.0	0.0																					
	7	0.0	0.0	0.0	0.0	0.0	0.0																					
	8	0.0	0.0	0.0	0.0	0.5	0.0																					
	9	0.0	0.0	0.0	0.0	0.0	0.0																					
日合計		16.0	20.0	19.0	21.0	26.5	32.5																					
※総雨量		66.0	87.0	100.0	92.0	99.0	201.5																					

*総雨量は一連降雨の最終日のみ合計

様式１－９

中部地方整備局　木曽川水系　対象洪水観測所時間雨量表

洪水		S47.7.13																									
日	時	高根 国交省	胡桃島 国交省	大西 国交省	湯屋 国交省	下呂 国交省	大原 国交省	小川 国交省	和良 国交省	神土 国交省	黒川 国交省	三川 国交省	今渡 国交省	上麻生 国交省	神淵 国交省	小坊 国交省	カジヤ 国交省	濁河 国交省	上呂 国交省	小和知 国交省	成山 国交省	御嵩 国交省	御岳山 国交省	赤沢 国交省	阿寺 国交省	川上 国交省
9日	9-10	2.5	0.5	0.0	0.0	0.0	0.0	0.0	0.0	0.0	0.0	0.0		0.0	0.0											
	11	2.0	0.5	0.0	0.0	0.5	0.0	0.0	0.5	0.5	0.0	0.0		0.0	0.0											
	12	0.5	2.0	0.0	0.0	0.0	0.0	0.0	0.0	0.5	0.5	0.0		0.0	0.0											
	13	0.0	3.0	0.0	0.0	0.0	0.0	0.0	0.0	0.0	0.0	0.0		0.0	0.0											
	14	0.0	7.0	0.0	0.0	0.0	0.0	0.0	0.0	0.0	0.0	0.0		0.5	0.0											
	15	0.0	1.0	0.0	0.0	0.0	0.5	0.0	0.0	0.5	0.0	0.0		0.0	0.0											
	16	2.0	1.5	4.5	0.0	4.0	8.0	3.0	0.0	0.0	0.5	0.5		0.0	0.0											
	17	2.0	2.5	0.0	8.5	3.0	0.0	3.0	12.0	1.0	1.0	0.5		1.5	5.5											
	18	0.0	13.0	0.0	0.0	0.0	1.5	2.0	0.0	1.5	2.0	1.5		1.5	0.5											
	19	6.0	10.0	0.0	1.5	11.5	4.0	13.0	8.5	0.0	0.0	0.0		0.0	1.0											
	20	2.5	15.0	3.0	7.5	2.0	1.0	0.5	4.0	9.0	1.0	0.5		2.0	0.5											
	21	1.0	2.5	1.5	0.5	4.0	2.0	1.5	1.5	4.0	2.0	1.0		1.0	0.5											
	22	3.0	4.5	1.0	5.5	2.5	0.5	4.0	3.5	3.0	2.0	2.0		1.5	0.0											
	23	3.5	1.0	1.5	1.0	0.5	1.0	1.0	0.0	0.0	0.5	0.0		0.0	0.0											
	0	4.0	0.0	3.0	4.0	3.5	1.5	2.0	2.5	2.0	1.0	0.5		0.5	0.0											
	1	3.0	1.0	1.0	2.0	0.5	0.5	0.5	1.0	2.0	4.0	4.5		2.5	0.5											
	2	0.0	2.0	0.0	0.0	0.0	0.0	0.5	0.5	0.0	0.0	0.0		0.5	0.0											
	3	0.0	2.0	0.0	0.0	0.5	0.0	0.0	0.0	0.5	0.5	0.0		0.0	0.5											
	4	0.0	0.0	0.5	0.5	0.5	0.5	0.5	0.0	0.5	0.5	0.5		0.5	0.0											
	5	0.5	0.5	0.5	0.5	1.5	1.5	1.5	1.0	0.5	1.0	0.5		0.5	1.5											
	6	1.0	0.0	0.5	1.5	1.0	1.5	1.0	0.5	0.5	0.0	0.0		0.5	2.5											
	7	1.0	0.0	1.5	1.5	1.5	1.0	1.0	1.5	1.0	0.5	0.5		0.5	0.0											
	8	0.5	0.0	0.0	0.5	0.5	0.5	0.5	1.0	0.5	0.5	0.5		0.5	0.0											
	9	1.0	欠	0.5	0.5	0.5	0.5	0.5	0.5	5.0	1.5	5.0		4.0	4.0											
日合計		36.0	欠	19.0	35.5	38.0	26.0	36.0	38.5	32.5	19.0	18.0		18.0	17.0											
10日	9-10	0.5	1.0	0.5	0.0	2.0	1.0	1.5	6.0	1.5	3.5	1.0		1.0	1.0											
	11	1.5	0.0	0.0	1.0	2.5	0.0	0.5	6.5	6.0	5.0	2.0		2.5	3.5											
	12	1.5	0.0	1.0	1.5	3.5	2.0	1.5	4.5	3.5	1.5	2.0		1.0	1.5											
	13	4.0	0.0	1.0	2.5	5.5	3.0	3.5	8.5	5.5	5.0	5.0		5.5	3.5											
	14	6.0	0.0	2.0	4.5	5.0	4.0	5.0	5.5	6.0	6.0	5.0		5.0	5.5											
	15	3.0	0.0	1.5	2.5	1.5	0.0	1.5	2.0	2.5	0.5	0.5		0.5	0.5											
	16	2.0	2.0	1.0	2.5	2.0	1.0	1.0	1.0	0.5	1.5	2.0		2.0	0.5											
	17	2.0	4.0	4.5	3.0	8.5	10.0	5.5	7.0	3.0	0.5	1.0		1.0	5.0											
	18	10.5	6.5	9.5	20.0	15.5	13.0	14.0	12.0	4.5	1.0	1.0		1.0	4.0											
	19	10.5	6.5	7.5	17.0	18.0	18.0	14.0	9.0	3.5	6.0	7.0		7.5	6.0											
	20	8.0	4.0	4.0	19.0	14.0	12.0	17.5	14.0	12.0	7.5	5.0		5.0	4.5											
	21	4.0	12.0	3.0	2.0	7.5	3.0	3.5	9.0	13.5	13.5	12.0		14.5	10.0											
	22	4.5	10.0	2.5	6.5	10.5	3.5	7.0	13.5	30.5	12.5	7.0		4.0	14.5											
	23	2.5	22.5	2.0	1.5	1.5	1.0	1.0	2.0	13.0	5.5	7.0		11.5	3.5											
	0	1.0	28.5	0.0	0.5	4.5	0.0	0.0	0.5	2.5	3.5	4.0		5.0	2.5											
	1	1.0	12.5	0.5	1.5	3.0	2.5	2.0	3.0	4.5	4.5	4.0		5.5	2.5											
	2	3.0	2.5	0.5	3.0	5.0	2.5	4.5	6.0	4.0	5.0	6.0		6.5	6.5											
	3	2.5	6.0	1.0	3.0	5.0	2.5	3.5	5.5	9.0	7.0	6.0		8.0	5.5											
	4	0.5	5.0	0.5	1.0	3.0	0.5	2.0	4.5	6.0	6.0	7.0		7.0	7.5											
	5	0.5	1.0	0.0	0.0	0.5	0.0	0.0	0.5	2.0	1.0	1.0		1.5	0.5											
	6	0.0	5.0	0.0	0.0	0.0	0.0	0.0	0.0	0.0	0.5	6.0		0.5	0.5											
	7	0.0	6.0	0.0	0.0	0.0	0.5	0.5	0.0	0.0	0.0	4.0		0.0	0.0											
	8	0.0	4.5	0.0	0.5	1.5	0.0	0.0	2.0	3.5	4.5	0.0		7.0	5.0											
	9	1.0	欠	0.5	0.5	0.5	0.5	0.5	0.5	3.0	3.0	0.0		5.0	16.2											
日合計		70.0	欠	43.0	93.5	120.5	80.5	90.0	123.0	140.0	104.5	95.5		108.0	110.2											

様式１－９

中部地方整備局　木曽川水系　対象洪水観測所時間雨量表

洪水		S47.7.13																								
日	時	福岡 国交省	霧ヶ原 国交省	蘭 国交省	滑川 国交省	滑川第２ 国交省	浦川 国交省	下山沢 国交省	長者畑 国交省	落合 国交省	馬籠 国交省	正ヶ根 国交省	岡の平 国交省	藪原 国交省	西野川 国交省	福島 国交省	三浦 国交省	王滝 国交省	三留野 国交省	福岡 （自） 国交省	笠置 国交省	丸山 国交省	桃山 国交省	須原 国交省	渡合 国交省	恵那 国交省
9日	9-10									0.0	0.0	1.7		0.5	欠	0.5	0.0	1.0	0.0	0.0	0.0	0.0			4.0	3.5
	11									0.0	0.0	0.0		0.0	欠	0.5	0.5	0.0	0.0	0.5	0.0	0.0			1.0	0.0
	12									2.0	3.0	0.0		0.0	欠	0.0	0.0	0.5	0.0	0.5	0.0	0.0			0.0	1.0
	13									0.2	0.3	0.6		0.0	欠	0.0	0.0	0.0	0.0	0.0	0.5	0.0			0.5	0.5
	14									0.0	0.0	0.0		0.0	欠	0.0	0.0	0.0	0.0	0.0	0.0	0.0			0.0	0.0
	15									0.6	0.0	0.0		0.0	欠	0.0	0.0	0.0	0.0	0.0	0.5	0.0			0.5	0.0
	16									0.0	0.5	0.0		0.0	欠	0.0	0.5	0.0	0.0	0.0	0.0	0.0			0.0	0.0
	17									0.0	0.2	0.2		23.5	欠	1.0	5.0	5.0	0.0	0.5	1.0	0.0			21.0	0.5
	18									0.0	0.7	0.2		0.5	欠	6.0	1.0	7.0	0.0	1.0	1.0	1.0			2.0	0.5
	19									0.0	0.4	0.7		0.5	欠	0.5	0.5	0.0	0.0	0.0	0.5	0.0			1.0	1.0
	20									0.5	0.0	0.1		5.0	欠	0.5	13.0	15.5	0.0	0.5	0.5	0.0			25.0	0.5
	21									0.6	0.5	0.7		2.0	欠	7.5	2.0	3.5	0.0	1.0	1.0	2.0			6.0	2.0
	22									0.2	11.8	2.3		2.0	欠	1.5	7.5	3.5	0.0	7.5	10.5	8.0			6.5	4.5
	23									2.5	6.0	10.0		1.5	欠	1.0	1.0	2.0	0.0	1.0	7.5	1.0			0.0	12.0
	0									16.8	3.0	6.0		4.5	欠	1.5	3.5	2.5	0.0	1.5	1.0	1.0			4.0	7.0
	1									3.5	3.0	2.5		8.0	欠	4.5	4.0	5.0	0.0	4.5	4.5	4.0			3.0	5.0
	2									3.5	5.5	7.5		0.5	欠	0.5	0.0	0.5	0.0	1.5	4.5	1.0			0.5	6.0
	3									7.0	0.8	3.0		0.0	欠	0.0	0.0	0.5	0.0	0.0	1.0	1.0			0.0	4.0
	4									1.8	1.3	3.0		0.0	欠	0.5	0.5	0.0	0.0	0.5	2.0	0.0			0.5	4.5
	5									2.5	2.0	2.5		0.5	欠	0.0	0.5	0.5	0.0	1.5	1.0	1.0			1.0	3.5
	6									1.3	0.0	1.3		0.0	欠	0.5	0.5	0.0	0.0	0.5	1.0	1.0			0.0	1.0
	7									1.5	0.3	0.5		1.0	欠	1.0	2.0	1.5	0.0	0.0	0.0	1.0			3.0	0.5
	8									0.0	0.4	0.3		1.0	欠	1.0	1.0	2.5	0.0	1.0	0.5	0.0			1.0	1.0
	9									0.0	5.8	1.1		1.0	欠	3.0	1.0	3.0	0.0	0.5	1.5	3.0			2.5	2.0
日合計										44.5	45.5	44.2		52.0	欠	31.5	44.0	54.0	0.0	24.0	40.0	25.0			83.0	60.5
10日	9-10									0.0	0.0	1.0		1.0	欠	5.0	4.5	6.5	欠	5.5	1.5	0.0			3.5	2.0
	11									0.0	3.5	2.5		4.5	欠	4.5	6.0	8.0	欠	4.5	1.5	1.0			12.0	3.0
	12									1.5	2.0	1.0		3.5	欠	4.0	4.0	5.0	欠	2.0	1.0	0.0			5.0	2.0
	13									3.5	5.0	4.3		4.0	欠	6.0	7.0	8.0	欠	4.5	3.5	3.0			9.5	6.0
	14									2.5	7.5	3.7		8.0	欠	6.5	8.0	7.0	欠	2.5	2.5	5.0			7.5	2.5
	15									2.0	9.0	1.0		3.5	欠	7.0	2.0	3.0	欠	6.0	4.0	2.0			5.0	3.5
	16									6.5	4.0	2.3		3.0	欠	2.0	2.0	2.5	欠	5.0	6.5	3.0			1.5	3.5
	17									7.3	2.0	0.7		3.0	欠	6.0	7.0	12.0	欠	0.5	0.5	0.0			8.5	2.5
	18									3.0	1.0	0.6		14.5	欠	8.0	14.0	13.5	欠	1.5	1.0	1.0			15.0	1.0
	19									1.0	1.0	1.6		21.0	欠	15.0	9.5	2.5	欠	5.0	0.5	2.0			8.5	1.0
	20									1.5	3.0	0.9		15.0	欠	14.5	7.5	10.5	欠	7.5	3.0	8.0			13.0	5.5
	21									1.5	2.0	10.5		15.0	欠	17.0	15.0	15.5	欠	11.5	7.0	7.0			14.0	7.5
	22									2.0	11.5	2.5		4.0	欠	4.0	10.0	7.5	欠	8.0	2.5	4.0			9.5	15.5
	23									12.3	22.0	18.0		5.0	欠	11.5	5.0	4.0	欠	20.0	22.0	15.0			8.0	10.5
	0									19.0	17.5	3.0		2.0	欠	1.0	0.5	1.5	欠	4.0	3.0	3.0			2.0	11.5
	1									10.5	5.0	2.0		1.0	欠	2.0	1.5	3.0	欠	5.5	4.5	5.0			5.0	2.5
	2									3.5	2.5	9.0		4.0	欠	4.5	4.0	4.5	欠	3.5	3.5	10.0			6.0	4.0
	3									5.5	7.5	6.7		5.0	欠	6.0	7.5	6.0	欠	8.5	9.0	7.0			8.0	15.5
	4									8.5	5.0	3.3		4.0	欠	3.5	3.0	3.0	欠	5.0	6.0	5.0			4.5	5.0
	5									4.5	2.5	5.0		1.0	欠	1.0	1.0	0.5	欠	2.0	2.0	1.0			1.5	3.5
	6									0.7	0.7	8.7		0.5	欠	0.5	0.0	0.5	欠	0.5	1.0	1.0			0.0	2.5
	7									0.0	0.8	0.0		0.0	欠	0.0	0.0	0.0	欠	0.0	0.5	1.0			0.0	1.5
	8									0.0	2.5	0.0		0.5	欠	0.5	2.5	2.0	欠	6.0	5.0	4.0			3.0	8.5
	9									0.0	5.0	0.0		1.0	欠	1.5	1.5	1.0	欠	1.5	5.0	5.0			2.0	1.0
日合計										96.8	122.5	88.3		124.0	欠	131.5	123.0	127.5	欠	120.5	96.5	93.0			152.5	121.5

様式１－９

中部地方整備局　木曽川水系　対象洪水観測所時間雨量表

洪水　S47.7.13

日	時	岩村 国交省	大井 国交省	根の上 国交省	付知 国交省	木祖 国交省	船山 気象庁	久々野 気象庁	宮ノ前 気象庁	気象庁 高根 気象庁	高城山 気象庁	萩原 気象庁	宮地 気象庁	金山 気象庁	気象庁 付知 気象庁	三界山 気象庁	見行山 気象庁	気象庁 黒川 気象庁	伽藍 気象庁	美濃加茂 気象庁	可児川 気象庁	柄石峠 気象庁	気象庁 恵那 気象庁	中津川 気象庁	三森山 気象庁	気象庁 丸山 気象庁
9日	9-10	0.0						0.0	3.0	3.0	0.0	0.0	0.0			欠	0.0				0.0	0.0	0.0	0.0	2.0	
	11	0.0						0.0	0.0	1.5	0.0	0.0	0.0			欠	0.0				0.0	0.0	0.0	0.0	0.0	
	12	0.5						0.0	0.0	0.5	0.0	0.0	0.0			欠	0.0				0.0	0.0	0.5	0.0	0.8	
	13	0.0						0.0	0.0	0.0	0.0	0.5	0.5			欠	0.0				0.0	0.0	0.0	0.0	0.3	
	14	0.0						0.0	0.0	0.0	0.0	0.0	0.0			欠	0.0				0.0	0.0	0.0	0.0	0.0	
	15	0.0						0.0	0.0	0.0	0.0	0.0	0.0			欠	0.0				0.0	0.0	0.0	0.0	0.0	
	16	0.0						1.5	3.0	3.0	5.0	0.0	0.0			1.0	0.0				0.5	0.0	0.0	0.0	0.1	
	17	0.5						0.0	0.0	1.0	0.0	12.5	24.0			1.0	1.0				0.5	0.0	0.5	0.0	0.6	
	18	0.5						0.5	0.0	0.0	0.0	0.0	4.0			5.0	1.0				0.5	1.0	1.0	0.5	0.5	
	19	0.5						0.0	3.5	6.0	2.0	2.0	2.0			欠	0.0				0.0	0.0	0.0	0.5	0.8	
	20	0.0						3.5	3.0	2.5	2.0	10.5	26.0			欠	1.0				0.5	1.0	0.5	0.0	0.3	
	21	1.0						1.5	1.5	1.0	1.0	1.5	2.5			8.0	1.0				3.0	0.0	1.0	0.0	1.5	
	22	3.0						2.0	2.0	3.0	2.0	3.5	6.0			4.0	6.0				8.5	4.0	10.5	10.0	3.5	
	23	6.0						1.0	2.5	3.5	1.0	0.5	0.5			2.0	0.0				2.5	9.0	9.5	7.5	8.6	
	0	3.5						3.0	3.5	4.0	2.0	2.5	1.5			2.0	2.0				1.0	1.0	3.0	2.0	5.1	
	1	2.5						1.5	1.5	3.0	1.0	1.0	3.0			欠	3.0				3.0	0.0	3.0	3.5	3.0	
	2	4.5						0.0	0.0	0.0	0.0	0.0	0.5			欠	0.0				2.0	6.0	7.0	4.0	4.0	
	3	4.0						0.0	0.5	0.0	0.0	0.5	0.0			欠	0.0				1.0	2.0	2.0	1.0	4.0	
	4	4.0						0.0	0.0	0.0	0.0	0.0	0.5			欠	1.0				2.5	2.0	2.5	2.5	5.0	
	5	0.5						0.5	0.5	0.5	1.0	1.0	1.0			欠	1.0				1.0	2.0	2.0	1.5	2.0	
	6	1.0						1.0	1.5	1.0	1.0	1.5	0.0			欠	0.0				0.5	1.0	1.0	1.0	1.0	
	7	0.0						1.5	1.0	1.0	2.0	1.5	2.5			欠	1.0				0.0	0.0	0.5	0.5	0.0	
	8	0.5						0.5	0.5	0.5	1.0	1.0	0.5			欠	1.0				0.5	0.0	0.0	0.0	1.0	
	9	0.5						0.0	0.5	0.5	0.0	0.5	1.0			欠	2.0				1.5	1.0	0.5	0.5	0.0	
日合計		33.0						18.0	28.0	35.5	21.0	40.5	76.0			欠	21.0				29.0	30.0	45.0	35.0	44.1	
10日	9-10	0.0						0.5	0.5	0.5	1.0	1.5	5.5			欠	3.0				0.0	0.0	1.0	2.5	1.0	
	11	1.0						0.0	0.5	1.5	0.0	1.0	8.5			欠	2.0				0.5	1.0	1.0	2.5	1.0	
	12	1.5						0.5	2.0	1.5	1.0	1.0	4.0			欠	1.0				0.5	0.0	1.0	1.5	2.0	
	13	3.5						2.0	2.5	3.5	3.0	3.0	8.5			欠	6.0				3.0	4.0	3.0	4.0	3.0	
	14	1.5						4.0	6.0	7.5	3.0	5.0	8.5			欠	5.0				3.5	2.0	2.0	4.5	1.0	
	15	1.5						1.0	1.0	2.0	1.0	2.0	2.0			欠	5.0				1.5	6.0	7.0	9.0	2.0	
	16	1.5						1.5	1.0	2.0	0.0	2.5	2.0			欠	1.0				5.0	3.0	4.0	4.5	1.0	
	17	0.5						3.5	3.0	2.0	3.0	3.0	10.0			欠	0.0				0.0	0.0	0.5	0.5	1.0	
	18	0.5						8.5	13.5	10.5	13.0	12.5	17.5			欠	1.0				1.0	1.0	1.0	1.0	1.0	
	19	0.0						欠	11.5	9.5	13.0	15.0	11.5			5.0	4.0				1.0	0.0	0.0	0.5	0.0	
	20	1.0						欠	8.5	9.5	10.0	16.0	4.0			12.0	9.0				5.5	1.0	2.0	2.5	2.0	
	21	2.5						2.0	3.0	3.5	3.0	2.5	13.5			11.0	7.0				6.5	6.0	2.5	3.0	3.0	
	22	12.5						2.0	4.0	5.0	3.0	8.0	14.5			14.0	5.0				3.5	6.0	9.5	8.5	11.0	
	23	3.5						1.0	1.5	2.0	1.0	1.5	3.0			18.0	20.0				17.0	15.0	15.0	28.5	3.0	
	0	7.0						0.5	0.5	1.0	0.0	0.0	1.0			4.0	2.0				3.5	4.0	5.0	5.0	7.0	
	1	2.0						0.0	0.5	1.0	1.0	1.5	2.0			5.0	6.0				4.5	5.0	4.0	5.0	2.0	
	2	3.0						0.5	1.5	3.0	2.0	4.0	6.0			4.0	6.0				9.5	4.0	4.0	3.5	4.0	
	3	10.0						2.0	2.5	2.5	2.0	4.0	6.5			9.0	13.0				9.5	8.0	9.0	7.0	11.0	
	4	4.5						0.0	0.0	0.5	1.0	1.5	3.5			5.0	4.0				5.5	2.0	3.5	6.0	5.0	
	5	1.5						0.0	0.5	0.5	0.0	0.5	0.5			3.0	2.0				1.5	2.0	1.5	2.0	2.0	
	6	3.0						0.0	0.0	0.0	0.0	1.0	0.0			0.0	1.0				1.0	1.0	1.0	0.5	2.0	
	7	1.5						0.0	0.0	0.0	0.0	0.0	0.0			1.0	0.0				0.0	0.0	0.5	0.5	2.0	
	8	8.0						0.0	0.0	0.0	0.0	0.0	3.5			2.0	4.0				6.0	6.0	6.5	5.0	7.0	
	9	2.5						0.5	0.5	1.0	1.0	1.0	1.0			3.0	4.0				4.5	2.0	2.5	2.5	4.0	
日合計		74.0						欠	64.5	70.0	62.0	88.0	137.0			欠	111.0				94.0	79.0	87.0	110.0	78.0	

様式１－９

中部地方整備局　木曽川水系　対象洪水観測所時間雨量表

洪水　S47.7.13

日	時	八百津 気象庁	加子母 気象庁	久田見 気象庁	奥屋 気象庁	新田 気象庁	気象庁 濁河 気象庁	カオレ 気象庁	開田 気象庁	気象庁 桃山 気象庁	南木曽 気象庁	三岳 気象庁	木曽福島 気象庁	気象庁 赤沢 気象庁	恵那山 気象庁	気象庁 御岳山 気象庁	気象庁 須原 気象庁	摺古木山 気象庁	野麦峠 気象庁	牧尾ダム 水機構	ウグイ川 水機構	三笠 水機構	池の越 水機構	阿木川ダム 水機構	狸沢 水機構	大根木 水機構
9日	9-10	0.0	0.0							0.0	0.0	0.5	1.0		2.0	3.0				1.0	0.0					
	11	0.0	0.0							2.5	0.0	0.0	0.5		0.0	4.0				0.0	2.0					
	12	0.0	0.5							3.0	1.0	0.5	0.5		2.0	3.0				0.5	2.0					
	13	0.0	0.0							0.0	0.5	0.0	0.0		1.0	0.0				0.0	1.0					
	14	0.5	0.0							0.0	0.0	0.0	0.0		0.0	0.0				0.0	0.0					
	15	0.0	0.5							0.5	0.0	0.0	0.0		0.0	2.0				0.0	2.0					
	16	0.0	0.0							0.0	0.5	0.0	0.0		1.0	1.0				0.0	0.0					
	17	0.5	1.0							0.5	0.0	2.5	0.5		0.0	22.0				3.0	3.0					
	18	0.5	3.0							9.0	3.0	4.5	7.5		1.0	1.0				7.0	18.0					
	19	0.5	0.5							0.5	2.5	1.5	0.5		1.0	2.0				1.0	1.0					
	20	0.0	16.5							2.5	0.0	6.5	0.5		1.0	13.0				11.5	9.0					
	21	0.5	6.5							14.5	3.5	3.0	9.5		2.0	5.0				2.0	8.0					
	22	4.5	11.0							4.5	5.5	2.5	2.5		6.0	8.0				3.5	13.0					
	23	1.5	1.0							1.5	8.0	1.5	1.0		14.0	7.0				1.5	1.0					
	0	0.5	1.5							1.0	2.0	1.5	1.5		7.0	8.0				2.0	2.0					
	1	3.0	3.0							6.0	7.0	4.0	3.5		7.0	5.0				5.0	5.0					
	2	1.5	0.5							1.0	4.5	1.0	1.0		10.0	1.0				0.5	1.0					
	3	0.5	0.0							0.0	0.5	0.0	0.5		7.0	0.0				0.0	0.0					
	4	1.0	0.0							0.0	0.5	0.0	0.0		4.0	0.0				0.5	0.0					
	5	1.0	1.0							0.5	1.0	0.5	0.5		5.0	1.0				0.0	1.0					
	6	0.5	0.5							0.5	0.5	0.0	1.0		2.0	2.0				0.5	1.0					
	7	0.0	2.0							1.5	0.0	1.5	0.5		2.0	3.0				1.5	3.0					
	8	0.5	0.5							2.5	2.0	1.5	1.0		0.0	3.0				1.0	1.0					
	9	2.5	2.5							2.0	2.5	1.5	3.0		2.0	4.0				3.0	2.0					
日合計		19.5	52.0							54.0	45.0	34.5	36.5		77.0	98.0				45.0	76.0					
10日	9-10	1.0	2.0							2.5	7.0	3.5	1.0		3.0	5.0				4.5	3.0					
	11	1.0	7.5							7.5	7.5	5.5	7.0		2.0	10.0				7.5	10.0					
	12	0.0	5.5							8.5	6.0	4.0	5.5		4.0	8.0				4.0	7.0					
	13	3.5	10.5							10.0	4.0	6.5	4.5		4.0	8.0				8.5	12.0					
	14	7.0	7.0							9.0	6.5	7.0	6.0		3.0	7.0				6.5	8.0					
	15	4.0	4.0							6.5	10.5	5.5	9.5		5.0	2.0				3.0	4.0					
	16	1.5	0.5							3.0	4.0	3.0	2.0		4.0	7.0				1.5	2.0					
	17	0.5	5.0							4.5	5.5	6.5	2.0		3.0	15.0				4.0	8.0					
	18	1.0	10.0							7.0	1.5	12.5	9.5		2.0	19.0				7.5	12.0					
	19	2.0	5.0							10.5	10.0	15.0	15.5		1.0	19.0				9.0	13.0					
	20	11.0	11.5							12.5	8.0	8.0	17.0		5.0	20.0				5.0	16.0					
	21	5.5	14.5							20.5	17.0	17.0	17.0		5.0	15.0				17.0	15.0					
	22	4.5	8.5							10.5	17.0	4.5	4.0		19.0	9.0				3.5	9.0					
	23	21.5	9.5							22.0	24.0	7.5	11.0		6.0	12.0				6.0	欠					
	0	3.5	1.5							4.5	11.0	1.0	2.5		16.0	4.0				1.0	14.0					
	1	5.0	3.0							2.0	6.0	1.5	1.5		5.0	3.0				0.5	4.0					
	2	8.0	6.5							3.0	4.5	4.0	4.0		3.0	8.0				4.0	5.0					
	3	10.0	7.5							8.0	7.5	6.0	5.0		11.0	9.0				5.0	9.0					
	4	6.0	4.0							4.5	4.5	3.5	4.5		7.0	5.0				2.5	4.0					
	5	1.5	1.5							2.0	2.5	0.5	1.5		5.0	2.0				1.0	2.0					
	6	1.5	0.0							0.5	0.5	0.5	0.5		3.0	0.0				0.0	0.0					
	7	0.0	0.0							0.0	0.0	0.0	0.0		2.0	0.0				0.0	0.0					
	8	6.5	4.0							1.0	1.5	1.0	0.5		7.0	2.0				0.5	3.0					
	9	4.5	1.0							2.5	3.5	1.5	2.5		2.0	1.0				1.0	3.0					
日合計		110.5	130.0							162.5	170.0	125.5	134.0		127.0	190.0				103.0	欠					

様式１－９

中部地方整備局　木曽川水系　対象洪水観測所時間雨量表

洪水		S47.7.13																							
日	時	水機構 岩村 水機構	岩屋 水機構	水機構 西村 水機構	弓掛 水機構	数河 水機構	水機構 川上 水機構	日出雲 水機構	楢谷 水機構	ワサビ沢 水機構	池の沢 水機構	味噌川ダムサイト 水機構	味噌川 ダム地点 水機構	野麦 中電	高根第一 ダム 中電	高根第二 ダム 中電	一之宿 中電	秋神ダム 中電	朝日ダム 中電	久々野 ダム 中電	大洞 中電	東上田 ダム 中電	瀬戸第一 えん堤 中電	下原ダム 中電	大船渡 えん堤 中電	七宗 えん堤 中電
9日	9-10														0.0				0.9			0.5	0.0	0.0	0.0	0.5
	11														6.5				0.1			0.6	0.6	0.2	0.3	0.0
	12														0.0				0.0			0.0	0.1	0.1	0.2	0.0
	13														0.0				0.0			0.0	0.0	0.1	0.0	0.0
	14														0.0				0.0			0.0	0.0	0.0	0.0	0.0
	15														0.5				0.0			0.0	0.0	0.0	0.0	0.0
	16														0.0				2.0			6.9	0.0	0.0	0.0	0.0
	17														2.5				4.6			0.4	6.3	3.0	4.8	3.4
	18														0.0				0.0			0.0	0.2	0.5	0.7	0.6
	19														7.0				0.1			2.1	0.1	1.8	0.2	0.0
	20														4.0				1.3			5.3	13.7	29.0	15.3	5.5
	21														0.5				0.8			0.4	0.7	1.2	4.5	3.3
	22														3.5				2.0			2.3	0.0	4.7	3.5	1.7
	23														3.5				1.3			1.0	0.0	0.4	0.3	0.1
	0														4.0				2.6			0.5	1.0	0.6	0.7	0.9
	1														3.0				2.5			1.3	0.0	2.1	2.3	1.5
	2														0.5				0.1			0.0	0.0	0.2	0.2	0.2
	3														0.0				0.0			0.0	0.0	0.1	0.2	0.1
	4														0.0				0.1			0.3	0.0	0.1	0.2	0.2
	5														0.5				0.2			0.7	1.0	1.1	0.6	0.4
	6														1.0				0.6			1.0	0.4	0.2	0.3	0.3
	7														1.0				0.8			2.2	0.5	1.5	1.0	0.8
	8														1.0				0.3			0.6	0.2	0.6	0.4	0.5
	9														0.5				0.5			0.3	0.5	2.0	4.3	3.4
日合計															39.5				20.8			26.4	25.3	49.5	40.0	23.4
10日	9-10														1.5				0.2			0.2	1.0	1.7	0.7	0.3
	11														1.5				0.3			0.4	2.4	8.7	9.8	7.5
	12														1.0				1.0			0.4	3.1	5.1	5.3	3.0
	13														4.0				0.5			3.0	4.5	5.0	6.8	6.5
	14														8.0				5.6			4.5	5.0	10.0	12.4	9.4
	15														2.0				1.2			1.0	0.6	0.9	2.2	0.2
	16														1.0				0.8			1.6	3.0	0.6	0.4	0.4
	17														3.5				1.8			2.1	0.9	8.0	9.3	6.0
	18														10.0				6.1			7.1	14.5	13.2	15.6	8.5
	19														10.0				6.3			19.7	5.0	4.8	7.5	6.5
	20														9.5				7.0			13.0	12.0	1.5	3.2	9.0
	21														4.5				2.2			4.5	8.5	10.5	20.8	8.7
	22														4.5				3.6			3.5	9.5	15.5	12.0	14.3
	23														3.0				1.2			2.3	2.0	3.5	7.0	4.0
	0														0.5				0.2			0.0	0.5	1.3	2.0	1.5
	1														1.5				0.5			0.9	3.0	1.2	2.5	2.5
	2														2.0				1.1			2.8	6.5	5.0	7.5	5.0
	3														4.0				0.9			3.2	5.5	6.8	8.0	6.0
	4														0.5				0.5			0.8	2.6	4.2	5.5	4.4
	5														0.0				0.2			0.4	0.9	1.1	2.0	1.2
	6														0.5				0.2			0.1	0.0	0.0	0.0	0.1
	7														0.0				0.0			0.0	0.0	0.0	0.0	0.0
	8														0.5				0.0			0.0	1.1	3.4	5.0	3.8
	9														0.5				0.6			0.6	0.9	1.5	2.0	2.7
日合計															74.0				42.0			72.1	93.0	113.5	147.5	111.5

様式１－９

中部地方整備局　木曽川水系　対象洪水観測所時間雨量表

洪水		S47.7.13																								
日	時	馬瀬川第二ダム 中電	西村ダム 中電	黒石 中電	名倉えん堤 中電	上麻生えん堤 中電	川辺ダム 中電	関電三浦 関電	本谷 関電	水無沢 関電	関電白川 関電	王滝川 関電	関電西野川 関電	常盤 関電	関電三岳 関電	上小川 関電	下之原 関電	木曽 関電	木曽川 関電	伊奈川 関電	今朝沢 関電	東川 関電	読書 関電	関電阿寺 関電	関電山口 関電	関電落合 関電
9日	9-10		3.0	0.0	0.0	0.0	0.0	0.0				0.0		0.0		0.0	欠	4.0	2.0				0.0		0.0	1.0
	11		10.8	0.0	0.0	0.5	0.0	0.0				0.0		0.0		1.0	欠	1.0	1.0				0.0		0.0	0.0
	12		1.0	0.0	0.5	0.5	0.6	0.0				0.0		1.0		0.0	欠	0.0	0.0				1.0		1.0	1.0
	13		2.0	0.0	0.1	0.0	0.0	0.0				0.0		0.0		0.0	欠	0.0	1.0				0.0		0.0	0.0
	14		0.5	7.0	0.0	0.0	0.0	0.0				0.0		0.0		0.0	欠	0.0	0.0				0.0		0.0	0.0
	15		1.0	0.0	0.0	0.0	0.1	0.0				1.0		0.0		0.0	欠	0.0	0.0				0.0		0.0	0.0
	16		1.2	0.0	0.0	0.0	0.3	1.0				0.0		0.0		0.0	欠	0.0	0.0				2.0		0.0	1.0
	17		0.8	6.0	0.0	0.5	0.2	5.0				10.0		2.0		19.0	欠	0.0	1.0				1.0		0.0	0.0
	18		0.1	0.5	4.4	1.5	0.6	1.0				3.0		6.0		0.0	欠	8.0	6.0				5.0		1.0	0.0
	19		0.3	3.0	0.0	0.0	0.1	1.0				1.0		1.0		1.0	欠	1.0	3.0				5.0		3.0	1.0
	20		2.4	1.0	9.0	1.0	0.2	13.0				19.0		3.0		5.0	欠	1.0	1.0				2.0		0.0	0.0
	21		0.6	0.5	3.9	0.5	0.3	1.0				3.0		5.0		1.0	欠	12.0	9.0				16.0		1.0	0.0
	22		1.7	2.0	1.6	1.5	4.1	7.0				8.0		2.0		2.0	欠	2.0	3.0				3.0		4.0	9.0
	23		1.1	1.0	0.2	0.5	0.2	2.0				3.0		2.0		1.0	欠	1.0	1.0				4.0		8.0	5.0
	0		1.0	0.0	1.0	0.0	0.6	3.0				8.0		1.0		3.0	欠	1.0	1.0				1.0		3.0	1.0
	1		1.2	0.0	1.8	3.5	2.0	0.0				3.0		4.0		4.0	欠	4.0	3.0				5.0		6.0	4.0
	2		0.8	1.0	0.2	1.0	0.3	0.0				2.0		1.0		1.0	欠	0.0	1.0				3.0		3.0	4.0
	3		0.1	1.0	0.1	0.0	0.2	0.0				2.0		1.0		0.0	欠	0.0	0.0				0.0		1.0	1.0
	4		0.3	0.0	0.3	0.5	0.8	0.0				1.0		1.0		0.0	欠	1.0	1.0				0.0		0.0	1.0
	5		2.4	0.0	0.4	1.0	0.7	1.0				1.0		1.0		0.0	欠	0.0	0.0				1.0		2.0	2.0
	6		0.6	2.0	0.4	0.0	0.4	1.0				1.0		1.0		1.0	欠	1.0	1.0				1.0		0.0	0.0
	7		1.7	1.0	0.3	0.5	0.1	2.0				2.0		1.0		1.0	欠	1.0	0.0				0.0		1.0	0.0
	8		1.1	0.0	0.5	0.5	0.1	1.0				1.0		2.0		1.0	欠	1.0	1.0				0.0		1.0	1.0
	9		0.6	0.0	3.0	4.0	2.1	1.0				1.0		2.0		0.0	欠	2.0	2.0				2.0		0.0	0.0
日合計			36.3	26.0	27.7	17.5	14.0	40.0				70.0		37.0		41.0	欠	41.0	38.0				52.0		35.0	32.0
10日	9-10		2.0	0.0	0.5	2.0	0.0	4.0				3.0		3.0		2.0	欠	3.0	3.0				8.0		1.0	3.0
	11		2.0	2.0	6.0	2.0	0.0	6.0				8.0		6.0		5.0	欠	7.0	7.0				7.0		4.0	3.0
	12		4.5	2.0	2.3	1.5	0.2	4.0				6.0		4.0		2.0	欠	4.0	5.0				7.0		4.0	1.0
	13		5.1	5.0	4.7	5.0	5.3	8.0				5.0		6.0		5.0	欠	5.0	3.0				6.0		2.0	4.0
	14		5.6	0.0	6.5	5.5	5.5	8.0				9.0		6.0		9.0	欠	3.0	4.0				7.0		5.0	5.0
	15		0.6	0.5	0.5	0.5	2.5	1.0				4.0		6.0		2.0	欠	10.0	5.0				8.0		9.0	8.0
	16		2.0	1.0	1.0	1.5	0.7	3.0				3.0		3.0		3.0	欠	2.0	2.0				2.0		2.0	5.0
	17		8.2	20.5	4.5	1.0	0.1	6.0				7.0		4.0		4.0	欠	4.0	5.0				4.0		2.0	1.0
	18		13.2	15.0	7.0	1.0	0.7	14.0				22.0		10.0		14.0	欠	7.0	4.0				4.0		0.0	1.0
	19		15.4	6.0	3.5	6.0	2.5	10.0				12.0		13.0		14.0	欠	14.0	4.0				19.0		12.0	1.0
	20		9.9	4.0	10.0	6.5	10.0	8.0				7.0		10.0		10.0	欠	13.0	16.0				18.0		8.0	3.0
	21		8.5	3.0	14.5	12.5	3.5	15.0				16.0		18.0		12.0	欠	18.0	17.0				17.0		14.0	4.0
	22		9.2	4.0	14.1	6.0	4.0	10.0				10.0		4.0		4.0	欠	5.0	5.0				18.0		19.0	9.0
	23		2.1	1.0	10.1	6.5	18.0	4.0				6.0		8.0		5.0	欠	9.0	10.0				13.0		16.0	25.0
	0		0.4	0.0	2.6	4.5	4.0	1.0				1.0		2.0		1.0	欠	2.0	2.0				4.0		14.0	9.0
	1		1.9	1.0	1.4	4.5	5.0	2.0				2.0		2.0		1.0	欠	2.0	2.0				7.0		5.0	4.0
	2		4.9	3.0	5.7	4.5	4.0	5.0				6.0		3.0		4.0	欠	3.0	4.0				3.0		3.0	3.0
	3		5.5	3.0	6.6	7.5	8.0	5.0				7.0		6.0		6.0	欠	6.0	5.0				10.0		9.0	6.0
	4		3.7	1.5	5.5	4.5	4.5	3.0				4.0		3.0		4.0	欠	3.0	2.0				7.0		4.0	4.0
	5		0.8	0.0	1.7	3.0	1.5	1.0				1.0		1.0		0.0	欠	1.0	3.0				3.0		3.0	2.0
	6		0.0	0.0	0.1	0.0	1.0	0.0				0.0		1.0		1.0	欠	0.0	0.0				0.0		0.0	0.0
	7		0.0	0.0	0.0	0.0	0.1	0.0				0.0		1.0		1.0	欠	0.0	0.0				1.0		0.0	1.0
	8		1.2	0.0	5.2	6.0	5.4	1.0				3.0		1.0		1.0	欠	0.0	1.0				0.0		3.0	3.0
	9		1.0	0.5	2.7	4.0	3.5	1.0				2.0		2.0		2.0	欠	2.0	2.0				3.0		4.0	3.0
日合計			107.7	73.0	116.7	96.0	90.0	120.0				144.0		123.0		112.0	欠	123.0	111.0				176.0		143.0	108.0

様式１－９

中部地方整備局　木曽川水系　対象洪水観測所時間雨量表

洪水		S47.7.13																									
日	時	関電大井 関電	関電笠置 関電	関電丸山 関電	関電兼山 関電	関電今渡 関電	関電桃山 関電																				
9日	9-10	1.0	0.0	0.0	0.0	0.0	0.0																				
	11	0.0	0.0	0.0	0.0	0.0	3.0																				
	12	0.0	0.0	0.0	0.0	0.0	3.0																				
	13	0.0	0.0	0.0	0.0	0.0	0.0																				
	14	0.0	0.0	0.0	0.0	0.5	0.0																				
	15	0.0	1.0	0.0	0.0	0.0	0.0																				
	16	0.0	0.0	0.0	0.0	0.0	0.0																				
	17	0.0	1.0	0.0	1.0	0.0	1.0																				
	18	2.0	1.0	0.0	0.0	0.0	9.0																				
	19	1.0	1.0	1.0	0.0	0.0	0.0																				
	20	0.0	0.0	0.0	0.0	1.0	2.0																				
	21	1.0	1.0	1.0	2.0	2.5	15.0																				
	22	17.0	11.0	9.0	4.0	5.5	4.0																				
	23	11.0	7.0	1.0	0.0	0.5	2.0																				
	0	3.0	1.0	1.0	1.0	0.5	1.0																				
	1	5.0	4.0	4.0	3.0	3.0	4.0																				
	2	9.0	5.0	1.0	1.0	1.0	1.0																				
	3	2.0	1.0	1.0	0.0	1.0	0.0																				
	4	3.0	2.0	1.0	2.0	1.0	1.0																				
	5	3.0	1.0	1.0	0.0	0.5	0.0																				
	6	1.0	1.0	0.0	1.0	0.5	1.0																				
	7	0.0	0.0	1.0	0.0	0.0	1.0																				
	8	1.0	1.0	0.0	0.0	0.5	2.0																				
	9	2.0	1.0	3.0	4.0	0.0	1.0																				
日合計		62.0	40.0	25.0	19.0	18.0	51.0																				
10日	9-10	3.0	1.0	0.0	0.0	0.0	3.0																				
	11	3.0	1.0	0.0	1.0	0.5	10.0																				
	12	2.0	1.0	1.0	0.0	0.5	6.0																				
	13	7.0	4.0	3.0	3.0	3.0	11.0																				
	14	5.0	3.0	4.0	6.0	5.0	7.0																				
	15	10.0	4.0	3.0	2.0	1.0	8.0																				
	16	10.0	7.0	3.0	2.0	1.5	3.0																				
	17	1.0	0.0	0.0	0.0	0.5	4.0																				
	18	1.0	1.0	1.0	0.0	0.5	7.0																				
	19	0.0	0.0	1.0	3.0	6.5	11.0																				
	20	5.0	3.0	6.0	9.0	7.5	12.0																				
	21	7.0	8.0	7.0	4.0	6.5	18.0																				
	22	10.0	2.0	3.0	3.0	2.0	13.0																				
	23	44.0	22.0	16.0	21.0	23.5	10.0																				
	0	7.0	3.0	3.0	3.0	3.5	3.0																				
	1	9.0	5.0	5.0	5.0	5.0	2.0																				
	2	6.0	3.0	8.0	5.0	8.5	4.0																				
	3	16.0	9.0	8.0	7.0	6.5	8.0																				
	4	10.0	6.0	5.0	5.0	4.5	5.0																				
	5	3.0	2.0	1.0	1.0	3.0	1.0																				
	6	2.0	1.0	1.0	1.0	0.5	0.0																				
	7	0.0	1.0	1.0	0.0	0.0	0.0																				
	8	9.0	7.0	4.0	7.0	7.5	1.0																				
	9	5.0	3.0	4.0	4.0	6.5	3.0																				
日合計		175.0	97.0	88.0	92.0	104.0	150.0																				

様式１－９

中部地方整備局　木曽川水系　対象洪水観測所時間雨量表

洪水		S47.7.13																									
日	時	高根 国交省	胡桃島 国交省	大西 国交省	湯屋 国交省	下呂 国交省	大原 国交省	小川 国交省	和良 国交省	神土 国交省	黒川 国交省	三川 国交省	今渡 国交省	上麻生 国交省	神淵 国交省	小坊 国交省	カジヤ 国交省	濁河 国交省	上呂 国交省	小和知 国交省	成山 国交省	御嵩 国交省	御岳山 国交省	赤沢 国交省	阿寺 国交省	川上 国交省
11日	9-10	1.0	8.0	0.0	1.5	2.0	0.0	2.0	1.0	2.5	2.5	2.0		2.0	1.5											
	11	0.0	4.0	0.0	0.5	0.0	0.5	0.0	0.5	0.5	0.5	1.0		1.5	1.0											
	12	0.5	1.0	0.0	0.0	0.0	0.0	0.5	0.0	0.5	0.5	0.0		0.5	0.5											
	13	0.0	2.0	0.0	0.0	0.0	0.0	0.0	0.0	0.0	0.0	0.0		0.0	0.0											
	14	0.0	5.5	0.0	0.0	0.0	0.5	0.0	0.0	0.0	0.0	0.0		0.0	0.0											
	15	0.0	2.5	1.0	0.0	0.0	1.5	1.0	0.0	0.0	0.5	1.0		2.0	0.5											
	16	2.0	5.0	0.0	1.5	2.0	1.0	1.5	1.5	8.0	6.5	6.0		9.0	8.0											
	17	3.0	5.0	5.0	3.5	6.5	4.5	4.5	7.5	6.5	6.5	4.0		1.5	4.0											
	18	7.0	4.5	4.0	11.0	10.5	5.0	9.0	16.9	2.0	3.5	2.0		0.0	0.0											
	19	4.5	1.0	17.0	3.5	4.0	13.0	2.5	1.3	4.5	1.0	0.5		0.5	2.0											
	20	5.5	3.0	3.0	3.0	4.5	10.5	1.5	2.8	0.5	0.5	0.0		0.0	0.5											
	21	12.0	2.5	18.0	24.5	19.5	8.0	4.5	12.0	0.0	0.0	0.0		0.0	0.0											
	22	15.5	4.5	34.0	8.5	12.0	22.5	13.5	6.0	0.5	0.5	0.5		0.5	0.5											
	23	46.0	4.5	17.0	34.0	15.0	17.0	12.0	8.0	0.5	0.0	0.0		0.5	0.0											
	0	21.5	0.5	6.0	15.0	25.5	19.0	37.5	29.0	0.5	0.5	0.5		0.0	0.5											
	1	18.0	3.0	4.0	16.5	22.5	7.0	21.0	6.0	1.0	1.0	1.0		0.5	1.0											
	2	3.5	11.5	4.0	3.0	4.5	8.0	2.0	2.0	0.0	0.0	0.0		0.0	0.0											
	3	7.0	3.5	12.0	13.5	24.5	13.0	22.5	19.0	0.0	0.0	0.0		0.0	0.0											
	4	6.0	3.5	5.0	11.0	18.0	8.5	4.5	13.0	3.0	0.0	24.0		13.0	24.0											
	5	1.0	8.5	2.0	0.5	0.0	1.5	0.0	0.0	25.5	33.0	0.0		0.5	0.0											
	6	4.5	8.5	5.0	2.0	8.0	11.0	6.0	5.3	0.0	0.0	0.0		0.0	0.5											
	7	5.0	5.0	4.0	8.5	12.5	5.0	12.5	18.2	9.5	2.5	5.0		1.5	8.5											
	8	5.0	8.0	3.0	4.5	8.0	3.0	6.0	4.0	6.0	14.0	5.0		3.0	4.0											
	9	1.5	0.0	1.0	1.5	2.0	2.0	2.0	5.5	2.0	1.0	3.0		6.5	9.0											
日合計		170.0	105.0	145.0	167.5	201.5	162.0	166.5	159.5	73.5	74.5	55.5		43.0	66.0											
12日	9-10	8.5	3.0	6.5	9.0	11.5	13.0	20.0	4.5	1.0	1.0	1.5		1.5	0.0											
	11	2.5	1.0	12.0	5.0	1.5	3.5	2.5	1.5	3.0	1.5	2.0		1.5	2.5											
	12	0.5	1.0	0.0	0.5	1.0	1.0	1.0	1.0	2.0	4.5	5.0		8.0	4.0											
	13	3.0	0.5	1.0	2.5	6.0	4.5	6.0	6.0	6.0	3.5	6.0		10.0	18.0											
	14	6.5	2.0	4.0	6.5	11.5	12.5	13.0	10.0	8.0	7.5	16.0		23.0	17.5											
	15	2.5	0.5	5.0	5.5	9.0	11.5	9.0	9.0	14.5	8.5	13.0		13.0	7.5											
	16	4.5	0.0	0.0	9.5	17.0	15.5	17.5	17.0	6.0	8.0	13.0		13.5	6.0											
	17	4.5	0.0	10.0	8.5	10.5	10.5	14.5	6.0	5.0	5.5	10.0		10.0	6.5											
	18	5.0	0.0	4.0	9.5	12.0	11.5	9.5	16.0	6.5	5.5	4.0		6.0	6.0											
	19	0.5	0.0	2.0	3.5	2.0	14.0	13.5	6.0	2.0	2.0	2.0		2.5	2.0											
	20	2.0	0.0	52.0	3.5	3.0	23.5	7.5	4.0	2.0	2.0	3.0		3.5	1.5											
	21	2.5	0.0	欠	3.5	6.0	8.5	10.5	8.0	8.0	8.0	7.0		12.0	7.0											
	22	2.5	0.0	5.0	6.0	11.0	12.5	20.5	21.0	3.0	1.5	2.0		4.0	2.5											
	23	3.0	0.0	2.0	8.5	5.5	17.0	26.5	12.0	2.5	4.5	5.0		4.0	2.0											
	0	0.5	0.0	11.0	1.0	1.5	8.0	15.0	1.0	3.0	2.5	3.0		3.5	1.5											
	1	3.5	0.0	3.0	3.5	4.0	5.0	4.0	7.5	1.5	2.5	2.0		6.5	11.0											
	2	10.5	0.0	3.0	13.5	21.5	5.5	6.5	7.5	2.0	3.0	2.0		0.5	0.5											
	3	5.5	0.0	5.0	3.5	5.0	16.0	8.5	3.0	11.0	21.0	10.0		5.0	6.5											
	4	5.5	0.0	3.0	3.5	7.5	3.0	5.0	3.0	43.5	36.7	16.0		11.5	5.0											
	5	8.5	0.0	11.0	10.0	6.5	8.0	24.0	7.0	15.0	16.0	3.0		1.5	0.5											
	6	6.0	0.0	2.0	9.0	5.0	15.0	5.5	8.0	1.5	1.5	2.0		1.0	1.0											
	7	7.5	0.0	15.0	2.5	3.0	22.5	10.5	5.0	1.5	1.0	2.0		1.0	5.0											
	8	2.0	0.0	1.0	7.5	6.5	6.5	5.0	2.0	0.5	1.0	1.0		0.5	3.5											
	9	0.0	103.2	5.0	1.0	4.0	9.0	10.0	2.0	3.0	7.5	1.5		5.0	4.0											
日合計		97.5	111.2	欠	136.5	172.0	257.5	265.5	168.0	152.0	156.2	132.0		148.5	121.5											

様式１－９

中部地方整備局　木曽川水系　対象洪水観測所時間雨量表

洪水		S47.7.13																								
日	時	福岡	霧ヶ原	蘭	滑川	滑川第２	浦川	下山沢	長者畑	落合	馬籠	正ヶ根	岡の平	藪原	西野川	福島	三浦	王滝	三留野	福岡（自）	笠置	丸山	桃山	須原	渡合	恵那
		国交省	国交省	国交省	国交省	国交省	国交省	国交省	国交省	国交省	国交省	国交省	国交省	国交省	国交省	国交省	国交省	国交省	国交省	国交省	国交省	国交省	国交省	国交省	国交省	国交省
	9-10									0.0	4.0	2.5		1.0	欠	1.0	1.5	2.0	欠	3.5	5.0	1.0			欠	1.0
	11									2.0	1.0	2.0		0.0	欠	0.5	0.0	0.0	欠	0.5	1.5	2.0			欠	7.0
	12									5.5	7.0	1.3		0.0	欠	0.0	0.0	0.5	欠	0.5	0.5	1.0			欠	0.5
	13									4.0	0.5	0.9		0.0	欠	0.0	0.0	0.0	欠	0.0	0.5	0.0			0.0	0.0
	14									2.0	0.0	0.3		0.0	欠	0.0	0.0	0.0	欠	0.0	0.5	0.0			0.0	0.5
	15									1.0	0.7	7.2		0.0	欠	0.0	0.0	0.0	欠	0.0	2.0	3.0			0.0	2.0
	16									0.0	10.2	5.8		0.5	欠	0.5	1.5	0.5	欠	8.5	5.0	4.0			3.5	7.0
	17									0.0	2.7	0.0		3.0	欠	3.0	4.0	4.0	欠	3.0	4.0	4.0			4.5	0.5
	18									7.5	0.8	0.0		6.0	欠	5.0	3.5	7.0	欠	0.5	0.5	0.0			2.5	0.0
	19									1.5	1.6	0.0		6.0	欠	4.0	4.5	9.0	欠	0.5	0.5	1.0			10.5	0.5
	20									0.2	0.7	0.0		11.0	欠	16.0	7.0	7.0	欠	0.0	1.0	0.0			10.5	1.5
11日	21									0.3	0.0	0.0		1.0	欠	7.0	0.5	0.5	欠	0.0	0.0	0.0			3.0	0.0
	22									0.3	0.7	0.0		2.0	欠	5.0	4.0	1.5	欠	0.5	2.0	0.0			5.5	0.0
	23									0.0	0.0	0.0		3.5	欠	3.5	8.0	2.0	欠	0.5	0.5	1.0			4.5	0.0
	0									0.0	0.0	0.0		2.0	欠	2.0	7.0	1.0	欠	0.0	0.5	0.0			2.5	0.0
	1									0.1	0.0	0.0		3.5	欠	3.5	15.5	19.5	欠	0.0	0.0	0.0			27.0	0.5
	2									0.0	0.0	0.0		25.5	欠	12.0	1.0	16.5	欠	0.5	0.0	0.0			28.5	0.5
	3									0.1	0.0	0.0		0.0	欠	0.0	0.5	0.5	欠	0.0	0.0	0.0			0.0	0.0
	4									0.0	0.7	0.0		4.0	欠	0.5	30.5	12.0	欠	0.0	0.0	0.0			5.5	0.0
	5									0.0	0.7	0.0		10.0	欠	8.5	5.0	6.0	欠	4.0	0.0	1.0			12.5	0.0
	6									0.0	0.8	0.0		0.0	欠	0.0	2.0	0.5	欠	5.5	1.0	0.0			0.0	3.0
	7									0.0	0.7	0.0		0.5	欠	1.0	8.0	4.0	欠	0.5	0.0	0.0			11.5	0.5
	8									1.0	0.8	0.0		13.0	欠	13.5	4.0	15.0	欠	16.5	2.0	3.0			11.0	1.0
	9									0.0	1.8	0.0		0.5	欠	1.0	3.0	1.5	欠	5.5	1.5	1.0			3.5	0.5
日合計										25.5	35.4	20.0		93.0	欠	87.5	111.0	110.5	欠	50.5	28.5	22.0			欠	26.5
	9-10									0.0	4.0	1.0		4.0	欠	1.5	15.5	4.5	0.0	3.0	1.0	1.0			13.5	1.0
	11									0.0	1.0	1.5		5.5	欠	1.0	6.0	2.0	0.0	0.5	2.0	2.0			2.0	3.5
	12									2.0	12.5	21.5		0.5	欠	1.5	2.0	4.0	0.0	4.5	7.0	11.0			2.5	23.5
	13									4.5	5.0	5.0		1.0	欠	2.5	8.0	4.0	0.0	3.0	3.5	4.0			10.0	5.5
	14									11.0	4.5	4.5		4.5	欠	4.5	12.0	6.0	0.0	9.0	8.5	9.0			14.0	10.0
	15									10.3	3.0	1.0		6.0	欠	6.5	12.0	10.5	0.0	4.5	5.0	12.0			21.0	2.0
	16									5.8	2.0	2.2		3.5	欠	1.0	12.5	5.5	0.0	4.5	5.0	4.0			16.0	4.5
	17									3.0	2.5	1.3		1.0	欠	2.5	13.0	4.0	0.0	5.5	8.5	5.0			10.0	2.5
	18									3.5	4.5	1.6		2.5	欠	3.0	9.5	5.5	0.0	4.0	3.5	3.0			11.0	3.0
	19									4.5	1.5	0.9		0.5	欠	1.0	5.0	2.0	0.0	3.0	2.0	2.0			4.0	7.0
	20									2.5	2.5	3.0		2.0	欠	3.0	3.0	6.0	0.0	4.0	2.5	2.0			5.5	4.0
12日	21									2.0	3.5	1.9		3.0	欠	5.0	6.0	6.5	0.0	7.5	6.5	5.0			11.0	2.0
	22									3.0	1.0	1.0		2.0	欠	2.0	5.5	3.0	0.0	1.0	1.5	1.0			5.5	1.0
	23									1.7	4.0	7.1		0.0	欠	0.5	3.5	1.5	0.0	8.0	5.0	2.0			4.0	8.0
	0									5.8	16.0	11.5		2.0	欠	3.5	9.5	4.5	0.0	32.5	25.5	1.0			14.0	14.0
	1									15.5	13.5	20.5		6.5	欠	9.0	20.0	1.5	0.0	21.0	9.0	2.0			7.0	28.0
	2									20.0	13.0	28.0		6.0	欠	6.0	8.5	4.0	0.0	24.0	20.0	4.0			6.5	25.0
	3									24.0	17.0	17.2		5.5	欠	9.5	7.0	13.5	0.0	27.0	24.0	12.0			14.5	9.0
	4									5.3	3.2	3.3		6.5	欠	10.5	14.0	22.0	0.0	25.0	22.0	22.0			43.0	2.0
	5									2.5	2.2	2.7		5.5	欠	7.0	20.5	19.0	0.0	11.5	18.0	6.0			24.5	4.0
	6									2.5	0.5	1.0		3.5	欠	2.5	4.5	4.0	0.0	1.0	3.0	1.0			3.5	4.5
	7									1.3	2.7	1.5		1.5	欠	1.0	2.5	2.0	0.0	2.5	2.0	1.0			4.5	5.5
	8									0.2	0.5	0.3		2.0	欠	2.0	1.5	2.0	0.0	0.5	0.0	0.0			3.0	2.0
	9									0.0	1.5	0.1		1.0	欠	0.0	1.5	2.5	0.0	4.0	10.0	10.0			3.5	1.0
日合計										130.9	121.6	139.6		76.0	欠	86.5	203.0	140.0	0.0	211.0	195.0	122.0			254.0	172.5

様式１－９

中部地方整備局　木曽川水系　対象洪水観測所時間雨量表

洪水		S47.7.13																						
日	時	岩村 国交省	大井 国交省	根の上 国交省	付知 国交省	木祖 国交省	船山 気象庁	久々野 気象庁	宮ノ前 気象庁	気象庁 高根 気象庁	高城山 気象庁	萩原 気象庁	宮地 気象庁	金山 気象庁	気象庁 付知 気象庁	三界山 気象庁	見行山 気象庁	気象庁 黒川 気象庁	伽藍 気象庁	美濃加茂 気象庁	可児川 気象庁	柄石峠 気象庁	気象庁 恵那 気象庁	中津川 気象庁	三森山 気象庁	気象庁 丸山 気象庁
	9-10	5.0						0.5	1.0	1.0	0.0	1.5	1.5			3.0	2.0				2.5	5.0	5.5	4.5	4.0	
	11	5.0						0.0	0.0	0.0	1.0	0.0	0.5			0.0	1.0				2.5	2.0	2.0	1.0	8.0	
	12	0.0						0.0	0.0	0.5	0.0	0.5	0.5			1.0	1.0				0.5	1.0	0.5	1.0	1.0	
	13	0.0						0.0	0.0	0.0	0.0	0.0	0.0			0.0	0.0				0.5	0.0	0.0	0.0	0.0	
	14	0.0						0.5	0.0	0.0	1.0	0.0	0.0			0.0	0.0				0.0	0.0	0.0	0.0	0.0	
	15	4.0						0.5	0.5	0.0	1.0	0.0	0.0			0.0	0.0				1.0	0.0	1.0	0.5	2.0	
	16	4.0						0.5	1.0	2.0	1.0	2.0	2.5			2.0	8.0				4.5	6.0	10.5	10.0	5.0	
	17	0.5						2.0	3.5	3.5	3.0	6.0	4.5			1.0	4.0				4.5	4.0	2.5	3.0	0.0	
	18	0.0						6.0	6.0	6.5	5.0	9.5	3.0			4.0	0.0				0.0	0.0	0.0	0.5	0.0	
	19	0.0						9.5	6.5	4.5	12.0	5.0	7.0			欠	1.0				0.5	0.0	0.5	0.0	1.0	
	20	0.5						8.5	3.0	5.5	10.0	0.5	1.5			欠	0.0				0.0	0.0	0.5	0.5	0.0	
11日	21	0.0						欠	9.5	14.5	5.0	11.0	1.0			1.0	0.0				0.0	1.0	0.0	0.0	0.0	
	22	0.0						欠	11.5	13.0	23.0	12.0	3.5			1.0	1.0				0.5	0.0	0.0	0.0	0.0	
	23	0.0						20.5	20.0	46.0	15.0	24.0	6.5			2.0	0.0				0.0	0.0	0.5	0.0	0.0	
	0	0.0						18.5	29.5	22.5	24.0	31.0	9.0			0.0	1.0				0.0	0.0	0.0	0.0	0.0	
	1	0.0						3.5	16.0	17.5	5.0	15.5	2.5			1.0	0.0				0.0	0.0	0.0	0.0	0.0	
	2	0.0						4.0	2.0	3.5	5.0	2.5	0.5			1.0	0.0				0.0	0.0	0.0	0.0	0.0	
	3	0.0						7.0	7.0	6.0	8.0	15.0	1.0			0.0	0.0				0.0	0.0	0.0	0.0	1.0	
	4	0.0						5.0	5.0	6.5	6.0	8.5	30.0			0.0	1.0				0.0	0.0	0.0	0.5	0.0	
	5	0.0						0.5	1.5	1.0	1.0	0.5	1.5			29.0	2.0				0.5	0.0	0.0	0.0	0.0	
	6	2.0						欠	4.5	4.0	7.0	1.5	0.5			0.0	0.0				0.0	0.0	0.0	0.0	1.0	
	7	0.0						欠	5.0	5.5	4.0	13.5	10.0			0.0	0.0				0.0	1.0	0.0	0.0	0.0	
	8	0.0						4.5	5.0	4.5	5.0	2.5	0.5			10.0	8.0				4.5	1.0	0.0	0.0	1.0	
	9	0.5						1.0	4.5	2.5	2.0	2.0	8.0			11.0	1.0				1.0	1.0	1.0	1.0	0.0	
日合計		21.5						欠	142.5	170.5	144.0	164.5	95.5			欠	31.0				23.0	22.0	24.5	22.5	24.0	
	9-10	0.5						7.5	6.5	9.0	15.0	9.0	5.5			2.0	1.0				1.0	1.0	1.5	5.0	1.0	
	11	1.5						12.5	9.0	2.5	10.0	3.5	1.0			1.0	1.0				2.5	1.0	1.5	1.5	7.0	
	12	10.0						0.5	0.5	0.5	1.0	1.0	2.5			2.0	6.0				17.0	9.0	4.0	6.0	24.0	
	13	2.0						0.5	1.5	3.0	4.0	2.5	11.0			5.0	3.0				5.5	1.0	2.5	5.0	4.0	
	14	5.0						5.5	4.5	6.5	9.0	12.0	11.5			4.0	6.0				11.5	6.0	8.0	6.0	9.0	
	15	1.0						6.0	4.5	2.5	7.0	5.5	12.0			8.0	9.0				11.5	5.0	1.5	2.0	0.0	
	16	1.5						欠	4.5	4.0	13.0	19.5	14.5			3.0	6.0				5.0	4.0	3.0	3.0	4.0	
	17	1.5						欠	4.5	4.5	10.0	8.0	8.0			4.0	8.0				4.5	7.0	3.0	2.5	1.0	
	18	2.0						6.0	4.0	5.5	6.0	13.5	11.5			4.0	4.0				3.5	3.0	2.5	4.5	3.0	
	19	1.0						2.5	1.5	0.5	5.0	3.5	2.0			2.0	1.0				2.5	2.0	1.0	1.5	3.0	
	20	4.5						6.5	3.5	2.5	8.0	3.5	1.5			3.0	1.0				2.5	0.0	1.0	1.5	4.0	
12日	21	2.0						3.0	1.5	1.5	6.0	5.0	6.0			6.0	6.0				6.0	4.0	3.5	3.0	2.0	
	22	0.5						6.5	5.0	3.0	9.0	11.5	4.5			3.0	1.0				1.0	0.0	0.0	1.0	1.0	
	23	12.0						8.0	4.5	3.5	15.0	12.5	3.0			2.0	2.0				2.5	3.0	8.0	5.5	10.0	
	0	16.0						3.5	1.0	0.5	7.0	1.0	3.0			7.0	3.0				2.0	9.0	35.0	21.5	10.0	
	1	32.0						3.0	2.5	2.5	5.0	9.5	13.0			13.0	3.0				1.0	5.0	34.0	20.0	26.0	
	2	39.0						欠	11.5	11.0	5.0	8.0	7.5			6.0	4.0				2.5	4.0	27.0	18.0	27.0	
	3	25.5						欠	3.0	5.0	14.0	3.0	5.0			15.0	20.0				8.5	15.0	17.0	20.0	15.0	
	4	1.5						2.0	2.0	4.0	5.0	2.5	12.0			26.0	29.0				14.5	23.0	8.5	4.5	1.0	
	5	2.0						11.5	9.5	10.5	12.0	6.5	11.5			11.0	18.0				5.0	15.0	4.5	2.5	3.0	
	6	1.0						4.5	11.5	5.5	7.0	20.5	2.0			9.0	2.0				0.5	1.0	0.5	0.5	2.0	
	7	1.0						13.0	4.0	7.5	26.0	3.5	1.5			2.0	2.0				1.0	1.0	1.5	1.5	1.0	
	8	0.5						2.0	6.5	2.5	11.0	6.0	0.5			3.0	0.0				1.5	1.0	0.0	0.0	1.0	
	9	0.5						6.5	1.0	0.0	12.0	3.5	1.5			1.0	13.0				11.0	9.0	1.5	1.0	1.0	
日合計		164.0						欠	108.0	98.0	222.0	174.5	152.0			142.0	149.0				124.0	129.0	170.5	137.5	160.0	

様式１－９

中部地方整備局　木曽川水系　対象洪水観測所時間雨量表

洪水　S47.7.13

日	時	八百津 気象庁	加子母 気象庁	久田見 気象庁	奥屋 気象庁	新田 気象庁	気象庁 濁河 気象庁	カオレ 気象庁	開田 気象庁	気象庁 桃山 気象庁	南木曽 気象庁	三岳 気象庁	木曽福島 気象庁	気象庁 赤沢 気象庁	恵那山 気象庁	気象庁 御岳山 気象庁	気象庁 須原 気象庁	摺古木山 気象庁	野麦峠 気象庁	牧尾ダム 水機構	ウグイ川 水機構	三笠 水機構	池の越 水機構	阿木川ダム 水機構	狸沢 水機構	大根木 水機構
11日	9-10	2.0	1.5							1.0	4.0	1.5	0.0		5.0	3.0				2.0	2.0					
	11	2.0	0.5							0.5	0.5	0.0	0.0		6.0	0.0				0.0	0.0					
	12	1.0	0.0							0.0	0.5	0.0	0.0		2.0	1.0				0.0	1.0					
	13	0.0	0.5							0.0	0.0	0.0	0.0		0.0	0.0				0.0	欠					
	14	0.0	0.0							0.0	0.0	0.0	0.0		1.0	0.0				0.0	0.0					
	15	0.0	0.0							0.0	0.0	0.0	0.0		2.0	0.0				0.0	0.0					
	16	8.0	3.5							0.5	5.5	0.5	0.5		10.0	2.0				0.5	2.0					
	17	4.0	4.0							4.5	2.0	3.0	3.5		1.0	6.0				2.0	7.0					
	18	0.0	3.0							8.5	1.5	4.5	5.5		0.0	8.0				5.5	5.0					
	19	0.0	8.0							0.0	0.5	8.5	6.0		0.0	10.0				5.5	8.0					
	20	0.5	3.5							8.0	0.0	3.5	16.0		2.0	19.0				3.5	2.0					
	21	0.0	0.5							1.0	0.0	0.5	5.0		1.0	3.0				0.5	1.0					
	22	0.5	1.5							0.5	0.5	1.0	7.0		0.0	9.0				1.0	3.0					
	23	0.5	2.5							2.5	0.0	2.5	3.5		0.0	11.0				2.5	欠					
	0	0.0	1.5							1.0	0.0	1.0	3.0		0.0	8.0				1.0	5.0					
	1	0.0	21.0							3.5	0.0	6.5	3.0		0.0	38.0				4.5	欠					
	2	0.0	4.0							3.0	0.0	25.0	13.5		1.0	1.0				21.0	3.0					
	3	0.0	0.0							8.0	0.0	0.0	0.0		0.0	1.0				0.5	0.0					
	4	0.0	1.5							10.5	0.0	4.0	0.5		0.0	28.0				3.0	2.0					
	5	0.5	15.5							11.5	1.0	9.0	7.5		0.0	7.0				8.5	欠					
	6	0.0	0.0							0.5	7.0	0.5	0.0		2.0	0.0				0.0	欠					
	7	0.5	13.5							1.0	1.0	2.0	0.5		2.0	8.0				0.5	欠					
	8	2.0	9.5							13.5	4.5	15.5	12.5		2.0	6.0				16.5	欠					
	9	1.5	3.5							11.5	9.0	1.0	1.0		2.0	5.0				1.5	欠					
日合計		23.0	99.0							91.0	37.5	90.0	88.5		39.0	174.0				80.0	欠					
12日	9-10	0.5	4.0							10.0	4.0	1.5	1.5		2.0	16.0				2.0	欠					
	11	2.5	1.0							9.0	2.5	1.5	1.5		4.0	7.0				2.0	48.0					
	12	11.5	1.5							1.0	3.5	1.0	0.5		18.0	3.0				1.5	3.0					
	13	6.5	5.5							2.5	6.5	2.5	2.5		5.0	9.0				3.0	5.0					
	14	13.0	13.0							5.5	5.5	4.0	3.0		10.0	16.0				4.5	欠					
	15	14.5	12.5							7.5	6.0	9.0	7.0		3.0	17.0				10.0	欠					
	16	10.5	9.0							3.5	3.0	3.0	2.0		4.0	13.0				3.5	32.0					
	17	6.0	5.0							4.5	6.5	2.5	3.0		3.0	16.0				3.0	7.0					
	18	3.0	5.5							5.0	6.0	5.0	3.0		3.0	14.0				5.5	8.0					
	19	2.0	1.5							2.5	2.0	2.0	1.5		7.0	11.0				2.5	3.0					
	20	2.5	2.5							4.0	5.0	3.5	3.0		4.0	13.0				5.0	6.0					
	21	6.0	7.5							8.0	5.0	7.0	4.5		2.0	12.0				6.0	6.0					
	22	0.5	2.0							1.5	2.0	3.0	2.5		1.0	13.0				3.5	4.0					
	23	3.0	3.0							1.0	3.5	1.0	1.0		6.0	13.0				1.0	3.0					
	0	0.5	6.5							11.5	12.0	3.5	2.5		9.0	20.0				4.0	7.0					
	1	1.5	2.0							8.5	12.0	3.5	9.0		26.0	28.0				3.0	5.0					
	2	2.0	2.5							5.0	13.0	5.0	6.0		22.0	20.0				4.5	5.0					
	3	8.0	10.5							8.5	14.0	8.5	10.0		11.0	17.0				4.5	16.0					
	4	10.0	38.0							8.5	7.0	15.5	11.0		3.0	24.0				18.0	欠					
	5	2.5	19.0							5.0	7.0	15.5	9.0		4.0	26.0				15.5	58.0					
	6	1.0	1.0							2.0	1.0	7.5	3.0		3.0	11.0				6.5	7.0					
	7	1.5	2.0							4.0	2.0	3.5	1.5		9.0	12.0				3.2	6.0					
	8	0.0	1.5							4.0	1.5	1.0	2.0		4.0	7.0				1.2	1.0					
	9	5.5	2.5							0.0	0.5	1.0	0.0		2.0	6.0				1.0	4.0					
日合計		114.5	159.0							122.5	131.0	111.0	90.5		165.0	344.0				114.4	欠					

様式１－９

中部地方整備局　木曽川水系　対象洪水観測所時間雨量表

洪水		S47.7.13																							
日	時	水機構 岩村 水機構	岩屋 水機構	水機構 西村 水機構	弓掛 水機構	数河 水機構	水機構 川上 水機構	日出雲 水機構	楢谷 水機構	ワサビ沢 水機構	池の沢 水機構	味噌川ダムサイト 水機構	味噌川 ダム地点 水機構	野麦 中電	高根第一 ダム 中電	高根第二 ダム 中電	一之宿 中電	秋神ダム 中電	朝日ダム 中電	久々野 ダム 中電	大洞 中電	東上田 ダム 中電	瀬戸第一 えん堤 中電	下原ダム 中電	大船渡 えん堤 中電	七宗 えん堤 中電
	9-10														0.5				0.4			0.6	1.8	1.5	3.0	1.2
	11														0.0				0.1			0.2	0.0	0.5	0.5	0.4
	12														0.0				0.0			0.0	0.0	0.1	0.8	1.9
	13														0.0				0.0			0.0	0.0	0.0	0.3	0.0
	14														0.0				0.0			0.0	0.0	0.0	0.0	0.0
	15														0.0				0.0			0.0	0.0	0.4	0.0	0.0
	16														1.5				1.7			1.3	2.4	2.0	6.0	4.0
	17														2.0				1.2			2.9	6.0	3.5	3.4	3.5
	18														5.5				3.4			4.3	9.8	3.5	3.0	2.5
	19														6.5				6.7			6.0	3.6	3.0	3.2	5.2
	20														5.0				5.7			1.2	3.9	6.9	0.2	0.0
11日	21														14.0				7.1			3.0	12.5	0.8	0.4	0.5
	22														12.0				23.2			10.0	10.0	2.3	2.1	2.0
	23														36.5				26.8			11.3	12.0	2.3	1.1	1.2
	0														11.0				32.2			34.8	20.0	3.7	2.6	1.7
	1														21.5				9.5			17.3	28.0	1.1	0.7	0.9
	2														6.0				1.5			2.2	6.0	0.4	0.2	0.0
	3														4.0				3.2			10.0	21.4	0.5	0.0	0.0
	4														8.0				3.8			6.1	17.0	28.5	24.0	15.0
	5														2.0				1.5			2.2	0.0	2.0	2.2	6.2
	6														3.0				4.5			3.7	4.7	0.3	0.9	0.1
	7														5.0				3.4			11.5	9.0	17.0	22.4	12.7
	8														4.0				6.6			4.0	5.5	1.2	1.5	2.5
	9														2.0				1.0			2.8	1.7	5.0	9.5	10.0
日合計															150.0				143.5			135.4	175.3	86.5	88.0	71.5
	9-10														4.0				3.0			5.1	11.0	6.0	3.0	1.2
	11														5.5				8.5			8.5	0.0	0.6	0.6	0.7
	12														0.5				0.4			0.4	0.5	1.6	2.5	2.3
	13														1.0				0.1			1.3	7.0	9.3	13.4	10.2
	14														5.5				4.4			4.7	12.0	13.5	20.5	15.6
	15														4.5				4.9			7.9	8.0	10.0	12.0	12.5
	16														2.5				2.9			5.1	12.0	13.8	15.0	11.4
	17														4.5				5.1			8.3	12.0	6.4	9.5	9.4
	18														3.5				2.5			7.5	2.2	9.0	7.1	5.7
	19														1.5				1.2			2.2	2.2	2.8	4.9	3.8
	20														2.0				2.3			2.8	2.3	1.3	3.0	1.2
12日	21														1.5				1.8			2.4	10.0	5.7	9.0	6.5
	22														2.0				3.2			7.2	5.5	5.2	6.8	5.5
	23														1.5				3.4			6.2	5.6	4.2	5.4	2.4
	0														3.0				1.3			1.7	1.1	1.6	2.3	2.6
	1														1.0				2.5			6.0	10.5	7.4	8.0	13.0
	2														7.0				7.5			4.7	12.0	9.1	5.0	2.2
	3														2.5				2.5			2.0	9.1	5.5	4.2	4.2
	4														5.5				1.1			1.2	3.0	14.0	17.8	10.1
	5														8.0				6.4			4.9	9.2	3.0	3.0	1.7
	6														4.0				15.1			18.9	5.6	2.5	3.5	1.8
	7														6.0				5.9			4.8	2.2	2.5	3.5	5.5
	8														3.0				3.0			0.7	6.0	7.6	4.8	2.1
	9														0.0				0.8			2.4	4.0	2.6	4.9	1.8
日合計															80.0				89.8			116.9	153.0	145.2	169.7	133.4

様式１－９

中部地方整備局　木曽川水系　対象洪水観測所時間雨量表

洪水		S47.7.13																								
日	時	馬瀬川 第二ダム 中電	西村ダム 中電	黒石 中電	名倉 えん堤 中電	上麻生 えん堤 中電	川辺ダム 中電	関電三浦 関電	本谷 関電	水無沢 関電	関電白川 関電	王滝川 関電	関電 西野川 関電	常盤 関電	関電三岳 関電	上小川 関電	下之原 関電	木曽 関電	木曽川 関電	伊奈川 関電	今朝沢 関電	東川 関電	読書 関電	関電阿寺 関電	関電山口 関電	関電落合 関電
11日	9-10		1.5	1.5	1.8	1.5	3.2	2.0				2.0		2.0		0.0	欠	0.0	1.0				3.0		5.0	4.0
	11		0.0	0.0	0.3	1.5	2.1	0.0				1.0		1.0		0.0	欠	1.0	1.0				1.0		0.0	1.0
	12		0.2	0.0	0.5	0.5	0.9	0.0				0.0		0.0		0.0	欠	0.0	0.0				0.0		1.0	1.0
	13		0.0	0.0	0.4	0.0	0.0	0.0				0.0		0.0		0.0	欠	0.0	0.0				0.0		0.0	0.0
	14		0.0	0.0	0.0	0.0	0.0	0.0				1.0		0.0		0.0	欠	0.0	0.0				0.0		0.0	0.0
	15		0.0	0.0	0.0	0.5	4.3	0.0				0.0		0.0		0.0	欠	0.0	0.0				0.0		0.0	0.0
	16		2.3	1.5	8.0	5.5	3.0	3.0				1.0		0.0		1.0	欠	0.0	0.0				2.0		5.0	10.0
	17		7.3	1.5	3.7	3.0	1.0	4.0				3.0		3.0		4.0	欠	4.0	3.0				8.0		3.0	2.0
	18		11.0	3.0	2.0	0.5	0.0	6.0				4.0		4.0		5.0	欠	6.0	5.0				2.0		1.0	0.0
	19		2.6	9.0	5.5	0.0	0.2	5.0				3.0		8.0		9.0	欠	8.0	8.0				0.0		0.0	1.0
	20		4.1	2.5	0.1	0.0	0.1	11.0				10.0		2.0		8.0	欠	7.0	4.0				1.0		0.0	0.0
	21		18.5	0.5	0.2	0.0	0.2	4.0				3.0		0.0		0.0	欠	6.0	7.0				0.0		1.0	0.0
	22		7.5	10.0	1.0	0.5	0.7	5.0				7.0		1.0		1.0	欠	9.0	4.0				0.0		0.0	0.0
	23		22.0	11.0	1.0	0.0	0.2	9.0				5.0		2.0		3.0	欠	5.0	8.0				0.0		0.0	0.0
	0		26.5	0.0	1.5	0.5	0.1	6.0				5.0		1.0		1.0	欠	2.0	13.0				0.0		0.0	0.0
	1		18.5	25.0	2.5	0.0	0.2	52.0				8.0		3.0		11.0	欠	5.0	8.0				0.0		0.0	0.0
	2		5.5	6.0	0.2	0.5	0.0	2.0				1.0		21.0		25.0	欠	8.0	14.0				0.0		0.0	0.0
	3		23.0	6.0	0.0	14.5	0.0	0.0				1.0		0.0		1.0	欠	0.0	0.0				0.0		0.0	0.0
	4		18.0	2.0	22.3	2.5	0.3	39.0				9.0		2.0		5.0	欠	0.0	0.0				2.0		0.0	0.0
	5		0.3	8.5	2.7	0.0	0.2	3.0				7.0		8.0		6.0	欠	5.0	8.0				23.0		1.0	0.0
	6		5.2	4.5	0.3	0.5	0.3	1.0				1.0		0.0		0.0	欠	0.0	3.0				12.0		4.0	0.0
	7		13.6	0.0	9.5	3.0	1.0	10.0				4.0		0.0		1.0	欠	1.0	1.0				6.0		0.0	0.0
	8		9.4	5.0	3.0	2.5	2.0	8.0				10.0		18.0		11.0	欠	13.0	9.0				19.0		5.0	0.0
	9		2.0	5.0	11.5	2.5	2.2	3.0				7.0		2.0		1.0	欠	2.0	1.0				18.0		13.0	1.0
日合計			199.0	102.5	78.0	40.0	22.2	173.0				93.0		78.0		93.0	欠	82.0	98.0				97.0		39.0	20.0
12日	9-10		15.5	3.0	0.7	0.5	0.4	13.0				11.0		1.0		4.0	欠	2.0	3.0				13.0		6.0	6.0
	11		2.2	15.0	0.8	1.5	1.6	4.0				3.0		2.0		5.0	欠	1.0	0.0				7.0		2.0	1.0
	12		1.8	9.5	2.0	4.0	9.0	1.0				4.0		1.0		0.0	欠	1.0	2.0				3.0		3.0	6.0
	13		3.0	2.0	16.0	9.5	12.0	6.0				9.0		3.0		2.0	欠	2.0	1.0				7.0		8.0	1.0
	14		9.4	0.5	19.0	20.0	21.0	9.0				10.0		4.0		6.0	欠	2.0	2.0				5.0		7.0	3.0
	15		6.6	5.0	15.8	9.5	10.0	9.0				14.0		9.0		9.0	欠	8.0	3.0				8.0		4.0	3.0
	16		20.0	11.0	13.2	18.0	4.5	6.0				9.0		2.0		3.0	欠	2.0	2.0				3.0		2.0	2.0
	17		10.0	18.0	5.0	7.5	9.5	8.0				3.0		3.0		2.0	欠	2.0	2.0				5.0		6.0	3.0
	18		10.5	4.0	7.6	5.5	4.0	8.0				13.0		4.0		6.0	欠	3.0	3.0				6.0		8.0	3.0
	19		3.0	1.0	3.9	2.5	1.2	5.0				7.0		2.0		1.0	欠	1.0	3.0				6.0		1.0	4.0
	20		3.7	7.0	1.0	2.0	3.3	3.0				7.0		3.0		2.0	欠	2.0	3.0				3.0		5.0	4.0
	21		5.6	9.0	6.5	9.0	6.5	4.0				7.0		6.0		5.0	欠	5.0	3.0				8.0		3.0	2.0
	22		10.4	5.0	6.0	1.5	2.8	4.0				9.0		3.0		2.0	欠	2.0	4.0				1.0		2.0	1.0
	23		6.3	13.0	2.5	5.0	1.7	3.0				5.0		1.0		0.0	欠	0.0	1.0				1.0		3.0	3.0
	0		1.0	12.0	4.0	5.5	0.5	5.0				7.0		4.0		3.0	欠	3.0	2.0				23.0		14.0	16.0
	1		5.8	3.0	15.0	2.5	2.7	11.0				18.0		3.0		4.0	欠	12.0	11.0				16.0		15.0	13.0
	2		9.2	6.0	10.0	0.0	0.8	9.0				13.0		5.0		6.0	欠	5.0	7.0				10.0		15.0	14.0
	3		2.5	2.0	5.0	6.1	1.0	6.0				10.0		7.0		7.0	欠	11.0	8.0				18.0		16.0	17.0
	4		3.5	6.0	13.0	16.9	0.7	10.0				29.0		15.0		9.0	欠	12.0	12.0				15.0		9.0	6.0
	5		5.2	6.0	4.5	3.5	15.0	16.0				24.0		18.0		10.0	欠	10.0	9.0				8.0		7.0	3.0
	6		14.1	5.0	1.0	1.0	0.6	6.0				6.0		8.0		7.0	欠	0.0	2.0				1.0		1.0	1.0
	7		2.3	7.0	4.3	2.0	1.2	3.0				5.0		4.0		3.0	欠	1.0	2.0				6.0		3.0	1.0
	8		5.0	13.0	0.1	0.5	0.0	2.0				4.0		1.0		1.0	欠	0.0	1.0				3.0		2.0	1.0
	9		2.9	3.0	2.4	11.0	3.0	1.0				3.0		1.0		1.0	欠	2.0	1.0				1.0		1.0	1.0
日合計			159.5	166.0	159.3	145.0	113.0	152.0				230.0		110.0		98.0	欠	89.0	87.0				177.0		143.0	115.0

様式１－９

中部地方整備局　木曽川水系　対象洪水観測所時間雨量表

洪水		S47.7.13																									
日	時	関電大井 関電	関電笠置 関電	関電丸山 関電	関電兼山 関電	関電今渡 関電	関電桃山 関電																				
11日	9-10	8.0	5.0	1.0	0.0	1.0	1.0																				
	11	2.0	2.0	2.0	2.0	2.5	0.0																				
	12	1.0	0.0	1.0	1.0	1.0	0.0																				
	13	1.0	0.0	0.0	0.0	0.5	0.0																				
	14	0.0	1.0	0.0	0.0	0.0	0.0																				
	15	1.0	2.0	2.0	3.0	3.0	0.0																				
	16	17.0	5.0	5.0	3.0	4.0	2.0																				
	17	5.0	4.0	4.0	2.0	2.5	4.0																				
	18	0.0	1.0	0.0	1.0	0.0	8.0																				
	19	1.0	0.0	1.0	0.0	0.0	0.0																				
	20	1.0	1.0	0.0	0.0	0.5	7.0																				
	21	0.0	0.0	0.0	0.0	0.0	2.0																				
	22	1.0	2.0	0.0	0.0	1.0	0.0																				
	23	1.0	1.0	1.0	1.0	0.0	2.0																				
	0	0.0	0.0	0.0	0.0	0.0	2.0																				
	1	0.0	0.0	0.0	0.0	0.5	4.0																				
	2	0.0	0.0	0.0	0.0	0.0	3.0																				
	3	0.0	0.0	0.0	0.0	0.0	8.0																				
	4	0.0	0.0	0.0	0.0	0.0	11.0																				
	5	0.0	0.0	1.0	1.0	0.0	10.0																				
	6	0.0	1.0	0.0	0.0	0.0	1.0																				
	7	1.0	1.0	0.0	1.0	0.5	1.0																				
	8	3.0	1.0	2.0	1.0	2.5	12.0																				
	9	2.0	2.0	1.0	1.0	2.5	14.0																				
日合計		45.0	29.0	21.0	17.0	22.0	92.0																				
12日	9-10	1.0	1.0	1.0	0.0	0.5	0.0																				
	11	2.0	2.0	2.0	2.0	3.5	10.0																				
	12	6.0	8.0	11.0	9.0	12.0	1.0																				
	13	4.0	2.0	4.0	7.0	16.0	3.0																				
	14	22.0	9.0	6.0	11.0	18.0	5.0																				
	15	5.0	5.0	11.0	8.0	9.0	8.0																				
	16	8.0	5.0	6.0	5.0	3.0	3.0																				
	17	7.0	8.0	4.0	6.0	7.0	5.0																				
	18	6.0	3.0	4.0	3.0	4.0	5.0																				
	19	6.0	3.0	2.0	1.0	2.5	3.0																				
	20	3.0	2.0	2.0	2.0	3.0	4.0																				
	21	9.0	7.0	5.0	5.0	8.0	7.0																				
	22	1.0	1.0	0.0	1.0	2.0	2.0																				
	23	17.0	5.0	3.0	2.0	3.5	1.0																				
	0	57.0	25.0	1.0	1.0	0.5	10.0																				
	1	47.0	10.0	2.0	1.0	2.5	11.0																				
	2	53.0	19.0	4.0	0.0	1.0	5.0																				
	3	43.0	28.0	12.0	3.0	5.0	8.0																				
	4	24.0	21.0	23.0	8.0	9.0	9.0																				
	5	13.0	16.0	4.0	1.0	0.5	5.0																				
	6	1.0	3.0	1.0	1.0	1.0	2.0																				
	7	3.0	2.0	1.0	1.0	1.5	5.0																				
	8	1.0	0.0	0.0	0.0	0.0	4.0																				
	9	7.0	10.0	10.0	4.0	4.5	0.0																				
日合計		346.0	195.0	119.0	82.0	117.5	116.0																				

様式１－９

中部地方整備局　木曽川水系　対象洪水観測所時間雨量表

洪水		S47.7.13																								
日	時	高根 国交省	胡桃島 国交省	大西 国交省	湯屋 国交省	下呂 国交省	大原 国交省	小川 国交省	和良 国交省	神土 国交省	黒川 国交省	三川 国交省	今渡 国交省	上麻生 国交省	神淵 国交省	小坊 国交省	カジヤ 国交省	濁河 国交省	上呂 国交省	小和知 国交省	成山 国交省	御嵩 国交省	御岳山 国交省	赤沢 国交省	阿寺 国交省	川上 国交省
13日	9-10	2.5	3.0	2.5	6.0	7.0	2.0	15.5	7.5	6.0	3.5	3.5		3.0	0.5											
	11	0.5	1.0	0.5	1.0	5.0	5.5	7.0	5.5	1.0	0.5	4.0		25.0	8.5											
	12	2.5	1.0	3.0	4.0	4.0	7.5	17.0	4.5	1.5	6.5	2.0		2.0	4.5											
	13	1.0	1.0	9.0	3.0	6.5	10.5	11.5	8.5	13.0	14.0	12.0		3.0	2.0											
	14	1.5	1.5	1.0	4.0	4.5	4.0	4.0	2.0	6.5	5.5	3.0		1.0	0.5											
	15	0.0	0.5	0.5	1.0	0.5	0.5	1.5	0.5	1.5	1.5	2.5		1.0	1.0											
	16	0.5	0.0	0.0	0.0	0.5	0.5	0.5	0.0	0.0	0.0	0.0		0.0	0.0											
	17	0.0	0.0	0.0	0.0	0.0	0.0	0.0	0.0	0.0	0.0	0.0		0.0	0.0											
	18	0.0	0.0	0.0	0.0	0.0	0.5	0.0	1.5	0.0	0.0	0.0		0.0	0.0											
	19	0.0	0.0	1.0	0.0	3.0	2.5	1.5	8.0	0.0	0.0	0.0		0.0	0.0											
	20	0.0	0.0	0.0	0.5	1.0	2.5	1.5	0.0	0.0	0.0	0.0		0.0	0.0											
	21	0.0	0.0	0.0	0.0	0.0	2.5	0.5	0.0	0.0	0.0	0.0		0.0	0.0											
	22	0.0	0.0	0.5	0.0	0.0	2.5	2.0	0.5	0.0	0.0	0.0		0.0	0.0											
	23	0.0	0.0	0.0	0.0	0.0	0.5	0.0	0.0	0.0	0.0	0.0		0.0	0.0											
	0	0.0	0.0	0.0	0.0	0.5	0.0	0.0	0.0	0.0	0.0	0.0		0.0	0.0											
	1	0.0	0.0	0.0	0.0	0.0	0.0	0.0	0.0	0.0	0.0	0.0		0.0	0.0											
	2	0.0	0.0	0.0	0.0	0.0	0.0	0.0	0.0	0.0	0.0	0.0		0.0	0.0											
	3	0.0	0.0	0.0	0.0	0.0	1.0	0.0	0.0	0.0	0.0	0.0		0.0	0.0											
	4	0.0	0.0	0.0	0.0	0.0	0.0	0.0	0.0	0.0	0.0	0.0		0.0	0.0											
	5	0.0	0.0	0.0	0.0	0.0	0.0	0.0	0.0	0.0	0.0	0.0		0.0	0.0											
	6	0.0	0.0	0.0	0.0	0.0	0.0	0.0	0.0	0.0	0.0	0.0		0.0	0.0											
	7	0.0	0.0	0.0	0.0	0.0	0.0	0.0	0.5	0.0	0.0	0.0		0.0	0.0											
	8	0.0	0.0	0.0	0.0	0.0	0.0	0.0	1.5	0.0	0.0	0.0		0.0	0.0											
	9	0.0	0.0	0.0	0.0	2.5	4.0	1.0	0.0	0.0	0.0	0.0		0.0	0.0											
日合計		8.5	8.0	18.0	19.5	35.0	46.5	63.5	40.5	29.5	31.5	27.0		35.0	17.0											
14日	9-10																									
	11																									
	12																									
	13																									
	14																									
	15																									
	16																									
	17																									
	18																									
	19																									
	20																									
	21																									
	22																									
	23																									
	0																									
	1																									
	2																									
	3																									
	4																									
	5																									
	6																									
	7																									
	8																									
	9																									
日合計																										
※総雨量		382.0			452.5	567.0	572.5	621.5	529.5	427.5	385.7	328.0		352.5	331.7											

*総雨量は一連降雨の最終日のみ合計

様式１－９

中部地方整備局　木曽川水系　対象洪水観測所時間雨量表

洪水		S47.7.13																								
日	時	福岡 国交省	霧ヶ原 国交省	蘭 国交省	滑川 国交省	滑川第２ 国交省	浦川 国交省	下山沢 国交省	長者畑 国交省	落合 国交省	馬籠 国交省	正ヶ根 国交省	岡の平 国交省	藪原 国交省	西野川 国交省	福島 国交省	三浦 国交省	王滝 国交省	三留野 国交省	福岡 (自) 国交省	笠置 国交省	丸山 国交省	桃山 国交省	須原 国交省	渡合 国交省	恵那 国交省
13日	9-10									0.0	1.0	2.2		2.0	欠	1.5	6.0	4.5	欠	3.5	3.0	2.0			11.0	2.0
	11									0.8	1.5	1.5		0.0	欠	0.5	2.0	0.0	欠	1.0	0.5	2.0			0.0	3.0
	12									2.2	0.5	0.8		1.0	欠	1.0	5.0	3.5	欠	1.0	2.5	1.0			0.0	1.0
	13									1.5	1.0	0.6		0.0	欠	0.0	6.5	0.0	欠	0.5	2.5	15.0			0.0	0.5
	14									0.8	0.2	0.1		1.0	欠	1.0	17.0	4.0	欠	0.5	2.0	2.0			0.0	0.0
	15									0.8	0.0	0.1		0.0	欠	0.0	1.0	3.0	欠	0.5	5.0	0.0			0.0	0.5
	16									0.3	0.0	0.0		0.5	欠	0.5	0.5	5.0	欠	0.0	1.0	0.0			0.0	0.0
	17									0.0	0.0	0.0		0.0	欠	0.0	0.0	0.0	欠	0.0	0.0	0.0			0.0	0.0
	18									0.0	0.0	0.0		0.0	欠	0.0	0.0	0.0	欠	0.0	0.0	0.0			0.0	0.0
	19									0.0	0.0	0.0		0.0	欠	0.0	0.0	0.0	欠	0.0	0.0	0.0			0.0	0.0
	20									0.0	0.0	0.0		0.0	欠	0.0	0.0	0.0	欠	0.0	0.0	0.0			0.0	0.0
	21									0.0	0.0	0.0		0.0	欠	0.0	0.0	0.0	欠	0.0	0.0	0.0			0.0	0.0
	22									0.0	0.0	0.0		0.0	欠	0.0	0.0	0.0	欠	0.0	0.0	0.0			0.0	0.0
	23									0.0	0.0	0.0		0.0	欠	0.0	0.0	0.0	欠	0.0	0.0	0.0			0.0	0.0
	0									0.0	0.0	0.0		0.0	欠	0.0	0.0	0.0	欠	0.0	0.0	0.0			0.0	0.0
	1									0.0	0.0	0.0		0.0	欠	0.0	0.0	0.0	欠	0.0	0.0	0.0			0.0	0.0
	2									0.0	0.0	0.0		0.0	欠	0.0	0.0	0.0	欠	0.0	0.0	0.0			0.0	0.0
	3									0.0	0.0	0.0		0.0	欠	0.0	0.0	0.0	欠	0.0	0.0	0.0			0.0	0.0
	4									0.0	0.0	0.0		0.0	欠	0.0	0.0	0.0	欠	0.0	0.0	0.0			0.0	0.0
	5									0.0	0.0	0.0		0.0	欠	0.0	0.0	0.0	欠	0.0	0.0	0.0			0.0	0.0
	6									0.0	0.0	0.0		0.0	欠	0.0	0.0	0.0	欠	0.0	0.0	0.0			0.0	0.0
	7									0.0	0.2	0.0		0.0	欠	0.0	0.0	0.0	欠	0.0	0.0	0.0			0.0	0.0
	8									0.0	0.0	0.0		0.0	欠	0.0	0.0	0.0	欠	0.0	0.0	0.0			0.0	0.0
	9									0.0	0.0	0.0		0.0	欠	0.0	0.0	0.0	欠	0.0	0.0	0.0			0.0	0.0
日合計										6.4	4.4	5.3		4.5	欠	4.5	38.0	20.0	欠	7.0	16.5	22.0			11.0	7.0
14日	9-10																									
	11																									
	12																									
	13																									
	14																									
	15																									
	16																									
	17																									
	18																									
	19																									
	20																									
	21																									
	22																									
	23																									
	0																									
	1																									
	2																									
	3																									
	4																									
	5																									
	6																									
	7																									
	8																									
	9																									
日合計																										
※総雨量										304.1	329.4	297.4		349.5		341.5	519.0	452.0		413.0	376.5	284.0				388.0

*総雨量は一連降雨の最終日のみ合計

様式１－９

中部地方整備局　木曽川水系　対象洪水観測所時間雨量表

洪水		S47.7.13																						
日	時	岩村 国交省	大井 国交省	根の上 国交省	付知 国交省	木祖 国交省	船山 気象庁	久々野 気象庁	宮ノ前 気象庁	気象庁 高根 気象庁	高城山 気象庁	萩原 気象庁	宮地 気象庁	金山 気象庁	気象庁 付知 気象庁	三界山 気象庁	見行山 気象庁	気象庁 黒川 気象庁	伽藍 気象庁	美濃加茂 気象庁	可児川 気象庁	柄石峠 気象庁	気象庁 恵那 気象庁	中津川 気象庁	三森山 気象庁	気象庁 丸山 気象庁
13日	9-10	3.5						5.0	2.5	3.0	3.0	5.5	5.0			9.0	2.0				2.0	3.0	3.0	2.5	4.0	
	11	1.0						1.0	1.0	0.5	2.0	2.5	3.0			0.0	1.0				1.5	0.0	1.5	1.0	1.0	
	12	0.5						5.5	0.5	2.0	11.0	5.5	5.0			3.0	1.0				2.0	1.0	1.0	1.0	1.0	
	13	0.5						10.0	1.0	1.0	14.0	6.5	15.5			1.0	18.0				14.0	7.0	1.0	1.0	1.0	
	14	0.5						1.0	2.0	2.0	5.0	4.5	2.5			1.0	2.0				1.5	2.0	0.5	0.0	0.0	
	15	0.0						1.0	0.0	0.0	1.0	1.0	0.5			3.0	1.0				0.0	0.0	0.5	0.5	0.0	
	16	0.0						0.0	0.5	0.5	1.0	1.5	0.0			3.0	0.0				0.5	0.0	0.0	0.0	0.0	
	17	0.0						0.0	0.0	0.0	0.0	0.0	0.5			0.0	0.0				0.0	0.0	0.0	0.0	0.0	
	18	0.0						0.0	0.0	0.0	1.0	0.5	0.0			0.0	0.0				0.0	0.0	0.0	0.0	0.0	
	19	0.0						0.5	0.0	0.0	2.0	2.0	0.5			0.0	0.0				0.0	0.0	0.0	0.0	0.0	
	20	0.0						1.0	0.0	0.0	1.0	1.5	0.0			0.0	0.0				0.0	0.0	0.0	0.0	0.0	
	21	0.0						0.0	0.0	0.0	1.0	0.0	0.0			0.0	0.0				0.0	1.0	0.0	0.0	0.0	
	22	0.0						0.0	0.0	0.0	1.0	0.0	0.0			0.0	0.0				0.0	0.0	0.0	0.0	0.0	
	23	0.0						0.0	0.0	0.0	1.0	0.0	0.0			0.0	0.0				0.0	0.0	0.0	0.0	0.0	
	0	0.0						0.0	0.0	0.0	1.0	0.0	0.0			0.0	0.0				0.0	0.0	0.0	0.0	1.0	
	1	0.0						0.0	0.0	0.0	0.0	0.0	0.0			0.0	0.0				0.0	0.0	0.0	0.0	0.0	
	2	0.0						0.0	0.0	0.0	0.0	0.0	0.0			0.0	0.0				0.0	0.0	0.0	0.0	0.0	
	3	0.0						0.0	0.0	0.0	1.0	0.0	0.0			0.0	0.0				0.0	0.0	0.0	0.0	0.0	
	4	0.0						0.0	0.0	0.0	0.0	0.0	0.0			0.0	0.0				0.0	0.0	0.0	0.0	0.0	
	5	0.0						0.0	0.0	0.0	0.0	0.0	0.0			0.0	0.0				0.0	0.0	0.0	0.0	0.0	
	6	0.0						0.0	0.0	0.0	0.0	0.0	0.0			0.0	0.0				0.0	0.0	0.0	0.0	0.0	
	7	0.0						0.0	0.0	0.0	0.0	0.0	0.0			0.0	0.0				0.0	0.0	0.0	0.0	0.0	
	8	0.0						0.0	0.0	0.0	0.0	0.0	0.0			0.0	1.0				0.0	0.0	0.0	0.0	0.0	
	9	0.0						0.0	0.0	0.0	2.0	0.0	0.0			0.0	0.0				0.0	0.0	0.0	0.0	0.0	
日合計		6.0						25.0	7.5	9.0	48.0	31.0	32.5			20.0	26.0				21.5	14.0	7.5	6.0	8.0	
14日	9-10																									
	11																									
	12																									
	13																									
	14																									
	15																									
	16																									
	17																									
	18																									
	19																									
	20																									
	21																									
	22																									
	23																									
	0																									
	1																									
	2																									
	3																									
	4																									
	5																									
	6																									
	7																									
	8																									
	9																									
日合計																										
※総雨量		298.5							350.5	383.0	497.0	498.5	493.0				338.0				291.5	274.0	334.5	311.0	314.1	

*総雨量は一連降雨の最終日のみ合計

様式１－９

中部地方整備局　木曽川水系　対象洪水観測所時間雨量表

洪水		S47.7.13																						
日	時	八百津 気象庁	加子母 気象庁	久田見 気象庁	奥屋 気象庁	新田 気象庁	気象庁 濁河 気象庁	カオレ 気象庁	開田 気象庁	気象庁 桃山 気象庁	南木曽 気象庁	三岳 気象庁	木曽福島 気象庁	気象庁 赤沢 気象庁	恵那山 気象庁	気象庁 御岳山 気象庁	気象庁 須原 気象庁	摺古木山 気象庁	野麦峠 気象庁	牧尾ダム 水機構	ウグイ川 水機構	三笠 水機構	池の越 水機構	阿木川 ダム 水機構	狸沢 水機構	大根木 水機構
13日	9-10	2.0	8.0							3.5	2.5	2.5	1.5		4.0	12.0				3.5	10.0					
	11	3.5	0.5							0.5	1.5	0.5	0.5		3.0	6.0				0.0	1.0					
	12	2.5	2.5							0.5	1.0	1.5	1.0		1.0	9.0				2.0	5.0					
	13	10.5	6.5							0.5	0.5	0.0	0.5		0.0	5.0				0.0	欠					
	14	1.5	14.5							1.0	0.5	2.0	0.5		1.0	15.0				3.0	5.0					
	15	0.5	1.5							0.0	0.0	1.5	0.5		0.0	2.0				1.5	5.0					
	16	0.0	0.5							0.0	0.0	6.0	0.5		0.0	0.0				6.5	5.0					
	17	0.0	0.0							0.0	0.0	0.0	0.0		0.0	0.0				0.0	0.0					
	18	0.0	0.0							0.0	0.0	0.0	0.0		0.0	1.0				0.0	0.0					
	19	0.0	0.0							0.0	0.0	0.0	0.0		0.0	0.0				0.0	0.0					
	20	0.0	0.0							0.0	0.0	0.0	0.0		0.0	0.0				0.0	0.0					
	21	0.0	0.0							0.0	0.0	0.0	0.0		0.0	1.0				0.0	0.0					
	22	0.0	0.0							0.0	0.0	0.0	0.0		0.0	1.0				0.0	0.0					
	23	0.0	0.0							0.0	0.0	0.0	0.0		0.0	0.0				0.0	0.0					
	0	0.0	0.0							0.0	0.0	0.0	0.0		0.0	0.0				0.0	0.0					
	1	0.0	0.0							0.0	0.0	0.0	0.0		0.0	0.0				0.0	0.0					
	2	0.0	0.0							0.0	0.0	0.0	0.0		0.0	0.0				0.0	0.0					
	3	0.0	0.0							0.0	0.0	0.0	0.0		0.0	0.0				0.0	0.0					
	4	0.0	0.0							0.0	0.0	0.0	0.0		0.0	0.0				0.0	0.0					
	5	0.0	0.0							0.0	0.0	0.0	0.0		0.0	0.0				0.0	0.0					
	6	0.0	0.0							0.0	0.0	0.0	0.0		0.0	0.0				0.0	0.0					
	7	0.0	0.0							0.0	0.0	0.0	0.0		0.0	0.0				0.0	0.0					
	8	0.0	0.0							0.0	0.0	0.0	0.0		0.0	0.0				0.0	0.0					
	9	0.0	0.0							0.0	0.0	0.0	0.0		0.0	0.0				0.0	0.0					
日合計		20.5	34.0							6.0	6.0	14.0	5.0		9.0	52.0				16.5	欠					
14日	9-10																									
	11																									
	12																									
	13																									
	14																									
	15																									
	16																									
	17																									
	18																									
	19																									
	20																									
	21																									
	22																									
	23																									
	0																									
	1																									
	2																									
	3																									
	4																									
	5																									
	6																									
	7																									
	8																									
	9																									
日合計																										
※総雨量		288.0	474.0							436.0	389.5	375.0	354.5		417.0	858.0				358.9						

*総雨量は一連降雨の最終日のみ合計

様式１－９

中部地方整備局　木曽川水系　対象洪水観測所時間雨量表

洪水		S47.7.13																								
日	時	水機構 岩村 水機構	岩屋 水機構	水機構 西村 水機構	弓掛 水機構	数河 水機構	水機構 川上 水機構	日出雲 水機構	楢谷 水機構	ワサビ沢 水機構	池の沢 水機構	味噌川ダムサイト 水機構	味噌川 ダム地点 水機構	野麦 中電	高根第一 ダム 中電	高根第二 ダム 中電	一之宿 中電	秋神ダム 中電	朝日ダム 中電	久々野 ダム 中電	大洞 中電	東上田 ダム 中電	瀬戸第一 えん堤 中電	下原ダム 中電	大船渡 えん堤 中電	七宗 えん堤 中電
13日	9-10														2.5				0.5			3.9	4.0	5.0	5.5	4.2
	11														0.5				0.5			3.0	7.0	5.5	8.0	11.8
	12														1.0				2.0			3.1	4.8	6.8	5.2	3.5
	13														0.0				1.0			4.5	5.7	6.7	7.3	7.0
	14														3.5				1.3			2.1	4.3	2.5	1.6	1.5
	15														0.0				0.7			1.1	0.5	0.5	0.4	0.4
	16														0.5				0.0			0.3	0.6	0.2	0.0	0.0
	17														0.0				0.0			0.2	0.0	0.1	0.5	0.0
	18														0.0				0.0			0.1	0.2	0.0	0.0	0.0
	19														0.0				0.0			0.7	3.0	0.0	0.0	0.0
	20														0.0				0.2			1.0	0.0	0.0	0.0	0.0
	21														0.0				0.0			0.0	0.0	0.0	0.0	0.0
	22														0.0				0.0			0.0	0.0	0.0	0.0	0.0
	23														0.0				0.0			0.0	0.0	0.0	0.0	0.0
	0														0.0				0.0			0.0	0.0	0.0	0.0	0.0
	1														0.0				0.0			0.0	0.0	0.0	0.0	0.0
	2														0.0				0.0			0.0	0.0	0.0	0.0	0.0
	3														0.0				0.0			0.0	0.0	0.0	0.0	0.0
	4														0.0				0.0			0.0	0.0	0.0	0.0	0.0
	5														0.0				0.0			0.0	0.0	0.0	0.0	0.0
	6														0.0				0.0			0.0	0.0	0.0	0.0	0.0
	7														0.0				0.0			0.0	0.0	0.0	0.0	0.0
	8														0.0				0.0			0.0	0.0	0.0	0.0	0.0
	9														0.0				0.0			0.0	3.0	0.0	0.0	0.0
日合計															8.0				6.2			20.0	33.1	27.3	28.5	28.4
14日	9-10																									
	11																									
	12																									
	13																									
	14																									
	15																									
	16																									
	17																									
	18																									
	19																									
	20																									
	21																									
	22																									
	23																									
	0																									
	1																									
	2																									
	3																									
	4																									
	5																									
	6																									
	7																									
	8																									
	9																									
日合計																										
※総雨量															351.5				302.3			370.8	479.7	422.0	473.7	368.2

*総雨量は一連降雨の最終日のみ合計

様式１－９

中部地方整備局　木曽川水系　対象洪水観測所時間雨量表

洪水		S47.7.13																							
日	時	馬瀬川第二ダム 中電	西村ダム 中電	黒石 中電	名倉えん堤 中電	上麻生えん堤 中電	川辺ダム 中電	関電三浦 関電	本谷 関電	水無沢 関電	関電白川 関電	王滝川 関電	関電西野川 関電	常盤 関電	関電三岳 関電	上小川 関電	下之原 関電	木曽 関電	木曽川 関電	伊奈川 関電	今朝沢 関電	東川 関電	読書 関電	関電阿寺 関電	関電山口 関電	関電落合 関電
13日	9-10		3.5	6.0	2.5	2.5	1.5	6.0				8.0		3.0		2.0	欠	2.0	1.0				2.0		3.0	2.0
	11		5.5	7.0	13.5	7.5	21.5	1.0				2.0		1.0		0.0	欠	0.0	1.0				2.0		1.0	1.0
	12		6.6	4.5	5.0	3.0	1.8	7.0				4.0		2.0		1.0	欠	1.0	1.0				2.0		1.0	1.0
	13		8.7	6.5	10.0	15.5	1.7	3.0				5.0		1.0		0.0	欠	0.0	0.0				2.0		1.0	1.0
	14		2.4	9.0	2.5	0.5	0.8	12.0				12.0		2.0		2.0	欠	1.0	1.0				0.0		0.0	0.0
	15		0.6	3.0	0.6	0.5	1.2	1.0				1.0		1.0		0.0	欠	0.0	0.0				0.0		0.0	0.0
	16		0.2	3.0	0.1	0.0	0.2	1.0				1.0		5.0		3.0	欠	0.0	0.0				0.0		0.0	0.0
	17		0.1	1.0	0.0	0.0	0.0	0.0				0.0		0.0		0.0	欠	0.0	0.0				0.0		0.0	0.0
	18		0.6	0.0	0.0	0.0	0.0	0.0				0.0		0.0		0.0	欠	0.0	0.0				0.0		0.0	0.0
	19		2.1	0.0	0.0	0.0	0.0	0.0				0.0		0.0		0.0	欠	0.0	0.0				0.0		0.0	0.0
	20		2.1	2.0	0.0	0.0	0.0	0.0				0.0		0.0		0.0	欠	0.0	0.0				0.0		0.0	0.0
	21		0.0	0.5	0.0	0.0	0.0	0.0				0.0		0.0		0.0	欠	0.0	0.0				0.0		0.0	0.0
	22		0.0	0.0	0.0	0.0	0.0	0.0				0.0		0.0		0.0	欠	0.0	0.0				0.0		0.0	0.0
	23		0.0	1.0	0.0	0.0	0.0	0.0				0.0		0.0		0.0	欠	0.0	0.0				0.0		0.0	0.0
	0		0.0	1.5	0.0	0.0	0.0	0.0				0.0		0.0		0.0	欠	0.0	0.0				0.0		0.0	0.0
	1		0.0	0.0	0.0	0.0	0.0	0.0				0.0		0.0		0.0	0.0	0.0	0.0				0.0		0.0	0.0
	2		0.0	0.0	0.0	0.0	0.0	0.0				0.0		0.0		0.0	0.0	0.0	0.0				0.0		0.0	0.0
	3		0.0	1.0	0.0	0.0	0.0	0.0				0.0		0.0		0.0	0.0	0.0	0.0				0.0		0.0	0.0
	4		0.0	0.0	0.0	0.0	0.0	0.0				0.0		0.0		0.0	0.0	0.0	0.0				0.0		0.0	0.0
	5		0.0	0.0	0.0	0.0	0.0	0.0				0.0		0.0		0.0	0.0	0.0	0.0				0.0		0.0	0.0
	6		0.0	0.0	0.0	0.0	0.0	0.0				0.0		0.0		0.0	0.0	0.0	0.0				0.0		0.0	0.0
	7		0.0	0.0	0.0	0.0	0.0	0.0				0.0		0.0		0.0	0.0	0.0	0.0				0.0		0.0	0.0
	8		0.0	0.0	0.0	0.0	0.0	0.0				0.0		0.0		0.0	0.0	0.0	0.0				0.0		0.0	0.0
	9		2.5	0.0	0.0	0.0	0.0	0.0				0.0		0.0		0.0	0.0	0.0	0.0				0.0		0.0	0.0
日合計			34.9	46.0	34.2	29.5	28.7	31.0				33.0		15.0		8.0	欠	4.0	4.0				8.0		6.0	5.0
14日	9-10																									
	11																									
	12																									
	13																									
	14																									
	15																									
	16																									
	17																									
	18																									
	19																									
	20																									
	21																									
	22																									
	23																									
	0																									
	1																									
	2																									
	3																									
	4																									
	5																									
	6																									
	7																									
	8																									
	9																									
日合計																										
※総雨量			537.4	413.5	415.9	328.0	267.9	516.0				570.0		363.0		352.0		339.0	338.0				510.0		366.0	280.0

*総雨量は一連降雨の最終日のみ合計

様式１－９

中部地方整備局　木曽川水系　対象洪水観測所時間雨量表

洪水		S47.7.13																										
日	時	関電大井 関電	関電笠置 関電	関電丸山 関電	関電兼山 関電	関電今渡 関電	関電桃山 関電																					
13日	9-10	5.0	3.0	2.0	1.0	1.5	3.0																					
	11	1.0	1.0	1.0	7.0	17.0	1.0																					
	12	3.0	2.0	2.0	2.0	1.0	1.0																					
	13	3.0	3.0	14.0	2.0	2.5	0.0																					
	14	1.0	1.0	3.0	1.0	1.5	1.0																					
	15	0.0	5.0	0.0	0.0	0.5	0.0																					
	16	0.0	1.0	0.0	1.0	0.0	0.0																					
	17	0.0	0.0	0.0	0.0	0.5	0.0																					
	18	0.0	0.0	0.0	0.0	0.0	0.0																					
	19	0.0	0.0	0.0	0.0	0.0	0.0																					
	20	0.0	0.0	0.0	0.0	0.0	0.0																					
	21	0.0	0.0	0.0	0.0	0.0	0.0																					
	22	0.0	0.0	0.0	0.0	0.0	0.0																					
	23	0.0	0.0	0.0	0.0	0.0	0.0																					
	0	0.0	0.0	0.0	0.0	0.0	0.0																					
	1	0.0	0.0	0.0	0.0	0.0	0.0																					
	2	0.0	0.0	0.0	0.0	0.0	0.0																					
	3	0.0	0.0	0.0	0.0	0.0	0.0																					
	4	0.0	0.0	0.0	0.0	0.0	0.0																					
	5	0.0	0.0	0.0	0.0	0.0	0.0																					
	6	0.0	0.0	0.0	0.0	0.0	0.0																					
	7	0.0	0.0	0.0	0.0	0.0	0.0																					
	8	0.0	0.0	0.0	0.0	0.0	0.0																					
	9	0.0	0.0	0.0	0.0	0.0	0.0																					
日合計		13.0	16.0	22.0	14.0	24.5	6.0																					
14日	9-10																											
	11																											
	12																											
	13																											
	14																											
	15																											
	16																											
	17																											
	18																											
	19																											
	20																											
	21																											
	22																											
	23																											
	0																											
	1																											
	2																											
	3																											
	4																											
	5																											
	6																											
	7																											
	8																											
	9																											
日合計																												
※総雨量		641.0	377.0	275.0	224.0	286.0	415.0																					

*総雨量は一連降雨の最終日のみ合計

様式１－９

中部地方整備局　木曽川水系　対象洪水観測所時間雨量表

洪水		S51.9.9																										
日	時	高根 国交省	胡桃島 国交省	大西 国交省	湯屋 国交省	下呂 国交省	大原 国交省	小川 国交省	和良 国交省	神土 国交省	黒川 国交省	三川 国交省	今渡 国交省	上麻生 国交省	神淵 国交省	小坊 国交省	カジヤ 国交省	濁河 国交省	上呂 国交省	小和知 国交省	成山 国交省	御嵩 国交省	御岳山 国交省	赤沢 国交省	阿寺 国交省	川上 国交省
8日	9-10	0.0	0.0	0.0	0.0	0.0	0.0	0.0	0.0	0.0	0.0	0.5	0.0	0.0	0.0											
	11	0.0	0.0	0.0	0.0	0.0	0.0	0.0	0.0	0.0	0.0	0.0	0.0	0.0	0.0											
	12	0.0	0.0	0.0	0.0	0.0	0.0	0.0	0.0	0.0	0.0	0.0	0.0	0.0	0.0											
	13	0.0	0.0	0.0	0.0	0.0	0.0	1.5	4.5	0.0	0.0	0.5	0.5	0.0	0.0											
	14	3.5	0.0	0.0	0.0	1.5	0.0	9.5	17.5	0.0	0.0	5.0	0.0	15.5	0.0											
	15	1.0	0.0	1.0	0.5	0.0	12.0	7.0	6.0	0.0	0.5	0.5	0.5	0.5	9.0											
	16	3.0	1.5	0.5	2.0	3.0	5.0	4.5	7.0	4.0	4.5	5.0	4.0	5.0	8.0											
	17	0.5	0.5	1.5	1.5	2.0	2.5	2.0	2.5	1.0	0.5	0.5	0.5	1.5	2.0											
	18	0.0	0.5	0.0	0.5	0.5	2.0	2.5	4.5	0.5	0.5	1.0	1.0	0.5	6.0											
	19	0.0	0.0	0.5	0.5	0.0	1.5	1.0	1.0	0.5	0.0	0.5	1.5	0.5	3.5											
	20	2.5	1.5	1.0	3.5	2.5	2.5	3.5	4.0	3.0	5.0	5.0	4.5	5.0	0.5											
	21	5.5	2.0	3.0	4.0	6.5	11.5	14.0	13.0	8.0	8.5	7.5	16.5	8.5	2.0											
	22	8.0	7.5	7.5	8.5	9.5	13.0	16.0	9.5	9.0	8.5	8.0	11.0	7.5	6.0											
	23	8.5	6.5	6.5	7.0	9.0	9.0	11.0	12.5	7.0	8.0	9.0	30.0	10.5	13.0											
	0	11.5	10.0	9.5	13.0	15.0	34.0	39.0	33.0	15.0	19.0	29.0	33.5	32.0	7.0											
	1	15.5	25.0	29.5	32.0	40.0	37.0	44.0	30.0	26.0	20.0	25.0	27.0	38.0	25.0											
	2	10.5	22.5	37.0	21.0	22.0	37.0	37.0	26.5	12.0	11.5	9.0	6.5	8.5	45.5											
	3	10.0	9.5	9.0	9.0	8.0	22.0	21.0	13.5	8.5	6.0	10.0	19.0	9.0	28.5											
	4	20.0	14.0	25.0	18.5	30.0	28.0	52.0	43.0	20.5	20.0	33.0	32.0	35.0	8.5											
	5	8.5	12.0	15.0	11.5	13.5	6.0	8.5	11.0	13.0	12.5	17.5	15.0	16.5	19.0											
	6	2.5	6.5	5.5	7.0	5.0	4.0	4.5	5.5	8.0	5.5	5.5	5.5	4.5	23.0											
	7	3.5	4.0	2.5	3.5	4.5	4.5	5.5	5.5	4.0	4.0	1.5	2.5	2.5	9.5											
	8	6.5	0.5	1.0	0.5	1.0	3.0	3.0	3.0	3.5	2.5	3.0	4.0	4.0	6.0											
	9	3.5	7.5	6.5	9.0	8.5	7.0	7.5	8.0	8.0	6.0	6.0	6.0	11.0	2.0											
日合計		124.5	131.5	162.0	153.0	182.0	241.5	294.5	261.0	151.5	143.0	182.5	221.0	216.0	224.0											
9日	9-10	6.5	6.0	4.0	4.5	5.0	2.5	4.0	5.0	6.0	7.0	6.0	5.0	0.0	5.0											
	11	2.5	2.0	0.0	2.0	2.5	0.5	1.0	1.5	6.0	6.0	4.5	5.0	4.5	6.0											
	12	3.5	3.0	2.0	2.5	3.0	2.5	2.0	3.0	7.0	7.0	5.0	3.0	4.0	4.0											
	13	4.0	2.5	2.0	2.5	2.0	1.0	1.0	0.5	8.5	8.0	4.0	1.5	2.0	4.5											
	14	1.5	2.5	1.0	1.0	0.0	0.0	1.0	1.0	1.0	1.5	1.5	0.0	0.5	2.0											
	15	0.5	0.5	1.0	0.5	1.0	0.5	0.5	0.0	4.5	4.0	7.5	8.5	5.5	0.5											
	16	3.5	2.0	2.0	6.0	7.0	6.0	5.0	5.0	6.0	4.5	6.0	18.0	14.0	1.0											
	17	4.5	6.0	9.0	8.0	10.0	16.0	28.5	17.0	3.0	3.0	3.0	7.0	7.5	6.0											
	18	3.5	4.0	23.0	7.0	11.0	11.5	11.5	8.0	8.0	10.0	8.0	7.5	9.0	10.0											
	19	6.5	6.5	5.0	6.0	8.0	6.0	10.5	10.0	6.5	7.0	6.0	17.5	6.5	7.0											
	20	2.5	3.0	7.0	5.5	5.0	9.5	9.0	6.5	3.5	2.5	3.0	0.5	1.0	9.5											
	21	1.0	1.5	1.0	3.0	1.5	4.0	0.5	0.0	0.0	0.0	0.5	0.5	1.5	欠											
	22	0.0	0.5	2.0	0.0	0.0	8.5	1.5	0.5	0.0	0.0	0.0	0.5	0.0	欠											
	23	0.0	0.0	3.0	0.0	0.0	2.0	1.5	2.5	0.0	0.0	0.0	10.5	0.0	欠											
	0	0.0	0.0	0.0	0.5	0.0	12.5	2.5	4.0	0.5	0.0	0.0	0.5	0.0	欠											
	1	0.0	0.0	0.0	0.0	0.0	4.5	0.0	0.0	0.0	0.0	0.0	0.0	0.0	欠											
	2	0.0	0.0	0.0	0.0	0.0	0.0	0.0	0.0	0.0	0.0	0.0	0.0	0.0	欠											
	3	0.0	0.0	0.0	0.0	0.0	0.0	0.0	0.0	0.0	0.0	0.0	0.0	0.0	欠											
	4	0.0	0.0	0.0	0.0	0.0	0.0	0.0	0.0	0.0	0.0	0.0	0.0	0.0	欠											
	5	0.0	0.0	0.5	0.0	0.0	0.0	0.0	0.0	0.0	0.0	0.0	0.0	0.0	欠											
	6	0.0	0.0	0.0	0.0	0.0	0.0	0.0	0.0	0.0	0.0	0.0	0.0	0.0	欠											
	7	0.0	0.0	0.0	0.0	0.0	0.0	0.0	0.0	0.0	0.0	0.0	0.0	0.0	欠											
	8	0.0	0.0	0.0	0.0	0.0	0.0	0.0	0.0	0.0	0.0	0.0	0.0	0.0	欠											
	9	0.0	0.0	0.0	0.0	0.0	0.0	0.5	0.0	0.0	0.0	0.0	0.0	0.5	欠											
日合計		40.0	40.0	62.5	49.0	56.0	87.5	80.5	64.5	60.5	60.5	55.0	85.5	56.5	欠											
※総雨量		164.5	171.5	224.5	202.0	238.0	329.0	375.0	325.5	212.0	203.5	237.5	306.5	272.5												

*総雨量は一連降雨の最終日のみ合計

資料2－504

様式１－９

中部地方整備局　木曽川水系　対象洪水観測所時間雨量表

洪水		S51.9.9																								
日	時	福岡 国交省	霧ヶ原 国交省	蘭 国交省	滑川 国交省	滑川第２ 国交省	浦川 国交省	下山沢 国交省	長者畑 国交省	落合 国交省	馬籠 国交省	正ヶ根 国交省	岡の平 国交省	藪原 国交省	西野川 国交省	福島 国交省	三浦 国交省	王滝 国交省	三留野 国交省	福岡 （自） 国交省	笠置 国交省	丸山 国交省	桃山 国交省	須原 国交省	渡合 国交省	恵那 国交省
8日	9-10									0.0	0.0	0.0		0.0	0.0	0.0	0.0	0.0	0.0	0.0	0.0		0.0	0.0	0.0
	11									0.0	0.0	0.0		0.0	0.0	0.0	0.0	0.0	0.0	0.0	0.0		0.0	0.0	0.0
	12									0.0	0.0	0.0		0.0	0.0	0.0	0.0	0.0	0.0	0.0	0.0		0.0	0.0	0.0
	13									0.0	0.0	0.0		0.0	0.0	0.0	0.0	0.0	0.0	0.0	8.0		0.0	0.0	0.0
	14									0.0	0.0	0.0		0.0	0.5	0.0	2.5	0.0	0.0	0.0	3.5		0.0	0.5	0.0
	15									2.5	0.0	0.0		0.0	4.5	0.0	0.0	5.5	0.0	0.0	0.0		0.0	0.0	1.1
	16									4.0	3.5	0.0		0.0	2.0	0.0	4.0	4.0	3.5	4.0	4.0		0.0	5.0	4.2
	17									0.5	3.0	1.5		1.0	0.5	0.0	1.5	1.0	2.0	1.0	0.5		1.5	1.5	2.3
	18									0.5	2.0	3.5		0.0	1.0	0.5	1.5	1.5	1.0	0.5	0.0		1.5	0.5	0.9
	19									3.5	0.5	3.0		1.0	1.5	0.5	0.5	1.5	0.5	0.0	0.0		1.5	1.0	1.9
	20									6.0	1.0	7.0		1.0	4.0	1.0	7.0	2.5	1.0	2.5	4.5		0.5	3.5	5.2
	21									6.0	5.5	6.5		4.0	5.5	4.0	7.5	7.5	4.0	5.0	9.0		3.5	7.0	7.0
	22									7.0	6.0	9.5		5.0	8.5	5.0	13.0	9.5	3.0	9.5	5.0		4.0	8.0	7.2
	23									9.0	4.0	10.0		5.0	8.5	6.5	14.5	8.5	2.0	6.5	4.0		2.5	10.0	9.5
	0									12.5	5.0	9.0		6.5	13.5	5.5	18.5	11.5	4.0	9.0	16.0		2.5	13.0	13.6
	1									3.5	12.0	21.5		9.0	17.5	11.5	31.0	19.0	10.5	17.0	12.5		7.0	28.0	10.1
	2									1.5	2.0	5.0		10.5	11.0	11.0	22.0	16.5	5.5	4.5	2.5		7.5	22.0	3.5
	3									28.5	1.5	1.5		4.0	8.0	7.0	20.0	8.5	0.5	0.5	1.0		6.5	15.0	19.8
	4									47.0	12.5	24.5		6.0	22.5	3.0	21.0	14.5	19.0	21.5	28.5		2.5	21.0	41.1
	5									13.0	61.0	43.5		18.5	12.5	20.0	15.5	24.0	33.0	12.0	16.0		24.0	17.0	37.8
	6									6.5	14.0	20.5		9.0	6.5	14.5	10.0	6.5	10.0	17.0	9.0		14.0	5.5	10.7
	7									4.0	11.0	11.0		5.5	2.5	7.5	5.0	3.5	7.5	3.0	5.5		6.5	4.0	7.0
	8									6.0	3.5	6.5		4.5	2.5	4.5	3.0	4.0	3.5	3.0	2.5		5.5	4.5	6.2
	9									0.0	4.5	4.5		7.5	8.0	5.5	7.5	8.5	7.5	5.0	10.0		3.5	9.0	3.5
日合計										161.5	152.5	188.5		98.0	141.0	107.5	205.5	158.0	118.0	121.5	130.5	183.5	94.5	176.0	192.6
9日	9-10									21.5	12.0	10.5		8.5	8.5	9.5	8.0	8.5	14.0	8.5	4.5	5.0	13.5	7.5	22.0
	11									6.0	7.0	8.0		7.0	6.5	7.5	5.0	9.0	9.5	7.0	5.5	5.0	10.0	6.0	8.0
	12									6.5	6.5	5.5		9.5	7.5	9.5	6.5	9.5	8.5	7.5	7.0	5.5	9.5	8.0	10.0
	13									4.5	8.5	5.5		8.5	10.0	9.5	6.0	11.5	7.5	8.0	7.0	5.0	8.5	10.5	7.5
	14									8.5	5.0	5.0		6.0	6.5	7.0	2.0	5.0	5.5	2.5	2.5	1.0	6.5	2.0	7.5
	15									7.0	6.0	9.0		3.5	3.5	4.5	2.0	6.5	7.5	4.5	6.5	7.5	5.5	5.5	7.0
	16									3.0	8.0	6.0		3.5	6.0	3.5	10.0	7.5	6.5	6.5	5.5	4.5	6.5	12.5	7.5
	17									8.5	4.5	4.5		5.0	4.0	5.0	7.5	3.0	3.5	3.5	5.0	5.0	6.0	4.5	10.0
	18									4.5	5.5	11.0		5.0	3.5	4.5	5.5	4.5	5.5	7.5	11.5	7.5	4.0	10.0	7.5
	19									4.0	6.0	2.5		3.5	9.0	5.0	7.0	11.0	4.0	6.5	5.0	7.5	6.0	13.5	0.5
	20									3.0	6.0	12.5		2.0	6.5	2.5	6.5	8.0	2.5	3.5	2.5	0.5	2.0	6.0	1.0
	21									0.0	0.0	0.5		0.0	3.5	0.5	1.0	0.0	0.0	0.0	0.5	0.0	0.5	0.5	0.0
	22									0.0	0.5	0.0		0.0	0.0	0.0	0.5	0.0	0.0	0.0	0.0	0.0	0.0	0.0	0.0
	23									0.0	0.0	0.0		0.0	0.0	0.0	0.5	0.0	0.0	0.0	0.0	0.0	0.0	1.0	0.5
	0									0.0	0.0	0.0		0.0	0.0	0.0	0.0	0.5	0.0	0.0	0.0	0.0	0.0	0.0	0.0
	1									0.0	0.0	0.0		0.0	0.0	0.0	0.0	0.0	0.0	0.0	0.0	0.0	0.0	0.0	0.0
	2									0.0	0.0	0.0		0.0	0.0	0.0	0.0	0.0	0.0	0.0	0.0	0.0	0.0	0.0	0.0
	3									0.0	0.0	0.0		0.0	0.0	0.0	0.0	0.0	0.0	0.0	0.0	0.0	0.0	0.0	0.0
	4									0.0	0.0	0.0		0.0	0.0	0.0	0.0	0.0	0.0	0.0	0.0	0.0	0.0	0.0	0.0
	5									0.0	0.0	0.0		0.0	0.0	0.0	0.0	0.0	0.0	0.0	0.0	0.0	0.0	0.0	0.0
	6									0.0	0.0	0.0		0.0	0.0	0.0	0.0	0.0	0.0	0.0	0.0	0.0	0.0	0.0	0.0
	7									0.0	0.0	0.0		0.0	0.0	0.0	0.0	0.0	0.0	0.0	0.0	0.0	0.0	0.0	0.0
	8									0.0	0.0	0.0		0.0	0.0	0.0	0.5	0.0	0.0	0.0	0.0	0.0	0.0	0.0	0.0
	9									0.0	0.0	0.0		0.0	0.0	0.0	0.0	0.0	0.0	0.0	0.0	0.5	0.0	0.0	0.0
日合計										77.0	75.5	80.5		62.0	75.0	68.5	68.5	84.5	74.5	65.5	63.0	54.5	78.5	87.5	89.0
※総雨量										238.5	228.0	269.0		160.0	216.0	176.0	274.0	242.5	192.5	187.0	193.5	238.0	173.0	263.5	281.6

*総雨量は一連降雨の最終日のみ合計

様式１－９

中部地方整備局　木曽川水系　対象洪水観測所時間雨量表

洪水		S51.9.9																						
日	時	岩村 国交省	大井 国交省	根の上 国交省	付知 国交省	木祖 国交省	船山 気象庁	久々野 気象庁	宮ノ前 気象庁	気象庁 高根 気象庁	高城山 気象庁	萩原 気象庁	宮地 気象庁	金山 気象庁	気象庁 付知 気象庁	三界山 気象庁	見行山 気象庁	気象庁 黒川 気象庁	伽藍 気象庁	美濃加茂 気象庁	可児川 気象庁	柄石峠 気象庁	気象庁 恵那 気象庁	中津川 気象庁	三森山 気象庁	気象庁 丸山 気象庁
8日	9-10	0.0					0.0		0.0			0.0	0.0	0.0		0.0			0.0	0.0		0.0	0.0	0.0	0.0	
	11	0.0					0.0		0.0			0.0	0.0	0.0		0.0			0.0	0.0		0.0	0.0	0.0	0.0	
	12	0.0					0.0		0.0			0.0	0.0	0.0		0.0			0.0	0.0		0.0	0.0	0.0	0.0	
	13	0.0					0.0		0.0			0.0	0.0	0.0		0.0			0.0	0.0		3.0	0.0	0.0	1.0	
	14	0.0					0.0		0.0			2.0	0.0	18.0		0.0			3.0	0.0		0.0	0.0	0.0	0.0	
	15	1.0					4.0		0.0			2.0	0.0	0.0		0.0			1.0	0.0		0.0	1.0	0.0	0.0	
	16	4.0					1.0		1.0			3.0	3.0	6.0		3.0			4.0	6.0		4.0	4.0	3.0	6.0	
	17	2.5					1.0		1.0			2.0	1.0	1.0		3.0			1.0	0.0		1.0	1.0	3.0	4.0	
	18	0.0					1.0		0.5			1.0	0.0	1.0		2.0			1.0	1.0		0.0	0.0	1.0	2.0	
	19	2.0					1.0		0.0			0.0	0.0	0.0		1.0			0.0	1.0		0.0	1.0	2.0	1.0	
	20	5.5					2.0		1.5			3.0	3.0	5.0		3.0			3.0	4.0		4.0	4.0	3.0	4.0	
	21	10.5					5.0		2.0			6.0	6.0	8.0		5.0			6.0	15.0		9.0	10.0	6.0	6.0	
	22	6.5					8.0		7.5			10.0	8.0	9.0		9.0			8.0	13.0		5.0	12.0	7.0	5.0	
	23	5.0					7.0		6.5			9.0	11.0	9.0		8.0			4.0	27.0		2.0	8.0	5.0	5.0	
	0	11.0					13.0		10.0			21.0	14.0	33.0		9.0			10.0	33.0		16.0	16.0	11.0	11.0	
	1	6.0					35.0		24.5			33.0	44.0	39.0		20.0			27.0	27.0		11.0	9.0	9.0	9.0	
	2	3.0					39.0		20.5			25.0	15.0	17.0		24.0			8.0	9.0		2.0	2.0	2.0	2.0	
	3	2.5					13.0		8.0			9.0	9.0	8.0		6.0			1.0	19.0		0.0	2.0	1.0	1.0	
	4	47.0					29.0		13.0			32.0	36.0	29.0		17.0			36.0	25.0		23.0	29.0	36.0	27.0	
	5	23.5					14.0		11.0			11.0	16.0	15.0		24.0			16.0	11.0		17.0	15.0	35.0	36.0	
	6	11.5					7.0		5.0			5.0	7.0	6.0		14.0			7.0	5.0		7.0	15.0	11.0	11.0	
	7	10.0					3.0		3.0			6.0	3.0	3.0		5.0			5.0	4.0		5.0	3.0	5.0	7.0	
	8	5.5					2.0		0.0			1.0	2.0	3.0		2.0			2.0	4.0		2.0	3.0	5.0	4.0	
	9	6.5					6.0		8.0			7.0	7.0	7.0		6.0			9.0	6.0		10.0	7.0	7.0	6.0	
日合計		163.5					191.0		123.0			188.0	185.0	217.0		161.0			152.0	210.0		121.0	142.0	152.0	148.0	
9日	9-10	8.8					4.0		5.0			6.0	5.0	5.0		8.0			7.0	5.0		4.0	10.0	11.0	8.0	
	11	7.2					1.0		0.0			1.0	6.0	4.0		8.0			4.0	3.0		5.0	6.0	6.0	7.0	
	12	5.5					1.0		2.5			3.0	5.0	3.0		9.0			6.0	3.0		5.0	7.0	6.0	5.0	
	13	7.0					2.0		2.0			2.0	5.0	2.0		10.0			6.0	0.0		6.0	7.0	9.0	5.0	
	14	3.0					2.0		1.0			1.0	1.0	1.0		5.0			1.0	1.0		1.0	2.0	4.0	5.0	
	15	7.5					0.0		0.0			1.0	2.0	4.0		4.0			5.0	5.0		7.0	10.0	6.0	8.0	
	16	2.0					4.0		3.0			5.0	6.0	5.0		7.0			5.0	11.0		4.0	7.0	7.0	6.0	
	17	9.5					10.0		6.5			10.0	6.0	9.0		4.0			3.0	8.0		4.0	3.0	3.0	7.0	
	18	9.5					24.0		3.5			7.0	6.0	9.0		6.0			6.0	8.0		6.0	8.0	7.0	10.0	
	19	8.5					6.0		6.5			10.0	5.0	7.0		9.0			5.0	10.0		5.0	5.0	6.0	3.0	
	20	0.0					10.0		2.0			5.0	9.0	3.0		8.0			3.0	1.0		2.0	1.0	4.0	3.0	
	21	0.0					2.0		1.5			1.0	2.0	0.0		0.0			1.0	2.0		0.0	0.0	0.0	1.0	
	22	0.0					6.0		0.0			0.0	0.0	0.0		0.0			0.0	3.0		0.0	0.0	0.0	0.0	
	23	0.0					2.0		0.0			1.0	0.0	0.0		0.0			0.0	14.0		0.0	0.0	0.0	0.0	
	0	0.0					1.0		0.0			0.0	0.0	0.0		0.0			0.0	0.0		0.0	0.0	0.0	0.0	
	1	0.0					0.0		0.0			0.0	0.0	0.0		0.0			0.0	0.0		0.0	0.0	0.0	0.0	
	2	0.0					0.0		0.0			0.0	0.0	0.0		0.0			1.0	0.0		0.0	0.0	0.0	0.0	
	3	0.0					0.0		0.0			0.0	0.0	0.0		0.0			0.0	0.0		0.0	0.0	0.0	0.0	
	4	0.0					0.0		0.0			0.0	0.0	0.0		0.0			0.0	0.0		0.0	0.0	0.0	0.0	
	5	0.0					0.0		0.0			0.0	0.0	0.0		0.0			0.0	0.0		0.0	0.0	0.0	0.0	
	6	0.0					0.0		0.0			0.0	0.0	0.0		0.0			0.0	0.0		0.0	0.0	0.0	0.0	
	7	0.0					0.0		0.0			0.0	0.0	0.0		0.0			0.0	0.0		0.0	0.0	0.0	0.0	
	8	0.0					0.0		0.0			0.0	0.0	0.0		0.0			0.0	0.0		0.0	0.0	0.0	0.0	
	9	0.0					0.0		0.0			0.0	0.0	0.0		0.0			0.0	0.0		0.0	0.0	0.0	0.0	
日合計		68.5					75.0		33.5			53.0	58.0	52.0		78.0			53.0	74.0		49.0	66.0	69.0	68.0	
※総雨量		232.0					266.0		156.5			241.0	243.0	269.0		239.0			205.0	284.0		170.0	208.0	221.0	216.0	

*総雨量は一連降雨の最終日のみ合計

様式１－９

中部地方整備局　木曽川水系　対象洪水観測所時間雨量表

洪水		S51.9.9																						
日	時	八百津 気象庁	加子母 気象庁	久田見 気象庁	奥屋 気象庁	新田 気象庁	気象庁 濁河 気象庁	カオレ 気象庁	開田 気象庁	気象庁 桃山 気象庁	南木曽 気象庁	三岳 気象庁	木曽福島 気象庁	気象庁 赤沢 気象庁	恵那山 気象庁	気象庁 御岳山 気象庁	気象庁 須原 気象庁	摺古木山 気象庁	野麦峠 気象庁	牧尾ダム 水機構	ウグイ川 水機構	三笠 水機構	池の越 水機構	阿木川 ダム 水機構	狸沢 水機構	大根木 水機構
8日	9-10	0.0	0.0								0.0		0.0		0.0	0.0	0.0	0.0		0.0	0.0					
	11	0.0	0.0								0.0		0.0		0.0	0.0	0.0	0.0		0.0	0.0					
	12	0.0	0.0								0.0		0.0		0.0	0.0	0.0	0.0		0.0	0.0					
	13	16.0	0.0								0.0		0.0		0.0	0.0	0.0	0.0		0.0	0.0					
	14	7.5	0.0								0.0		0.0		0.0	0.0	0.0	0.0		0.0	1.0					
	15	0.5	0.0								0.0		0.0		0.0	3.0	0.0	0.0		1.0	9.0					
	16	4.0	4.0								3.0		1.0		4.0	3.0	0.0	3.0		0.0	欠					
	17	1.0	1.0								2.0		0.0		6.0	2.0	2.0	6.0		1.0	4.0					
	18	0.5	0.0								1.0		1.0		2.0	2.0	0.0	2.0		2.0	2.0					
	19	0.5	0.5								1.0		1.0		0.0	0.0	2.0	2.0		0.0	2.0					
	20	5.5	4.0								1.0		1.0		5.0	4.0	1.0	1.0		3.0	4.0					
	21	10.5	6.5								4.0		6.0		7.0	8.0	4.0	7.0		6.0	欠					
	22	8.5	8.5								4.0		7.0		5.0	12.0	4.0	6.0		9.0	16.0					
	23	10.5	8.5								2.0		7.0		10.0	15.0	1.0	4.0		8.0	11.0					
	0	41.0	12.5								4.0		7.0		15.0	15.0	3.0	6.0		8.0	13.0					
	1	17.0	22.0								12.0		12.0		18.0	27.0	8.0	16.0		16.0	24.0					
	2	5.0	12.0								7.0		12.0		9.0	25.0	8.0	10.0		15.0	22.0					
	3	9.5	7.0								2.0		6.0		2.0	21.0	3.0	5.0		8.0	12.0					
	4	52.0	20.0								11.0		5.0		22.0	17.0	3.0	11.0		9.0	18.0					
	5	17.5	15.5								36.0		25.0		47.0	21.0	27.0	31.0		31.0	24.0					
	6	6.0	6.0								10.0		10.0		11.0	8.0	8.0	6.0		5.0	11.0					
	7	0.5	2.5								8.0		7.0		7.0	4.0	7.0	5.0		4.0	4.0					
	8	4.0	4.0								4.0		5.0		6.0	5.0	5.0	5.0		3.0	5.0					
	9	4.0	8.0								6.0		6.0		10.0	9.0	5.0	6.0		7.0	8.0					
日合計		221.5	142.5								118.0		119.0		186.0	201.0	91.0	132.0		136.0	欠					
9日	9-10	6.5	7.5								14.0		9.0		16.0	9.0	14.0	13.0		9.0	10.0					
	11	5.5	5.5								9.0		9.0		15.0	7.0	9.0	10.0		9.0	9.0					
	12	6.0	6.5								9.0		10.0		5.0	9.0	10.0	7.0		9.0	欠					
	13	3.5	8.5								7.0		10.0		7.0	9.0	8.0	6.0		12.0	欠					
	14	1.0	2.0								6.0		7.0		8.0	4.0	6.0	7.0		7.0	欠					
	15	6.5	2.0								8.0		5.0		9.0	4.0	6.0	10.0		5.0	35.0					
	16	7.5	8.0								7.0		3.0		5.0	12.0	6.0	8.0		5.0	欠					
	17	4.5	2.5								4.0		6.0		8.0	8.0	6.0	8.0		3.0	10.0					
	18	9.0	6.5								5.0		4.0		7.0	7.0	5.0	7.0		4.0	7.0					
	19	9.0	9.0								5.0		5.0		2.0	10.0	5.0	3.0		8.0	欠					
	20	0.5	4.0								2.0		3.0		1.0	11.0	2.0	3.0		6.0	24.0					
	21	0.5	0.0								0.0		0.0		1.0	3.0	0.0	0.0		1.0	0.0					
	22	0.0	0.0								0.0		0.0		0.0	1.0	0.0	1.0		0.0	0.0					
	23	0.0	0.5								0.0		0.0		0.0	0.0	0.0	0.0		0.0	0.0					
	0	0.0	0.0								0.0		0.0		1.0	0.0	0.0	0.0		0.0	0.0					
	1	0.0	0.0								0.0		0.0		0.0	0.0	0.0	0.0		0.0	0.0					
	2	0.0	0.0								0.0		0.0		0.0	1.0	0.0	0.0		0.0	0.0					
	3	0.0	0.5								0.0		0.0		0.0	0.0	0.0	0.0		0.0	0.0					
	4	0.0	0.0								0.0		0.0		0.0	0.0	0.0	0.0		0.0	0.0					
	5	0.0	0.0								0.0		0.0		0.0	0.0	0.0	0.0		0.0	0.0					
	6	0.0	0.0								0.0		0.0		0.0	0.0	0.0	0.0		0.0	0.0					
	7	0.0	0.0								0.0		0.0		0.0	0.0	0.0	0.0		0.0	0.0					
	8	0.0	0.0								0.0		0.0		0.0	0.0	0.0	0.0		0.0	欠					
	9	0.5	0.0								0.0		0.0		0.0	0.0	0.0	0.0		0.0	0.0					
日合計		60.5	63.0								76.0		71.0		85.0	95.0	77.0	83.0		78.0	欠					
※総雨量		282.0	205.5								194.0		190.0		271.0	296.0	168.0	215.0		214.0						

*総雨量は一連降雨の最終日のみ合計

様式１－９

中部地方整備局　木曽川水系　対象洪水観測所時間雨量表

洪水		S51.9.9																							
日	時	水機構 岩村 水機構	岩屋 水機構	水機構 西村 水機構	弓掛 水機構	数河 水機構	水機構 川上 水機構	日出雲 水機構	楢谷 水機構	ワサビ沢 水機構	池の沢 水機構	味噌川ダムサイト 水機構	味噌川 ダム地点 水機構	野麦 中電	高根第一 ダム 中電	高根第二 ダム 中電	一之宿 中電	秋神ダム 中電	朝日ダム 中電	久々野 ダム 中電	大洞 中電	東上田 ダム 中電	瀬戸第一 えん堤 中電	下原ダム 中電	大船渡 えん堤 中電	七宗 えん堤 中電
8日	9-10														0.0			0.0	0.0		0.0	0.0		0.0	0.0	0.0
	11														0.0			0.0	0.0		0.0	0.0		0.0	0.0	0.0
	12														0.0			0.0	0.0		0.0	0.0		0.0	0.0	0.0
	13														0.0			0.0	0.0		0.0	0.0		0.0	0.0	0.0
	14														0.0			0.0	0.0		0.4	0.0		13.0	21.5	12.8
	15														1.5			0.0	0.5		0.0	1.0		0.0	0.0	0.0
	16														1.5			1.0	1.5		2.3	2.0		5.0	6.0	5.2
	17														1.0			1.5	1.5		1.0	1.0		1.0	1.0	1.0
	18														1.0			0.0	0.0		1.0	0.5		1.5	1.0	1.0
	19														0.0			0.0	0.0		0.2	0.5		0.5	0.5	0.2
	20														0.5			0.5	0.5		3.0	3.0		3.0	6.5	5.1
	21														3.5			0.5	1.0		4.0	7.5		8.0	8.5	8.7
	22														7.0			3.5	4.0		7.0	11.5		9.5	9.0	6.5
	23														7.5			5.0	4.5		7.0	8.0		9.0	9.0	10.2
	0														9.0			9.0	7.0		12.0	15.5		27.5	37.0	23.3
	1														11.5			19.0	17.5		29.0	39.5		41.0	40.0	39.5
	2														9.0			22.5	22.5		25.0	35.0		17.5	18.0	17.5
	3														9.0			9.5	9.5		12.0	8.0		7.5	8.0	9.0
	4														10.0			18.0	14.0		21.0	39.0		31.0	30.5	27.0
	5														16.0			10.5	11.0		10.5	14.0		13.0	16.5	18.0
	6														7.0			6.0	6.5		7.0	7.0		6.5	6.5	5.0
	7														3.0			3.5	3.0		4.0	5.0		3.5	3.5	3.5
	8														3.0			0.5	0.5		1.0	1.5		3.0	3.0	3.0
	9														7.5			7.0	7.0		8.0	9.0		7.0	7.0	5.5
日合計															108.5			117.5	112.0		155.4	208.5		208.0	233.0	202.0
9日	9-10														6.5			0.5	6.0		5.0	6.0		5.5	4.5	4.4
	11														3.0			1.0	0.5		3.0	1.0		3.5	4.0	4.6
	12														3.5			1.0	3.0		2.4	3.5		3.5	3.5	3.0
	13														4.5			1.0	1.0		2.3	2.0		2.0	2.0	2.3
	14														1.5			1.5	2.5		1.0	1.0		0.5	0.5	0.7
	15														0.5			0.0	0.0		0.5	0.5		3.5	4.0	0.4
	16														5.0			2.5	2.0		4.0	3.5		5.0	5.5	3.1
	17														3.0			7.5	8.0		5.0	12.0		8.5	9.0	13.3
	18														3.5			5.0	4.0		6.0	5.5		11.0	9.5	6.2
	19														5.5			5.5	5.5		7.0	8.0		5.0	8.0	8.4
	20														2.5			3.0	3.0		6.0	7.0		4.0	2.5	2.5
	21														0.5			1.5	1.5		2.4	2.0		1.0	0.0	0.6
	22														0.0			0.5	0.0		0.0	0.0		0.0	0.5	0.1
	23														0.0			0.0	0.5		0.0	1.0		0.0	0.0	0.0
	0														0.0			0.0	0.0		0.0	0.5		0.0	0.0	0.0
	1														0.0			0.0	0.0		0.0	0.0		0.0	0.0	0.0
	2														0.0			0.0	0.0		0.0	0.0		0.0	0.0	0.0
	3														0.0			0.0	0.0		0.0	0.0		0.0	0.0	0.0
	4														0.0			0.0	0.0		0.0	0.0		0.0	0.0	0.0
	5														0.0			0.0	0.0		0.0	0.0		0.0	0.0	0.0
	6														0.0			0.0	0.0		0.0	0.0		0.0	0.0	0.0
	7														0.0			0.0	0.0		0.0	0.0		0.0	0.0	0.0
	8														0.0			0.0	0.0		0.0	0.0		0.0	0.0	0.0
	9														0.0			0.0	0.0		0.0	0.0		0.0	0.0	0.0
日合計															39.5			30.5	37.5		44.6	53.5		53.0	53.5	49.6
※総雨量															148.0			148.0	149.5		200.0	262.0		261.0	286.5	251.6

*総雨量は一連降雨の最終日のみ合計

様式１－９

中部地方整備局　木曽川水系　対象洪水観測所時間雨量表

洪水		S51.9.9																							
日	時	馬瀬川第二ダム 中電	西村ダム 中電	黒石 中電	名倉えん堤 中電	上麻生えん堤 中電	川辺ダム 中電	関電三浦 関電	本谷 関電	水無沢 関電	関電白川 関電	王滝川 関電	関電西野川 関電	常盤 関電	関電三岳 関電	上小川 関電	下之原 関電	木曽 関電	木曽川 関電	伊奈川 関電	今朝沢 関電	東川 関電	読書 関電	関電阿寺 関電	関電山口 関電	関電落合 関電
8日	9-10	0.0	0.0		0.0	0.0	0.0	0.0				0.0		0.0		0.0	0.0	0.0	0.0				0.0		0.0	0.0
	11	0.0	0.0		0.0	0.0	0.0	0.0				0.0		0.0		0.0	0.0	0.0	0.0				0.0		0.0	0.0
	12	0.0	0.0		0.0	0.0	0.0	0.0				0.0		0.0		0.0	0.0	0.0	0.0				0.0		0.0	0.0
	13	0.5	0.0		0.0	0.0	3.0	0.0				0.0		0.0		0.0	0.0	0.0	0.0				0.0		0.0	0.0
	14	18.0	9.0		12.5	7.0	9.0	2.5				1.0		0.0		0.0	0.0	0.0	0.0				0.0		0.0	0.0
	15	0.0	1.0		0.5	0.8	0.0	0.0				0.0		0.0		0.0	欠	0.0	0.0				0.0		0.0	0.0
	16	5.0	4.0		5.5	4.5	4.5	4.0				3.0		0.0		0.0	欠	0.0	0.0				1.0		4.0	4.0
	17	2.0	2.0		1.0	1.5	1.0	1.5				1.0		1.0		1.0	欠	1.0	1.0				2.0		3.0	5.0
	18	1.5	1.0		0.5	0.0	1.0	1.5				1.0		1.0		0.0	欠	1.0	1.0				1.0		1.0	0.0
	19	0.0	1.0		0.5	0.5	0.5	0.5				2.0		0.0		1.0	欠	1.0	1.0				1.0		0.0	0.0
	20	3.5	2.0		5.0	4.0	5.0	7.0				2.0		2.0		1.0	欠	1.0	1.0				2.0		1.0	2.0
	21	10.0	8.0		8.0	7.0	16.0	7.5				7.0		6.0		5.0	欠	6.0	6.0				3.0		4.0	6.0
	22	10.5	10.0		9.5	14.0	9.0	13.5				9.0		8.0		6.0	欠	6.0	6.0				5.0		5.0	6.0
	23	9.0	10.0		9.0	13.0	21.0	14.0				10.0		6.0		7.0	欠	6.0	7.0				2.0		3.0	4.0
	0	31.0	25.0		26.0	22.0	40.0	19.0				10.0		7.0		7.0	欠	7.0	7.0				5.0		4.0	7.0
	1	32.0	35.0		44.0	34.0	27.0	30.5				21.0		10.0		10.0	欠	12.0	12.0				12.0		11.0	11.0
	2	15.5	25.0		15.0	10.0	13.0	22.0				25.0		10.0		14.0	欠	13.0	13.0				6.0		5.0	2.0
	3	8.5	10.0		6.0	4.0	17.0	20.0				18.0		8.0		7.0	欠	5.0	5.0				3.0		0.0	0.0
	4	30.0	33.0		39.5	38.0	30.0	21.5				16.0		5.0		4.0	欠	6.0	4.0				10.0		17.0	30.0
	5	10.0	11.0		18.0	15.0	17.0	20.5				20.0		22.0		19.0	欠	26.0	25.0				41.0		47.0	46.0
	6	5.0	5.0		6.5	6.0	5.0	4.5				6.0		8.0		10.0	欠	9.0	10.0				9.0		12.0	12.0
	7	4.5	6.0		2.5	1.0	3.0	5.0				5.0		5.0		7.0	欠	6.0	6.0				7.0		6.0	6.0
	8	3.5	2.0		3.0	0.5	4.0	3.0				5.0		3.0		5.0	欠	5.0	5.0				5.0		3.0	3.0
	9	8.0	9.0		7.0	8.0	6.0	7.5				8.0		4.0		7.0	欠	5.0	6.0				5.0		5.0	7.0
日合計		208.0	209.0		219.5	190.8	232.0	205.5				170.0		106.0		111.0	欠	116.0	116.0				120.0		131.0	151.0
9日	9-10	5.0	5.0		4.5	7.0	5.0	8.0				10.0		8.0		9.0	欠	9.0	9.0				15.0		9.0	12.0
	11	2.5	2.0		5.0	5.5	5.0	5.0				6.0		6.0		7.0	欠	9.0	9.0				10.0		7.0	6.0
	12	3.0	3.0		4.5	4.5	3.0	6.5				9.0		8.0		9.0	欠	10.0	9.0				9.0		6.0	6.0
	13	1.5	2.0		2.5	3.5	2.0	6.0				10.0		11.0		10.0	欠	9.0	10.0				8.0		7.0	8.0
	14	0.5	1.0		1.0	2.0	0.5	2.0				4.0		8.0		7.0	欠	7.0	7.0				7.0		4.0	2.0
	15	1.5	0.0		2.5	3.0	6.0	2.0				3.0		3.0		5.0	欠	5.0	4.0				6.0		6.0	8.0
	16	5.0	5.0		5.0	11.5	19.0	10.5				13.0		4.0		4.0	欠	4.0	4.0				8.0		7.0	6.0
	17	13.0	11.0		12.5	3.0	9.0	7.0				8.0		3.0		5.0	欠	6.0	5.0				5.0		4.0	4.0
	18	8.0	8.0		9.5	11.0	5.0	6.0				6.0		4.0		4.0	欠	4.0	3.0				5.0		4.0	4.0
	19	8.5	9.0		6.0	8.0	5.5	7.0				8.0		4.0		7.0	欠	5.0	8.0				6.0		5.0	6.0
	20	3.5	5.0		4.5	0.5	1.0	6.0				9.0		4.0		3.0	欠	3.0	2.0				2.0		3.0	2.0
	21	0.5	1.0		0.5	0.0	0.0	1.0				2.0		1.0		1.0	欠	0.0	1.0				1.0		0.0	0.0
	22	0.0	0.0		0.0	0.0	0.0	0.5				0.0		0.0		0.0	欠	0.0	0.0				0.0		0.0	0.0
	23	0.0	0.0		0.0	0.0	1.0	0.5				1.0		0.0		0.0	欠	0.0	0.0				0.0		0.0	0.0
	0	0.0	0.0		0.0	0.0	0.0	0.0				0.0		0.0		0.0	欠	0.0	0.0				0.0		0.0	0.0
	1	0.0	0.0		0.0	0.0	0.0	0.0				0.0		0.0		0.0	欠	0.0	0.0				0.0		0.0	0.0
	2	0.0	0.0		0.0	0.0	0.0	0.0				0.0		0.0		0.0	欠	0.0	0.0				0.0		0.0	0.0
	3	0.0	0.0		0.0	0.0	0.0	0.0				0.0		0.0		0.0	欠	0.0	0.0				0.0		0.0	0.0
	4	0.0	1.0		0.5	0.0	0.0	0.0				0.0		0.0		0.0	欠	0.0	0.0				0.0		0.0	0.0
	5	0.0	0.0		0.0	0.0	0.0	0.0				0.0		0.0		0.0	欠	0.0	0.0				0.0		0.0	0.0
	6	0.0	0.0		0.0	0.0	0.0	0.0				0.0		0.0		0.0	欠	0.0	0.0				0.0		0.0	0.0
	7	0.0	0.0		0.0	0.0	0.0	0.0				0.0		0.0		0.0	欠	0.0	0.0				0.0		0.0	0.0
	8	0.0	0.0		0.0	0.0	0.0	0.5				0.0		0.0		0.0	欠	0.0	0.0				0.0		0.0	0.0
	9	0.0	0.0		0.0	0.0	0.0	0.0				0.0		0.0		0.0	欠	0.0	0.0				0.0		0.0	0.0
日合計		52.5	53.0		58.5	59.5	62.0	68.5				89.0		64.0		71.0	欠	71.0	71.0				82.0		62.0	64.0
※総雨量		260.5	262.0		278.0	250.3	294.0	274.0				259.0		170.0		182.0		187.0	187.0				202.0		193.0	215.0

*総雨量は一連降雨の最終日のみ合計

様式１－９

中部地方整備局　木曽川水系　対象洪水観測所時間雨量表

洪水		S51.9.9																											
日	時	関電大井 関電	関電笠置 関電	関電丸山 関電	関電兼山 関電	関電今渡 関電	関電桃山 関電																						
8日	9-10	0.0	0.0	0.0	0.0	0.0	0.0																						
	11	0.0	0.0	0.0	0.0	0.0	0.0																						
	12	0.0	0.0	0.0	0.0	0.0	0.0																						
	13	0.0	0.0	10.0	4.0	0.0	0.0																						
	14	0.0	0.0	6.0	7.0	2.0	0.0																						
	15	0.0	0.0	1.0	0.0	0.0	0.0																						
	16	0.0	4.0	4.0	3.0	3.0	0.0																						
	17	4.0	1.0	1.0	2.0	1.0	0.0																						
	18	1.0	0.0	1.0	0.0	0.0	0.0																						
	19	1.0	0.0	0.0	1.0	1.0	0.0																						
	20	3.0	4.0	5.0	4.0	5.0	0.0																						
	21	8.0	9.0	9.0	12.0	17.0	0.0																						
	22	9.0	5.0	7.0	7.0	10.0	0.0																						
	23	9.0	4.0	5.0	12.0	24.0	0.0																						
	0	13.0	14.0	30.0	34.0	34.0	13.0																						
	1	7.0	14.0	17.0	19.0	23.0	欠																						
	2	2.0	3.0	4.0	5.0	6.0	欠																						
	3	0.0	0.0	5.0	8.0	17.0	欠																						
	4	27.0	28.0	44.0	35.0	30.0	欠																						
	5	15.0	16.0	22.0	16.0	15.0	欠																						
	6	19.0	9.0	6.0	5.0	5.0	11.0																						
	7	3.0	9.0	1.0	1.0	2.0	5.0																						
	8	3.0	3.0	3.0	5.0	4.0	5.0																						
	9	7.0	10.0	6.0	4.0	5.0	5.0																						
日合計		131.0	133.0	187.0	184.0	204.0	欠																						
9日	9-10	7.0	4.0	5.0	5.0	5.0	18.0																						
	11	7.0	5.0	4.0	5.0	5.0	7.0																						
	12	6.0	7.0	5.0	5.0	4.0	9.0																						
	13	8.0	7.0	5.0	3.0	1.0	9.0																						
	14	2.0	2.0	1.0	0.0	8.0	6.0																						
	15	6.0	6.0	8.0	6.0	8.0	5.0																						
	16	7.0	6.0	4.0	10.0	14.0	7.0																						
	17	3.0	5.0	5.0	5.0	6.0	6.0																						
	18	10.0	11.0	7.0	7.0	9.0	4.0																						
	19	7.0	5.0	6.0	6.0	11.0	6.0																						
	20	1.0	3.0	1.0	0.0	0.0	2.0																						
	21	0.0	0.0	0.0	0.0	1.0	0.0																						
	22	0.0	0.0	0.0	0.0	0.0	0.0																						
	23	1.0	0.0	0.0	0.0	7.0	0.0																						
	0	0.0	0.0	0.0	0.0	0.0	0.0																						
	1	0.0	0.0	0.0	0.0	0.0	0.0																						
	2	0.0	0.0	0.0	0.0	0.0	0.0																						
	3	0.0	0.0	0.0	0.0	0.0	0.0																						
	4	0.0	0.0	0.0	0.0	0.0	0.0																						
	5	0.0	0.0	0.0	0.0	0.0	0.0																						
	6	0.0	0.0	0.0	0.0	0.0	0.0																						
	7	0.0	0.0	0.0	0.0	0.0	0.0																						
	8	0.0	0.0	0.0	0.0	0.0	0.0																						
	9	0.0	0.0	0.0	0.0	0.0	0.0																						
日合計		65.0	61.0	51.0	52.0	79.0	79.0																						
※総雨量		196.0	194.0	238.0	236.0	283.0																							

*総雨量は一連降雨の最終日のみ合計

様式１－９

中部地方整備局　木曽川水系　対象洪水観測所時間雨量表

洪水		S58.9.28																								
日	時	高根 国交省	胡桃島 国交省	大西 国交省	湯屋 国交省	下呂 国交省	大原 国交省	小川 国交省	和良 国交省	神土 国交省	黒川 国交省	三川 国交省	今渡 国交省	上麻生 国交省	神淵 国交省	小坊 国交省	カジヤ 国交省	濁河 国交省	上呂 国交省	小和知 国交省	成山 国交省	御嵩 国交省	御岳山 国交省	赤沢 国交省	阿寺 国交省	川上 国交省
26日	9-10	0.0	欠	0.0	0.0	0.0	0.0	0.0	0.0	0.0	0.0	0.0		0.0	0.0											
	11	0.0	欠	0.0	0.0	0.0	0.0	0.0	0.0	0.0	0.0	0.0		0.0	0.0											
	12	0.0	欠	0.0	0.0	0.0	0.0	0.0	0.0	0.0	0.0	0.0		0.0	0.0											
	13	0.0	欠	0.0	0.0	0.0	0.0	0.0	0.0	0.0	0.0	0.0		0.0	0.0											
	14	0.0	欠	0.0	0.0	0.0	0.0	0.0	0.0	0.0	0.0	0.0		0.0	0.0											
	15	0.0	欠	0.0	0.0	0.0	0.0	0.0	0.0	0.5	0.0	0.0		0.0	0.0											
	16	0.0	欠	0.0	0.0	0.0	0.0	0.0	0.0	0.0	0.0	0.0		0.0	0.0											
	17	0.0	欠	0.0	0.0	0.0	0.0	0.0	0.0	0.0	0.0	0.0		0.0	0.0											
	18	0.0	欠	0.0	0.0	0.0	0.0	0.0	0.0	0.0	0.0	0.0		0.0	0.0											
	19	0.0	欠	0.0	0.0	0.0	0.0	0.0	0.0	0.0	0.0	0.0		0.0	0.0											
	20	0.0	欠	0.0	0.5	0.0	0.0	0.5	0.0	0.0	0.0	0.0		0.0	0.0											
	21	0.0	欠	0.0	0.0	0.0	0.0	0.0	0.0	0.0	0.0	0.0		0.0	0.0											
	22	0.0	欠	0.0	0.0	0.0	0.0	0.0	0.0	0.0	0.0	0.0		0.0	0.0											
	23	0.0	欠	0.0	0.0	0.0	0.0	0.0	0.0	0.0	0.5	0.5		0.5	0.5											
	0	0.0	欠	0.0	0.0	0.5	0.0	0.5	0.5	2.0	3.0	2.5		2.0	1.5											
	1	0.0	欠	0.0	0.5	2.5	0.5	2.0	1.5	0.0	0.0	0.0		0.0	0.5											
	2	1.0	欠	0.5	1.5	1.0	1.0	1.0	0.5	0.5	0.0	0.0		0.0	0.0											
	3	0.5	欠	0.0	0.5	0.0	1.0	0.5	0.5	0.0	0.5	0.0		0.0	0.0											
	4	1.0	欠	0.5	1.0	1.0	0.5	0.5	0.0	0.0	0.0	0.5		0.5	0.5											
	5	1.0	欠	1.0	1.5	0.0	0.5	1.0	0.5	0.5	0.5	1.0		0.5	0.5											
	6	0.5	欠	1.0	1.5	1.5	1.0	1.5	1.0	1.0	1.0	2.5		2.0	1.0											
	7	1.5	欠	1.0	0.0	0.0	0.5	0.5	2.0	5.0	3.0	4.5		5.0	5.0											
	8	3.5	欠	1.5	2.0	1.0	2.0	2.0	1.5	5.0	4.5	2.5		3.0	2.5											
	9	3.0	欠	3.5	3.5	4.0	4.0	2.5	3.0	4.0	3.5	5.5		11.0	6.5											
日合計		12.0	欠	9.0	12.5	11.5	11.0	12.5	11.0	18.5	16.5	19.5		24.5	18.5											
27日	9-10	3.0	欠	2.0	2.0	3.0	2.0	3.0	3.5	7.0	10.5	16.0		23.5	16.0											
	11	2.0	欠	2.5	3.0	8.0	5.0	6.0	5.5	11.0	7.5	3.0		5.5	3.5											
	12	6.0	欠	3.5	7.0	4.5	5.0	3.0	2.0	4.5	3.5	5.5		8.5	5.0											
	13	3.0	欠	4.5	2.5	3.0	4.5	2.0	2.0	3.5	2.5	3.5		2.5	5.5											
	14	2.0	欠	4.0	3.0	13.0	4.0	4.0	9.5	7.5	4.0	3.5		7.0	6.0											
	15	5.5	欠	3.0	10.0	3.5	3.5	6.0	4.5	1.5	2.5	1.5		2.0	1.5											
	16	1.5	欠	3.0	2.5	1.5	2.0	1.5	1.0	1.0	1.0	1.5		1.5	2.0											
	17	2.5	欠	2.0	1.5	2.5	5.0	2.5	2.5	1.5	1.0	1.5		1.5	1.0											
	18	0.5	欠	1.0	0.5	1.0	2.0	1.5	1.0	1.5	1.0	3.5		4.0	2.5											
	19	1.0	欠	2.0	1.5	2.5	1.5	2.0	2.5	4.5	8.0	6.5		14.0	3.5											
	20	1.5	欠	1.5	1.0	1.5	2.0	1.0	1.5	1.5	1.0	1.0		2.0	2.0											
	21	1.0	欠	1.0	1.5	2.0	3.0	2.5	2.0	2.0	2.5	2.5		3.0	2.5											
	22	1.5	欠	2.0	2.0	2.5	3.0	3.5	2.0	3.5	3.5	5.5		5.0	7.0											
	23	6.0	欠	3.0	3.5	5.0	8.5	7.0	3.0	6.5	5.5	8.5		15.5	8.0											
	0	2.0	欠	2.5	5.5	7.0	3.5	3.0	6.5	5.0	5.5	3.0		1.0	4.5											
	1	2.5	欠	1.5	4.0	7.0	2.0	3.0	4.0	7.5	6.0	5.5		11.5	10.0											
	2	4.5	欠	0.5	2.5	5.0	3.5	4.5	5.0	7.0	6.0	5.0		10.5	7.0											
	3	7.0	欠	4.5	6.5	9.0	7.5	6.0	7.5	3.0	4.5	7.5		6.0	8.0											
	4	6.0	欠	8.0	7.5	4.0	8.5	6.5	5.5	5.5	4.0	2.0		9.4	2.0											
	5	3.0	欠	4.5	3.0	5.5	7.9	6.0	3.5	2.0	1.5	2.0		2.7	3.0											
	6	6.5	欠	13.5	7.0	5.0	9.6	8.5	7.5	1.5	1.0	2.0		2.7	2.0											
	7	3.5	欠	9.0	4.5	3.5	10.0	3.5	3.0	1.5	0.5	1.0		1.2	2.0											
	8	5.0	欠	11.0	8.0	6.5	10.0	10.5	5.0	2.0	2.0	1.5		3.0	1.5											
	9	5.0	欠	5.5	5.5	6.0	7.0	6.5	4.5	1.0	1.0	1.0		1.2	2.0											
日合計		82.0	欠	95.5	95.5	112.0	120.5	103.5	94.5	93.0	86.0	94.0		144.7	108.0											

様式１－９

中部地方整備局　木曽川水系　対象洪水観測所時間雨量表

洪水		S58.9.28																							
日	時	福岡	霧ヶ原	蘭	滑川	滑川第２	浦川	下山沢	長者畑	落合	馬籠	正ヶ根	岡の平	藪原	西野川	福島	三浦	王滝	三留野	福岡（自）	笠置	丸山	桃山	須原	渡合	恵那
		国交省	国交省	国交省	国交省	国交省	国交省	国交省	国交省	国交省	国交省	国交省	国交省	国交省	国交省	国交省	国交省	国交省	国交省	国交省	国交省	国交省	国交省	国交省	国交省
26日	9-10				0.0	0.0	0.0	0.0	0.0	0.0	0.0	0.0	0.0	0.0	0.0	0.0	0.0	0.0	0.0	0.0	0.0	0.0	0.0	0.0	0.0	0.0
	11				0.0	0.0	0.0	0.0	0.0	0.0	0.0	0.0	0.0	0.0	0.0	0.0	0.0	0.0	0.0	0.0	0.0	0.0	0.0	0.0	0.0	0.0
	12				0.5	0.5	0.5	0.0	0.0	0.0	0.0	0.0	0.0	0.0	0.0	0.0	0.0	0.0	0.0	0.0	0.0	0.0	0.0	0.0	0.0	0.0
	13				0.0	0.0	0.0	0.0	0.5	0.0	0.0	0.0	0.0	0.0	0.0	0.0	0.0	0.0	0.0	0.0	0.0	0.0	0.0	0.0	0.0	0.0
	14				0.0	0.0	0.0	0.0	0.0	0.0	0.0	0.0	0.0	0.0	0.0	0.0	0.0	0.0	0.0	0.0	0.0	0.0	0.0	0.0	0.0	0.0
	15				0.0	0.0	0.0	0.0	0.0	0.0	0.0	0.0	0.0	0.0	0.0	0.0	0.0	0.0	0.0	0.0	0.0	0.0	0.5	0.0	0.0	0.0
	16				0.0	0.0	0.0	0.0	0.0	0.0	0.0	0.0	0.0	0.0	0.0	0.0	0.0	0.0	0.0	0.0	0.0	0.0	0.0	0.0	0.0	0.0
	17				0.0	0.0	0.0	0.0	0.0	0.0	0.0	0.0	0.0	0.0	0.0	0.0	0.0	0.0	0.0	0.0	0.0	0.0	0.0	0.0	0.0	0.0
	18				0.0	0.0	0.0	0.0	0.0	0.0	0.0	0.0	0.0	0.0	0.0	0.0	0.0	0.0	0.0	0.0	0.0	0.0	0.0	0.0	0.0	0.0
	19				0.0	0.0	0.0	0.0	0.0	0.0	0.0	0.0	0.0	0.0	0.0	0.0	0.0	0.0	0.0	0.0	0.0	0.0	0.0	0.0	0.0	0.0
	20				0.0	0.0	0.0	0.0	0.0	0.0	0.0	0.0	0.0	0.0	0.0	0.0	0.0	0.0	0.0	0.0	0.0	0.0	0.0	0.0	0.0	1.0
	21				0.0	0.0	0.0	0.0	0.0	0.0	0.0	0.5	0.0	0.0	0.0	0.0	0.5	0.0	0.0	0.0	0.0	0.0	0.0	0.0	0.0	0.0
	22				0.0	0.5	0.0	0.5	0.0	0.0	0.0	0.5	0.0	0.0	0.0	0.0	0.0	0.0	0.0	0.0	0.5	1.5	1.5	0.0	0.0	3.0
	23				0.0	0.0	0.0	0.0	0.0	0.5	0.0	1.0	0.0	0.0	0.0	0.0	0.0	0.0	0.0	0.0	0.0	0.5	0.0	0.0	0.5	0.5
	0				0.5	0.0	0.5	0.0	0.0	0.0	1.0	0.5	0.0	0.0	0.0	0.0	0.0	0.0	0.0	1.5	0.5	1.0	0.0	0.0	0.0	1.0
	1				0.0	0.5	1.0	1.5	2.0	1.0	0.5	0.5	1.0	0.5	1.0	0.5	1.5	1.0	1.5	0.0	0.5	0.0	0.5	1.0	1.5	0.5
	2				2.0	1.5	0.0	0.0	0.0	0.5	0.0	0.0	1.0	0.5	1.0	1.5	2.0	3.5	0.0	0.5	0.0	0.0	1.0	0.5	1.0	0.5
	3				1.0	2.0	0.5	0.5	0.5	0.0	0.5	0.5	0.0	0.5	0.5	1.0	1.0	1.0	0.5	0.0	0.0	0.0	1.5	0.5	0.5	0.5
	4				0.5	0.5	0.5	0.5	0.5	0.0	0.0	0.5	1.0	0.5	0.5	0.5	1.0	1.0	0.0	0.5	0.5	0.5	0.0	0.0	0.0	1.0
	5				0.0	0.0	0.5	0.5	0.5	0.5	0.5	2.0	1.0	1.0	1.5	0.5	1.0	0.5	0.5	0.0	1.5	1.0	0.5	0.5	0.5	2.0
	6				1.5	2.0	1.5	1.5	0.5	1.0	1.5	3.5	1.0	1.5	0.5	1.5	2.0	1.5	1.0	1.0	5.5	5.0	1.5	1.0	1.5	4.5
	7				1.0	1.0	2.0	3.5	4.5	3.0	3.5	3.5	0.0	0.5	0.5	0.5	0.5	1.0	3.5	4.0	1.5	1.5	1.5	1.0	1.5	2.0
	8				4.5	4.0	6.5	5.5	3.5	2.5	1.0	1.5	3.0	2.0	2.0	1.5	1.5	2.0	4.5	2.5	2.0	3.0	3.5	5.0	3.0	3.0
	9				1.5	2.0	2.5	2.5	1.5	0.5	2.5	3.5	2.0	2.5	3.0	1.5	3.5	2.0	3.0	2.0	7.5	4.5	1.5	1.5	4.0	6.5
日合計					13.0	14.5	16.0	16.5	14.0	9.5	11.0	18.0	10.0	9.5	10.5	9.0	14.5	13.5	14.5	12.5	21.5	18.0	12.0	11.0	14.0	26.0
27日	9-10				5.5	5.0	5.5	8.5	17.0	6.5	22.0	10.5	5.0	5.5	4.0	5.5	3.5	6.0	8.5	14.5	8.5	7.0	5.5	2.0	5.0	8.5
	11				5.0	5.5	8.5	11.5	10.0	25.5	5.5	4.0	4.0	4.5	10.0	5.0	3.5	7.0	10.0	5.5	4.0	2.5	5.5	6.0	11.0	5.5
	12				5.5	5.0	4.0	3.0	3.0	3.0	3.5	3.0	3.0	2.5	4.0	5.5	4.5	6.5	2.0	3.0	2.0	1.5	5.5	4.0	4.5	3.5
	13				6.0	6.0	6.5	5.5	4.0	4.0	6.0	7.5	3.0	5.0	4.0	6.0	3.5	4.0	5.5	3.5	2.5	1.0	5.5	4.0	4.5	6.5
	14				6.5	6.0	4.5	4.0	4.0	4.5	2.5	1.0	3.0	1.5	3.0	4.0	6.0	8.0	3.0	2.0	1.5	2.0	6.5	6.0	10.0	3.5
	15				5.5	6.5	2.5	1.5	2.0	2.0	0.5	1.0	6.0	5.0	7.0	6.5	4.0	6.0	1.0	1.5	0.5	1.5	4.0	3.5	2.5	0.5
	16				1.5	1.5	1.5	1.0	2.5	0.5	1.0	1.5	1.0	0.5	2.0	1.5	1.5	2.5	1.5	1.0	2.0	2.5	1.5	1.5	2.0	1.5
	17				1.5	1.5	2.0	2.0	3.0	3.5	2.0	2.0	1.0	2.0	3.0	3.0	2.5	4.0	2.0	1.0	0.5	1.0	2.0	1.5	2.0	2.5
	18				1.5	1.5	2.0	2.0	1.5	1.5	1.5	1.0	1.0	0.5	1.0	1.5	1.0	2.0	1.5	1.5	1.5	2.0	1.5	1.5	1.5	2.0
	19				3.0	2.5	2.0	1.5	1.5	1.5	1.5	1.0	1.0	1.5	2.0	1.5	1.5	2.0	1.5	1.5	1.0	2.0	3.0	3.0	3.5	1.0
	20				5.0	5.0	8.0	3.0	3.0	1.0	1.5	2.5	2.0	2.5	2.5	3.0	3.0	3.5	2.5	1.5	2.0	2.0	4.5	4.5	2.0	2.5
	21				1.5	1.0	1.5	2.0	1.5	2.0	2.0	2.0	1.0	2.0	2.0	2.0	2.0	2.0	1.5	1.0	3.0	2.0	1.5	1.5	2.5	2.5
	22				1.5	2.0	3.5	3.5	6.0	2.5	5.0	3.5	2.0	1.0	3.0	2.0	1.5	2.5	4.5	3.0	3.5	2.5	2.0	3.5	3.0	3.0
	23				5.0	5.0	8.0	5.5	6.0	3.5	5.5	6.0	2.0	3.5	2.5	4.5	5.5	6.0	7.0	7.5	9.0	7.5	5.5	5.0	8.5	9.0
	0				6.0	6.0	6.0	4.5	4.5	7.5	6.0	7.0	7.0	6.0	4.0	5.5	5.5	4.5	7.0	7.0	5.0	3.0	6.0	7.5	5.0	3.5
	1				4.5	4.0	4.5	4.5	6.0	4.5	3.5	2.0	4.0	2.5	2.0	2.5	3.5	3.5	4.5	4.0	5.0	5.0	6.5	5.5	6.0	5.0
	2				6.5	6.0	5.0	6.0	7.5	3.5	9.0	5.5	6.0	6.0	7.0	5.0	6.5	6.0	7.0	8.0	10.0	5.5	6.5	5.0	4.0	4.5
	3				5.5	7.0	4.0	3.0	3.0	8.0	1.0	0.5	7.0	5.5	11.0	6.0	8.5	6.5	3.0	1.0	2.0	2.5	5.5	5.0	4.5	3.0
	4				5.0	4.5	2.5	2.5	2.5	1.5	2.0	1.0	9.0	6.5	12.0	6.5	7.5	7.5	2.5	4.0	2.5	3.5	6.5	3.5	8.0	4.0
	5				5.0	4.5	4.0	3.5	6.0	6.5	3.5	2.5	2.8	3.0	3.0	3.0	2.5	2.0	3.5	3.5	4.0	2.5	5.0	5.0	3.0	5.0
	6				5.5	7.0	7.5	5.0	4.5	5.5	6.0	4.5	5.3	2.0	7.0	3.5	4.5	3.5	4.0	3.5	4.0	3.0	7.0	5.0	2.0	7.5
	7				2.0	2.0	2.5	5.0	5.5	8.0	2.5	1.5	3.8	5.5	3.0	3.0	4.5	6.5	2.5	1.5	1.5	1.0	3.0	3.5	6.5	4.5
	8				5.0	3.0	2.0	2.5	3.0	2.5	2.5	5.5	4.4	2.5	5.0	3.0	4.5	2.5	2.0	2.0	1.5	2.0	6.0	1.5	3.0	11.5
	9				2.5	4.5	2.0	2.0	1.5	2.5	0.0	0.5	5.7	3.0	8.5	2.5	4.0	3.5	1.5	0.5	0.5	0.5	3.0	3.0	4.5	3.0
日合計					102.0	102.5	100.0	93.0	109.0	111.5	96.0	77.0	90.0	80.0	112.5	92.0	95.0	108.0	89.5	83.0	77.5	65.5	109.0	92.0	109.0	103.5

様式１－９

中部地方整備局　木曽川水系　対象洪水観測所時間雨量表

洪水		S58.9.28																						
日	時	岩村 国交省	大井 国交省	根の上 国交省	付知 国交省	木祖 国交省	船山 気象庁	久々野 気象庁	宮ノ前 気象庁	気象庁 高根 気象庁	高城山 気象庁	萩原 気象庁	宮地 気象庁	金山 気象庁	気象庁 付知 気象庁	三界山 気象庁	見行山 気象庁	気象庁 黒川 気象庁	伽藍 気象庁	美濃加茂 気象庁	可児川 気象庁	柄石峠 気象庁	気象庁 恵那 気象庁	中津川 気象庁	三森山 気象庁	気象庁 丸山 気象庁
26日	9-10	0.0	0.0	0.0	0.0		0.0		0.0			0.0	0.0	0.0	0.0			0.0	0.0	0.0		0.0	0.0	0.0	0.0	
	11	0.0	0.0	0.0	0.0		0.0		0.0			0.0	0.0	0.0	0.0			0.0	0.0	0.0		0.0	0.0	0.0	0.0	
	12	0.0	0.0	0.0	0.0		0.0		0.0			0.0	0.0	0.0	0.0			0.0	0.0	0.0		0.0	0.0	0.0	0.0	
	13	0.0	0.0	0.0	0.0		0.0		0.0			0.0	0.0	0.0	0.0			0.0	0.0	0.0		0.0	0.0	0.0	0.0	
	14	0.0	0.0	0.0	0.0		0.0		0.0			0.0	0.0	0.0	0.0			0.0	0.0	0.0		0.0	0.0	0.0	0.0	
	15	0.0	0.0	0.0	0.0		0.0		0.0			0.0	0.0	0.0	0.0			0.0	0.0	0.0		0.0	0.0	0.0	0.0	
	16	0.0	0.0	0.0	0.0		0.0		0.0			0.0	0.0	0.0	0.0			0.0	0.0	0.0		0.0	0.0	0.0	0.0	
	17	0.0	0.0	0.0	0.0		0.0		0.0			0.0	0.0	0.0	0.0			0.0	0.0	0.0		0.0	0.0	0.0	0.0	
	18	0.0	0.0	0.0	0.0		0.0		0.0			0.0	0.0	0.0	0.0			0.0	0.0	0.0		0.0	0.0	0.0	0.0	
	19	0.0	0.0	0.0	0.0		0.0		0.0			0.0	0.0	0.0	0.0			0.0	0.0	0.0		0.0	0.0	0.0	0.0	
	20	1.5	0.0	0.0	0.0		0.0		0.0			0.0	0.0	0.0	0.0			0.0	0.0	0.0		0.0	0.0	0.0	2.0	
	21	0.5	0.0	1.0	0.0		0.0		0.0			0.0	0.0	0.0	0.0			0.0	0.0	0.0		0.0	0.0	0.0	1.0	
	22	1.5	1.0	1.0	0.0		0.0		0.0			0.0	0.0	0.0	0.0			0.0	1.0	1.0		1.0	1.0	1.0	1.0	
	23	0.5	1.0	1.0	0.0		0.0		0.0			0.0	0.0	0.0	0.0			0.0	0.0	0.0		1.0	1.0	0.0	0.0	
	0	0.0	0.0	0.0	3.0		0.0		0.0			1.0	0.0	1.0	2.0			3.0	2.0	1.0		0.0	1.0	0.0	1.0	
	1	0.0	1.0	1.0	0.0		0.0		0.0			0.0	2.0	0.0	1.0			0.0	0.0	0.0		0.0	0.0	1.0	0.0	
	2	0.5	0.0	0.0	0.0		1.0		2.0			2.0	3.0	1.0	0.0			0.0	0.0	0.0		0.0	0.0	0.0	1.0	
	3	0.0	0.0	0.0	1.0		0.0		0.0			0.0	0.0	0.0	0.0			0.0	1.0	0.0		0.0	0.0	0.0	0.0	
	4	1.0	0.0	1.0	0.0		0.0		1.0			1.0	1.0	0.0	0.0			1.0	0.0	1.0		1.0	1.0	0.0	1.0	
	5	1.5	2.0	2.0	0.0		2.0		2.0			1.0	0.0	0.0	1.0			0.0	0.0	1.0		3.0	2.0	1.0	1.0	
	6	2.5	3.0	4.0	2.0		0.0		0.0			1.0	1.0	1.0	1.0			1.0	3.0	6.0		3.0	4.0	2.0	3.0	
	7	2.0	3.0	3.0	2.0		1.0		1.0			0.0	1.0	6.0	3.0			4.0	3.0	2.0		2.0	2.0	4.0	2.0	
	8	4.0	1.0	2.0	9.0		2.0		2.0			1.0	3.0	3.0	8.0			3.0	2.0	3.0		4.0	2.0	1.0	3.0	
	9	4.0	5.0	4.0	3.0		4.0		5.0			4.0	3.0	4.0	3.0			4.0	6.0	4.0		8.0	6.0	4.0	5.0	
日合計		19.5	17.0	20.0	20.0		10.0		13.0			11.0	14.0	16.0	19.0			16.0	18.0	19.0		23.0	20.0	14.0	21.0	
27日	9-10	4.0	17.0	11.0	5.0		2.0		2.0			2.0	4.0	9.0	5.0			11.0	15.0	6.0		7.0	10.0	15.0	5.0	
	11	3.5	4.0	3.0	13.0		3.0		3.0			4.0	4.0	9.0	13.0			7.0	5.0	4.0		2.0	3.0	4.0	4.0	
	12	2.5	3.0	4.0	4.0		5.0		6.0			4.0	3.0	4.0	3.0			4.0	4.0	3.0		3.0	3.0	4.0	2.0	
	13	8.5	6.0	6.0	4.0		5.0		3.0			2.0	2.0	3.0	4.0			2.0	2.0	1.0		3.0	5.0	5.0	9.0	
	14	2.0	1.0	1.0	6.0		3.0		3.0			3.0	6.0	5.0	6.0			4.0	2.0	2.0		1.0	2.0	2.0	2.0	
	15	0.5	1.0	1.0	4.0		4.0		4.0			7.0	2.0	2.0	3.0			2.0	1.0	1.0		1.0	0.0	0.0	1.0	
	16	1.0	1.0	1.0	1.0		2.0		3.0			1.0	2.0	1.0	1.0			2.0	2.0	1.0		1.0	3.0	3.0	1.0	
	17	2.0	1.0	2.0	1.0		4.0		2.0			2.0	4.0	1.0	2.0			1.0	1.0	2.0		1.0	1.0	2.0	3.0	
	18	2.0	2.0	1.0	1.0		2.0		1.0			2.0	0.0	1.0	1.0			1.0	1.0	4.0		2.0	2.0	1.0	2.0	
	19	0.5	1.0	1.0	7.0		1.0		1.0			2.0	2.0	2.0	7.0			8.0	4.0	2.0		1.0	0.0	1.0	0.0	
	20	3.5	1.0	2.0	2.0		2.0		1.0			1.0	2.0	2.0	1.0			1.0	1.0	2.0		2.0	3.0	2.0	3.0	
	21	2.5	3.0	2.0	2.0		1.0		1.0			3.0	2.0	2.0	2.0			2.0	2.0	2.0		4.0	2.0	2.0	2.0	
	22	2.5	4.0	6.0	3.0		2.0		2.0			3.0	3.0	4.0	4.0			4.0	4.0	4.0		5.0	3.0	3.0	4.0	
	23	7.5	8.0	6.0	8.0		6.0		4.0			5.0	7.0	6.0	6.0			5.0	7.0	7.0		6.0	7.0	7.0	6.0	
	0	3.5	5.0	6.0	6.0		2.0		5.0			6.0	6.0	5.0	6.0			6.0	4.0	1.0		3.0	4.0	5.0	4.0	
	1	3.5	4.0	3.0	5.0		2.0		1.0			3.0	6.0	7.0	5.0			5.0	6.0	4.0		6.0	4.0	2.0	3.0	
	2	3.0	10.0	6.0	7.0		2.0		1.0			3.0	3.0	3.0	7.0			7.0	5.0	6.0		7.0	6.0	8.0	5.0	
	3	0.5	2.0	1.0	3.0		6.0		7.0			7.0	5.0	5.0	3.0			4.0	4.0	5.0		2.0	1.0	1.0	0.0	
	4	0.5	2.0	1.0	5.0		8.0		9.0			7.0	6.0	7.0	5.0			4.0	4.0	3.0		2.0	1.0	2.0	1.0	
	5	3.0	2.0	3.0	2.0		6.0		3.0			5.0	2.0	3.0	2.0			2.0	2.0	3.0		3.0	3.0	6.0	4.0	
	6	6.0	6.2	4.7	1.0		11.0		9.0			8.0	3.0	2.0	1.0			1.0	3.0	2.0		5.0	6.0	5.0	5.0	
	7	1.5	1.3	1.6	1.0		10.0		6.0			4.0	3.0	5.0	1.0			1.0	1.0	1.0		2.0	3.0	2.0	2.0	
	8	5.5	2.1	6.1	2.2		11.0		7.0			9.0	3.0	2.0	2.0			2.0	1.0	2.0		1.0	1.0	2.0	8.0	
	9	0.0	0.3	0.6	1.1		9.0		6.0			6.0	4.0	1.0	1.0			1.0	1.0	1.0		1.0	1.0	1.0	1.0	
日合計		69.5	87.9	80.0	94.3		109.0		90.0			99.0	84.0	91.0	91.0			87.0	82.0	69.0		71.0	74.0	85.0	77.0	

様式１－９

中部地方整備局　木曽川水系　対象洪水観測所時間雨量表

洪水　S58.9.28

日	時	八百津 気象庁	加子母 気象庁	久田見 気象庁	奥屋 気象庁	新田 気象庁	気象庁 濁河 気象庁	カオレ 気象庁	開田 気象庁	気象庁 桃山 気象庁	南木曽 気象庁	三岳 気象庁	木曽福島 気象庁	気象庁 赤沢 気象庁	恵那山 気象庁	気象庁 御岳山 気象庁	気象庁 須原 気象庁	摺古木山 気象庁	野麦峠 気象庁	牧尾ダム 水機構	ウグイ川 水機構	三笠 水機構	池の越 水機構	阿木川ダム 水機構	狸沢 水機構	大根木 水機構
26日	9-10								0.0		0.0		0.0			0.0	0.0			0.0	0.0	0.0				
	11								0.0		0.0		0.0			0.0	0.0			0.0	0.0	0.0				
	12								0.0		0.0		0.0			0.0	0.0			0.0	0.0	0.0				
	13								0.0		1.0		0.0			0.0	0.0			0.0	0.0	0.0				
	14								0.0		0.0		0.0			0.0	0.0			0.0	0.0	0.0				
	15								0.0		0.0		0.0			0.0	0.0			0.0	0.0	0.0				
	16								0.0		0.0		0.0			0.0	0.0			0.0	0.0	0.0				
	17								0.0		0.0		0.0			0.0	0.0			0.0	0.0	0.0				
	18								0.0		0.0		0.0			0.0	0.0			0.0	0.0	0.0				
	19								0.0		0.0		0.0			0.0	0.0			0.0	0.0	0.0				
	20								0.0		0.0		0.0			0.0	0.0			0.0	0.0	0.0				
	21								0.0		0.0		1.0			0.0	0.0			1.0	0.0	0.0				
	22								0.0		0.0		0.0			0.0	0.0			0.0	0.0	0.0				
	23								0.0		0.0		0.0			0.0	0.0			0.0	0.0	0.0				
	0								0.0		0.0		0.0			0.0	1.0			0.0	0.0	0.0				
	1								1.0		2.0		0.0			3.0	1.0			1.0	1.0	1.0				
	2								1.0		0.0		2.0			3.0	0.0			4.0	1.0	3.0				
	3								1.0		1.0		1.0			2.0	1.0			1.0	1.0	2.0				
	4								0.0		0.0		1.0			2.0	0.0			1.0	0.0	1.0				
	5								2.0		0.0		0.0			2.0	1.0			1.0	1.0	1.0				
	6								0.0		2.0		2.0			2.0	1.0			1.0	1.0	2.0				
	7								1.0		3.0		0.0			1.0	1.0			2.0	3.0	1.0				
	8								2.0		6.0		2.0			3.0	6.0			1.0	4.0	2.0				
	9								2.0		3.0		2.0			7.0	1.0			3.0	2.0	4.0				
日合計									10.0		18.0		11.0			25.0	13.0			16.0	14.0	17.0				
27日	9-10								4.0		8.0		6.0			5.0	4.0			5.0	5.0	4.0				
	11								2.0		10.0		6.0			7.0	8.0			6.0	11.0	5.0				
	12								4.0		3.0		5.0			6.0	4.0			5.0	7.0	5.0				
	13								4.0		7.0		6.0			5.0	5.0			5.0	6.0	4.0				
	14								3.0		4.0		5.0			7.0	6.0			6.0	7.0	5.0				
	15								7.0		1.0		6.0			10.0	5.0			7.0	4.0	7.0				
	16								2.0		2.0		1.0			3.0	2.0			2.0	2.0	2.0				
	17								2.0		2.0		3.0			4.0	2.0			4.0	3.0	3.0				
	18								2.0		1.0		1.0			2.0	1.0			1.0	2.0	2.0				
	19								2.0		2.0		2.0			5.0	4.0			2.0	3.0	2.0				
	20								2.0		3.0		4.0			6.0	5.0			3.0	4.0	4.0				
	21								3.0		2.0		1.0			3.0	2.0			2.0	2.0	2.0				
	22								2.0		4.0		2.0			3.0	4.0			1.0	2.0	2.0				
	23								3.0		7.0		5.0			10.0	6.0			6.0	7.0	6.0				
	0								7.0		7.0		5.0			9.0	9.0			5.0	5.0	5.0				
	1								3.0		4.0		3.0			6.0	6.0			2.0	4.0	3.0				
	2								8.0		8.0		4.0			12.0	7.0			7.0	6.0	7.0				
	3								12.0		3.0		7.0			14.0	5.0			6.0	6.0	10.0				
	4								12.0		3.0		6.0			13.0	5.0			8.0	6.0	7.0				
	5								3.0		4.0		4.0			6.0	6.0			3.0	3.0	3.0				
	6								8.0		6.0		3.0			7.0	5.0			3.0	4.0	6.0				
	7								5.0		3.0		4.0			8.0	4.0			7.0	5.0	3.0				
	8								6.0		3.0		3.0			9.0	3.0			2.0	3.0	5.0				
	9								9.0		1.0		3.0			17.0	3.0			4.0	4.0	6.0				
日合計									115.0		98.0		95.0			177.0	111.0			102.0	111.0	108.0				

様式１－９

中部地方整備局　木曽川水系　対象洪水観測所時間雨量表

洪水		S58.9.28																							
日	時	水機構 岩村 水機構	岩屋 水機構	水機構 西村 水機構	弓掛 水機構	数河 水機構	水機構 川上 水機構	日出雲 水機構	楢谷 水機構	ワサビ沢 水機構	池の沢 水機構	味噌川ダムサイト 水機構	味噌川 ダム地点 水機構	野麦 中電	高根第一 ダム 中電	高根第二 ダム 中電	一之宿 中電	秋神ダム 中電	朝日ダム 中電	久々野 ダム 中電	大洞 中電	東上田 ダム 中電	瀬戸第一 えん堤 中電	下原ダム 中電	大船渡 えん堤 中電	七宗 えん堤 中電
26日	9-10		0.0	0.0	0.0	0.0	0.0	0.0	0.0					0.0	0.0			0.0	0.0		0.0	0.0		0.0	0.0	
	11		0.0	0.0	0.0	0.0	0.0	0.0	0.0					0.0	0.0			0.0	0.0		0.0	0.0		0.0	0.0	
	12		0.0	0.0	0.0	0.0	0.0	0.0	0.0					0.0	0.0			0.0	0.0		0.0	0.0		0.0	0.0	
	13		0.0	0.0	0.0	0.0	0.0	0.0	0.0					0.0	0.0			0.0	0.0		0.0	0.0		0.0	0.0	
	14		0.0	0.0	0.0	0.0	0.0	0.0	0.0					0.0	0.0			0.0	0.0		0.0	0.0		0.0	0.0	
	15		0.0	0.0	0.0	0.0	0.0	0.0	0.0					0.0	0.0			0.0	0.0		0.0	0.0		0.0	0.0	
	16		0.0	0.0	0.0	0.0	0.0	0.0	0.0					0.0	0.0			0.0	0.0		0.0	0.0		0.0	0.0	
	17		0.0	0.0	0.0	0.0	0.0	0.0	0.0					0.0	0.0			0.0	0.0		0.0	0.0		0.0	0.0	
	18		0.0	0.0	0.0	0.0	0.0	0.0	0.0					0.0	0.0			0.0	0.0		0.0	0.0		0.0	0.0	
	19		0.0	0.0	0.0	0.0	0.0	0.0	0.0					0.0	0.0			0.0	0.0		0.0	0.0		0.0	0.0	
	20		0.0	0.0	0.0	0.0	0.0	0.0	0.0					0.0	0.0			0.0	0.0		0.0	0.0		0.0	0.0	
	21		0.0	1.0	0.0	1.0	0.0	0.0	0.0					0.0	0.0			0.0	0.0		0.0	0.0		0.0	0.0	
	22		0.0	0.0	0.0	0.0	0.0	0.0	0.0					0.0	0.0			0.0	0.0		0.0	0.0		0.0	0.0	
	23		0.0	0.0	0.0	0.0	0.0	0.0	0.0					0.0	0.0			0.0	0.0		0.0	0.0		0.0	0.0	
	0		0.0	0.0	0.0	0.0	0.0	0.0	0.0					0.0	0.0			0.0	0.0		0.0	0.0		0.0	1.0	
	1		1.0	2.0	3.0	1.0	0.0	1.0	0.0					0.0	0.0			0.0	0.0		0.0	1.0		2.0	1.0	
	2		2.0	1.0	0.0	0.0	1.0	2.0	1.0					0.0	1.0			0.5	0.5		1.5	0.0		0.0	0.0	
	3		0.0	0.0	1.0	0.0	0.0	1.0	0.0					1.0	0.5			0.5	0.5		1.0	1.0		0.0	0.0	
	4		0.0	1.0	0.0	0.0	1.0	0.0	1.0					1.0	1.0			0.5	0.5		1.0	1.0		0.0	0.0	
	5		0.0	1.0	1.0	1.0	1.0	1.0	0.0					1.0	1.0			0.5	1.5		1.0	1.0		1.0	1.0	
	6		1.0	1.0	1.0	2.0	0.0	1.0	1.0					2.0	0.5			1.0	0.5		3.5	1.0		1.0	0.0	
	7		1.0	0.0	1.0	0.0	0.0	0.0	1.0					0.0	0.5			0.5	0.5		0.5	0.0		3.0	6.0	
	8		2.0	2.0	1.0	2.0	2.0	2.0	1.0					4.0	3.5			1.0	2.5		2.0	1.0		3.0	3.0	
	9		3.0	3.0	2.0	3.0	3.0	4.0	4.0					4.0	5.0			1.5	3.0		5.0	4.0		3.0	4.0	
日合計			10.0	12.0	10.0	10.0	8.0	12.0	9.0					13.0	13.0			6.0	9.5		15.5	10.0		13.0	16.0	
27日	9-10		3.0	3.0	3.0	3.0	3.0	3.0	3.0					4.0	2.5			0.5	4.0		2.0	3.0		4.0	6.0	
	11		5.0	8.0	8.0	3.0	3.0	5.0	3.0					3.0	2.5			1.5	2.0		3.5	4.0		7.0	11.0	
	12		2.0	3.0	3.0	5.0	4.0	5.0	7.0					4.0	7.0			0.5	3.0		7.0	4.0		3.0	3.0	
	13		3.0	2.0	2.0	2.0	5.0	3.0	4.0					4.0	4.0			2.0	4.0		4.0	3.0		3.0	3.0	
	14		6.0	6.0	6.0	3.0	3.0	5.0	5.0					3.0	3.5			2.5	2.5		3.0	3.0		5.0	5.0	
	15		4.0	7.0	6.0	5.0	4.0	4.0	3.0					5.0	5.0			3.5	4.0		8.0	6.0		2.0	2.0	
	16		1.0	2.0	1.0	1.0	2.0	2.0	4.0					5.0	7.5			2.5	3.5		2.0	2.0		1.0	1.0	
	17		3.0	2.0	2.0	3.0	4.0	3.0	3.0					4.0	2.5			1.0	1.5		1.5	2.0		3.0	2.0	
	18		1.0	1.0	1.0	1.0	2.0	2.0	2.0					1.0	2.0			2.0	1.5		0.5	1.0		1.0	1.0	
	19		2.0	2.0	2.0	2.0	2.0	2.0	2.0					2.0	0.5			0.5	1.0		2.0	1.0		2.0	2.0	
	20		2.0	1.0	2.0	2.0	2.0	2.0	1.0					1.0	2.0			1.5	1.5		1.5	1.0		1.0	1.0	
	21		2.0	3.0	3.0	3.0	3.0	3.0	3.0					2.0	0.5			1.0	1.5		1.5	2.0		2.0	2.0	
	22		2.0	2.0	2.0	2.0	3.0	3.0	3.0					1.0	3.0			1.0	1.0		2.0	2.0		3.0	3.0	
	23		4.0	4.0	4.0	6.0	6.0	8.0	5.0					2.0	2.5			2.5	3.0		4.0	4.0		9.0	7.0	
	0		6.0	7.0	6.0	4.0	4.0	4.0	3.0					5.0	6.5			4.5	3.5		3.5	5.0		6.0	6.0	
	1		7.0	5.0	4.0	3.0	3.0	2.0	1.0					3.0	2.0			0.5	1.5		3.5	3.0		7.0	6.0	
	2		3.0	4.0	4.0	2.0	3.0	3.0	3.0					3.0	2.5			0.5	1.0		3.0	2.0		3.0	3.0	
	3		8.0	7.0	7.0	10.0	7.0	10.0	6.0					6.0	4.0			6.0	6.5		9.0	7.0		5.0	5.0	
	4		6.0	7.0	6.0	7.0	9.0	10.0	9.0					8.0	8.0			9.0	9.0		6.0	9.0		6.0	8.0	
	5		4.0	3.0	5.0	6.0	8.0	7.0	7.0					3.0	3.0			2.5	3.0		5.0	4.0		4.0	3.0	
	6		6.0	7.0	8.0	9.0	12.0	9.0	10.0					3.0	3.5			7.0	8.5		3.5	8.0		3.0	2.0	
	7		3.0	4.0	3.0	4.0	11.0	5.0	10.0					7.0	6.5			10.0	10.0		4.5	6.0		4.0	4.0	
	8		7.0	7.0	7.0	9.0	13.0	11.0	12.0					3.0	3.5			5.5	5.5		6.0	9.0		3.0	2.0	
	9		4.0	6.0	6.0	8.0	9.0	8.0	13.0					5.0	5.5			6.5	7.0		8.5	6.0		2.0	2.0	
日合計			94.0	103.0	101.0	103.0	125.0	119.0	122.0					87.0	90.0			74.5	89.5		95.0	97.0		89.0	90.0	

様式１－９

中部地方整備局　木曽川水系　対象洪水観測所時間雨量表

洪水		S58.9.28																							
日	時	馬瀬川 第二ダム 中電	西村ダム 中電	黒石 中電	名倉 えん堤 中電	上麻生 えん堤 中電	川辺ダム 中電	関電三浦 関電	本谷 関電	水無沢 関電	関電白川 関電	王滝川 関電	関電 西野川 関電	常盤 関電	関電三岳 関電	上小川 関電	下之原 関電	木曽 関電	木曽川 関電	伊奈川 関電	今朝沢 関電	東川 関電	読書 関電	関電阿寺 関電	関電山口 関電	関電落合 関電
26日	9-10	0.0	0.0		0.0	0.0	0.0	0.0	0.0	0.0	0.0	0.0	0.0	0.0	0.0	0.0	0.0	0.0	0.0	0.0	欠	欠	0.0	0.0	0.0	0.0
	11	0.0	0.0		0.0	0.0	0.0	0.0	0.0	0.0	0.0	0.0	0.0	0.0	0.0	0.0	0.0	0.0	0.0	0.0	欠	欠	0.0	0.0	0.0	0.0
	12	0.0	0.0		0.0	0.0	0.0	0.0	0.0	0.0	0.0	0.0	0.0	0.0	0.0	0.0	0.0	0.0	0.0	0.0	欠	欠	0.0	0.0	0.0	0.0
	13	0.0	0.0		0.0	0.0	0.0	0.0	0.0	0.0	0.0	1.0	0.0	0.0	0.0	0.0	0.0	0.0	0.0	0.0	欠	欠	0.0	1.0	0.0	0.0
	14	0.0	0.0		0.0	0.0	0.0	0.0	0.0	0.0	0.0	0.0	0.0	0.0	0.0	0.0	0.0	0.0	0.0	0.0	欠	欠	0.0	0.0	0.0	0.0
	15	0.0	0.0		0.0	0.0	0.0	0.0	0.0	0.0	0.0	0.0	0.0	0.0	0.0	0.0	0.0	0.0	0.0	0.0	欠	欠	0.0	0.0	0.0	0.0
	16	0.0	0.0		0.0	0.0	0.0	0.0	0.0	0.0	0.0	0.0	0.0	0.0	0.0	0.0	0.0	0.0	0.0	0.0	欠	欠	0.0	0.0	0.0	0.0
	17	0.0	0.0		0.0	0.0	0.0	0.0	0.0	0.0	0.0	0.0	0.0	0.0	0.0	0.0	0.0	0.0	0.0	0.0	欠	欠	0.0	0.0	0.0	0.0
	18	0.0	0.0		0.0	0.0	0.0	0.0	0.0	0.0	0.0	0.0	0.0	0.0	0.0	0.0	0.0	0.0	0.0	0.0	欠	欠	0.0	0.0	0.0	0.0
	19	0.0	0.0		0.0	0.0	0.0	0.0	0.0	0.0	0.0	0.0	0.0	0.0	0.0	0.0	0.0	0.0	0.0	0.0	欠	欠	0.0	0.0	0.0	0.0
	20	0.0	0.0		0.0	0.0	0.0	0.0	0.0	0.0	0.0	0.0	1.0	0.0	0.0	0.0	0.0	0.0	0.0	0.0	欠	欠	0.0	0.0	0.0	0.0
	21	0.0	0.0		0.0	0.0	0.0	0.0	0.0	1.0	0.0	0.0	0.0	0.0	0.0	0.0	0.0	0.0	0.0	0.0	欠	欠	0.0	0.0	0.0	0.0
	22	0.0	0.0		0.0	0.0	1.0	0.0	0.0	0.0	0.0	0.0	0.0	0.0	0.0	0.0	0.0	1.0	0.0	0.0	欠	欠	0.0	0.0	1.0	0.0
	23	0.0	0.0		0.0	1.0	0.0	0.0	0.0	0.0	0.0	0.0	0.0	0.0	0.0	0.0	0.0	0.0	0.0	0.0	欠	欠	0.0	0.0	0.0	0.0
	0	0.0	0.0		3.0	2.0	1.0	0.0	0.0	0.0	0.0	0.0	0.0	0.0	0.0	0.0	0.0	0.0	0.0	0.0	欠	欠	0.0	0.0	0.0	1.0
	1	1.5	3.0		0.0	0.0	1.0	2.0	0.0	2.0	3.2	1.0	1.0	1.0	2.0	2.0	0.0	0.0	1.0	1.0	欠	欠	2.0	2.0	1.0	1.0
	2	0.5	0.0		0.0	0.0	0.0	2.0	3.0	2.0	3.2	3.0	1.0	2.0	2.0	0.0	1.0	2.0	1.0	1.0	欠	欠	0.0	0.0	0.0	0.0
	3	1.0	1.0		0.0	0.0	0.0	1.0	1.0	1.0	2.2	2.0	0.0	2.0	2.0	1.0	0.0	2.0	2.0	0.0	欠	欠	0.0	1.0	0.0	0.0
	4	0.0	0.0		0.0	1.0	0.0	0.0	1.0	0.0	1.0	0.0	1.0	0.0	2.0	1.0	1.0	0.0	0.0	1.0	欠	欠	1.0	0.0	0.0	0.0
	5	0.5	1.0		1.0	0.0	1.0	1.0	2.0	1.0	2.2	1.0	2.0	1.0	2.0	1.0	1.0	1.0	1.0	1.0	欠	欠	0.0	1.0	1.0	1.0
	6	1.0	1.0		0.0	1.0	3.0	2.0	2.0	2.0	3.2	2.0	1.0	2.0	2.0	2.0	1.0	1.0	1.0	1.0	欠	欠	1.0	1.0	0.0	1.0
	7	2.0	0.0		5.0	6.0	2.0	0.0	0.0	1.0	1.9	1.0	0.0	0.0	0.0	0.0	0.0	1.0	1.0	1.0	欠	欠	2.0	1.0	3.0	3.0
	8	2.0	1.0		4.0	3.0	4.0	2.0	2.0	2.0	3.2	2.0	2.0	2.0	2.0	2.0	1.0	2.0	2.0	6.0	欠	欠	8.0	7.0	4.0	1.0
	9	3.0	2.0		5.0	7.0	5.0	3.0	4.0	4.0	4.9	3.0	3.0	2.0	6.0	2.0	2.0	2.0	1.0	2.0	欠	欠	2.0	2.0	1.0	2.0
日合計		11.5	9.0		18.0	21.0	18.0	13.0	15.0	16.0	25.0	16.0	12.0	12.0	20.0	11.0	7.0	12.0	10.0	14.0	欠	欠	16.0	16.0	11.0	10.0
27日	9-10	3.0	3.0		11.0	15.0	9.0	4.0	4.0	4.0	5.3	6.0	5.0	5.0	6.0	6.0	3.0	5.0	6.0	4.0	欠	欠	7.0	6.0	10.0	23.0
	11	5.5	6.0		7.0	6.0	3.0	4.0	4.0	4.0	5.3	5.0	4.0	6.0	4.0	5.0	2.0	6.0	6.0	9.0	欠	欠	11.0	8.0	9.0	6.0
	12	2.5	2.0		5.0	6.0	4.0	4.0	6.0	5.0	5.9	6.0	4.0	4.0	6.0	3.0	3.0	6.0	6.0	4.0	欠	欠	4.0	5.0	3.0	4.0
	13	2.0	2.0		4.0	2.0	2.0	4.0	5.0	5.0	0.0	6.0	5.0	6.0	6.0	4.0	3.0	6.0	5.0	6.0	欠	欠	5.0	6.0	4.0	5.0
	14	5.5	7.0		9.0	6.0	3.0	7.0	3.0	7.0	7.0	11.0	3.0	5.0	4.0	2.0	2.0	5.0	4.0	5.0	欠	欠	6.0	6.0	2.0	3.0
	15	2.0	8.0		2.0	2.0	1.0	4.0	9.0	5.0	10.0	5.0	8.0	8.0	6.0	8.0	5.0	6.0	7.0	4.0	欠	欠	4.0	4.0	1.0	1.0
	16	1.5	1.0		1.0	2.0	1.0	1.0	2.0	2.0	3.0	2.0	2.0	2.0	2.0	1.0	3.0	2.0	1.0	1.0	欠	欠	2.0	2.0	1.0	1.0
	17	2.5	2.0		1.0	1.0	1.0	3.0	2.0	3.0	5.0	5.0	3.0	4.0	4.0	2.0	1.0	1.0	2.0	2.0	欠	欠	2.0	2.0	1.0	2.0
	18	1.0	1.0		1.0	3.0	4.0	0.0	1.0	1.0	2.0	2.0	2.0	1.0	1.0	2.0	1.0	2.0	1.0	2.0	欠	欠	1.0	1.0	1.0	1.0
	19	2.5	3.0		4.0	9.0	4.0	2.0	1.0	2.0	4.0	3.0	2.0	2.0	2.0	1.0	1.0	1.0	2.0	2.0	欠	欠	4.0	5.0	1.0	2.0
	20	1.5	1.0		1.0	1.0	2.0	3.0	4.0	3.0	3.0	3.0	3.0	3.0	5.0	3.0	1.0	4.0	4.0	7.0	欠	欠	7.0	5.0	2.0	1.0
	21	2.0	2.0		2.0	3.0	1.0	1.0	2.0	2.0	4.0	3.0	3.0	2.0	2.0	1.0	1.0	1.0	1.0	1.0	欠	欠	3.0	2.0	2.0	2.0
	22	2.0	3.0		5.0	3.0	3.0	2.0	2.0	3.0	4.0	2.0	2.0	2.0	3.0	0.0	1.0	2.0	2.0	3.0	欠	欠	3.0	3.0	4.0	5.0
	23	4.0	3.0		7.0	9.0	10.0	6.0	4.0	6.0	9.0	11.0	3.0	4.0	5.0	3.0	2.0	4.0	5.0	6.0	欠	欠	8.0	5.0	6.0	5.0
	0	5.5	7.0		4.0	4.0	1.0	6.0	6.0	6.0	9.0	5.0	8.0	6.0	7.0	7.0	4.0	4.0	5.0	8.0	欠	欠	9.0	10.0	7.0	6.0
	1	6.5	5.0		10.0	8.0	7.0	4.0	3.0	4.0	4.0	6.0	4.0	2.0	4.0	2.0	3.0	2.0	2.0	4.0	欠	欠	6.0	5.0	5.0	4.0
	2	3.0	5.0		5.0	7.0	6.0	6.0	6.0	6.0	11.0	7.0	9.0	6.0	9.0	7.0	4.0	5.0	5.0	5.0	欠	欠	7.0	6.0	7.0	10.0
	3	8.0	7.0		7.0	5.0	5.0	9.0	9.0	8.0	6.0	6.0	11.0	6.0	10.0	5.0	5.0	7.0	6.0	5.0	欠	欠	5.0	7.0	2.0	1.0
	4	7.0	5.0		6.0	6.0	4.0	8.0	8.0	8.0	10.0	9.0	12.0	9.0	12.0	7.0	10.0	5.0	5.0	4.0	欠	欠	5.0	7.0	3.0	3.0
	5	3.5	4.0		3.0	2.0	2.0	3.0	2.0	2.0	3.0	3.0	3.0	2.0	3.0	4.0	3.0	4.0	5.0	4.0	欠	欠	6.0	6.0	2.0	2.0
	6	5.5	6.0		1.0	2.0	2.0	4.0	4.0	4.0	4.0	4.0	7.0	3.0	7.0	3.0	3.0	4.0	3.0	6.0	欠	欠	5.0	6.0	5.0	6.0
	7	4.0	4.0		3.0	1.0	1.0	5.0	3.0	5.0	4.0	5.0	5.0	7.0	6.0	5.0	4.0	3.0	3.0	3.0	欠	欠	4.0	4.0	1.0	2.0
	8	5.0	6.0		1.0	2.0	2.0	5.0	5.0	5.0	6.0	4.0	6.0	1.0	6.0	3.0	5.0	3.0	3.0	2.0	欠	欠	1.0	7.0	3.0	2.0
	9	5.5	5.0		2.0	1.0	1.0	5.0	7.0	6.0	4.0	6.0	8.0	4.0	9.0	3.0	6.0	4.0	3.0	3.0	欠	欠	3.0	3.0	1.0	1.0
日合計		91.0	98.0		102.0	106.0	79.0	100.0	102.0	106.0	128.5	125.0	122.0	100.0	129.0	87.0	76.0	92.0	92.0	100.0	欠	欠	118.0	121.0	83.0	98.0

様式１－９

中部地方整備局　木曽川水系　対象洪水観測所時間雨量表

洪水		S58.9.28																										
日	時	関電大井 関電	関電笠置 関電	関電丸山 関電	関電兼山 関電	関電今渡 関電	関電桃山 関電																					
26日	9-10	0.0	0.0	0.0	0.0	0.0	0.0																					
	11	0.0	0.0	0.0	0.0	0.0	0.0																					
	12	0.0	0.0	0.0	0.0	0.0	0.0																					
	13	0.0	0.0	0.0	0.0	0.0	0.0																					
	14	0.0	0.0	0.0	0.0	0.0	0.0																					
	15	0.0	0.0	0.0	0.0	0.0	0.0																					
	16	0.0	0.0	0.0	0.0	0.0	0.0																					
	17	0.0	0.0	0.0	0.0	0.0	0.0																					
	18	0.0	0.0	0.0	0.0	0.0	0.0																					
	19	0.0	0.0	0.0	0.0	0.0	0.0																					
	20	0.0	0.0	0.0	0.0	0.0	0.0																					
	21	1.0	0.0	1.0	0.0	0.0	0.0																					
	22	1.0	2.0	1.0	1.0	1.0	1.2																					
	23	0.0	0.0	0.0	0.0	0.0	0.0																					
	0	1.0	1.0	1.0	1.0	1.0	1.3																					
	1	0.0	0.0	0.0	0.0	0.0	1.3																					
	2	0.0	0.0	0.0	0.0	0.0	2.2																					
	3	0.0	0.0	0.0	0.0	0.0	2.1																					
	4	1.0	1.0	1.0	0.0	1.0	1.3																					
	5	1.0	1.0	1.0	1.0	2.0	1.2																					
	6	3.0	5.0	5.0	5.0	5.0	2.3																					
	7	3.0	2.0	2.0	1.0	2.0	1.9																					
	8	1.0	2.0	2.0	3.0	4.0	4.0																					
	9	4.0	7.0	4.0	4.0	5.0	10.0																					
日合計		16.0	21.0	18.0	16.0	21.0	28.8																					
27日	9-10	19.0	10.0	7.0	7.0	6.0	4.0																					
	11	3.0	3.0	3.0	3.0	2.0	5.0																					
	12	4.0	3.0	1.0	2.0	1.0	4.0																					
	13	5.0	2.0	2.0	2.0	2.0	4.0																					
	14	1.0	2.0	2.0	1.0	2.0	5.0																					
	15	1.0	1.0	1.0	1.0	1.0	5.0																					
	16	2.0	1.0	2.0	2.0	1.0	2.0																					
	17	1.0	1.0	1.0	1.0	1.0	1.0																					
	18	1.0	2.0	2.0	2.0	3.0	1.0																					
	19	1.0	1.0	2.0	3.0	2.0	2.0																					
	20	2.0	1.0	2.0	2.0	2.0	4.0																					
	21	2.0	4.0	2.0	1.0	3.0	1.0																					
	22	4.0	3.0	3.0	3.0	3.0	2.0																					
	23	8.0	9.0	8.0	9.0	8.0	4.0																					
	0	4.0	5.0	2.0	1.0	1.0	6.0																					
	1	5.0	5.0	5.0	4.0	4.0	5.0																					
	2	10.0	10.0	6.0	7.0	6.0	6.0																					
	3	1.0	2.0	3.0	3.0	5.0	5.0																					
	4	2.0	3.0	3.0	3.0	3.0	5.0																					
	5	2.0	4.0	3.0	2.0	2.0	5.0																					
	6	6.0	4.0	3.0	3.0	3.0	6.0																					
	7	1.0	1.0	0.0	1.0	1.0	2.8																					
	8	2.0	2.0	2.0	2.0	2.0	4.6																					
	9	0.0	0.0	1.0	1.0	1.0	3.3																					
日合計		87.0	79.0	66.0	66.0	65.0	92.7																					

様式１－９

中部地方整備局　木曽川水系　対象洪水観測所時間雨量表

洪水		S58.9.28																								
日	時	高根 国交省	胡桃島 国交省	大西 国交省	湯屋 国交省	下呂 国交省	大原 国交省	小川 国交省	和良 国交省	神土 国交省	黒川 国交省	三川 国交省	今渡 国交省	上麻生 国交省	神淵 国交省	小坊 国交省	カジヤ 国交省	濁河 国交省	上呂 国交省	小和知 国交省	成山 国交省	御嵩 国交省	御岳山 国交省	赤沢 国交省	阿寺 国交省	川上 国交省
28日	9-10	6.0	欠	12.5	6.0	5.0	17.4	8.5	4.5	4.5	3.0	3.0		3.0	4.0											
	11	7.0	欠	12.5	9.0	9.5	16.1	14.5	7.5	3.5	3.0	2.0		1.5	0.5											
	12	5.5	欠	11.0	9.0	8.5	9.0	11.0	6.5	5.0	1.9	1.0		0.5	1.5											
	13	4.5	欠	10.5	5.5	8.5	8.5	9.5	6.0	4.0	9.0	5.0		1.0	3.5											
	14	14.0	欠	16.0	16.5	19.5	14.0	16.5	13.5	19.0	18.0	25.0		33.0	24.0											
	15	9.5	欠	20.0	21.0	31.0	14.0	23.0	22.5	21.0	22.0	25.5		35.0	20.0											
	16	20.5	欠	15.5	20.5	50.0	13.0	17.5	40.5	23.5	23.0	15.5		19.5	39.5											
	17	30.0	欠	8.5	40.0	6.0	2.5	19.5	10.5	3.5	6.0	0.5		1.0	0.0											
	18	5.0	欠	5.5	5.0	7.0	7.2	6.5	6.0	3.0	3.0	5.0		2.5	2.0											
	19	10.0	欠	10.5	11.0	16.5	10.0	14.5	15.0	8.5	11.0	17.0		22.0	13.5											
	20	6.0	欠	5.5	14.5	18.5	6.7	5.5	14.5	17.5	14.0	15.5		19.0	7.5											
	21	1.5	欠	1.5	4.0	2.0	0.3	1.5	6.0	5.5	5.5	4.5		26.0	3.0											
	22	0.5	欠	0.5	0.5	0.0	0.7	0.0	0.0	0.0	0.5	0.5		0.0	0.0											
	23	0.0	欠	0.0	0.0	0.0	0.0	0.0	0.0	0.5	0.5	0.0		0.5	0.0											
	0	0.0	欠	0.0	0.0	0.0	0.0	0.0	0.0	0.0	0.5	0.0		0.0	0.0											
	1	0.0	欠	0.0	0.0	0.0	0.0	0.0	0.0	0.0	0.0	0.0		0.0	0.0											
	2	0.0	欠	0.5	0.0	0.0	0.0	0.0	0.0	0.0	0.0	0.0		0.0	0.0											
	3	0.0	欠	0.0	0.0	0.0	0.0	0.0	0.0	0.0	0.0	0.0		0.0	0.0											
	4	0.0	欠	0.0	0.0	0.0	0.0	0.0	0.0	0.0	0.0	0.0		0.0	0.0											
	5	0.0	欠	0.0	0.0	0.0	0.0	0.0	0.0	0.0	0.0	0.0		0.0	0.0											
	6	0.0	欠	0.0	0.0	0.0	0.0	0.0	0.0	0.0	0.0	0.0		0.0	0.0											
	7	0.0	欠	0.0	0.0	0.0	0.0	0.0	0.0	0.0	0.0	0.0		0.0	0.0											
	8	0.0	欠	0.0	0.0	0.0	0.0	0.0	0.0	0.5	0.0	0.0		0.0	0.0											
	9	0.0	欠	0.0	0.0	0.0	0.0	0.0	0.0	0.0	0.0	0.0		0.0	0.0											
日合計		120.0	欠	130.5	162.5	182.0	119.4	148.0	153.0	119.5	120.9	120.0		164.5	119.0											
29日	9-10																									
	11																									
	12																									
	13																									
	14																									
	15																									
	16																									
	17																									
	18																									
	19																									
	20																									
	21																									
	22																									
	23																									
	0																									
	1																									
	2																									
	3																									
	4																									
	5																									
	6																									
	7																									
	8																									
	9																									
日合計																										
※総雨量		214.0		235.0	270.5	305.5	250.9	264.0	258.5	231.0	223.4	233.5		333.7	245.5											

*総雨量は一連降雨の最終日のみ合計

様式１－９

中部地方整備局　木曽川水系　対象洪水観測所時間雨量表

洪水		S58.9.28																							
日	時	福岡	霧ヶ原	蘭	滑川	滑川第２	浦川	下山沢	長者畑	落合	馬籠	正ヶ根	岡の平	藪原	西野川	福島	三浦	王滝	三留野	福岡（自）	笠置	丸山	桃山	須原	渡合	恵那
		国交省	国交省	国交省	国交省	国交省	国交省	国交省	国交省	国交省	国交省	国交省	国交省	国交省	国交省	国交省	国交省	国交省	国交省	国交省	国交省	国交省	国交省	国交省	国交省
28日	9-10				9.0	8.5	5.0	5.5	5.0	1.0	3.5	4.5	4.0	8.5	8.0	6.5	7.5	8.8	3.0	3.5	3.0	3.0	9.0	2.5	10.0	15.0
	11				7.0	7.0	4.0	4.0	6.5	5.0	2.0	2.5	10.0	8.5	12.0	6.5	10.0	8.6	4.0	3.5	2.0	2.0	8.5	5.0	13.5	5.0
	12				14.0	10.5	9.5	12.5	7.5	5.0	11.0	7.0	11.0	14.5	10.0	9.0	9.0	10.0	8.5	6.0	2.5	0.0	13.5	8.0	15.5	12.0
	13				13.0	14.0	9.5	10.0	6.0	9.0	5.5	6.0	12.0	13.0	3.5	11.5	9.0	11.2	8.5	11.5	7.0	5.0	11.5	12.0	10.5	10.0
	14				9.5	12.5	10.5	8.5	2.0	3.5	2.0	5.5	21.0	9.0	20.5	11.0	25.0	15.6	4.0	6.0	7.0	18.0	8.0	6.0	20.5	14.0
	15				13.5	14.5	10.5	10.0	5.5	3.0	4.5	10.0	14.0	8.0	22.5	10.0	24.0	15.9	8.0	12.0	13.0	24.0	15.0	11.5	18.0	18.0
	16				17.0	22.0	9.0	10.5	7.5	6.0	10.5	15.5	17.0	13.0	16.5	14.0	26.5	19.6	12.0	25.5	35.0	22.0	18.5	15.5	21.0	18.5
	17				25.5	24.0	25.5	22.0	25.0	12.5	40.0	40.5	34.0	12.0	42.5	17.5	29.0	17.8	19.5	42.0	44.0	2.5	31.0	19.5	7.5	46.5
	18				9.0	17.0	29.0	41.5	54.0	48.0	34.5	52.0	8.0	3.5	3.5	4.5	3.0	2.4	19.0	14.0	8.0	4.5	4.5	16.5	2.0	41.0
	19				25.0	23.0	20.0	21.0	18.5	30.5	14.5	9.5	6.0	6.5	5.5	9.0	9.0	13.5	16.5	13.0	3.5	8.0	28.0	23.0	5.0	23.0
	20				12.5	10.5	18.0	19.5	19.0	11.5	10.0	14.5	12.0	13.0	8.5	12.0	17.0	16.1	19.0	13.0	7.5	14.5	12.0	20.0	15.0	41.0
	21				9.0	10.5	12.0	14.5	20.0	17.5	30.0	31.5	7.0	5.0	11.5	8.0	15.0	7.9	15.5	27.0	24.0	4.5	8.5	7.5	4.0	24.0
	22				11.0	10.0	20.5	25.5	27.0	31.0	12.5	26.0	3.0	3.5	3.0	7.0	1.0	5.1	12.5	12.0	0.5	0.0	9.5	16.0	1.0	13.0
	23				1.0	2.0	2.5	1.5	1.5	3.5	0.5	1.5	0.0	0.0	0.0	0.0	0.0	0.0	1.5	1.5	4.5	1.0	0.5	1.5	0.0	3.0
	0				0.0	0.0	0.5	0.5	1.0	0.5	0.0	0.5	0.0	0.0	0.0	0.0	0.0	0.0	0.5	0.0	0.0	2.5	0.5	0.0	0.0	0.0
	1				0.0	0.0	0.0	0.0	0.0	0.0	0.0	0.0	0.0	0.0	0.0	0.0	0.0	0.0	0.0	0.0	0.0	0.0	0.0	0.0	0.0	0.0
	2				0.0	0.0	0.0	0.0	0.0	0.0	0.0	0.5	0.0	0.0	0.0	0.0	0.5	0.4	0.0	0.0	0.0	0.0	0.0	0.5	0.0	0.0
	3				0.0	0.0	0.0	0.0	0.0	0.0	0.0	0.0	0.0	0.0	0.0	0.0	0.0	0.0	0.0	0.0	0.0	3.0	0.0	0.0	0.0	0.0
	4				0.0	0.0	0.0	0.0	0.0	0.0	0.0	0.0	0.0	0.0	0.0	0.0	0.0	0.0	0.0	0.0	0.0	0.0	0.0	0.0	0.0	0.0
	5				0.0	0.0	0.0	0.0	0.0	0.0	0.0	0.0	0.0	0.0	0.0	0.0	0.0	0.0	0.0	0.0	0.0	0.0	0.0	0.0	0.0	0.0
	6				0.0	0.5	0.0	0.0	0.0	0.0	0.0	0.0	0.0	0.0	0.0	0.0	0.0	0.0	0.0	0.0	0.0	0.0	0.0	0.0	0.0	0.0
	7				0.0	0.0	0.0	0.0	0.0	0.0	0.0	0.0	0.0	0.0	0.0	0.0	0.0	0.0	0.0	0.0	0.0	0.0	0.0	0.0	0.0	0.0
	8				0.0	0.0	0.0	0.0	0.0	0.0	0.0	0.0	0.0	0.0	0.0	0.5	0.0	0.0	0.0	0.0	0.0	0.0	0.0	0.0	0.0	0.0
	9				0.0	0.0	0.0	0.5	0.0	0.0	0.0	0.0	0.0	0.0	0.0	0.0	0.0	0.0	0.0	0.0	0.0	0.0	0.0	0.0	0.0	0.0
日合計					176.0	186.5	186.0	207.5	206.0	187.5	181.0	227.5	159.0	118.0	167.5	127.0	185.5	152.9	152.0	190.5	161.5	114.5	178.5	165.0	143.5	284.0
29日	9-10																									
	11																									
	12																									
	13																									
	14																									
	15																									
	16																									
	17																									
	18																									
	19																									
	20																									
	21																									
	22																									
	23																									
	0																									
	1																									
	2																									
	3																									
	4																									
	5																									
	6																									
	7																									
	8																									
	9																									
日合計																										
※総雨量					291.0	303.5	302.0	317.0	329.0	308.5	288.0	322.5	259.0	207.5	290.5	228.0	295.0	274.4	256.0	286.0	260.5	198.0	299.5	268.0	266.5	413.5

*総雨量は一連降雨の最終日のみ合計

様式１－９

中部地方整備局　木曽川水系　対象洪水観測所時間雨量表

洪水		S58.9.28																							
日	時	岩村 国交省	大井 国交省	根の上 国交省	付知 国交省	木祖 国交省	船山 気象庁	久々野 気象庁	宮ノ前 気象庁	気象庁 高根 気象庁	高城山 気象庁	萩原 気象庁	宮地 気象庁	金山 気象庁	気象庁 付知 気象庁	三界山 気象庁	見行山 気象庁	気象庁 黒川 気象庁	伽藍 気象庁	美濃加茂 気象庁	可児川 気象庁	柄石峠 気象庁	気象庁 恵那 気象庁	中津川 気象庁	三森山 気象庁	気象庁 丸山 気象庁
28日	9-10	5.5	3.1	5.6	8.4		12.0		7.0			8.0	4.0	4.0	8.0			3.0	3.0	3.0		4.0	3.0	3.0	9.0	
	11	2.5	2.0	2.0	4.0		13.0		9.0			10.0	7.0	3.0	4.0			3.0	1.0	1.0		1.0	1.0	2.0	3.0	
	12	13.5	5.0	7.0	9.0		11.0		7.0			9.0	6.0	3.0	9.0			4.0	1.0	0.0		1.0	9.0	10.0	13.0	
	13	6.5	11.0	7.0	11.0		10.0		4.0			7.0	5.0	2.0	10.0			5.0	4.0	0.0		9.0	13.0	7.0	6.0	
	14	7.0	4.0	4.0	14.0		14.0		15.0			18.0	22.0	15.0	12.0			19.0	18.0	15.0		7.0	4.0	3.0	7.0	
	15	11.5	6.0	8.0	24.0		22.0		18.0			21.0	27.0	31.0	21.0			21.0	20.0	18.0		11.0	6.0	5.0	15.0	
	16	13.5	27.0	12.0	25.0		11.0		14.0			24.0	34.0	45.0	21.0			23.0	18.0	9.0		40.0	24.0	9.0	12.0	
	17	48.0	30.0	46.0	19.0		5.0		35.0			29.0	26.0	7.0	15.0			4.0	2.0	1.0		28.0	32.0	43.0	43.0	
	18	47.0	9.0	51.0	3.0		12.0		5.0			7.0	2.0	2.0	3.0			3.0	4.0	2.0		6.0	15.0	20.0	52.0	
	19	10.0	8.0	11.0	11.0		11.0		10.0			16.0	13.0	14.0	10.0			10.0	9.0	10.0		4.0	11.0	18.0	16.0	
	20	24.5	11.0	18.0	23.0		6.0		6.0			5.0	22.0	9.0	25.0			16.0	7.0	7.0		5.0	11.0	12.0	25.0	
	21	40.0	40.2	31.0	12.7		2.0		4.0			2.0	14.0	7.0	12.0			5.0	3.0	10.0		10.0	42.0	47.0	23.0	
	22	15.5	16.4	25.3	1.0		0.0		0.0			0.0	0.0	0.0	1.0			0.0	1.0	0.0		1.0	9.0	16.0	22.0	
	23	3.0	3.1	1.6	0.1		0.0		0.0			0.0	0.0	0.0	0.0			1.0	1.0	0.0		3.0	1.0	1.0	3.0	
	0	0.5	0.0	0.3	0.0		0.0		0.0			0.0	0.0	0.0	0.0			0.0	0.0	0.0		0.0	0.0	0.0	1.0	
	1	0.0	0.0	0.0	0.0		1.0		0.0			0.0	0.0	0.0	0.0			0.0	0.0	0.0		0.0	0.0	0.0	0.0	
	2	0.0	0.0	0.3	0.0		0.0		0.0			0.0	0.0	0.0	0.0			0.0	0.0	0.0		0.0	0.0	0.0	0.0	
	3	0.0	0.0	0.0	0.0		0.0		0.0			0.0	0.0	0.0	0.0			0.0	0.0	0.0		0.0	0.0	0.0	0.0	
	4	0.0	0.0	0.0	0.0		0.0		0.0			0.0	0.0	0.0	0.0			0.0	0.0	0.0		0.0	0.0	0.0	0.0	
	5	0.0	0.0	0.0	0.0		0.0		0.0			0.0	0.0	0.0	0.0			0.0	0.0	0.0		0.0	0.0	0.0	0.0	
	6	0.0	0.0	0.0	0.0		0.0		0.0			0.0	0.0	0.0	0.0			0.0	0.0	0.0		0.0	0.0	0.0	0.0	
	7	0.0	0.0	0.0	0.0		0.0		1.0			0.0	0.0	0.0	0.0			0.0	0.0	0.0		0.0	0.0	0.0	0.0	
	8	0.0	0.0	0.0	欠		0.0		0.0			0.0	0.0	0.0	0.0			0.0	0.0	0.0		0.0	0.0	0.0	0.0	
	9	0.0	0.0	0.0	0.0		0.0		0.0			0.0	0.0	0.0	0.0			0.0	0.0	0.0		0.0	0.0	0.0	0.0	
日合計		248.5	175.8	230.1	欠		130.0		135.0			156.0	182.0	142.0	151.0			117.0	92.0	76.0		130.0	181.0	196.0	250.0	
29日	9-10																									
	11																									
	12																									
	13																									
	14																									
	15																									
	16																									
	17																									
	18																									
	19																									
	20																									
	21																									
	22																									
	23																									
	0																									
	1																									
	2																									
	3																									
	4																									
	5																									
	6																									
	7																									
	8																									
	9																									
日合計																										
※総雨量		337.5	280.7	330.1			249.0		238.0			266.0	280.0	249.0	261.0			220.0	192.0	164.0		224.0	275.0	295.0	348.0	

*総雨量は一連降雨の最終日のみ合計

様式１－９

中部地方整備局　木曽川水系　対象洪水観測所時間雨量表

洪水		S58.9.28																						
日	時	八百津 気象庁	加子母 気象庁	久田見 気象庁	奥屋 気象庁	新田 気象庁	気象庁 濁河 気象庁	カオレ 気象庁	開田 気象庁	気象庁 桃山 気象庁	南木曽 気象庁	三岳 気象庁	木曽福島 気象庁	気象庁 赤沢 気象庁	恵那山 気象庁	気象庁 御岳山 気象庁	気象庁 須原 気象庁	摺古木山 気象庁	野麦峠 気象庁	牧尾ダム 水機構	ウグイ川 水機構	三笠 水機構	池の越 水機構	阿木川 ダム 水機構	狸沢 水機構	大根木 水機構
28日	9-10								9.0		5.0		8.0			16.0	3.0			9.0	14.0	7.0				
	11								12.0		3.0		7.0			19.0	6.0			8.0	8.0	7.0				
	12								10.0		12.0		10.0			18.0	11.0			10.0	3.0	7.0				
	13								11.0		10.0		14.0			20.0	12.0			12.0	15.0	7.0				
	14								21.0		4.0		10.0			37.0	8.0			13.0	16.0	15.0				
	15								22.0		9.0		12.0			34.0	14.0			14.0	20.0	9.0				
	16								25.0		16.0		15.0			36.0	16.0			18.0	0.0	13.0				
	17								37.0		27.0		17.0			32.0	25.0			15.0	15.0	19.0				
	18								4.0		25.0		5.0			6.0	17.0			2.0	4.0	3.0				
	19								6.0		22.0		10.0			6.0	28.0			15.0	20.0	4.0				
	20								9.0		25.0		13.0			12.0	22.0			16.0	25.0	18.0				
	21								13.0		21.0		8.0			11.0	9.0			6.0	9.0	18.0				
	22								2.0		19.0		6.0			2.0	17.0			6.0	2.0	3.0				
	23								0.0		4.0		1.0			0.0	2.0			0.0	0.0	1.0				
	0								0.0		0.0		0.0			0.0	0.0			0.0	0.0	0.0				
	1								0.0		0.0		0.0			0.0	0.0			0.0	0.0	0.0				
	2								0.0		0.0		0.0			0.0	0.0			0.0	0.0	0.0				
	3								0.0		0.0		0.0			0.0	0.0			0.0	0.0	0.0				
	4								0.0		0.0		0.0			0.0	0.0			0.0	0.0	0.0				
	5								0.0		0.0		0.0			0.0	0.0			0.0	0.0	0.0				
	6								0.0		0.0		0.0			0.0	0.0			0.0	0.0	0.0				
	7								0.0		0.0		0.0			0.0	0.0			0.0	0.0	1.0				
	8								0.0		0.0		0.0			0.0	0.0			0.0	0.0	0.0				
	9								0.0		0.0		0.0			0.0	0.0			0.0	0.0	0.0				
日合計									181.0		202.0		136.0			249.0	190.0			144.0	151.0	132.0				
29日	9-10																									
	11																									
	12																									
	13																									
	14																									
	15																									
	16																									
	17																									
	18																									
	19																									
	20																									
	21																									
	22																									
	23																									
	0																									
	1																									
	2																									
	3																									
	4																									
	5																									
	6																									
	7																									
	8																									
	9																									
日合計																										
※総雨量									306.0		318.0		242.0			451.0	314.0			262.0	276.0	257.0				

*総雨量は一連降雨の最終日のみ合計

様式１－９

中部地方整備局　木曽川水系　対象洪水観測所時間雨量表

洪水		S58.9.28																						
日	時	水機構 岩村 水機構	岩屋 水機構	水機構 西村 水機構	弓掛 水機構	数河 水機構	水機構 川上 水機構	日出雲 水機構	楢谷 水機構	ワサビ沢 水機構	池の沢 水機構	味噌川ダムサイト 水機構	味噌川 ダム地点 水機構	野麦 中電	高根第一 ダム 中電	高根第二 ダム 中電	一之宿 中電	秋神ダム 中電	朝日ダム 中電	久々野 ダム 中電	大洞 中電	東上田 ダム 中電	瀬戸第一 えん堤 中電	下原ダム 中電	大船渡 えん堤 中電	七宗 えん堤 中電
28日	9-10		3.0	4.0	6.0	11.0	17.0	12.0	16.0					6.0	6.0			1.0	8.0		4.0	10.0		4.0	3.0	
	11		6.0	8.0	8.0	11.0	17.0	12.0	17.0					6.0	4.0			11.5	11.5		10.0	11.0		5.0	4.0	
	12		5.0	6.0	8.0	13.0	12.0	8.0	11.0					6.0	7.0			9.5	8.0		7.5	8.0		4.0	2.0	
	13		4.0	4.0	6.0	9.0	9.0	9.0	11.0					6.0	4.5			6.0	6.5		4.0	6.0		2.0	2.0	
	14		12.0	15.0	17.0	16.0	16.0	12.0	15.0					11.0	9.0			9.0	13.5		20.5	18.0		15.0	16.0	
	15		26.0	21.0	23.0	23.0	14.0	14.0	11.0					13.0	12.5			19.5	17.0		20.0	17.0		34.0	30.0	
	16		43.0	37.0	34.0	11.0	12.0	9.0	19.0					10.0	10.0			12.0	13.0		22.0	16.0		46.0	43.0	
	17		12.0	25.0	21.0	23.0	3.0	1.0	3.0					38.0	42.0			23.0	26.0		42.0	40.0		13.0	10.0	
	18		4.0	5.0	5.0	7.0	8.0	9.0	8.0					7.0	5.5			20.5	12.5		5.5	7.0		3.0	2.0	
	19		11.0	11.0	14.0	14.0	9.0	14.0	8.0					4.0	6.5			8.5	10.0		9.5	17.0		13.0	12.0	
	20		19.0	12.0	10.0	6.0	6.0	7.0	6.0					11.0	7.0			10.0	4.0		22.5	7.0		13.0	9.0	
	21		8.0	4.0	3.0	2.0	1.0	1.0	1.0					9.0	7.5			3.5	3.5		11.0	2.0		10.0	9.0	
	22		0.0	1.0	0.0	0.0	0.0	0.0	0.0					1.0	0.5			0.5	0.5		0.5	0.0		0.0	0.0	
	23		0.0	0.0	0.0	0.0	0.0	0.0	0.0					0.0	0.0			0.0	0.0		0.0	0.0		1.0	1.0	
	0		0.0	0.0	0.0	0.0	0.0	0.0	0.0					0.0	0.0			0.0	0.0		0.0	0.0		0.0	0.0	
	1		0.0	0.0	0.0	0.0	0.0	0.0	0.0					0.0	0.0			0.0	0.0		0.0	0.0		0.0	0.0	
	2		0.0	0.0	0.0	0.0	0.0	0.0	0.0					0.0	0.5			0.5	0.5		0.0	0.0		0.0	0.0	
	3		0.0	0.0	0.0	0.0	0.0	0.0	0.0					0.0	0.0			0.0	0.0		0.0	0.0		0.0	0.0	
	4		0.0	0.0	0.0	0.0	0.0	0.0	0.0					0.0	0.0			0.0	0.0		0.0	0.0		0.0	0.0	
	5		0.0	0.0	0.0	0.0	0.0	0.0	0.0					0.0	0.0			0.0	0.0		0.0	0.0		0.0	0.0	
	6		0.0	0.0	0.0	0.0	0.0	0.0	0.0					0.0	0.0			0.0	0.0		0.0	0.0		0.0	0.0	
	7		0.0	0.0	0.0	0.0	0.0	0.0	0.0					0.0	0.0			0.0	0.0		0.0	0.0		0.0	0.0	
	8		0.0	0.0	0.0	1.0	0.0	0.0	0.0					0.0	0.5			0.0	0.0		0.0	0.0		0.0	0.0	
	9		0.0	0.0	0.0	0.0	0.0	0.0	0.0					0.0	0.0			0.0	0.0		0.0	0.0		0.0	0.0	
日合計			153.0	153.0	155.0	147.0	124.0	108.0	126.0					128.0	123.0			135.0	134.5		179.0	159.0		163.0	143.0	
29日	9-10																									
	11																									
	12																									
	13																									
	14																									
	15																									
	16																									
	17																									
	18																									
	19																									
	20																									
	21																									
	22																									
	23																									
	0																									
	1																									
	2																									
	3																									
	4																									
	5																									
	6																									
	7																									
	8																									
	9																									
日合計																										
※総雨量			257.0	268.0	266.0	260.0	257.0	239.0	257.0					228.0	226.0			215.5	233.5		289.5	266.0		265.0	249.0	

*総雨量は一連降雨の最終日のみ合計

様式１－９

中部地方整備局　木曽川水系　対象洪水観測所時間雨量表

洪水		S58.9.28																								
日	時	馬瀬川第二ダム 中電	西村ダム 中電	黒石 中電	名倉えん堤 中電	上麻生えん堤 中電	川辺ダム 中電	関電三浦 関電	本谷 関電	水無沢 関電	関電白川 関電	王滝川 関電	関電西野川 関電	常盤 関電	関電三岳 関電	上小川 関電	下之原 関電	木曽 関電	木曽川 関電	伊奈川 関電	今朝沢 関電	東川 関電	読書 関電	関電阿寺 関電	関電山口 関電	関電落合 関電
28日	9-10	3.0	4.0		3.0	3.0	3.0	7.0	7.0	6.0	10.0	9.0	9.0	10.0	11.0	6.0	7.0	8.0	7.0	4.0	欠	欠	4.0	11.0	2.0	2.0
	11	5.5	7.0		2.0	2.0	1.0	11.0	7.0	11.0	11.0	11.0	10.0	9.0	12.0	14.0	8.0	7.0	7.0	6.0	欠	欠	6.0	9.0	4.0	2.0
	12	6.0	5.0		2.0	1.0	1.0	10.0	8.0	10.0	14.0	11.0	13.0	12.0	14.0	11.0	6.0	11.0	10.0	8.0	欠	欠	11.0	16.0	11.0	10.0
	13	3.5	4.0		1.0	2.0	0.0	10.0	8.0	8.0	14.0	15.0	12.0	10.0	14.0	11.0	5.0	15.0	14.0	9.0	欠	欠	12.0	24.0	10.0	10.0
	14	14.0	15.0		18.0	26.0	16.0	27.0	24.0	28.0	30.0	28.0	22.0	15.0	21.0	17.0	12.0	12.0	11.0	10.0	欠	欠	7.0	20.0	4.0	2.0
	15	27.0	23.0		27.0	26.0	26.0	24.0	24.0	30.0	35.0	26.0	20.0	13.0	21.0	8.0	15.0	13.0	11.0	9.0	欠	欠	14.0	21.0	7.0	3.0
	16	50.0	39.0		24.0	18.0	12.0	31.0	23.0	29.0	32.0	31.0	25.0	18.0	26.0	11.0	15.0	14.0	14.0	7.0	欠	欠	18.0	24.0	16.0	9.0
	17	7.0	19.0		9.0	2.0	0.0	32.0	40.0	37.0	39.0	27.0	44.0	15.0	41.0	8.0	42.0	18.0	18.0	17.0	欠	欠	33.0	27.0	31.0	32.0
	18	4.5	4.0		1.0	2.0	2.0	4.0	5.0	5.0	4.0	4.0	3.4	2.0	4.6	0.0	0.0	4.0	4.0	36.0	欠	欠	6.0	4.0	9.0	27.0
	19	14.5	8.0		14.0	15.0	12.0	9.0	10.0	10.0	7.0	4.0	5.9	12.0	7.0	3.0	3.0	10.0	10.0	21.0	欠	欠	40.0	22.0	21.0	14.0
	20	16.5	13.0		7.0	14.0	15.0	16.0	22.0	21.0	15.0	16.0	7.9	16.0	11.6	欠	2.0	12.0	13.0	16.0	欠	欠	31.0	22.0	18.0	8.0
	21	8.5	4.0		7.0	11.0	10.0	16.0	13.0	13.0	11.0	8.0	14.8	5.0	13.7	欠	13.0	9.0	9.0	8.0	欠	欠	16.0	16.0	16.0	27.0
	22	0.0	0.0		0.0	0.0	0.0	1.0	1.0	0.0	4.0	4.0	3.0	6.0	3.5	2.0	3.0	8.0	7.0	21.0	欠	欠	24.0	13.0	23.0	19.0
	23	0.0	0.0		0.0	0.0	0.0	0.0	0.0	0.0	0.0	0.0	0.0	0.0	0.0	0.0	0.0	0.0	0.0	5.0	欠	欠	2.0	0.0	1.0	0.0
	0	0.0	0.0		0.0	0.0	0.0	0.0	0.0	1.0	0.0	0.0	0.0	0.0	0.0	0.0	0.0	0.0	0.0	1.0	欠	欠	0.0	0.0	0.0	0.0
	1	0.0	0.0		0.0	0.0	0.0	0.0	0.0	0.0	0.0	0.0	0.0	0.0	0.0	0.0	0.0	0.0	0.0	0.0	0.0	0.0	0.0	0.0	0.0	0.0
	2	0.0	0.0		0.0	0.0	0.0	0.0	0.0	0.0	0.0	0.0	0.0	0.0	0.0	0.0	0.0	0.0	0.0	0.0	0.0	0.0	0.0	0.0	0.0	0.0
	3	0.0	0.0		0.0	0.0	0.0	0.0	0.0	0.0	0.0	0.0	0.0	0.0	0.0	0.0	0.0	0.0	0.0	0.0	0.0	0.0	0.0	0.0	0.0	0.0
	4	0.0	0.0		0.0	0.0	0.0	0.0	0.0	0.0	0.0	0.0	0.0	0.0	0.0	0.0	0.0	0.0	0.0	0.0	0.0	0.0	0.0	0.0	0.0	0.0
	5	0.0	0.0		0.0	0.0	0.0	0.0	0.0	0.0	0.0	0.0	0.0	0.0	0.0	0.0	0.0	0.0	0.0	0.0	0.0	0.0	0.0	0.0	0.0	0.0
	6	0.0	0.0		0.0	0.0	0.0	0.0	0.0	0.0	0.0	0.0	0.0	0.0	0.0	0.0	0.0	0.0	0.0	0.0	0.0	0.0	0.0	0.0	0.0	0.0
	7	0.0	0.0		0.0	0.0	0.0	0.0	0.0	0.0	0.0	0.0	0.0	0.0	0.0	0.0	0.0	0.0	0.0	0.0	0.0	0.0	0.0	0.0	0.0	0.0
	8	0.0	0.0		0.0	0.0	0.0	0.0	0.0	0.0	0.0	0.0	0.0	0.0	0.0	0.0	0.0	0.0	0.0	0.0	0.0	0.0	0.0	0.0	0.0	0.0
	9	0.0	0.0		0.0	0.0	0.0	0.0	0.0	0.0	0.0	0.0	0.0	0.0	0.0	0.0	0.0	0.0	0.0	0.0	0.0	0.0	0.0	0.0	0.0	0.0
日合計		160.0	145.0		115.0	122.0	98.0	198.0	192.0	209.0	226.0	194.0	190.0	143.0	200.4	欠	131.0	141.0	135.0	178.0	欠	欠	224.0	229.0	173.0	165.0
29日	9-10																									
	11																									
	12																									
	13																									
	14																									
	15																									
	16																									
	17																									
	18																									
	19																									
	20																									
	21																									
	22																									
	23																									
	0																									
	1																									
	2																									
	3																									
	4																									
	5																									
	6																									
	7																									
	8																									
	9																									
日合計																										
※総雨量		262.5	252.0		235.0	249.0	195.0	311.0	309.0	331.0	379.5	335.0	324.0	255.0	349.4		214.0	245.0	237.0	292.0			358.0	366.0	267.0	273.0

*総雨量は一連降雨の最終日のみ合計

様式１－９

中部地方整備局　木曽川水系　対象洪水観測所時間雨量表

洪水		S58.9.28																										
日	時	関電大井 関電	関電笠置 関電	関電丸山 関電	関電兼山 関電	関電今渡 関電	関電桃山 関電																					
28日	9-10	3.0	3.0	3.0	3.0	3.0	7.4																					
	11	2.0	2.0	2.0	1.0	1.0	6.4																					
	12	6.0	3.0	0.0	0.0	0.0	10.3																					
	13	11.0	7.0	3.0	1.0	1.0	10.1																					
	14	4.0	7.0	17.0	21.0	18.0	8.0																					
	15	6.0	13.0	21.0	21.0	27.0	11.2																					
	16	25.0	36.0	20.0	14.0	19.0	14.4																					
	17	33.0	46.0	2.0	2.0	0.0	20.3																					
	18	11.0	9.0	3.0	2.0	3.0	7.7																					
	19	10.0	4.0	7.0	9.0	9.0	19.0																					
	20	10.0	8.0	11.0	8.0	7.0	12.0																					
	21	41.0	25.0	5.0	3.0	6.0	7.0																					
	22	17.0	1.0	0.0	0.0	1.0	8.0																					
	23	3.0	4.0	0.0	0.0	0.0	1.0																					
	0	0.0	0.0	0.0	0.0	0.0	0.0																					
	1	0.0	0.0	0.0	0.0	0.0	0.0																					
	2	0.0	0.0	0.0	0.0	0.0	0.0																					
	3	0.0	0.0	0.0	0.0	0.0	0.0																					
	4	0.0	0.0	0.0	0.0	0.0	0.0																					
	5	0.0	0.0	0.0	0.0	0.0	0.0																					
	6	0.0	0.0	0.0	0.0	0.0	0.0																					
	7	0.0	0.0	0.0	0.0	0.0	0.0																					
	8	0.0	0.0	0.0	0.0	0.0	0.0																					
	9	0.0	0.0	0.0	0.0	0.0	0.0																					
日合計		182.0	168.0	94.0	85.0	95.0	142.8																					
29日	9-10																											
	11																											
	12																											
	13																											
	14																											
	15																											
	16																											
	17																											
	18																											
	19																											
	20																											
	21																											
	22																											
	23																											
	0																											
	1																											
	2																											
	3																											
	4																											
	5																											
	6																											
	7																											
	8																											
	9																											
日合計																												
※総雨量		285.0	268.0	178.0	167.0	181.0	264.3																					

*総雨量は一連降雨の最終日のみ合計

様式１－９

中部地方整備局　木曽川水系　対象洪水観測所時間雨量表

洪水		S63.9.25																									
日	時	高根 国交省	胡桃島 国交省	大西 国交省	湯屋 国交省	下呂 国交省	大原 国交省	小川 国交省	和良 国交省	神土 国交省	黒川 国交省	三川 国交省	今渡 国交省	上麻生 国交省	神淵 国交省	小坊 国交省	カジヤ 国交省	濁河 国交省	上呂 国交省	小和知 国交省	成山 国交省	御嵩 国交省	御岳山 国交省	赤沢 国交省	阿寺 国交省	川上 国交省
23日	9-10	0.0	0.0	0.0	0.0	0.0	0.0	0.0	0.0	0.0	0.0	0.0	0.0	0.0	0.0											
	11	0.0	0.0	0.0	0.0	0.0	0.0	0.0	0.0	0.0	0.0	0.0	0.0	0.0	0.0											
	12	0.0	0.0	0.0	0.0	0.0	0.0	0.0	0.0	0.0	0.0	0.0	0.0	0.0	0.0											
	13	0.0	0.0	0.0	0.0	0.0	0.0	0.0	0.0	0.0	0.0	0.0	0.0	0.0	0.0											
	14	0.0	0.0	0.0	0.0	0.0	0.0	0.0	0.0	0.0	0.0	0.0	0.0	0.0	0.0											
	15	0.0	0.0	0.0	0.0	0.0	0.0	0.0	0.0	0.0	0.0	0.0	0.0	0.0	0.0											
	16	0.0	0.0	0.0	0.0	0.0	0.0	0.0	0.0	0.0	0.0	0.0	0.0	0.0	0.0											
	17	0.0	0.0	0.0	0.0	0.0	0.0	0.0	0.0	0.0	0.0	0.0	0.5	0.0	0.0											
	18	0.0	0.0	0.0	0.0	0.0	0.0	0.0	0.0	0.0	0.0	0.0	0.0	0.0	0.0											
	19	0.0	0.0	0.0	0.0	0.0	0.0	0.0	0.0	0.0	0.0	0.0	0.5	0.0	0.0											
	20	0.0	0.0	0.0	0.0	0.0	0.0	0.0	0.0	0.0	0.0	0.0	0.0	0.0	0.0											
	21	0.0	0.0	0.0	0.0	0.0	0.0	0.0	0.0	0.0	0.0	0.0	2.5	0.0	0.0											
	22	0.0	0.0	0.0	0.0	0.0	0.0	0.0	0.0	0.0	0.0	0.0	3.5	0.5	0.0											
	23	0.0	0.0	0.0	0.0	0.0	0.0	0.0	0.0	0.0	0.0	0.0	0.5	2.0	1.0											
	0	0.0	0.0	0.0	0.0	0.0	0.0	0.0	0.0	0.0	0.0	0.0	0.5	0.0	0.5											
	1	0.0	0.0	0.0	0.0	0.0	0.0	0.0	1.5	0.0	0.0	0.0	0.0	0.5	0.5											
	2	0.0	0.0	0.0	0.0	0.5	0.0	0.5	1.0	0.0	0.0	0.0	0.0	0.0	1.0											
	3	0.0	0.0	0.0	0.5	0.5	0.0	0.0	0.0	0.0	0.0	0.0	0.0	0.0	0.0											
	4	0.5	0.5	0.0	0.0	0.0	0.0	0.0	0.0	0.0	0.0	0.0	0.0	0.0	0.0											
	5	0.0	0.0	0.5	0.0	0.0	1.5	0.0	0.0	0.0	0.0	0.0	0.0	0.0	0.0											
	6	0.0	0.0	1.0	0.0	0.0	1.5	0.5	0.0	0.5	0.0	0.0	0.5	0.5	0.5											
	7	0.0	0.5	1.0	0.5	1.5	1.0	0.0	0.5	0.5	1.0	0.5	0.5	0.5	0.5											
	8	0.0	1.0	2.5	1.0	0.5	1.5	1.0	0.0	1.5	1.0	0.5	0.5	0.5	0.0											
	9	0.5	0.5	1.5	0.0	0.5	2.0	0.0	0.0	1.0	1.0	1.0	1.5	0.5	0.5											
日合計		1.0	2.5	6.5	2.0	3.5	7.5	2.0	3.0	3.5	3.0	2.0	11.0	5.0	4.5											
24日	9-10	0.0	0.0	1.0	0.5	0.5	5.0	0.5	0.5	0.5	1.0	1.0	0.5	1.0	0.5											
	11	1.0	1.5	3.0	1.0	1.5	5.0	1.0	1.0	2.0	1.0	1.5	2.0	1.0	0.5											
	12	2.0	2.5	1.5	1.5	2.5	5.5	3.0	2.5	2.0	1.5	1.0	0.0	1.5	2.5											
	13	2.5	4.5	3.0	6.0	7.0	6.5	9.5	3.0	3.0	3.0	2.0	0.5	1.0	1.0											
	14	5.0	9.0	6.5	5.5	3.5	7.0	1.5	1.0	0.5	0.5	0.5	0.5	2.0	0.5											
	15	0.5	0.5	2.5	0.0	1.0	7.0	4.0	2.5	1.5	3.5	0.0	0.0	0.0	0.5											
	16	1.5	1.5	5.0	2.0	4.5	6.0	12.5	0.5	1.0	0.5	1.0	1.0	1.0	0.5											
	17	1.0	2.5	7.5	5.0	3.5	13.0	10.0	6.0	2.5	2.0	1.0	1.0	1.0	1.5											
	18	3.5	4.0	5.5	4.5	8.0	7.5	4.5	7.0	2.5	2.5	2.0	2.0	2.5	2.5											
	19	2.0	1.5	1.5	1.5	3.5	1.5	4.0	3.0	3.0	3.0	2.5	2.5	2.5	3.0											
	20	1.0	1.5	1.0	1.5	2.0	2.5	2.5	2.0	2.0	1.5	2.5	2.5	2.5	3.0											
	21	2.0	2.0	1.0	1.5	3.0	2.5	3.5	3.5	3.0	3.0	2.5	3.5	4.0	3.0											
	22	1.5	2.0	1.5	2.5	3.0	2.5	4.0	2.5	2.0	2.0	2.5	1.5	2.5	2.0											
	23	2.0	2.0	1.5	1.5	2.0	1.5	2.5	1.5	1.5	1.0	0.5	0.5	0.5	1.5											
	0	1.0	0.5	1.0	1.5	2.5	2.0	3.0	2.5	2.5	1.5	2.0	2.5	3.0	3.0											
	1	1.5	2.0	0.5	2.5	5.5	2.0	4.5	4.0	8.0	7.0	6.5	4.5	5.5	5.5											
	2	3.5	5.0	4.5	4.0	5.0	3.0	4.5	4.5	7.5	8.0	7.0	8.5	7.0	6.5											
	3	5.5	9.5	6.5	10.5	15.0	9.0	10.5	10.5	8.5	8.0	10.5	13.5	17.0	16.0											
	4	5.5	7.0	7.0	8.0	10.5	5.0	7.5	8.5	10.5	9.0	9.5	5.5	5.5	9.0											
	5	2.0	5.5	5.5	6.5	9.5	7.0	9.0	9.5	7.5	6.0	6.5	3.0	7.5	8.0											
	6	0.5	1.5	5.0	4.0	9.5	5.0	7.5	10.0	9.0	8.0	9.0	4.0	9.0	9.0											
	7	1.0	2.5	9.5	3.0	7.0	11.0	10.0	8.5	10.5	13.0	11.5	7.0	13.0	14.0											
	8	3.5	5.0	13.0	5.5	12.5	12.5	14.0	9.5	13.0	18.5	15.5	8.0	10.5	10.0											
	9	7.5	4.0	10.0	10.0	9.5	14.0	14.5	9.0	7.0	13.0	11.5	8.0	11.5	12.0											
日合計		57.0	77.5	104.5	90.0	132.0	143.5	148.0	113.0	111.0	118.0	110.0	82.5	112.5	115.5											

様式１－９

中部地方整備局　木曽川水系　対象洪水観測所時間雨量表

洪水		S63.9.25																							
日	時	福岡	霧ヶ原	蘭	滑川	滑川第２	浦川	下山沢	長者畑	落合	馬籠	正ヶ根	岡の平	藪原	西野川	福島	三浦	王滝	三留野	福岡（自）	笠置	丸山	桃山	須原	渡合	恵那
		国交省	国交省	国交省	国交省	国交省	国交省	国交省	国交省	国交省	国交省	国交省	国交省	国交省	国交省	国交省	国交省	国交省	国交省	国交省	国交省	国交省	国交省	国交省	国交省
23日	9-10				0.0	0.0	0.0	0.0	0.0	0.0	0.0	0.0	0.0	0.0	0.0	0.0	0.0	0.0	0.0	0.0	0.0	0.0	0.0	0.0	0.0	0.0
	11				0.0	0.0	0.0	0.0	0.0	0.0	0.0	0.0	0.0	0.0	0.0	0.0	0.0	0.0	0.0	0.0	0.0	0.0	0.0	0.0	0.0	0.0
	12				0.0	0.0	0.0	0.0	0.0	0.0	0.0	0.0	0.0	0.0	0.0	0.0	0.0	0.0	0.0	0.0	0.0	0.0	0.0	0.0	0.0	0.0
	13				0.0	0.0	0.0	0.0	0.0	0.0	0.0	0.0	0.0	0.0	0.0	0.0	0.0	0.0	0.0	0.0	0.0	0.0	0.0	0.0	0.0	0.0
	14				0.0	0.0	0.0	0.0	0.0	0.0	0.0	0.0	0.0	0.0	0.0	0.0	0.0	0.0	0.0	0.0	0.0	0.0	0.0	0.0	0.0	0.0
	15				0.0	0.0	0.0	0.0	0.0	0.0	0.0	0.0	0.0	0.0	0.0	0.0	0.0	0.0	0.0	0.0	0.0	0.0	0.0	0.0	0.0	0.0
	16				0.0	0.0	0.0	0.0	0.0	0.0	0.0	0.0	0.0	0.0	0.0	0.0	0.0	0.0	0.0	0.0	0.0	0.0	0.0	0.0	0.0	0.0
	17				0.0	0.0	0.0	0.0	0.0	0.0	0.0	0.0	0.0	0.0	0.0	0.0	0.0	0.0	0.0	0.0	0.0	0.0	0.0	0.0	0.0	0.0
	18				0.0	0.0	0.0	0.0	0.0	0.0	0.0	0.0	0.0	0.0	0.0	0.0	0.0	0.0	0.0	0.0	0.0	0.0	0.0	0.0	0.0	0.0
	19				0.0	0.0	0.0	0.0	0.0	0.0	0.0	0.0	0.0	0.0	0.0	0.0	0.0	0.0	0.0	0.0	0.0	0.0	0.0	0.0	0.0	0.0
	20				0.0	0.0	0.0	0.0	0.0	0.0	0.0	0.0	0.0	0.0	0.0	0.0	0.0	0.0	0.0	0.0	0.0	0.0	0.0	0.0	0.0	0.5
	21				0.0	0.0	0.0	0.0	0.0	0.0	0.0	0.0	0.0	0.0	0.0	0.0	0.0	0.0	0.0	0.0	0.0	0.0	0.0	0.0	0.0	0.0
	22				0.0	0.0	0.0	0.0	0.0	0.0	0.0	0.0	0.0	0.0	0.0	0.0	0.0	0.0	0.0	0.0	0.0	0.5	0.0	0.0	0.0	0.0
	23				0.0	0.0	0.0	0.0	0.0	0.0	0.0	0.0	0.0	0.0	0.0	0.0	0.0	0.0	0.0	0.0	0.0	0.0	0.0	0.0	0.0	0.0
	0				0.0	0.0	0.0	0.0	0.0	0.0	0.0	0.0	0.0	0.0	0.0	0.0	0.0	0.0	0.0	0.0	0.0	0.0	0.0	0.0	0.0	0.0
	1				0.0	0.0	0.0	0.0	0.0	0.0	0.0	0.0	0.0	0.0	0.0	0.0	0.0	0.0	0.0	0.0	0.0	0.0	0.0	0.0	0.0	0.0
	2				0.0	0.0	0.0	0.0	0.0	0.0	0.0	0.0	0.0	0.0	0.0	0.0	0.0	0.0	0.0	0.0	0.0	0.0	0.0	0.0	0.0	0.0
	3				0.0	0.0	0.0	0.0	0.0	0.0	0.0	0.5	0.0	0.0	0.0	0.0	0.0	0.0	0.0	0.0	0.0	0.0	0.5	0.0	0.0	1.0
	4				0.0	0.5	0.5	0.0	0.0	0.0	0.0	0.0	0.0	0.0	0.0	0.0	0.5	0.0	0.0	0.0	0.0	0.0	0.0	0.0	0.0	0.0
	5				0.0	0.0	0.0	0.0	0.5	0.0	0.0	0.0	0.0	0.0	0.0	0.0	0.0	0.0	0.0	0.5	0.0	0.0	0.0	0.5	0.5	1.0
	6				0.5	0.5	0.0	0.5	0.5	1.0	1.0	2.0	0.0	0.0	0.0	0.0	0.0	0.0	2.0	1.5	1.0	1.0	0.0	0.0	0.5	2.0
	7				1.0	1.0	1.0	1.5	3.5	1.5	2.0	2.0	0.0	0.5	0.5	1.5	2.0	1.5	5.5	2.0	4.0	0.5	1.0	0.5	2.0	1.5
	8				3.0	3.0	5.5	5.5	5.0	2.0	3.5	2.0	1.0	1.5	1.0	2.5	1.5	1.5	3.5	5.5	2.5	1.0	3.0	4.5	2.0	2.5
	9				4.0	5.5	4.0	3.5	4.5	2.0	1.5	4.5	1.0	1.0	1.5	1.5	0.5	0.5	2.5	1.5	0.5	0.5	3.5	3.5	2.0	7.0
日合計					8.5	10.5	11.0	11.0	14.0	6.5	8.0	11.0	2.0	3.0	3.0	5.5	4.5	5.5	13.5	10.0	8.5	2.5	8.0	9.5	6.0	15.5
24日	9-10				8.5	8.0	3.0	2.0	2.5	2.0	3.5	3.5	2.0	2.0	0.5	2.0	0.5	0.0	1.5	1.5	0.5	1.5	7.0	6.5	1.5	8.0
	11				2.5	3.0	2.0	2.5	2.5	2.0	1.0	1.0	1.0	2.0	1.0	1.0	2.0	0.5	1.5	0.5	0.5	0.5	1.5	2.0	2.0	1.5
	12				2.0	4.0	1.5	1.0	1.0	1.5	1.0	1.0	2.0	3.5	1.0	1.5	3.0	2.5	2.5	1.5	1.5	1.5	2.0	2.0	3.5	3.0
	13				3.5	4.5	2.5	3.0	2.0	1.0	2.0	2.0	3.0	6.0	1.5	3.5	4.0	3.0	3.0	2.0	2.5	0.5	2.5	2.0	4.5	4.0
	14				2.0	3.0	2.5	2.5	1.0	3.0	3.5	4.0	6.0	4.0	1.0	3.5	2.0	1.5	3.0	1.5	1.0	1.0	2.5	1.0	1.5	1.5
	15				5.5	6.0	3.0	4.5	3.5	3.0	1.5	1.0	1.0	4.5	0.0	4.0	3.0	2.5	2.5	12.0	0.5	0.5	6.0	7.5	6.0	9.0
	16				2.5	3.5	2.0	2.0	2.5	1.0	2.5	3.0	4.0	3.5	4.5	3.5	1.0	1.5	4.0	1.0	1.5	1.0	2.0	1.5	3.0	8.5
	17				4.0	4.5	3.5	4.0	3.5	4.0	3.5	2.5	1.0	4.5	1.5	2.5	3.5	2.0	2.0	3.0	1.5	1.0	4.0	5.5	4.0	4.5
	18				2.0	2.0	1.5	2.0	2.0	2.0	2.0	2.5	4.0	5.0	2.5	3.5	4.5	2.0	3.0	2.0	3.0	2.0	2.5	3.0	3.0	4.0
	19				2.0	1.5	2.5	2.0	2.0	3.0	3.0	2.5	2.0	2.0	1.5	1.5	3.0	2.5	2.5	4.0	3.5	2.0	1.5	2.0	3.0	4.0
	20				2.5	2.5	2.0	1.5	2.5	2.0	2.0	1.5	2.0	2.0	1.5	2.5	2.5	2.0	3.0	3.0	1.5	2.5	2.5	2.5	5.0	2.5
	21				3.0	2.0	2.5	2.5	2.0	1.5	2.5	2.5	3.0	3.0	2.0	2.5	3.5	3.0	3.0	3.0	3.0	3.5	3.0	2.5	5.5	3.5
	22				3.0	2.5	3.0	2.5	3.0	3.5	3.0	3.0	2.0	3.0	1.5	3.0	2.5	2.5	1.5	2.5	2.0	1.5	2.5	3.0	3.0	5.0
	23				2.5	2.5	1.5	2.0	1.5	2.5	2.0	1.0	3.0	2.0	2.5	1.5	2.0	2.0	2.0	1.5	1.0	0.5	2.0	2.0	2.0	3.0
	0				1.5	1.5	2.0	1.5	1.0	0.5	1.5	2.0	1.0	1.0	1.0	1.0	2.5	1.0	5.0	2.0	2.5	3.0	1.5	1.5	4.5	4.0
	1				5.0	4.5	5.0	5.0	3.0	6.5	7.0	5.5	3.0	4.0	3.0	4.5	5.5	4.0	5.0	6.0	7.0	6.5	4.5	5.0	8.5	8.5
	2				8.0	6.5	3.5	4.0	3.0	6.5	5.5	4.5	7.0	7.5	6.0	7.5	7.0	7.5	3.5	4.0	5.5	6.5	6.0	5.5	9.0	5.5
	3				5.0	5.0	3.0	3.0	3.0	5.0	3.5	6.0	7.0	5.6	8.5	5.5	11.5	8.5	10.5	6.0	12.5	12.5	5.0	4.0	5.5	8.5
	4				7.0	8.5	5.5	4.0	3.0	3.0	2.5	4.0	10.0	8.1	9.5	8.0	13.5	9.5	4.0	7.5	4.5	5.0	7.0	6.5	17.0	12.0
	5				4.5	4.5	2.5	3.0	2.0	1.5	4.0	5.0	11.0	4.5	8.0	8.0	7.5	5.5	2.5	3.5	3.0	3.0	5.0	4.5	9.5	12.5
	6				4.5	5.5	3.5	6.0	2.5	5.5	3.5	3.0	7.0	3.0	6.5	4.5	5.5	4.0	10.0	4.5	3.5	8.0	6.5	5.0	15.0	10.5
	7				7.5	9.5	9.5	7.0	4.5	5.0	8.5	9.5	8.0	4.0	7.5	4.0	9.0	8.0	15.5	17.0	23.0	14.0	8.0	8.5	12.0	21.5
	8				10.5	11.0	9.5	12.5	6.5	11.5	14.0	12.0	14.0	9.5	11.5	6.0	16.0	13.0	13.0	13.0	18.0	10.5	13.0	14.0	20.5	25.0
	9				7.5	7.5	9.0	11.5	9.5	11.5	13.5	11.5	7.0	2.5	4.0	4.5	7.5	6.5	7.5	20.5	25.5	8.0	12.0	9.0	14.0	26.5
日合計					106.5	113.5	86.0	91.5	69.5	88.5	96.5	94.0	111.0	96.7	88.0	89.5	122.5	95.0	111.5	123.0	128.5	96.5	110.0	106.5	163.0	196.5

様式１－９

中部地方整備局　木曽川水系　対象洪水観測所時間雨量表

洪水　S63.9.25

日	時	岩村 国交省	大井 国交省	根の上 国交省	付知 国交省	木祖 国交省	船山 気象庁	久々野 気象庁	宮ノ前 気象庁	気象庁 高根 気象庁	高城山 気象庁	萩原 気象庁	宮地 気象庁	金山 気象庁	気象庁 付知 気象庁	三界山 気象庁	見行山 気象庁	気象庁 黒川 気象庁	伽藍 気象庁	美濃加茂 気象庁	可児川 気象庁	柄石峠 気象庁	気象庁 恵那 気象庁	中津川 気象庁	三森山 気象庁	気象庁 丸山 気象庁
23日	9-10	0.0	0.0	0.0	0.0		0.0		0.0			0.0	0.0	0.0	0.0			0.0	0.0	0.0		0.0	0.0	0.0	0.0	
	11	0.0	0.0	0.0	0.0		0.0		0.0			0.0	0.0	0.0	0.0			0.0	0.0	0.0		0.0	0.0	0.0	0.0	
	12	0.0	0.0	0.0	0.0		0.0		0.0			0.0	0.0	0.0	0.0			0.0	0.0	0.0		0.0	0.0	0.0	0.0	
	13	0.0	0.0	0.0	0.0		0.0		0.0			0.0	0.0	0.0	0.0			0.0	0.0	0.0		0.0	0.0	0.0	0.0	
	14	0.0	0.0	0.0	0.0		0.0		0.0			0.0	0.0	0.0	0.0			0.0	0.0	0.0		0.0	0.0	0.0	0.0	
	15	0.0	0.0	0.0	0.0		0.0		0.0			0.0	0.0	0.0	0.0			0.0	0.0	0.0		0.0	0.0	0.0	0.0	
	16	0.0	0.0	0.0	0.0		0.0		0.0			0.0	0.0	0.0	0.0			0.0	0.0	0.0		0.0	0.0	0.0	0.0	
	17	0.0	0.0	0.0	0.0		0.0		0.0			0.0	0.0	0.0	0.0			0.0	0.0	0.0		0.0	0.0	0.0	0.0	
	18	0.0	0.0	0.0	0.0		0.0		0.0			0.0	0.0	0.0	0.0			0.0	0.0	0.0		0.0	0.0	0.0	0.0	
	19	0.0	0.0	0.0	0.0		0.0		0.0			0.0	0.0	0.0	1.0			0.0	0.0	0.0		0.0	0.0	0.0	0.0	
	20	0.0	0.0	0.0	1.0		0.0		0.0			0.0	0.0	0.0	0.0			0.0	0.0	0.0		0.0	0.0	0.0	0.0	
	21	0.0	0.0	0.0	0.0		0.0		0.0			0.0	0.0	0.0	0.0			0.0	0.0	2.0		0.0	0.0	0.0	0.0	
	22	0.0	0.0	0.0	0.0		0.0		0.0			0.0	0.0	0.0	0.0			0.0	0.0	2.0		0.0	0.0	0.0	0.0	
	23	0.0	0.0	0.0	0.0		0.0		0.0			0.0	0.0	0.0	0.0			0.0	0.0	0.0		0.0	0.0	0.0	0.0	
	0	0.0	0.0	0.0	0.0		0.0		0.0			0.0	0.0	0.0	0.0			0.0	0.0	1.0		1.0	0.0	0.0	0.0	
	1	0.0	0.0	0.0	0.0		0.0		0.0			0.0	0.0	0.0	0.0			0.0	0.0	0.0		0.0	0.0	0.0	0.0	
	2	0.5	0.0	0.0	0.0		0.0		0.0			0.0	0.0	0.0	0.0			0.0	0.0	0.0		0.0	0.0	0.0	1.0	
	3	0.5	0.0	0.0	0.0		0.0		0.0			1.0	0.0	0.0	0.0			0.0	0.0	0.0		0.0	0.0	0.0	0.0	
	4	0.0	0.0	0.0	0.0		0.0		0.0			0.0	0.0	0.0	0.0			0.0	0.0	0.0		0.0	0.0	0.0	0.0	
	5	0.5	0.0	0.0	0.0		2.0		0.0			0.0	0.0	0.0	0.0			0.0	0.0	0.0		0.0	1.0	0.0	1.0	
	6	2.0	0.0	1.0	0.0		0.0		0.0			0.0	0.0	1.0	1.0			1.0	0.0	1.0		1.0	1.0	1.0	3.0	
	7	1.5	5.0	2.0	1.0		1.0		1.0			1.0	2.0	0.0	1.0			0.0	0.0	0.0		3.0	4.0	3.0	1.0	
	8	3.5	7.0	2.0	3.0		2.0		0.0			0.0	1.0	0.0	3.0			1.0	2.0	0.0		1.0	7.0	3.0	3.0	
	9	4.0	1.0	3.0	1.0		1.0		1.0			1.0	0.0	0.0	1.0			1.0	0.0	1.0		0.0	1.0	2.0	11.0	
日合計		12.5	13.0	8.0	6.0		6.0		2.0			3.0	3.0	1.0	7.0			3.0	2.0	7.0		6.0	14.0	9.0	20.0	
24日	9-10	1.5	1.0	2.0	2.0		2.0		0.0			0.0	0.0	1.0	2.0			1.0	1.0	0.0		1.0	1.0	2.0	4.0	
	11	1.0	1.0	2.0	1.0		5.0		2.0			2.0	2.0	1.0	1.0			2.0	1.0	1.0		0.0	1.0	1.0	2.0	
	12	1.5	1.0	1.0	1.0		4.0		3.0			3.0	2.0	2.0	2.0			1.0	2.0	2.0		3.0	1.0	1.0	3.0	
	13	2.5	3.0	2.0	7.0		4.0		4.0			8.0	4.0	2.0	6.0			2.0	3.0	0.0		0.0	2.0	2.0	2.0	
	14	4.5	9.0	6.0	0.0		6.0		10.0			2.0	0.0	1.0	1.0			1.0	1.0	0.0		1.0	7.0	3.0	1.0	
	15	0.5	5.0	1.0	3.0		4.0		1.0			1.0	2.0	0.0	2.0			2.0	1.0	1.0		1.0	1.0	1.0	9.0	
	16	5.5	1.0	3.0	1.0		12.0		1.0			3.0	1.0	1.0	1.0			1.0	1.0	0.0		1.0	1.0	1.0	9.0	
	17	2.5	4.0	4.0	3.0		9.0		2.0			6.0	3.0	1.0	3.0			1.0	2.0	1.0		1.0	2.0	3.0	4.0	
	18	2.5	2.0	2.0	4.0		7.0		4.0			8.0	2.0	3.0	3.0			3.0	2.0	2.0		4.0	2.0	2.0	4.0	
	19	2.5	4.0	3.0	3.0		1.0		2.0			3.0	4.0	3.0	4.0			3.0	2.0	3.0		2.0	4.0	3.0	2.0	
	20	1.5	3.0	1.0	2.0		1.0		2.0			2.0	2.0	2.0	2.0			2.0	2.0	3.0		1.0	4.0	2.0	2.0	
	21	2.0	2.0	3.0	3.0		2.0		1.0			3.0	3.0	3.0	3.0			3.0	4.0	3.0		4.0	2.0	2.0	4.0	
	22	3.0	3.0	3.0	2.0		1.0		2.0			3.0	2.0	2.0	3.0			2.0	2.0	2.0		2.0	3.0	3.0	5.0	
	23	1.0	1.0	2.0	2.0		2.0		2.0			2.0	2.0	2.0	1.0			1.0	0.0	1.0		1.0	1.0	2.0	2.0	
	0	2.0	2.0	2.0	3.0		1.0		1.0			2.0	2.0	2.0	3.0			2.0	3.0	3.0		2.0	2.0	1.0	3.0	
	1	6.5	7.0	7.0	7.0		1.0		2.0			4.0	5.0	5.0	8.0			6.0	5.0	6.0		7.0	6.0	7.0	6.0	
	2	3.0	5.0	3.0	7.0		4.0		4.0			5.0	5.0	5.0	7.0			8.0	7.0	6.0		9.0	4.0	6.0	3.0	
	3	8.5	7.0	5.0	8.0		7.0		9.0			12.0	12.0	15.0	9.0			11.0	10.0	17.0		9.0	7.0	5.0	8.0	
	4	5.5	4.0	2.0	10.0		8.0		8.0			9.0	12.0	11.0	11.0			8.0	7.0	6.0		5.0	5.0	2.0	8.0	
	5	8.5	1.0	3.0	6.0		6.0		5.0			7.0	7.0	7.0	6.0			6.0	3.0	3.0		2.0	3.0	4.0	12.0	
	6	5.5	2.0	2.0	6.0		5.0		2.0			5.0	7.0	6.0	5.0			8.0	8.0	4.0		3.0	1.0	1.0	9.0	
	7	19.5	14.0	9.0	9.0		9.0		3.0			4.0	7.0	7.0	9.0			12.0	15.0	10.0		16.0	9.0	8.0	20.0	
	8	16.0	13.0	10.0	19.0		9.0		6.0			10.0	12.0	7.0	17.0			17.0	13.0	7.0		15.0	10.0	11.0	22.0	
	9	20.5	24.0	12.0	11.0		14.0		5.0			14.0	5.0	10.0	9.0			10.0	10.0	7.0		14.0	20.0	12.0	20.0	
日合計		127.5	119.0	90.0	120.0		124.0		81.0			118.0	103.0	99.0	118.0			113.0	105.0	88.0		104.0	99.0	85.0	164.0	

様式１－９

中部地方整備局　木曽川水系　対象洪水観測所時間雨量表

洪水　S63.9.25

日	時	八百津 気象庁	加子母 気象庁	久田見 気象庁	奥屋 気象庁	新田 気象庁	気象庁 濁河 気象庁	カオレ 気象庁	開田 気象庁	気象庁 桃山 気象庁	南木曽 気象庁	三岳 気象庁	木曽福島 気象庁	気象庁 赤沢 気象庁	恵那山 気象庁	気象庁 御岳山 気象庁	気象庁 須原 気象庁	摺古木山 気象庁	野麦峠 気象庁	牧尾ダム 水機構	ウグイ川 水機構	三笠 水機構	池の越 水機構	阿木川ダム 水機構	狸沢 水機構	大根木 水機構
23日	9-10								0.0		0.0		0.0			0.0	0.0			0.0	0.0	0.0		0.0	0.0	0.0
	11								0.0		0.0		0.0			0.0	0.0			0.0	0.0	0.0		0.0	0.0	0.0
	12								0.0		0.0		0.0			0.0	0.0			0.0	0.0	0.0		0.0	0.0	0.0
	13								0.0		0.0		0.0			0.0	0.0			0.0	0.0	0.0		0.0	0.0	0.0
	14								0.0		0.0		0.0			0.0	0.0			0.0	0.0	0.0		0.0	0.0	0.0
	15								0.0		0.0		0.0			0.0	0.0			0.0	0.0	0.0		0.0	0.0	0.0
	16								0.0		0.0		0.0			0.0	0.0			0.0	0.0	0.0		0.0	0.0	0.0
	17								0.0		0.0		0.0			0.0	0.0			0.0	0.0	0.0		0.0	1.0	0.0
	18								0.0		0.0		0.0			0.0	0.0			0.0	0.0	0.0		0.0	0.0	0.0
	19								0.0		0.0		0.0			0.0	0.0			0.0	0.0	0.0		0.0	0.0	0.0
	20								0.0		0.0		0.0			0.0	0.0			0.0	0.0	0.0		0.0	1.0	0.0
	21								0.0		0.0		0.0			0.0	0.0			0.0	0.0	0.0		0.0	3.0	0.0
	22								0.0		0.0		0.0			0.0	0.0			0.0	0.0	0.0		0.0	1.0	0.0
	23								0.0		0.0		0.0			0.0	0.0			0.0	0.0	0.0		0.0	3.0	0.0
	0								0.0		0.0		0.0			0.0	0.0			0.0	0.0	0.0		0.0	0.0	0.0
	1								0.0		0.0		0.0			0.0	0.0			0.0	0.0	0.0		0.0	0.0	0.0
	2								0.0		0.0		0.0			1.0	0.0			0.0	0.0	0.0		0.0	1.0	1.0
	3								0.0		0.0		0.0			2.0	0.0			0.0	0.0	1.0		0.6	0.0	0.0
	4								0.0		0.0		0.0			0.0	0.0			0.0	1.0	1.0		0.0	0.0	0.0
	5								0.0		0.0		0.0			0.0	0.0			0.0	0.0	0.0		0.0	1.0	1.0
	6								0.0		0.0		0.0			1.0	0.0			1.0	0.0	0.0		1.4	3.0	3.0
	7								1.0		2.0		1.0			3.0	0.0			1.0	2.0	2.0		2.7	1.0	1.0
	8								1.0		5.0		2.0			4.0	0.0			1.0	2.0	3.0		3.8	3.0	3.0
	9								1.0		4.0		2.0			2.0	0.0			2.0	2.0	1.0		3.1	14.0	8.0
日合計									3.0		11.0		5.0			13.0	0.0			5.0	7.0	8.0		11.6	32.0	17.0
24日	9-10								1.0		3.0		2.0			1.0	0.0			1.0	2.0	0.0		1.1	3.0	1.0
	11								0.0		2.0		1.0			1.0	欠			1.0	1.0	1.0		1.1	1.0	1.0
	12								1.0		1.0		2.0			3.0	欠			2.0	4.0	2.0		1.6	2.0	3.0
	13								2.0		3.0		4.0			6.0	欠			3.0	10.0	2.0		2.2	3.0	1.0
	14								1.0		2.0		3.0			3.0	欠			3.0	1.0	1.0		4.9	1.0	1.0
	15								0.0		3.0		4.0			1.0	欠			2.0	4.0	1.0		2.0	3.0	1.0
	16								5.0		2.0		3.0			3.0	欠			2.0	2.0	2.0		3.1	9.0	4.0
	17								2.0		5.0		2.0			5.0	欠			2.0	3.0	1.0		3.4	4.0	3.0
	18								2.0		2.0		4.0			6.0	欠			3.0	4.0	3.0		2.0	3.0	3.0
	19								2.0		2.0		1.0			5.0	欠			3.0	4.0	3.0		2.6	2.0	2.0
	20								1.0		3.0		3.0			3.0	欠			2.0	3.0	3.0		2.1	2.0	1.0
	21								3.0		3.0		3.0			6.0	欠			3.0	3.0	3.0		2.1	3.0	4.0
	22								1.0		3.0		3.0			4.0	欠			2.0	2.0	3.0		3.0	4.0	2.0
	23								3.0		2.0		1.0			3.0	欠			2.0	2.0	2.0		1.1	1.0	1.0
	0								0.0		1.0		1.0			3.0	欠			1.0	2.0	1.0		2.0	3.0	1.0
	1								4.0		5.0		5.0			6.0	欠			4.0	5.0	3.0		6.4	6.0	7.0
	2								5.0		4.0		7.0			7.0	欠			6.0	10.0	5.0		2.9	3.0	3.0
	3								9.0		3.0		6.0			13.0	欠			7.0	8.0	6.0		7.3	9.0	7.0
	4								10.0		12.0		8.0			14.0	欠			8.0	12.0	4.0		4.3	8.0	4.0
	5								7.0		3.0		8.0			14.0	欠			7.0	10.0	4.0		4.4	10.0	6.0
	6								6.0		4.0		5.0			10.0	欠			5.0	8.0	2.0		4.5	8.0	6.0
	7								9.0		12.0		5.0			15.0	欠			6.0	14.0	4.0		15.2	21.0	18.0
	8								13.0		15.0		8.0			22.0	欠			10.0	21.0	4.0		12.6	21.0	16.0
	9								5.0		15.0		4.0			12.0	欠			5.0	11.0	3.0		18.0	22.0	12.0
日合計									92.0		110.0		93.0			166.0	欠			90.0	146.0	63.0		109.9	152.0	108.0

様式１－９

中部地方整備局　木曽川水系　対象洪水観測所時間雨量表

洪水		S63.9.25																							
日	時	水機構 岩村 水機構	岩屋 水機構	水機構 西村 水機構	弓掛 水機構	数河 水機構	水機構 川上 水機構	日出雲 水機構	楢谷 水機構	ワサビ沢 水機構	池の沢 水機構	味噌川ダムサイト 水機構	味噌川 ダム地点 水機構	野麦 中電	高根第一 ダム 中電	高根第二 ダム 中電	一之宿 中電	秋神ダム 中電	朝日ダム 中電	久々野 ダム 中電	大洞 中電	東上田 ダム 中電	瀬戸第一 えん堤 中電	下原ダム 中電	大船渡 えん堤 中電	七宗 えん堤 中電
23日	9-10	0.0	0.0	0.0	0.0	0.0	0.0	0.0	0.0	0.0	0.0	0.0		0.0	0.0	0.0	0.0	0.0	0.0	0.0	0.0	0.0		0.0	0.0	
	11	0.0	0.0	0.0	0.0	0.0	0.0	0.0	0.0	0.0	0.0	0.0		0.0	0.0	0.0	0.0	0.0	0.0	0.0	0.0	0.0		0.0	0.0	
	12	0.0	0.0	0.0	0.0	0.0	0.0	0.0	0.0	0.0	0.0	0.0		0.0	0.0	0.0	0.0	0.0	0.0	0.0	0.0	0.0		0.0	0.0	
	13	0.0	0.0	0.0	0.0	0.0	0.0	0.0	0.0	0.0	0.0	0.0		0.0	0.0	0.0	0.0	0.0	0.0	0.0	0.0	0.0		0.0	0.0	
	14	0.0	0.0	0.0	0.0	0.0	0.0	0.0	0.0	0.0	0.0	0.0		0.0	0.0	0.0	0.0	0.0	0.0	0.0	0.0	0.0		0.0	0.0	
	15	0.0	0.0	0.0	0.0	0.0	0.0	0.0	0.0	0.0	0.0	0.0		0.0	0.0	0.0	0.0	0.0	0.0	0.0	0.0	0.0		0.0	0.0	
	16	0.0	0.0	0.0	0.0	0.0	0.0	0.0	0.0	0.0	0.0	0.0		0.0	0.0	0.0	0.0	0.0	0.0	0.0	0.0	0.0		0.0	0.0	
	17	0.0	0.0	0.0	0.0	0.0	0.0	0.0	0.0	0.0	0.0	0.0		0.0	0.0	0.0	0.0	0.0	0.0	0.0	0.0	0.0		0.0	0.0	
	18	0.0	0.0	0.0	0.0	0.0	0.0	0.0	0.0	0.0	0.0	0.0		0.0	0.0	0.0	0.0	0.0	0.0	0.0	欠	0.0		0.0	0.0	
	19	0.0	0.0	0.0	0.0	0.0	0.0	0.0	0.0	0.0	0.0	0.0		0.0	0.0	0.0	0.0	0.0	0.0	0.0	欠	0.0		0.0	0.0	
	20	0.0	0.0	0.0	0.0	0.0	0.0	0.0	0.0	0.0	0.0	0.0		0.0	0.0	0.0	0.0	0.0	0.0	0.0	欠	0.0		0.0	0.0	
	21	0.0	0.0	0.0	0.0	0.0	0.0	0.0	0.0	0.0	0.0	0.0		0.0	0.0	0.0	0.0	0.0	0.0	0.0	欠	0.0		0.0	0.0	
	22	0.0	0.0	0.0	0.0	0.0	0.0	0.0	0.0	0.0	0.0	0.0		0.0	0.0	0.0	0.0	0.0	0.0	0.0	欠	0.0		0.0	0.0	
	23	0.0	0.0	0.0	0.0	0.0	0.0	0.0	0.0	0.0	0.0	0.0		0.0	0.0	0.0	0.0	0.0	0.0	0.0	欠	0.0		0.0	0.0	
	0	0.0	0.0	0.0	0.0	0.0	0.0	0.0	0.0	0.0	0.0	0.0		0.0	0.0	0.0	0.0	0.0	0.0	0.0	欠	0.0		0.0	0.0	
	1	0.0	0.0	0.0	0.0	0.0	0.0	0.0	0.0	0.0	0.0	0.0		0.0	0.0	0.0	0.0	0.0	0.0	0.0	欠	0.0		0.0	0.0	
	2	0.0	0.0	1.0	2.0	0.0	0.0	0.0	0.0	0.0	0.0	0.0		0.0	0.0	0.0	0.0	0.0	0.0	0.0	欠	0.0		0.0	0.0	
	3	0.0	0.0	0.0	0.0	1.0	0.0	0.0	0.0	0.0	0.5	0.0		0.0	0.0	0.0	0.0	0.0	0.0	0.0	欠	1.0		0.0	1.0	
	4	1.0	0.0	0.0	0.0	0.0	0.0	0.0	1.0	0.0	0.0	0.0		0.0	1.0	0.0	1.0	0.0	0.0	1.0	欠	0.0		0.0	0.0	
	5	0.0	0.0	0.0	0.0	0.0	1.0	1.0	1.0	0.0	0.0	0.0		0.0	0.0	0.0	0.0	1.0	1.0	1.0	欠	0.0		0.0	0.0	
	6	2.0	0.0	0.0	0.0	0.0	1.0	1.0	1.0	0.5	0.0	0.0		0.0	0.0	0.0	0.0	0.0	1.0	1.0	欠	1.0		0.0	0.0	
	7	2.0	1.0	1.0	1.0	1.0	2.0	1.0	2.0	0.5	1.0	0.5		1.0	0.0	0.0	0.0	0.0	0.0	0.0	欠	0.0		1.0	1.0	
	8	4.0	0.0	1.0	0.0	1.0	1.0	1.0	2.0	2.5	2.0	1.5		0.0	0.0	1.0	1.0	1.0	1.0	1.0	欠	1.0		1.0	0.0	
	9	3.0	0.0	0.0	1.0	0.0	1.0	1.0	2.0	2.0	1.0	1.0		1.0	0.0	0.0	1.0	1.0	1.0	1.0	欠	0.0		0.0	0.0	
日合計		12.0	1.0	3.0	4.0	3.0	6.0	5.0	9.0	5.5	4.5	3.0		2.0	1.0	1.0	3.0	3.0	4.0	5.0	欠	3.0		2.0	2.0	
24日	9-10	1.0	1.0	0.0	0.0	0.0	3.0	2.0	4.0	2.0	1.5	1.5		0.0	0.0	0.0	0.0	1.0	0.0	0.0	欠	1.0		0.0	1.0	
	11	1.0	1.0	2.0	2.0	2.0	6.0	1.0	5.0	1.0	1.5	1.5		0.0	1.0	1.0	1.0	1.0	1.0	1.0	欠	1.0		1.0	1.0	
	12	2.0	1.0	1.0	2.0	3.0	5.0	5.0	4.0	1.5	2.0	2.5		1.0	2.0	2.0	3.0	1.0	1.0	2.0	欠	2.0		2.0	1.0	
	13	2.0	4.0	6.0	7.0	6.0	5.0	5.0	4.0	3.0	4.0	4.0		1.0	2.0	3.0	4.0	4.0	4.0	3.0	欠	7.0		3.0	3.0	
	14	3.0	1.0	1.0	1.0	5.0	10.0	5.0	6.0	5.0	5.0	6.0		7.0	4.0	9.0	12.0	7.0	6.0	6.0	欠	6.0		1.0	1.0	
	15	1.0	0.0	1.0	2.0	2.0	10.0	6.0	12.0	1.0	1.0	2.0		0.0	0.0	1.0	0.0	1.0	1.0	1.0	欠	1.0		0.0	0.0	
	16	4.0	2.0	1.0	2.0	8.0	7.0	3.0	7.0	4.0	4.0	3.5		1.0	2.0	1.0	1.0	1.0	1.0	1.0	欠	3.0		1.0	1.0	
	17	3.0	3.0	4.0	9.0	17.0	10.0	18.0	9.0	2.0	1.5	2.0		0.0	1.0	1.0	3.0	3.0	3.0	4.0	欠	5.0		2.0	1.0	
	18	2.0	5.0	9.0	8.0	6.0	7.0	6.0	6.0	3.0	7.0	9.0		3.0	3.0	2.0	5.0	4.0	4.0	4.0	欠	9.0		3.0	3.0	
	19	3.0	3.0	2.0	3.0	3.0	2.0	3.0	2.0	4.5	4.0	3.0		2.0	2.0	3.0	2.0	2.0	2.0	2.0	欠	2.0		3.0	2.0	
	20	2.0	2.0	3.0	2.0	3.0	2.0	3.0	2.0	1.5	2.0	2.0		1.0	1.0	1.0	1.0	1.0	1.0	1.0	欠	2.0		2.0	3.0	
	21	2.0	3.0	3.0	3.0	2.0	2.0	3.0	2.0	2.0	2.0	2.5		3.0	2.0	2.0	2.0	2.0	1.0	2.0	欠	1.0		3.0	3.0	
	22	3.0	2.0	2.0	3.0	3.0	2.0	4.0	2.0	2.0	2.0	3.0		1.0	2.0	1.0	1.0	2.0	2.0	2.0	欠	3.0		2.0	2.0	
	23	1.0	2.0	3.0	3.0	3.0	2.0	3.0	2.0	2.5	2.5	2.5		2.0	1.0	2.0	2.0	1.0	2.0	2.0	欠	2.0		2.0	2.0	
	0	2.0	2.0	2.0	3.0	2.0	2.0	3.0	2.0	0.5	0.5	1.0		1.0	1.0	1.0	1.0	1.0	1.0	0.0	欠	1.0		2.0	2.0	
	1	6.0	4.0	4.0	4.0	4.0	3.0	3.0	2.0	2.5	3.0	3.0		2.0	2.0	1.0	1.0	1.0	1.0	1.0	欠	2.0		4.0	5.0	
	2	2.0	5.0	5.0	6.0	5.0	4.0	4.0	3.0	4.5	6.0	6.5		4.0	3.0	4.0	5.0	4.0	4.0	5.0	欠	5.0		5.0	5.0	
	3	8.0	13.0	12.0	11.0	9.0	9.0	10.0	7.0	6.5	6.5	6.0		4.0	5.0	6.0	8.0	7.0	7.0	6.0	欠	10.0		14.0	14.0	
	4	6.0	9.0	10.0	10.0	7.0	7.0	5.0	5.0	11.5	8.0	7.5		7.0	7.0	5.0	8.0	8.0	8.0	7.0	欠	8.0		11.0	12.0	
	5	8.0	8.0	8.0	9.0	9.0	6.0	8.0	6.0	6.5	6.0	7.5		2.0	2.0	3.0	6.0	6.0	6.0	6.0	欠	7.0		5.0	7.0	
	6	5.0	8.0	6.0	8.0	5.0	6.0	5.0	8.0	3.5	5.0	5.0		0.0	0.0	0.0	2.0	3.0	3.0	3.0	欠	3.0		5.0	6.0	
	7	17.0	6.0	5.0	7.0	10.0	12.0	9.0	11.0	5.0	7.0	7.5		1.0	1.0	1.0	3.0	6.0	7.0	6.0	欠	3.0		8.0	7.0	
	8	15.0	7.0	7.0	11.0	13.0	11.0	7.0	9.0	7.0	9.5	12.0		2.0	2.0	5.0	7.0	7.0	8.0	9.0	欠	8.0		10.0	8.0	
	9	16.0	5.0	6.0	10.0	10.0	14.0	10.0	12.0	5.5	5.5	7.0		3.0	5.0	6.0	7.0	9.0	10.0	10.0	欠	9.0		4.0	9.0	
日合計		115.0	97.0	103.0	126.0	137.0	147.0	131.0	132.0	88.0	97.0	108.0		48.0	51.0	61.0	85.0	83.0	84.0	84.0	欠	101.0		93.0	99.0	

様式１－９

中部地方整備局　木曽川水系　対象洪水観測所時間雨量表

洪水		S63.9.25																							
日	時	馬瀬川 第二ダム 中電	西村ダム 中電	黒石 中電	名倉 えん堤 中電	上麻生 えん堤 中電	川辺ダム 中電	関電三浦 関電	本谷 関電	水無沢 関電	関電白川 関電	王滝川 関電	関電 西野川 関電	常盤 関電	関電三岳 関電	上小川 関電	下之原 関電	木曽 関電	木曽川 関電	伊奈川 関電	今朝沢 関電	東川 関電	読書 関電	関電阿寺 関電	関電山口 関電	関電落合 関電
23日	9-10	0.0	0.0		0.0	0.0	0.0	0.0	0.0	0.0	0.0	0.0	0.0	0.0	0.0	0.0	0.0	0.0	0.0	0.0	0.0	0.0	0.0	0.0	0.0
	11	0.0	0.0		0.0	0.0	0.0	0.0	0.0	0.0	0.0	0.0	0.0	0.0	0.0	0.0	0.0	0.0	0.0	0.0	0.0	0.0	0.0	0.0	0.0
	12	0.0	0.0		0.0	0.0	0.0	0.0	0.0	0.0	0.0	0.0	0.0	0.0	0.0	0.0	0.0	0.0	0.0	0.0	0.0	0.0	0.0	0.0	0.0
	13	0.0	0.0		0.0	0.0	0.0	0.0	0.0	0.0	0.0	0.0	0.0	0.0	0.0	0.0	0.0	0.0	0.0	0.0	0.0	0.0	0.0	0.0	0.0
	14	0.0	0.0		0.0	0.0	0.0	0.0	0.0	0.0	0.0	0.0	0.0	0.0	0.0	0.0	0.0	0.0	0.0	0.0	0.0	0.0	0.0	0.0	0.0
	15	0.0	0.0		0.0	0.0	0.0	0.0	0.0	0.0	0.0	0.0	0.0	0.0	0.0	0.0	0.0	0.0	0.0	0.0	0.0	0.0	0.0	0.0	0.0
	16	0.0	0.0		0.0	0.0	0.0	0.0	0.0	0.0	0.0	0.0	0.0	0.0	0.0	0.0	0.0	0.0	0.0	0.0	0.0	0.0	0.0	0.0	0.0
	17	0.0	0.0		0.0	0.0	1.0	0.0	0.0	0.0	0.0	0.0	0.0	0.0	0.0	0.0	0.0	0.0	0.0	0.0	0.0	0.0	0.0	0.0	0.0
	18	0.0	0.0		0.0	0.0	0.0	0.0	0.0	0.0	0.0	0.0	0.0	0.0	0.0	0.0	0.0	0.0	0.0	0.0	0.0	0.0	0.0	0.0	0.0
	19	0.0	0.0		0.0	0.0	0.0	0.0	0.0	0.0	0.0	0.0	0.0	0.0	0.0	0.0	0.0	0.0	0.0	0.0	0.0	0.0	0.0	0.0	0.0
	20	0.0	0.0		0.0	0.0	0.0	0.0	0.0	0.0	0.0	0.0	0.0	0.0	0.0	0.0	0.0	0.0	0.0	0.0	0.0	0.0	0.0	0.0	0.0
	21	0.0	0.0		0.0	0.0	2.0	0.0	0.0	0.0	0.0	0.0	0.0	0.0	0.0	0.0	0.0	0.0	0.0	0.0	0.0	0.0	0.0	0.0	0.0
	22	0.0	0.0		0.0	0.0	9.0	0.0	0.0	0.0	0.0	0.0	0.0	0.0	0.0	0.0	0.0	0.0	0.0	0.0	0.0	0.0	0.0	0.0	0.0
	23	0.0	0.0		0.0	1.0	1.0	0.0	0.0	0.0	0.0	0.0	0.0	0.0	0.0	0.0	0.0	0.0	0.0	0.0	0.0	0.0	0.0	0.0	0.0
	0	0.0	0.0		0.0	0.0	0.0	0.0	0.0	0.0	0.0	0.0	0.0	0.0	0.0	0.0	0.0	0.0	0.0	0.0	0.0	0.0	0.0	0.0	0.0
	1	0.0	0.0		0.0	0.0	0.0	0.0	0.0	0.0	0.0	0.0	0.0	0.0	0.0	0.0	0.0	0.0	0.0	0.0	0.0	0.0	0.0	0.0	0.0
	2	0.0	0.0		0.0	0.0	0.0	0.0	0.0	0.0	0.0	1.0	0.0	0.0	0.0	0.0	0.0	0.0	0.0	0.0	0.0	0.0	0.0	0.0	0.0
	3	1.0	0.0		0.0	0.0	0.0	0.0	0.0	0.0	0.0	0.0	0.0	0.0	0.0	0.0	0.0	0.0	0.0	0.0	0.0	0.0	0.0	0.0	0.0
	4	0.0	0.0		0.0	0.0	0.0	0.0	0.0	0.0	0.0	0.0	0.0	0.0	0.0	0.0	0.0	0.0	0.0	0.0	1.0	1.0	0.0	0.0	0.0
	5	0.0	0.0		0.0	0.0	0.0	0.0	0.0	0.0	0.0	0.0	0.0	0.0	0.0	0.0	0.0	0.0	0.0	0.0	0.0	0.0	0.0	0.0	0.0
	6	1.0	0.0		1.0	1.0	0.0	1.0	0.0	1.0	0.0	0.0	0.0	1.0	1.0	0.0	0.0	0.0	0.0	1.0	0.0	0.0	1.0	0.0	1.0
	7	0.0	0.0		0.0	0.0	1.0	1.0	0.0	0.0	0.0	2.0	1.0	1.0	2.0	0.0	0.0	2.0	2.0	1.0	2.0	1.0	1.0	2.0	1.0	3.0
	8	0.0	1.0		1.0	1.0	0.0	2.0	2.0	3.0	6.0	2.0	1.0	1.0	1.0	2.0	0.0	2.0	2.0	4.0	2.0	4.0	5.0	2.0	7.0	4.0
	9	0.0	0.0		0.0	1.0	0.0	1.0	0.0	1.0	3.0	2.0	1.0	2.0	3.0	1.0	1.0	1.0	1.0	6.0	8.0	7.0	5.0	3.0	3.0	2.0
日合計		2.0	1.0		2.0	4.0	14.0	5.0	2.0	5.0	9.0	7.0	3.0	5.0	7.0	3.0	1.0	5.0	5.0	12.0	13.0	13.0	12.0	7.0	11.0	10.0
24日	9-10	0.0	0.0		1.0	1.0	2.0	0.0	1.0	1.0	1.0	1.0	1.0	1.0	0.0	1.0	1.0	2.0	2.0	3.0	2.0	4.0	4.0	2.0	2.0	3.0
	11	1.0	2.0		1.0	2.0	0.0	2.0	0.0	1.0	2.0	1.0	0.0	1.0	1.0	2.0	0.0	2.0	2.0	3.0	4.0	4.0	1.0	2.0	2.0	1.0
	12	2.0	1.0		1.0	1.0	2.0	3.0	3.0	3.0	3.0	4.0	1.0	3.0	2.0	2.0	2.0	1.0	2.0	3.0	4.0	3.0	2.0	3.0	1.0	1.0
	13	3.0	5.0		2.0	2.0	0.0	4.0	2.0	4.0	8.0	4.0	2.0	2.0	2.0	4.0	2.0	3.0	3.0	2.0	2.0	1.0	4.0	7.0	3.0	2.0
	14	1.0	1.0		1.0	0.0	1.0	2.0	2.0	4.0	1.0	2.0	2.0	2.0	1.0	5.0	0.0	3.0	3.0	2.0	3.0	2.0	1.0	2.0	2.0	2.0
	15	0.0	1.0		0.0	1.0	0.0	3.0	2.0	3.0	4.0	2.0	0.0	1.0	2.0	0.0	2.0	4.0	3.0	7.0	4.0	8.0	8.0	11.0	6.0	2.0
	16	3.0	1.0		1.0	0.0	1.0	2.0	2.0	1.0	1.0	4.0	5.0	4.0	5.0	5.0	2.0	2.0	3.0	2.0	5.0	2.0	2.0	2.0	2.0	2.0
	17	2.0	4.0		1.0	2.0	1.0	3.0	1.0	3.0	6.0	4.0	2.0	2.0	2.0	4.0	0.0	3.0	2.0	4.0	5.0	4.0	5.0	8.0	3.0	2.0
	18	3.0	8.0		3.0	2.0	2.0	4.0	4.0	5.0	4.0	4.0	2.0	4.0	2.0	7.0	2.0	4.0	4.0	3.0	4.0	5.0	3.0	5.0	2.0	2.0
	19	3.0	4.0		2.0	3.0	2.0	4.0	4.0	6.0	4.0	3.0	2.0	2.0	5.0	3.0	2.0	1.0	1.0	2.0	2.0	2.0	3.0	3.0	3.0	4.0
	20	2.0	2.0		3.0	2.0	3.0	2.0	2.0	2.0	4.0	3.0	2.0	2.0	2.0	1.0	1.0	3.0	3.0	2.0	2.0	3.0	3.0	5.0	3.0	2.0
	21	3.0	2.0		3.0	3.0	3.0	4.0	3.0	4.0	6.0	4.0	2.0	3.0	3.0	3.0	3.0	3.0	2.0	2.0	3.0	2.0	3.0	5.0	2.0	2.0
	22	2.0	3.0		2.0	3.0	2.0	3.0	2.0	3.0	2.0	3.0	2.0	2.0	2.0	4.0	0.0	2.0	3.0	4.0	3.0	2.0	3.0	3.0	3.0	3.0
	23	1.0	2.0		1.0	1.0	1.0	2.0	2.0	3.0	4.0	2.0	3.0	2.0	4.0	1.0	2.0	2.0	2.0	2.0	2.0	3.0	3.0	3.0	2.0	2.0
	0	2.0	2.0		2.0	2.0	3.0	2.0	1.0	2.0	3.0	2.0	0.0	0.0	0.0	1.0	1.0	1.0	1.0	2.0	0.0	1.0	1.0	2.0	2.0	1.0
	1	4.0	4.0		5.0	6.0	5.0	5.0	4.0	7.0	6.0	5.0	3.0	4.0	3.0	4.0	3.0	5.0	4.0	6.0	5.0	6.0	5.0	6.0	4.0	6.0
	2	6.0	5.0		6.0	7.0	8.0	8.0	5.0	7.0	10.0	9.0	5.0	7.0	7.0	7.0	4.0	7.0	8.0	4.0	4.0	6.0	5.0	9.0	5.0	7.0
	3	14.0	11.0		15.0	14.0	15.0	11.0	8.0	11.0	12.0	11.0	8.0	7.0	10.0	5.0	10.0	6.0	5.0	3.0	4.0	2.0	6.0	10.0	4.0	4.0
	4	10.0	9.0		10.0	9.0	6.0	13.0	11.0	12.0	12.0	13.0	11.0	6.0	12.0	7.0	10.0	8.0	8.0	4.0	7.0	5.0	9.0	12.0	9.0	4.0
	5	6.0	9.0		8.0	7.0	4.0	9.0	5.0	12.0	17.0	15.0	7.0	8.0	10.0	6.0	6.0	9.0	8.0	3.0	2.0	3.0	7.0	7.0	2.0	3.0
	6	7.0	7.0		7.0	10.0	5.0	5.0	6.0	8.0	18.0	13.0	7.0	5.0	9.0	2.0	3.0	6.0	5.0	3.0	5.0	3.0	5.0	11.0	4.0	2.0
	7	7.0	5.0		9.0	15.0	8.0	9.0	7.0	11.0	22.0	20.0	8.0	6.0	9.0	3.0	6.0	5.0	5.0	7.0	4.0	3.0	12.0	15.0	11.0	8.0
	8	7.0	8.0		7.0	15.0	4.0	16.0	10.0	15.0	27.0	22.0	12.0	9.0	12.0	7.0	6.0	9.0	8.0	7.0	6.0	11.0	17.0	25.0	15.0	13.0
	9	5.0	6.0		9.0	13.0	7.0	8.0	9.0	8.0	22.0	16.0	6.0	5.0	10.0	5.0	5.0	6.0	4.0	7.0	10.0	7.0	12.0	20.0	15.0	12.0
日合計		94.0	102.0		100.0	121.0	85.0	124.0	96.0	136.0	199.0	167.0	93.0	88.0	115.0	89.0	73.0	97.0	91.0	87.0	92.0	92.0	124.0	178.0	107.0	90.0

様式１－９

中部地方整備局　木曽川水系　対象洪水観測所時間雨量表

洪水		S63.9.25																											
日	時	関電大井 関電	関電笠置 関電	関電丸山 関電	関電兼山 関電	関電今渡 関電	関電桃山 関電																						
23日	9-10	0.0	0.0	0.0	0.0	0.0	0.0																						
	11	0.0	0.0	0.0	0.0	0.0	0.0																						
	12	0.0	0.0	0.0	0.0	0.0	0.0																						
	13	0.0	0.0	0.0	0.0	0.0	0.0																						
	14	0.0	0.0	0.0	0.0	0.0	0.0																						
	15	0.0	0.0	0.0	0.0	0.0	0.0																						
	16	0.0	0.0	0.0	0.0	0.0	欠																						
	17	0.0	0.0	0.0	0.0	1.0	欠																						
	18	0.0	1.0	0.0	0.0	1.0	欠																						
	19	0.0	0.0	0.0	0.0	0.0	欠																						
	20	0.0	0.0	0.0	0.0	0.0	欠																						
	21	0.0	0.0	0.0	0.0	0.0	欠																						
	22	0.0	0.0	0.0	0.0	6.0	欠																						
	23	0.0	0.0	0.0	0.0	1.0	欠																						
	0	0.0	0.0	0.0	1.0	0.0	欠																						
	1	0.0	0.0	0.0	0.0	0.0	欠																						
	2	0.0	0.0	0.0	0.0	0.0	欠																						
	3	0.0	0.0	0.0	0.0	0.0	欠																						
	4	0.0	0.0	0.0	0.0	1.0	欠																						
	5	0.0	0.0	0.0	0.0	0.0	欠																						
	6	1.0	1.0	0.0	0.0	0.0	欠																						
	7	4.0	4.0	0.0	1.0	1.0	欠																						
	8	6.0	3.0	1.0	1.0	0.0	欠																						
	9	1.0	0.0	1.0	0.0	1.0	3.0																						
日合計		12.0	9.0	2.0	3.0	12.0	欠																						
24日	9-10	2.0	1.0	1.0	1.0	1.0	4.0																						
	11	0.0	1.0	0.0	1.0	1.0	4.0																						
	12	1.0	1.0	1.0	1.0	2.0	2.0																						
	13	2.0	3.0	1.0	1.0	0.0	3.0																						
	14	8.0	1.0	1.0	0.0	0.0	2.0																						
	15	7.0	0.0	0.0	1.0	1.0	6.0																						
	16	1.0	2.0	1.0	0.0	0.0	欠																						
	17	3.0	1.0	1.0	2.0	1.0	欠																						
	18	2.0	3.0	2.0	2.0	3.0	欠																						
	19	4.0	4.0	2.0	2.0	3.0	欠																						
	20	2.0	1.0	2.0	2.0	2.0	欠																						
	21	3.0	3.0	4.0	4.0	4.0	欠																						
	22	2.0	2.0	2.0	2.0	1.0	欠																						
	23	2.0	1.0	1.0	1.0	1.0	欠																						
	0	1.0	3.0	2.0	3.0	3.0	欠																						
	1	7.0	7.0	6.0	5.0	5.0	欠																						
	2	5.0	5.0	6.0	8.0	8.0	5.0																						
	3	6.0	12.0	12.0	15.0	17.0	5.0																						
	4	4.0	5.0	6.0	6.0	6.0	5.0																						
	5	2.0	3.0	3.0	3.0	3.0	5.0																						
	6	1.0	4.0	6.0	5.0	5.0	4.0																						
	7	13.0	22.0	14.0	6.0	6.0	5.0																						
	8	13.0	19.0	10.0	7.0	8.0	5.0																						
	9	21.0	26.0	9.0	7.0	7.0	12.0																						
日合計		112.0	130.0	93.0	85.0	88.0	欠																						

様式１－９

中部地方整備局　木曽川水系　対象洪水観測所時間雨量表

洪水		S63.9.25																									
日	時	高根 国交省	胡桃島 国交省	大西 国交省	湯屋 国交省	下呂 国交省	大原 国交省	小川 国交省	和良 国交省	神土 国交省	黒川 国交省	三川 国交省	今渡 国交省	上麻生 国交省	神淵 国交省	小坊 国交省	カジヤ 国交省	濁河 国交省	上呂 国交省	小和知 国交省	成山 国交省	御嵩 国交省	御岳山 国交省	赤沢 国交省	阿寺 国交省	川上 国交省
25日	9-10	12.0	14.0	15.5	11.5	27.5	19.0	14.5	15.0	13.5	13.5	17.0	8.0	16.0	20.5											
	11	11.0	12.0	15.5	12.0	21.0	13.5	18.0	12.5	9.5	12.0	14.0	5.5	14.0	17.5											
	12	8.0	8.0	10.0	8.5	17.5	10.5	13.0	12.0	15.0	12.5	19.5	22.0	29.5	29.5											
	13	10.0	14.0	10.0	12.5	17.5	8.0	8.5	10.0	19.5	7.5	26.0	11.0	19.5	20.0											
	14	11.5	7.5	4.0	7.0	10.0	3.0	3.0	4.5	3.0	3.0	1.0	0.5	2.0	1.0											
	15	2.5	1.0	1.0	1.0	0.5	2.0	2.5	0.5	1.0	1.0	0.0	0.0	0.5	0.5											
	16	0.5	1.0	2.0	0.5	0.5	2.0	2.0	1.5	0.0	0.0	0.0	1.0	1.0	3.0											
	17	1.5	2.0	1.0	1.0	3.0	0.5	1.0	1.0	0.0	0.0	0.5	0.0	0.0	0.5											
	18	1.0	1.5	0.5	1.0	0.5	0.0	1.5	0.0	0.0	0.0	0.0	0.0	0.0	0.0											
	19	1.0	1.0	0.0	0.0	0.0	0.0	0.5	0.0	0.0	0.0	0.0	0.0	0.0	0.5											
	20	0.0	0.5	0.5	0.0	0.0	0.0	0.0	0.0	0.0	0.0	0.0	0.0	0.0	0.0											
	21	0.0	0.0	0.0	0.5	0.0	0.0	0.0	0.0	0.0	0.0	0.0	0.0	0.0	0.0											
	22	0.0	0.0	0.0	0.0	0.0	0.0	0.0	0.0	0.0	0.0	0.0	0.0	0.0	0.0											
	23	0.0	0.0	0.0	0.0	0.0	0.0	0.0	0.0	0.0	0.0	0.0	0.0	0.0	0.0											
	0	0.0	0.0	0.0	0.0	0.0	0.0	0.0	0.0	0.0	0.0	0.0	0.0	0.0	0.0											
	1	0.0	0.0	0.0	0.0	0.0	0.0	0.0	0.0	0.0	0.0	0.0	0.0	0.0	0.0											
	2	0.0	0.0	0.0	0.0	0.0	0.0	0.0	0.0	0.0	0.0	0.0	0.0	0.0	0.0											
	3	0.0	0.0	0.0	0.0	0.0	0.0	0.0	0.0	0.0	0.0	0.0	0.0	0.0	0.0											
	4	0.0	0.0	0.0	0.0	0.0	0.0	0.0	0.0	0.0	0.0	0.0	0.0	0.0	0.0											
	5	0.0	0.0	0.0	0.0	0.0	0.0	0.0	0.0	0.0	0.0	0.0	0.0	0.0	0.0											
	6	0.0	0.0	0.0	0.0	0.0	0.0	0.0	0.0	0.0	0.0	0.0	0.0	0.0	0.0											
	7	0.0	0.0	0.0	0.0	0.0	0.0	0.0	0.0	0.0	0.5	0.0	0.0	0.0	0.0											
	8	0.0	0.0	0.0	0.0	0.0	0.0	0.0	0.0	0.0	0.0	0.0	0.0	0.0	0.0											
	9	0.0	0.0	0.0	0.0	0.0	0.0	0.0	0.0	0.0	0.0	0.0	0.0	0.0	0.0											
日合計		59.0	62.5	60.0	55.5	98.0	58.5	64.5	57.0	61.5	50.0	78.0	48.0	82.5	93.0											
26日	9-10																									
	11																									
	12																									
	13																									
	14																									
	15																									
	16																									
	17																									
	18																									
	19																									
	20																									
	21																									
	22																									
	23																									
	0																									
	1																									
	2																									
	3																									
	4																									
	5																									
	6																									
	7																									
	8																									
	9																									
日合計																										
※総雨量		117.0	142.5	171.0	147.5	233.5	209.5	214.5	173.0	176.0	171.0	190.0	141.5	200.0	213.0											

*総雨量は一連降雨の最終日のみ合計

様式１－９

中部地方整備局　木曽川水系　対象洪水観測所時間雨量表

洪水　S63.9.25

日	時	福岡 国交省	霧ヶ原 国交省	蘭 国交省	滑川 国交省	滑川第２ 国交省	浦川 国交省	下山沢 国交省	長者畑 国交省	落合 国交省	馬籠 国交省	正ヶ根 国交省	岡の平 国交省	藪原 国交省	西野川 国交省	福島 国交省	三浦 国交省	王滝 国交省	三留野 国交省	福岡（自） 国交省	笠置 国交省	丸山 国交省	桃山 国交省	須原 国交省	渡合 国交省	恵那 国交省
25日	9-10				4.0	5.0	5.0	9.0	7.0	10.5	6.0	7.5	12.0	3.5	10.0	3.0	11.5	10.0	15.5	12.0	14.5	10.5	4.5	6.5	28.0	15.0
	11				6.5	6.0	9.5	15.5	8.5	7.0	8.0	7.5	6.0	6.0	7.5	5.5	13.0	6.5	6.0	18.0	22.0	7.5	8.0	10.0	19.5	18.5
	12				6.5	7.5	5.0	7.0	6.5	6.0	5.5	3.5	10.0	10.5	9.0	8.0	21.5	3.0	0.5	6.5	4.0	8.5	9.0	7.0	25.5	6.5
	13				2.5	3.0	1.0	1.0	1.0	1.0	0.5	1.0	11.0	4.5	15.0	4.0	18.0	9.0	36.5	1.0	3.5	13.0	2.5	2.0	22.0	2.5
	14				6.0	11.5	31.0	43.5	18.5	21.5	43.5	41.0	6.0	1.0	10.0	1.5	8.5	5.3	24.5	17.5	39.0	5.5	4.5	12.0	3.0	15.0
	15				9.5	7.0	21.5	24.5	28.0	41.5	20.0	27.0	1.0	0.5	5.0	2.0	2.0	0.6	7.0	9.0	0.5	0.0	12.0	22.5	1.5	34.0
	16				5.5	5.0	4.0	3.0	2.0	6.0	4.5	4.5	0.0	1.5	0.5	3.0	0.0	1.1	3.5	2.5	0.5	4.0	6.0	7.0	0.5	4.5
	17				6.5	7.5	4.0	3.0	1.5	4.5	4.5	6.0	1.0	3.5	1.0	2.0	1.0	1.6	2.0	0.0	0.0	3.0	4.0	2.5	0.0	11.0
	18				1.0	2.0	2.5	3.0	2.5	3.0	0.5	0.5	0.0	0.0	0.0	0.0	0.0	0.0	0.0	0.0	0.5	1.5	1.0	1.0	0.0	2.5
	19				0.5	0.5	0.5	0.5	0.5	0.5	0.0	0.0	1.0	1.5	0.0	2.0	0.0	0.9	1.0	0.5	0.5	0.5	0.5	0.0	0.5	0.5
	20				0.5	0.0	0.0	0.0	0.5	0.0	0.5	0.0	1.0	1.0	0.0	1.5	0.0	0.1	0.0	0.0	0.5	0.0	0.0	0.5	0.0	0.0
	21				0.5	0.5	0.0	0.0	0.0	0.5	0.5	0.5	0.0	0.5	0.0	1.0	0.0	0.0	0.0	0.0	0.0	0.0	0.5	0.5	0.0	0.0
	22				0.0	0.5	0.5	0.5	0.0	0.0	0.0	0.0	0.0	0.5	0.0	0.5	0.0	0.0	0.5	0.0	0.0	0.0	0.5	0.0	0.0	0.0
	23				1.0	0.0	0.5	0.5	0.0	0.5	1.5	0.5	0.0	0.5	0.0	0.5	0.5	0.1	0.0	0.0	0.0	0.0	0.0	0.0	0.5	0.5
	0				1.0	0.5	0.5	0.5	0.5	1.5	1.0	0.0	0.0	0.0	0.0	0.0	0.0	0.0	0.0	0.5	0.0	0.0	0.0	0.5	0.0	0.0
	1				0.0	0.0	0.0	0.0	0.0	1.0	0.5	0.0	0.0	0.5	0.0	0.5	0.0	0.7	0.0	0.5	0.0	0.0	0.0	0.0	0.0	0.0
	2				0.0	0.0	0.0	0.0	0.0	0.5	0.0	0.5	0.0	0.0	0.0	0.0	0.0	0.0	0.0	0.5	0.0	0.0	0.0	0.0	0.0	0.5
	3				0.0	0.0	0.0	0.0	0.5	0.5	0.0	0.0	0.0	0.5	0.0	0.0	0.0	0.0	0.0	0.0	0.0	0.0	0.0	0.0	0.0	0.0
	4				0.0	0.5	0.0	0.0	0.0	0.0	0.0	0.0	0.0	0.0	0.0	0.0	0.0	0.0	0.0	0.0	0.0	0.0	0.0	0.0	0.0	0.0
	5				0.0	0.0	0.0	0.0	0.0	0.0	0.0	0.0	0.0	0.0	0.0	0.0	0.0	0.0	0.0	0.0	0.0	0.0	0.0	0.0	0.0	0.0
	6				0.5	0.0	0.0	0.0	0.0	0.0	0.0	0.0	0.0	0.0	0.0	0.0	0.0	0.0	0.0	0.0	0.0	0.0	0.0	0.0	0.0	0.0
	7				0.0	0.0	0.0	0.0	0.0	0.0	0.0	0.0	0.0	0.0	0.0	0.5	0.0	0.0	0.0	0.0	0.0	0.0	0.0	0.0	0.0	0.0
	8				0.0	0.0	0.0	0.0	0.0	0.0	0.0	0.0	0.0	0.0	0.0	0.0	0.0	0.0	0.0	0.0	0.0	0.0	0.0	0.0	0.0	0.0
	9				0.0	0.0	0.0	0.0	0.0	0.0	0.0	0.0	0.0	0.0	0.0	0.0	0.0	0.0	0.0	0.0	0.0	0.0	0.0	0.0	0.0	0.0
日合計					52.0	57.0	85.5	111.5	77.5	106.0	97.0	100.0	49.0	36.0	58.0	35.5	76.0	38.9	97.0	68.5	85.5	54.0	53.0	72.0	101.0	111.0
26日	9-10																									
	11																									
	12																									
	13																									
	14																									
	15																									
	16																									
	17																									
	18																									
	19																									
	20																									
	21																									
	22																									
	23																									
	0																									
	1																									
	2																									
	3																									
	4																									
	5																									
	6																									
	7																									
	8																									
	9																									
日合計																										
※総雨量					167.0	181.0	182.5	214.0	161.0	201.0	201.5	205.0	162.0	135.7	149.0	130.5	203.0	139.4	222.0	201.5	222.5	153.0	171.0	188.0	270.0	323.0

*総雨量は一連降雨の最終日のみ合計

様式１－９

中部地方整備局　木曽川水系　対象洪水観測所時間雨量表

洪水		S63.9.25																						
日	時	岩村 国交省	大井 国交省	根の上 国交省	付知 国交省	木祖 国交省	船山 気象庁	久々野 気象庁	宮ノ前 気象庁	気象庁 高根 気象庁	高城山 気象庁	萩原 気象庁	宮地 気象庁	金山 気象庁	気象庁 付知 気象庁	三界山 気象庁	見行山 気象庁	気象庁 黒川 気象庁	伽藍 気象庁	美濃加茂 気象庁	可児川 気象庁	柄石峠 気象庁	気象庁 恵那 気象庁	中津川 気象庁	三森山 気象庁	気象庁 丸山 気象庁
25日	9-10	13.0	10.0	10.0	9.0		17.0		13.0			17.0	18.0	13.0	9.0			13.0	14.0	10.0		11.0	12.0	9.0	15.0	
	11	12.0	18.0	7.0	10.0		19.0		12.0			17.0	14.0	10.0	8.0			11.0	11.0	5.0		10.0	8.0	6.0	13.0	
	12	3.5	4.0	3.0	11.0		9.0		10.0			14.0	18.0	20.0	11.0			13.0	10.0	25.0		2.0	3.0	5.0	5.0	
	13	1.5	1.0	0.0	6.0		18.0		13.0			11.0	27.0	23.0	6.0			15.0	10.0	10.0		11.0	1.0	0.0	3.0	
	14	55.5	47.0	56.0	6.0		2.0		8.0			5.0	6.0	4.0	6.0			2.0	6.0	0.0		47.0	61.0	52.0	15.0	
	15	20.0	13.0	20.0	2.0		2.0		1.0			1.0	1.0	1.0	3.0			1.0	0.0	0.0		0.0	14.0	12.0	20.0	
	16	2.5	2.0	4.0	1.0		2.0		1.0			1.0	0.0	2.0	0.0			0.0	0.0	1.0		0.0	1.0	4.0	6.0	
	17	1.5	0.0	6.0	0.0		4.0		1.0			1.0	2.0	1.0	1.0			0.0	0.0	0.0		0.0	1.0	3.0	13.0	
	18	0.0	0.0	0.0	0.0		1.0		2.0			0.0	0.0	0.0	0.0			0.0	0.0	0.0		0.0	1.0	0.0	2.0	
	19	0.0	1.0	0.0	0.0		0.0		1.0			0.0	0.0	0.0	0.0			0.0	0.0	1.0		0.0	0.0	0.0	0.0	
	20	0.5	0.0	1.0	0.0		1.0		0.0			0.0	0.0	0.0	0.0			0.0	0.0	0.0		0.0	0.0	0.0	0.0	
	21	0.0	0.0	0.0	0.0		0.0		0.0			0.0	0.0	0.0	0.0			0.0	0.0	0.0		0.0	0.0	1.0	0.0	
	22	0.0	0.0	0.0	0.0		0.0		0.0			0.0	0.0	0.0	0.0			0.0	0.0	0.0		0.0	0.0	0.0	0.0	
	23	0.0	0.0	0.0	0.0		0.0		0.0			0.0	0.0	0.0	0.0			0.0	0.0	0.0		0.0	0.0	1.0	1.0	
	0	0.0	0.0	0.0	0.0		1.0		0.0			0.0	0.0	0.0	0.0			0.0	0.0	0.0		0.0	0.0	0.0	0.0	
	1	0.0	0.0	0.0	0.0		0.0		0.0			0.0	0.0	0.0	0.0			0.0	0.0	0.0		0.0	0.0	0.0	0.0	
	2	0.0	0.0	0.0	0.0		0.0		0.0			0.0	0.0	0.0	0.0			0.0	0.0	0.0		0.0	0.0	0.0	0.0	
	3	0.0	0.0	0.0	0.0		0.0		0.0			0.0	0.0	0.0	0.0			0.0	0.0	0.0		0.0	0.0	0.0	0.0	
	4	0.0	0.0	0.0	0.0		0.0		0.0			0.0	0.0	0.0	0.0			0.0	0.0	0.0		0.0	0.0	0.0	0.0	
	5	0.0	0.0	1.0	0.0		0.0		0.0			0.0	0.0	0.0	0.0			0.0	0.0	0.0		0.0	0.0	0.0	0.0	
	6	0.0	0.0	0.0	0.0		0.0		0.0			0.0	0.0	0.0	0.0			0.0	0.0	0.0		0.0	0.0	0.0	0.0	
	7	0.0	0.0	0.0	0.0		0.0		1.0			0.0	0.0	0.0	0.0			0.0	0.0	0.0		0.0	0.0	0.0	0.0	
	8	0.0	0.0	0.0	0.0		0.0		0.0			0.0	0.0	0.0	0.0			0.0	0.0	0.0		0.0	0.0	0.0	0.0	
	9	0.0	0.0	0.0	0.0		0.0		0.0			0.0	0.0	0.0	0.0			0.0	0.0	0.0		0.0	0.0	0.0	0.0	
日合計		110.0	96.0	108.0	45.0		76.0		63.0			67.0	86.0	74.0	44.0			55.0	51.0	52.0		81.0	102.0	93.0	93.0	
26日	9-10																									
	11																									
	12																									
	13																									
	14																									
	15																									
	16																									
	17																									
	18																									
	19																									
	20																									
	21																									
	22																									
	23																									
	0																									
	1																									
	2																									
	3																									
	4																									
	5																									
	6																									
	7																									
	8																									
	9																									
日合計																										
※総雨量		250.0	228.0	206.0	171.0		206.0		146.0			188.0	192.0	174.0	169.0			171.0	158.0	147.0		191.0	215.0	187.0	277.0	

*総雨量は一連降雨の最終日のみ合計

様式１－９

中部地方整備局　木曽川水系　対象洪水観測所時間雨量表

洪水　S63.9.25

日	時	八百津 気象庁	加子母 気象庁	久田見 気象庁	奥屋 気象庁	新田 気象庁	気象庁 濁河 気象庁	カオレ 気象庁	開田 気象庁	気象庁 桃山 気象庁	南木曽 気象庁	三岳 気象庁	木曽福島 気象庁	気象庁 赤沢 気象庁	恵那山 気象庁	気象庁 御岳山 気象庁	気象庁 須原 気象庁	摺古木山 気象庁	野麦峠 気象庁	牧尾ダム 水機構	ウグイ川 水機構	三笠 水機構	池の越 水機構	阿木川 ダム 水機構	狸沢 水機構	大根木 水機構
25日	9-10								11.0		9.0		4.0			18.0	欠			7.0	13.0	6.0		11.2	14.0	10.0
	11								7.0		17.0		6.0			15.0	欠			5.0	14.0	4.0		11.6	12.0	9.0
	12								10.0		6.0		7.0			19.0	欠			9.0	16.0	10.0		2.6	4.0	2.0
	13								15.0		1.0		4.0			20.0	欠			8.0	10.0	10.0		1.5	5.0	9.0
	14								9.0		32.0		2.0			14.0	欠			4.0	3.0	9.0		51.3	23.0	53.0
	15								6.0		28.0		1.0			3.0	欠			0.0	1.0	2.0		15.2	15.0	5.0
	16								0.0		9.0		3.0			2.0	欠			1.0	1.0	1.0		2.9	4.0	3.0
	17								1.0		4.0		2.0			1.0	欠			2.0	2.0	0.0		1.4	12.0	3.0
	18								0.0		2.0		0.0			0.0	欠			0.0	0.0	0.0		0.0	0.0	0.0
	19								0.0		0.0		1.0			1.0	欠			1.0	0.0	0.0		0.2	1.0	0.0
	20								0.0		1.0		2.0			0.0	欠			0.0	1.0	0.0		0.1	0.0	0.0
	21								0.0		0.0		0.0			0.0	欠			0.0	0.0	0.0		0.6	0.0	0.0
	22								0.0		0.0		1.0			0.0	欠			0.0	0.0	0.0		0.0	0.0	1.0
	23								0.0		0.0		0.0			0.0	欠			0.0	0.0	0.0		0.0	0.0	1.0
	0								0.0		0.0		0.0			0.0	欠			0.0	0.0	0.0		0.0	0.0	0.0
	1								0.0		0.0		1.0			0.0	欠			1.0	0.0	0.0		0.0	0.0	0.0
	2								0.0		0.0		0.0			0.0	欠			0.0	0.0	0.0		0.0	1.0	0.0
	3								0.0		0.0		0.0			0.0	欠			0.0	0.0	0.0		0.0	0.0	0.0
	4								0.0		0.0		0.0			0.0	欠			0.0	0.0	0.0		0.0	0.0	0.0
	5								0.0		0.0		0.0			0.0	欠			0.0	0.0	0.0		0.1	0.0	0.0
	6								0.0		0.0		0.0			0.0	欠			0.0	1.0	0.0		0.0	0.0	0.0
	7								0.0		0.0		0.0			0.0	欠			0.0	0.0	0.0		0.0	0.0	0.0
	8								0.0		0.0		0.0			0.0	欠			0.0	0.0	0.0		0.0	0.0	0.0
	9								0.0		0.0		0.0			0.0	欠			0.0	0.0	0.0		0.0	0.0	0.0
日合計									59.0		109.0		34.0			93.0	欠			38.0	62.0	42.0		98.7	91.0	96.0
26日	9-10																									
	11																									
	12																									
	13																									
	14																									
	15																									
	16																									
	17																									
	18																									
	19																									
	20																									
	21																									
	22																									
	23																									
	0																									
	1																									
	2																									
	3																									
	4																									
	5																									
	6																									
	7																									
	8																									
	9																									
日合計																										
※総雨量									154.0		230.0		132.0			272.0				133.0	215.0	113.0		220.2	275.0	221.0

*総雨量は一連降雨の最終日のみ合計

様式１－９

中部地方整備局　木曽川水系　対象洪水観測所時間雨量表

洪水		S63.9.25																							
日	時	水機構 岩村 水機構	岩屋 水機構	水機構 西村 水機構	弓掛 水機構	数河 水機構	水機構 川上 水機構	日出雲 水機構	楢谷 水機構	ワサビ沢 水機構	池の沢 水機構	味噌川ダム サイト 水機構	味噌川 ダム地点 水機構	野麦 中電	高根第一 ダム 中電	高根第二 ダム 中電	一之宿 中電	秋神ダム 中電	朝日ダム 中電	久々野 ダム 中電	大洞 中電	東上田 ダム 中電	瀬戸第一 えん堤 中電	下原ダム 中電	大船渡 えん堤 中電	七宗 えん堤 中電
25日	9-10	12.0	16.0	20.0	19.0	12.0	15.0	12.0	11.0	12.5	9.0	8.5		12.0	13.0	16.0	12.0	15.0	16.0	15.0	欠	13.0		13.0	14.0	
	11	10.0	11.0	15.0	14.0	15.0	17.0	17.0	10.0	13.0	8.0	6.5		9.0	11.0	13.0	12.0	14.0	15.0	17.0	欠	15.0		11.0	10.0	
	12	2.0	14.0	16.0	12.0	11.0	9.0	13.0	6.0	11.0	8.5	7.5		5.0	6.0	9.0	12.0	10.0	10.0	11.0	欠	10.0		16.0	16.0	
	13	3.0	16.0	14.0	13.0	8.0	10.0	7.0	7.0	9.5	7.0	7.5		11.0	11.0	11.0	12.0	12.0	11.0	10.0	欠	11.0		31.0	26.0	
	14	54.0	7.0	5.0	6.0	4.0	4.0	3.0	3.0	6.5	4.5	3.5		9.0	10.0	11.0	10.0	8.0	8.0	7.0	欠	4.0		7.0	4.0	
	15	13.0	1.0	2.0	1.0	1.0	2.0	1.0	3.0	2.5	1.5	1.5		5.0	3.0	3.0	1.0	1.0	1.0	2.0	欠	1.0		0.0	1.0	
	16	1.0	1.0	1.0	1.0	2.0	2.0	4.0	2.0	0.0	1.0	1.0		0.0	0.0	1.0	1.0	2.0	2.0	1.0	欠	1.0		0.0	1.0	
	17	2.0	0.0	0.0	1.0	2.0	1.0	0.0	1.0	1.0	0.5	1.0		0.0	1.0	2.0	1.0	2.0	2.0	3.0	欠	1.0		4.0	1.0	
	18	0.0	0.0	0.0	0.0	0.0	0.0	0.0	0.0	0.0	1.0	1.5		0.0	1.0	2.0	1.0	1.0	2.0	1.0	0.0	1.0		0.0	0.0	
	19	0.0	0.0	0.0	0.0	0.0	0.0	1.0	0.0	0.5	0.5	1.0		1.0	1.0	0.0	1.0	1.0	0.0	1.0	0.0	0.0		0.0	0.0	
	20	0.0	0.0	0.0	0.0	0.0	0.0	0.0	0.0	0.0	0.5	0.5		0.0	0.0	1.0	0.0	1.0	1.0	1.0	0.0	0.0		0.0	0.0	
	21	0.0	0.0	0.0	0.0	0.0	0.0	0.0	0.0	0.0	0.5	0.5		0.0	0.0	0.0	0.0	0.0	0.0	0.0	0.0	0.0		0.0	0.0	
	22	0.0	0.0	0.0	0.0	0.0	0.0	0.0	0.0	0.5	0.0	1.0		0.0	0.0	0.0	1.0	0.0	0.0	0.0	0.0	0.0		0.0	0.0	
	23	0.0	0.0	0.0	0.0	0.0	0.0	0.0	0.0	0.0	0.5	1.0		0.0	0.0	0.0	0.0	0.0	0.0	0.0	0.0	0.0		0.0	0.0	
	0	0.0	0.0	0.0	0.0	0.0	0.0	0.0	0.0	0.0	0.0	0.0		0.0	0.0	0.0	0.0	0.0	0.0	0.0	0.0	0.0		0.0	0.0	
	1	0.0	0.0	0.0	0.0	0.0	0.0	0.0	0.0	0.0	0.0	0.5		0.0	0.0	0.0	0.0	0.0	0.0	0.0	0.0	0.0		0.0	0.0	
	2	0.0	0.0	0.0	0.0	0.0	0.0	0.0	0.0	0.0	0.0	0.0		0.0	0.0	0.0	0.0	0.0	0.0	0.0	0.0	0.0		0.0	0.0	
	3	0.0	0.0	0.0	0.0	0.0	0.0	0.0	0.0	0.5	0.0	0.0		0.0	0.0	0.0	0.0	0.0	0.0	0.0	0.0	0.0		0.0	0.0	
	4	0.0	0.0	0.0	0.0	0.0	0.0	0.0	0.0	0.0	0.0	0.0		0.0	0.0	0.0	0.0	0.0	0.0	0.0	0.0	0.0		0.0	0.0	
	5	0.0	0.0	0.0	0.0	0.0	0.0	0.0	0.0	0.0	0.0	0.0		0.0	0.0	0.0	0.0	0.0	0.0	0.0	0.0	0.0		0.0	0.0	
	6	0.0	0.0	0.0	0.0	0.0	0.0	0.0	0.0	0.0	0.0	0.0		0.0	0.0	0.0	0.0	0.0	0.0	0.0	0.0	0.0		0.0	0.0	
	7	0.0	0.0	0.0	0.0	0.0	0.0	0.0	0.0	0.0	0.0	0.0		0.0	欠	欠	0.0	0.0	0.0	0.0	0.0	0.0		0.0	0.0	
	8	0.0	0.0	0.0	0.0	0.0	0.0	0.0	0.0	0.0	0.0	0.0		0.0	0.0	0.0	0.0	0.0	0.0	0.0	0.0	0.0		0.0	0.0	
	9	0.0	0.0	0.0	0.0	0.0	0.0	0.0	0.0	0.0	0.0	0.0		0.0	0.0	0.0	0.0	0.0	0.0	0.0	0.0	0.0		0.0	0.0	
日合計		97.0	66.0	73.0	67.0	55.0	60.0	58.0	43.0	57.5	43.0	43.0		52.0	欠	欠	64.0	67.0	68.0	69.0	欠	57.0		82.0	73.0	
26日	9-10																									
	11																									
	12																									
	13																									
	14																									
	15																									
	16																									
	17																									
	18																									
	19																									
	20																									
	21																									
	22																									
	23																									
	0																									
	1																									
	2																									
	3																									
	4																									
	5																									
	6																									
	7																									
	8																									
	9																									
日合計																										
※総雨量		224.0	164.0	179.0	197.0	195.0	213.0	194.0	184.0	151.0	144.5	154.0		102.0			152.0	153.0	156.0	158.0		161.0		177.0	174.0	

*総雨量は一連降雨の最終日のみ合計

様式１－９

中部地方整備局　木曽川水系　対象洪水観測所時間雨量表

洪水		S63.9.25																							
日	時	馬瀬川第二ダム 中電	西村ダム 中電	黒石 中電	名倉えん堤 中電	上麻生えん堤 中電	川辺ダム 中電	関電三浦 関電	本谷 関電	水無沢 関電	関電白川 関電	王滝川 関電	関電西野川 関電	常盤 関電	関電三岳 関電	上小川 関電	下之原 関電	木曽 関電	木曽川 関電	伊奈川 関電	今朝沢 関電	東川 関電	読書 関電	関電阿寺 関電	関電山口 関電	関電落合 関電
25日	9-10	12.0	22.0		15.0	19.0	7.0	12.0	12.0	15.0	23.0	18.0	12.0	6.0	10.0	3.0	8.0	4.0	4.0	5.0	3.0	3.0	8.0	11.0	10.0	6.0
	11	11.0	15.0		13.0	15.0	5.0	13.0	12.0	14.0	18.0	14.0	6.0	5.0	8.0	4.0	9.0	6.0	5.0	8.0	7.0	13.0	13.0	15.0	17.0	7.0
	12	14.0	16.0		27.0	23.0	22.0	20.0	13.0	18.0	24.0	21.0	10.0	9.0	13.0	7.0	7.0	8.0	8.0	5.0	4.0	6.0	9.0	20.0	8.0	5.0
	13	19.0	14.0		20.0	28.0	15.0	18.0	18.0	23.0	30.0	24.0	15.0	6.0	15.0	6.0	16.0	4.0	4.0	1.0	2.0	1.0	1.0	4.0	0.0	0.0
	14	6.0	6.0		2.0	1.0	1.0	10.0	16.0	18.0	16.0	12.0	10.0	3.0	11.0	1.0	10.0	1.0	1.0	15.0	10.0	9.0	16.0	6.0	33.0	40.0
	15	1.0	1.0		1.0	1.0	0.0	3.0	4.0	4.0	3.0	2.0	6.0	1.0	3.0	2.0	6.0	2.0	2.0	35.0	34.0	34.0	23.0	14.0	30.0	19.0
	16	0.0	1.0		0.0	0.0	0.0	1.0	1.0	1.0	0.0	1.0	1.0	1.0	1.0	0.0	1.0	5.0	3.0	8.0	9.0	6.0	5.0	5.0	5.0	4.0
	17	1.0	0.0		1.0	0.0	0.0	1.0	1.0	1.0	1.0	0.0	1.0	1.0	1.0	1.0	1.0	1.0	2.0	4.0	1.0	8.0	3.0	3.0	3.0	3.0
	18	0.0	0.0		0.0	0.0	0.0	0.0	0.0	0.0	0.0	0.0	0.0	0.0	2.0	0.0	0.0	0.0	0.0	4.0	6.0	4.0	2.0	0.0	2.0	0.0
	19	0.0	0.0		0.0	0.0	0.0	0.0	0.0	0.0	0.0	1.0	0.0	1.0	0.0	1.0	0.0	1.0	1.0	0.0	4.0	2.0	0.0	1.0	1.0	0.0
	20	0.0	0.0		0.0	0.0	0.0	0.0	0.0	0.0	1.0	0.0	0.0	1.0	0.0	0.0	0.0	1.0	1.0	0.0	0.0	0.0	1.0	1.0	0.0	1.0
	21	0.0	0.0		0.0	0.0	0.0	0.0	0.0	0.0	0.0	0.0	0.0	0.0	0.0	2.0	0.0	1.0	1.0	0.0	0.0	0.0	0.0	0.0	1.0	0.0
	22	0.0	0.0		0.0	0.0	0.0	0.0	0.0	0.0	0.0	0.0	0.0	0.0	0.0	0.0	0.0	0.0	1.0	1.0	0.0	0.0	0.0	0.0	0.0	0.0
	23	0.0	0.0		0.0	0.0	0.0	0.0	0.0	0.0	1.0	0.0	0.0	0.0	0.0	0.0	0.0	0.0	0.0	1.0	1.0	2.0	1.0	0.0	0.0	1.0
	0	0.0	0.0		0.0	0.0	0.0	0.0	0.0	0.0	0.0	0.0	0.0	0.0	0.0	0.0	0.0	0.0	0.0	0.0	0.0	0.0	0.0	1.0	0.0	1.0
	1	0.0	0.0		0.0	0.0	0.0	0.0	0.0	0.0	0.0	0.0	0.0	0.0	0.0	0.5	0.0	1.0	1.0	0.0	0.0	0.0	0.0	0.0	0.0	0.0
	2	0.0	0.0		0.0	0.0	0.0	0.0	0.0	0.0	0.0	0.0	0.0	0.0	0.0	0.0	0.0	0.0	0.0	0.0	1.0	0.0	0.0	0.0	1.0	1.0
	3	0.0	0.0		0.0	0.0	0.0	0.0	0.0	0.0	0.0	0.0	0.0	0.0	0.0	0.0	0.0	0.0	0.0	0.0	0.0	0.0	0.0	0.0	0.0	0.0
	4	0.0	0.0		0.0	0.0	0.0	0.0	0.0	0.0	0.0	0.0	0.0	0.0	0.0	0.0	0.0	0.0	0.0	0.0	0.0	0.0	0.0	0.0	0.0	0.0
	5	0.0	0.0		0.0	0.0	0.0	0.0	0.0	0.0	0.0	0.0	0.0	0.0	0.0	0.0	0.0	0.0	0.0	1.0	0.0	1.0	0.0	0.0	0.0	0.0
	6	0.0	0.0		0.0	0.0	0.0	0.0	0.0	0.0	0.0	0.0	0.0	0.0	0.0	0.0	0.0	0.0	0.0	0.0	0.0	0.0	0.0	0.0	0.0	0.0
	7	0.0	0.0		0.0	0.0	0.0	1.0	0.0	0.0	0.0	0.0	0.0	0.0	0.0	1.0	0.0	0.0	0.0	0.0	0.0	0.0	0.0	0.0	0.0	0.0
	8	0.0	0.0		0.0	0.0	0.0	0.0	0.0	0.0	0.0	0.0	0.0	0.0	0.0	0.0	0.0	0.0	0.0	0.0	0.0	0.0	0.0	0.0	0.0	0.0
	9	0.0	0.0		0.0	0.0	0.0	0.0	0.0	0.0	0.0	0.0	0.0	0.0	0.0	2.0	0.0	0.0	0.0	0.0	0.0	0.0	0.0	0.0	0.0	0.0
日合計		64.0	75.0		79.0	87.0	50.0	79.0	77.0	94.0	117.0	93.0	61.0	34.0	64.0	30.5	58.0	35.0	34.0	88.0	82.0	89.0	82.0	81.0	111.0	88.0
26日	9-10																									
	11																									
	12																									
	13																									
	14																									
	15																									
	16																									
	17																									
	18																									
	19																									
	20																									
	21																									
	22																									
	23																									
	0																									
	1																									
	2																									
	3																									
	4																									
	5																									
	6																									
	7																									
	8																									
	9																									
日合計																										
※総雨量		160.0	178.0		181.0	212.0	149.0	208.0	175.0	235.0	325.0	267.0	157.0	127.0	186.0	122.5	132.0	137.0	130.0	187.0	187.0	194.0	218.0	266.0	229.0	188.0

*総雨量は一連降雨の最終日のみ合計

様式１－９

中部地方整備局　木曽川水系　対象洪水観測所時間雨量表

洪水		S63.9.25																										
日	時	関電大井 関電	関電笠置 関電	関電丸山 関電	関電兼山 関電	関電今渡 関電	関電桃山 関電																					
25日	9-10	10.0	15.0	11.0	7.0	7.0	4.0																					
	11	15.0	22.0	8.0	6.0	5.0	8.0																					
	12	4.0	4.0	9.0	22.0	25.0	8.0																					
	13	1.0	3.0	12.0	16.0	13.0	3.0																					
	14	48.0	40.0	7.0	1.0	0.0	3.0																					
	15	15.0	1.0	0.0	0.0	0.0	13.0																					
	16	2.0	0.0	0.0	1.0	1.0	5.0																					
	17	0.0	0.0	0.0	0.0	0.0	4.0																					
	18	0.0	1.0	0.0	0.0	0.0	1.0																					
	19	1.0	0.0	0.0	0.0	0.0	1.0																					
	20	0.0	0.0	0.0	0.0	0.0	1.0																					
	21	0.0	0.0	0.0	0.0	0.0	0.0																					
	22	0.0	0.0	0.0	0.0	0.0	0.0																					
	23	0.0	0.0	0.0	0.0	0.0	0.0																					
	0	0.0	0.0	0.0	0.0	0.0	0.0																					
	1	0.0	0.0	0.0	0.0	0.0	0.0																					
	2	0.0	0.0	0.0	0.0	0.0	0.0																					
	3	0.0	0.0	0.0	0.0	0.0	0.0																					
	4	0.0	0.0	0.0	0.0	0.0	0.0																					
	5	0.0	0.0	0.0	0.0	0.0	0.0																					
	6	0.0	0.0	0.0	0.0	0.0	0.0																					
	7	0.0	0.0	0.0	0.0	0.0	0.0																					
	8	0.0	0.0	0.0	0.0	0.0	0.0																					
	9	0.0	0.0	0.0	0.0	0.0	0.0																					
日合計		96.0	86.0	47.0	53.0	51.0	51.0																					
26日	9-10																											
	11																											
	12																											
	13																											
	14																											
	15																											
	16																											
	17																											
	18																											
	19																											
	20																											
	21																											
	22																											
	23																											
	0																											
	1																											
	2																											
	3																											
	4																											
	5																											
	6																											
	7																											
	8																											
	9																											
日合計																												
※総雨量		220.0	225.0	142.0	141.0	151.0																						

*総雨量は一連降雨の最終日のみ合計

様式１－９

中部地方整備局　木曽川水系　対象洪水観測所時間雨量表

洪水		H1.9.3																									
日	時	高根 国交省	胡桃島 国交省	大西 国交省	湯屋 国交省	下呂 国交省	大原 国交省	小川 国交省	和良 国交省	神土 国交省	黒川 国交省	三川 国交省	今渡 国交省	上麻生 国交省	神淵 国交省	小坊 国交省	カジヤ 国交省	濁河 国交省	上呂 国交省	小和知 国交省	成山 国交省	御嵩 国交省	御岳山 国交省	赤沢 国交省	阿寺 国交省	川上 国交省
2日	9-10	5.0	22.5	0.0	18.0	10.0	1.5	8.5	0.5	1.0	0.0	0.0	0.5	0.5	1.0											
	11	4.0	13.5	21.0	26.0	19.0	12.5	24.0	13.5	0.5	1.0	1.0	0.5	1.0	5.0											
	12	1.0	10.0	5.0	1.0	0.5	5.5	2.0	1.5	1.0	0.0	0.5	1.0	0.5	1.5											
	13	0.5	1.0	0.0	1.5	1.5	6.0	2.0	1.0	2.0	1.0	2.0	1.5	1.5	1.5											
	14	1.0	1.0	2.0	1.5	1.0	4.5	2.0	1.0	1.0	0.5	0.5	0.5	1.0	1.0											
	15	0.5	1.0	3.0	1.5	1.0	9.5	4.0	1.5	1.0	0.5	1.0	1.0	1.0	1.5											
	16	1.0	1.5	8.0	1.5	2.0	7.5	6.5	2.5	0.5	0.5	0.5	1.0	1.0	1.5											
	17	0.5	1.5	3.0	1.5	1.0	11.0	4.0	1.0	0.5	1.0	0.5	0.5	0.5	0.5											
	18	0.5	0.0	7.0	0.0	0.5	8.5	0.5	0.0	0.0	0.0	1.0	0.5	0.5	0.5											
	19	0.0	0.0	0.0	0.0	0.0	0.0	0.5	0.5	0.5	0.5	0.0	0.5	0.5	0.0											
	20	0.0	0.0	0.0	0.0	0.0	0.0	0.0	0.0	0.0	0.0	0.0	0.0	0.0	0.0											
	21	0.0	0.0	1.0	1.5	1.5	1.5	3.5	1.0	0.0	0.0	0.0	0.0	0.0	0.0											
	22	1.5	2.0	3.0	0.5	1.0	12.5	3.5	1.0	1.0	0.0	0.0	0.0	0.5	1.0											
	23	0.5	1.5	1.0	3.0	3.0	2.0	2.5	0.5	4.5	0.0	2.0	0.0	0.5	3.0											
	0	1.0	7.0	10.0	9.5	10.0	8.5	12.5	11.5	0.5	3.0	2.0	0.5	0.5	1.5											
	1	0.5	1.5	13.0	2.0	4.5	17.5	10.0	2.5	11.0	0.0	1.0	0.0	1.0	1.0											
	2	1.0	0.5	5.0	3.5	3.0	3.5	4.5	2.5	14.5	5.0	8.0	7.0	12.0	8.0											
	3	5.0	5.0	3.0	9.0	10.0	10.5	7.5	7.0	6.5	17.0	9.5	14.5	48.0	29.5											
	4	6.0	7.0	5.0	18.5	15.0	4.0	8.5	5.0	3.5	9.5	7.5	55.0	25.5	33.0											
	5	4.5	14.5	1.0	14.0	13.0	1.5	5.0	2.0	21.5	4.0	8.0	3.5	18.0	11.0											
	6	2.0	3.0	6.0	5.5	16.5	4.0	6.5	5.0	28.5	12.0	14.5	6.0	6.0	5.0											
	7	9.0	8.5	4.0	10.0	7.5	5.0	7.0	7.0	10.5	29.5	14.0	37.5	33.5	26.0											
	8	8.0	11.0	7.0	14.0	17.0	3.5	14.0	6.5	15.5	15.0	7.5	4.5	12.0	7.5											
	9	5.0	12.0	3.0	7.5	8.0	8.0	10.5	8.0	7.0	15.0	7.0	6.5	7.0	5.5											
日合計		58.0	125.5	111.0	151.0	146.5	148.5	149.5	82.5	132.5	115.0	88.0	142.5	172.5	146.0											
3日	9-10	5.5	7.0	4.5	6.0	6.0	2.0	6.5	4.5	2.5	8.5	4.0	1.0	1.5	3.0											
	11	4.0	7.0	2.0	4.0	3.0	6.5	8.0	6.0	4.5	5.0	1.0	1.5	1.5	4.0											
	12	1.0	2.5	5.0	5.5	6.5	9.0	11.5	9.0	8.5	1.0	3.5	4.0	4.0	4.0											
	13	6.0	5.5	2.0	4.5	4.5	8.0	7.5	5.5	11.0	6.5	6.0	2.5	4.0	4.0											
	14	4.5	5.0	2.5	9.5	12.0	7.0	12.0	9.5	3.5	10.0	12.0	5.0	13.0	7.0											
	15	3.0	7.0	5.0	3.0	5.5	3.5	5.5	4.5	2.5	4.5	2.0	2.0	2.5	3.0											
	16	2.0	1.5	0.5	1.0	1.5	2.5	3.5	2.5	4.5	3.5	2.0	1.0	1.0	2.0											
	17	1.0	0.5	0.5	1.5	1.5	2.0	3.5	2.5	4.5	3.5	2.5	1.5	2.0	2.0											
	18	1.5	1.5	0.5	1.0	2.0	1.0	2.5	0.0	1.5	4.0	2.5	1.0	1.0	1.0											
	19	0.5	0.0	0.0	0.5	0.0	0.0	0.0	0.0	2.0	2.5	0.0	0.0	0.0	0.0											
	20	0.0	0.5	0.0	0.0	0.0	1.5	0.5	0.0	5.5	1.5	0.0	0.0	0.0	0.0											
	21	0.0	1.0	1.0	0.5	0.5	5.0	2.5	0.5	5.5	2.5	3.0	0.0	0.0	0.0											
	22	2.0	2.0	0.5	3.5	8.0	6.5	1.5	1.0	5.5	4.5	4.0	3.0	8.0	2.0											
	23	1.0	2.0	6.0	8.0	5.5	4.0	8.0	3.0	5.5	5.5	11.0	1.5	5.5	2.0											
	0	0.5	1.5	4.5	2.0	5.0	18.5	5.0	0.0	0.0	9.5	5.5	0.0	0.5	0.0											
	1	4.0	0.5	1.5	0.5	0.5	1.5	0.5	0.0	0.0	1.0	0.0	0.0	0.5	0.0											
	2	0.0	0.5	0.0	0.5	1.0	0.5	1.0	0.0	0.5	0.0	0.0	0.0	1.5	1.0											
	3	0.0	0.0	0.0	0.0	0.0	0.0	0.5	0.0	0.0	0.0	0.0	0.0	0.0	0.0											
	4	0.5	0.0	0.0	0.0	0.0	0.0	0.0	0.0	0.0	0.0	0.0	0.0	0.0	0.0											
	5	0.0	0.0	0.0	0.0	0.0	0.0	0.5	0.0	0.0	0.0	0.0	0.0	0.0	0.0											
	6	0.0	0.0	0.0	0.0	0.0	0.0	0.0	0.0	0.0	0.0	0.0	0.0	0.0	0.0											
	7	0.0	0.0	0.0	0.5	0.0	0.0	0.0	0.0	0.0	0.0	0.0	0.0	0.0	0.0											
	8	0.0	0.0	0.0	0.0	0.0	0.0	0.0	0.0	0.0	0.0	0.0	0.0	0.0	0.0											
	9	0.0	0.0	0.0	0.0	0.0	0.0	0.0	0.0	0.0	0.0	0.0	0.0	0.0	0.0											
日合計		37.0	45.5	36.0	52.0	63.0	79.0	80.5	48.5	67.5	73.5	59.0	24.0	46.5	35.0											
※総雨量		95.0	171.0	147.0	203.0	209.5	227.5	230.0	131.0	200.0	188.5	147.0	166.5	219.0	181.0											

*総雨量は一連降雨の最終日のみ合計

様式１－９

中部地方整備局　木曽川水系　対象洪水観測所時間雨量表

洪水		H1.9.3																								
日	時	福岡	霧ヶ原	蘭	滑川	滑川第２	浦川	下山沢	長者畑	落合	馬籠	正ヶ根	岡の平	藪原	西野川	福島	三浦	王滝	三留野	福岡（自）	笠置	丸山	桃山	須原	渡合	恵那
		国交省	国交省	国交省	国交省	国交省	国交省	国交省	国交省	国交省	国交省	国交省	国交省	国交省	国交省	国交省	国交省	国交省	国交省	国交省	国交省	国交省	国交省	国交省	国交省	国交省
2日	9-10				0.0	欠	0.0	0.5	0.5	0.0	0.0	0.5	0.0	5.5	2.0	2.5	3.0	1.0	0.0	0.0	0.0	0.0	0.0	0.0	0.0	4.5	1.0
	11				0.5	欠	2.0	5.0	1.0	0.0	3.0	2.0	4.0	0.5	3.5	1.0	6.0	8.5	2.5	0.5	1.0	0.5	0.0	0.5	3.5	6.5
	12				11.0	欠	19.5	17.5	3.5	17.0	16.5	0.0	1.0	0.5	2.0	0.5	0.5	2.5	8.0	0.5	0.0	0.5	8.0	9.5	1.0	0.5
	13				8.0	欠	1.5	0.5	0.0	0.0	2.5	3.5	1.0	5.5	0.5	9.5	1.5	4.0	1.5	10.0	1.5	1.5	8.0	6.5	1.5	10.0
	14				3.0	欠	3.0	4.0	8.0	7.0	2.0	2.0	0.0	0.5	0.5	0.5	2.5	2.5	1.0	0.5	0.5	1.0	3.0	1.5	1.0	4.5
	15				1.0	欠	6.0	1.0	0.5	0.5	0.5	1.0	1.0	1.0	1.5	0.5	1.0	1.5	1.5	0.5	1.0	1.0	1.0	4.0	1.0	1.0
	16				4.0	欠	1.0	0.5	0.5	0.5	0.5	0.5	1.0	1.5	1.5	2.0	1.5	1.0	0.5	1.0	1.0	0.5	6.0	1.0	2.0	1.5
	17				0.5	欠	1.0	1.0	1.5	0.5	1.0	0.5	2.0	1.0	1.0	0.5	0.5	1.5	1.0	0.5	1.0	0.5	1.0	1.0	1.0	0.5
	18				1.0	欠	0.5	0.5	0.5	1.0	0.5	0.5	1.0	0.5	0.0	0.5	0.5	0.5	0.5	0.5	1.0	1.0	1.0	1.0	0.5	0.5
	19				0.0	欠	0.5	0.5	0.5	0.5	0.5	0.5	0.0	0.0	0.5	0.0	0.0	0.5	0.5	0.5	0.5	0.0	0.0	0.5	0.5	1.0
	20				0.0	欠	0.0	0.5	0.5	0.5	0.0	0.0	0.0	0.0	0.0	0.0	0.0	0.0	0.0	0.0	0.0	0.0	0.0	0.0	0.0	0.5
	21				0.0	欠	0.0	0.0	0.0	0.0	0.0	0.0	0.0	0.0	0.0	0.0	0.5	0.0	0.0	0.0	0.0	0.0	0.0	0.0	0.0	0.0
	22				0.0	欠	0.5	0.5	0.5	0.0	1.0	0.5	0.0	0.0	1.0	0.0	0.0	0.0	1.0	5.0	0.5	0.0	0.0	0.0	0.5	0.5
	23				0.5	欠	0.5	0.0	0.0	0.5	0.0	0.0	8.0	1.0	2.0	2.5	3.0	7.0	0.0	0.5	5.0	3.5	1.0	0.5	2.5	0.0
	0				0.5	欠	0.0	0.5	0.0	0.0	0.0	0.0	3.0	0.5	2.0	0.0	4.5	3.0	0.0	1.0	0.0	0.0	0.0	0.5	7.5	0.0
	1				0.0	欠	0.5	2.5	1.0	0.5	4.5	4.5	0.0	0.0	1.0	0.0	1.0	0.5	2.5	0.0	2.5	1.5	0.0	0.0	1.5	4.5
	2				13.5	欠	15.0	14.5	13.0	7.0	2.0	2.0	3.0	4.0	2.0	4.5	7.0	9.5	4.0	17.5	35.0	10.0	9.0	10.5	5.5	13.0
	3				7.0	欠	5.5	10.0	6.0	0.5	0.5	0.0	7.0	6.5	12.5	7.5	17.5	18.0	0.5	3.5	5.0	6.0	13.0	14.0	21.0	4.0
	4				1.5	欠	1.5	0.5	1.0	0.0	0.0	1.5	3.0	2.0	4.5	1.0	13.0	4.0	0.5	4.0	5.0	5.0	1.0	0.5	13.0	1.0
	5				5.0	欠	10.5	9.5	11.0	2.5	5.0	6.0	2.0	2.5	3.5	3.0	7.5	5.5	3.5	9.0	2.5	5.5	5.0	5.0	8.0	12.5
	6				10.5	欠	9.5	8.0	12.5	4.0	3.0	2.0	5.0	2.5	6.0	1.5	16.5	10.0	3.5	15.0	22.5	23.5	6.0	8.0	13.5	5.0
	7				9.5	欠	9.0	8.0	9.0	9.5	10.5	14.0	11.0	6.5	14.0	7.5	37.0	21.0	6.0	19.0	25.0	9.0	9.0	9.0	21.0	16.0
	8				3.0	欠	2.5	7.0	2.5	10.5	15.0	10.5	15.0	8.0	15.0	9.0	18.0	11.0	12.5	9.0	10.5	4.0	6.0	4.0	14.5	2.5
	9				10.5	欠	8.0	2.0	7.5	12.0	12.0	13.0	7.0	5.0	8.5	10.5	23.0	20.5	13.0	29.5	12.0	8.5	6.0	7.5	16.0	14.5
日合計					90.5	欠	98.0	94.5	81.0	74.5	80.5	65.0	75.0	55.0	85.0	64.5	165.5	133.5	64.0	127.5	133.0	83.0	84.0	85.5	141.0	101.0
3日	9-10				17.0	欠	12.0	13.5	9.5	15.5	20.0	27.5	9.0	15.5	9.5	16.0	6.5	8.0	25.0	14.5	5.0	2.5	20.0	14.5	10.0	22.0
	11				11.0	欠	8.0	8.0	9.0	16.0	8.5	6.5	7.0	8.5	8.5	5.5	6.0	13.5	7.5	6.0	0.5	1.0	10.0	8.5	8.5	21.0
	12				22.0	欠	15.5	17.5	13.0	1.0	1.0	2.0	1.0	8.5	1.5	3.0	13.5	6.5	1.0	0.5	2.0	3.5	9.0	4.0	4.5	14.0
	13				13.0	欠	12.0	15.5	11.0	0.5	6.5	7.0	4.0	3.0	4.0	2.0	11.5	9.5	7.0	3.5	7.5	5.0	8.0	13.0	12.5	30.5
	14				17.0	欠	9.5	17.5	12.0	8.5	10.0	12.0	8.0	8.5	7.0	5.5	13.5	13.0	8.0	6.0	7.0	14.0	13.0	8.0	14.5	20.0
	15				24.0	欠	24.0	18.0	16.5	13.0	7.0	15.0	12.0	8.5	6.5	8.0	4.5	8.5	8.0	8.5	3.0	2.0	16.0	11.5	7.5	19.5
	16				5.5	欠	3.0	3.0	2.5	3.0	2.0	2.0	4.0	4.5	3.0	2.5	5.0	4.0	3.0	2.5	3.0	1.5	4.0	2.5	4.5	6.5
	17				5.5	欠	5.5	6.5	6.0	3.0	5.0	4.5	3.0	1.5	3.0	2.5	3.5	6.0	5.0	5.5	3.0	2.5	3.0	3.0	5.0	7.0
	18				7.5	欠	6.0	4.0	4.0	4.5	5.0	4.0	6.0	5.0	4.5	4.5	4.5	5.0	5.0	4.5	4.0	2.0	6.0	5.0	7.5	8.0
	19				4.0	欠	3.0	3.0	2.5	4.0	3.0	2.0	3.0	4.5	4.0	3.5	3.5	1.0	3.5	1.5	1.5	0.5	4.0	4.5	3.5	3.5
	20				0.5	欠	0.0	1.5	0.5	1.5	5.5	5.5	2.0	1.5	0.5	0.5	2.0	6.5	0.5	2.5	3.5	0.0	1.0	0.5	2.5	2.5
	21				1.5	欠	1.5	1.0	2.5	5.0	0.0	0.0	2.0	1.5	4.0	0.5	8.0	2.0	0.5	1.5	7.0	1.0	3.0	3.0	9.5	1.0
	22				0.5	欠	0.5	0.0	0.0	0.0	0.5	2.5	1.0	0.0	3.0	0.0	7.0	5.0	1.5	2.0	5.0	4.5	0.0	0.5	9.5	3.5
	23				3.0	欠	3.0	4.0	1.5	1.0	2.5	2.0	3.0	0.5	4.0	1.5	5.5	5.0	2.0	4.0	7.0	17.0	3.0	3.0	7.0	4.5
	0				2.5	欠	0.5	3.5	1.0	2.5	2.0	4.0	3.0	2.0	3.5	2.5	8.5	3.0	1.5	1.5	0.5	0.5	3.0	2.0	8.5	8.5
	1				2.5	欠	3.0	2.0	3.5	2.0	10.0	0.5	1.0	1.0	3.0	0.0	7.5	0.5	1.0	0.5	0.0	0.0	0.0	1.5	1.0	1.0
	2				7.0	欠	5.5	2.5	0.5	25.0	11.5	0.0	0.0	0.0	0.0	0.0	0.5	0.0	14.0	0.0	0.0	0.0	7.0	11.0	0.5	3.0
	3				3.0	欠	0.0	0.0	0.0	1.0	0.0	0.0	0.0	1.5	0.5	3.5	0.5	0.0	8.0	0.0	0.0	0.0	9.0	10.5	0.5	0.5
	4				0.0	欠	1.5	0.5	0.0	0.0	0.5	0.0	0.0	2.0	0.0	0.0	0.5	0.0	1.0	0.0	0.0	0.0	3.0	7.5	1.0	0.0
	5				0.0	欠	0.5	1.0	0.5	0.0	0.0	0.0	0.0	0.0	0.0	0.0	0.5	0.0	0.5	0.0	0.0	0.0	0.0	0.5	0.0	0.0
	6				0.0	欠	0.0	0.5	0.0	0.5	0.0	0.5	0.0	0.0	0.0	0.0	0.0	0.0	0.0	0.0	0.0	0.0	0.0	0.0	0.0	0.0
	7				0.0	欠	0.0	0.0	0.0	0.0	0.0	0.0	0.0	0.0	0.0	0.0	0.0	0.0	0.0	0.0	0.0	0.0	0.0	0.0	0.0	0.0
	8				0.0	欠	0.0	0.0	0.0	0.0	0.0	0.0	0.0	0.0	0.0	0.0	0.0	0.0	0.0	0.0	0.0	0.0	0.0	0.0	0.0	0.0
	9				0.0	欠	0.0	0.0	0.0	0.0	0.0	0.0	0.0	0.0	0.0	0.0	0.0	0.0	0.0	0.0	0.0	0.0	0.0	0.0	0.0	0.0
日合計					147.0	欠	114.5	123.0	96.0	107.5	100.5	97.5	69.0	78.0	70.0	61.5	112.5	97.0	103.5	65.0	59.5	57.5	122.0	114.5	118.0	176.5
※総雨量					237.5		212.5	217.5	177.0	182.0	181.0	162.5	144.0	133.0	155.0	126.0	278.0	230.5	167.5	192.5	192.5	140.5	206.0	200.0	259.0	277.5

*総雨量は一連降雨の最終日のみ合計

様式１－９

中部地方整備局　木曽川水系　対象洪水観測所時間雨量表

洪水		H1.9.3																						
日	時	岩村 国交省	大井 国交省	根の上 国交省	付知 国交省	木祖 国交省	船山 気象庁	久々野 気象庁	宮ノ前 気象庁	気象庁 高根 気象庁	高城山 気象庁	萩原 気象庁	宮地 気象庁	金山 気象庁	気象庁 付知 気象庁	三界山 気象庁	見行山 気象庁	気象庁 黒川 気象庁	伽藍 気象庁	美濃加茂 気象庁	可児川 気象庁	柄石峠 気象庁	気象庁 恵那 気象庁	中津川 気象庁	三森山 気象庁	気象庁 丸山 気象庁
2日	9-10	0.5	0.0	1.0	1.0		1.0		22.0			8.0	0.0	0.0	1.0			0.0	0.0	2.0		0.0	0.0	0.0	1.0	
	11	4.0	2.0	3.0	1.0		24.0		13.0			21.0	4.0	6.0	1.0			1.0	1.0	1.0		1.0	2.0	4.0	3.0	
	12	0.0	0.0	1.0	1.0		4.0		15.0			2.0	0.0	1.0	1.0			0.0	1.0	1.0		0.0	1.0	3.0	0.0	
	13	1.0	2.0	2.0	1.0		1.0		1.0			1.0	1.0	1.0	1.0			2.0	1.0	2.0		1.0	0.0	2.0	20.0	
	14	0.0	0.0	4.0	0.0		3.0		1.0			1.0	1.0	1.0	0.0			1.0	1.0	1.0		1.0	0.0	1.0	2.0	
	15	0.5	1.0	0.0	2.0		5.0		1.0			2.0	1.0	1.0	2.0			1.0	1.0	1.0		1.0	1.0	0.0	1.0	
	16	0.5	1.0	0.0	2.0		11.0		1.0			2.0	2.0	1.0	1.0			1.0	1.0	1.0		0.0	0.0	1.0	1.0	
	17	0.5	1.0	1.0	0.0		4.0		1.0			3.0	0.0	1.0	1.0			0.0	1.0	1.0		1.0	2.0	1.0	1.0	
	18	0.5	0.0	1.0	1.0		5.0		0.0			1.0	0.0	0.0	0.0			1.0	1.0	0.0		1.0	0.0	0.0	0.0	
	19	1.0	1.0	0.0	1.0		0.0		0.0			0.0	0.0	1.0	1.0			0.0	0.0	0.0		1.0	0.0	0.0	1.0	
	20	0.0	0.0	1.0	0.0		0.0		0.0			0.0	0.0	0.0	0.0			0.0	0.0	0.0		0.0	1.0	0.0	0.0	
	21	0.0	0.0	0.0	0.0		1.0		0.0			2.0	0.0	0.0	0.0			0.0	0.0	0.0		0.0	0.0	0.0	0.0	
	22	0.5	5.0	0.0	0.0		9.0		2.0			1.0	1.0	0.0	0.0			0.0	0.0	1.0		0.0	4.0	2.0	0.0	
	23	0.0	3.0	0.0	2.0		1.0		1.0			7.0	4.0	3.0	2.0			0.0	1.0	0.0		1.0	0.0	0.0	0.0	
	0	0.0	0.0	0.0	5.0		10.0		6.0			13.0	2.0	3.0	4.0			4.0	1.0	1.0		0.0	1.0	0.0	1.0	
	1	6.0	2.0	13.0	0.0		13.0		2.0			5.0	1.0	2.0	1.0			1.0	1.0	0.0		4.0	2.0	9.0	6.0	
	2	3.5	21.0	3.0	9.0		5.0		1.0			5.0	4.0	4.0	9.0			15.0	11.0	6.0		16.0	14.0	6.0	0.0	
	3	1.0	18.0	0.0	20.0		4.0		4.0			7.0	8.0	26.0	21.0			15.0	6.0	14.0		3.0	10.0	1.0	1.0	
	4	0.0	5.0	1.0	9.0		4.0		8.0			10.0	13.0	17.0	7.0			7.0	8.0	26.0		5.0	2.0	0.0	2.0	
	5	10.5	3.0	8.0	10.0		3.0		16.0			7.0	41.0	28.0	10.0			2.0	4.0	1.0		1.0	7.0	7.0	7.0	
	6	10.0	12.0	5.0	13.0		4.0		2.0			7.0	6.0	8.0	12.0			20.0	13.0	9.0		11.0	19.0	5.0	6.0	
	7	16.0	28.0	16.0	22.0		5.0		8.0			8.0	14.0	19.0	21.0			36.0	19.0	26.0		19.0	33.0	15.0	11.0	
	8	4.5	12.0	5.0	21.0		8.0		12.0			15.0	21.0	11.0	17.0			13.0	7.0	3.0		7.0	13.0	6.0	4.0	
	9	22.0	26.0	22.0	22.0		5.0		11.0			6.0	8.0	7.0	20.0			12.0	6.0	6.0		7.0	36.0	23.0	18.0	
日合計		82.5	143.0	87.0	143.0		130.0		128.0			134.0	132.0	141.0	133.0			132.0	85.0	103.0		81.0	148.0	86.0	86.0	
3日	9-10	27.5	8.0	18.0	7.0		6.0		7.0			7.0	8.0	5.0	6.0			6.0	4.0	2.0		3.0	18.0	18.0	33.0	
	11	4.0	2.0	7.0	9.0		5.0		5.0			8.0	5.0	3.0	8.0			2.0	1.0	2.0		0.0	1.0	6.0	8.0	
	12	1.5	1.0	0.0	1.0		10.0		3.0			8.0	4.0	5.0	1.0			3.0	4.0	4.0		3.0	1.0	1.0	7.0	
	13	7.0	4.0	8.0	9.0		4.0		6.0			4.0	6.0	5.0	8.0			8.0	5.0	3.0		6.0	4.0	5.0	13.0	
	14	11.5	6.0	14.0	10.0		5.0		4.0			8.0	13.0	13.0	9.0			10.0	7.0	6.0		7.0	8.0	10.0	12.0	
	15	10.5	6.0	9.0	7.0		4.0		6.0			4.0	3.0	3.0	5.0			3.0	2.0	3.0		2.0	6.0	6.0	24.0	
	16	3.5	3.0	2.0	4.0		2.0		1.0			2.0	2.0	1.0	4.0			3.0	2.0	1.0		2.0	1.0	1.0	4.0	
	17	6.5	4.0	4.0	5.0		1.0		1.0			2.0	2.0	3.0	4.0			4.0	3.0	2.0		3.0	5.0	4.0	7.0	
	18	4.5	5.0	4.0	6.0		1.0		1.0			2.0	2.0	1.0	6.0			4.0	2.0	1.0		3.0	2.0	3.0	6.0	
	19	2.5	2.0	3.0	2.0		0.0		1.0			0.0	1.0	0.0	2.0			1.0	3.0	0.0		3.0	1.0	2.0	2.0	
	20	3.0	4.0	3.0	8.0		1.0		0.0			0.0	0.0	0.0	8.0			2.0	0.0	0.0		0.0	6.0	2.0	1.0	
	21	0.0	4.0	0.0	8.0		2.0		1.0			1.0	3.0	0.0	8.0			7.0	3.0	0.0		2.0	1.0	1.0	1.0	
	22	1.5	4.0	1.0	10.0		2.0		1.0			0.0	2.0	3.0	9.0			4.0	4.0	3.0		5.0	1.0	1.0	4.0	
	23	5.5	5.0	2.0	5.0		7.0		2.0			6.0	6.0	7.0	4.0			6.0	7.0	0.0		11.0	4.0	3.0	1.0	
	0	1.5	1.0	1.0	10.0		9.0		2.0			3.0	3.0	1.0	10.0			5.0	1.0	1.0		0.0	0.0	0.0	10.0	
	1	11.0	0.0	6.0	1.0		2.0		0.0			0.0	0.0	0.0	1.0			0.0	1.0	0.0		0.0	1.0	2.0	0.0	
	2	7.0	0.0	6.0	0.0		1.0		1.0			2.0	2.0	1.0	0.0			0.0	0.0	0.0		0.0	0.0	20.0	1.0	
	3	0.5	1.0	1.0	0.0		0.0		0.0			0.0	2.0	0.0	0.0			0.0	0.0	0.0		0.0	0.0	3.0	0.0	
	4	0.0	0.0	1.0	0.0		0.0		0.0			0.0	0.0	0.0	0.0			0.0	0.0	0.0		0.0	0.0	1.0	1.0	
	5	0.0	0.0	0.0	0.0		0.0		0.0			0.0	0.0	0.0	0.0			0.0	0.0	0.0		0.0	0.0	0.0	1.0	
	6	0.0	0.0	0.0	0.0		0.0		0.0			0.0	0.0	0.0	0.0			0.0	0.0	0.0		0.0	0.0	0.0	0.0	
	7	0.0	0.0	0.0	0.0		0.0		0.0			0.0	0.0	0.0	0.0			0.0	0.0	0.0		0.0	0.0	0.0	0.0	
	8	0.0	0.0	0.0	0.0		0.0		0.0			0.0	0.0	0.0	0.0			0.0	0.0	0.0		0.0	0.0	0.0	0.0	
	9	0.0	0.0	0.0	0.0		0.0		0.0			0.0	0.0	0.0	0.0			0.0	0.0	0.0		0.0	0.0	0.0	0.0	
日合計		109.0	60.0	90.0	102.0		62.0		42.0			57.0	64.0	51.0	93.0			68.0	49.0	28.0		50.0	60.0	89.0	136.0	
※総雨量		191.5	203.0	177.0	245.0		192.0		170.0			191.0	196.0	192.0	226.0			200.0	134.0	131.0		131.0	208.0	175.0	222.0	

*総雨量は一連降雨の最終日のみ合計

様式１－９

中部地方整備局　木曽川水系　対象洪水観測所時間雨量表

洪水　H1.9.3

日	時	八百津 気象庁	加子母 気象庁	久田見 気象庁	奥屋 気象庁	新田 気象庁	気象庁 濁河 気象庁	カオレ 気象庁	開田 気象庁	気象庁 桃山 気象庁	南木曽 気象庁	三岳 気象庁	木曽福島 気象庁	気象庁 赤沢 気象庁	恵那山 気象庁	気象庁 御岳山 気象庁	気象庁 須原 気象庁	摺古木山 気象庁	野麦峠 気象庁	牧尾ダム 水機構	ウグイ川 水機構	三笠 水機構	池の越 水機構	阿木川ダム 水機構	狸沢 水機構	大根木 水機構
2日	9-10								2.0		0.0		2.0			12.0	0.0			7.0	7.0	4.0		0.1	欠	1.0
	11								4.0		3.0		1.0			10.0	1.0			2.0	7.0	2.0		3.4	欠	2.0
	12								2.0		15.0		0.0			3.0	10.0			4.0	3.0	1.0		0.1	欠	0.0
	13								0.0		2.0		8.0			3.0	7.0			3.0	2.0	0.0		1.4	欠	4.0
	14								1.0		2.0		1.0			4.0	2.0			2.0	1.0	0.0		0.6	欠	1.0
	15								1.0		1.0		1.0			4.0	4.0			1.0	1.0	1.0		0.2	欠	0.0
	16								2.0		1.0		2.0			3.0	1.0			1.0	3.0	1.0		0.2	欠	1.0
	17								1.0		0.0		0.0			2.0	1.0			1.0	2.0	0.0		1.0	欠	0.0
	18								0.0		1.0		1.0			1.0	1.0			1.0	0.0	0.0		0.8	欠	0.0
	19								0.0		1.0		1.0			0.0	1.0			1.0	1.0	0.0		0.9	欠	1.0
	20								0.0		0.0		0.0			1.0	0.0			0.0	0.0	0.0		0.1	欠	0.0
	21								0.0		0.0		0.0			1.0	0.0			0.0	0.0	0.0		0.0	欠	0.0
	22								1.0		0.0		0.0			4.0	0.0			0.0	1.0	1.0		1.2	欠	1.0
	23								2.0		1.0		2.0			1.0	1.0			8.0	11.0	1.0		0.7	欠	0.0
	0								3.0		0.0		1.0			11.0	0.0			2.0	3.0	2.0		0.0	欠	0.0
	1								0.0		1.0		0.0			2.0	0.0			0.0	1.0	0.0		4.7	欠	13.0
	2								3.0		7.0		5.0			5.0	12.0			5.0	16.0	1.0		8.1	欠	0.0
	3								14.0		1.0		6.0			15.0	13.0			7.0	13.0	3.0		5.1	欠	0.0
	4								4.0		0.0		1.0			20.0	0.0			3.0	4.0	4.0		1.4	欠	9.0
	5								3.0		4.0		3.0			17.0	5.0			4.0	8.0	4.0		6.8	欠	5.0
	6								7.0		3.0		2.0			13.0	8.0			7.0	10.0	3.0		9.2	欠	11.0
	7								15.0		8.0		7.0			15.0	10.0			12.0	25.0	3.0		17.7	欠	10.0
	8								14.0		8.0		10.0			22.0	3.0			17.0	8.0	5.0		5.5	欠	8.0
	9								13.0		13.0		14.0			14.0	8.0			19.0	26.0	5.0		21.8	欠	24.0
日合計									92.0		72.0		68.0			183.0	88.0			107.0	153.0	41.0		91.0	欠	91.0
3日	9-10								7.0		20.0		18.0			15.0	15.0			7.0	9.0	3.0		18.6	欠	12.0
	11								9.0		11.0		7.0			13.0	8.0			10.0	16.0	1.0		3.3	欠	1.0
	12								2.0		2.0		3.0			12.0	5.0			3.0	5.0	1.0		0.9	欠	0.0
	13								4.0		6.0		2.0			17.0	17.0			5.0	9.0	2.0		6.4	欠	10.0
	14								7.0		6.0		6.0			18.0	7.0			13.0	13.0	2.0		8.3	欠	17.0
	15								8.0		10.0		8.0			15.0	12.0			8.0	9.0	6.0		8.3	欠	6.0
	16								2.0		3.0		4.0			8.0	3.0			3.0	4.0	1.0		2.9	欠	4.0
	17								4.0		5.0		2.0			12.0	3.0			4.0	5.0	2.0		5.2	欠	5.0
	18								5.0		5.0		5.0			8.0	5.0			6.0	6.0	3.0		3.6	欠	4.0
	19								3.0		4.0		4.0			6.0	4.0			3.0	3.0	1.0		2.1	欠	1.0
	20								2.0		1.0		1.0			6.0	1.0			3.0	5.0	2.0		2.6	欠	2.0
	21								3.0		0.0		0.0			10.0	3.0			2.0	7.0	2.0		1.0	欠	0.0
	22								4.0		1.0		1.0			13.0	0.0			2.0	8.0	4.0		1.7	欠	1.0
	23								3.0		3.0		0.0			6.0	4.0			2.0	5.0	1.0		4.0	欠	1.0
	0								4.0		2.0		3.0			5.0	1.0			3.0	6.0	1.0		1.6	欠	3.0
	1								4.0		3.0		0.0			9.0	2.0			0.0	1.0	1.0		8.4	0.0	0.0
	2								0.0		12.0		1.0			2.0	11.0			0.0	0.0	0.0		5.8	0.0	0.0
	3								0.0		3.0		1.0			0.0	11.0			0.0	1.0	0.0		0.4	0.0	1.0
	4								0.0		1.0		1.0			0.0	7.0			0.0	0.0	0.0		0.1	0.0	2.0
	5								0.0		0.0		0.0			0.0	0.0			0.0	0.0	0.0		0.0	0.0	0.0
	6								0.0		0.0		0.0			0.0	0.0			0.0	0.0	0.0		0.0	0.0	0.0
	7								0.0		0.0		0.0			0.0	0.0			0.0	0.0	0.0		0.0	0.0	0.0
	8								0.0		0.0		0.0			0.0	0.0			0.0	0.0	0.0		0.0	0.0	0.0
	9								0.0		0.0		0.0			0.0	0.0			0.0	0.0	0.0		0.0	0.0	0.0
日合計									71.0		98.0		67.0			175.0	119.0			74.0	112.0	33.0		85.2	欠	70.0
※総雨量									163.0		170.0		135.0			358.0	207.0			181.0	265.0	74.0		176.2		161.0

*総雨量は一連降雨の最終日のみ合計

様式１－９

中部地方整備局　木曽川水系　対象洪水観測所時間雨量表

洪水		H1.9.3																							
日	時	水機構 岩村 水機構	岩屋 水機構	水機構 西村 水機構	弓掛 水機構	数河 水機構	水機構 川上 水機構	日出雲 水機構	楢谷 水機構	ワサビ沢 水機構	池の沢 水機構	味噌川ダムサイト 水機構	味噌川 ダム地点 水機構	野麦 中電	高根第一 ダム 中電	高根第二 ダム 中電	一之宿 中電	秋神ダム 中電	朝日ダム 中電	久々野 ダム 中電	大洞 中電	東上田 ダム 中電	瀬戸第一 えん堤 中電	下原ダム 中電	大船渡 えん堤 中電	七宗 えん堤 中電
2日	9-10	0.0	0.0	12.0	7.0		6.0	21.0	2.0	3.0	2.0	10.0		1.0	3.0	9.0	17.0	9.0	7.0	6.0	15.0	9.0		1.0	1.0	
	11	4.0	14.0	20.0	23.0		27.0	28.0	11.0	9.0	5.0	1.5		2.0	4.0	5.0	10.0	12.0	11.0	10.0	15.0	18.0		8.0	6.0	
	12	0.0	1.0	1.0	1.0		4.0	2.0	5.0	2.5	0.5	1.0		3.0	1.0	3.0	14.0	12.0	13.0	9.0	3.0	2.0		0.0	1.0	
	13	1.0	1.0	1.0	1.0		4.0	2.0	18.0	0.0	0.0	0.5		0.0	0.0	1.0	1.0	1.0	1.0	1.0	1.0	1.0		2.0	1.0	
	14	0.0	1.0	1.0	1.0		5.0	2.0	13.0	0.0	0.5	0.5		1.0	1.0	0.0	1.0	1.0	1.0	2.0	2.0	1.0		1.0	1.0	
	15	0.0	1.0	1.0	2.0		8.0	5.0	14.0	0.5	0.5	0.5		1.0	1.0	1.0	1.0	1.0	2.0	1.0	1.0	1.0		2.0	1.0	
	16	0.0	2.0	1.0	2.0		8.0	7.0	22.0	0.5	0.5	0.5		1.0	1.0	1.0	2.0	2.0	1.0	3.0	2.0	4.0		1.0	1.0	
	17	1.0	1.0	1.0	4.0		7.0	6.0	14.0	0.5	1.5	0.5		1.0	1.0	0.0	1.0	1.0	2.0	1.0	1.0	2.0		1.0	1.0	
	18	1.0	0.0	1.0	0.0		12.0	9.0	4.0	0.5	0.0	0.5		0.0	0.0	0.0	0.0	1.0	1.0	1.0	0.0	1.0		0.0	0.0	
	19	1.0	0.0	0.0	0.0		0.0	1.0	1.0	0.0	0.5	0.0		0.0	0.0	0.0	0.0	0.0	0.0	0.0	0.0	0.0		0.0	0.0	
	20	0.0	0.0	0.0	0.0		0.0	0.0	0.0	0.0	0.0	0.0		0.0	0.0	0.0	0.0	0.0	0.0	0.0	0.0	0.0		1.0	0.0	
	21	0.0	1.0	1.0	2.0		1.0	1.0	1.0	0.0	0.0	0.0		0.0	0.0	0.0	0.0	0.0	0.0	0.0	3.0	2.0		0.0	0.0	
	22	0.0	0.0	1.0	1.0		12.0	1.4	11.0	0.0	0.0	0.0		1.0	2.0	1.0	2.0	1.0	1.0	1.0	2.0	1.0		0.0	1.0	
	23	0.0	6.0	6.0	3.0		2.0	1.0	4.0	1.0	4.5	2.5		0.0	0.0	1.0	1.0	0.0	0.0	0.0	4.0	7.0		5.0	2.0	
	0	0.0	8.0	12.0	14.0		11.0	13.0	7.0	8.5	1.0	1.0		3.0	1.0	1.0	4.0	5.0	5.0	8.0	13.0	10.0		3.0	3.0	
	1	4.0	3.0	4.0	4.0		21.0	11.0	19.0	0.5	0.0	0.0		2.0	1.0	1.0	3.0	2.0	2.0	3.0	1.0	5.0		3.0	3.0	
	2	4.0	2.0	4.0	3.0		5.0	3.0	7.0	0.5	3.0	6.0		0.0	1.0	0.0	0.0	1.0	0.0	1.0	3.0	5.0		3.0	3.0	
	3	1.0	12.0	9.0	8.0		7.0	9.0	9.0	14.5	8.5	7.0		4.0	5.0	5.0	4.0	3.0	4.0	4.0	8.0	5.0		19.0	22.0	
	4	0.0	26.0	13.0	15.0		5.0	7.0	5.0	5.0	2.0	0.5		6.0	7.0	6.0	8.0	8.0	7.0	8.0	22.0	9.0		19.0	19.0	
	5	8.0	14.0	10.0	11.0		2.0	1.0	1.0	2.0	1.5	3.0		5.0	5.0	5.0	16.0	13.0	11.0	12.0	32.0	4.0		26.0	28.0	
	6	7.0	6.0	8.0	5.0		6.0	4.0	5.0	3.5	2.5	3.0		4.0	2.0	2.0	3.0	3.0	5.0	4.0	5.0	12.0		12.0	9.0	
	7	15.0	14.0	6.0	7.0		5.0	6.0	5.0	9.0	7.0	7.0		6.0	9.0	7.0	5.0	5.0	5.0	6.0	12.0	6.0		11.0	13.0	
	8	4.0	15.0	17.0	14.0		11.0	5.0	3.0	10.0	7.0	7.5		8.0	9.0	11.0	12.0	12.0	12.0	12.0	20.0	13.0		19.0	18.0	
	9	18.0	6.0	7.0	7.0		7.0	10.0	8.0	6.0	7.5	9.0		4.0	6.0	6.0	9.0	9.0	9.0	9.0	11.0	4.0		7.0	7.0	
日合計		69.0	134.0	137.0	135.0		176.0	155.4	189.0	77.0	55.5	62.0		53.0	60.0	66.0	114.0	102.0	100.0	102.0	176.0	122.0		144.0	141.0	
3日	9-10	24.0	6.0	7.0	6.0		4.0	4.0	3.0	11.5	15.0	17.5		8.0	7.0	5.0	5.0	6.0	7.0	5.0	8.0	7.0		6.0	5.0	
	11	3.0	9.0	9.0	8.0		5.0	9.0	5.0	7.5	6.0	4.5		4.0	4.0	4.0	4.0	4.0	6.0	4.0	5.0	5.0		4.0	3.0	
	12	1.0	5.0	7.0	9.0		10.0	13.0	12.0	2.5	2.0	3.0		2.0	2.0	1.0	2.0	1.0	1.0	1.0	7.0	8.0		7.0	6.0	
	13	7.0	4.0	5.0	5.0		8.0	9.0	13.0	4.5	1.5	3.0		6.0	7.0	8.0	4.0	3.0	3.0	3.0	6.0	3.0		5.0	4.0	
	14	8.0	9.0	8.0	8.0		7.0	8.0	5.0	8.0	5.5	5.0		5.0	5.0	4.0	3.0	3.0	3.0	3.0	8.0	7.0		14.0	15.0	
	15	9.0	3.0	4.0	5.0		4.0	5.0	5.0	7.5	7.0	8.5		5.0	4.0	2.0	5.0	5.0	5.0	5.0	5.0	5.0		3.0	3.0	
	16	3.0	3.0	3.0	2.0		4.0	4.0	4.0	10.5	5.0	4.0		2.0	2.0	2.0	1.0	1.0	2.0	2.0	2.0	1.0		2.0	2.0	
	17	5.0	2.0	1.0	2.0		3.0	4.0	3.0	2.5	3.0	3.0		1.0	1.0	1.0	1.0	1.0	1.0	0.0	1.0	0.0		2.0	2.0	
	18	4.0	4.0	2.0	1.0		2.0	2.0	1.0	6.5	4.5	5.5		1.0	2.0	2.0	1.0	1.0	1.0	1.0	2.0	1.0		2.0	1.0	
	19	2.0	0.0	0.0	0.0		0.0	0.0	0.0	4.0	4.5	3.5		2.0	0.0	0.0	0.0	0.0	0.0	1.0	0.0	1.0		0.0	0.0	
	20	2.0	0.0	0.0	0.0		1.0	1.0	2.0	2.0	1.0	2.0		0.0	0.0	0.0	0.0	0.0	1.0	0.0	0.0	0.0		0.0	0.0	
	21	0.0	1.0	0.0	3.0		4.0	5.0	7.0	1.5	1.5	1.5		0.0	1.0	1.0	1.0	1.0	0.0	0.0	1.0	0.0		0.0	1.0	
	22	1.0	1.0	1.0	0.0		1.0	2.0	6.0	0.5	0.0	1.0		3.0	1.0	1.0	1.0	1.0	2.0	1.0	5.0	0.0		4.0	2.0	
	23	4.0	6.0	5.0	8.0		8.0	7.0	5.0	3.5	1.5	1.5		6.0	2.0	1.0	2.0	2.0	1.0	2.0	7.0	6.0		6.0	7.0	
	0	1.0	1.0	1.0	1.0		11.0	14.0	8.0	3.0	2.0	1.5		0.0	0.0	1.0	2.0	2.0	2.0	3.0	3.0	4.0		3.0	1.0	
	1	11.0	0.0	1.0	0.0		1.0	1.0	1.0	1.5	0.0	0.0		2.0	5.0	4.0	0.0	1.0	1.0	1.0	1.0	0.0		0.0	1.0	
	2	8.0	0.0	1.0	0.0		0.0	0.0	1.0	0.5	0.0	0.0		1.0	1.0	1.0	1.0	1.0	1.0	2.0	1.0	2.0		1.0	0.0	
	3	0.0	0.0	0.0	0.0		0.0	0.0	0.0	0.0	0.0	0.0		1.0	0.0	1.0	0.0	0.0	0.0	0.0	0.0	0.0		0.0	0.0	
	4	0.0	0.0	0.0	0.0		0.0	0.0	1.0	0.5	0.0	0.0		0.0	0.0	1.0	0.0	0.0	0.0	0.0	0.0	0.0		0.0	0.0	
	5	0.0	0.0	0.0	0.0		0.0	0.0	0.0	0.0	0.0	0.0		0.0	0.0	0.0	0.0	0.0	0.0	0.0	0.0	0.0		0.0	0.0	
	6	0.0	0.0	0.0	0.0		0.0	0.0	0.0	0.0	0.0	0.0		0.0	0.0	0.0	0.0	0.0	0.0	0.0	0.0	0.0		0.0	0.0	
	7	0.0	0.0	0.0	0.0		0.0	0.0	0.0	0.0	0.0	0.0		0.0	0.0	0.0	0.0	0.0	0.0	0.0	0.0	0.0		0.0	0.0	
	8	0.0	0.0	0.0	0.0		0.0	0.0	0.0	0.0	0.0	0.0		0.0	0.0	0.0	0.0	0.0	0.0	0.0	0.0	0.0		0.0	0.0	
	9	0.0	0.0	0.0	0.0		0.0	0.0	0.0	0.0	0.0	0.0		0.0	0.0	0.0	0.0	0.0	0.0	0.0	0.0	0.0		0.0	0.0	
日合計		93.0	54.0	55.0	58.0		73.0	88.0	82.0	78.0	60.0	65.0		49.0	44.0	40.0	33.0	33.0	37.0	34.0	62.0	50.0		59.0	53.0	
※総雨量		162.0	188.0	192.0	193.0		249.0	243.4	271.0	155.0	115.5	127.0		102.0	104.0	106.0	147.0	135.0	137.0	136.0	238.0	172.0		203.0	194.0	

*総雨量は一連降雨の最終日のみ合計

様式１－９

中部地方整備局　木曽川水系　対象洪水観測所時間雨量表

洪水		H1.9.3																							
日	時	馬瀬川第二ダム 中電	西村ダム 中電	黒石 中電	名倉えん堤 中電	上麻生えん堤 中電	川辺ダム 中電	関電三浦 関電	本谷 関電	水無沢 関電	関電白川 関電	王滝川 関電	関電西野川 関電	常盤 関電	関電三岳 関電	上小川 関電	下之原 関電	木曽 関電	木曽川 関電	伊奈川 関電	今朝沢 関電	東川 関電	読書 関電	関電阿寺 関電	関電山口 関電	関電落合 関電
2日	9-10	0.0	1.0		1.0	0.0	0.0	3.0	2.0	2.0	4.0	5.0	2.0	8.0	4.0	4.0	3.0	1.0	2.0	0.0	0.0	0.0	0.0	1.0	0.0	1.0
	11	14.0	20.0		2.0	0.0	0.0	6.0	6.0	5.0	4.0	6.0	4.0	1.0	7.0	3.0	3.0	0.0	0.0	1.0	1.0	1.0	7.0	0.0	3.0	2.0
	12	1.0	1.0		1.0	1.0	1.0	0.0	1.0	2.0	3.0	2.0	2.0	4.0	3.0	1.0	1.0	1.0	1.0	20.0	10.0	28.0	5.0	3.0	5.0	2.0
	13	1.0	1.0		2.0	2.0	1.0	2.0	1.0	1.0	1.0	1.0	0.0	1.0	2.0	0.0	2.0	12.0	8.0	1.0	3.0	1.0	4.0	7.0	1.0	1.0
	14	1.0	0.0		1.0	1.0	1.0	2.0	2.0	1.0	1.0	2.0	1.0	1.0	2.0	0.0	0.0	1.0	0.0	3.0	5.0	10.0	0.0	1.0	0.0	1.0
	15	2.0	1.0		1.0	1.0	1.0	2.0	1.0	2.0	2.0	1.0	1.0	1.0	2.0	1.0	2.0	1.0	1.0	8.0	2.0	5.0	3.0	2.0	1.0	0.0
	16	3.0	2.0		1.0	1.0	1.0	1.0	2.0	2.0	2.0	2.0	1.7	1.0	1.0	0.0	2.0	4.0	2.0	0.0	1.0	2.0	1.0	13.0	1.0	1.0
	17	1.0	1.0		1.0	1.0	0.0	1.0	1.0	0.0	1.0	1.0	1.2	1.0	3.0	1.0	0.0	1.0	1.0	1.0	1.0	1.0	1.0	2.0	1.0	1.0
	18	1.0	0.0		0.0	1.0	1.0	0.0	0.0	1.0	1.0	0.0	0.0	1.0	0.0	0.0	0.0	1.0	0.0	1.0	1.0	0.0	1.0	1.0	0.0	0.0
	19	0.0	0.0		1.0	0.0	0.0	1.0	0.0	0.0	0.0	1.0	0.5	0.0	0.0	0.0	0.0	1.0	1.0	1.0	1.0	2.0	1.0	1.0	1.0	0.0
	20	0.0	0.0		0.0	0.0	0.0	0.0	0.0	0.0	0.0	0.0	0.0	1.0	0.0	0.0	1.0	0.0	0.0	0.0	0.0	0.0	0.0	0.0	0.0	0.0
	21	1.0	1.0		0.0	0.0	0.0	0.0	1.0	0.0	1.0	2.0	1.0	0.0	0.0	0.0	0.0	0.0	0.0	0.0	0.0	0.0	0.0	0.0	0.0	0.0
	22	0.0	1.0		0.0	0.0	0.0	0.0	2.0	1.0	1.0	1.0	0.0	0.0	2.0	0.0	0.0	0.0	0.0	0.0	0.0	0.0	0.0	1.0	1.0	2.0
	23	9.0	6.0		1.0	5.0	0.0	1.0	0.0	2.0	2.0	1.0	3.0	7.0	3.0	3.0	1.0	3.0	2.0	1.0	1.0	0.0	1.0	6.0	0.0	0.0
	0	5.0	10.0		5.0	3.0	0.0	7.0	7.0	9.0	10.0	8.0	1.0	2.0	3.0	0.0	2.0	0.0	0.0	0.0	0.0	0.0	1.0	2.0	0.0	0.0
	1	3.0	5.0		2.0	1.0	0.0	1.0	1.0	1.0	2.0	2.0	1.0	0.0	2.0	0.0	3.0	0.0	1.0	0.0	0.0	1.0	0.0	0.0	5.0	11.0
	2	2.0	2.0		5.0	6.0	8.0	4.0	3.0	3.0	4.0	5.0	3.0	5.0	4.0	4.0	1.0	6.0	5.0	12.0	9.0	11.0	8.0	7.0	6.0	5.0
	3	11.0	10.0		27.0	14.0	24.0	16.0	12.0	9.0	19.0	16.0	12.0	5.0	10.0	7.0	8.0	6.0	6.0	5.0	6.0	8.0	2.0	5.0	0.0	0.0
	4	26.0	15.0		17.0	12.0	43.0	17.0	15.0	13.0	13.0	22.0	4.0	2.0	4.0	1.0	2.0	2.0	1.0	4.0	5.0	2.0	1.0	2.0	1.0	0.0
	5	16.0	12.0		17.0	8.0	11.0	9.0	9.0	14.0	9.0	12.0	3.0	3.0	8.0	2.0	6.0	2.0	3.0	8.0	10.0	0.0	2.0	5.0	4.0	6.0
	6	6.0	8.0		6.0	12.0	8.0	15.0	7.0	11.0	9.0	12.0	7.0	5.0	6.0	3.0	5.0	2.0	2.0	10.0	10.0	16.0	3.0	10.0	7.0	8.0
	7	13.0	8.0		20.0	13.0	18.0	35.0	27.0	24.0	23.0	21.0	14.0	1.0	12.0	5.0	7.0	7.0	6.0	11.0	15.0	12.0	7.0	12.0	9.0	12.0
	8	15.0	17.0		16.0	13.0	11.0	25.0	17.0	19.0	14.0	15.0	15.0	16.0	16.0	6.0	6.0	11.0	10.0	8.0	18.0	8.0	12.0	24.0	13.0	5.0
	9	5.0	6.0		6.0	6.0	5.0	24.0	19.0	18.0	11.0	16.0	9.4	8.0	10.0	12.0	6.0	15.0	14.0	13.0	20.0	18.0	10.0	19.0	13.0	17.0
日合計		136.0	128.0		133.0	101.0	134.0	172.0	136.0	140.0	137.0	154.0	86.8	74.0	104.0	53.0	61.0	77.0	66.0	108.0	119.0	126.0	71.0	124.0	72.0	75.0
3日	9-10	5.0	6.0		3.0	3.0	2.0	7.0	7.0	7.0	7.0	9.0	9.1	9.0	12.0	12.0	3.0	19.0	19.0	11.0	17.0	12.0	26.0	20.0	23.0	16.0
	11	0.0	0.0		2.0	1.0	1.0	8.0	6.0	7.0	10.0	12.0	9.0	7.0	10.0	6.0	6.0	9.0	7.0	13.0	17.0	13.0	9.0	11.0	6.0	6.0
	12	5.0	6.0		3.0	3.0	3.0	11.0	5.0	4.0	8.0	8.0	1.9	2.0	5.0	1.0	1.0	4.0	3.0	10.0	12.0	16.0	1.0	3.0	1.0	1.0
	13	4.0	5.0		6.0	7.0	3.0	12.0	11.0	10.0	15.0	13.0	4.3	4.0	9.0	1.0	2.0	1.0	1.0	12.0	8.0	16.0	5.0	7.0	5.0	3.0
	14	8.0	8.0		14.0	14.0	5.0	16.0	10.0	11.0	12.0	14.0	7.1	11.0	10.0	5.0	6.0	7.0	6.0	14.0	14.0	18.0	5.0	15.0	6.0	9.0
	15	4.0	5.0		2.0	2.0	2.0	6.0	4.0	4.0	8.0	8.0	6.9	8.0	8.0	5.0	2.0	8.0	8.0	23.0	16.0	26.0	8.0	13.0	10.0	6.0
	16	2.0	2.0		1.0	2.0	1.0	3.0	3.0	4.0	8.0	7.0	3.0	4.0	6.0	4.0	2.0	4.0	3.0	5.0	11.0	9.0	3.0	5.0	4.0	2.0
	17	2.0	2.0		2.0	3.0	2.0	4.0	3.0	4.0	7.0	6.0	3.3	3.0	4.0	1.0	4.0	3.0	3.0	5.0	7.0	4.0	3.0	5.0	4.0	3.0
	18	0.0	2.0		2.0	2.0	1.0	4.0	5.0	5.0	6.0	6.0	欠	5.0	欠	4.2	3.0	6.0	5.0	8.0	8.0	8.0	5.0	5.0	6.0	4.0
	19	0.0	0.0		0.0	0.0	0.0	4.0	2.0	3.0	4.0	4.0	欠	2.0	欠	3.8	2.0	4.0	4.0	5.0	7.0	6.0	4.0	3.0	3.0	3.0
	20	0.0	0.0		0.0	0.0	0.0	2.0	1.0	2.0	3.0	5.0	1.0	2.0	2.0	2.0	0.0	0.0	0.0	1.0	3.0	2.0	0.0	4.0	0.0	1.0
	21	1.0	0.0		0.0	4.0	0.0	8.0	3.0	5.0	6.0	5.0	3.9	1.0	4.0	0.0	3.0	1.0	0.0	1.0	0.0	2.0	1.0	2.0	2.0	0.0
	22	2.0	1.0		6.0	7.0	3.0	7.0	8.0	7.0	10.0	10.0	3.6	1.0	9.0	0.0	6.0	0.0	0.0	0.0	0.0	0.0	1.0	1.0	1.0	1.0
	23	5.0	5.0		9.0	8.0	2.0	5.0	5.0	8.0	7.0	8.0	3.9	2.0	4.0	1.0	4.0	2.0	2.0	3.0	4.0	2.0	2.0	5.0	2.0	3.0
	0	1.0	2.0		1.0	3.0	0.0	8.0	3.0	4.0	8.0	5.0	3.8	4.0	6.0	2.0	3.0	2.0	3.0	2.0	2.0	1.0	2.0	6.0	1.0	0.0
	1	0.0	0.0		0.0	0.0	0.0	10.0	7.0	5.0	7.0	4.0	3.3	0.0	3.0	0.0	5.0	1.0	0.0	4.0	4.0	7.0	0.0	0.0	1.0	3.0
	2	0.0	1.0		0.0	0.0	0.0	0.0	0.0	0.0	0.0	1.0	0.0	0.0	0.0	0.0	0.0	0.0	0.0	4.0	5.0	4.0	9.0	0.0	15.0	17.0
	3	0.0	0.0		0.0	0.0	0.0	0.0	1.0	2.0	0.0	0.0	0.0	0.0	0.0	1.0	0.0	4.0	2.0	1.0	2.0	2.0	16.0	1.0	22.0	8.0
	4	0.0	0.0		0.0	0.0	0.0	1.0	0.0	2.0	1.0	1.0	0.0	0.0	0.0	0.0	0.0	0.0	0.0	0.0	0.0	0.0	2.0	0.0	3.0	1.0
	5	0.0	0.0		0.0	0.0	0.0	1.0	1.0	0.0	0.0	0.0	0.0	0.0	0.0	0.0	0.0	0.0	0.0	0.0	0.0	2.0	0.0	0.0	0.0	1.0
	6	0.0	0.0		0.0	0.0	0.0	0.0	0.0	0.0	0.0	0.0	0.0	0.0	0.0	0.0	0.0	0.0	0.0	0.0	0.0	0.0	0.0	0.0	0.0	0.0
	7	0.0	0.0		0.0	0.0	0.0	0.0	0.0	0.0	0.0	0.0	0.0	0.0	0.0	0.0	0.0	0.0	0.0	0.0	0.0	0.0	0.0	0.0	0.0	0.0
	8	0.0	0.0		0.0	0.0	0.0	0.0	0.0	0.0	0.0	0.0	0.0	0.0	0.0	0.0	0.0	0.0	0.0	0.0	0.0	0.0	0.0	0.0	0.0	0.0
	9	0.0	0.0		0.0	0.0	0.0	0.0	0.0	0.0	0.0	0.0	0.0	0.0	0.0	0.0	0.0	0.0	0.0	0.0	0.0	0.0	0.0	0.0	0.0	0.0
日合計		39.0	45.0		51.0	59.0	25.0	117.0	85.0	94.0	127.0	126.0	欠	65.0	欠	49.0	52.0	75.0	66.0	122.0	137.0	150.0	102.0	106.0	115.0	88.0
※総雨量		175.0	173.0		184.0	160.0	159.0	289.0	221.0	234.0	264.0	280.0		139.0		102.0	113.0	152.0	132.0	230.0	256.0	276.0	173.0	230.0	187.0	163.0

*総雨量は一連降雨の最終日のみ合計

様式１－９

中部地方整備局　木曽川水系　対象洪水観測所時間雨量表

洪水		H1.9.3																										
日	時	関電大井 関電	関電笠置 関電	関電丸山 関電	関電兼山 関電	関電今渡 関電	関電桃山 関電																					
2日	9-10	0.0	0.0	0.0	0.0	1.0	0.0																					
	11	2.0	1.0	0.0	1.0	0.0	0.0																					
	12	0.0	0.0	1.0	0.0	1.0	8.0																					
	13	1.0	2.0	1.0	1.0	2.0	8.0																					
	14	0.0	0.0	1.0	1.0	0.0	3.0																					
	15	1.0	1.0	0.0	1.0	1.0	1.0																					
	16	1.0	1.0	1.0	1.0	1.0	4.9																					
	17	1.0	1.0	1.0	0.0	1.0	1.4																					
	18	0.0	1.0	0.0	1.0	1.0	1.5																					
	19	1.0	1.0	0.0	0.0	0.0	0.8																					
	20	0.0	0.0	0.0	0.0	0.0	0.0																					
	21	0.0	0.0	1.0	0.0	0.0	0.0																					
	22	5.0	0.0	0.0	0.0	0.0	0.0																					
	23	1.0	4.0	1.0	0.0	0.0	1.7																					
	0	0.0	1.0	2.0	1.0	0.0	0.8																					
	1	2.0	2.0	0.0	0.0	0.0	0.0																					
	2	21.0	34.0	6.0	9.0	9.0	6.0																					
	3	15.0	6.0	9.0	48.0	21.0	6.0																					
	4	5.0	5.0	2.0	19.0	49.0	1.0																					
	5	4.0	2.0	6.0	9.0	7.0	4.0																					
	6	13.0	22.0	18.0	5.0	6.0	8.0																					
	7	30.0	25.0	11.0	23.0	30.0	8.0																					
	8	9.0	11.0	4.0	10.0	8.0	4.0																					
	9	31.0	13.0	8.0	6.0	6.0	6.0																					
日合計		143.0	133.0	73.0	136.0	144.0	74.1																					
3日	9-10	10.0	5.0	3.0	2.0	1.0	20.0																					
	11	3.0	0.0	1.0	1.0	1.0	10.0																					
	12	1.0	2.0	2.0	3.0	4.0	7.0																					
	13	3.0	7.0	5.0	4.0	3.0	7.0																					
	14	6.0	7.0	14.0	9.0	6.0	14.0																					
	15	6.0	3.0	1.0	2.0	2.0	15.0																					
	16	3.0	3.0	1.0	1.0	1.0	4.0																					
	17	5.0	3.0	2.0	1.0	1.0	3.0																					
	18	4.0	5.0	2.0	1.0	1.0	5.0																					
	19	2.0	1.0	0.0	1.0	1.0	5.0																					
	20	4.0	3.0	0.0	0.0	0.0	0.0																					
	21	4.0	7.0	1.0	0.0	0.0	3.0																					
	22	2.0	5.0	4.0	7.0	2.0	2.0																					
	23	4.0	7.0	12.0	5.0	2.0	2.0																					
	0	1.0	0.0	3.0	1.0	0.0	2.0																					
	1	0.0	0.0	0.0	0.0	0.0	4.0																					
	2	0.0	0.0	0.0	0.0	0.0	4.0																					
	3	0.0	0.0	0.0	0.0	0.0	4.0																					
	4	0.0	0.0	0.0	0.0	0.0	3.0																					
	5	0.0	0.0	0.0	0.0	0.0	4.0																					
	6	0.0	0.0	0.0	0.0	0.0	0.0																					
	7	0.0	0.0	0.0	0.0	0.0	0.0																					
	8	0.0	0.0	0.0	0.0	0.0	0.0																					
	9	0.0	0.0	0.0	0.0	0.0	0.0																					
日合計		58.0	58.0	51.0	38.0	25.0	118.0																					
※総雨量		201.0	191.0	124.0	174.0	169.0	192.1																					

*総雨量は一連降雨の最終日のみ合計

様式１－９

中部地方整備局　木曽川水系　対象洪水観測所時間雨量表

洪水		H11.9.20																							
日	時	高根 国交省	胡桃島 国交省	大西 国交省	湯屋 国交省	下呂 国交省	大原 国交省	小川 国交省	和良 国交省	神土 国交省	黒川 国交省	三川 国交省	今渡 国交省	上麻生 国交省	神淵 国交省	小坊 国交省	カジヤ 国交省	濁河 国交省	上呂 国交省	小和知 国交省	成山 国交省	御嵩 国交省	御岳山 国交省	赤沢 国交省	阿寺 国交省	川上 国交省
19日	9-10	0.0	0.0		0.0	0.0	0.0	0.0	0.0	0.0	0.0	0.0	0.0		0.0	0.0	0.0	0.0	0.0	0.0	0.0	0.0	0.0	0.0	0.0
	11	0.0	0.0		0.0	0.0	0.0	0.0	0.0	0.0	0.0	0.0	0.0		0.0	0.0	0.0	0.0	0.0	0.0	0.0	0.0	0.0	0.0	0.0
	12	0.0	0.0		0.0	0.0	0.0	0.0	0.0	0.0	0.0	0.0	0.0		0.0	0.0	0.0	0.0	0.0	0.0	0.0	0.0	0.0	0.0	0.0
	13	0.0	0.0		0.0	0.0	0.0	0.0	0.0	0.0	0.0	0.0	0.0		0.0	0.0	0.0	0.0	0.0	0.0	0.0	0.0	0.0	0.0	0.0
	14	0.0	0.0		0.0	0.0	0.0	0.0	0.0	0.0	0.0	0.0	0.0		0.0	0.0	0.0	0.0	0.0	0.0	0.0	0.0	0.0	0.0	0.0
	15	0.0	0.0		0.0	0.0	0.0	0.0	0.0	0.0	0.0	0.0	0.0		0.0	0.0	0.0	0.0	0.0	0.0	0.0	0.0	0.0	0.0	0.0
	16	0.0	0.0		0.0	0.0	0.0	0.0	0.0	0.0	0.0	0.0	0.0		0.0	0.0	0.0	0.0	0.0	0.0	0.0	0.0	0.0	0.0	0.0
	17	0.0	0.0		0.0	0.0	0.0	0.0	0.0	0.0	0.0	0.0	0.0		0.0	0.0	0.0	0.0	0.0	0.0	0.0	0.0	0.0	0.0	0.0
	18	0.0	0.0		0.0	0.0	0.0	0.0	0.0	0.0	0.0	0.0	0.0		0.0	0.0	0.0	0.0	0.0	0.0	0.0	0.0	0.0	0.0	0.0
	19	0.0	0.0		0.0	1.0	0.0	0.0	0.0	0.0	0.0	0.0	0.0		0.0	0.0	0.0	0.0	0.0	0.0	0.0	0.0	0.0	0.0	0.0
	20	0.0	0.0		0.0	0.0	0.0	0.0	0.0	0.0	0.0	0.0	0.0		0.0	0.0	0.0	0.0	0.0	0.0	0.0	0.0	0.0	0.0	0.0
	21	0.0	0.0		0.0	0.0	0.0	0.0	0.0	0.0	0.0	0.0	0.0		0.0	0.0	0.0	0.0	0.0	0.0	0.0	0.0	0.0	0.0	0.0
	22	0.0	0.0		0.0	0.0	0.0	0.0	0.0	0.0	0.0	0.0	0.0		0.0	0.0	0.0	0.0	0.0	0.0	0.0	0.0	0.0	0.0	0.0
	23	0.0	0.0		0.0	0.0	0.0	0.0	0.0	0.0	0.0	0.0	0.0		0.0	0.0	0.0	0.0	0.0	0.0	0.0	0.0	0.0	0.0	0.0
	0	0.0	0.0		0.0	0.0	0.0	0.0	0.0	0.0	0.0	0.0	0.0		0.0	0.0	0.0	0.0	0.0	0.0	0.0	0.0	0.0	0.0	0.0
	1	0.0	0.0		0.0	0.0	0.0	0.0	0.0	0.0	0.0	0.0	0.0		0.0	0.0	0.0	0.0	0.0	0.0	0.0	0.0	0.0	0.0	0.0
	2	0.0	0.0		0.0	0.0	0.0	0.0	0.0	0.0	0.0	0.0	0.0		0.0	0.0	0.0	0.0	0.0	0.0	0.0	0.0	0.0	0.0	0.0
	3	0.0	0.0		0.0	0.0	0.0	0.0	0.0	0.0	0.0	0.0	0.0		0.0	0.0	0.0	0.0	0.0	0.0	0.0	0.0	0.0	0.0	0.0
	4	0.0	0.0		0.0	0.0	0.0	1.0	0.0	0.0	0.0	0.0	0.0		0.0	0.0	0.0	0.0	0.0	0.0	0.0	0.0	0.0	0.0	0.0
	5	0.0	0.0		0.0	0.0	1.0	1.0	0.0	0.0	0.0	0.0	0.0		0.0	0.0	1.0	0.0	0.0	0.0	0.0	0.0	0.0	0.0	0.0
	6	0.0	0.0		0.0	0.0	1.0	0.0	1.0	0.0	0.0	0.0	0.0		0.0	0.0	1.0	0.0	1.0	0.0	0.0	0.0	0.0	0.0	1.0	0.0
	7	0.0	0.0		0.0	1.0	15.0	2.0	1.0	0.0	0.0	0.0	0.0		1.0	0.0	2.0	0.0	1.0	0.0	0.0	0.0	0.0	0.0	0.0	0.0
	8	0.0	0.0		0.0	0.0	9.0	5.0	4.0	0.0	0.0	0.0	1.0		6.0	2.0	5.0	0.0	3.0	0.0	0.0	0.0	0.0	0.0	0.0	0.0
	9	0.0	0.0		1.0	0.0	6.0	8.0	3.0	0.0	0.0	0.0	0.0		1.0	4.0	6.0	1.0	10.0	0.0	1.0	0.0	0.0	1.0	0.0	0.0
日合計		0.0	0.0		1.0	2.0	32.0	17.0	9.0	0.0	0.0	0.0	1.0		8.0	6.0	15.0	1.0	15.0	0.0	1.0	0.0	0.0	1.0	1.0	0.0
20日	9-10	0.0	1.0		0.0	2.0	0.0	3.0	0.0	0.0	0.0	1.0	0.0		0.0	4.0	2.0	1.0	3.0	1.0	1.0	0.0	1.0	0.0	1.0	0.0
	11	1.0	2.0		0.0	2.0	0.0	0.0	0.0	0.0	0.0	0.0	0.0		0.0	0.0	2.0	1.0	0.0	0.0	0.0	0.0	0.0	0.0	0.0	0.0
	12	0.0	1.0		0.0	0.0	0.0	0.0	1.0	0.0	0.0	0.0	1.0		0.0	0.0	1.0	0.0	0.0	1.0	0.0	0.0	1.0	0.0	0.0	6.0
	13	0.0	0.0		0.0	1.0	0.0	8.0	38.0	0.0	0.0	0.0	1.0		4.0	0.0	0.0	0.0	7.0	0.0	0.0	0.0	0.0	5.0	2.0	0.0
	14	18.0	7.0		38.0	19.0	5.0	19.0	33.0	0.0	0.0	0.0	9.0		28.0	9.0	5.0	11.0	21.0	1.0	3.0	0.0	1.0	0.0	1.0	0.0
	15	24.0	28.0		26.0	9.0	3.0	12.0	1.0	39.0	19.0	40.0	7.0		1.0	15.0	6.0	45.0	22.0	22.0	25.0	12.0	7.0	5.0	18.0	1.0
	16	1.0	1.0		0.0	1.0	0.0	0.0	0.0	0.0	8.0	0.0	0.0		0.0	0.0	0.0	1.0	0.0	0.0	1.0	9.0	3.0	18.0	16.0	17.0
	17	0.0	0.0		0.0	3.0	0.0	0.0	0.0	2.0	3.0	0.0	0.0		1.0	0.0	0.0	1.0	0.0	0.0	0.0	0.0	0.0	3.0	3.0	7.0
	18	1.0	0.0		1.0	2.0	4.0	5.0	13.0	0.0	0.0	0.0	0.0		0.0	0.0	1.0	0.0	2.0	0.0	1.0	0.0	0.0	8.0	6.0	1.0
	19	0.0	2.0		11.0	2.0	1.0	17.0	60.0	0.0	0.0	1.0	5.0		6.0	2.0	3.0	1.0	14.0	1.0	1.0	0.0	0.0	1.0	0.0	0.0
	20	1.0	2.0		14.0	36.0	0.0	0.0	30.0	3.0	0.0	7.0	2.0		9.0	0.0	0.0	4.0	1.0	36.0	28.0	1.0	3.0	0.0	3.0	0.0
	21	8.0	3.0		3.0	23.0	0.0	2.0	18.0	13.0	3.0	3.0	0.0		0.0	0.0	0.0	17.0	0.0	25.0	1.0	0.0	8.0	4.0	27.0	0.0
	22	0.0	1.0		5.0	3.0	3.0	0.0	10.0	3.0	1.0	0.0	0.0		4.0	3.0	3.0	7.0	1.0	1.0	5.0	3.0	1.0	48.0	24.0	2.0
	23	1.0	0.0		1.0	6.0	0.0	1.0	2.0	12.0	3.0	19.0	16.0		22.0	0.0	0.0	5.0	0.0	7.0	9.0	0.0	2.0	3.0	4.0	0.0
	0	0.0	0.0		0.0	1.0	0.0	0.0	0.0	8.0	14.0	15.0	0.0		1.0	0.0	0.0	0.0	0.0	3.0	3.0	2.0	0.0	3.0	5.0	1.0
	1	0.0	0.0		0.0	1.0	0.0	1.0	0.0	0.0	2.0	0.0	0.0		2.0	1.0	0.0	0.0	0.0	0.0	0.0	0.0	0.0	1.0	1.0	3.0
	2	0.0	0.0		0.0	0.0	1.0	1.0	4.0	0.0	0.0	0.0	0.0		0.0	0.0	0.0	0.0	1.0	0.0	0.0	0.0	0.0	0.0	0.0	0.0
	3	0.0	0.0		0.0	4.0	4.0	4.0	15.0	0.0	0.0	0.0	0.0		46.0	0.0	3.0	0.0	1.0	1.0	0.0	0.0	1.0	0.0	0.0	0.0
	4	0.0	0.0		1.0	7.0	1.0	3.0	1.0	11.0	1.0	4.0	0.0		62.0	2.0	1.0	0.0	1.0	17.0	51.0	0.0	2.0	0.0	1.0	0.0
	5	0.0	1.0		0.0	3.0	1.0	4.0	2.0	4.0	1.0	9.0	0.0		19.0	1.0	2.0	0.0	9.0	17.0	31.0	0.0	1.0	2.0	1.0	1.0
	6	1.0	0.0		4.0	6.0	6.0	8.0	42.0	0.0	0.0	1.0	0.0		0.0	5.0	14.0	2.0	10.0	1.0	3.0	0.0	0.0	0.0	0.0	0.0
	7	0.0	1.0		3.0	0.0	1.0	15.0	13.0	1.0	0.0	0.0	0.0		0.0	7.0	2.0	3.0	5.0	1.0	0.0	0.0	1.0	0.0	1.0	0.0
	8	1.0	1.0		7.0	1.0	2.0	3.0	38.0	0.0	0.0	0.0	0.0		0.0	3.0	9.0	2.0	14.0	0.0	0.0	0.0	3.0	0.0	2.0	0.0
	9	0.0	6.0		17.0	0.0	12.0	25.0	4.0	0.0	0.0	0.0	0.0		0.0	19.0	23.0	0.0	41.0	0.0	0.0	0.0	3.0	0.0	0.0	0.0
日合計		57.0	57.0		131.0	132.0	44.0	131.0	325.0	96.0	55.0	100.0	41.0		205.0	71.0	77.0	101.0	153.0	135.0	163.0	27.0	39.0	101.0	116.0	39.0

様式１－９

中部地方整備局　木曽川水系　対象洪水観測所時間雨量表

洪水		H11.9.20																							
日	時	福岡	霧ヶ原	蘭	滑川	滑川第２	浦川	下山沢	長者畑	落合	馬籠	正ヶ根	岡の平	藪原	西野川	福島	三浦	王滝	三留野	福岡（自）	笠置	丸山	桃山	須原	渡合	恵那
		国交省	国交省	国交省	国交省	国交省	国交省	国交省	国交省	国交省	国交省	国交省	国交省	国交省	国交省	国交省	国交省	国交省	国交省	国交省	国交省	国交省	国交省	国交省	国交省
19日	9-10	0.0	0.0	0.0	0.0	0.0	0.0	0.0	0.0	0.0	0.0	0.0	0.0	0.0	0.0	0.0	0.0	0.0	0.0		0.0	0.0	0.0	0.0	0.0
	11	0.0	0.0	0.0	0.0	0.0	0.0	0.0	0.0	0.0	0.0	0.0	0.0	0.0	0.0	0.0	0.0	0.0	0.0		0.0	0.0	0.0	0.0	0.0
	12	0.0	0.0	0.0	0.0	0.0	0.0	0.0	0.0	0.0	0.0	0.0	0.0	0.0	0.0	0.0	0.0	0.0	0.0		0.0	0.0	0.0	0.0	0.0
	13	0.0	0.0	0.0	0.0	0.0	0.0	0.0	0.0	0.0	0.0	0.0	0.0	0.0	0.0	0.0	0.0	0.0	0.0		0.0	0.0	0.0	0.0	0.0
	14	0.0	0.0	0.0	0.0	0.0	0.0	0.0	0.0	0.0	0.0	0.0	0.0	0.0	0.0	0.0	0.0	0.0	0.0		0.0	0.0	0.0	0.0	0.0
	15	0.0	0.0	0.0	0.0	0.0	0.0	0.0	0.0	0.0	0.0	0.0	0.0	0.0	0.0	0.0	0.0	0.0	0.0		0.0	0.0	0.0	0.0	0.0
	16	0.0	0.0	0.0	0.0	0.0	0.0	0.0	0.0	0.0	0.0	0.0	0.0	0.0	0.0	0.0	0.0	0.0	0.0		0.0	0.0	0.0	0.0	0.0
	17	0.0	0.0	0.0	0.0	0.0	0.0	0.0	0.0	0.0	0.0	0.0	0.0	0.0	0.0	0.0	0.0	0.0	0.0		0.0	0.0	0.0	0.0	0.0
	18	0.0	0.0	0.0	0.0	0.0	0.0	0.0	0.0	0.0	0.0	0.0	0.0	0.0	0.0	0.0	0.0	0.0	0.0		0.0	0.0	0.0	0.0	0.0
	19	0.0	0.0	0.0	0.0	0.0	0.0	0.0	0.0	0.0	0.0	0.0	0.0	0.0	0.0	0.0	0.0	0.0	0.0		0.0	0.0	0.0	0.0	0.0
	20	0.0	0.0	0.0	0.0	0.0	0.0	0.0	0.0	0.0	0.0	0.0	0.0	0.0	0.0	0.0	0.0	0.0	0.0		0.0	0.0	0.0	0.0	0.0
	21	0.0	0.0	0.0	0.0	0.0	0.0	0.0	0.0	0.0	0.0	0.0	0.0	0.0	0.0	0.0	0.0	0.0	0.0		0.0	0.0	0.0	0.0	0.0
	22	0.0	0.0	0.0	0.0	0.0	0.0	0.0	0.0	0.0	0.0	0.0	0.0	0.0	0.0	0.0	0.0	0.0	0.0		0.0	0.0	0.0	0.0	0.0
	23	0.0	0.0	0.0	0.0	0.0	0.0	0.0	0.0	0.0	0.0	0.0	0.0	0.0	0.0	0.0	0.0	0.0	0.0		0.0	0.0	0.0	0.0	0.0
	0	0.0	0.0	0.0	0.0	0.0	0.0	0.0	0.0	0.0	0.0	0.0	0.0	0.0	0.0	0.0	0.0	0.0	0.0		0.0	0.0	0.0	0.0	0.0
	1	0.0	0.0	0.0	0.0	0.0	0.0	0.0	0.0	0.0	0.0	0.0	0.0	0.0	0.0	0.0	0.0	0.0	0.0		0.0	0.0	0.0	0.0	0.0
	2	0.0	0.0	0.0	0.0	0.0	0.0	0.0	0.0	0.0	0.0	0.0	0.0	0.0	0.0	0.0	0.0	0.0	0.0		0.0	0.0	0.0	0.0	0.0
	3	0.0	0.0	0.0	0.0	0.0	0.0	0.0	0.0	0.0	0.0	0.0	0.0	0.0	0.0	0.0	0.0	0.0	0.0		0.0	0.0	0.0	0.0	0.0
	4	0.0	0.0	0.0	0.0	0.0	0.0	0.0	0.0	0.0	0.0	0.0	0.0	0.0	0.0	0.0	0.0	1.0	0.0		0.0	0.0	0.0	0.0	0.0
	5	0.0	0.0	0.0	0.0	0.0	0.0	1.0	0.0	0.0	0.0	0.0	0.0	0.0	0.0	0.0	0.0	0.0	0.0		0.0	0.0	0.0	0.0	1.0
	6	0.0	0.0	0.0	0.0	0.0	0.0	0.0	0.0	0.0	0.0	0.0	0.0	0.0	0.0	0.0	1.0	0.0	0.0		0.0	0.0	0.0	0.0	0.0
	7	0.0	0.0	0.0	0.0	0.0	0.0	0.0	0.0	0.0	0.0	0.0	0.0	0.0	0.0	0.0	1.0	0.0	0.0		0.0	0.0	0.0	0.0	1.0
	8	0.0	0.0	0.0	0.0	0.0	1.0	0.0	0.0	0.0	0.0	0.0	1.0	0.0	1.0	0.0	0.0	0.0	0.0		0.0	0.0	0.0	0.0	0.0
	9	0.0	0.0	0.0	0.0	0.0	0.0	0.0	0.0	0.0	0.0	0.0	0.0	0.0	0.0	0.0	0.0	0.0	0.0		0.0	0.0	0.0	0.0	0.0
日合計		0.0	0.0	0.0	0.0	0.0	1.0	1.0	0.0	0.0	0.0	0.0	1.0	0.0	1.0	0.0	2.0	1.0	0.0		0.0	0.0	0.0	0.0	2.0
20日	9-10	0.0	0.0	0.0	0.0	0.0	0.0	0.0	0.0	0.0	0.0	0.0	0.0	0.0	0.0	0.0	1.0	1.0	0.0		0.0	0.0	0.0	0.0	1.0
	11	0.0	0.0	0.0	0.0	0.0	0.0	0.0	0.0	0.0	0.0	0.0	0.0	0.0	0.0	0.0	0.0	0.0	0.0		0.0	0.0	0.0	0.0	1.0
	12	8.0	0.0	0.0	0.0	0.0	0.0	0.0	0.0	0.0	0.0	0.0	0.0	0.0	0.0	0.0	0.0	0.0	0.0		0.0	0.0	0.0	2.0	0.0
	13	0.0	0.0	0.0	0.0	0.0	0.0	0.0	0.0	0.0	0.0	0.0	0.0	1.0	0.0	1.0	0.0	0.0	0.0		0.0	0.0	0.0	0.0	0.0
	14	0.0	0.0	0.0	0.0	0.0	0.0	0.0	0.0	0.0	0.0	0.0	0.0	0.0	0.0	0.0	4.0	0.0	0.0		0.0	0.0	0.0	0.0	1.0
	15	0.0	2.0	3.0	2.0	2.0	8.0	8.0	3.0	1.0	1.0	1.0	4.0	1.0	2.0	3.0	13.0	12.0	3.0		1.0	5.0	5.0	1.0	29.0
	16	16.0	10.0	8.0	22.0	15.0	14.0	20.0	14.0	12.0	14.0	0.0	3.0	7.0	3.0	9.0	0.0	5.0	13.0		41.0	7.0	17.0	13.0	6.0
	17	3.0	17.0	14.0	0.0	0.0	4.0	8.0	16.0	17.0	11.0	0.0	0.0	1.0	1.0	0.0	1.0	1.0	10.0		0.0	2.0	0.0	3.0	0.0
	18	0.0	0.0	0.0	0.0	1.0	1.0	1.0	0.0	0.0	0.0	0.0	0.0	0.0	0.0	0.0	0.0	0.0	1.0		0.0	0.0	1.0	3.0	0.0
	19	0.0	0.0	0.0	3.0	3.0	0.0	0.0	0.0	0.0	0.0	0.0	0.0	0.0	0.0	0.0	2.0	0.0	0.0		0.0	0.0	1.0	0.0	0.0
	20	0.0	0.0	0.0	0.0	0.0	0.0	0.0	0.0	0.0	0.0	0.0	2.0	0.0	4.0	0.0	17.0	1.0	0.0		0.0	0.0	0.0	0.0	24.0
	21	0.0	0.0	0.0	1.0	1.0	0.0	0.0	0.0	0.0	0.0	0.0	1.0	1.0	3.0	1.0	32.0	15.0	0.0		0.0	0.0	1.0	0.0	44.0
	22	0.0	0.0	0.0	32.0	22.0	5.0	0.0	0.0	0.0	0.0	0.0	1.0	2.0	1.0	4.0	1.0	5.0	0.0		0.0	8.0	32.0	7.0	0.0
	23	0.0	0.0	0.0	22.0	23.0	0.0	0.0	0.0	0.0	0.0	0.0	2.0	0.0	3.0	2.0	7.0	20.0	0.0		1.0	0.0	23.0	7.0	5.0
	0	0.0	0.0	0.0	3.0	5.0	1.0	0.0	0.0	0.0	1.0	1.0	0.0	2.0	0.0	5.0	0.0	1.0	0.0		0.0	9.0	3.0	3.0	5.0
	1	0.0	0.0	0.0	1.0	0.0	0.0	0.0	0.0	0.0	0.0	0.0	0.0	0.0	0.0	0.0	1.0	1.0	0.0		0.0	0.0	1.0	1.0	0.0
	2	1.0	0.0	0.0	0.0	0.0	0.0	0.0	0.0	0.0	0.0	0.0	0.0	0.0	0.0	0.0	0.0	0.0	2.0		0.0	0.0	0.0	0.0	0.0
	3	0.0	0.0	0.0	0.0	0.0	0.0	0.0	0.0	0.0	0.0	0.0	1.0	0.0	1.0	0.0	0.0	0.0	0.0		0.0	0.0	0.0	0.0	1.0
	4	0.0	1.0	0.0	0.0	0.0	0.0	0.0	0.0	0.0	0.0	0.0	0.0	0.0	0.0	0.0	4.0	1.0	0.0		0.0	0.0	0.0	0.0	10.0
	5	1.0	0.0	0.0	0.0	0.0	0.0	0.0	0.0	0.0	0.0	0.0	0.0	0.0	1.0	0.0	1.0	3.0	0.0		0.0	0.0	0.0	0.0	13.0
	6	0.0	0.0	0.0	1.0	1.0	0.0	0.0	0.0	0.0	0.0	0.0	0.0	0.0	0.0	1.0	2.0	1.0	0.0		0.0	0.0	0.0	1.0	9.0
	7	0.0	0.0	0.0	0.0	0.0	0.0	0.0	0.0	1.0	0.0	0.0	2.0	1.0	0.0	0.0	3.0	0.0	0.0		0.0	0.0	0.0	0.0	1.0
	8	0.0	0.0	1.0	0.0	0.0	0.0	0.0	0.0	0.0	0.0	0.0	1.0	0.0	2.0	0.0	2.0	2.0	0.0		0.0	0.0	0.0	0.0	4.0
	9	0.0	0.0	0.0	0.0	0.0	0.0	0.0	0.0	0.0	1.0	0.0	1.0	0.0	5.0	0.0	0.0	0.0	0.0		0.0	0.0	0.0	0.0	1.0
日合計		29.0	30.0	26.0	87.0	73.0	33.0	37.0	33.0	31.0	28.0	2.0	18.0	16.0	26.0	26.0	91.0	69.0	29.0		43.0	31.0	84.0	39.0	154.0

様式１－９

中部地方整備局　木曽川水系　対象洪水観測所時間雨量表

洪水　H11.9.20

日	時	岩村 国交省	大井 国交省	根の上 国交省	付知 国交省	木祖 国交省	船山 気象庁	久々野 気象庁	宮ノ前 気象庁	気象庁 高根 気象庁	高城山 気象庁	萩原 気象庁	宮地 気象庁	金山 気象庁	気象庁 付知 気象庁	三界山 気象庁	見行山 気象庁	気象庁 黒川 気象庁	伽藍 気象庁	美濃加茂 気象庁	可児川 気象庁	柄石峠 気象庁	気象庁 恵那 気象庁	中津川 気象庁	三森山 気象庁	気象庁 丸山 気象庁
19日	9-10	0.0	0.0	0.0	0.0		0.0		0.0			0.0	0.0	0.0	0.0			0.0	0.0	0.0		0.0	0.0	0.0	0.0	
	11	0.0	0.0	0.0	0.0		0.0		0.0			0.0	0.0	0.0	0.0			0.0	0.0	0.0		0.0	0.0	0.0	0.0	
	12	0.0	0.0	0.0	0.0		0.0		0.0			0.0	0.0	0.0	0.0			0.0	0.0	0.0		0.0	0.0	0.0	0.0	
	13	0.0	0.0	0.0	0.0		0.0		0.0			0.0	0.0	0.0	0.0			0.0	0.0	0.0		0.0	0.0	0.0	0.0	
	14	0.0	0.0	0.0	0.0		0.0		0.0			0.0	0.0	0.0	0.0			0.0	0.0	0.0		0.0	0.0	0.0	0.0	
	15	0.0	0.0	0.0	0.0		0.0		0.0			0.0	0.0	0.0	0.0			0.0	0.0	0.0		0.0	0.0	0.0	0.0	
	16	0.0	0.0	0.0	0.0		0.0		0.0			0.0	0.0	0.0	0.0			0.0	0.0	0.0		0.0	0.0	0.0	0.0	
	17	0.0	0.0	0.0	0.0		0.0		0.0			0.0	0.0	0.0	0.0			0.0	0.0	0.0		0.0	0.0	0.0	0.0	
	18	0.0	0.0	0.0	0.0		0.0		0.0			0.0	0.0	0.0	0.0			0.0	0.0	0.0		0.0	0.0	0.0	0.0	
	19	0.0	0.0	0.0	0.0		0.0		0.0			0.0	0.0	0.0	0.0			0.0	0.0	0.0		0.0	0.0	0.0	0.0	
	20	0.0	0.0	0.0	0.0		0.0		0.0			0.0	0.0	0.0	0.0			0.0	0.0	0.0		0.0	0.0	0.0	0.0	
	21	0.0	0.0	0.0	0.0		0.0		0.0			0.0	0.0	0.0	0.0			0.0	0.0	0.0		0.0	0.0	0.0	0.0	
	22	0.0	0.0	0.0	0.0		0.0		0.0			0.0	0.0	0.0	0.0			0.0	0.0	0.0		0.0	0.0	0.0	0.0	
	23	0.0	0.0	0.0	0.0		0.0		0.0			0.0	0.0	0.0	0.0			0.0	0.0	0.0		0.0	0.0	0.0	0.0	
	0	0.0	0.0	0.0	0.0		0.0		0.0			0.0	0.0	0.0	0.0			0.0	0.0	0.0		0.0	0.0	0.0	0.0	
	1	0.0	0.0	0.0	0.0		0.0		0.0			0.0	0.0	0.0	0.0			0.0	0.0	0.0		0.0	0.0	0.0	0.0	
	2	0.0	0.0	0.0	0.0		0.0		0.0			0.0	0.0	0.0	0.0			0.0	0.0	0.0		0.0	0.0	0.0	0.0	
	3	0.0	0.0	0.0	0.0		0.0		0.0			0.0	0.0	0.0	0.0			0.0	0.0	0.0		0.0	0.0	0.0	0.0	
	4	0.0	0.0	0.0	0.0		0.0		0.0			0.0	0.0	0.0	0.0			0.0	0.0	0.0		0.0	0.0	0.0	0.0	
	5	0.0	0.0	0.0	0.0		0.0		0.0			0.0	0.0	0.0	0.0			0.0	0.0	0.0		0.0	0.0	0.0	1.0	
	6	0.0	0.0	0.0	0.0		1.0		0.0			1.0	0.0	0.0	0.0			0.0	0.0	0.0		0.0	0.0	0.0	0.0	
	7	0.0	0.0	0.0	0.0		0.0		0.0			0.0	0.0	0.0	0.0			0.0	0.0	1.0		0.0	0.0	0.0	0.0	
	8	0.0	0.0	0.0	0.0		2.0		0.0			1.0	0.0	0.0	0.0			0.0	0.0	1.0		0.0	0.0	0.0	0.0	
	9	0.0	0.0	0.0	0.0		5.0		0.0			9.0	1.0	3.0	0.0			0.0	0.0	1.0		0.0	0.0	0.0	0.0	
日合計		0.0	0.0	0.0	0.0		8.0		0.0			11.0	1.0	3.0	0.0			0.0	0.0	3.0		0.0	0.0	0.0	1.0	
20日	9-10	0.0	0.0	0.0	0.0		10.0		1.0			1.0	1.0	0.0	0.0			0.0	0.0	0.0		0.0	0.0	0.0	1.0	
	11	0.0	0.0	0.0	0.0		1.0		2.0			0.0	3.0	0.0	0.0			0.0	0.0	0.0		0.0	0.0	0.0	0.0	
	12	0.0	0.0	0.0	0.0		3.0		0.0			0.0	0.0	0.0	0.0			0.0	0.0	0.0		0.0	0.0	0.0	0.0	
	13	0.0	0.0	0.0	0.0		0.0		0.0			8.0	1.0	1.0	0.0			0.0	0.0	3.0		0.0	0.0	0.0	0.0	
	14	0.0	0.0	0.0	0.0		7.0		9.0			38.0	13.0	20.0	0.0			0.0	0.0	4.0		1.0	0.0	0.0	0.0	
	15	0.0	0.0	5.0	13.0		11.0		25.0			22.0	8.0	6.0	14.0			27.0	5.0	3.0		2.0	0.0	1.0	0.0	
	16	0.0	30.0	2.0	12.0		1.0		0.0			0.0	0.0	0.0	10.0			1.0	5.0	0.0		22.0	21.0	10.0	0.0	
	17	0.0	1.0	0.0	1.0		0.0		0.0			0.0	0.0	1.0	2.0			2.0	3.0	0.0		0.0	1.0	17.0	0.0	
	18	0.0	0.0	0.0	1.0		0.0		1.0			0.0	1.0	0.0	0.0			1.0	0.0	0.0		0.0	0.0	0.0	0.0	
	19	0.0	0.0	0.0	0.0		5.0		1.0			47.0	0.0	0.0	0.0			0.0	0.0	13.0		0.0	0.0	0.0	0.0	
	20	0.0	0.0	0.0	0.0		0.0		1.0			7.0	40.0	22.0	1.0			0.0	1.0	29.0		0.0	0.0	0.0	1.0	
	21	0.0	0.0	0.0	20.0		1.0		3.0			3.0	34.0	0.0	19.0			5.0	1.0	0.0		0.0	0.0	0.0	0.0	
	22	0.0	1.0	0.0	2.0		1.0		0.0			0.0	1.0	3.0	3.0			1.0	4.0	0.0		0.0	0.0	0.0	0.0	
	23	0.0	0.0	0.0	2.0		1.0		0.0			0.0	10.0	9.0	1.0			8.0	1.0	36.0		0.0	0.0	0.0	0.0	
	0	0.0	0.0	2.0	12.0		0.0		0.0			0.0	1.0	2.0	11.0			12.0	54.0	1.0		0.0	1.0	0.0	0.0	
	1	0.0	0.0	0.0	1.0		0.0		0.0			1.0	0.0	3.0	1.0			2.0	7.0	0.0		0.0	0.0	0.0	0.0	
	2	0.0	1.0	0.0	0.0		0.0		0.0			0.0	0.0	0.0	0.0			0.0	0.0	0.0		0.0	0.0	0.0	0.0	
	3	0.0	0.0	0.0	0.0		1.0		0.0			0.0	3.0	17.0	0.0			0.0	0.0	0.0		0.0	0.0	0.0	0.0	
	4	0.0	0.0	0.0	0.0		3.0		1.0			1.0	21.0	86.0	1.0			0.0	0.0	1.0		0.0	0.0	1.0	0.0	
	5	0.0	0.0	0.0	1.0		1.0		0.0			2.0	7.0	35.0	0.0			2.0	1.0	1.0		0.0	0.0	0.0	1.0	
	6	0.0	0.0	0.0	0.0		2.0		1.0			8.0	7.0	1.0	0.0			0.0	0.0	0.0		0.0	0.0	0.0	0.0	
	7	0.0	0.0	0.0	0.0		12.0		1.0			5.0	1.0	0.0	0.0			1.0	0.0	0.0		0.0	0.0	0.0	0.0	
	8	0.0	0.0	1.0	0.0		1.0		1.0			27.0	0.0	1.0	1.0			0.0	0.0	0.0		0.0	0.0	0.0	0.0	
	9	1.0	0.0	0.0	0.0		22.0		6.0			37.0	0.0	0.0	0.0			0.0	0.0	0.0		0.0	0.0	0.0	0.0	
日合計		1.0	33.0	10.0	65.0		83.0		53.0			207.0	152.0	207.0	64.0			62.0	82.0	91.0		25.0	23.0	29.0	3.0	

様式１－９

中部地方整備局　木曽川水系　対象洪水観測所時間雨量表

洪水		H11.9.20																						
日	時	八百津 気象庁	加子母 気象庁	久田見 気象庁	奥屋 気象庁	新田 気象庁	気象庁 濁河 気象庁	カオレ 気象庁	開田 気象庁	気象庁 桃山 気象庁	南木曽 気象庁	三岳 気象庁	木曽福島 気象庁	気象庁 赤沢 気象庁	恵那山 気象庁	気象庁 御岳山 気象庁	気象庁 須原 気象庁	摺古木山 気象庁	野麦峠 気象庁	牧尾ダム 水機構	ウグイ川 水機構	三笠 水機構	池の越 水機構	阿木川 ダム 水機構	狸沢 水機構	大根木 水機構
19日	9-10								0.0		0.0		0.0			0.0	0.0			0.0	0.0	0.0	0.0	0.0	0.0	0.0
	11								0.0		0.0		0.0			0.0	0.0			0.0	0.0	0.0	0.0	0.0	0.0	0.0
	12								0.0		0.0		0.0			0.0	0.0			0.0	0.0	0.0	0.0	0.0	0.0	0.0
	13								0.0		0.0		0.0			0.0	0.0			0.0	0.0	0.0	0.0	0.0	0.0	0.0
	14								0.0		0.0		0.0			0.0	0.0			0.0	0.0	0.0	0.0	0.0	0.0	0.0
	15								0.0		0.0		0.0			0.0	0.0			0.0	0.0	0.0	0.0	0.0	0.0	0.0
	16								0.0		0.0		0.0			0.0	0.0			0.0	0.0	0.0	0.0	0.0	0.0	0.0
	17								0.0		0.0		0.0			0.0	0.0			0.0	0.0	0.0	0.0	0.0	0.0	0.0
	18								0.0		0.0		0.0			0.0	0.0			0.0	0.0	0.0	0.0	0.0	0.0	0.0
	19								0.0		0.0		0.0			0.0	0.0			0.0	0.0	0.0	0.0	0.0	0.0	0.0
	20								0.0		0.0		0.0			0.0	0.0			0.0	0.0	0.0	0.0	0.0	0.0	0.0
	21								0.0		0.0		0.0			0.0	0.0			0.0	0.0	0.0	0.0	0.0	0.0	0.0
	22								0.0		0.0		0.0			0.0	0.0			0.0	0.0	0.0	0.0	0.0	0.0	0.0
	23								0.0		0.0		0.0			0.0	0.0			0.0	0.0	0.0	0.0	0.0	0.0	0.0
	0								0.0		0.0		0.0			0.0	0.0			0.0	0.0	0.0	0.0	0.0	0.0	0.0
	1								0.0		0.0		0.0			0.0	0.0			0.0	0.0	0.0	0.0	0.0	0.0	0.0
	2								0.0		0.0		0.0			0.0	0.0			0.0	0.0	0.0	0.0	0.0	0.0	0.0
	3								0.0		0.0		0.0			0.0	0.0			0.0	0.0	0.0	0.0	0.0	0.0	0.0
	4								1.0		0.0		0.0			1.0	0.0			0.0	1.0	0.0	0.0	0.0	0.0	0.0
	5								0.0		0.0		0.0			0.0	0.0			0.0	0.0	0.0	0.0	0.0	0.0	0.0
	6								0.0		0.0		0.0			0.0	0.0			0.0	0.0	0.0	0.0	0.0	0.0	0.0
	7								0.0		0.0		0.0			1.0	0.0			0.0	0.0	1.0	0.0	0.0	0.0	0.0
	8								0.0		0.0		0.0			1.0	0.0			0.0	0.0	0.0	1.0	0.0	0.0	0.0
	9								0.0		0.0		0.0			1.0	0.0			0.0	0.0	1.0	0.0	0.0	1.0	0.0
日合計									1.0		0.0		0.0			4.0	0.0			0.0	1.0	2.0	1.0	0.0	1.0	0.0
20日	9-10								0.0		0.0		0.0			3.0	0.0			0.0	1.0	2.0	0.0	0.0	0.0	0.0
	11								0.0		0.0		0.0			2.0	0.0			0.0	0.0	1.0	0.0	0.0	0.0	0.0
	12								0.0		0.0		0.0			2.0	0.0			0.0	0.0	1.0	1.0	0.0	0.0	0.0
	13								1.0		0.0		1.0			0.0	0.0			0.0	1.0	0.0	0.0	0.0	0.0	0.0
	14								0.0		0.0		0.0			2.0	0.0			0.0	1.0	1.0	0.0	0.0	0.3	0.0
	15								3.0		3.0		2.0			13.0	1.0			11.0	15.0	9.0	12.0	1.0	0.0	0.0
	16								3.0		18.0		8.0			4.0	12.0			6.0	15.0	3.0	5.0	0.0	0.0	0.0
	17								0.0		11.0		0.0			1.0	3.0			0.0	0.0	1.0	1.0	0.0	0.0	0.0
	18								0.0		2.0		0.0			0.0	3.0			0.0	2.0	0.0	0.0	0.0	0.0	0.0
	19								1.0		0.0		0.0			1.0	0.0			0.0	1.0	1.0	0.0	0.0	0.0	0.0
	20								4.0		0.0		0.0			4.0	0.0			1.0	4.0	5.0	3.0	0.0	0.0	0.0
	21								3.0		0.0		2.0			12.0	0.0			6.0	27.0	11.0	29.0	0.0	0.0	0.0
	22								1.0		0.0		5.0			1.0	7.0			4.0	29.0	1.0	2.0	0.0	0.0	0.0
	23								2.0		0.0		2.0			3.0	7.0			20.0	5.0	3.0	12.0	0.0	0.0	0.0
	0								1.0		0.0		6.0			0.0	3.0			3.0	5.0	0.0	2.0	1.0	0.0	0.0
	1								0.0		0.0		0.0			0.0	1.0			0.0	0.0	0.0	0.0	0.0	0.0	0.0
	2								0.0		0.0		0.0			0.0	0.0			0.0	0.0	0.0	0.0	0.0	0.0	0.0
	3								0.0		0.0		0.0			1.0	0.0			0.0	1.0	1.0	0.0	0.0	0.0	0.0
	4								0.0		0.0		0.0			3.0	0.0			0.0	1.0	2.0	2.0	0.0	0.0	0.0
	5								2.0		1.0		1.0			2.0	0.0			1.0	4.0	1.0	3.0	0.0	1.0	1.0
	6								0.0		0.0		0.0			1.0	1.0			1.0	0.0	1.0	4.0	0.0	0.0	0.0
	7								0.0		0.0		0.0			2.0	0.0			0.0	0.0	3.0	0.0	0.0	0.0	0.0
	8								2.0		0.0		0.0			3.0	0.0			0.0	1.0	3.0	1.0	0.0	0.0	0.0
	9								6.0		0.0		0.0			5.0	0.0			1.0	0.0	3.0	1.0	0.0	0.0	0.0
日合計									29.0		35.0		27.0			65.0	38.0			54.0	113.0	53.0	78.0	2.0	1.3	1.0

様式１－９

中部地方整備局　木曽川水系　対象洪水観測所時間雨量表

洪水		H11.9.20																							
日	時	水機構 岩村 水機構	岩屋 水機構	水機構 西村 水機構	弓掛 水機構	数河 水機構	水機構 川上 水機構	日出雲 水機構	楢谷 水機構	ワサビ沢 水機構	池の沢 水機構	味噌川ダムサイト 水機構	味噌川 ダム地点 水機構	野麦 中電	高根第一 ダム 中電	高根第二 ダム 中電	一之宿 中電	秋神ダム 中電	朝日ダム 中電	久々野 ダム 中電	大洞 中電	東上田 ダム 中電	瀬戸第一 えん堤 中電	下原ダム 中電	大船渡 えん堤 中電	七宗 えん堤 中電
19日	9-10	0.0	0.0	0.0	0.0	0.0	0.0	0.0	0.0				0.0	0.0	0.0	0.0	0.0	0.0	0.0	0.0	0.0	0.0	0.0	0.0	0.0	
	11	0.0	0.0	0.0	0.0	0.0	0.0	0.0	0.0				0.0	0.0	0.0	0.0	0.0	0.0	0.0	0.0	0.0	0.0	0.0	0.0	0.0	
	12	0.0	0.0	0.0	0.0	0.0	0.0	0.0	0.0				0.0	0.0	0.0	0.0	0.0	0.0	0.0	0.0	0.0	0.0	0.0	0.0	0.0	
	13	0.0	0.0	0.0	0.0	0.0	0.0	0.0	0.0				0.0	0.0	0.0	0.0	0.0	0.0	0.0	0.0	0.0	0.0	0.0	0.0	0.0	
	14	0.0	0.0	0.0	0.0	0.0	0.0	0.0	0.0				0.0	0.0	0.0	0.0	0.0	0.0	0.0	0.0	0.0	0.0	0.0	0.0	0.0	
	15	0.0	0.0	0.0	0.0	0.0	0.0	0.0	0.0				0.0	0.0	0.0	0.0	0.0	0.0	0.0	0.0	0.0	0.0	0.0	0.0	0.0	
	16	0.0	0.0	0.0	0.0	0.0	0.0	0.0	0.0				0.0	0.0	0.0	0.0	0.0	0.0	0.0	0.0	0.0	0.0	0.0	0.0	0.0	
	17	0.0	0.0	0.0	0.0	0.0	0.0	0.0	0.0				0.0	0.0	0.0	0.0	0.0	0.0	0.0	0.0	0.0	0.0	0.0	0.0	0.0	
	18	0.0	0.0	0.0	0.0	0.0	0.0	0.0	0.0				0.0	0.0	0.0	0.0	0.0	0.0	0.0	0.0	0.0	0.0	0.0	0.0	0.0	
	19	0.0	0.0	0.0	0.0	0.0	0.0	0.0	0.0				0.0	0.0	0.0	0.0	0.0	0.0	0.0	0.0	0.0	0.0	0.0	0.0	0.0	
	20	0.0	0.0	0.0	0.0	0.0	0.0	0.0	0.0				0.0	0.0	0.0	0.0	0.0	0.0	0.0	0.0	0.0	0.0	0.0	0.0	0.0	
	21	0.0	0.0	0.0	0.0	0.0	0.0	0.0	0.0				0.0	0.0	0.0	0.0	0.0	0.0	0.0	0.0	0.0	0.0	0.0	0.0	0.0	
	22	0.0	0.0	0.0	0.0	0.0	0.0	0.0	0.0				0.0	0.0	0.0	0.0	0.0	0.0	0.0	0.0	0.0	0.0	0.0	0.0	0.0	
	23	0.0	0.0	0.0	0.0	0.0	0.0	0.0	0.0				0.0	0.0	0.0	0.0	0.0	0.0	0.0	0.0	0.0	0.0	0.0	0.0	0.0	
	0	0.0	0.0	0.0	0.0	0.0	0.0	0.0	0.0				0.0	0.0	0.0	0.0	0.0	0.0	0.0	0.0	0.0	0.0	0.0	0.0	0.0	
	1	0.0	0.0	0.0	0.0	0.0	0.0	0.0	0.0				0.0	0.0	0.0	0.0	0.0	0.0	0.0	0.0	0.0	0.0	0.0	0.0	0.0	
	2	0.0	0.0	0.0	0.0	0.0	0.0	0.0	0.0				0.0	0.0	0.0	0.0	0.0	0.0	0.0	0.0	0.0	0.0	0.0	0.0	0.0	
	3	0.0	0.0	0.0	0.0	0.0	0.0	0.0	0.0				0.0	0.0	0.0	0.0	0.0	0.0	0.0	0.0	0.0	0.0	0.0	0.0	0.0	
	4	0.0	0.0	0.0	0.0	0.0	0.0	0.0	0.0				0.0	0.0	0.0	0.0	0.0	0.0	0.0	0.0	0.0	0.0	0.0	0.0	0.0	
	5	0.0	0.0	0.0	0.0	1.0	1.0	1.0	1.0				0.0	0.0	0.0	0.0	0.0	0.0	0.0	0.0	0.0	0.0	1.0	0.0	0.0	
	6	0.0	1.0	1.0	1.0	0.0	0.0	1.0	2.0				0.0	0.0	0.0	0.0	0.0	0.0	0.0	0.0	0.0	1.0	0.0	1.0	0.0	
	7	0.0	0.0	1.0	0.0	1.0	11.0	6.0	18.0				0.0	0.0	0.0	0.0	0.0	0.0	0.0	0.0	0.0	0.0	0.0	0.0	0.0	
	8	0.0	1.0	1.0	2.0	5.0	6.0	7.0	10.0				0.0	0.0	0.0	0.0	0.0	0.0	0.0	0.0	0.0	1.0	0.0	0.0	1.0	
	9	0.0	6.0	6.0	11.0	7.0	9.0	5.0	16.0				0.0	0.0	0.0	0.0	0.0	0.0	0.0	1.0	2.0	3.0	4.0	4.0	2.0	
日合計		0.0	8.0	9.0	14.0	14.0	27.0	20.0	47.0				0.0	0.0	0.0	0.0	0.0	0.0	0.0	1.0	2.0	5.0	5.0	5.0	3.0	
20日	9-10	0.0	1.0	0.0	0.0	3.0	1.0	0.0	2.0				0.0	0.0	1.0	1.0	1.0	2.0	1.0	2.0	1.0	3.0	0.0	0.0	0.0	
	11	0.0	0.0	1.0	0.0	1.0	0.0	0.0	1.0				0.0	1.0	1.0	2.0	1.0	0.0	0.0	0.0	0.0	1.0	0.0	0.0	0.0	
	12	0.0	0.0	0.0	0.0	1.0	0.0	0.0	1.0				0.0	0.0	0.0	0.0	0.0	0.0	1.0	1.0	0.0	0.0	0.0	0.0	0.0	
	13	0.0	3.0	12.0	27.0	2.0	0.0	0.0	0.0				0.0	0.0	0.0	0.0	0.0	0.0	0.0	0.0	0.0	2.0	1.0	0.0	1.0	
	14	0.0	37.0	46.0	45.0	13.0	5.0	6.0	3.0				0.0	2.0	9.0	8.0	9.0	5.0	5.0	6.0	50.0	25.0	33.0	18.0	21.0	
	15	0.0	13.0	25.0	18.0	18.0	4.0	10.0	3.0				0.0	23.0	24.0	28.0	24.0	18.0	16.0	20.0	36.0	25.0	26.0	8.0	6.0	
	16	1.0	0.0	1.0	0.0	0.0	0.0	0.0	0.0				4.0	6.0	5.0	2.0	1.0	2.0	2.0	2.0	0.0	0.0	1.0	0.0	0.0	
	17	0.0	0.0	4.0	1.0	1.0	0.0	2.0	0.0				0.0	0.0	0.0	0.0	0.0	0.0	1.0	0.0	0.0	0.0	2.0	0.0	1.0	
	18	0.0	6.0	2.0	4.0	1.0	1.0	3.0	0.0				0.0	1.0	1.0	1.0	0.0	1.0	0.0	0.0	0.0	2.0	1.0	0.0	0.0	
	19	0.0	40.0	16.0	23.0	6.0	3.0	0.0	0.0				0.0	0.0	0.0	0.0	2.0	1.0	2.0	2.0	13.0	14.0	15.0	1.0	2.0	
	20	0.0	34.0	20.0	8.0	0.0	0.0	0.0	0.0				1.0	0.0	2.0	2.0	0.0	1.0	0.0	1.0	32.0	1.0	31.0	44.0	23.0	
	21	0.0	21.0	22.0	7.0	0.0	0.0	1.0	0.0				1.0	9.0	6.0	5.0	3.0	0.0	0.0	0.0	8.0	0.0	46.0	2.0	0.0	
	22	0.0	10.0	17.0	11.0	1.0	0.0	2.0	0.0				0.0	0.0	1.0	1.0	0.0	0.0	0.0	0.0	27.0	0.0	17.0	8.0	3.0	
	23	0.0	5.0	6.0	2.0	0.0	0.0	0.0	0.0				1.0	1.0	1.0	1.0	0.0	1.0	1.0	3.0	3.0	1.0	0.0	2.0	25.0	9.0	
	0	0.0	0.0	0.0	0.0	0.0	0.0	0.0	0.0				2.0	0.0	0.0	0.0	0.0	0.0	0.0	0.0	0.0	0.0	1.0	3.0	2.0	
	1	0.0	1.0	0.0	1.0	1.0	0.0	1.0	0.0				0.0	0.0	0.0	0.0	0.0	0.0	0.0	0.0	1.0	0.0	0.0	1.0	4.0	
	2	0.0	0.0	1.0	1.0	1.0	1.0	2.0	0.0				0.0	0.0	0.0	0.0	0.0	0.0	0.0	0.0	0.0	0.0	0.0	0.0	0.0	
	3	0.0	13.0	1.0	2.0	1.0	6.0	2.0	7.0				0.0	0.0	0.0	0.0	0.0	0.0	0.0	0.0	1.0	2.0	3.0	16.0	18.0	
	4	0.0	7.0	2.0	1.0	4.0	2.0	1.0	6.0				0.0	0.0	0.0	0.0	0.0	1.0	1.0	1.0	0.0	0.0	4.0	40.0	79.0	
	5	0.0	12.0	5.0	5.0	5.0	1.0	3.0	3.0				0.0	0.0	0.0	1.0	1.0	1.0	1.0	1.0	1.0	6.0	1.0	29.0	34.0	
	6	0.0	41.0	23.0	27.0	7.0	6.0	5.0	1.0				1.0	0.0	0.0	0.0	1.0	1.0	0.0	0.0	11.0	4.0	22.0	3.0	1.0	
	7	0.0	15.0	11.0	16.0	3.0	3.0	8.0	1.0				1.0	0.0	1.0	1.0	1.0	1.0	2.0	4.0	11.0	3.0	16.0	0.0	0.0	
	8	0.0	21.0	30.0	75.0	7.0	0.0	5.0	1.0				0.0	0.0	0.0	0.0	0.0	0.0	0.0	1.0	5.0	8.0	12.0	1.0	1.0	
	9	0.0	12.0	29.0	15.0	31.0	14.0	22.0	5.0				1.0	1.0	1.0	0.0	0.0	5.0	3.0	3.0	4.0	4.0	32.0	10.0	1.0	0.0	
日合計		1.0	292.0	274.0	289.0	107.0	47.0	73.0	34.0				12.0	44.0	53.0	52.0	50.0	38.0	38.0	48.0	202.0	128.0	244.0	200.0	205.0	

様式１－９

中部地方整備局　木曽川水系　対象洪水観測所時間雨量表

洪水		H11.9.20																							
日	時	馬瀬川第二ダム 中電	西村ダム 中電	黒石 中電	名倉えん堤 中電	上麻生えん堤 中電	川辺ダム 中電	関電三浦 関電	本谷 関電	水無沢 関電	関電白川 関電	王滝川 関電	関電西野川 関電	常盤 関電	関電三岳 関電	上小川 関電	下之原 関電	木曽 関電	木曽川 関電	伊奈川 関電	今朝沢 関電	東川 関電	読書 関電	関電阿寺 関電	関電山口 関電	関電落合 関電
19日	9-10	0.0	0.0	0.0	0.0	0.0	0.0	0.0	0.0	0.0	0.0	0.0	0.0	0.0	0.0	0.0	0.0	0.0	0.0	0.0	0.0	0.0	0.0	0.0	0.0
	11	0.0	0.0	0.0	0.0	0.0	0.0	0.0	0.0	0.0	0.0	0.0	0.0	0.0	0.0	0.0	0.0	0.0	0.0	0.0	0.0	0.0	0.0	0.0	0.0
	12	0.0	0.0	0.0	0.0	0.0	0.0	0.0	0.0	0.0	0.0	0.0	0.0	0.0	0.0	0.0	0.0	0.0	0.0	0.0	0.0	0.0	0.0	0.0	0.0
	13	0.0	0.0	0.0	0.0	0.0	0.0	0.0	0.0	0.0	0.0	0.0	0.0	0.0	0.0	0.0	0.0	0.0	0.0	0.0	0.0	0.0	0.0	0.0	0.0
	14	0.0	0.0	0.0	0.0	0.0	0.0	0.0	0.0	0.0	0.0	0.0	0.0	0.0	0.0	0.0	0.0	0.0	0.0	0.0	0.0	0.0	0.0	0.0	0.0
	15	0.0	0.0	0.0	0.0	0.0	0.0	0.0	0.0	0.0	0.0	0.0	0.0	0.0	0.0	0.0	0.0	0.0	0.0	0.0	0.0	0.0	0.0	0.0	0.0
	16	0.0	0.0	0.0	0.0	0.0	0.0	0.0	0.0	0.0	0.0	0.0	0.0	0.0	0.0	0.0	0.0	0.0	0.0	0.0	0.0	0.0	0.0	0.0	0.0
	17	0.0	0.0	0.0	0.0	0.0	0.0	0.0	0.0	0.0	0.0	0.0	0.0	0.0	0.0	0.0	0.0	0.0	0.0	0.0	0.0	0.0	0.0	0.0	0.0
	18	0.0	0.0	0.0	0.0	0.0	0.0	0.0	0.0	0.0	0.0	0.0	0.0	0.0	0.0	0.0	0.0	0.0	0.0	0.0	0.0	0.0	0.0	0.0	0.0
	19	0.0	0.0	0.0	0.0	0.0	0.0	0.0	0.0	0.0	0.0	0.0	0.0	0.0	0.0	0.0	0.0	0.0	0.0	0.0	0.0	0.0	0.0	0.0	0.0
	20	0.0	0.0	0.0	0.0	0.0	0.0	0.0	0.0	0.0	0.0	0.0	0.0	0.0	0.0	0.0	0.0	0.0	0.0	0.0	0.0	0.0	0.0	0.0	0.0
	21	0.0	0.0	0.0	0.0	0.0	0.0	0.0	0.0	0.0	0.0	0.0	0.0	0.0	0.0	0.0	0.0	0.0	0.0	0.0	0.0	0.0	0.0	0.0	0.0
	22	0.0	0.0	0.0	0.0	0.0	0.0	0.0	0.0	0.0	0.0	0.0	0.0	0.0	0.0	0.0	0.0	0.0	0.0	0.0	0.0	0.0	0.0	0.0	0.0
	23	0.0	0.0	0.0	0.0	0.0	0.0	0.0	0.0	0.0	0.0	0.0	0.0	0.0	0.0	0.0	0.0	0.0	0.0	0.0	0.0	0.0	0.0	0.0	0.0
	0	0.0	0.0	0.0	0.0	0.0	0.0	0.0	0.0	0.0	0.0	0.0	0.0	0.0	0.0	0.0	0.0	0.0	0.0	0.0	0.0	0.0	0.0	0.0	0.0
	1	0.0	0.0	0.0	0.0	0.0	0.0	0.0	0.0	0.0	0.0	0.0	0.0	0.0	0.0	0.0	0.0	0.0	0.0	0.0	0.0	0.0	0.0	0.0	0.0
	2	0.0	0.0	0.0	0.0	0.0	0.0	0.0	0.0	0.0	0.0	0.0	0.0	0.0	0.0	0.0	0.0	0.0	0.0	0.0	0.0	0.0	0.0	0.0	0.0
	3	0.0	0.0	0.0	0.0	0.0	0.0	0.0	0.0	0.0	0.0	0.0	0.0	0.0	0.0	0.0	0.0	0.0	0.0	0.0	0.0	0.0	0.0	0.0	0.0
	4	0.0	0.0	0.0	0.0	0.0	0.0	0.0	0.0	0.0	0.0	0.0	0.0	0.0	0.0	0.0	0.0	0.0	0.0	0.0	0.0	0.0	0.0	0.0	0.0
	5	0.0	1.0	1.0	0.0	0.0	0.0	0.0	0.0	0.0	0.0	0.0	0.0	0.0	0.0	0.0	0.0	0.0	0.0	0.0	1.0	0.0	0.0	0.0	0.0
	6	0.0	0.0	0.0	0.0	0.0	0.0	1.0	0.0	0.0	0.0	0.0	0.0	0.0	0.0	0.0	0.0	0.0	0.0	0.0	1.0	0.0	0.0	0.0	0.0
	7	1.0	1.0	2.0	0.0	0.0	0.0	0.0	1.0	0.0	1.0	0.0	0.0	0.0	0.0	0.0	0.0	0.0	0.0	0.0	0.0	0.0	0.0	0.0	0.0
	8	1.0	1.0	4.0	0.0	0.0	1.0	0.0	0.0	0.0	0.0	0.0	0.0	0.0	1.0	0.0	0.0	0.0	0.0	0.0	0.0	0.0	0.0	0.0	0.0
	9	6.0	6.0	7.0	0.0	0.0	1.0	1.0	1.0	2.0	0.0	0.0	0.0	0.0	0.0	0.0	0.0	0.0	0.0	0.0	0.0	0.0	0.0	0.0	0.0
日合計		8.0	9.0	14.0	0.0	0.0	2.0	2.0	2.0	2.0	1.0	0.0	0.0	0.0	1.0	0.0	0.0	0.0	0.0	0.0	2.0	0.0	0.0	0.0	0.0
20日	9-10	0.0	1.0	1.0	1.0	0.0	0.0	0.0	1.0	3.0	3.0	2.0	1.0	0.0	0.0	0.0	0.0	0.0	0.0	0.0	0.0	0.0	0.0	0.0	0.0
	11	0.0	0.0	4.0	0.0	0.0	0.0	1.0	0.0	1.0	0.0	0.0	0.0	0.0	1.0	0.0	1.0	0.0	0.0	0.0	1.0	0.0	0.0	1.0	0.0
	12	0.0	0.0	1.0	0.0	1.0	0.0	0.0	0.0	1.0	1.0	0.0	0.0	0.0	0.0	0.0	0.0	0.0	0.0	0.0	0.0	0.0	1.0	0.0	0.0
	13	1.0	8.0	1.0	2.0	0.0	1.0	0.0	0.0	1.0	1.0	0.0	0.0	0.0	1.0	0.0	0.0	1.0	1.0	0.0	0.0	0.0	0.0	7.0	0.0
	14	32.0	46.0	15.0	13.0	2.0	11.0	3.0	4.0	12.0	0.0	1.0	1.0	1.0	2.0	0.0	0.0	1.0	1.0	1.0	6.0	1.0	1.0	1.0	0.0
	15	6.0	24.0	12.0	11.0	44.0	20.0	13.0	16.0	17.0	28.0	22.0	3.0	11.0	7.0	0.0	4.0	3.0	1.0	12.0	8.0	12.0	3.0	3.0	3.0
	16	0.0	1.0	0.0	0.0	0.0	0.0	1.0	6.0	1.0	1.0	1.0	2.0	6.0	2.0	3.0	7.0	10.0	9.0	11.0	10.0	9.0	14.0	22.0	17.0
	17	0.0	5.0	1.0	1.0	0.0	0.0	0.0	1.0	1.0	0.0	1.0	1.0	0.0	1.0	0.0	1.0	0.0	0.0	3.0	6.0	4.0	3.0	2.0	9.0
	18	5.0	2.0	1.0	0.0	0.0	0.0	1.0	4.0	1.0	1.0	0.0	0.0	1.0	0.0	0.0	0.0	1.0	0.0	3.0	4.0	4.0	2.0	3.0	1.0
	19	25.0	21.0	1.0	1.0	1.0	4.0	1.0	0.0	4.0	0.0	0.0	0.0	0.0	0.0	0.0	0.0	1.0	0.0	0.0	0.0	1.0	0.0	1.0	0.0
	20	52.0	31.0	0.0	21.0	11.0	45.0	17.0	8.0	12.0	10.0	8.0	3.0	0.0	3.0	0.0	0.0	0.0	0.0	0.0	0.0	0.0	0.0	0.0	0.0
	21	4.0	29.0	0.0	0.0	2.0	8.0	33.0	17.0	34.0	53.0	39.0	3.0	4.0	8.0	1.0	6.0	1.0	1.0	0.0	0.0	0.0	0.0	2.0	0.0
	22	9.0	16.0	2.0	5.0	0.0	0.0	1.0	1.0	0.0	1.0	1.0	1.0	2.0	1.0	0.0	1.0	10.0	6.0	15.0	10.0	12.0	7.0	25.0	0.0
	23	7.0	4.0	0.0	13.0	23.0	44.0	7.0	14.0	10.0	3.0	2.0	2.0	11.0	1.0	2.0	4.0	4.0	2.0	1.0	5.0	6.0	1.0	5.0	0.0
	0	0.0	0.0	0.0	5.0	19.0	4.0	0.0	0.0	1.0	6.0	3.0	1.0	7.0	1.0	4.0	0.0	4.0	6.0	2.0	2.0	4.0	2.0	10.0	0.0
	1	1.0	0.0	1.0	0.0	0.0	0.0	1.0	0.0	0.0	1.0	1.0	0.0	1.0	0.0	0.0	0.0	0.0	0.0	0.0	1.0	0.0	1.0	1.0	0.0
	2	1.0	1.0	1.0	1.0	0.0	0.0	0.0	0.0	0.0	0.0	0.0	0.0	0.0	0.0	0.0	0.0	0.0	0.0	0.0	0.0	0.0	0.0	0.0	0.0
	3	31.0	3.0	2.0	0.0	0.0	0.0	0.0	0.0	1.0	2.0	0.0	0.0	0.0	0.0	0.0	0.0	0.0	0.0	0.0	0.0	0.0	0.0	0.0	0.0
	4	6.0	2.0	1.9	79.0	0.0	1.0	4.0	2.0	4.0	7.0	4.0	0.0	0.0	1.0	0.0	1.0	0.0	0.0	0.0	0.0	0.0	0.0	0.0	0.0
	5	22.0	2.0	4.4	37.0	15.0	0.0	1.0	0.0	3.0	9.0	4.0	2.0	1.0	2.0	0.0	1.0	0.0	0.0	0.0	0.0	0.0	2.0	0.0	2.0
	6	12.0	31.0	4.0	1.0	0.0	0.0	2.0	4.0	4.0	3.0	2.0	0.0	0.0	0.0	0.0	0.0	1.0	1.0	0.0	0.0	0.0	0.0	3.0	0.0
	7	4.0	9.0	8.0	0.0	0.0	0.0	3.0	2.0	3.0	2.0	1.0	0.0	0.0	1.0	0.0	1.0	0.0	0.0	0.0	0.0	0.0	0.0	0.0	0.0
	8	14.0	29.0	9.0	0.0	0.0	0.0	1.0	1.0	1.0	3.0	1.0	2.0	0.0	6.0	0.0	1.0	0.0	0.0	0.0	0.0	0.0	0.0	1.0	0.0
	9	10.0	27.0	34.0	0.0	0.0	0.0	1.0	1.0	1.0	1.0	1.0	4.0	0.0	2.0	1.0	5.0	0.0	0.0	0.0	0.0	0.0	0.0	0.0	0.0
日合計		242.0	292.0	104.3	191.0	118.0	138.0	91.0	82.0	115.0	136.0	95.0	26.0	45.0	40.0	11.0	33.0	37.0	28.0	48.0	53.0	53.0	37.0	86.0	33.0

様式１－９

中部地方整備局　木曽川水系　対象洪水観測所時間雨量表

洪水		H11.9.20																									
日	時	関電大井 関電	関電笠置 関電	関電丸山 関電	関電兼山 関電	関電今渡 関電	関電桃山 関電																				
19日	9-10	0.0	0.0	0.0	0.0	0.0	0.0																				
	11	0.0	0.0	0.0	0.0	0.0	0.0																				
	12	0.0	0.0	0.0	0.0	0.0	0.0																				
	13	0.0	0.0	0.0	0.0	0.0	0.0																				
	14	0.0	0.0	0.0	0.0	0.0	0.0																				
	15	0.0	0.0	0.0	0.0	0.0	0.0																				
	16	0.0	0.0	0.0	0.0	0.0	0.0																				
	17	0.0	0.0	0.0	0.0	0.0	0.0																				
	18	0.0	0.0	0.0	0.0	0.0	0.0																				
	19	0.0	0.0	0.0	0.0	0.0	0.0																				
	20	0.0	0.0	0.0	0.0	0.0	0.0																				
	21	0.0	0.0	0.0	0.0	0.0	0.0																				
	22	0.0	0.0	0.0	0.0	0.0	0.0																				
	23	0.0	0.0	0.0	0.0	0.0	0.0																				
	0	0.0	0.0	0.0	0.0	0.0	0.0																				
	1	0.0	0.0	0.0	0.0	0.0	0.0																				
	2	0.0	0.0	0.0	0.0	0.0	0.0																				
	3	0.0	0.0	0.0	0.0	0.0	0.0																				
	4	0.0	0.0	0.0	0.0	0.0	1.0																				
	5	0.0	0.0	0.0	0.0	0.0	0.0																				
	6	0.0	0.0	0.0	0.0	0.0	0.0																				
	7	0.0	0.0	0.0	0.0	0.0	0.0																				
	8	0.0	0.0	0.0	0.0	2.0	0.0																				
	9	0.0	0.0	0.0	0.0	0.0	0.0																				
日合計		0.0	0.0	0.0	0.0	2.0	1.0																				
20日	9-10	0.0	0.0	0.0	0.0	0.0	0.0																				
	11	0.0	0.0	0.0	0.0	0.0	0.0																				
	12	0.0	0.0	0.0	0.0	0.0	0.0																				
	13	0.0	0.0	0.0	0.0	0.0	0.0																				
	14	0.0	0.0	0.0	9.0	12.0	0.0																				
	15	0.0	1.2	5.0	7.0	9.0	5.0																				
	16	29.0	41.0	6.0	0.0	0.0	16.0																				
	17	1.0	0.0	3.0	0.0	0.0	0.0																				
	18	0.0	0.0	0.0	0.0	0.0	1.0																				
	19	0.0	0.0	0.0	0.0	4.0	1.0																				
	20	0.0	0.0	0.0	3.0	3.0	0.0																				
	21	0.0	0.0	0.0	0.0	0.0	1.0																				
	22	1.0	1.0	7.0	0.0	0.0	31.0																				
	23	0.0	1.0	0.0	19.0	17.0	21.0																				
	0	0.0	0.0	9.0	5.0	1.0	4.0																				
	1	0.0	0.0	0.0	0.0	0.0	0.0																				
	2	0.0	0.0	0.0	0.0	0.0	0.0																				
	3	0.0	0.0	0.0	0.0	1.0	0.0																				
	4	0.0	0.0	0.0	1.0	0.0	0.0																				
	5	0.0	0.0	0.0	0.0	0.0	0.0																				
	6	0.0	0.0	0.0	0.0	0.0	1.0																				
	7	0.0	0.0	0.0	0.0	0.0	0.0																				
	8	1.0	0.0	0.0	0.0	0.0	0.0																				
	9	0.0	0.0	0.0	0.0	0.0	0.0																				
日合計		32.0	44.2	30.0	44.0	47.0	81.0																				

様式１－９

中部地方整備局　木曽川水系　対象洪水観測所時間雨量表

洪水		H11.9.20																						
日	時	高根 国交省	胡桃島 国交省	大西 国交省	湯屋 国交省	下呂 国交省	大原 国交省	小川 国交省	和良 国交省	神土 国交省	黒川 国交省	三川 国交省	今渡 国交省	上麻生 国交省	神淵 国交省	小坊 国交省	カジヤ 国交省	濁河 国交省	上呂 国交省	小和知 国交省	成山 国交省	御嵩 国交省	御岳山 国交省	赤沢 国交省	阿寺 国交省	川上 国交省
21日	9-10	21.0	17.0		28.0	4.0	1.0	0.0	0.0	0.0	1.0	0.0	0.0		0.0	8.0	0.0	16.0	2.0	0.0	0.0	0.0	2.0	0.0	1.0	0.0
	11	23.0	17.0		6.0	2.0	12.0	2.0	4.0	0.0	0.0	3.0	2.0		1.0	3.0	9.0	11.0	3.0	0.0	0.0	0.0	1.0	2.0	1.0	0.0
	12	9.0	6.0		1.0	1.0	1.0	4.0	0.0	7.0	0.0	1.0	0.0		0.0	11.0	4.0	6.0	1.0	1.0	2.0	0.0	2.0	2.0	0.0	0.0
	13	0.0	1.0		2.0	8.0	1.0	6.0	3.0	1.0	0.0	1.0	0.0		1.0	0.0	2.0	4.0	3.0	7.0	8.0	0.0	1.0	0.0	1.0	0.0
	14	8.0	6.0		9.0	7.0	13.0	18.0	13.0	0.0	0.0	1.0	2.0		0.0	11.0	13.0	7.0	13.0	5.0	0.0	0.0	2.0	1.0	0.0	0.0
	15	12.0	16.0		11.0	1.0	17.0	16.0	28.0	0.0	0.0	1.0	0.0		1.0	16.0	27.0	8.0	24.0	2.0	1.0	0.0	1.0	0.0	2.0	0.0
	16	18.0	21.0		22.0	15.0	10.0	21.0	25.0	2.0	1.0	1.0	1.0		13.0	14.0	9.0	15.0	22.0	7.0	3.0	1.0	16.0	3.0	9.0	2.0
	17	10.0	14.0		16.0	8.0	28.0	31.0	32.0	5.0	5.0	4.0	4.0		14.0	18.0	23.0	9.0	24.0	9.0	5.0	2.0	16.0	4.0	9.0	3.0
	18	5.0	8.0		7.0	13.0	9.0	7.0	5.0	3.0	2.0	3.0	22.0		17.0	13.0	17.0	7.0	13.0	5.0	4.0	1.0	2.0	4.0	3.0	4.0
	19	3.0	5.0		5.0	7.0	3.0	3.0	2.0	23.0	5.0	33.0	14.0		0.0	2.0	3.0	6.0	4.0	22.0	16.0	8.0	5.0	5.0	7.0	1.0
	20	1.0	1.0		0.0	0.0	0.0	0.0	1.0	6.0	11.0	0.0	0.0		0.0	1.0	1.0	1.0	0.0	1.0	1.0	1.0	3.0	3.0	5.0	1.0
	21	0.0	0.0		0.0	0.0	0.0	0.0	0.0	0.0	1.0	1.0	0.0		0.0	0.0	0.0	0.0	0.0	0.0	0.0	0.0	1.0	1.0	1.0	0.0
	22	0.0	0.0		0.0	0.0	0.0	0.0	0.0	0.0	0.0	0.0	0.0		0.0	0.0	0.0	0.0	0.0	0.0	0.0	0.0	0.0	0.0	0.0	0.0
	23	0.0	0.0		0.0	0.0	1.0	0.0	0.0	0.0	0.0	0.0	0.0		0.0	0.0	0.0	0.0	0.0	1.0	0.0	0.0	0.0	0.0	0.0	0.0
	0	0.0	0.0		0.0	0.0	0.0	1.0	0.0	0.0	0.0	0.0	0.0		1.0	0.0	0.0	0.0	0.0	0.0	0.0	0.0	0.0	0.0	1.0	0.0
	1	0.0	0.0		0.0	4.0	1.0	0.0	0.0	6.0	3.0	12.0	8.0		9.0	0.0	1.0	0.0	0.0	1.0	11.0	17.0	1.0	0.0	1.0	2.0
	2	6.0	2.0		17.0	20.0	3.0	14.0	28.0	1.0	0.0	2.0	1.0		14.0	2.0	5.0	10.0	10.0	11.0	5.0	1.0	8.0	3.0	2.0	0.0
	3	12.0	18.0		14.0	5.0	27.0	16.0	17.0	3.0	2.0	2.0	0.0		4.0	25.0	30.0	11.0	22.0	5.0	2.0	0.0	7.0	0.0	2.0	0.0
	4	8.0	6.0		8.0	12.0	20.0	26.0	36.0	2.0	2.0	1.0	0.0		16.0	12.0	15.0	10.0	20.0	7.0	7.0	0.0	7.0	0.0	2.0	0.0
	5	12.0	13.0		17.0	13.0	2.0	19.0	48.0	0.0	0.0	0.0	0.0		1.0	13.0	8.0	10.0	25.0	3.0	1.0	0.0	11.0	1.0	0.0	0.0
	6	6.0	10.0		14.0	5.0	17.0	25.0	13.0	0.0	0.0	6.0	2.0		4.0	14.0	17.0	6.0	33.0	0.0	0.0	3.0	3.0	1.0	1.0	0.0
	7	7.0	14.0		11.0	8.0	11.0	10.0	5.0	14.0	13.0	3.0	1.0		2.0	12.0	13.0	5.0	15.0	9.0	8.0	1.0	4.0	6.0	9.0	8.0
	8	2.0	5.0		2.0	2.0	2.0	3.0	2.0	6.0	5.0	7.0	3.0		2.0	2.0	3.0	3.0	3.0	3.0	6.0	4.0	12.0	12.0	16.0	9.0
	9	5.0	2.0		4.0	6.0	2.0	4.0	2.0	3.0	3.0	2.0	1.0		3.0	2.0	3.0	4.0	3.0	5.0	3.0	1.0	8.0	6.0	13.0	4.0
日合計		168.0	182.0		194.0	141.0	181.0	226.0	264.0	82.0	54.0	84.0	61.0		103.0	179.0	203.0	149.0	240.0	104.0	83.0	40.0	113.0	54.0	86.0	34.0
22日	9-10	1.0	2.0		1.0	4.0	3.0	5.0	4.0	2.0	2.0	2.0	2.0		3.0	2.0	5.0	2.0	5.0	3.0	3.0	1.0	3.0	3.0	6.0	3.0
	11	1.0	0.0		1.0	1.0	5.0	6.0	2.0	1.0	0.0	1.0	1.0		1.0	1.0	6.0	2.0	2.0	2.0	1.0	0.0	3.0	5.0	5.0	3.0
	12	1.0	1.0		2.0	1.0	24.0	6.0	2.0	0.0	1.0	0.0	0.0		0.0	3.0	9.0	1.0	4.0	0.0	0.0	0.0	0.0	1.0	2.0	1.0
	13	1.0	1.0		1.0	0.0	6.0	4.0	0.0	0.0	0.0	0.0	0.0		0.0	5.0	8.0	1.0	3.0	1.0	0.0	0.0	4.0	2.0	2.0	0.0
	14	0.0	0.0		2.0	3.0	10.0	6.0	0.0	1.0	0.0	0.0	0.0		0.0	0.0	4.0	2.0	2.0	1.0	1.0	1.0	5.0	3.0	5.0	1.0
	15	0.0	1.0		0.0	1.0	7.0	10.0	0.0	2.0	1.0	1.0	0.0		0.0	3.0	9.0	0.0	3.0	4.0	2.0	0.0	6.0	2.0	4.0	2.0
	16	5.0	7.0		7.0	2.0	2.0	22.0	4.0	1.0	1.0	0.0	0.0		1.0	8.0	10.0	4.0	34.0	2.0	1.0	0.0	2.0	9.0	8.0	1.0
	17	18.0	21.0		18.0	1.0	0.0	18.0	11.0	0.0	5.0	0.0	0.0		0.0	1.0	1.0	11.0	17.0	0.0	0.0	0.0	12.0	5.0	10.0	1.0
	18	5.0	8.0		17.0	11.0	3.0	1.0	0.0	5.0	0.0	0.0	1.0		0.0	6.0	4.0	10.0	5.0	1.0	0.0	0.0	15.0	12.0	12.0	1.0
	19	3.0	2.0		25.0	3.0	11.0	29.0	1.0	0.0	0.0	1.0	3.0		3.0	2.0	3.0	28.0	29.0	2.0	1.0	4.0	15.0	5.0	5.0	0.0
	20	25.0	27.0		26.0	7.0	25.0	14.0	5.0	7.0	4.0	6.0	5.0		6.0	27.0	59.0	22.0	22.0	4.0	5.0	6.0	13.0	4.0	13.0	2.0
	21	18.0	22.0		8.0	3.0	25.0	3.0	4.0	3.0	5.0	3.0	1.0		2.0	44.0	38.0	4.0	5.0	3.0	2.0	3.0	7.0	6.0	7.0	4.0
	22	13.0	18.0		1.0	1.0	0.0	0.0	1.0	0.0	0.0	0.0	0.0		0.0	10.0	3.0	0.0	2.0	1.0	0.0	0.0	1.0	1.0	1.0	1.0
	23	21.0	29.0		0.0	0.0	1.0	0.0	0.0	0.0	0.0	0.0	0.0		0.0	0.0	0.0	1.0	2.0	0.0	1.0	0.0	0.0	1.0	0.0	0.0
	0	8.0	10.0		0.0	0.0	0.0	0.0	0.0	0.0	0.0	0.0	0.0		0.0	0.0	0.0	0.0	0.0	0.0	0.0	0.0	1.0	0.0	1.0	1.0
	1	0.0	0.0		0.0	1.0	0.0	0.0	0.0	0.0	0.0	0.0	0.0		0.0	0.0	1.0	0.0	0.0	1.0	0.0	0.0	0.0	0.0	1.0	0.0
	2	0.0	0.0		0.0	0.0	0.0	0.0	0.0	1.0	2.0	0.0	0.0		3.0	0.0	0.0	0.0	0.0	0.0	0.0	1.0	0.0	0.0	0.0	0.0
	3	0.0	0.0		0.0	0.0	0.0	0.0	0.0	0.0	0.0	0.0	0.0		0.0	0.0	0.0	0.0	0.0	0.0	0.0	0.0	0.0	0.0	0.0	0.0
	4	0.0	0.0		0.0	0.0	0.0	0.0	0.0	0.0	0.0	0.0	0.0		0.0	0.0	0.0	0.0	0.0	0.0	0.0	0.0	0.0	0.0	0.0	0.0
	5	0.0	0.0		0.0	0.0	1.0	0.0	0.0	0.0	0.0	0.0	0.0		0.0	0.0	0.0	0.0	0.0	0.0	0.0	0.0	0.0	0.0	0.0	0.0
	6	0.0	0.0		0.0	0.0	0.0	1.0	0.0	0.0	0.0	0.0	1.0		0.0	0.0	0.0	0.0	0.0	0.0	0.0	0.0	0.0	0.0	0.0	0.0
	7	0.0	0.0		0.0	0.0	0.0	0.0	0.0	0.0	0.0	1.0	0.0		0.0	0.0	1.0	0.0	0.0	0.0	0.0	0.0	0.0	0.0	0.0	0.0
	8	0.0	0.0		0.0	0.0	0.0	2.0	0.0	0.0	0.0	0.0	0.0		0.0	1.0	0.0	0.0	1.0	0.0	0.0	0.0	0.0	0.0	0.0	0.0
	9	0.0	0.0		0.0	0.0	0.0	0.0	0.0	0.0	0.0	0.0	0.0		0.0	0.0	1.0	0.0	0.0	0.0	0.0	1.0	0.0	0.0	0.0	0.0
日合計		120.0	149.0		109.0	39.0	123.0	127.0	34.0	23.0	21.0	15.0	14.0		19.0	113.0	162.0	88.0	136.0	25.0	17.0	17.0	87.0	59.0	82.0	21.0
※総雨量		345.0	388.0		435.0	314.0	380.0	501.0	632.0	201.0	130.0	199.0	117.0		335.0	369.0	457.0	339.0	544.0	264.0	264.0	84.0	239.0	215.0	285.0	94.0

*総雨量は一連降雨の最終日のみ合計

様式１－９

中部地方整備局　木曽川水系　対象洪水観測所時間雨量表

洪水		H11.9.20																							
日	時	福岡 国交省	霧ヶ原 国交省	蘭 国交省	滑川 国交省	滑川第２ 国交省	浦川 国交省	下山沢 国交省	長者畑 国交省	落合 国交省	馬籠 国交省	正ヶ根 国交省	岡の平 国交省	藪原 国交省	西野川 国交省	福島 国交省	三浦 国交省	王滝 国交省	三留野 国交省	福岡 （自） 国交省	笠置 国交省	丸山 国交省	桃山 国交省	須原 国交省	渡合 国交省	恵那 国交省
21日	9-10	0.0	1.0	0.0	0.0	0.0	0.0	1.0	1.0	0.0	0.0	0.0	0.0	0.0	0.0	0.0	1.0	0.0	0.0		0.0	0.0	0.0	0.0	1.0	1.0
	11	0.0	0.0	0.0	0.0	0.0	0.0	0.0	0.0	0.0	0.0	0.0	0.0	0.0	0.0	0.0	0.0	0.0	0.0		0.0	1.0	0.0	0.0	0.0	8.0
	12	0.0	0.0	0.0	0.0	0.0	0.0	0.0	0.0	0.0	0.0	0.0	3.0	0.0	3.0	1.0	2.0	6.0	0.0		0.0	3.0	0.0	0.0	4.0	1.0
	13	0.0	0.0	0.0	0.0	0.0	1.0	3.0	0.0	0.0	0.0	1.0	2.0	7.0	1.0	1.0	3.0	1.0	0.0		0.0	0.0	0.0	0.0	2.0	0.0
	14	0.0	1.0	6.0	0.0	1.0	2.0	6.0	1.0	0.0	0.0	11.0	0.0	0.0	3.0	0.0	7.0	2.0	0.0		0.0	0.0	0.0	0.0	1.0	1.0
	15	0.0	1.0	3.0	3.0	6.0	4.0	3.0	5.0	1.0	1.0	3.0	0.0	0.0	1.0	0.0	3.0	2.0	0.0		0.0	0.0	1.0	0.0	2.0	1.0
	16	3.0	2.0	2.0	6.0	12.0	6.0	4.0	8.0	1.0	1.0	1.0	6.0	1.0	10.0	3.0	9.0	7.0	1.0		3.0	2.0	3.0	1.0	14.0	2.0
	17	2.0	3.0	6.0	17.0	15.0	6.0	5.0	4.0	2.0	3.0	3.0	9.0	6.0	22.0	7.0	13.0	7.0	8.0		3.0	3.0	9.0	12.0	15.0	3.0
	18	4.0	1.0	2.0	2.0	3.0	2.0	2.0	1.0	1.0	2.0	1.0	3.0	12.0	2.0	3.0	5.0	3.0	2.0		2.0	2.0	2.0	2.0	4.0	2.0
	19	0.0	1.0	0.0	1.0	0.0	0.0	0.0	1.0	0.0	0.0	0.0	3.0	3.0	3.0	3.0	8.0	7.0	0.0		0.0	6.0	1.0	1.0	6.0	0.0
	20	1.0	0.0	0.0	0.0	1.0	0.0	0.0	0.0	0.0	0.0	0.0	7.0	10.0	5.0	9.0	1.0	15.0	1.0		1.0	1.0	1.0	0.0	4.0	0.0
	21	0.0	0.0	0.0	1.0	0.0	1.0	0.0	0.0	0.0	0.0	0.0	0.0	2.0	0.0	1.0	1.0	0.0	0.0		0.0	0.0	0.0	1.0	0.0	1.0
	22	0.0	0.0	0.0	0.0	0.0	0.0	0.0	0.0	0.0	0.0	0.0	0.0	0.0	0.0	0.0	0.0	0.0	0.0		0.0	0.0	0.0	0.0	0.0	0.0
	23	0.0	0.0	0.0	0.0	0.0	0.0	0.0	0.0	0.0	0.0	0.0	1.0	0.0	1.0	0.0	0.0	1.0	0.0		0.0	0.0	0.0	0.0	0.0	0.0
	0	0.0	0.0	0.0	0.0	0.0	0.0	0.0	0.0	0.0	0.0	0.0	0.0	0.0	0.0	0.0	1.0	0.0	0.0		0.0	0.0	0.0	0.0	1.0	0.0
	1	2.0	0.0	3.0	0.0	0.0	0.0	3.0	1.0	0.0	1.0	1.0	0.0	0.0	0.0	0.0	1.0	0.0	0.0		2.0	11.0	0.0	0.0	0.0	3.0
	2	0.0	0.0	0.0	2.0	2.0	1.0	0.0	0.0	0.0	0.0	0.0	4.0	2.0	4.0	2.0	14.0	5.0	0.0		0.0	0.0	2.0	1.0	8.0	0.0
	3	0.0	0.0	0.0	0.0	0.0	0.0	0.0	0.0	0.0	0.0	0.0	1.0	0.0	5.0	0.0	11.0	2.0	0.0		1.0	0.0	1.0	0.0	8.0	1.0
	4	1.0	0.0	0.0	0.0	0.0	0.0	0.0	1.0	0.0	0.0	0.0	5.0	1.0	9.0	0.0	13.0	3.0	0.0		0.0	1.0	0.0	1.0	13.0	2.0
	5	0.0	0.0	1.0	2.0	1.0	0.0	0.0	0.0	1.0	0.0	0.0	6.0	5.0	7.0	4.0	9.0	3.0	0.0		0.0	0.0	0.0	1.0	8.0	2.0
	6	0.0	1.0	0.0	2.0	3.0	1.0	0.0	0.0	0.0	1.0	4.0	4.0	3.0	3.0	1.0	5.0	1.0	1.0		5.0	7.0	2.0	0.0	0.0	7.0
	7	6.0	4.0	4.0	7.0	6.0	6.0	6.0	6.0	2.0	3.0	1.0	2.0	5.0	2.0	6.0	8.0	7.0	6.0		1.0	1.0	7.0	8.0	17.0	7.0
	8	8.0	2.0	3.0	1.0	1.0	1.0	5.0	5.0	1.0	2.0	6.0	11.0	3.0	16.0	4.0	5.0	4.0	1.0		6.0	4.0	5.0	1.0	7.0	10.0
	9	4.0	6.0	8.0	3.0	3.0	4.0	6.0	4.0	3.0	5.0	3.0	17.0	3.0	9.0	4.0	9.0	14.0	6.0		1.0	2.0	3.0	3.0	17.0	10.0
日合計		31.0	23.0	38.0	47.0	54.0	35.0	44.0	38.0	12.0	19.0	35.0	84.0	63.0	106.0	49.0	129.0	90.0	26.0		25.0	44.0	37.0	32.0	132.0	62.0
22日	9-10	3.0	9.0	7.0	0.0	0.0	0.0	0.0	0.0	0.0	0.0	0.0	5.0	2.0	8.0	3.0	2.0	2.0	4.0		4.0	1.0	5.0	6.0	5.0	13.0
	11	4.0	4.0	6.0	0.0	0.0	0.0	0.0	0.0	0.0	0.0	0.0	3.0	3.0	4.0	1.0	3.0	3.0	7.0		1.0	1.0	6.0	8.0	5.0	7.0
	12	0.0	2.0	3.0	0.0	0.0	0.0	0.0	0.0	0.0	0.0	0.0	4.0	2.0	1.0	1.0	1.0	0.0	3.0		0.0	0.0	4.0	3.0	2.0	5.0
	13	0.0	1.0	0.0	0.0	0.0	0.0	0.0	0.0	0.0	0.0	0.0	0.0	0.0	1.0	1.0	0.0	1.0	0.0		0.0	0.0	0.0	1.0	0.0	0.0
	14	0.0	0.0	0.0	0.0	0.0	0.0	0.0	0.0	0.0	0.0	0.0	1.0	1.0	1.0	1.0	2.0	1.0	0.0		0.0	0.0	2.0	0.0	1.0	0.0
	15	3.0	0.0	0.0	0.0	0.0	0.0	0.0	0.0	0.0	0.0	0.0	1.0	1.0	3.0	0.0	5.0	5.0	0.0		1.0	0.0	0.0	1.0	10.0	4.0
	16	0.0	0.0	0.0	0.0	0.0	0.0	0.0	0.0	0.0	0.0	0.0	2.0	3.0	0.0	5.0	3.0	1.0	1.0		0.0	0.0	5.0	0.0	2.0	0.0
	17	1.0	0.0	0.0	0.0	0.0	0.0	0.0	0.0	0.0	0.0	0.0	1.0	8.0	3.0	6.0	4.0	0.0	0.0		0.0	0.0	0.0	1.0	2.0	2.0
	18	0.0	0.0	0.0	0.0	0.0	0.0	0.0	0.0	0.0	0.0	0.0	12.0	9.0	14.0	11.0	16.0	3.0	0.0		0.0	0.0	0.0	0.0	4.0	0.0
	19	1.0	0.0	0.0	0.0	0.0	0.0	0.0	0.0	0.0	0.0	0.0	7.0	11.0	7.0	15.0	11.0	2.0	0.0		3.0	3.0	1.0	0.0	3.0	0.0
	20	3.0	1.0	1.0	0.0	0.0	0.0	0.0	0.0	0.0	0.0	0.0	18.0	8.0	22.0	6.0	9.0	2.0	1.0		4.0	5.0	0.0	0.0	6.0	4.0
	21	4.0	6.0	5.0	0.0	0.0	0.0	0.0	0.0	0.0	0.0	0.0	7.0	19.0	10.0	24.0	6.0	4.0	4.0		5.0	4.0	5.0	2.0	4.0	22.0
	22	0.0	2.0	3.0	0.0	0.0	0.0	0.0	0.0	0.0	0.0	0.0	1.0	1.0	0.0	1.0	0.0	0.0	3.0		1.0	0.0	3.0	2.0	1.0	5.0
	23	1.0	0.0	0.0	0.0	0.0	0.0	0.0	0.0	0.0	0.0	0.0	2.0	1.0	0.0	1.0	2.0	0.0	0.0		0.0	0.0	0.0	0.0	1.0	0.0
	0	0.0	0.0	0.0	0.0	0.0	0.0	0.0	0.0	0.0	0.0	0.0	3.0	0.0	1.0	0.0	2.0	0.0	2.0		0.0	0.0	0.0	0.0	1.0	0.0
	1	0.0	0.0	0.0	0.0	0.0	0.0	0.0	0.0	0.0	0.0	0.0	1.0	0.0	0.0	0.0	1.0	1.0	0.0		0.0	0.0	0.0	0.0	1.0	0.0
	2	0.0	0.0	0.0	0.0	0.0	0.0	0.0	0.0	0.0	0.0	0.0	0.0	0.0	0.0	0.0	0.0	0.0	0.0		0.0	0.0	0.0	0.0	0.0	0.0
	3	0.0	0.0	1.0	0.0	0.0	0.0	0.0	0.0	0.0	0.0	0.0	0.0	0.0	0.0	0.0	0.0	0.0	0.0		0.0	0.0	0.0	0.0	0.0	0.0
	4	0.0	0.0	0.0	0.0	0.0	0.0	0.0	0.0	0.0	0.0	0.0	0.0	0.0	0.0	0.0	0.0	0.0	0.0		0.0	0.0	0.0	0.0	0.0	0.0
	5	1.0	0.0	0.0	0.0	0.0	0.0	0.0	0.0	0.0	0.0	0.0	0.0	0.0	0.0	0.0	0.0	0.0	0.0		0.0	0.0	0.0	0.0	0.0	1.0
	6	0.0	0.0	0.0	0.0	0.0	0.0	0.0	0.0	0.0	0.0	0.0	0.0	0.0	0.0	0.0	0.0	0.0	0.0		0.0	0.0	0.0	0.0	0.0	0.0
	7	0.0	0.0	0.0	0.0	0.0	0.0	0.0	0.0	0.0	0.0	0.0	0.0	0.0	0.0	0.0	0.0	0.0	0.0		0.0	0.0	0.0	0.0	0.0	0.0
	8	0.0	0.0	0.0	0.0	0.0	0.0	0.0	0.0	0.0	0.0	0.0	0.0	0.0	0.0	0.0	1.0	0.0	0.0		0.0	1.0	0.0	0.0	0.0	0.0
	9	0.0	0.0	0.0	0.0	0.0	0.0	0.0	0.0	0.0	0.0	0.0	0.0	0.0	0.0	0.0	0.0	0.0	0.0		0.0	0.0	0.0	0.0	0.0	0.0
日合計		21.0	25.0	26.0	0.0	0.0	0.0	0.0	0.0	0.0	0.0	0.0	68.0	69.0	75.0	76.0	68.0	25.0	25.0		19.0	15.0	31.0	24.0	48.0	63.0
※総雨量		81.0	78.0	90.0	134.0	127.0	69.0	82.0	71.0	43.0	47.0	37.0	171.0	148.0	208.0	151.0	290.0	185.0	80.0		87.0	90.0	152.0	95.0	334.0	139.0

*総雨量は一連降雨の最終日のみ合計

様式１－９

中部地方整備局　木曽川水系　対象洪水観測所時間雨量表

洪水　H11.9.20

日	時	岩村 国交省	大井 国交省	根の上 国交省	付知 国交省	木祖 国交省	船山 気象庁	久々野 気象庁	宮ノ前 気象庁	気象庁 高根 気象庁	高城山 気象庁	萩原 気象庁	宮地 気象庁	金山 気象庁	気象庁 付知 気象庁	三界山 気象庁	見行山 気象庁	気象庁 黒川 気象庁	伽藍 気象庁	美濃加茂 気象庁	可児川 気象庁	柄石峠 気象庁	気象庁 恵那 気象庁	中津川 気象庁	三森山 気象庁	気象庁 丸山 気象庁
21日	9-10	0.0	0.0	0.0	0.0		9.0		29.0			8.0	2.0	0.0	0.0			0.0	0.0	0.0		0.0	0.0	0.0	0.0	
	11	0.0	0.0	0.0	0.0		2.0		15.0			1.0	0.0	2.0	0.0			0.0	0.0	2.0		0.0	0.0	0.0	3.0	
	12	0.0	0.0	0.0	0.0		9.0		4.0			1.0	1.0	0.0	0.0			3.0	0.0	0.0		1.0	0.0	0.0	1.0	
	13	0.0	0.0	1.0	3.0		1.0		2.0			2.0	3.0	1.0	2.0			0.0	0.0	0.0		0.0	0.0	0.0	0.0	
	14	1.0	0.0	4.0	0.0		6.0		5.0			8.0	6.0	4.0	0.0			0.0	0.0	2.0		0.0	0.0	0.0	2.0	
	15	0.0	0.0	0.0	0.0		17.0		18.0			22.0	0.0	3.0	0.0			0.0	0.0	1.0		0.0	0.0	0.0	2.0	
	16	0.0	1.0	0.0	1.0		18.0		20.0			20.0	9.0	12.0	1.0			1.0	2.0	1.0		1.0	3.0	0.0	4.0	
	17	1.0	3.0	3.0	8.0		16.0		16.0			22.0	7.0	8.0	8.0			5.0	4.0	4.0		3.0	1.0	2.0	2.0	
	18	1.0	2.0	1.0	3.0		19.0		7.0			11.0	17.0	16.0	3.0			2.0	2.0	36.0		1.0	2.0	1.0	1.0	
	19	0.0	0.0	0.0	5.0		4.0		5.0			3.0	5.0	4.0	5.0			18.0	7.0	3.0		1.0	0.0	0.0	0.0	
	20	0.0	0.0	1.0	11.0		1.0		1.0			1.0	1.0	0.0	12.0			4.0	1.0	0.0		0.0	0.0	1.0	0.0	
	21	0.0	0.0	0.0	0.0		0.0		1.0			0.0	0.0	1.0	0.0			1.0	0.0	0.0		0.0	0.0	0.0	3.0	
	22	0.0	0.0	0.0	0.0		0.0		0.0			0.0	0.0	0.0	0.0			0.0	0.0	0.0		0.0	0.0	0.0	0.0	
	23	0.0	0.0	0.0	0.0		1.0		0.0			0.0	0.0	0.0	0.0			0.0	0.0	0.0		0.0	0.0	0.0	0.0	
	0	0.0	0.0	0.0	0.0		0.0		0.0			0.0	0.0	0.0	0.0			0.0	0.0	0.0		4.0	0.0	0.0	0.0	
	1	1.0	4.0	0.0	3.0		0.0		0.0			0.0	2.0	2.0	3.0			4.0	5.0	8.0		3.0	3.0	0.0	1.0	
	2	0.0	0.0	0.0	2.0		1.0		4.0			8.0	18.0	19.0	2.0			0.0	2.0	3.0		0.0	0.0	0.0	0.0	
	3	0.0	0.0	0.0	0.0		20.0		16.0			22.0	3.0	6.0	0.0			2.0	0.0	0.0		0.0	0.0	0.0	0.0	
	4	0.0	0.0	0.0	1.0		24.0		6.0			14.0	10.0	16.0	1.0			2.0	1.0	0.0		1.0	1.0	0.0	1.0	
	5	0.0	0.0	0.0	0.0		13.0		15.0			29.0	9.0	10.0	0.0			0.0	0.0	0.0		0.0	0.0	0.0	1.0	
	6	4.0	7.0	5.0	0.0		8.0		12.0			29.0	4.0	3.0	0.0			0.0	6.0	1.0		9.0	5.0	3.0	7.0	
	7	1.0	3.0	1.0	7.0		19.0		14.0			11.0	8.0	2.0	6.0			13.0	3.0	2.0		1.0	1.0	3.0	3.0	
	8	15.0	8.0	7.0	8.0		3.0		3.0			2.0	2.0	3.0	8.0			4.0	5.0	3.0		4.0	8.0	5.0	9.0	
	9	2.0	2.0	4.0	6.0		2.0		2.0			3.0	6.0	2.0	6.0			3.0	1.0	2.0		2.0	2.0	6.0	9.0	
日合計		26.0	30.0	27.0	58.0		193.0		195.0			217.0	113.0	114.0	57.0			62.0	39.0	68.0		31.0	26.0	21.0	49.0	
22日	9-10	5.0	4.0	8.0	3.0		3.0		2.0			4.0	2.0	2.0	2.0			1.0	2.0	3.0		3.0	4.0	6.0	15.0	
	11	5.0	3.0	6.0	1.0		2.0		0.0			2.0	2.0	2.0	2.0			1.0	1.0	1.0		1.0	4.0	4.0	6.0	
	12	1.0	0.0	1.0	1.0		4.0		2.0			4.0	1.0	0.0	1.0			0.0	0.0	0.0		0.0	0.0	2.0	3.0	
	13	0.0	0.0	0.0	0.0		10.0		1.0			2.0	0.0	0.0	0.0			0.0	0.0	0.0		0.0	0.0	0.0	0.0	
	14	0.0	0.0	0.0	1.0		6.0		0.0			1.0	2.0	0.0	0.0			0.0	0.0	0.0		0.0	0.0	0.0	0.0	
	15	0.0	2.0	0.0	2.0		6.0		0.0			0.0	1.0	0.0	2.0			2.0	0.0	0.0		0.0	0.0	0.0	0.0	
	16	0.0	0.0	0.0	2.0		7.0		8.0			15.0	3.0	1.0	2.0			0.0	0.0	0.0		0.0	1.0	0.0	0.0	
	17	0.0	0.0	0.0	4.0		2.0		21.0			35.0	1.0	0.0	4.0			2.0	0.0	0.0		0.0	0.0	0.0	1.0	
	18	0.0	0.0	0.0	2.0		1.0		7.0			10.0	2.0	2.0	1.0			0.0	0.0	0.0		0.0	0.0	0.0	0.0	
	19	0.0	1.0	0.0	0.0		3.0		2.0			45.0	11.0	5.0	0.0			1.0	3.0	2.0		3.0	0.0	0.0	0.0	
	20	1.0	6.0	3.0	2.0		20.0		25.0			20.0	5.0	4.0	3.0			5.0	5.0	6.0		5.0	4.0	2.0	7.0	
	21	28.0	5.0	10.0	6.0		52.0		16.0			3.0	4.0	2.0	5.0			4.0	4.0	1.0		5.0	7.0	8.0	25.0	
	22	1.0	0.0	2.0	1.0		11.0		20.0			0.0	1.0	1.0	1.0			1.0	0.0	0.0		0.0	0.0	2.0	2.0	
	23	0.0	0.0	0.0	0.0		0.0		33.0			0.0	0.0	0.0	1.0			0.0	0.0	0.0		0.0	0.0	0.0	0.0	
	0	0.0	1.0	0.0	0.0		1.0		12.0			1.0	0.0	0.0	0.0			0.0	0.0	0.0		0.0	0.0	0.0	0.0	
	1	0.0	0.0	0.0	0.0		0.0		1.0			0.0	0.0	0.0	0.0			0.0	0.0	0.0		0.0	0.0	0.0	0.0	
	2	0.0	0.0	0.0	0.0		0.0		0.0			0.0	1.0	0.0	0.0			0.0	0.0	0.0		0.0	0.0	0.0	0.0	
	3	0.0	0.0	0.0	0.0		0.0		0.0			0.0	0.0	0.0	0.0			0.0	0.0	0.0		0.0	0.0	0.0	0.0	
	4	1.0	0.0	0.0	0.0		0.0		0.0			0.0	0.0	0.0	0.0			0.0	0.0	0.0		0.0	0.0	0.0	2.0	
	5	0.0	0.0	1.0	0.0		0.0		0.0			0.0	0.0	0.0	0.0			0.0	0.0	1.0		0.0	1.0	2.0	0.0	
	6	0.0	0.0	0.0	0.0		0.0		0.0			0.0	0.0	1.0	0.0			0.0	1.0	0.0		0.0	0.0	0.0	0.0	
	7	0.0	0.0	0.0	0.0		1.0		0.0			1.0	0.0	0.0	0.0			0.0	0.0	0.0		0.0	0.0	0.0	0.0	
	8	0.0	0.0	0.0	0.0		0.0		0.0			0.0	0.0	0.0	0.0			0.0	0.0	0.0		0.0	0.0	0.0	0.0	
	9	0.0	0.0	0.0	0.0		1.0		0.0			0.0	0.0	0.0	0.0			0.0	0.0	1.0		1.0	0.0	0.0	0.0	
日合計		42.0	22.0	31.0	25.0		130.0		150.0			143.0	36.0	20.0	24.0			17.0	16.0	15.0		18.0	21.0	26.0	61.0	
※総雨量		69.0	85.0	68.0	148.0		414.0		398.0			578.0	302.0	344.0	145.0			141.0	137.0	177.0		74.0	70.0	76.0	114.0	

*総雨量は一連降雨の最終日のみ合計

様式１－９

中部地方整備局　木曽川水系　対象洪水観測所時間雨量表

洪水		H11.9.20																						
日	時	八百津 気象庁	加子母 気象庁	久田見 気象庁	奥屋 気象庁	新田 気象庁	気象庁 濁河 気象庁	カオレ 気象庁	開田 気象庁	気象庁 桃山 気象庁	南木曽 気象庁	三岳 気象庁	木曽福島 気象庁	気象庁 赤沢 気象庁	恵那山 気象庁	気象庁 御岳山 気象庁	気象庁 須原 気象庁	摺古木山 気象庁	野麦峠 気象庁	牧尾ダム 水機構	ウグイ川 水機構	三笠 水機構	池の越 水機構	阿木川 ダム 水機構	狸沢 水機構	大根木 水機構
	9-10								0.0		0.0		0.0			2.0	0.0			1.0	1.0	1.0	1.0	0.0	0.0	0.0
	11								0.0		0.0		0.0			1.0	0.0			0.0	0.0	1.0	0.0	0.0	0.0	0.0
	12								3.0		0.0		1.0			3.0	0.0			9.0	6.0	2.0	4.0	0.0	1.0	0.0
	13								0.0		1.0		0.0			1.0	0.0			1.0	2.0	1.0	1.0	0.0	0.0	1.0
	14								4.0		0.0		1.0			2.0	0.0			2.0	2.0	2.0	2.0	0.0	2.0	6.0
	15								1.0		0.0		0.0			1.0	0.0			1.0	2.0	0.0	3.0	0.0	4.0	0.0
	16								11.0		1.0		3.0			17.0	2.0			4.0	5.0	14.0	8.0	0.0	5.0	0.0
	17								21.0		8.0		6.0			18.0	11.0			6.0	8.0	14.0	14.0	2.0	2.0	2.0
	18								3.0		2.0		3.0			5.0	3.0			2.0	2.0	3.0	4.0	1.0	1.0	0.0
	19								3.0		0.0		3.0			5.0	0.0			5.0	11.0	5.0	6.0	0.0	0.0	1.0
	20								5.0		1.0		9.0			4.0	1.0			21.0	15.0	3.0	12.0	0.0	0.0	0.0
21日	21								0.0		0.0		0.0			0.0	0.0			0.0	1.0	1.0	0.0	0.0	2.0	0.0
	22								0.0		0.0		1.0			1.0	0.0			0.0	0.0	0.0	1.0	0.0	0.0	0.0
	23								1.0		0.0		0.0			0.0	0.0			0.0	0.0	0.0	0.0	0.0	0.0	0.0
	0								0.0		0.0		0.0			1.0	0.0			0.0	0.0	1.0	0.0	0.0	0.0	0.0
	1								0.0		0.0		0.0			1.0	0.0			0.0	1.0	0.0	0.0	1.0	2.0	0.0
	2								5.0		0.0		1.0			6.0	2.0			5.0	4.0	6.0	7.0	0.0	0.0	0.0
	3								4.0		0.0		0.0			11.0	0.0			1.0	2.0	7.0	4.0	0.0	0.0	1.0
	4								9.0		0.0		1.0			11.0	1.0			2.0	2.0	8.0	4.0	0.0	0.0	0.0
	5								7.0		0.0		2.0			13.0	0.0			2.0	3.0	9.0	4.0	0.0	1.0	0.0
	6								3.0		1.0		2.0			5.0	1.0			3.0	1.0	3.0	2.0	4.0	8.0	3.0
	7								2.0		5.0		5.0			6.0	7.0			5.0	8.0	4.0	8.0	2.0	3.0	1.0
	8								15.0		2.0		4.0			14.0	1.0			4.0	8.0	11.0	6.0	12.0	9.0	10.0
	9								9.0		7.0		5.0			14.0	3.0			22.0	10.0	9.0	13.0	3.0	8.0	2.0
日合計									106.0		28.0		47.0			142.0	32.0			95.0	94.0	105.0	104.0	25.0	48.0	27.0
	9-10								8.0		4.0		2.0			5.0	7.0			3.0	4.0	3.0	2.0	4.0	14.0	7.0
	11								5.0		7.0		3.0			4.0	8.0			4.0	4.0	3.0	3.0	5.0	6.0	4.0
	12								1.0		3.0		1.0			2.0	3.0			0.0	1.0	1.0	2.0	1.0	2.0	1.0
	13								1.0		0.0		1.0			7.0	1.0			0.0	2.0	4.0	1.0	0.0	0.0	0.0
	14								1.0		0.0		1.0			10.0	0.0			1.0	2.0	6.0	0.0	0.0	0.0	0.0
	15								4.0		0.0		0.0			8.0	1.0			2.0	3.0	7.0	7.0	0.0	1.0	0.0
	16								0.0		1.0		4.0			3.0	0.0			3.0	3.0	3.0	1.0	0.0	0.0	0.0
	17								2.0		0.0		6.0			14.0	0.0			0.0	4.0	11.0	0.0	0.0	1.0	0.0
	18								14.0		0.0		11.0			22.0	1.0			7.0	4.0	22.0	2.0	0.0	0.0	0.0
	19								7.0		0.0		14.0			13.0	0.0			2.0	5.0	13.0	2.0	0.0	0.0	0.0
	20								22.0		1.0		5.0			12.0	0.0			3.0	10.0	10.0	4.0	0.0	0.0	1.0
22日	21								9.0		4.0		23.0			7.0	2.0			6.0	10.0	7.0	4.0	12.0	25.0	21.0
	22								1.0		3.0		1.0			1.0	2.0			0.0	1.0	0.0	1.0	1.0	3.0	1.0
	23								0.0		0.0		0.0			0.0	0.0			0.0	1.0	1.0	0.0	0.0	0.0	0.0
	0								1.0		4.0		0.0			2.0	0.0			1.0	0.0	1.0	0.0	0.0	0.0	0.0
	1								0.0		0.0		0.0			1.0	0.0			0.0	1.0	1.0	0.0	0.0	0.0	0.0
	2								0.0		0.0		0.0			0.0	0.0			0.0	0.0	0.0	0.0	1.0	0.0	0.0
	3								0.0		0.0		0.0			0.0	0.0			0.0	0.0	0.0	0.0	0.0	0.0	0.0
	4								0.0		0.0		0.0			0.0	1.0			0.0	0.0	0.0	0.0	1.0	1.0	1.0
	5								0.0		0.0		0.0			0.0	0.0			0.0	0.0	0.0	0.0	1.0	0.0	1.0
	6								0.0		0.0		0.0			0.0	0.0			0.0	0.0	0.0	0.0	0.0	0.0	0.0
	7								0.0		0.0		0.0			0.0	0.0			0.0	1.0	0.0	0.0	0.0	0.0	0.0
	8								0.0		0.0		0.0			0.0	0.0			0.0	0.0	0.0	0.0	0.0	0.0	0.0
	9								0.0		0.0		0.0			0.0	0.0			0.0	0.0	0.0	0.0	0.0	0.0	0.0
日合計									76.0		27.0		72.0			111.0	26.0			32.0	56.0	93.0	29.0	26.0	53.0	37.0
※総雨量									212.0		90.0		146.0			322.0	96.0			181.0	264.0	253.0	212.0	53.0	103.3	65.0

*総雨量は一連降雨の最終日のみ合計

様式１－９

中部地方整備局　木曽川水系　対象洪水観測所時間雨量表

洪水		H11.9.20																							
日	時	水機構 岩村 水機構	岩屋 水機構	水機構 西村 水機構	弓掛 水機構	数河 水機構	水機構 川上 水機構	日出雲 水機構	楢谷 水機構	ワサビ沢 水機構	池の沢 水機構	味噌川ダムサイト 水機構	味噌川 ダム地点 水機構	野麦 中電	高根第一 ダム 中電	高根第二 ダム 中電	一之宿 中電	秋神ダム 中電	朝日ダム 中電	久々野 ダム 中電	大洞 中電	東上田 ダム 中電	瀬戸第一 えん堤 中電	下原ダム 中電	大船渡 えん堤 中電	七宗 えん堤 中電
21日	9-10	0.0	4.0	13.0	7.0	1.0	1.0	1.0	1.0				0.0	1.0	13.0	8.0	31.0	20.0	15.0	19.0	13.0	21.0	7.0	5.0	0.0	
	11	0.0	5.0	3.0	2.0	2.0	11.0	4.0	20.0				0.0	24.0	34.0	25.0	17.0	22.0	22.0	21.0	6.0	2.0	6.0	1.0	2.0	
	12	0.0	1.0	1.0	1.0	3.0	3.0	2.0	3.0				1.0	3.0	11.0	11.0	3.0	5.0	4.0	7.0	0.0	2.0	1.0	1.0	0.0	
	13	0.0	1.0	3.0	3.0	1.0	1.0	6.0	7.0				6.0	0.0	0.0	1.0	2.0	1.0	1.0	2.0	5.0	2.0	3.0	1.0	1.0	
	14	0.0	13.0	7.0	5.0	9.0	10.0	20.0	8.0				0.0	2.0	7.0	6.0	6.0	7.0	7.0	10.0	9.0	10.0	16.0	9.0	5.0	
	15	0.0	26.0	28.0	23.0	17.0	17.0	14.0	15.0				0.0	6.0	10.0	15.0	15.0	14.0	17.0	13.0	17.0	20.0	21.0	12.0	3.0	
	16	0.0	21.0	24.0	25.0	16.0	6.0	12.0	10.0				0.0	6.0	13.0	13.0	22.0	19.0	19.0	18.0	25.0	19.0	24.0	19.0	11.0	
	17	1.0	26.0	24.0	31.0	20.0	21.0	35.0	13.0				6.0	18.0	18.0	13.0	16.0	15.0	14.0	15.0	15.0	18.0	11.0	11.0	9.0	
	18	1.0	11.0	11.0	8.0	11.0	19.0	14.0	10.0				8.0	11.0	4.0	4.0	8.0	6.0	6.0	7.0	7.0	9.0	10.0	15.0	16.0	
	19	0.0	2.0	3.0	2.0	3.0	4.0	3.0	3.0				2.0	5.0	5.0	5.0	5.0	3.0	4.0	3.0	5.0	3.0	3.0	7.0	3.0	
	20	0.0	0.0	0.0	1.0	1.0	0.0	0.0	1.0				7.0	2.0	1.0	1.0	1.0	2.0	1.0	1.0	1.0	1.0	1.0	0.0	1.0	
	21	0.0	0.0	0.0	0.0	0.0	0.0	0.0	0.0				1.0	0.0	0.0	0.0	1.0	0.0	0.0	0.0	0.0	0.0	0.0	0.0	0.0	
	22	0.0	1.0	0.0	0.0	0.0	0.0	0.0	0.0				1.0	0.0	0.0	0.0	0.0	0.0	0.0	0.0	0.0	0.0	0.0	0.0	0.0	
	23	0.0	0.0	0.0	0.0	0.0	1.0	0.0	0.0				0.0	0.0	0.0	0.0	0.0	0.0	0.0	0.0	0.0	0.0	0.0	0.0	0.0	
	0	0.0	0.0	0.0	0.0	0.0	0.0	1.0	2.0				0.0	0.0	0.0	0.0	0.0	0.0	0.0	0.0	0.0	0.0	0.0	0.0	0.0	
	1	1.0	0.0	0.0	0.0	0.0	1.0	0.0	0.0				0.0	0.0	0.0	0.0	0.0	0.0	0.0	0.0	0.0	0.0	0.0	2.0	3.0	
	2	0.0	32.0	18.0	23.0	7.0	2.0	8.0	0.0				3.0	2.0	3.0	3.0	3.0	1.0	1.0	2.0	19.0	8.0	24.0	31.0	19.0	
	3	0.0	11.0	17.0	15.0	20.0	32.0	17.0	19.0				1.0	13.0	14.0	12.0	17.0	16.0	15.0	13.0	12.0	20.0	15.0	7.0	6.0	
	4	0.0	18.0	20.0	22.0	18.0	15.0	27.0	11.0				2.0	10.0	8.0	8.0	7.0	7.0	7.0	9.0	10.0	9.0	23.0	17.0	17.0	
	5	0.0	48.0	28.0	40.0	23.0	7.0	4.0	4.0				7.0	22.0	11.0	11.0	16.0	16.0	16.0	14.0	14.0	25.0	23.0	15.0	11.0	
	6	3.0	16.0	25.0	32.0	29.0	7.0	27.0	2.0				4.0	6.0	5.0	6.0	12.0	11.0	12.0	12.0	15.0	36.0	23.0	4.0	2.0	
	7	0.0	9.0	7.0	11.0	12.0	13.0	12.0	12.0				2.0	6.0	7.0	7.0	14.0	14.0	14.0	17.0	11.0	12.0	10.0	4.0	3.0	
	8	13.0	2.0	3.0	3.0	2.0	5.0	2.0	6.0				6.0	5.0	5.0	3.0	3.0	5.0	5.0	5.0	2.0	2.0	2.0	3.0	2.0	
	9	1.0	2.0	2.0	4.0	3.0	3.0	4.0	2.0				7.0	3.0	3.0	3.0	3.0	2.0	3.0	2.0	4.0	1.0	4.0	2.0	2.0	
日合計		20.0	249.0	237.0	258.0	198.0	179.0	213.0	149.0				64.0	145.0	172.0	155.0	202.0	186.0	183.0	190.0	190.0	220.0	227.0	166.0	116.0	
22日	9-10	5.0	5.0	4.0	5.0	5.0	3.0	5.0	6.0				3.0	5.0	2.0	2.0	1.0	1.0	1.0	1.0	2.0	2.0	5.0	3.0	3.0	
	11	4.0	1.0	2.0	2.0	1.0	5.0	7.0	7.0				3.0	2.0	1.0	1.0	1.0	1.0	0.0	1.0	2.0	2.0	1.0	1.0	2.0	
	12	1.0	3.0	3.0	2.0	3.0	11.0	5.0	19.0				2.0	0.0	1.0	1.0	2.0	2.0	1.0	1.0	1.0	1.0	2.0	0.0	0.0	
	13	0.0	0.0	1.0	1.0	3.0	7.0	4.0	20.0				0.0	2.0	1.0	1.0	0.0	2.0	4.0	4.0	2.0	1.0	1.0	0.0	0.0	
	14	0.0	0.0	1.0	1.0	2.0	4.0	2.0	9.0				0.0	0.0	0.0	0.0	1.0	0.0	0.0	0.0	1.0	1.0	2.0	0.0	0.0	
	15	0.0	0.0	0.0	2.0	4.0	8.0	9.0	7.0				1.0	0.0	0.0	0.0	0.0	0.0	1.0	0.0	0.0	0.0	0.0	0.0	0.0	
	16	0.0	2.0	12.0	13.0	32.0	3.0	32.0	0.0				1.0	3.0	4.0	5.0	7.0	4.0	3.0	4.0	5.0	25.0	5.0	1.0	1.0	
	17	0.0	9.0	55.0	53.0	15.0	0.0	6.0	0.0				3.0	13.0	19.0	22.0	23.0	13.0	10.0	10.0	25.0	19.0	56.0	0.0	0.0	
	18	0.0	11.0	5.0	6.0	2.0	2.0	0.0	0.0				13.0	7.0	7.0	7.0	7.0	6.0	8.0	6.0	36.0	12.0	17.0	3.0	2.0	
	19	0.0	4.0	9.0	16.0	20.0	1.0	17.0	0.0				7.0	6.0	9.0	4.0	1.0	0.0	0.0	0.0	17.0	29.0	3.0	7.0	5.0	
	20	1.0	7.0	9.0	15.0	13.0	46.0	15.0	5.0				13.0	13.0	19.0	22.0	24.0	15.0	14.0	16.0	23.0	35.0	12.0	4.0	5.0	
	21	23.0	4.0	3.0	2.0	3.0	34.0	3.0	15.0				17.0	11.0	18.0	24.0	17.0	16.0	19.0	23.0	5.0	5.0	3.0	4.0	3.0	
	22	1.0	1.0	0.0	1.0	2.0	0.0	6.0	0.0				2.0	9.0	13.0	17.0	20.0	17.0	15.0	16.0	0.0	3.0	0.0	0.0	0.0	
	23	0.0	0.0	0.0	1.0	1.0	1.0	1.0	0.0				1.0	6.0	15.0	20.0	33.0	2.0	2.0	0.0	1.0	10.0	0.0	1.0	0.0	
	0	0.0	0.0	0.0	0.0	0.0	1.0	2.0	0.0				3.0	7.0	9.0	10.0	12.0	2.0	1.0	1.0	0.0	0.0	1.0	0.0	0.0	
	1	0.0	1.0	1.0	1.0	0.0	0.0	0.0	0.0				3.0	1.0	0.0	0.0	0.0	0.0	0.0	0.0	0.0	0.0	0.0	0.0	0.0	
	2	0.0	0.0	0.0	0.0	0.0	0.0	0.0	0.0				0.0	0.0	0.0	0.0	1.0	0.0	0.0	0.0	1.0	0.0	0.0	0.0	0.0	
	3	0.0	0.0	0.0	0.0	0.0	0.0	0.0	0.0				0.0	0.0	0.0	0.0	0.0	0.0	0.0	0.0	0.0	0.0	0.0	0.0	0.0	
	4	2.0	0.0	0.0	0.0	0.0	0.0	0.0	0.0				0.0	0.0	0.0	0.0	0.0	0.0	0.0	0.0	0.0	0.0	0.0	0.0	0.0	
	5	0.0	0.0	0.0	0.0	0.0	0.0	0.0	0.0				0.0	0.0	0.0	0.0	0.0	0.0	0.0	0.0	0.0	0.0	0.0	0.0	0.0	
	6	0.0	0.0	0.0	0.0	1.0	1.0	0.0	1.0				1.0	0.0	0.0	0.0	0.0	0.0	0.0	0.0	0.0	0.0	0.0	0.0	0.0	
	7	0.0	1.0	0.0	1.0	0.0	1.0	1.0	0.0				0.0	0.0	0.0	0.0	0.0	1.0	0.0	0.0	0.0	0.0	0.0	1.0	1.0	
	8	0.0	1.0	1.0	1.0	0.0	0.0	1.0	0.0				0.0	0.0	0.0	0.0	0.0	0.0	0.0	0.0	0.0	0.0	1.0	0.0	0.0	
	9	0.0	0.0	0.0	0.0	0.0	1.0	0.0	0.0				0.0	0.0	0.0	0.0	0.0	0.0	0.0	0.0	0.0	0.0	0.0	0.0	0.0	
日合計		37.0	50.0	106.0	123.0	107.0	129.0	116.0	89.0				73.0	85.0	118.0	136.0	150.0	82.0	79.0	83.0	121.0	145.0	109.0	25.0	22.0	
※総雨量		58.0	599.0	626.0	684.0	426.0	382.0	422.0	319.0				149.0	274.0	343.0	343.0	402.0	306.0	300.0	322.0	515.0	498.0	585.0	396.0	346.0	

*総雨量は一連降雨の最終日のみ合計

様式１－９

中部地方整備局　木曽川水系　対象洪水観測所時間雨量表

洪水		H11.9.20																							
日	時	馬瀬川第二ダム 中電	西村ダム 中電	黒石 中電	名倉えん堤 中電	上麻生えん堤 中電	川辺ダム 中電	関電三浦 関電	本谷 関電	水無沢 関電	関電白川 関電	王滝川 関電	関電西野川 関電	常盤 関電	関電三岳 関電	上小川 関電	下之原 関電	木曽 関電	木曽川 関電	伊奈川 関電	今朝沢 関電	東川 関電	読書 関電	関電阿寺 関電	関電山口 関電	関電落合 関電
21日	9-10	1.0	10.0	1.0	1.0	0.0	0.0	0.0	3.0	4.0	1.0	0.0	1.0	0.0	3.0	0.0	0.0	0.0	0.0	0.0	0.0	1.0	0.0	0.0	0.0	0.0
	11	3.0	5.0	7.0	0.0	4.0	3.0	1.0	1.0	1.0	1.0	2.0	0.0	0.0	0.0	0.0	2.0	0.0	0.0	1.0	0.0	0.0	0.0	0.0	0.0	0.0
	12	0.0	0.0	4.0	0.0	0.0	0.0	1.0	1.0	1.0	2.0	1.0	2.0	7.0	4.0	1.0	5.0	1.0	1.0	0.0	0.0	0.0	0.0	2.0	0.0	0.0
	13	2.0	5.0	8.0	3.0	5.0	0.0	4.0	2.0	3.0	2.0	3.0	0.0	1.0	0.0	8.0	0.0	0.0	0.0	1.0	1.0	0.0	0.0	0.0	0.0	1.0
	14	8.0	7.0	17.0	1.0	0.0	1.0	7.0	5.0	9.0	1.0	0.0	4.0	1.0	3.0	0.0	9.0	0.0	0.0	1.0	0.0	1.0	0.0	0.0	0.0	0.0
	15	31.0	33.0	15.0	1.0	1.0	0.0	3.0	6.0	7.0	2.0	1.0	1.0	0.0	0.0	0.0	1.0	0.0	0.0	5.0	5.0	6.0	0.0	1.0	1.0	1.0
	16	19.0	26.0	12.0	8.0	1.0	2.0	7.0	10.0	11.0	12.0	15.0	6.0	3.0	14.0	0.0	4.0	4.0	4.0	14.0	9.0	18.0	2.0	4.0	0.0	0.0
	17	20.0	20.0	30.0	6.0	6.0	3.0	13.0	13.0	9.0	15.0	16.0	22.0	4.0	22.0	3.0	33.0	4.0	5.0	7.0	14.0	11.0	7.0	4.0	4.0	2.0
	18	8.0	10.0	12.0	9.0	5.0	17.0	5.0	9.0	13.0	6.0	5.0	2.0	1.0	2.0	7.0	4.0	3.0	3.0	3.0	4.0	3.0	3.0	5.0	3.0	2.0
	19	2.0	2.0	3.0	10.0	40.0	15.0	8.0	7.0	8.0	10.0	7.0	4.0	3.0	3.0	2.0	3.0	2.0	2.0	0.0	0.0	1.0	1.0	4.0	0.0	0.0
	20	0.0	0.0	1.0	0.0	1.0	1.0	1.0	2.0	1.0	3.0	3.0	4.0	14.0	5.0	9.0	7.0	5.0	9.0	0.0	1.0	0.0	0.0	1.0	0.0	0.0
	21	0.0	1.0	0.0	0.0	1.0	0.0	1.0	0.0	0.0	1.0	1.0	1.0	1.0	0.0	1.0	0.0	1.0	0.0	0.0	0.0	0.0	0.0	1.0	1.0	0.0
	22	0.0	0.0	0.0	0.0	0.0	0.0	0.0	0.0	0.0	0.0	0.0	0.0	0.0	0.0	1.0	0.0	0.0	0.0	0.0	0.0	0.0	0.0	0.0	0.0	1.0
	23	0.0	0.0	0.0	0.0	0.0	0.0	0.0	0.0	0.0	0.0	0.0	0.0	0.0	0.0	0.0	0.0	0.0	0.0	0.0	0.0	0.0	0.0	1.0	0.0	0.0
	0	0.0	0.0	0.0	0.0	0.0	0.0	1.0	1.0	1.0	1.0	0.0	0.0	0.0	0.0	0.0	0.0	0.0	0.0	0.0	0.0	0.0	0.0	0.0	0.0	0.0
	1	1.0	0.0	0.0	9.0	15.0	7.0	1.0	0.0	1.0	1.0	1.0	0.0	0.0	1.0	0.0	1.0	0.0	0.0	1.0	0.0	0.0	1.0	0.0	0.0	0.0
	2	38.0	21.0	8.0	10.0	3.0	2.0	13.0	13.0	17.0	9.0	8.0	5.0	5.0	5.0	2.0	3.0	2.0	2.0	1.0	1.0	2.0	1.0	3.0	0.0	0.0
	3	11.0	15.0	23.0	4.0	1.0	1.0	12.0	13.0	8.0	7.0	7.0	2.0	0.0	6.0	0.0	8.0	0.0	0.0	0.0	2.0	0.0	0.0	0.0	0.0	0.0
	4	21.0	20.0	29.0	12.0	2.0	0.0	12.0	12.0	11.0	13.0	10.0	8.0	2.0	9.0	1.0	9.0	0.0	0.0	0.0	7.0	1.0	0.0	0.0	0.0	0.0
	5	49.0	30.0	9.0	1.0	0.0	0.0	9.0	8.0	12.0	13.0	6.0	7.0	3.0	9.0	3.0	14.0	2.0	3.0	0.0	0.0	0.0	0.0	1.0	0.0	0.0
	6	6.0	28.0	25.0	0.0	3.0	1.0	4.0	7.0	8.0	2.0	2.0	3.0	1.0	3.0	2.0	4.0	1.0	1.0	1.0	3.0	1.0	1.0	0.0	1.0	1.0
	7	11.0	10.0	11.0	3.0	2.0	1.0	9.0	6.0	8.0	9.0	7.0	2.0	5.0	3.0	2.0	1.0	6.0	4.0	9.0	8.0	9.0	9.0	8.0	6.0	5.0
	8	2.0	1.0	2.0	2.0	4.0	4.0	5.0	7.0	6.0	11.0	10.0	17.0	3.0	18.0	6.0	13.0	3.0	5.0	2.0	3.0	3.0	4.0	11.0	1.0	2.0
	9	2.0	3.0	2.0	2.0	2.0	1.0	8.0	7.0	8.0	12.0	12.0	9.0	20.0	6.0	9.0	4.0	4.0	5.0	4.0	3.0	2.0	5.0	13.0	5.0	6.0
日合計		235.0	247.0	219.0	82.0	96.0	59.0	125.0	133.0	147.0	134.0	117.0	100.0	74.0	116.0	57.0	125.0	38.0	44.0	50.0	61.0	59.0	34.0	59.0	22.0	21.0
22日	9-10	5.0	5.0	4.0	4.0	2.0	2.0	2.0	2.0	4.0	5.0	4.0	8.0	2.0	7.0	3.0	4.0	2.0	2.0	5.0	6.0	7.0	3.0	3.0	4.0	5.0
	11	0.0	2.0	5.0	1.0	1.0	1.0	3.0	3.0	2.0	5.0	4.0	4.0	4.0	4.0	3.0	3.0	4.0	3.0	12.0	14.0	12.0	5.0	6.0	5.0	4.0
	12	3.0	4.0	5.0	1.0	0.0	0.0	0.0	1.0	2.0	3.0	1.0	1.0	0.0	1.0	1.0	1.0	1.0	1.0	4.0	4.0	5.0	2.0	2.0	2.0	2.0
	13	0.0	0.0	4.0	0.0	0.0	0.0	0.0	0.0	0.0	1.0	3.0	2.0	0.0	3.0	0.0	2.0	0.0	0.0	1.0	0.0	0.0	0.0	0.0	0.0	0.0
	14	0.0	0.0	3.0	0.0	0.0	0.0	2.0	2.0	6.0	3.0	2.0	1.0	1.0	1.0	0.0	3.0	1.0	1.0	0.0	0.0	0.0	0.0	7.0	0.0	0.0
	15	0.0	0.0	6.0	0.0	0.0	0.0	4.0	2.0	4.0	14.0	8.0	4.0	1.0	6.0	1.0	1.0	1.0	1.0	0.0	0.0	1.0	2.0	3.0	0.0	0.0
	16	0.0	7.0	36.0	1.0	1.0	0.0	3.0	1.0	4.0	4.0	5.0	1.0	4.0	1.0	1.0	0.0	4.0	3.0	0.0	0.0	0.0	0.0	15.0	0.0	0.0
	17	15.0	47.0	9.0	1.0	0.0	0.0	3.0	10.0	5.0	2.0	1.0	2.0	1.0	7.0	2.0	3.0	7.0	6.0	0.0	1.0	1.0	1.0	2.0	1.0	0.0
	18	1.0	7.0	1.0	0.0	0.0	0.0	17.0	48.0	18.0	7.0	7.0	11.0	9.0	9.0	9.0	10.0	11.0	11.0	0.0	0.0	0.0	0.0	10.0	0.0	0.0
	19	5.0	8.0	17.0	2.0	1.0	3.0	11.0	22.0	10.0	11.0	9.0	8.0	2.0	14.0	9.0	9.0	12.0	13.0	0.0	0.0	0.0	0.0	2.0	0.0	0.0
	20	4.0	7.0	13.0	5.0	6.0	7.0	8.0	9.0	10.0	7.0	6.0	23.0	4.0	18.0	14.0	19.0	9.0	5.0	1.0	0.0	1.0	1.0	2.0	1.0	2.0
	21	4.0	3.0	4.0	2.0	3.0	2.0	6.0	8.0	6.0	5.0	4.0	11.0	6.0	10.0	7.0	8.0	14.0	23.0	2.0	3.0	4.0	3.0	10.0	4.0	5.0
	22	0.0	0.0	8.0	1.0	0.0	0.0	0.0	0.0	0.0	2.0	1.0	1.0	0.0	0.0	1.0	1.0	2.0	1.0	3.0	4.0	4.0	1.0	2.0	2.0	2.0
	23	0.0	0.0	1.0	0.0	0.0	0.0	2.0	1.0	5.0	3.0	1.0	0.0	1.0	0.0	1.0	0.0	0.0	0.0	0.0	0.0	1.0	0.0	0.0	0.0	0.0
	0	0.0	0.0	1.0	0.0	0.0	0.0	2.0	0.0	3.0	1.0	1.0	0.0	0.0	1.0	1.0	0.0	0.0	0.0	1.0	2.0	1.0	3.0	2.0	0.0	0.0
	1	1.0	0.0	1.0	0.0	0.0	0.0	1.0	0.0	1.0	1.0	1.0	1.0	0.0	1.0	0.0	0.0	0.0	0.0	0.0	2.0	0.0	1.0	1.0	0.0	0.0
	2	0.0	0.0	0.0	0.0	0.0	0.0	0.0	0.0	0.0	0.0	0.0	0.0	0.0	0.0	0.0	0.0	0.0	0.0	0.0	0.0	0.0	0.0	0.0	0.0	0.0
	3	0.0	0.0	0.0	0.0	0.0	0.0	0.0	0.0	1.0	0.0	0.0	0.0	0.0	0.0	0.0	0.0	0.0	0.0	0.0	0.0	0.0	0.0	0.0	0.0	0.0
	4	0.0	0.0	0.0	0.0	0.0	0.0	0.0	0.0	0.0	0.0	0.0	0.0	0.0	0.0	0.0	0.0	0.0	0.0	0.0	0.0	0.0	0.0	0.0	1.0	0.0
	5	0.0	0.0	0.0	0.0	0.0	0.0	0.0	0.0	0.0	0.0	0.0	0.0	0.0	0.0	0.0	0.0	0.0	0.0	0.0	0.0	0.0	0.0	0.0	0.0	1.0
	6	0.0	0.0	0.0	0.0	0.0	0.0	0.0	0.0	0.0	0.0	0.0	0.0	0.0	0.0	0.0	0.0	0.0	0.0	0.0	0.0	0.0	0.0	0.0	0.0	0.0
	7	1.0	1.0	1.0	0.0	0.0	0.0	0.0	0.0	0.0	0.0	0.0	0.0	0.0	0.0	0.0	0.0	0.0	0.0	0.0	0.0	0.0	0.0	0.0	0.0	0.0
	8	0.0	0.0	1.0	1.0	1.0	0.0	0.0	0.0	0.0	0.0	0.0	0.0	0.0	0.0	0.0	0.0	0.0	0.0	0.0	0.0	0.0	0.0	0.0	0.0	0.0
	9	0.0	1.0	0.0	0.0	0.0	0.0	0.0	0.0	0.0	0.0	0.0	0.0	0.0	0.0	0.0	0.0	0.0	0.0	0.0	0.0	0.0	0.0	0.0	0.0	0.0
日合計		39.0	92.0	120.0	19.0	15.0	15.0	64.0	109.0	81.0	74.0	58.0	78.0	35.0	83.0	53.0	64.0	68.0	70.0	29.0	36.0	37.0	22.0	67.0	20.0	21.0
※総雨量		524.0	640.0	457.3	292.0	229.0	214.0	282.0	326.0	345.0	345.0	270.0	204.0	154.0	240.0	121.0	222.0	143.0	142.0	127.0	152.0	149.0	93.0	212.0	75.0	78.0

*総雨量は一連降雨の最終日のみ合計

様式１－９

中部地方整備局　木曽川水系　対象洪水観測所時間雨量表

洪水		H11.9.20																										
日	時	関電大井 関電	関電笠置 関電	関電丸山 関電	関電兼山 関電	関電今渡 関電	関電桃山 関電																					
21日	9-10	0.0	0.0	0.0	0.0	0.0	0.0																					
	11	0.0	0.0	1.0	2.0	1.0	0.0																					
	12	0.0	0.0	2.0	0.0	1.0	0.0																					
	13	0.0	0.0	0.0	0.0	0.0	0.0																					
	14	0.0	0.0	0.0	0.0	2.0	0.0																					
	15	0.0	0.0	0.0	0.0	0.0	0.0																					
	16	2.0	2.0	2.0	2.0	1.0	3.0																					
	17	2.0	4.0	4.0	3.0	3.0	9.0																					
	18	2.0	2.0	1.0	4.0	18.0	2.0																					
	19	0.0	0.0	5.0	37.0	24.0	1.0																					
	20	1.0	1.0	1.0	0.0	1.0	0.0																					
	21	0.0	0.0	0.0	0.0	0.0	1.0																					
	22	0.0	0.0	0.0	0.0	0.0	0.0																					
	23	0.0	0.0	0.0	0.0	0.0	0.0																					
	0	0.0	0.0	0.0	0.0	0.0	0.0																					
	1	4.0	2.0	11.0	8.0	8.0	0.0																					
	2	0.0	0.0	0.0	1.0	1.0	2.0																					
	3	0.0	0.0	0.0	0.0	0.0	0.0																					
	4	0.0	0.0	1.0	1.0	0.0	0.0																					
	5	0.0	0.0	0.0	0.0	0.0	1.0																					
	6	9.0	5.0	7.0	1.0	1.0	1.0																					
	7	4.0	1.0	1.0	1.0	1.0	6.0																					
	8	7.0	5.0	3.0	3.0	3.0	5.0																					
	9	3.0	2.0	1.0	2.0	2.0	4.0																					
日合計		34.0	24.0	40.0	65.0	67.0	35.0																					
22日	9-10	3.0	3.0	2.0	1.0	2.0	5.0																					
	11	4.0	1.0	1.0	1.0	1.0	5.0																					
	12	0.0	1.0	0.0	0.0	0.0	4.0																					
	13	0.0	0.0	0.0	0.0	0.0	0.0																					
	14	0.0	0.0	0.0	0.0	0.0	1.0																					
	15	0.0	0.0	0.0	0.0	0.0	1.0																					
	16	0.0	0.0	0.0	0.0	0.0	4.0																					
	17	0.0	0.0	0.0	0.0	0.0	0.0																					
	18	0.0	0.0	0.0	0.0	1.0	0.0																					
	19	1.0	3.0	2.0	4.0	3.0	0.0																					
	20	6.0	4.0	6.0	6.0	7.0	1.0																					
	21	6.0	5.0	3.0	3.0	1.0	5.0																					
	22	0.0	0.0	0.0	0.0	0.0	2.0																					
	23	0.0	0.0	0.0	0.0	0.0	1.0																					
	0	0.0	0.0	0.0	0.0	0.0	0.0																					
	1	0.0	0.0	0.0	0.0	0.0	0.0																					
	2	0.0	0.0	0.0	0.0	0.0	0.0																					
	3	0.0	0.0	0.0	0.0	0.0	0.0																					
	4	0.0	0.0	0.0	0.0	0.0	0.0																					
	5	1.0	0.0	0.0	0.0	0.0	0.0																					
	6	0.0	0.0	0.0	0.0	1.0	0.0																					
	7	0.0	0.0	1.0	0.0	0.0	0.0																					
	8	0.0	0.0	0.0	0.0	0.0	0.0																					
	9	0.0	0.0	0.0	1.0	1.0	0.0																					
日合計		21.0	17.0	15.0	16.0	17.0	29.0																					
※総雨量		87.0	85.2	85.0	125.0	133.0	146.0																					

*総雨量は一連降雨の最終日のみ合計

様式１－９

中部地方整備局　木曽川水系　対象洪水観測所時間雨量表

洪水		H12.9.11																						
日	時	高根 国交省	胡桃島 国交省	大西 国交省	湯屋 国交省	下呂 国交省	大原 国交省	小川 国交省	和良 国交省	神土 国交省	黒川 国交省	三川 国交省	今渡 国交省	上麻生 国交省	神淵 国交省	小坊 国交省	カジヤ 国交省	濁河 国交省	上呂 国交省	小和知 国交省	成山 国交省	御嵩 国交省	御岳山 国交省	赤沢 国交省	阿寺 国交省	川上 国交省
10日	9-10	0.0	0.0		0.0	0.0	1.0	1.0	0.0	0.0	0.0	0.0	0.0		0.0	0.0	0.0	0.0	0.0	0.0	0.0	0.0	0.0	0.0	0.0	0.0
	11	0.0	0.0		0.0	0.0	0.0	0.0	0.0	0.0	0.0	0.0	0.0		0.0	0.0	0.0	0.0	0.0	0.0	0.0	0.0	0.0	0.0	0.0	0.0
	12	0.0	0.0		0.0	0.0	0.0	3.0	0.0	0.0	0.0	0.0	2.0		0.0	0.0	0.0	0.0	0.0	0.0	0.0	0.0	0.0	0.0	0.0	0.0
	13	0.0	0.0		0.0	0.0	0.0	0.0	1.0	0.0	0.0	0.0	0.0		16.0	0.0	0.0	0.0	0.0	0.0	1.0	0.0	0.0	0.0	0.0	0.0
	14	0.0	0.0		1.0	0.0	1.0	1.0	1.0	0.0	0.0	0.0	0.0		0.0	1.0	2.0	0.0	0.0	0.0	0.0	0.0	0.0	0.0	0.0	0.0
	15	0.0	0.0		0.0	0.0	3.0	0.0	0.0	0.0	0.0	0.0	0.0		0.0	1.0	2.0	0.0	0.0	1.0	0.0	0.0	0.0	0.0	0.0	0.0
	16	0.0	0.0		0.0	0.0	0.0	0.0	0.0	0.0	0.0	0.0	0.0		0.0	0.0	0.0	0.0	0.0	0.0	0.0	0.0	0.0	0.0	0.0	0.0
	17	0.0	0.0		0.0	0.0	0.0	0.0	0.0	0.0	0.0	0.0	0.0		0.0	0.0	0.0	0.0	0.0	0.0	0.0	0.0	0.0	0.0	0.0	0.0
	18	0.0	1.0		0.0	0.0	0.0	0.0	0.0	0.0	0.0	0.0	0.0		0.0	0.0	0.0	0.0	0.0	0.0	0.0	0.0	0.0	0.0	0.0	0.0
	19	0.0	0.0		0.0	0.0	0.0	0.0	0.0	0.0	0.0	0.0	0.0		0.0	0.0	0.0	0.0	0.0	0.0	0.0	0.0	0.0	0.0	0.0	0.0
	20	0.0	0.0		0.0	0.0	0.0	0.0	0.0	0.0	0.0	0.0	0.0		0.0	0.0	0.0	0.0	0.0	0.0	0.0	0.0	0.0	0.0	0.0	0.0
	21	0.0	0.0		0.0	0.0	0.0	0.0	0.0	0.0	0.0	0.0	0.0		0.0	0.0	0.0	0.0	0.0	0.0	0.0	0.0	1.0	0.0	3.0	0.0
	22	0.0	0.0		0.0	0.0	1.0	0.0	0.0	0.0	0.0	0.0	0.0		0.0	0.0	0.0	0.0	0.0	0.0	0.0	0.0	1.0	0.0	0.0	0.0
	23	0.0	0.0		0.0	0.0	7.0	0.0	0.0	0.0	0.0	0.0	0.0		0.0	0.0	0.0	0.0	0.0	0.0	0.0	0.0	0.0	0.0	0.0	0.0
	0	0.0	0.0		0.0	0.0	0.0	0.0	0.0	0.0	0.0	0.0	0.0		0.0	0.0	0.0	0.0	0.0	0.0	0.0	0.0	0.0	0.0	0.0	0.0
	1	0.0	0.0		0.0	0.0	0.0	0.0	0.0	0.0	0.0	0.0	0.0		0.0	0.0	0.0	0.0	0.0	0.0	0.0	0.0	0.0	0.0	0.0	0.0
	2	0.0	0.0		0.0	0.0	0.0	0.0	0.0	0.0	0.0	0.0	0.0		0.0	0.0	0.0	0.0	0.0	0.0	0.0	0.0	0.0	0.0	0.0	0.0
	3	0.0	0.0		0.0	0.0	0.0	0.0	0.0	0.0	0.0	0.0	2.0		0.0	0.0	0.0	0.0	0.0	0.0	0.0	1.0	0.0	0.0	0.0	0.0
	4	0.0	0.0		0.0	1.0	1.0	1.0	3.0	2.0	3.0	6.0	4.0		4.0	0.0	0.0	0.0	1.1	1.0	2.0	7.0	0.0	2.0	1.0	3.0
	5	0.0	1.0		3.0	5.0	3.0	3.0	5.0	5.0	5.0	7.0	6.0		5.0	1.0	3.0	1.0	2.5	4.0	6.0	5.0	5.0	5.0	5.0	4.0
	6	4.0	4.0		4.0	4.0	4.0	5.0	5.0	4.0	4.0	3.0	3.0		4.0	4.0	3.0	5.0	4.2	4.0	4.0	3.0	7.0	9.0	5.0	4.0
	7	3.0	3.0		4.0	4.0	8.0	6.0	5.0	5.0	5.0	7.0	9.0		7.0	3.0	5.0	5.0	5.0	5.0	5.0	9.0	5.0	8.0	5.0	4.0
	8	4.0	7.0		7.0	7.0	8.0	9.0	9.0	7.0	7.0	6.0	6.0		6.0	6.0	7.0	8.0	9.0	7.0	7.0	9.0	7.0	10.0	8.0	8.0
	9	5.0	4.0		6.0	6.0	3.0	2.0	3.0	11.0	11.0	5.0	5.0		5.0	5.0	5.0	4.0	4.0	9.0	6.0	3.0	5.0	8.0	8.0	7.0
日合計		16.0	20.0		25.0	27.0	40.0	31.0	32.0	34.0	35.0	34.0	37.0		47.0	21.0	27.0	23.0	25.8	31.0	31.0	37.0	31.0	42.0	35.0	30.0
11日	9-10	3.0	5.0		5.0	6.0	7.0	9.0	11.0	3.0	2.0	3.0	3.0		5.0	3.0	4.0	5.0	4.0	4.0	4.0	3.0	8.0	13.0	6.0	5.0
	11	3.0	2.0		2.0	3.0	9.0	9.0	8.0	2.0	2.0	3.0	1.0		8.0	2.0	11.0	3.0	6.0	2.0	4.0	1.0	7.0	9.0	4.0	2.0
	12	1.0	2.0		5.0	3.0	6.0	3.0	3.0	2.0	1.0	2.0	1.0		1.0	4.0	5.0	3.0	4.1	3.0	3.0	1.0	5.0	3.0	2.0	1.0
	13	2.0	3.0		3.0	2.0	4.0	4.0	2.0	3.0	3.0	2.0	1.0		2.0	3.0	3.0	2.0	3.6	2.0	3.0	3.0	2.0	4.0	4.0	2.0
	14	1.0	2.0		2.0	4.0	2.0	2.0	2.0	3.0	3.0	4.0	4.0		2.0	2.0	2.0	3.0	3.0	4.0	3.0	2.6	4.0	4.0	5.0	3.0
	15	2.0	2.0		4.0	5.0	6.0	6.0	8.0	4.0	4.0	6.0	9.0		8.0	3.0	5.0	2.0	4.0	4.0	6.0	8.8	4.0	5.0	4.0	5.0
	16	4.0	6.0		8.0	8.0	9.0	9.0	7.0	10.0	11.0	10.0	9.0		7.0	7.0	9.0	6.0	9.0	8.0	8.0	5.0	6.0	6.0	7.0	4.0
	17	7.0	8.0		10.0	10.0	9.0	8.0	8.0	13.0	13.0	8.0	5.0		7.0	8.0	11.0	9.0	11.0	14.0	13.0	5.0	10.0	8.0	10.0	6.0
	18	8.0	10.0		11.0	13.0	7.0	13.0	9.0	8.0	7.0	5.0	12.0		9.0	13.0	12.0	8.0	13.0	11.0	9.0	4.0	13.0	9.0	17.0	13.0
	19	8.0	12.0		16.0	12.0	28.0	14.0	23.0	19.0	16.0	8.0	16.0		12.0	9.0	11.0	16.0	11.0	22.0	9.0	13.0	12.0	15.0	13.0	9.0
	20	13.0	10.0		8.0	11.0	15.0	13.0	25.0	9.0	10.0	9.0	44.0		29.0	8.0	8.0	14.0	11.0	12.0	14.0	28.0	10.0	8.0	10.0	7.0
	21	8.0	9.0		8.0	15.0	19.0	22.0	24.0	14.0	12.0	19.0	21.0		20.0	11.0	14.0	9.0	17.0	13.0	19.0	57.0	11.0	10.0	15.0	12.0
	22	9.0	9.0		11.0	8.0	18.0	9.0	8.0	13.0	13.0	15.0	7.0		7.0	11.0	13.0	7.0	17.0	12.0	9.0	41.0	12.0	12.0	15.0	13.0
	23	6.0	6.0		6.0	7.0	5.0	4.0	4.0	16.0	20.0	11.0	6.0		4.0	4.0	6.0	8.0	4.0	13.0	8.0	12.0	7.0	14.0	22.0	16.0
	0	6.0	7.0		5.0	6.0	1.0	1.0	1.0	7.0	7.0	6.0	6.0		5.0	2.0	1.0	6.0	2.0	8.0	6.0	8.0	10.0	15.0	13.0	17.0
	1	4.0	5.0		5.0	7.0	1.0	3.0	5.0	15.0	16.0	23.0	14.0		6.0	2.0	1.0	7.0	3.0	7.0	7.0	37.0	8.0	16.0	13.0	13.0
	2	8.0	7.0		7.0	7.0	4.0	6.0	7.0	13.0	15.0	23.0	18.0		11.0	3.0	5.0	5.0	6.0	13.0	11.0	32.0	10.0	16.0	19.0	13.0
	3	6.0	7.0		6.0	9.0	6.0	6.0	6.0	13.0	16.0	18.0	19.0		6.0	4.0	4.0	6.0	4.0	7.0	17.0	18.0	10.0	7.0	6.0	7.0
	4	6.0	6.0		5.0	5.0	4.0	8.0	6.0	19.0	24.0	11.0	20.0		2.0	7.0	7.0	5.0	7.0	11.0	8.0	27.0	8.0	17.0	15.0	10.0
	5	4.0	6.0		6.0	5.0	5.0	6.0	5.0	8.0	21.0	5.0	5.0		5.0	6.0	7.0	6.0	8.0	5.0	4.0	7.0	6.0	14.0	16.0	18.0
	6	7.0	3.0		2.0	4.0	0.0	0.0	0.0	3.0	4.0	4.0	4.0		3.0	2.0	1.0	6.0	0.0	3.0	4.0	5.0	6.0	9.0	7.0	11.0
	7	3.0	1.0		0.0	1.0	1.0	0.0	1.0	3.0	3.0	3.0	2.0		0.0	0.0	0.0	1.0	0.0	2.0	1.0	2.0	4.0	3.0	4.0	5.0
	8	0.0	0.0		1.0	1.0	0.0	1.0	1.0	1.0	1.0	1.0	1.0		2.0	0.0	0.0	1.0	1.0	2.0	2.0	1.0	2.0	3.0	3.0	1.0
	9	0.0	0.0		0.0	0.0	1.0	0.0	0.0	1.0	0.0	0.0	1.0		0.0	1.0	0.0	0.0	0.0	0.0	0.0	0.0	1.0	6.0	6.0	3.0
日合計		119.0	128.0		136.0	152.0	167.0	156.0	174.0	202.0	224.0	199.0	229.0		161.0	115.0	140.0	138.0	148.7	182.0	172.0	321.4	176.0	226.0	236.0	196.0

様式１－９

中部地方整備局　木曽川水系　対象洪水観測所時間雨量表

洪水　H12.9.11

日	時	福岡 国交省	霧ヶ原 国交省	蘭 国交省	滑川 国交省	滑川第２ 国交省	浦川 国交省	下山沢 国交省	長者畑 国交省	落合 国交省	馬籠 国交省	正ヶ根 国交省	岡の平 国交省	藪原 国交省	西野川 国交省	福島 国交省	三浦 国交省	王滝 国交省	三留野 国交省	福岡（自） 国交省	笠置 国交省	丸山 国交省	桃山 国交省	須原 国交省	渡合 国交省	恵那 国交省
10日	9-10	0.0	0.0	0.0	0.0	0.0	0.0	0.0	0.0	0.0	0.0	0.0	0.0	0.0	0.0	0.0	0.0	0.0	0.0	0.0	0.0	0.0	1.0	0.0	0.0
	11	0.0	0.0	0.0	0.0	0.0	0.0	0.0	0.0	0.0	0.0	0.0	0.0	0.0	0.0	0.0	0.0	0.0	0.0	0.0	0.0	0.0	1.0	0.0	0.0
	12	0.0	1.0	0.0	0.0	0.0	0.0	0.0	0.0	0.0	0.0	0.0	0.0	0.0	0.0	0.0	1.0	0.0	0.0	0.0	0.0	0.0	2.0	0.0	0.0
	13	0.0	0.0	0.0	0.0	0.0	0.0	0.0	0.5	0.0	0.0	0.0	0.0	0.0	0.0	0.0	0.0	0.0	0.0	0.0	0.0	0.0	0.0	0.0	0.0
	14	0.0	0.0	0.0	0.0	0.0	0.0	0.0	0.0	0.0	0.0	0.0	0.0	0.0	0.0	0.0	0.0	0.0	0.0	0.0	0.0	0.0	2.0	0.0	0.0
	15	0.0	0.0	0.0	0.0	0.0	0.0	0.0	0.0	0.0	0.0	0.0	0.0	0.0	0.0	0.0	0.0	0.0	0.0	0.0	0.0	0.0	0.0	1.0	0.0
	16	0.0	0.0	0.0	0.0	0.0	0.0	0.0	0.0	0.0	0.0	0.0	0.0	0.0	0.0	0.0	1.0	0.0	0.0	0.0	0.0	0.0	1.0	0.0	0.0
	17	0.0	0.0	0.0	0.0	0.0	0.0	0.0	0.0	0.0	0.0	0.0	0.0	0.0	0.0	0.0	0.0	0.0	0.0	0.0	0.0	0.0	0.0	0.0	0.0
	18	0.0	0.0	0.0	0.0	0.0	0.0	0.0	0.0	0.0	0.0	0.0	0.0	0.0	0.0	0.0	0.0	0.0	0.0	0.0	0.0	0.0	1.0	0.0	0.0
	19	0.0	0.0	0.0	0.0	0.0	0.0	0.0	0.0	0.0	0.0	0.0	0.0	0.0	0.0	0.0	0.0	0.0	0.0	0.0	0.0	0.0	0.0	0.0	0.0
	20	0.0	0.0	0.0	0.0	0.0	0.0	0.0	0.0	0.0	0.0	0.0	0.0	0.0	0.0	0.0	0.0	0.0	0.0	0.0	0.0	0.0	0.0	0.0	0.0
	21	2.0	0.0	0.0	0.0	0.0	0.0	0.0	0.0	0.0	0.0	0.0	0.0	0.0	0.0	0.0	1.0	0.0	0.0	0.0	0.0	0.0	0.0	1.0	0.0
	22	0.0	0.0	0.0	0.0	0.0	0.0	0.0	0.0	0.0	0.0	0.0	0.0	0.0	1.0	0.0	0.0	1.0	0.0	0.0	0.0	0.0	0.0	0.0	0.0
	23	0.0	0.0	0.0	0.0	0.0	0.0	0.0	0.0	0.0	0.0	0.0	0.0	0.0	0.0	0.0	2.0	0.0	0.0	0.0	0.0	0.0	0.0	0.0	0.0
	0	0.0	0.0	0.0	0.0	0.0	0.0	0.0	0.0	0.0	0.0	0.0	0.0	0.0	0.0	0.0	0.0	0.0	0.0	0.0	0.0	0.0	0.0	0.0	0.0
	1	0.0	0.0	0.0	0.0	0.0	0.0	0.0	0.0	0.0	0.0	0.0	0.0	0.0	0.0	0.0	0.0	0.0	0.0	0.0	0.0	0.0	0.0	0.0	0.0
	2	0.0	0.0	0.0	0.0	0.0	0.0	0.0	0.0	0.0	0.0	0.0	0.0	0.0	0.0	0.0	0.0	0.0	0.0	0.0	0.0	0.0	0.0	0.0	0.0
	3	0.0	0.0	0.0	0.0	0.0	0.0	0.0	0.5	1.0	3.0	1.0	0.0	0.0	0.0	0.0	0.0	0.0	0.0	0.0	1.0	0.0	0.0	0.0	1.0
	4	2.0	5.0	6.0	2.0	1.0	2.0	4.0	4.0	4.5	4.0	4.5	0.0	0.0	0.0	1.0	1.0	0.0	4.0	1.0	6.0	1.0	1.0	0.0	5.0
	5	4.0	4.0	5.0	4.0	3.5	4.0	5.0	3.5	3.5	4.0	3.0	3.0	2.0	2.0	3.0	3.0	5.0	4.0	4.0	6.0	4.0	2.0	3.0	4.0
	6	3.0	4.0	5.0	5.0	5.5	5.0	5.0	4.0	4.0	4.0	4.5	5.0	5.0	5.0	6.0	6.0	6.0	6.0	4.0	3.0	5.0	2.0	6.0	6.0
	7	5.0	5.0	4.0	4.0	5.0	5.5	5.5	5.0	4.5	3.5	6.0	6.0	4.0	6.0	6.0	6.0	6.0	5.0	6.0	7.0	6.0	5.0	5.0	5.0
	8	11.0	7.0	6.0	6.0	4.0	5.0	6.0	6.5	7.5	4.5	9.0	5.0	5.0	5.0	5.0	10.0	7.0	8.0	7.0	9.0	5.0	5.0	9.0	9.0
	9	7.0	5.0	6.0	11.0	10.5	9.0	8.5	7.5	3.5	4.5	5.0	5.0	8.0	5.0	6.0	8.0	7.0	6.0	7.0	3.0	7.0	10.0	9.0	7.0
日合計		34.0	31.0	32.0	32.0	29.5	30.5	34.0	31.5	28.5	27.5	33.0	24.0	24.0	24.0	27.0	38.0	33.0	33.0	29.0	35.0	28.0	33.0	34.0	37.0
11日	9-10	4.0	5.0	6.0	7.0	8.0	12.0	12.5	10.0	4.5	2.0	4.0	6.0	6.0	7.0	9.0	6.0	8.0	5.0	2.0	2.0	11.0	9.0	6.0	7.0
	11	1.0	1.0	4.0	9.0	8.5	7.0	8.0	4.5	1.0	0.0	1.0	7.0	8.0	6.0	11.0	5.0	5.0	3.0	2.0	2.0	9.0	9.0	4.0	1.0
	12	1.0	1.0	0.0	2.0	3.5	2.0	1.5	0.5	1.0	1.0	2.0	4.0	4.0	4.0	4.0	7.0	3.0	3.0	2.0	1.0	3.0	2.0	4.0	3.0
	13	2.0	2.0	2.0	5.0	4.0	1.5	2.0	1.0	2.0	1.5	3.5	3.0	2.0	2.0	3.0	3.0	3.0	2.0	1.0	3.0	4.0	4.0	2.0	3.0
	14	3.0	3.0	4.0	4.0	4.0	2.0	2.5	3.5	4.0	3.5	4.5	4.0	4.0	5.0	4.0	5.0	6.0	2.0	3.0	3.0	4.0	3.0	4.0	4.0
	15	4.0	3.0	3.0	5.0	4.5	3.0	3.0	3.0	3.0	2.0	3.0	4.0	3.0	4.0	6.0	7.0	5.0	3.0	3.0	6.0	5.0	2.0	4.0	4.0
	16	5.0	3.0	5.0	4.0	2.5	2.5	3.5	4.5	3.0	3.0	5.0	4.0	4.0	5.0	5.0	11.0	7.0	3.0	6.0	6.0	5.0	3.0	7.0	4.0
	17	6.0	7.0	6.0	6.0	5.0	4.0	4.0	6.0	9.0	7.5	11.5	9.0	4.0	9.0	7.0	15.0	10.0	3.0	8.0	6.0	6.0	4.0	10.0	10.0
	18	8.0	7.0	3.0	4.0	3.5	2.0	3.0	3.0	7.0	5.0	10.0	8.0	5.0	13.0	7.0	15.0	14.0	5.0	3.0	4.0	5.0	2.0	10.0	6.0
	19	15.0	11.0	10.0	7.0	4.0	3.5	5.0	6.5	11.5	7.0	12.0	9.0	5.0	9.0	8.0	27.0	13.0	9.0	7.0	7.0	6.0	6.0	24.0	15.0
	20	9.0	5.0	6.0	10.0	10.0	7.5	7.5	7.5	5.5	4.5	7.0	9.0	8.0	13.0	9.0	17.0	9.0	6.0	7.0	14.0	10.0	8.0	11.0	12.0
	21	12.0	7.0	8.0	9.0	7.5	5.5	7.0	5.5	7.5	8.5	8.0	11.0	6.0	10.0	10.0	17.0	11.0	8.0	9.0	38.0	10.0	11.0	15.0	10.0
	22	15.0	14.0	8.0	12.0	11.0	9.0	7.0	9.0	19.0	12.5	23.5	10.0	8.0	12.0	10.0	14.0	12.0	11.0	12.0	25.0	11.0	9.0	20.0	19.0
	23	17.0	18.0	13.0	13.0	11.0	14.0	15.5	17.0	19.5	14.0	21.5	16.0	9.0	11.0	12.0	9.0	20.0	12.0	34.0	18.0	12.0	14.0	16.0	28.0
	0	17.0	32.0	23.0	15.0	16.0	15.5	17.5	21.5	39.5	31.0	45.0	11.0	12.0	12.0	18.0	8.0	14.0	21.0	34.0	7.0	14.0	14.0	10.0	68.0
	1	17.0	30.0	37.0	19.0	19.0	35.0	35.5	30.5	29.0	21.5	26.0	11.0	9.0	8.0	11.0	6.0	11.0	36.0	14.0	31.0	24.0	28.0	17.0	37.0
	2	12.0	14.0	15.0	12.0	14.0	13.5	14.0	11.0	13.0	5.0	12.0	16.0	8.0	8.0	17.0	7.0	16.0	19.0	12.0	19.0	16.0	15.0	14.0	12.0
	3	10.0	11.0	6.0	7.0	8.5	5.0	5.0	5.5	15.5	20.5	21.5	9.0	8.0	9.0	8.0	9.0	9.0	6.0	17.0	18.0	6.0	6.0	9.0	34.0
	4	12.0	20.0	19.0	11.0	7.5	10.5	15.0	25.5	18.0	14.0	15.5	13.0	6.0	15.0	8.0	7.0	12.0	16.0	17.0	21.0	7.0	11.0	21.0	46.0
	5	20.0	36.0	33.0	17.0	19.5	22.5	28.5	33.5	41.5	31.0	46.0	8.0	8.0	7.0	14.0	6.0	11.0	27.0	19.0	13.0	16.0	16.0	6.0	63.0
	6	11.0	33.0	37.0	10.0	14.5	29.0	36.5	31.5	34.5	10.0	39.0	6.0	3.0	6.0	5.0	5.0	5.0	32.0	23.0	6.0	14.0	25.0	5.0	48.0
	7	4.0	9.0	11.0	5.0	7.5	12.0	15.5	10.5	9.0	2.5	7.0	6.0	7.0	5.0	6.0	2.0	6.0	12.0	6.0	2.0	6.0	12.0	3.0	23.0
	8	2.0	2.0	4.0	4.0	6.0	5.0	5.0	3.5	2.5	0.5	2.5	3.0	3.0	2.0	3.0	2.0	3.0	3.0	2.0	1.0	4.0	5.0	3.0	5.0
	9	1.0	1.0	0.0	1.0	1.0	0.5	0.0	0.5	0.5	0.5	1.5	1.0	2.0	1.0	1.0	1.0	1.0	1.0	0.0	0.0	0.0	0.0	0.0	2.0
日合計		208.0	275.0	263.0	198.0	200.5	224.0	254.5	255.0	300.5	208.5	332.5	188.0	142.0	183.0	196.0	211.0	214.0	248.0	243.0	253.0	208.0	218.0	225.0	464.0

様式１－９

中部地方整備局　木曽川水系　対象洪水観測所時間雨量表

洪水　H12.9.11

日	時	岩村 国交省	大井 国交省	根の上 国交省	付知 国交省	木祖 国交省	船山 気象庁	久々野 気象庁	宮ノ前 気象庁	気象庁 高根 気象庁	高城山 気象庁	萩原 気象庁	宮地 気象庁	金山 気象庁	気象庁 付知 気象庁	三界山 気象庁	見行山 気象庁	気象庁 黒川 気象庁	伽藍 気象庁	美濃加茂 気象庁	可児川 気象庁	柄石峠 気象庁	気象庁 恵那 気象庁	中津川 気象庁	三森山 気象庁	気象庁 丸山 気象庁
10日	9-10	0.0	0.0	0.0	0.0		0.0		0.0			0.0	0.0	0.0	0.0				0.0	0.0		0.0	0.0	0.0	0.0	
	11	0.0	0.0	0.0	0.0		0.0		0.0			0.0	0.0	0.0	0.0				0.0	0.0		0.0	0.0	0.0	0.0	
	12	0.0	0.0	0.0	0.0		0.0		0.0			0.0	0.0	0.0	0.0				0.0	10.0		0.0	0.0	0.0	0.0	
	13	0.0	0.0	0.0	0.0		0.0		0.0			0.0	0.0	6.0	0.0				0.0	0.0		2.0	1.0	0.0	0.0	
	14	0.0	0.0	0.0	0.0		1.0		0.0			0.0	0.0	0.0	0.0				0.0	0.0		2.0	1.0	0.0	0.0	
	15	0.0	0.0	0.0	0.0		1.0		0.0			0.0	0.0	0.0	0.0				0.0	0.0		0.0	0.0	0.0	0.0	
	16	0.0	0.0	0.0	0.0		0.0		0.0			0.0	0.0	0.0	0.0				0.0	0.0		0.0	0.0	0.0	0.0	
	17	0.0	0.0	0.0	0.0		0.0		0.0			0.0	0.0	0.0	0.0				0.0	0.0		0.0	0.0	0.0	0.0	
	18	0.0	0.0	0.0	0.0		0.0		0.0			0.0	0.0	0.0	0.0				0.0	0.0		0.0	0.0	0.0	0.0	
	19	0.0	0.0	0.0	0.0		0.0		0.0			0.0	0.0	0.0	0.0				0.0	0.0		0.0	0.0	0.0	0.0	
	20	0.0	0.0	0.0	0.0		0.0		0.0			0.0	0.0	0.0	0.0				0.0	0.0		0.0	0.0	0.0	0.0	
	21	0.0	0.0	0.0	0.0		0.0		0.0			0.0	0.0	0.0	0.0				0.0	0.0		0.0	0.0	0.0	0.0	
	22	0.0	0.0	0.0	0.0		0.0		0.0			0.0	0.0	0.0	0.0				0.0	0.0		0.0	0.0	0.0	0.0	
	23	0.0	0.0	0.0	0.0		0.0		0.0			0.0	0.0	0.0	0.0				0.0	0.0		0.0	0.0	0.0	0.0	
	0	0.0	0.0	0.0	0.0		0.0		0.0			0.0	0.0	0.0	0.0				0.0	0.0		0.0	0.0	0.0	0.0	
	1	0.0	0.0	0.0	0.0		0.0		0.0			0.0	0.0	0.0	0.0				0.0	0.0		0.0	0.0	0.0	0.0	
	2	0.0	0.0	0.0	0.0		0.0		0.0			0.0	0.0	0.0	0.0				0.0	0.0		0.0	0.0	0.0	0.0	
	3	1.0	0.0	1.0	0.0		0.0		0.0			0.0	0.0	0.0	0.0				0.0	1.0		2.0	1.0	0.0	2.0	
	4	4.0	3.0	5.0	2.0		0.0		0.0			1.0	1.0	5.0	1.0				8.0	5.0		6.0	3.0	5.0	5.0	
	5	4.0	3.0	4.0	3.0		2.0		1.0			2.0	5.0	5.0	4.0				5.0	7.0		4.0	4.0	3.0	3.0	
	6	4.0	4.0	4.0	4.0		3.0		4.0			4.0	4.0	4.0	4.0				3.0	3.0		4.0	3.0	4.0	6.0	
	7	12.0	4.0	6.0	4.0		3.0		3.0			4.0	4.0	6.0	3.0				8.0	10.0		8.0	5.0	5.0	7.0	
	8	21.0	11.0	11.0	9.0		8.0		7.0			8.0	7.0	11.0	8.0				6.0	15.0		6.0	11.0	11.0	9.0	
	9	10.0	12.0	6.0	8.0		4.0		5.0			3.0	6.0	3.0	9.0				6.0	4.0		3.0	13.0	6.0	6.0	
日合計		56.0	37.0	37.0	30.0		22.0		20.0			22.0	27.0	40.0	29.0				36.0	55.0		37.0	42.0	34.0	38.0	
11日	9-10	4.0	3.0	4.0	4.0		4.0		5.0			4.0	5.0	3.0	4.0				3.0	4.0		2.0	3.0	5.0	6.0	
	11	0.0	1.0	1.0	3.0		5.0		2.0			4.0	3.0	4.0	2.0				3.0	1.0		3.0	1.0	0.0	0.0	
	12	3.0	1.0	1.0	2.0		4.0		3.0			3.0	3.0	2.0	2.0				2.0	1.0		1.0	1.0	1.0	3.0	
	13	3.0	3.0	3.0	2.0		3.0		3.0			3.0	1.0	2.0	2.0				3.0	2.0		4.0	3.0	3.0	3.0	
	14	5.0	3.0	5.0	4.0		3.0		2.0			2.0	3.0	2.0	4.0				3.0	3.0		4.0	4.0	4.0	4.0	
	15	4.0	5.0	3.0	3.0		3.0		2.0			5.0	5.0	7.0	4.0				5.0	10.0		5.0	5.0	4.0	3.0	
	16	13.0	7.0	5.0	7.0		9.0		6.0			8.0	7.0	9.0	6.0				8.0	14.0		7.0	10.0	4.0	6.0	
	17	6.0	8.0	12.0	9.0		9.0		8.0			12.0	11.0	8.0	9.0				6.0	8.0		5.0	9.0	8.0	9.0	
	18	16.0	9.0	11.0	7.0		13.0		10.0			12.0	11.0	9.0	7.0				5.0	19.0		2.0	10.0	14.0	8.0	
	19	9.0	20.0	11.0	25.0		8.0		12.0			8.0	10.0	9.0	24.0				6.0	30.0		6.0	17.0	12.0	9.0	
	20	11.0	11.0	7.0	10.0		9.0		9.0			11.0	12.0	11.0	10.0				8.0	40.0		9.0	9.0	7.0	6.0	
	21	15.0	16.0	7.0	15.0		14.0		8.0			17.0	12.0	17.0	15.0				14.0	20.0		13.0	18.0	8.0	6.0	
	22	30.0	18.0	18.0	11.0		16.0		9.0			14.0	8.0	7.0	11.0				15.0	8.0		32.0	17.0	17.0	22.0	
	23	23.0	12.0	17.0	22.0		5.0		6.0			5.0	7.0	7.0	22.0				23.0	5.0		27.0	10.0	20.0	24.0	
	0	37.0	17.0	43.0	10.0		1.0		6.0			2.0	6.0	5.0	9.0				8.0	6.0		8.0	22.0	30.0	61.0	
	1	37.0	23.0	28.0	15.0		1.0		4.0			4.0	6.0	7.0	15.0				23.0	10.0		28.0	26.0	33.0	30.0	
	2	18.0	14.0	17.0	12.0		4.0		7.0			6.0	8.0	6.0	11.0				16.0	14.0		13.0	15.0	13.0	11.0	
	3	43.0	19.0	20.0	9.0		3.0		8.0			4.0	7.0	9.0	9.0				15.0	25.0		15.0	26.0	17.0	39.0	
	4	15.0	11.0	15.0	12.0		6.0		5.0			6.0	5.0	6.0	12.0				14.0	5.0		25.0	8.0	16.0	23.0	
	5	49.0	23.0	48.0	11.0		8.0		6.0			7.0	4.0	4.0	10.0				9.0	6.0		14.0	22.0	29.0	70.0	
	6	27.0	14.0	31.0	5.0		1.0		4.0			1.0	5.0	3.0	5.0				4.0	4.0		3.0	15.0	30.0	42.0	
	7	5.0	2.0	8.0	3.0		0.0		0.0			1.0	1.0	1.0	3.0				2.0	3.0		2.0	7.0	10.0	11.0	
	8	2.0	1.0	2.0	2.0		0.0		1.0			1.0	1.0	1.0	2.0				1.0	1.0		0.0	1.0	2.0	3.0	
	9	1.0	0.0	1.0	1.0		1.0		0.0			0.0	0.0	0.0	1.0				0.0	0.0		0.0	1.0	1.0	2.0	
日合計		376.0	241.0	318.0	204.0		130.0		126.0			140.0	141.0	139.0	199.0			-	196.0	239.0		228.0	260.0	288.0	401.0	

様式１－９

中部地方整備局　木曽川水系　対象洪水観測所時間雨量表

洪水　H12.9.11

日	時	八百津 気象庁	加子母 気象庁	久田見 気象庁	奥屋 気象庁	新田 気象庁	気象庁 濁河 気象庁	カオレ 気象庁	開田 気象庁	気象庁 桃山 気象庁	南木曽 気象庁	三岳 気象庁	木曽福島 気象庁	気象庁 赤沢 気象庁	恵那山 気象庁	気象庁 御岳山 気象庁	気象庁 須原 気象庁	摺古木山 気象庁	野麦峠 気象庁	牧尾ダム 水機構	ウグイ川 水機構	三笠 水機構	池の越 水機構	阿木川 ダム 水機構	狸沢 水機構	大根木 水機構
10日	9-10								0.0		0.0		0.0			0.0	0.0			0.0	0.0	0.0	0.0	0.0	0.0	0.0
	11								0.0		0.0		0.0			0.0	0.0			0.0	0.0	1.0	0.0	0.0	0.0	0.0
	12								0.0		0.0		0.0			0.0	0.0			0.0	0.0	0.0	0.0	2.0	0.0	0.0
	13								0.0		0.0		0.0			1.0	0.0			0.0	0.0	0.0	0.0	0.0	0.0	0.0
	14								0.0		0.0		0.0			0.0	0.0			0.0	0.0	0.0	0.0	0.0	0.0	0.0
	15								0.0		0.0		0.0			0.0	0.0			0.0	0.0	0.0	0.0	0.0	0.0	0.0
	16								0.0		0.0		0.0			0.0	0.0			0.0	0.0	0.0	0.0	0.0	0.0	0.0
	17								0.0		0.0		0.0			0.0	0.0			0.0	0.0	0.0	0.0	2.0	0.0	0.0
	18								0.0		0.0		0.0			0.0	0.0			0.0	0.0	0.0	0.0	0.0	0.0	0.0
	19								0.0		0.0		0.0			0.0	0.0			0.0	0.0	0.0	0.0	0.0	0.0	0.0
	20								0.0		0.0		0.0			0.0	0.0			0.0	0.0	0.0	0.0	0.0	0.0	0.0
	21								0.0		0.0		0.0			0.0	0.0			0.0	6.0	0.0	3.0	0.0	0.0	0.0
	22								1.0		0.0		0.0			6.0	0.0			0.0	1.0	3.0	5.0	0.0	0.0	0.0
	23								0.0		0.0		0.0			0.0	0.0			0.0	0.0	0.0	0.0	0.0	0.0	0.0
	0								0.0		0.0		0.0			0.0	0.0			0.0	0.0	0.0	0.0	0.0	0.0	0.0
	1								0.0		0.0		0.0			0.0	0.0			0.0	0.0	0.0	0.0	0.0	0.0	0.0
	2								0.0		0.0		0.0			0.0	0.0			0.0	0.0	0.0	0.0	0.0	0.0	0.0
	3								0.0		0.0		0.0			0.0	0.0			0.0	0.0	0.0	0.0	1.0	1.0	1.0
	4								0.0		4.0		0.0			0.0	2.0			0.0	1.0	0.0	0.0	4.0	5.0	3.0
	5								2.0		5.0		4.0			4.0	4.0			4.0	5.0	4.0	6.0	3.0	4.0	2.0
	6								5.0		6.0		5.0			7.0	5.0			6.0	6.0	7.0	6.0	3.0	5.0	3.0
	7								6.0		5.0		6.0			4.0	5.0			6.0	5.0	4.0	5.0	5.0	7.0	7.0
	8								6.0		6.0		5.0			8.0	5.0			6.0	8.0	7.0	7.0	18.0	10.0	13.0
	9								5.0		7.0		7.0			5.0	10.0			6.0	7.0	5.0	7.0	11.0	6.0	6.0
日合計									25.0		33.0		27.0			35.0	31.0			28.0	39.0	31.0	39.0	49.0	38.0	35.0
11日	9-10								6.0		7.0		8.0			8.0	9.0			8.0	7.0	7.0	8.0	3.0	5.0	5.0
	11								7.0		4.0		10.0			6.0	9.0			6.0	4.0	5.0	5.0	1.0	1.0	0.0
	12								4.0		3.0		4.0			5.0	2.0			3.0	3.0	4.0	3.0	2.0	2.0	3.0
	13								2.0		2.0		3.0			2.0	4.0			3.0	3.0	1.0	2.0	3.0	4.0	4.0
	14								5.0		2.0		4.0			6.0	3.0			5.0	5.0	4.0	6.0	4.0	5.0	5.0
	15								4.0		3.0		5.0			7.0	4.0			5.0	5.0	4.0	5.0	4.0	3.0	3.0
	16								5.0		3.0		6.0			9.0	3.0			7.0	8.0	5.0	7.0	8.0	7.0	7.0
	17								8.0		3.0		7.0			13.0	3.0			8.0	10.0	8.0	11.0	7.0	11.0	10.0
	18								13.0		4.0		7.0			16.0	3.0			11.0	16.0	10.0	15.0	13.0	10.0	14.0
	19								9.0		9.0		8.0			20.0	5.0			12.0	14.0	13.0	13.0	10.0	11.0	9.0
	20								12.0		5.0		9.0			17.0	9.0			11.0	9.0	11.0	10.0	9.0	7.0	8.0
	21								10.0		8.0		10.0			13.0	8.0			11.0	12.0	9.0	13.0	13.0	7.0	11.0
	22								11.0		10.0		9.0			21.0	9.0			11.0	12.0	13.0	16.0	19.0	25.0	20.0
	23								12.0		12.0		13.0			9.0	14.0			18.0	19.0	7.0	12.0	14.0	24.0	15.0
	0								12.0		17.0		18.0			12.0	15.0			12.0	16.0	9.0	13.0	25.0	61.0	40.0
	1								7.0		34.0		12.0			9.0	27.0			16.0	11.0	7.0	11.0	28.0	31.0	25.0
	2								8.0		20.0		14.0			10.0	15.0			18.0	18.0	9.0	16.0	12.0	13.0	16.0
	3								9.0		5.0		8.0			10.0	6.0			8.0	8.0	9.0	8.0	24.0	36.0	28.0
	4								14.0		16.0		11.0			8.0	11.0			13.0	11.0	8.0	11.0	8.0	22.0	17.0
	5								6.0		22.0		13.0			7.0	17.0			10.0	11.0	5.0	9.0	27.0	71.0	53.0
	6								6.0		29.0		5.0			6.0	23.0			6.0	6.0	7.0	6.0	19.0	47.0	25.0
	7								5.0		15.0		7.0			3.0	13.0			5.0	5.0	3.0	4.0	6.0	8.0	5.0
	8								2.0		4.0		3.0			3.0	5.0			3.0	2.0	2.0	3.0	1.0	3.0	3.0
	9								2.0		0.0		1.0			1.0	1.0			2.0	2.0	1.0	1.0	1.0	2.0	1.0
日合計									179.0		237.0		195.0			221.0	218.0			212.0	217.0	161.0	208.0	261.0	416.0	327.0

様式１－９

中部地方整備局　木曽川水系　対象洪水観測所時間雨量表

洪水		H12.9.11																							
日	時	水機構 岩村 水機構	岩屋 水機構	水機構 西村 水機構	弓掛 水機構	数河 水機構	水機構 川上 水機構	日出雲 水機構	楢谷 水機構	ワサビ沢 水機構	池の沢 水機構	味噌川ダムサイト 水機構	味噌川 ダム地点 水機構	野麦 中電	高根第一 ダム 中電	高根第二 ダム 中電	一之宿 中電	秋神ダム 中電	朝日ダム 中電	久々野 ダム 中電	大洞 中電	東上田 ダム 中電	瀬戸第一 えん堤 中電	下原ダム 中電	大船渡 えん堤 中電	七宗 えん堤 中電
10日	9-10	0.0	0.0	0.0	0.0	1.0	1.0	0.0	3.0	0.0	0.0		0.0	0.0	0.0	0.0	0.0	0.0	0.0	欠	0.0	欠	0.0	欠	0.0	
	11	0.0	0.0	0.0	0.0	0.0	0.0	0.0	1.0	0.0	0.0		0.0	0.0	0.0	0.0	0.0	0.0	0.0	欠	0.0	欠	0.0	欠	0.0	
	12	0.0	0.0	0.0	0.0	0.0	0.0	1.0	0.0	0.0	0.0		0.0	0.0	0.0	0.0	0.0	0.0	0.0	欠	0.0	欠	0.0	欠	0.0	
	13	0.0	0.0	0.0	0.0	1.0	0.0	0.0	0.0	0.0	0.0		0.0	0.0	0.0	0.0	0.0	0.0	0.0	欠	0.0	欠	0.0	欠	5.0	
	14	0.0	6.0	2.0	3.0	0.0	3.0	1.0	1.0	0.0	0.0		0.0	0.0	0.0	0.0	0.0	0.0	1.0	欠	0.0	欠	0.0	欠	0.0	
	15	0.0	0.0	0.0	0.0	0.0	3.0	1.0	3.0	0.0	0.0		0.0	0.0	0.0	0.0	0.0	0.0	1.0	欠	0.0	欠	3.0	欠	0.0	
	16	0.0	0.0	0.0	0.0	0.0	0.0	0.0	0.0	0.0	0.0		0.0	0.0	0.0	0.0	0.0	0.0	0.0	欠	0.0	欠	0.0	欠	0.0	
	17	0.0	0.0	0.0	0.0	0.0	0.0	0.0	0.0	0.0	0.0		0.0	0.0	0.0	0.0	0.0	0.0	1.0	欠	0.0	欠	0.0	欠	0.0	
	18	0.0	0.0	0.0	0.0	0.0	0.0	0.0	0.0	0.0	0.0		0.0	0.0	0.0	0.0	0.0	0.0	0.0	欠	6.0	欠	0.0	欠	0.0	
	19	0.0	0.0	0.0	0.0	0.0	0.0	0.0	0.0	0.0	0.0		0.0	0.0	0.0	0.0	0.0	0.0	0.0	欠	0.0	欠	0.0	欠	0.0	
	20	0.0	0.0	0.0	0.0	0.0	0.0	0.0	0.0	0.0	0.0		0.0	0.0	0.0	0.0	0.0	0.0	0.0	欠	0.0	欠	0.0	欠	0.0	
	21	0.0	0.0	0.0	0.0	0.0	0.0	0.0	0.0	0.0	0.0		0.0	0.0	0.0	0.0	0.0	0.0	0.0	欠	0.0	欠	0.0	欠	0.0	
	22	0.0	0.0	0.0	0.0	0.0	0.0	0.0	0.0	0.0	0.0		0.0	0.0	0.0	0.0	0.0	0.0	0.0	欠	0.0	欠	0.0	欠	0.0	
	23	0.0	0.0	0.0	0.0	2.0	0.0	0.0	1.0	0.0	0.0		0.0	1.0	0.0	0.0	0.0	0.0	0.0	欠	0.0	欠	0.0	欠	0.0	
	0	0.0	0.0	0.0	0.0	1.0	0.0	1.0	0.0	0.0	0.0		0.0	0.0	0.0	0.0	0.0	0.0	0.0	欠	0.0	欠	0.0	欠	0.0	
	1	0.0	0.0	0.0	0.0	0.0	0.0	0.0	0.0	0.0	0.0		0.0	0.0	0.0	0.0	0.0	0.0	0.0	欠	0.0	欠	0.0	欠	0.0	
	2	0.0	0.0	0.0	0.0	0.0	0.0	0.0	0.0	0.0	0.0		0.0	0.0	0.0	0.0	0.0	0.0	0.0	欠	0.0	欠	0.0	欠	0.0	
	3	1.0	0.0	0.0	0.0	0.0	0.0	0.0	0.0	0.0	0.0		0.0	0.0	0.0	0.0	0.0	0.0	0.0	欠	0.0	欠	0.0	欠	0.0	
	4	4.0	2.0	1.0	1.0	0.0	2.0	0.0	0.0	0.0	0.0		0.0	0.0	0.0	0.0	0.0	0.0	0.0	欠	0.0	欠	0.0	欠	4.0	
	5	3.0	3.0	4.0	4.0	3.0	2.0	3.0	4.0	1.0	2.0		3.0	0.0	1.0	1.0	1.0	1.0	0.0	欠	3.0	欠	4.0	欠	5.0	
	6	4.0	4.0	4.0	3.0	3.0	3.0	4.0	5.0	5.0	4.0		4.0	3.0	4.0	4.0	4.0	4.0	4.0	欠	5.0	欠	4.0	欠	4.0	
	7	10.0	5.0	6.0	6.0	4.0	5.0	5.0	5.0	6.0	5.0		5.0	4.0	3.0	4.0	3.0	3.0	3.0	欠	4.0	欠	4.0	欠	6.0	
	8	18.0	10.0	10.0	11.0	7.0	8.0	9.0	9.0	6.0	5.0		5.0	4.0	6.0	7.0	5.0	5.0	6.0	欠	9.0	欠	7.0	欠	10.0	
	9	9.0	3.0	3.0	2.0	1.0	5.0	2.0	4.0	6.0	6.0		6.0	2.0	3.0	3.0	6.0	6.0	5.0	欠	7.0	欠	3.0	欠	3.0	
日合計		49.0	33.0	30.0	30.0	23.0	32.0	27.0	36.0	24.0	22.0		23.0	14.0	17.0	19.0	19.0	20.0	20.0	欠	34.0	欠	25.0	欠	37.0	
11日	9-10	3.0	4.0	5.0	5.0	2.0	4.0	6.0	8.0	4.0	5.0		5.0	5.0	4.0	4.0	4.0	4.0	5.0	欠	5.0	欠	7.0	欠	4.0	
	11	1.0	5.0	4.0	7.0	6.0	9.0	11.0	8.0	7.0	7.0		7.0	3.0	2.0	2.0	2.0	2.0	2.0	欠	2.0	欠	2.0	欠	3.0	
	12	2.0	2.0	3.0	2.0	3.0	8.0	5.0	8.0	8.0	7.0		7.0	1.0	1.0	2.0	2.0	2.0	2.0	欠	4.0	欠	3.0	欠	2.0	
	13	3.0	2.0	2.0	3.0	3.0	4.0	3.0	5.0	3.0	2.0		1.0	1.0	2.0	1.0	3.0	4.0	4.0	欠	3.0	欠	2.0	欠	2.0	
	14	5.0	2.0	2.0	2.0	1.0	2.0	2.0	2.0	3.0	4.0		4.0	2.0	2.0	2.0	2.0	2.0	2.0	欠	3.0	欠	2.0	欠	3.0	
	15	4.0	6.0	6.0	5.0	4.0	5.0	7.0	5.0	4.0	3.0		3.0	3.0	3.0	2.0	2.0	2.0	1.0	欠	5.0	欠	4.0	欠	6.0	
	16	11.0	8.0	8.0	8.0	6.0	5.0	10.0	8.0	3.0	3.0		3.0	5.0	6.0	4.0	6.0	4.0	5.0	欠	7.0	欠	10.0	欠	8.0	
	17	6.0	10.0	10.0	9.0	7.0	9.0	9.0	9.0	6.0	6.0		5.0	9.0	9.0	5.0	8.0	7.0	7.0	欠	12.0	欠	11.0	欠	8.0	
	18	14.0	9.0	11.0	11.0	8.0	6.0	8.0	9.0	7.0	7.0		6.0	11.0	11.0	6.0	10.0	8.0	8.0	欠	11.0	欠	10.0	欠	9.0	
	19	8.0	13.0	11.0	14.0	8.0	14.0	21.0	19.0	7.0	6.0		6.0	10.0	11.0	8.0	12.0	11.0	11.0	欠	15.0	欠	10.0	欠	9.0	
	20	10.0	13.0	10.0	9.0	7.0	12.0	10.0	11.0	10.0	8.0		8.0	12.0	16.0	10.0	9.0	9.0	11.0	欠	9.0	欠	15.0	欠	10.0	
	21	14.0	17.0	18.0	14.0	9.0	11.0	18.0	20.0	11.0	9.0		8.0	9.0	11.0	8.0	8.0	8.0	7.0	欠	10.0	欠	22.0	欠	17.0	
	22	24.0	8.0	11.0	9.0	7.0	9.0	11.0	21.0	11.0	8.0		9.0	11.0	9.0	8.0	9.0	9.0	9.0	欠	11.0	欠	10.0	欠	7.0	
	23	22.0	7.0	6.0	4.0	2.0	5.0	3.0	8.0	12.0	12.0		11.0	6.0	6.0	5.0	6.0	5.0	6.0	欠	7.0	欠	9.0	欠	7.0	
	0	32.0	3.0	3.0	3.0	1.0	1.0	2.0	1.0	14.0	12.0		11.0	8.0	7.0	5.0	6.0	4.0	4.0	欠	6.0	欠	5.0	欠	5.0	
	1	30.0	6.0	6.0	4.0	2.0	1.0	2.0	0.0	9.0	9.0		9.0	6.0	6.0	4.0	5.0	2.0	3.0	欠	7.0	欠	7.0	欠	7.0	
	2	14.0	7.0	8.0	8.0	5.0	4.0	6.0	2.0	9.0	10.0		10.0	7.0	7.0	4.0	7.0	6.0	6.0	欠	8.0	欠	7.0	欠	6.0	
	3	34.0	6.0	5.0	4.0	3.0	4.0	6.0	7.0	8.0	13.0		9.0	7.0	8.0	5.0	8.0	8.0	7.0	欠	5.0	欠	6.0	欠	10.0	
	4	12.0	5.0	7.0	7.0	6.0	4.0	7.0	4.0	7.0	7.0		7.0	5.0	6.0	4.0	6.0	5.0	6.0	欠	6.0	欠	5.0	欠	5.0	
	5	41.0	5.0	6.0	6.0	5.0	5.0	6.0	4.0	7.0	7.0		8.0	6.0	5.0	5.0	6.0	6.0	6.0	欠	6.0	欠	6.0	欠	4.0	
	6	24.0	2.0	2.0	1.0	1.0	1.0	0.0	1.0	7.0	6.0		5.0	7.0	8.0	4.0	3.0	3.0	3.0	欠	3.0	欠	2.0	欠	3.0	
	7	4.0	1.0	0.0	1.0	0.0	1.0	1.0	0.0	9.0	8.0		7.0	3.0	1.0	1.0	1.0	0.0	0.0	欠	1.0	欠	0.0	欠	1.0	
	8	2.0	1.0	2.0	1.0	1.0	0.0	0.0	0.0	3.0	5.0		4.0	1.0	0.0	0.0	0.0	0.0	1.0	欠	0.0	欠	1.0	欠	1.0	
	9	1.0	0.0	0.0	0.0	0.0	1.0	0.0	2.0	1.0	2.0		2.0	0.0	0.0	0.0	0.0	1.0	0.0	欠	0.0	欠	0.0	欠	0.0	
日合計		321.0	142.0	146.0	137.0	97.0	125.0	154.0	162.0	170.0	166.0		155.0	138.0	141.0	99.0	125.0	112.0	116.0	欠	146.0	欠	156.0	欠	137.0	

様式１－９

中部地方整備局　木曽川水系　対象洪水観測所時間雨量表

洪水		H12.9.11																						
日	時	馬瀬川第二ダム 中電	西村ダム 中電	黒石 中電	名倉えん堤 中電	上麻生えん堤 中電	川辺ダム 中電	関電三浦 関電	本谷 関電	水無沢 関電	関電白川 関電	王滝川 関電	関電西野川 関電	常盤 関電	関電三岳 関電	上小川 関電	下之原 関電	木曽 関電	木曽川 関電	伊奈川 関電	今朝沢 関電	東川 関電	読書 関電	関電阿寺 関電	関電山口 関電	関電落合 関電
10日	9-10	欠	欠	欠	0.0	0.0	0.0	0.0	0.0	0.0	0.0	0.0	0.0	0.0	0.0	0.0	0.0	0.0	0.0	0.0	0.0	0.0	0.0	0.0	0.0	0.0
	11	欠	欠	欠	0.0	0.0	0.0	0.0	0.0	1.0	0.0	0.0	0.0	0.0	0.0	0.0	0.0	0.0	0.0	0.0	0.0	0.0	0.0	0.0	0.0	0.0
	12	欠	欠	欠	0.0	0.0	2.0	0.0	0.0	0.0	0.0	0.0	0.0	0.0	0.0	0.0	0.0	0.0	0.0	0.0	0.0	0.0	0.0	0.0	0.0	0.0
	13	欠	欠	欠	2.0	0.0	0.0	0.0	0.0	0.0	0.0	0.0	0.0	0.0	0.0	0.0	0.0	0.0	0.0	0.0	0.0	0.0	0.0	0.0	0.0	0.0
	14	欠	欠	欠	0.0	0.0	0.0	0.0	0.0	0.0	0.0	0.0	0.0	0.0	0.0	0.0	0.0	0.0	0.0	0.0	0.0	0.0	0.0	0.0	0.0	0.0
	15	欠	欠	欠	0.0	0.0	0.0	1.0	0.0	0.0	0.0	0.0	0.0	0.0	0.0	0.0	0.0	0.0	0.0	0.0	0.0	0.0	0.0	0.0	0.0	0.0
	16	欠	欠	欠	0.0	0.0	0.0	0.0	0.0	1.0	0.0	0.0	0.0	0.0	0.0	0.0	0.0	0.0	0.0	0.0	0.0	0.0	0.0	0.0	0.0	0.0
	17	欠	欠	欠	0.0	0.0	0.0	0.0	0.0	0.0	0.0	0.0	0.0	0.0	0.0	0.0	0.0	0.0	0.0	0.0	0.0	0.0	0.0	0.0	0.0	0.0
	18	欠	欠	欠	0.0	0.0	0.0	0.0	0.0	0.0	0.0	0.0	0.0	0.0	0.0	0.0	0.0	0.0	0.0	0.0	0.0	0.0	0.0	0.0	0.0	0.0
	19	欠	欠	欠	0.0	0.0	0.0	0.0	0.0	0.0	0.0	0.0	0.0	0.0	0.0	0.0	0.0	0.0	0.0	0.0	0.0	0.0	0.0	0.0	0.0	0.0
	20	欠	欠	欠	0.0	0.0	0.0	0.0	0.0	0.0	0.0	0.0	0.0	0.0	0.0	0.0	0.0	0.0	0.0	0.0	0.0	0.0	0.0	0.0	0.0	0.0
	21	欠	欠	欠	0.0	0.0	0.0	0.0	0.0	0.0	0.0	0.0	0.0	0.0	0.0	0.0	0.0	0.0	0.0	0.0	0.0	0.0	0.0	0.0	0.0	0.0
	22	欠	欠	欠	0.0	0.0	0.0	1.0	0.0	0.0	4.0	5.0	0.0	0.0	1.0	0.0	0.0	0.0	0.0	0.0	0.0	0.0	0.0	2.0	0.0	0.0
	23	欠	欠	欠	0.0	0.0	0.0	2.0	3.0	0.0	0.0	0.0	0.0	0.0	0.0	0.0	0.0	0.0	0.0	0.0	0.0	0.0	0.0	0.0	0.0	0.0
	0	欠	欠	欠	0.0	0.0	0.0	0.0	0.0	0.0	0.0	0.0	0.0	0.0	0.0	0.0	0.0	0.0	0.0	0.0	0.0	0.0	0.0	0.0	0.0	0.0
	1	欠	欠	欠	0.0	0.0	0.0	0.0	0.0	0.0	0.0	0.0	0.0	0.0	0.0	0.0	0.0	0.0	0.0	0.0	0.0	0.0	0.0	0.0	0.0	0.0
	2	欠	欠	欠	0.0	0.0	0.0	0.0	0.0	0.0	0.0	0.0	0.0	0.0	0.0	0.0	0.0	0.0	0.0	0.0	0.0	0.0	0.0	0.0	0.0	0.0
	3	欠	欠	欠	0.0	0.0	1.0	0.0	0.0	0.0	0.0	0.0	0.0	0.0	0.0	0.0	0.0	0.0	0.0	0.0	0.0	0.0	0.0	0.0	0.0	0.0
	4	欠	欠	欠	4.0	5.0	4.0	1.0	1.0	1.0	0.0	1.0	0.0	0.0	0.0	0.0	0.0	1.0	0.0	2.0	3.0	2.0	4.0	2.0	4.0	4.0
	5	欠	欠	欠	6.0	7.0	6.0	3.0	2.0	3.0	4.0	4.0	2.0	4.0	3.0	1.0	2.0	3.0	4.0	4.0	4.0	4.0	3.0	4.0	3.0	3.0
	6	欠	欠	欠	3.0	3.0	2.0	6.0	6.0	5.0	5.0	6.0	6.0	6.0	6.0	4.0	4.0	6.0	5.0	4.0	3.0	4.0	5.0	6.0	4.0	5.0
	7	欠	欠	欠	6.0	6.0	9.0	6.0	5.0	5.0	6.0	6.0	5.0	7.0	5.0	4.0	6.0	5.0	5.0	4.0	5.0	5.0	6.0	5.0	4.0	5.0
	8	欠	欠	欠	10.0	9.0	5.0	10.0	10.0	8.0	12.0	11.0	5.0	6.0	6.0	4.0	6.0	5.0	5.0	5.0	6.0	4.0	7.0	7.0	8.0	8.0
	9	欠	欠	欠	3.0	4.0	4.0	8.0	5.0	9.0	9.0	7.0	5.0	6.0	5.0	5.0	4.0	7.0	7.0	12.0	12.0	11.0	6.0	9.0	5.0	5.0
日合計		欠	欠	欠	34.0	34.0	33.0	38.0	32.0	33.0	40.0	40.0	23.0	29.0	26.0	18.0	22.0	27.0	26.0	31.0	33.0	30.0	31.0	35.0	28.0	30.0
11日	9-10	欠	欠	欠	4.0	3.0	5.0	6.0	7.0	8.0	10.0	8.0	6.0	8.0	9.0	5.0	7.0	8.0	8.0	7.0	9.0	8.0	8.0	7.0	4.0	4.0
	11	欠	欠	欠	3.0	3.0	2.0	5.0	4.0	3.0	5.0	7.0	6.0	6.0	5.0	7.0	7.0	9.0	9.0	6.0	7.0	7.0	4.0	6.0	2.0	2.0
	12	欠	欠	欠	3.0	2.0	0.0	7.0	5.0	4.0	6.0	6.0	4.0	5.0	4.0	4.0	5.0	4.0	4.0	2.0	2.0	2.0	3.0	2.0	1.0	0.0
	13	欠	欠	欠	2.0	3.0	2.0	3.0	3.0	2.0	2.0	3.0	2.0	2.0	2.0	2.0	2.0	3.0	3.0	2.0	3.0	3.0	4.0	3.0	2.0	2.0
	14	欠	欠	欠	2.0	3.0	3.0	5.0	4.0	4.0	5.0	4.0	4.0	5.0	6.0	4.0	6.0	4.0	4.0	3.0	4.0	2.0	3.0	4.0	2.0	3.0
	15	欠	欠	欠	6.0	6.0	8.0	7.0	6.0	4.0	5.0	5.0	4.0	5.0	5.0	3.0	5.0	5.0	5.0	4.0	5.0	4.0	4.0	5.0	2.0	3.0
	16	欠	欠	欠	8.0	8.0	7.0	11.0	9.0	9.0	8.0	7.0	5.0	6.0	6.0	3.0	6.0	6.0	5.0	2.0	3.0	3.0	4.0	7.0	3.0	4.0
	17	欠	欠	欠	8.0	8.0	5.0	15.0	13.0	11.0	10.0	11.0	7.0	8.0	11.0	5.0	9.0	7.0	7.0	5.0	6.0	4.0	4.0	7.0	4.0	6.0
	18	欠	欠	欠	7.0	5.0	9.0	16.0	12.0	13.0	10.0	13.0	12.0	8.0	16.0	7.0	16.0	7.0	7.0	3.0	4.0	3.0	4.0	14.0	7.0	10.0
	19	欠	欠	欠	7.0	8.0	10.0	28.0	20.0	16.0	24.0	20.0	9.0	12.0	12.0	6.0	10.0	8.0	7.0	3.0	4.0	4.0	10.0	14.0	10.0	10.0
	20	欠	欠	欠	8.0	9.0	42.0	16.0	17.0	19.0	16.0	14.0	11.0	10.0	12.0	7.0	13.0	8.0	9.0	9.0	10.0	8.0	7.0	10.0	5.0	6.0
	21	欠	欠	欠	21.0	23.0	23.0	17.0	13.0	14.0	16.0	13.0	10.0	10.0	12.0	7.0	10.0	10.0	10.0	5.0	7.0	7.0	9.0	13.0	9.0	7.0
	22	欠	欠	欠	7.0	14.0	10.0	14.0	11.0	12.0	21.0	18.0	10.0	11.0	15.0	4.0	13.0	10.0	10.0	9.0	9.0	8.0	9.0	15.0	11.0	14.0
	23	欠	欠	欠	10.0	16.0	6.0	9.0	10.0	14.0	12.0	11.0	11.0	13.0	10.0	6.0	8.0	13.0	12.0	13.0	13.0	13.0	12.0	16.0	14.0	20.0
	0	欠	欠	欠	6.0	4.0	5.0	8.0	8.0	8.0	16.0	13.0	12.0	11.0	12.0	5.0	9.0	18.0	18.0	14.0	15.0	13.0	16.0	15.0	22.0	26.0
	1	欠	欠	欠	6.0	15.0	19.0	7.0	8.0	7.0	14.0	11.0	7.0	12.0	8.0	9.0	8.0	11.0	10.0	22.0	17.0	20.0	31.0	21.0	27.0	26.0
	2	欠	欠	欠	14.0	20.0	20.0	7.0	5.0	9.0	12.0	11.0	9.0	16.0	12.0	7.0	7.0	14.0	15.0	14.0	15.0	13.0	18.0	15.0	16.0	13.0
	3	欠	欠	欠	12.0	20.0	18.0	9.0	8.0	7.0	11.0	10.0	9.0	9.0	10.0	4.0	10.0	8.0	9.0	6.0	9.0	7.0	6.0	7.0	8.0	10.0
	4	欠	欠	欠	7.0	9.0	14.0	7.0	5.0	6.0	21.0	14.0	12.0	15.0	14.0	3.0	7.0	10.0	10.0	9.0	11.0	8.0	24.0	16.0	21.0	16.0
	5	欠	欠	欠	4.0	5.0	5.0	6.0	6.0	6.0	5.0	5.0	6.0	9.0	7.0	8.0	5.0	13.0	14.0	24.0	26.0	20.0	20.0	13.0	26.0	26.0
	6	欠	欠	欠	4.0	5.0	4.0	5.0	7.0	6.0	6.0	5.0	5.0	5.0	5.0	5.0	5.0	6.0	5.0	27.0	24.0	26.0	22.0	11.0	26.0	35.0
	7	欠	欠	欠	1.0	2.0	3.0	2.0	2.0	1.0	4.0	4.0	5.0	5.0	6.0	5.0	4.0	6.0	6.0	11.0	15.0	11.0	10.0	5.0	10.0	10.0
	8	欠	欠	欠	2.0	1.0	1.0	2.0	2.0	2.0	3.0	3.0	2.0	3.0	2.0	3.0	2.0	3.0	3.0	6.0	7.0	6.0	4.0	3.0	2.0	2.0
	9	欠	欠	欠	0.0	1.0	1.0	0.0	1.0	0.0	1.0	1.0	2.0	2.0	1.0	2.0	2.0	1.0	2.0	0.0	1.0	1.0	0.0	3.0	1.0	1.0
日合計		欠	欠	欠	152.0	193.0	222.0	212.0	186.0	185.0	243.0	217.0	170.0	196.0	202.0	121.0	176.0	192.0	192.0	206.0	226.0	201.0	236.0	232.0	235.0	256.0

様式１－９

中部地方整備局　木曽川水系　対象洪水観測所時間雨量表

洪水		H12.9.11																									
日	時	関電大井 関電	関電笠置 関電	関電丸山 関電	関電兼山 関電	関電今渡 関電	関電桃山 関電																				
10日	9-10	0.0	0.0	0.0	0.0	0.0	0.0																				
	11	0.0	0.0	0.0	0.0	0.0	0.0																				
	12	0.0	0.0	0.0	0.0	0.0	0.0																				
	13	0.0	0.0	0.0	0.0	0.0	0.0																				
	14	0.0	0.0	0.0	0.0	0.0	0.0																				
	15	1.0	0.0	0.0	0.0	0.0	0.0																				
	16	0.0	0.0	0.0	0.0	0.0	0.0																				
	17	0.0	0.0	0.0	0.0	0.0	0.0																				
	18	0.0	0.0	0.0	0.0	0.0	0.0																				
	19	0.0	0.0	0.0	0.0	0.0	0.0																				
	20	0.0	0.0	0.0	0.0	0.0	0.0																				
	21	0.0	0.0	0.0	0.0	0.0	0.0																				
	22	0.0	0.0	0.0	0.0	0.0	0.0																				
	23	0.0	0.0	0.0	0.0	0.0	0.0																				
	0	0.0	0.0	0.0	0.0	0.0	0.0																				
	1	0.0	0.0	0.0	0.0	0.0	0.0																				
	2	0.0	0.0	0.0	0.0	0.0	0.0																				
	3	0.0	1.0	1.0	1.0	2.0	0.0																				
	4	3.0	5.0	7.0	5.0	5.0	2.0																				
	5	4.0	4.0	5.0	6.0	7.0	3.0																				
	6	3.0	4.0	3.0	3.0	2.0	6.0																				
	7	5.0	6.0	7.0	8.0	10.0	5.0																				
	8	11.0	7.0	8.0	6.0	6.0	5.0																				
	9	13.0	10.0	3.0	3.0	5.0	7.0																				
日合計		40.0	37.0	34.0	32.0	37.0	28.0																				
11日	9-10	4.0	2.0	2.0	5.0	4.0	10.0																				
	11	0.0	2.0	2.0	2.0	2.0	10.0																				
	12	1.0	1.0	1.0	1.0	1.0	3.0																				
	13	3.0	3.0	3.0	2.0	2.0	3.0																				
	14	4.0	3.0	3.0	3.0	4.0	5.0																				
	15	5.0	6.0	6.0	9.0	10.0	5.0																				
	16	8.0	9.0	5.0	5.0	8.0	4.0																				
	17	9.0	8.0	6.0	6.0	7.0	7.0																				
	18	9.0	3.0	3.0	5.0	12.0	4.0																				
	19	18.0	7.0	8.0	13.0	13.0	6.0																				
	20	11.0	9.0	13.0	32.0	54.0	9.0																				
	21	17.0	12.0	38.0	38.0	25.0	10.0																				
	22	18.0	22.0	22.0	14.0	9.0	11.0																				
	23	13.0	34.0	17.0	10.0	8.0	12.0																				
	0	15.0	14.0	8.0	6.0	7.0	14.0																				
	1	24.0	17.0	28.0	25.0	25.0	23.0																				
	2	15.0	12.0	17.0	24.0	25.0	15.0																				
	3	20.0	17.0	14.0	17.0	19.0	6.0																				
	4	9.0	19.0	17.0	23.0	24.0	8.0																				
	5	19.0	23.0	12.0	5.0	6.0	15.0																				
	6	16.0	6.0	4.0	6.0	4.0	15.0																				
	7	4.0	2.0	2.0	2.0	3.0	5.0																				
	8	1.0	1.0	0.0	1.0	1.0	4.0																				
	9	0.0	0.0	1.0	0.0	1.0	1.0																				
日合計		243.0	232.0	232.0	254.0	274.0	205.0																				

様式１－９

中部地方整備局　木曽川水系　対象洪水観測所時間雨量表

洪水		H12.9.11																						
日	時	高根 国交省	胡桃島 国交省	大西 国交省	湯屋 国交省	下呂 国交省	大原 国交省	小川 国交省	和良 国交省	神土 国交省	黒川 国交省	三川 国交省	今渡 国交省	上麻生 国交省	神淵 国交省	小坊 国交省	カジヤ 国交省	濁河 国交省	上呂 国交省	小和知 国交省	成山 国交省	御嵩 国交省	御岳山 国交省	赤沢 国交省	阿寺 国交省	川上 国交省
12日	9-10	0.0	0.0		0.0	1.0	1.0	0.0	0.0	0.0	0.0	0.0	0.0		0.0	0.0	0.0	0.0	0.0	1.0	0.0	0.0	0.0	0.0	0.0	0.0
	11	1.0	0.0		0.0	0.0	1.0	0.0	0.0	0.0	0.0	0.0	0.0		0.0	0.0	0.0	0.0	0.0	0.0	0.0	0.0	1.0	0.0	0.0	0.0
	12	0.0	1.0		0.0	0.0	0.0	1.0	0.0	0.0	0.0	0.0	0.0		0.0	1.0	1.0	1.0	1.0	0.0	0.0	0.0	0.0	0.0	0.0	0.0
	13	0.0	0.0		0.0	0.0	2.0	0.0	1.0	0.0	0.0	0.0	0.0		1.0	0.0	1.0	0.0	0.0	0.0	1.0	0.0	0.0	1.0	1.0	1.0
	14	0.0	1.0		0.0	0.0	1.0	1.0	1.0	0.0	0.0	0.0	0.0		0.0	1.0	0.0	0.0	1.0	0.0	0.0	0.0	0.0	0.0	0.0	0.0
	15	0.0	0.0		1.0	0.0	4.0	3.0	2.0	0.0	0.0	1.0	1.0		0.0	1.0	1.0	0.0	2.0	0.0	0.0	0.0	0.0	0.0	0.0	0.0
	16	1.0	1.0		1.0	2.0	8.0	5.0	2.0	1.0	4.0	1.0	0.0		2.0	4.0	3.0	1.0	5.0	1.0	2.0	2.0	1.0	1.0	1.0	1.0
	17	4.0	5.0		4.0	2.0	4.0	2.0	1.0	4.0	4.0	3.0	1.0		1.0	6.0	5.0	2.0	3.0	3.0	3.0	2.0	2.0	1.0	2.0	2.0
	18	1.0	1.0		1.0	2.0	2.0	1.0	1.0	1.0	1.0	0.0	0.0		2.0	2.0	1.0	3.0	2.0	3.0	3.0	1.0	1.0	0.0	0.0	0.0
	19	3.0	2.0		1.0	1.0	1.0	0.0	0.0	0.0	0.0	0.0	0.0		0.0	1.0	1.0	1.0	0.0	1.0	0.0	0.0	1.0	0.0	0.0	0.0
	20	0.0	0.0		0.0	0.0	0.0	0.0	0.0	0.0	0.0	0.0	0.0		0.0	0.0	0.0	0.0	0.0	0.0	0.0	0.0	0.0	0.0	0.0	0.0
	21	0.0	0.0		0.0	0.0	0.0	0.0	0.0	0.0	0.0	0.0	0.0		0.0	0.0	0.0	0.0	0.0	0.0	0.0	0.0	1.0	0.0	0.0	0.0
	22	0.0	0.0		0.0	0.0	0.0	1.0	0.0	0.0	0.0	0.0	0.0		0.0	0.0	0.0	0.0	0.0	0.0	0.0	0.0	0.0	0.0	0.0	0.0
	23	0.0	0.0		0.0	0.0	1.0	0.0	0.0	0.0	0.0	0.0	0.0		0.0	0.0	0.0	0.0	0.0	0.0	0.0	0.0	0.0	0.0	0.0	0.0
	0	0.0	0.0		0.0	0.0	0.0	0.0	0.0	0.0	0.0	0.0	0.0		0.0	0.0	0.0	0.0	0.0	0.0	0.0	0.0	0.0	0.0	0.0	0.0
	1	0.0	0.0		0.0	0.0	0.0	0.0	0.0	0.0	0.0	0.0	0.0		0.0	0.0	0.0	0.0	0.0	0.0	0.0	0.0	0.0	0.0	0.0	0.0
	2	0.0	0.0		0.0	0.0	0.0	0.0	0.0	0.0	0.0	0.0	0.0		0.0	0.0	0.0	0.0	0.0	0.0	0.0	0.0	0.0	0.0	0.0	0.0
	3	0.0	0.0		0.0	0.0	0.0	0.0	0.0	0.0	0.0	0.0	0.0		0.0	0.0	0.0	0.0	0.0	0.0	0.0	0.0	0.0	0.0	0.0	0.0
	4	0.0	0.0		0.0	0.0	0.0	0.0	0.0	0.0	0.0	0.0	0.0		0.0	0.0	0.0	0.0	0.0	0.0	0.0	0.0	0.0	0.0	0.0	0.0
	5	0.0	0.0		0.0	0.0	0.0	0.0	0.0	0.0	0.0	0.0	0.0		0.0	0.0	0.0	0.0	0.0	0.0	0.0	0.0	0.0	0.0	0.0	0.0
	6	0.0	0.0		0.0	0.0	0.0	0.0	0.0	0.0	0.0	0.0	0.0		0.0	0.0	0.0	0.0	0.0	0.0	0.0	0.0	0.0	0.0	0.0	0.0
	7	0.0	0.0		0.0	0.0	0.0	0.0	0.0	0.0	0.0	0.0	0.0		0.0	0.0	0.0	0.0	0.0	0.0	0.0	0.0	0.0	0.0	0.0	0.0
	8	0.0	0.0		0.0	0.0	0.0	0.0	0.0	0.0	0.0	0.0	0.0		0.0	0.0	0.0	0.0	0.0	0.0	0.0	0.0	0.0	0.0	0.0	0.0
	9	0.0	0.0		0.0	0.0	0.0	0.0	0.0	0.0	0.0	0.0	0.0		0.0	0.0	0.0	0.0	0.0	0.0	0.0	0.0	0.0	1.0	0.0	0.0
日合計		10.0	11.0		8.0	8.0	25.0	14.0	8.0	6.0	9.0	5.0	2.0		6.0	16.0	13.0	8.0	14.0	9.0	9.0	5.0	7.0	4.0	4.0	4.0
13日	9-10																									
	11																									
	12																									
	13																									
	14																									
	15																									
	16																									
	17																									
	18																									
	19																									
	20																									
	21																									
	22																									
	23																									
	0																									
	1																									
	2																									
	3																									
	4																									
	5																									
	6																									
	7																									
	8																									
	9																									
日合計																										
※総雨量		145.0	159.0		169.0	187.0	232.0	201.0	214.0	242.0	268.0	238.0	268.0		214.0	152.0	180.0	169.0	188.5	222.0	212.0	363.4	214.0	272.0	275.0	230.0

*総雨量は一連降雨の最終日のみ合計

様式１－９

中部地方整備局　木曽川水系　対象洪水観測所時間雨量表

洪水　H12.9.11

日	時	福岡 国交省	霧ヶ原 国交省	蘭 国交省	滑川 国交省	滑川第２ 国交省	浦川 国交省	下山沢 国交省	長者畑 国交省	落合 国交省	馬籠 国交省	正ヶ根 国交省	岡の平 国交省	藪原 国交省	西野川 国交省	福島 国交省	三浦 国交省	王滝 国交省	三留野 国交省	福岡（自） 国交省	笠置 国交省	丸山 国交省	桃山 国交省	須原 国交省	渡合 国交省	恵那 国交省
12日	9-10	0.0	0.0	1.0	0.0	0.5	0.5	1.5	0.5	0.0	0.0	0.0	0.0	1.0	0.0	0.0	0.0	0.0	1.0		0.0	2.0	2.0	3.0	1.0	1.0
	11	0.0	0.0	0.0	0.0	0.0	0.0	0.0	0.0	0.0	0.5	0.0	0.0	0.0	0.0	0.0	0.0	0.0	1.0		0.0	0.0	0.0	0.0	0.0	0.0
	12	0.0	0.0	0.0	0.0	0.0	0.0	0.0	0.0	0.0	0.0	0.0	1.0	0.0	1.0	0.0	0.0	0.0	0.0		0.0	0.0	0.0	0.0	0.0	0.0
	13	1.0	0.0	0.0	1.0	0.5	0.5	0.5	0.5	0.5	0.0	0.0	0.0	0.0	0.0	1.0	0.0	0.0	0.0		0.0	0.0	0.0	0.0	0.0	0.0
	14	0.0	0.0	1.0	0.0	0.5	0.5	0.5	0.5	0.0	0.5	0.5	0.0	0.0	0.0	0.0	1.0	0.0	0.0		0.0	0.0	1.0	0.0	0.0	0.0
	15	0.0	0.0	0.0	0.0	0.0	0.0	0.0	0.5	0.5	3.5	0.0	0.0	0.0	0.0	0.0	0.0	0.0	0.0		0.0	1.0	0.0	0.0	1.0	1.0
	16	1.0	3.0	3.0	1.0	0.5	1.5	4.0	0.5	4.0	2.5	1.5	0.0	0.0	1.0	0.0	0.0	1.0	4.0		1.0	1.0	0.0	2.0	1.0	1.0
	17	2.0	1.0	2.0	4.0	5.0	3.5	1.5	1.0	1.5	0.0	1.0	2.0	2.0	1.0	2.0	2.0	3.0	1.0		3.0	3.0	5.0	3.0	3.0	0.0
	18	0.0	0.0	0.0	0.0	0.0	0.0	0.0	0.0	0.0	0.0	0.0	1.0	0.0	1.0	1.0	6.0	1.0	0.0		3.0	0.0	0.0	0.0	2.0	0.0
	19	0.0	0.0	0.0	1.0	0.0	0.0	0.0	0.0	0.0	0.0	0.0	0.0	0.0	0.0	0.0	1.0	0.0	0.0		0.0	0.0	0.0	0.0	0.0	0.0
	20	0.0	0.0	0.0	0.0	0.0	0.0	0.0	0.0	0.0	0.0	0.0	0.0	0.0	0.0	0.0	0.0	0.0	0.0		0.0	0.0	0.0	0.0	0.0	0.0
	21	0.0	0.0	0.0	0.0	0.0	0.0	0.0	0.0	0.0	0.0	0.0	0.0	0.0	0.0	0.0	0.0	0.0	0.0		0.0	0.0	0.0	0.0	0.0	0.0
	22	0.0	0.0	0.0	0.0	0.0	0.0	0.0	0.0	0.0	0.0	0.0	0.0	0.0	0.0	0.0	0.0	0.0	0.0		0.0	0.0	0.0	0.0	0.0	0.0
	23	0.0	0.0	0.0	0.0	0.0	0.0	0.0	0.0	0.0	0.0	0.0	0.0	0.0	0.0	0.0	0.0	0.0	0.0		0.0	0.0	0.0	0.0	0.0	0.0
	0	0.0	0.0	0.0	0.0	0.0	0.0	0.0	0.0	0.0	0.0	0.0	0.0	0.0	0.0	0.0	0.0	0.0	0.0		0.0	0.0	0.0	0.0	0.0	0.0
	1	0.0	0.0	0.0	0.0	0.0	0.0	0.0	0.0	0.0	0.0	0.0	0.0	0.0	0.0	0.0	0.0	0.0	0.0		0.0	0.0	0.0	1.0	0.0	0.0
	2	0.0	0.0	0.0	0.0	0.0	0.0	0.0	0.0	0.0	0.0	0.0	0.0	0.0	0.0	0.0	0.0	0.0	0.0		0.0	0.0	0.0	0.0	0.0	0.0
	3	0.0	0.0	0.0	0.0	0.0	0.0	0.0	0.0	0.0	0.5	0.0	0.0	0.0	0.0	0.0	0.0	0.0	0.0		0.0	0.0	0.0	2.0	0.0	0.0
	4	0.0	0.0	0.0	0.0	0.0	0.0	0.0	0.0	0.0	0.0	0.0	0.0	0.0	0.0	0.0	0.0	0.0	0.0		0.0	0.0	0.0	0.0	0.0	0.0
	5	0.0	0.0	0.0	0.0	0.0	0.0	0.0	0.0	0.0	0.0	0.0	0.0	0.0	0.0	0.0	0.0	0.0	0.0		0.0	0.0	0.0	1.0	0.0	0.0
	6	0.0	0.0	0.0	0.0	0.0	0.0	0.0	0.0	0.0	0.0	0.0	0.0	0.0	0.0	0.0	0.0	0.0	0.0		0.0	0.0	0.0	0.0	0.0	0.0
	7	0.0	0.0	0.0	0.0	0.0	0.0	0.0	0.0	0.0	0.0	0.0	0.0	0.0	0.0	0.0	0.0	0.0	0.0		0.0	0.0	0.0	0.0	0.0	0.0
	8	0.0	0.0	0.0	0.0	0.0	0.0	0.0	0.0	0.0	0.0	0.0	0.0	0.0	0.0	0.0	0.0	0.0	0.0		0.0	0.0	0.0	0.0	0.0	0.0
	9	0.0	0.0	0.0	0.0	0.0	0.0	0.0	0.0	0.0	0.0	0.0	0.0	0.0	0.0	0.0	0.0	0.0	0.0		0.0	0.0	0.0	0.0	0.0	0.0
日合計		4.0	4.0	7.0	7.0	7.0	6.5	8.0	3.5	6.5	7.5	3.0	4.0	3.0	4.0	4.0	10.0	5.0	7.0		7.0	7.0	8.0	12.0	8.0	3.0
13日	9-10																									
	11																									
	12																									
	13																									
	14																									
	15																									
	16																									
	17																									
	18																									
	19																									
	20																									
	21																									
	22																									
	23																									
	0																									
	1																									
	2																									
	3																									
	4																									
	5																									
	6																									
	7																									
	8																									
	9																									
日合計																										
※総雨量		246.0	310.0	302.0	237.0	237.0	261.0	296.5	290.0	335.5	243.5	368.5	216.0	169.0	211.0	227.0	259.0	252.0	288.0		279.0	295.0	244.0	263.0	267.0	504.0

*総雨量は一連降雨の最終日のみ合計

様式１－９

中部地方整備局　木曽川水系　対象洪水観測所時間雨量表

洪水　H12.9.11

日	時	岩村 国交省	大井 国交省	根の上 国交省	付知 国交省	木祖 国交省	船山 気象庁	久々野 気象庁	宮ノ前 気象庁	気象庁 高根 気象庁	高城山 気象庁	萩原 気象庁	宮地 気象庁	金山 気象庁	気象庁 付知 気象庁	三界山 気象庁	見行山 気象庁	気象庁 黒川 気象庁	伽藍 気象庁	美濃加茂 気象庁	可児川 気象庁	柄石峠 気象庁	気象庁 恵那 気象庁	中津川 気象庁	三森山 気象庁	気象庁 丸山 気象庁
12日	9-10	0.0	0.0	1.0	0.0		1.0		0.0			0.0	0.0	1.0	0.0				0.0	1.0		0.0	0.0	0.0	0.0	
	11	0.0	0.0	0.0	0.0		0.0		0.0			0.0	0.0	0.0	0.0				0.0	0.0		0.0	0.0	0.0	0.0	
	12	1.0	0.0	0.0	0.0		1.0		0.0			0.0	0.0	0.0	0.0				0.0	0.0		1.0	0.0	0.0	0.0	
	13	0.0	0.0	0.0	0.0		1.0		0.0			0.0	1.0	0.0	0.0				0.0	0.0		0.0	0.0	0.0	0.0	
	14	0.0	1.0	0.0	0.0		0.0		1.0			1.0	0.0	0.0	0.0				1.0	0.0		0.0	0.0	1.0	1.0	
	15	0.0	0.0	3.0	0.0		1.0		0.0			1.0	0.0	1.0	0.0				0.0	0.0		0.0	0.0	0.0	0.0	
	16	2.0	2.0	3.0	1.0		3.0		1.0			3.0	2.0	1.0	1.0				2.0	1.0		12.0	4.0	6.0	2.0	
	17	1.0	2.0	1.0	3.0		6.0		5.0			3.0	2.0	1.0	4.0				2.0	2.0		1.0	3.0	2.0	0.0	
	18	0.0	0.0	0.0	1.0		2.0		2.0			1.0	2.0	2.0	0.0				1.0	1.0		0.0	0.0	0.0	0.0	
	19	0.0	0.0	0.0	0.0		1.0		1.0			1.0	1.0	0.0	0.0				0.0	0.0		0.0	0.0	0.0	0.0	
	20	0.0	0.0	0.0	0.0		1.0		0.0			0.0	0.0	0.0	0.0				0.0	0.0		0.0	0.0	0.0	0.0	
	21	0.0	0.0	0.0	0.0		0.0		0.0			0.0	0.0	0.0	0.0				0.0	0.0		0.0	0.0	0.0	0.0	
	22	0.0	0.0	0.0	0.0		0.0		0.0			0.0	0.0	0.0	0.0				0.0	0.0		0.0	0.0	0.0	0.0	
	23	0.0	0.0	0.0	0.0		0.0		0.0			0.0	0.0	0.0	0.0				0.0	0.0		0.0	0.0	0.0	0.0	
	0	0.0	0.0	0.0	0.0		0.0		0.0			0.0	0.0	0.0	0.0				0.0	0.0		0.0	0.0	0.0	0.0	
	1	0.0	0.0	0.0	0.0		0.0		0.0			0.0	0.0	0.0	0.0				0.0	0.0		0.0	0.0	0.0	0.0	
	2	0.0	0.0	0.0	0.0		0.0		0.0			0.0	0.0	0.0	0.0				0.0	0.0		0.0	0.0	0.0	0.0	
	3	0.0	0.0	0.0	0.0		0.0		0.0			0.0	0.0	0.0	0.0				0.0	0.0		0.0	0.0	0.0	0.0	
	4	0.0	0.0	0.0	0.0		0.0		0.0			0.0	0.0	0.0	0.0				0.0	0.0		0.0	0.0	0.0	0.0	
	5	0.0	0.0	0.0	0.0		0.0		0.0			0.0	0.0	0.0	0.0				0.0	0.0		0.0	0.0	0.0	1.0	
	6	0.0	0.0	0.0	0.0		0.0		0.0			0.0	0.0	0.0	0.0				0.0	0.0		0.0	0.0	0.0	0.0	
	7	0.0	0.0	0.0	0.0		0.0		0.0			0.0	0.0	0.0	0.0				0.0	0.0		0.0	0.0	0.0	0.0	
	8	0.0	0.0	0.0	0.0		0.0		0.0			0.0	0.0	0.0	0.0				0.0	0.0		0.0	0.0	0.0	0.0	
	9	0.0	0.0	0.0	0.0		0.0		0.0			0.0	0.0	0.0	0.0				0.0	0.0		0.0	0.0	0.0	0.0	
日合計		4.0	5.0	8.0	5.0		17.0		10.0			10.0	8.0	6.0	5.0				6.0	5.0		14.0	7.0	9.0	4.0	
13日	9-10																									
	11																									
	12																									
	13																									
	14																									
	15																									
	16																									
	17																									
	18																									
	19																									
	20																									
	21																									
	22																									
	23																									
	0																									
	1																									
	2																									
	3																									
	4																									
	5																									
	6																									
	7																									
	8																									
	9																									
日合計																										
※総雨量		436.0	283.0	363.0	239.0		169.0		156.0			172.0	176.0	185.0	233.0				238.0	299.0		279.0	309.0	331.0	443.0	

*総雨量は一連降雨の最終日のみ合計

様式１－９

中部地方整備局　木曽川水系　対象洪水観測所時間雨量表

洪水　H12.9.11

日	時	八百津 気象庁	加子母 気象庁	久田見 気象庁	奥屋 気象庁	新田 気象庁	気象庁 濁河 気象庁	カオレ 気象庁	開田 気象庁	気象庁 桃山 気象庁	南木曽 気象庁	三岳 気象庁	木曽福島 気象庁	気象庁 赤沢 気象庁	恵那山 気象庁	気象庁 御岳山 気象庁	気象庁 須原 気象庁	摺古木山 気象庁	野麦峠 気象庁	牧尾ダム 水機構	ウグイ川 水機構	三笠 水機構	池の越 水機構	阿木川 ダム 水機構	狸沢 水機構	大根木 水機構
12日	9-10								0.0		3.0		0.0			0.0	1.0			0.0	0.0	0.0	0.0	0.0	0.0	0.0
	11								0.0		0.0		0.0			0.0	0.0			0.0	0.0	0.0	0.0	0.0	0.0	0.0
	12								0.0		0.0		0.0			0.0	0.0			0.0	0.0	0.0	1.0	0.0	0.0	0.0
	13								0.0		0.0		0.0			0.0	0.0			0.0	0.0	0.0	0.0	0.0	0.0	0.0
	14								0.0		0.0		1.0			1.0	0.0			1.0	0.0	1.0	0.0	1.0	0.0	0.0
	15								0.0		0.0		0.0			0.0	1.0			0.0	0.0	0.0	0.0	0.0	1.0	1.0
	16								1.0		4.0		0.0			2.0	1.0			0.0	1.0	2.0	0.0	2.0	1.0	1.0
	17								1.0		2.0		3.0			3.0	4.0			2.0	4.0	2.0	3.0	2.0	1.0	1.0
	18								1.0		0.0		0.0			2.0	0.0			1.0	0.0	1.0	1.0	0.0	0.0	0.0
	19								0.0		0.0		0.0			1.0	0.0			0.0	0.0	1.0	0.0	0.0	0.0	0.0
	20								0.0		0.0		0.0			0.0	0.0			0.0	0.0	0.0	0.0	0.0	0.0	0.0
	21								0.0		0.0		0.0			0.0	0.0			0.0	0.0	0.0	0.0	0.0	0.0	0.0
	22								0.0		0.0		0.0			1.0	0.0			0.0	0.0	0.0	0.0	0.0	0.0	0.0
	23								0.0		0.0		0.0			0.0	0.0			0.0	0.0	0.0	0.0	0.0	0.0	0.0
	0								0.0		0.0		0.0			0.0	0.0			0.0	0.0	0.0	0.0	0.0	0.0	0.0
	1								0.0		0.0		0.0			0.0	0.0			0.0	0.0	0.0	0.0	0.0	0.0	0.0
	2								0.0		0.0		0.0			0.0	0.0			0.0	0.0	0.0	0.0	0.0	0.0	0.0
	3								0.0		0.0		0.0			0.0	0.0			0.0	0.0	0.0	0.0	1.0	0.0	0.0
	4								0.0		0.0		0.0			0.0	0.0			0.0	0.0	0.0	0.0	0.0	0.0	0.0
	5								0.0		0.0		0.0			0.0	0.0			0.0	0.0	0.0	0.0	0.0	0.0	0.0
	6								0.0		0.0		0.0			0.0	0.0			0.0	0.0	0.0	0.0	0.0	0.0	0.0
	7								0.0		0.0		0.0			0.0	0.0			0.0	0.0	0.0	0.0	0.0	0.0	0.0
	8								0.0		0.0		0.0			0.0	0.0			0.0	0.0	0.0	0.0	0.0	0.0	0.0
	9								0.0		0.0		0.0			0.0	0.0			0.0	0.0	0.0	0.0	0.0	0.0	0.0
日合計									3.0		9.0		4.0			10.0	7.0			4.0	5.0	7.0	5.0	6.0	3.0	3.0
13日	9-10																									
	11																									
	12																									
	13																									
	14																									
	15																									
	16																									
	17																									
	18																									
	19																									
	20																									
	21																									
	22																									
	23																									
	0																									
	1																									
	2																									
	3																									
	4																									
	5																									
	6																									
	7																									
	8																									
	9																									
日合計																										
※総雨量									207.0		279.0		226.0			266.0	256.0			244.0	261.0	199.0	252.0	316.0	457.0	365.0

*総雨量は一連降雨の最終日のみ合計

様式１－９

中部地方整備局　木曽川水系　対象洪水観測所時間雨量表

洪水		H12.9.11																						
日	時	水機構 岩村 水機構	岩屋 水機構	水機構 西村 水機構	弓掛 水機構	数河 水機構	水機構 川上 水機構	日出雲 水機構	楢谷 水機構	ワサビ沢 水機構	池の沢 水機構	味噌川ダムサイト 水機構	味噌川 ダム地点 水機構	野麦 中電	高根第一 ダム 中電	高根第二 ダム 中電	一之宿 中電	秋神ダム 中電	朝日ダム 中電	久々野 ダム 中電	大洞 中電	東上田 ダム 中電	瀬戸第一 えん堤 中電	下原ダム 中電	大船渡 えん堤 中電	七宗 えん堤 中電
12日	9-10	0.0	0.0	0.0	0.0	0.0	0.0	0.0	0.0	0.0	0.0		0.0	0.0	1.0	0.0	0.0	0.0	0.0	欠	1.0	欠	0.0	欠	1.0	
	11	0.0	0.0	0.0	0.0	0.0	2.0	1.0	1.0	0.0	0.0		0.0	0.0	0.0	0.0	0.0	0.0	0.0	欠	0.0	欠	0.0	欠	0.0	
	12	0.0	0.0	0.0	1.0	1.0	1.0	1.0	1.0	1.0	0.0		0.0	0.0	0.0	1.0	1.0	0.0	1.0	欠	0.0	欠	0.0	欠	0.0	
	13	0.0	1.0	0.0	0.0	0.0	1.0	0.0	0.0	0.0	0.0		0.0	1.0	0.0	0.0	0.0	1.0	0.0	欠	0.0	欠	0.0	欠	0.0	
	14	0.0	1.0	2.0	1.0	1.0	1.0	1.0	2.0	0.0	0.0		0.0	0.0	0.0	0.0	0.0	0.0	0.0	欠	0.0	欠	1.0	欠	0.0	
	15	1.0	1.0	1.0	1.0	2.0	2.0	1.0	4.0	0.0	0.0		0.0	0.0	1.0	0.0	0.0	0.0	1.0	欠	1.0	欠	1.0	欠	1.0	
	16	2.0	1.0	2.0	3.0	3.0	3.0	10.0	6.0	0.0	0.0		1.0	1.0	0.0	1.0	0.0	2.0	2.0	欠	1.0	欠	2.0	欠	1.0	
	17	0.0	1.0	2.0	2.0	1.0	4.0	2.0	5.0	1.0	1.0		0.0	2.0	4.0	4.0	3.0	4.0	4.0	欠	3.0	欠	1.0	欠	1.0	
	18	0.0	2.0	1.0	1.0	0.0	2.0	1.0	2.0	2.0	1.0		1.0	1.0	1.0	1.0	0.0	1.0	1.0	欠	1.0	欠	2.0	欠	2.0	
	19	0.0	0.0	1.0	1.0	1.0	1.0	1.0	1.0	0.0	0.0		0.0	4.0	3.0	2.0	2.0	1.0	2.0	欠	1.0	欠	1.0	欠	0.0	
	20	0.0	0.0	0.0	0.0	0.0	0.0	0.0	0.0	0.0	0.0		0.0	0.0	0.0	0.0	0.0	0.0	0.0	欠	0.0	欠	0.0	欠	0.0	
	21	0.0	0.0	0.0	0.0	0.0	0.0	0.0	0.0	0.0	0.0		0.0	0.0	0.0	0.0	0.0	0.0	0.0	欠	0.0	欠	0.0	欠	0.0	
	22	0.0	0.0	0.0	0.0	0.0	0.0	0.0	0.0	0.0	0.0		0.0	0.0	0.0	0.0	0.0	0.0	0.0	欠	0.0	欠	0.0	欠	0.0	
	23	0.0	0.0	0.0	0.0	0.0	1.0	0.0	1.0	0.0	0.0		0.0	0.0	0.0	0.0	0.0	0.0	0.0	欠	0.0	欠	0.0	欠	0.0	
	0	0.0	0.0	0.0	0.0	0.0	0.0	0.0	0.0	0.0	0.0		0.0	0.0	0.0	0.0	0.0	0.0	0.0	欠	0.0	欠	0.0	欠	0.0	
	1	0.0	0.0	0.0	0.0	0.0	0.0	0.0	0.0	0.0	0.0		0.0	0.0	0.0	0.0	0.0	0.0	0.0	欠	0.0	欠	0.0	欠	0.0	
	2	0.0	0.0	0.0	0.0	0.0	0.0	0.0	0.0	0.0	0.0		0.0	0.0	0.0	0.0	0.0	0.0	0.0	欠	0.0	欠	0.0	欠	0.0	
	3	0.0	0.0	0.0	0.0	0.0	0.0	0.0	0.0	0.0	0.0		0.0	0.0	0.0	0.0	0.0	0.0	0.0	欠	0.0	欠	0.0	欠	0.0	
	4	0.0	0.0	0.0	0.0	0.0	0.0	0.0	0.0	0.0	0.0		0.0	0.0	0.0	0.0	0.0	0.0	0.0	欠	0.0	欠	0.0	欠	0.0	
	5	0.0	0.0	0.0	0.0	0.0	0.0	0.0	0.0	0.0	0.0		0.0	0.0	0.0	0.0	0.0	0.0	0.0	欠	0.0	欠	0.0	欠	0.0	
	6	0.0	0.0	0.0	0.0	0.0	0.0	0.0	1.0	0.0	0.0		0.0	0.0	0.0	0.0	0.0	0.0	0.0	欠	0.0	欠	0.0	欠	0.0	
	7	0.0	0.0	0.0	0.0	0.0	0.0	0.0	0.0	0.0	0.0		0.0	0.0	0.0	0.0	0.0	0.0	0.0	欠	0.0	欠	0.0	欠	0.0	
	8	0.0	0.0	0.0	0.0	0.0	0.0	0.0	0.0	0.0	0.0		0.0	0.0	0.0	0.0	0.0	0.0	0.0	欠	0.0	欠	0.0	欠	0.0	
	9	0.0	0.0	0.0	0.0	0.0	0.0	0.0	0.0	0.0	0.0		0.0	0.0	0.0	0.0	0.0	0.0	0.0	欠	0.0	欠	0.0	欠	0.0	
日合計		3.0	7.0	9.0	10.0	9.0	18.0	18.0	24.0	4.0	2.0		2.0	9.0	10.0	9.0	6.0	9.0	11.0	欠	8.0	欠	8.0	欠	6.0	
13日	9-10																									
	11																									
	12																									
	13																									
	14																									
	15																									
	16																									
	17																									
	18																									
	19																									
	20																									
	21																									
	22																									
	23																									
	0																									
	1																									
	2																									
	3																									
	4																									
	5																									
	6																									
	7																									
	8																									
	9																									
日合計																										
※総雨量		373.0	182.0	185.0	177.0	129.0	175.0	199.0	222.0	198.0	190.0		180.0	161.0	168.0	127.0	150.0	141.0	147.0		188.0		189.0		180.0	

*総雨量は一連降雨の最終日のみ合計

様式１－９

中部地方整備局　木曽川水系　対象洪水観測所時間雨量表

洪水		H12.9.11																							
日	時	馬瀬川第二ダム 中電	西村ダム 中電	黒石 中電	名倉えん堤 中電	上麻生えん堤 中電	川辺ダム 中電	関電三浦 関電	本谷 関電	水無沢 関電	関電白川 関電	王滝川 関電	関電西野川 関電	常盤 関電	関電三岳 関電	上小川 関電	下之原 関電	木曽 関電	木曽川 関電	伊奈川 関電	今朝沢 関電	東川 関電	読書 関電	関電阿寺 関電	関電山口 関電	関電落合 関電
12日	9-10	欠	欠	欠	0.0	0.0	0.0	1.0	0.0	1.0	0.0	0.0	0.0	0.0	0.0	0.0	0.0	1.0	0.0	1.0	0.0	0.0	4.0	2.0	2.0	0.0
	11	欠	欠	欠	0.0	0.0	0.0	0.0	0.0	0.0	0.0	0.0	0.0	0.0	0.0	0.0	0.0	0.0	0.0	0.0	0.0	0.0	1.0	0.0	0.0	0.0
	12	欠	欠	欠	0.0	0.0	0.0	0.0	0.0	0.0	0.0	0.0	0.0	0.0	0.0	1.0	0.0	0.0	0.0	0.0	0.0	0.0	0.0	0.0	0.0	0.0
	13	欠	欠	欠	0.0	1.0	0.0	0.0	0.0	0.0	0.0	0.0	0.0	0.0	0.0	0.0	1.0	0.0	0.0	0.0	1.0	0.0	0.0	1.0	0.0	1.0
	14	欠	欠	欠	1.0	0.0	0.0	0.0	0.0	0.0	0.0	0.0	0.0	1.0	1.0	0.0	0.0	0.0	0.0	1.0	0.0	1.0	0.0	0.0	1.0	0.0
	15	欠	欠	欠	0.0	0.0	1.0	0.0	0.0	0.0	1.0	1.0	0.0	0.0	0.0	0.0	0.0	0.0	0.0	0.0	0.0	0.0	0.0	0.0	0.0	0.0
	16	欠	欠	欠	1.0	1.0	1.0	1.0	1.0	2.0	1.0	0.0	0.0	0.0	1.0	0.0	2.0	0.0	1.0	1.0	2.0	0.0	2.0	1.0	7.0	7.0
	17	欠	欠	欠	1.0	2.0	2.0	2.0	1.0	2.0	4.0	3.0	1.0	2.0	1.0	0.0	1.0	3.0	2.0	2.0	1.0	3.0	4.0	2.0	2.0	2.0
	18	欠	欠	欠	2.0	2.0	1.0	6.0	5.0	5.0	2.0	1.0	1.0	0.0	1.0	1.0	2.0	0.0	1.0	0.0	0.0	0.0	0.0	0.0	0.0	0.0
	19	欠	欠	欠	0.0	0.0	0.0	1.0	1.0	1.0	1.0	0.0	0.0	0.0	1.0	0.0	1.0	0.0	0.0	0.0	0.0	0.0	0.0	0.0	0.0	0.0
	20	欠	欠	欠	0.0	0.0	0.0	0.0	0.0	0.0	0.0	0.0	0.0	0.0	0.0	0.0	0.0	0.0	0.0	0.0	0.0	0.0	0.0	0.0	0.0	0.0
	21	欠	欠	欠	0.0	0.0	0.0	0.0	0.0	0.0	0.0	0.0	0.0	0.0	0.0	0.0	0.0	0.0	0.0	0.0	0.0	0.0	0.0	0.0	0.0	0.0
	22	欠	欠	欠	0.0	0.0	0.0	0.0	0.0	0.0	0.0	0.0	0.0	0.0	0.0	0.0	0.0	0.0	0.0	0.0	0.0	0.0	0.0	0.0	0.0	0.0
	23	欠	欠	欠	0.0	0.0	0.0	0.0	0.0	0.0	0.0	0.0	0.0	0.0	0.0	0.0	0.0	0.0	0.0	0.0	0.0	0.0	0.0	0.0	0.0	0.0
	0	欠	欠	欠	0.0	0.0	0.0	0.0	0.0	0.0	0.0	0.0	0.0	0.0	0.0	0.0	0.0	0.0	0.0	0.0	0.0	0.0	0.0	0.0	0.0	0.0
	1	欠	欠	欠	0.0	0.0	0.0	0.0	0.0	0.0	0.0	0.0	0.0	0.0	0.0	0.0	0.0	0.0	0.0	0.0	0.0	0.0	0.0	0.0	0.0	0.0
	2	欠	欠	欠	0.0	0.0	0.0	0.0	0.0	0.0	0.0	0.0	0.0	0.0	0.0	0.0	0.0	0.0	0.0	0.0	0.0	0.0	0.0	0.0	0.0	0.0
	3	欠	欠	欠	0.0	0.0	0.0	0.0	0.0	0.0	0.0	0.0	0.0	0.0	0.0	0.0	0.0	0.0	0.0	0.0	0.0	0.0	0.0	0.0	0.0	0.0
	4	欠	欠	欠	0.0	0.0	0.0	0.0	0.0	0.0	0.0	0.0	0.0	0.0	0.0	0.0	0.0	0.0	0.0	0.0	0.0	0.0	0.0	0.0	0.0	0.0
	5	欠	欠	欠	0.0	0.0	0.0	0.0	0.0	0.0	0.0	0.0	0.0	0.0	0.0	0.0	0.0	0.0	0.0	0.0	0.0	0.0	0.0	0.0	0.0	0.0
	6	欠	欠	欠	0.0	0.0	0.0	0.0	0.0	0.0	0.0	0.0	0.0	0.0	0.0	0.0	0.0	0.0	0.0	0.0	0.0	0.0	0.0	0.0	0.0	0.0
	7	欠	欠	欠	0.0	0.0	0.0	0.0	0.0	0.0	0.0	0.0	0.0	0.0	0.0	0.0	0.0	0.0	0.0	0.0	0.0	0.0	0.0	0.0	0.0	0.0
	8	欠	欠	欠	0.0	0.0	0.0	0.0	0.0	0.0	0.0	0.0	0.0	0.0	0.0	0.0	0.0	0.0	0.0	0.0	0.0	0.0	0.0	0.0	0.0	0.0
	9	欠	欠	欠	0.0	0.0	0.0	0.0	0.0	0.0	0.0	0.0	0.0	0.0	0.0	0.0	0.0	0.0	0.0	0.0	0.0	0.0	0.0	0.0	0.0	0.0
日合計		欠	欠	欠	5.0	6.0	5.0	11.0	8.0	11.0	9.0	5.0	2.0	3.0	5.0	2.0	7.0	4.0	4.0	5.0	4.0	4.0	11.0	6.0	12.0	10.0
13日	9-10																									
	11																									
	12																									
	13																									
	14																									
	15																									
	16																									
	17																									
	18																									
	19																									
	20																									
	21																									
	22																									
	23																									
	0																									
	1																									
	2																									
	3																									
	4																									
	5																									
	6																									
	7																									
	8																									
	9																									
日合計																										
※総雨量					191.0	233.0	260.0	261.0	226.0	229.0	292.0	262.0	195.0	228.0	233.0	141.0	205.0	223.0	222.0	242.0	263.0	235.0	278.0	273.0	275.0	296.0

*総雨量は一連降雨の最終日のみ合計

様式１－９

中部地方整備局　木曽川水系　対象洪水観測所時間雨量表

洪水		H12.9.11																										
日	時	関電大井 関電	関電笠置 関電	関電丸山 関電	関電兼山 関電	関電今渡 関電	関電桃山 関電																					
12日	9-10	0.0	0.0	0.0	1.0	0.0	1.0																					
	11	0.0	0.0	0.0	0.0	0.0	0.0																					
	12	0.0	0.0	0.0	0.0	0.0	0.0																					
	13	1.0	0.0	0.0	0.0	0.0	0.0																					
	14	0.0	0.0	0.0	0.0	0.0	1.0																					
	15	0.0	1.0	0.0	0.0	1.0	0.0																					
	16	2.0	3.0	2.0	3.0	1.0	0.0																					
	17	2.0	3.0	2.0	3.0	3.0	5.0																					
	18	0.0	0.0	0.0	0.0	0.0	0.0																					
	19	0.0	0.0	1.0	0.0	0.0	0.0																					
	20	0.0	0.0	0.0	0.0	0.0	0.0																					
	21	0.0	0.0	0.0	0.0	0.0	0.0																					
	22	0.0	0.0	0.0	0.0	0.0	0.0																					
	23	0.0	0.0	0.0	0.0	0.0	0.0																					
	0	0.0	0.0	0.0	0.0	0.0	0.0																					
	1	0.0	0.0	0.0	0.0	0.0	0.0																					
	2	0.0	0.0	0.0	0.0	0.0	0.0																					
	3	0.0	0.0	0.0	0.0	0.0	0.0																					
	4	0.0	0.0	0.0	0.0	0.0	0.0																					
	5	0.0	0.0	0.0	0.0	0.0	0.0																					
	6	0.0	0.0	0.0	0.0	0.0	0.0																					
	7	0.0	0.0	0.0	0.0	0.0	0.0																					
	8	0.0	0.0	0.0	0.0	0.0	0.0																					
	9	0.0	0.0	0.0	0.0	0.0	0.0																					
日合計		5.0	7.0	5.0	7.0	5.0	7.0																					
13日	9-10																											
	11																											
	12																											
	13																											
	14																											
	15																											
	16																											
	17																											
	18																											
	19																											
	20																											
	21																											
	22																											
	23																											
	0																											
	1																											
	2																											
	3																											
	4																											
	5																											
	6																											
	7																											
	8																											
	9																											
日合計																												
※総雨量		288.0	276.0	271.0	293.0	316.0	240.0																					

*総雨量は一連降雨の最終日のみ合計

様式１－９

中部地方整備局　木曽川水系　対象洪水観測所時間雨量表

洪水		H16.10.20																						
日	時	高根 国交省	胡桃島 国交省	大西 国交省	湯屋 国交省	下呂 国交省	大原 国交省	小川 国交省	和良 国交省	神土 国交省	黒川 国交省	三川 国交省	今渡 国交省	上麻生 国交省	神淵 国交省	小坊 国交省	カジヤ 国交省	濁河 国交省	上呂 国交省	小和知 国交省	成山 国交省	御嵩 国交省	御岳山 国交省	赤沢 国交省	阿寺 国交省	川上 国交省
18日	9-10	0.0	0.0		0.0	0.0	0.0	0.0	0.0	0.0	0.0	0.0	0.0		0.0	0.0	0.0	0.0	0.0	0.0	0.0	0.0	0.0	0.0	0.0
	11	0.0	0.0		0.0	0.0	0.0	0.0	0.0	0.0	0.0	0.0	0.0		0.0	0.0	0.0	0.0	0.0	0.0	0.0	0.0	0.0	0.0	0.0
	12	0.0	0.0		0.0	0.0	0.0	0.0	0.0	0.0	0.0	0.0	0.0		0.0	0.0	0.0	0.0	0.0	0.0	0.0	0.0	0.0	0.0	0.0
	13	0.0	0.0		0.0	0.0	0.0	0.0	0.0	0.0	0.0	0.0	0.0		0.0	0.0	0.0	0.0	0.0	0.0	0.0	0.0	0.0	0.0	0.0
	14	0.0	0.0		0.0	0.0	0.0	0.0	0.0	0.0	0.0	0.0	0.0		0.0	0.0	0.0	0.0	0.0	0.0	0.0	0.0	0.0	0.0	0.0
	15	0.0	0.0		0.0	0.0	0.0	0.0	0.0	0.0	0.0	0.0	0.0		0.0	0.0	0.0	0.0	0.0	0.0	0.0	0.0	0.0	0.0	0.0
	16	0.0	0.0		0.0	0.0	0.0	0.0	0.0	0.0	0.0	0.0	0.0		0.0	0.0	0.0	0.0	0.0	0.0	0.0	0.0	0.0	0.0	0.0
	17	0.0	0.0		0.0	0.0	0.0	0.0	0.0	0.0	0.0	0.0	0.0		0.0	0.0	0.0	0.0	0.0	0.0	0.0	0.0	0.0	0.0	0.0
	18	0.0	0.0		0.0	0.0	0.0	0.0	0.0	0.0	0.0	0.0	0.0		0.0	0.0	0.0	0.0	0.0	0.0	0.0	0.0	0.0	0.0	0.0
	19	0.0	0.0		0.0	0.0	0.0	0.0	0.0	0.0	0.0	0.0	0.0		0.0	0.0	0.0	0.0	0.0	0.0	0.0	0.0	0.0	0.0	0.0
	20	0.0	0.0		0.0	0.0	0.0	0.0	0.0	0.0	0.0	0.0	0.0		0.0	0.0	0.0	0.0	0.0	0.0	0.0	0.0	0.0	0.0	0.0
	21	0.0	0.0		0.0	0.0	0.0	0.0	0.0	0.0	0.0	0.0	0.0		0.0	0.0	0.0	0.0	0.0	0.0	0.0	0.0	0.0	0.0	0.0
	22	0.0	0.0		0.0	0.0	0.0	0.0	0.0	0.0	0.0	0.0	0.0		0.0	0.0	0.0	0.0	0.0	0.0	0.0	0.0	0.0	0.0	0.0
	23	0.0	0.0		0.0	0.0	0.0	0.0	0.0	0.0	0.0	0.0	0.0		0.0	0.0	0.0	0.0	0.0	0.0	0.0	0.0	0.0	0.0	0.0
	0	0.0	0.0		0.0	0.0	0.0	0.0	0.0	0.0	0.0	0.0	0.0		0.0	0.0	0.0	0.0	0.0	0.0	0.0	0.0	0.0	0.0	0.0
	1	0.0	0.0		0.0	0.0	0.0	0.0	0.0	0.0	0.0	0.0	0.0		0.0	0.0	0.0	0.0	0.0	0.0	0.0	0.0	0.0	0.0	0.0
	2	0.0	0.0		0.0	0.0	0.0	0.0	0.0	0.0	0.0	0.0	0.0		0.0	0.0	0.0	0.0	0.0	0.0	0.0	0.0	0.0	0.0	0.0
	3	0.0	0.0		0.0	0.0	0.0	0.0	0.0	0.0	0.0	0.0	0.0		0.0	0.0	0.0	0.0	0.0	0.0	0.0	0.0	0.0	0.0	0.0
	4	0.0	0.0		0.0	0.0	0.0	0.0	0.0	0.0	0.0	0.0	0.0		0.0	0.0	0.0	0.0	0.0	0.0	0.0	0.0	0.0	0.0	0.0
	5	0.0	0.0		0.0	0.0	0.0	0.0	0.0	0.0	0.0	0.0	0.0		0.0	0.0	0.0	0.0	0.0	0.0	0.0	0.0	0.0	0.0	0.0
	6	0.0	0.0		0.0	0.0	0.0	0.0	0.0	0.0	0.0	0.0	1.0		0.0	0.0	0.0	0.0	0.0	0.0	0.0	1.0	0.0	0.0	0.0
	7	0.0	0.0		0.0	0.0	0.0	0.0	1.0	0.0	1.0	1.0	1.0		0.0	0.0	0.0	0.0	0.0	0.0	0.0	1.0	1.0	0.0	1.0	0.0
	8	0.0	0.0		2.0	2.0	1.0	2.0	2.0	2.0	2.0	1.0	1.0		2.0	0.0	1.0	2.0	1.0	2.0	2.0	0.0	2.0	2.0	3.0	2.0
	9	1.0	2.0		2.0	2.0	2.0	2.0	2.0	2.0	2.0	2.0	1.0		1.0	2.0	1.0	2.0	2.0	3.0	2.0	2.0	2.0	3.0	3.0	2.0
日合計		1.0	2.0		4.0	4.0	3.0	4.0	5.0	4.0	5.0	4.0	4.0		3.0	2.0	2.0	4.0	3.0	5.0	4.0	4.0	5.0	5.0	7.0	4.0
19日	9-10	1.0	2.0		3.0	2.0	2.0	3.0	1.0	2.0	2.0	1.0	1.0		2.0	1.0	3.0	2.0	3.0	2.0	3.0	0.0	4.0	3.0	3.0	1.0
	11	2.0	3.0		3.0	2.0	3.0	2.0	2.0	1.0	0.0	1.0	2.0		1.0	2.0	3.0	3.0	4.0	1.0	0.0	2.0	3.0	1.0	1.0	1.0
	12	2.0	2.0		1.0	1.0	2.0	2.0	1.0	0.0	1.0	1.0	1.0		1.0	1.0	2.0	2.0	1.0	1.0	1.0	2.0	1.0	1.0	0.0	1.0
	13	2.0	1.0		2.0	1.0	1.0	1.0	1.0	2.0	2.0	3.0	3.0		2.0	2.0	1.0	1.0	1.0	1.0	1.0	2.0	1.0	1.0	1.0	1.0
	14	0.0	1.0		1.0	2.0	2.0	2.0	3.0	2.0	1.0	1.0	1.0		2.0	0.0	1.0	1.0	2.0	2.0	3.0	2.0	1.0	1.0	2.0	2.0
	15	1.0	1.0		1.0	1.0	1.0	1.0	2.0	1.0	2.0	2.0	2.0		2.0	2.0	1.0	1.0	1.0	1.0	1.0	2.0	1.0	2.0	2.0	2.0
	16	1.0	2.0		2.0	1.0	1.0	2.0	2.0	3.0	3.0	3.0	2.0		3.0	1.0	2.0	2.0	2.0	2.0	2.0	3.0	0.0	3.0	2.0	2.0
	17	1.0	1.0		1.0	2.0	1.0	1.0	1.0	1.0	2.0	2.0	2.0		1.0	1.0	1.0	2.0	1.0	1.0	1.0	3.0	2.0	2.0	2.0	2.0
	18	1.0	1.0		1.0	2.0	2.0	2.0	3.0	3.0	3.0	3.0	3.0		3.0	0.0	1.0	1.0	2.0	3.0	3.0	4.0	1.0	2.0	2.0	2.0
	19	1.0	2.0		4.0	2.0	1.0	2.0	2.0	3.0	3.0	3.0	4.0		3.0	3.0	2.0	2.0	2.0	2.0	3.0	3.0	2.0	3.0	3.0	3.0
	20	2.0	2.0		2.0	1.0	2.0	2.0	3.0	3.0	3.0	3.0	4.0		3.0	3.0	2.0	2.0	3.0	2.0	2.0	5.0	2.0	3.0	1.0	2.0
	21	2.0	3.0		2.0	2.0	4.0	3.0	3.0	1.0	1.0	2.0	2.0		2.0	5.0	4.0	2.0	3.0	1.0	2.0	2.0	2.0	2.0	1.0	1.0
	22	1.0	0.0		1.0	0.0	2.0	1.0	0.0	0.0	0.0	0.0	0.0		0.0	3.0	2.0	0.0	1.0	1.0	0.0	0.0	1.0	2.0	1.0	0.0
	23	0.0	0.0		0.0	0.0	1.0	0.0	0.0	1.0	0.0	1.0	1.0		0.0	0.0	0.0	0.0	0.0	0.0	0.0	1.0	2.0	1.0	1.0	0.0
	0	1.0	1.0		1.0	1.0	2.0	1.0	2.0	2.0	2.0	3.0	2.0		2.0	3.0	2.0	1.0	1.0	2.0	3.0	2.0	5.0	4.0	4.0	2.0
	1	2.0	3.0		4.0	2.0	3.0	2.0	3.0	1.0	0.0	0.0	0.0		1.0	3.0	4.0	5.0	4.0	1.0	0.0	0.0	4.0	6.0	3.0	1.0
	2	0.0	1.0		2.0	0.0	2.0	2.0	1.0	0.0	1.0	0.0	0.0		1.0	1.0	1.0	0.0	0.0	1.0	1.0	0.0	1.0	0.0	1.0	0.0
	3	1.0	0.0		1.0	1.0	1.0	1.0	2.0	0.0	0.0	1.0	1.0		0.0	1.0	1.0	0.0	1.0	0.0	0.0	1.0	3.0	1.0	0.0	0.0
	4	0.0	1.0		1.0	1.0	1.0	0.0	1.0	0.0	0.0	0.0	0.0		1.0	1.0	1.0	0.0	1.0	0.0	0.0	0.0	1.0	3.0	3.0	1.0
	5	1.0	1.0		2.0	2.0	1.0	3.0	3.0	2.0	3.0	2.0	1.0		1.0	1.0	1.0	4.0	2.0	3.0	3.0	2.0	5.0	6.0	6.0	4.0
	6	1.0	1.0		2.0	1.0	0.0	0.0	0.0	1.0	0.0	0.0	0.0		0.0	1.0	0.0	2.0	0.0	0.0	1.0	0.0	1.0	2.0	1.0	0.0
	7	1.0	1.0		1.0	0.0	2.0	1.0	1.0	1.0	0.0	1.0	1.0		1.0	2.0	1.0	0.0	2.0	1.0	0.0	1.0	2.0	2.0	3.0	2.0
	8	0.0	0.0		0.0	1.0	2.0	1.0	0.0	0.0	0.0	0.0	0.0		0.0	1.0	1.0	1.0	1.0	0.0	1.0	0.0	0.0	2.0	0.0	0.0
	9	1.0	1.0		1.0	1.0	0.0	0.0	1.0	1.0	1.0	2.0	5.0		4.0	0.0	0.0	2.0	0.0	1.0	2.0	6.0	1.0	4.0	2.0	2.0
日合計		25.0	31.0		39.0	29.0	39.0	35.0	38.0	31.0	30.0	35.0	38.0		36.0	38.0	37.0	36.0	38.0	29.0	33.0	43.0	46.0	57.0	45.0	32.0

様式１－９

中部地方整備局　木曽川水系　対象洪水観測所時間雨量表

洪水		H16.10.20																						
日	時	福岡 国交省	霧ヶ原 国交省	蘭 国交省	滑川 国交省	滑川第２ 国交省	浦川 国交省	下山沢 国交省	長者畑 国交省	落合 国交省	馬籠 国交省	正ヶ根 国交省	岡の平 国交省	藪原 国交省	西野川 国交省	福島 国交省	三浦 国交省	王滝 国交省	三留野 国交省	福岡 （自） 国交省	笠置 国交省	丸山 国交省	桃山 国交省	須原 国交省	渡合 国交省	恵那 国交省
18日	9-10	0.0	0.0	0.0	0.0	0.0	0.0	0.0	0.0	0.0	0.0	0.0	0.0		0.0	0.0	0.0	0.0	0.0		0.0	0.0	0.0	0.0	0.0	0.0
	11	0.0	0.0	0.0	0.0	0.0	0.0	0.0	0.0	0.0	0.0	0.0	0.0		0.0	0.0	0.0	0.0	0.0		0.0	0.0	0.0	0.0	0.0	0.0
	12	0.0	0.0	0.0	0.0	0.0	0.0	0.0	0.0	0.0	0.0	0.0	0.0		0.0	0.0	0.0	0.0	0.0		0.0	0.0	0.0	0.0	0.0	0.0
	13	0.0	0.0	0.0	0.0	0.0	0.0	0.0	0.0	0.0	0.0	0.0	0.0		0.0	0.0	0.0	0.0	0.0		0.0	0.0	0.0	0.0	0.0	0.0
	14	0.0	0.0	0.0	0.0	0.0	0.0	0.0	0.0	0.0	0.0	0.0	0.0		0.0	0.0	0.0	0.0	0.0		0.0	0.0	0.0	0.0	0.0	0.0
	15	0.0	0.0	0.0	0.0	0.0	0.0	0.0	0.0	0.0	0.0	0.0	0.0		0.0	0.0	0.0	0.0	0.0		0.0	0.0	0.0	0.0	0.0	0.0
	16	0.0	0.0	0.0	0.0	0.0	0.0	0.0	0.0	0.0	0.0	0.0	0.0		0.0	0.0	0.0	0.0	0.0		0.0	0.0	0.0	0.0	0.0	0.0
	17	0.0	0.0	0.0	0.0	0.0	0.0	0.0	0.0	0.0	0.0	0.0	0.0		0.0	0.0	0.0	0.0	0.0		0.0	0.0	0.0	0.0	0.0	0.0
	18	0.0	0.0	0.0	0.0	0.0	0.0	0.0	0.0	0.0	0.0	0.0	0.0		0.0	0.0	0.0	0.0	0.0		0.0	0.0	0.0	0.0	0.0	0.0
	19	0.0	0.0	0.0	0.0	0.0	0.0	0.0	0.0	0.0	0.0	0.0	0.0		0.0	0.0	0.0	0.0	0.0		0.0	0.0	0.0	0.0	0.0	0.0
	20	0.0	0.0	0.0	0.0	0.0	0.0	0.0	0.0	0.0	0.0	0.0	0.0		0.0	0.0	0.0	0.0	0.0		0.0	0.0	0.0	0.0	0.0	0.0
	21	0.0	0.0	0.0	0.0	0.0	0.0	0.0	0.0	0.0	0.0	0.0	0.0		0.0	0.0	0.0	0.0	0.0		0.0	0.0	0.0	0.0	0.0	0.0
	22	0.0	0.0	0.0	0.0	0.0	0.0	0.0	0.0	0.0	0.0	0.0	0.0		0.0	0.0	0.0	0.0	0.0		0.0	0.0	0.0	0.0	0.0	0.0
	23	0.0	0.0	0.0	0.0	0.0	0.0	0.0	0.0	0.0	0.0	0.0	0.0		0.0	0.0	0.0	0.0	0.0		0.0	0.0	0.0	0.0	0.0	0.0
	0	0.0	0.0	0.0	0.0	0.0	0.0	0.0	0.0	0.0	0.0	0.0	0.0		0.0	0.0	0.0	0.0	0.0		0.0	0.0	0.0	0.0	0.0	0.0
	1	0.0	0.0	0.0	0.0	0.0	0.0	0.0	0.0	0.0	0.0	0.0	0.0		0.0	0.0	0.0	0.0	0.0		0.0	0.0	0.0	0.0	0.0	0.0
	2	0.0	0.0	0.0	0.0	0.0	0.0	0.0	0.0	0.0	0.0	0.0	0.0		0.0	0.0	0.0	0.0	0.0		0.0	0.0	0.0	0.0	0.0	0.0
	3	0.0	0.0	0.0	0.0	0.0	0.0	0.0	0.0	0.0	0.0	0.0	0.0		0.0	0.0	0.0	0.0	0.0		0.0	0.0	0.0	0.0	0.0	0.0
	4	0.0	0.0	0.0	0.0	0.0	0.0	0.0	0.0	0.0	0.0	0.0	0.0		0.0	0.0	0.0	0.0	0.0		0.0	0.0	0.0	0.0	0.0	0.0
	5	0.0	0.0	0.0	0.0	0.0	0.0	0.0	0.0	0.0	0.0	0.0	0.0		0.0	0.0	0.0	0.0	0.0		0.0	0.0	0.0	0.0	0.0	0.0
	6	0.0	0.0	0.0	0.0	0.0	0.0	0.0	0.0	0.0	0.0	0.0	0.0		0.0	0.0	0.0	0.0	0.0		0.0	0.0	0.0	0.0	0.0	0.0
	7	0.0	0.0	0.0	0.0	0.0	0.0	0.5	0.5	0.0	0.0	0.0	0.0		0.0	0.0	0.0	0.0	0.0		0.0	1.0	0.0	0.0	0.0	1.0
	8	1.0	1.0	2.0	2.0	2.0	1.0	2.0	1.5	0.5	1.0	0.5	0.0		0.0	1.0	3.0	3.0	2.0		2.0	1.0	2.0	2.0	3.0	1.0
	9	2.0	1.0	1.0	3.0	3.0	2.5	2.5	1.5	0.5	2.0	1.0	1.0		2.0	2.0	2.0	2.0	2.0		0.0	2.0	2.0	3.0	3.0	1.0
日合計		3.0	2.0	3.0	5.0	5.0	3.5	5.0	3.5	1.0	3.0	1.5	1.0		2.0	3.0	5.0	5.0	4.0		2.0	4.0	4.0	5.0	6.0	3.0
19日	9-10	1.0	1.0	1.0	3.0	3.0	2.5	1.5	1.0	0.5	0.0	0.5	3.0		3.0	2.0	3.0	3.0	1.0		0.0	0.0	3.0	2.0	2.0	0.0
	11	1.0	0.0	1.0	1.0	1.0	1.0	1.0	1.0	0.0	1.0	1.5	2.0		2.0	2.0	2.0	1.0	0.0		2.0	2.0	1.0	1.0	1.0	1.0
	12	0.0	1.0	2.0	1.0	0.5	0.5	1.0	1.5	1.0	1.0	1.5	1.0		0.0	0.0	1.0	1.0	1.0		1.0	1.0	0.0	0.0	1.0	2.0
	13	2.0	2.0	1.0	1.0	1.0	1.0	2.0	2.0	1.0	2.0	2.0	1.0		1.0	1.0	1.0	1.0	2.0		1.0	3.0	1.0	1.0	0.0	2.0
	14	1.0	2.0	2.0	1.0	1.5	1.5	2.0	1.5	0.5	2.0	2.0	1.0		2.0	1.0	2.0	2.0	2.0		3.0	2.0	1.0	2.0	2.0	2.0
	15	2.0	2.0	2.0	1.0	1.5	2.0	1.5	2.5	1.5	2.0	2.5	0.0		0.0	1.0	1.0	1.0	2.0		2.0	2.0	2.0	1.0	1.0	2.0
	16	2.0	3.0	3.0	2.0	1.5	2.0	2.5	2.5	1.5	3.0	3.0	1.0		2.0	1.0	2.0	1.0	2.0		2.0	2.0	1.0	2.0	2.0	3.0
	17	2.0	3.0	2.0	2.0	2.0	1.5	2.0	2.0	1.0	3.0	3.0	1.0		1.0	1.0	2.0	2.0	2.0		3.0	3.0	2.0	2.0	1.0	2.0
	18	3.0	2.0	2.0	2.0	1.0	2.0	2.0	2.0	1.5	2.0	2.5	1.0		1.0	2.0	2.0	1.0	2.0		3.0	4.0	1.0	2.0	2.0	2.0
	19	3.0	3.0	2.0	3.0	2.5	2.0	2.5	2.5	2.0	3.0	4.0	2.0		2.0	2.0	2.0	2.0	3.0		3.0	3.0	3.0	3.0	1.0	2.0
	20	2.0	1.0	1.0	2.0	1.0	2.0	1.5	1.0	0.5	2.0	0.5	2.0		3.0	2.0	2.0	3.0	2.0		4.0	4.0	2.0	2.0	2.0	1.0
	21	1.0	0.0	1.0	2.0	2.0	1.5	1.0	0.5	0.0	0.0	0.0	1.0		2.0	1.0	2.0	2.0	2.0		1.0	2.0	1.0	2.0	2.0	0.0
	22	0.0	0.0	0.0	0.0	0.5	0.0	0.0	0.0	0.0	0.0	0.5	0.0		1.0	1.0	1.0	1.0	0.0		1.0	0.0	0.0	1.0	0.0	0.0
	23	0.0	0.0	0.0	0.0	0.5	0.0	0.0	0.0	0.0	0.0	0.0	2.0		2.0	1.0	1.0	1.0	0.0		0.0	0.0	1.0	0.0	0.0	0.0
	0	1.0	0.0	0.0	1.0	0.5	1.5	0.0	0.0	0.0	0.0	0.0	3.0		4.0	1.0	4.0	4.0	1.0		0.0	3.0	0.0	1.0	3.0	0.0
	1	0.0	0.0	0.0	4.0	4.5	0.5	0.0	0.0	0.0	0.0	0.5	4.0		5.0	5.0	4.0	4.0	0.0		0.0	0.0	5.0	2.0	1.0	0.0
	2	0.0	0.0	0.0	0.0	1.0	0.0	0.5	0.5	0.0	0.0	0.0	1.0		1.0	1.0	2.0	1.0	0.0		0.0	0.0	1.0	0.0	1.0	0.0
	3	0.0	0.0	1.0	0.0	0.0	0.5	0.0	0.0	0.0	0.0	0.0	1.0		2.0	1.0	2.0	1.0	0.0		1.0	1.0	0.0	1.0	0.0	1.0
	4	1.0	1.0	0.0	1.0	1.0	0.5	0.5	1.0	0.0	0.0	0.0	0.0		1.0	1.0	1.0	1.0	0.0		1.0	0.0	1.0	0.0	1.0	1.0
	5	2.0	1.0	3.0	6.0	6.0	3.5	3.0	2.0	1.5	0.0	1.0	3.0		3.0	3.0	5.0	4.0	3.0		2.0	2.0	5.0	5.0	4.0	1.0
	6	0.0	0.0	2.0	2.0	2.0	1.0	0.5	1.5	0.0	1.0	0.0	2.0		2.0	2.0	1.0	0.0	1.0		0.0	0.0	2.0	2.0	1.0	1.0
	7	2.0	1.0	1.0	3.0	2.0	1.5	1.5	1.0	0.0	1.0	0.5	0.0		0.0	1.0	1.0	2.0	2.0		1.0	0.0	1.0	2.0	1.0	1.0
	8	0.0	0.0	1.0	1.0	2.5	0.5	0.5	0.0	0.5	0.0	0.5	1.0		1.0	3.0	0.0	0.0	0.0		0.0	1.0	2.0	1.0	0.0	0.0
	9	0.0	1.0	1.0	4.0	3.5	2.0	1.5	1.0	0.5	2.0	1.0	1.0		0.0	1.0	2.0	1.0	3.0		2.0	3.0	4.0	3.0	1.0	1.0
日合計		26.0	24.0	29.0	43.0	42.5	31.0	28.5	27.0	13.5	25.0	27.0	34.0		41.0	37.0	46.0	40.0	31.0		33.0	38.0	40.0	38.0	30.0	25.0

様式１－９

中部地方整備局　木曽川水系　対象洪水観測所時間雨量表

洪水　H16.10.20

日	時	岩村 国交省	大井 国交省	根の上 国交省	付知 国交省	木祖 国交省	船山 気象庁	久々野 気象庁	宮ノ前 気象庁	気象庁 高根 気象庁	高城山 気象庁	萩原 気象庁	宮地 気象庁	金山 気象庁	気象庁 付知 気象庁	三界山 気象庁	見行山 気象庁	気象庁 黒川 気象庁	伽藍 気象庁	美濃加茂 気象庁	可児川 気象庁	柄石峠 気象庁	気象庁 恵那 気象庁	中津川 気象庁	三森山 気象庁	気象庁 丸山 気象庁
18日	9-10	欠	0.0	0.0	0.0	0.0	0.0		0.0			0.0	0.0	0.0	0.0			0.0	0.0	0.0		0.0	0.0	0.0	0.0	
	11	欠	0.0	0.0	0.0	0.0	0.0		0.0			0.0	0.0	0.0	0.0			0.0	0.0	0.0		0.0	0.0	0.0	0.0	
	12	欠	0.0	0.0	0.0	0.0	0.0		0.0			0.0	0.0	0.0	0.0			0.0	0.0	0.0		0.0	0.0	0.0	0.0	
	13	欠	0.0	0.0	0.0	0.0	0.0		0.0			0.0	0.0	0.0	0.0			0.0	0.0	0.0		0.0	0.0	0.0	0.0	
	14	欠	0.0	0.0	0.0	0.0	0.0		0.0			0.0	0.0	0.0	0.0			0.0	0.0	0.0		0.0	0.0	0.0	0.0	
	15	欠	0.0	0.0	0.0	0.0	0.0		0.0			0.0	0.0	0.0	0.0			0.0	0.0	0.0		0.0	0.0	0.0	0.0	
	16	欠	0.0	0.0	0.0	0.0	0.0		0.0			0.0	0.0	0.0	0.0			0.0	0.0	0.0		0.0	0.0	0.0	0.0	
	17	欠	0.0	0.0	0.0	0.0	0.0		0.0			0.0	0.0	0.0	0.0			0.0	0.0	0.0		0.0	0.0	0.0	0.0	
	18	欠	0.0	0.0	0.0	0.0	0.0		0.0			0.0	0.0	0.0	0.0			0.0	0.0	0.0		0.0	0.0	0.0	0.0	
	19	欠	0.0	0.0	0.0	0.0	0.0		0.0			0.0	0.0	0.0	0.0			0.0	0.0	0.0		0.0	0.0	0.0	0.0	
	20	欠	0.0	0.0	0.0	0.0	0.0		0.0			0.0	0.0	0.0	0.0			0.0	0.0	0.0		0.0	0.0	0.0	0.0	
	21	欠	0.0	0.0	0.0	0.0	0.0		0.0			0.0	0.0	0.0	0.0			0.0	0.0	0.0		0.0	0.0	0.0	0.0	
	22	欠	0.0	0.0	0.0	0.0	0.0		0.0			0.0	0.0	0.0	0.0			0.0	0.0	0.0		0.0	0.0	0.0	0.0	
	23	欠	0.0	0.0	0.0	0.0	0.0		0.0			0.0	0.0	0.0	0.0			0.0	0.0	0.0		0.0	0.0	0.0	0.0	
	0	欠	0.0	0.0	0.0	0.0	0.0		0.0			0.0	0.0	0.0	0.0			0.0	0.0	0.0		0.0	0.0	0.0	0.0	
	1	欠	0.0	0.0	0.0	0.0	0.0		0.0			0.0	0.0	0.0	0.0			0.0	0.0	0.0		0.0	0.0	0.0	0.0	
	2	欠	0.0	0.0	0.0	0.0	0.0		0.0			0.0	0.0	0.0	0.0			0.0	0.0	0.0		0.0	0.0	0.0	0.0	
	3	欠	0.0	0.0	0.0	0.0	0.0		0.0			0.0	0.0	0.0	0.0			0.0	0.0	0.0		0.0	0.0	0.0	0.0	
	4	欠	0.0	0.0	0.0	0.0	0.0		0.0			0.0	0.0	0.0	0.0			0.0	0.0	0.0		0.0	0.0	0.0	0.0	
	5	欠	0.0	0.0	0.0	0.0	0.0		0.0			0.0	0.0	0.0	0.0			0.0	0.0	0.0		0.0	0.0	0.0	0.0	
	6	欠	0.0	0.0	0.0	0.0	0.0		0.0			0.0	0.0	0.0	0.0			0.0	0.0	0.0		0.0	0.0	0.0	0.0	
	7	欠	1.0	1.0	0.0	0.0	0.0		0.0			0.0	1.0	1.0	1.0			1.0	1.0	2.0		1.0	1.0	0.0	1.0	
	8	欠	0.0	0.0	2.0	0.0	1.0		0.0			2.0	2.0	1.0	2.0			2.0	1.0	0.0		1.0	0.0	1.0	0.0	
	9	欠	2.0	1.0	3.0	1.0	2.0		2.0			3.0	2.0	2.0	2.0			2.0	2.0	2.0		1.0	2.0	1.0	1.0	
日合計		欠	3.0	2.0	5.0	1.0	3.0		2.0			5.0	5.0	4.0	5.0			5.0	4.0	4.0		3.0	3.0	2.0	2.0	
19日	9-10	欠	0.0	1.0	1.0	2.0	1.0		2.0			3.0	2.0	2.0	2.0			2.0	1.0	1.0		1.0	0.0	1.0	0.0	
	11	欠	2.0	1.0	1.0	2.0	3.0		3.0			2.0	2.0	1.0	1.0			0.0	1.0	2.0		1.0	1.0	0.0	2.0	
	12	欠	1.0	2.0	1.0	3.0	2.0		2.0			2.0	1.0	1.0	1.0			1.0	1.0	2.0		3.0	2.0	2.0	2.0	
	13	欠	3.0	2.0	1.0	1.0	1.0		1.0			1.0	0.0	2.0	1.0			2.0	3.0	3.0		2.0	2.0	2.0	2.0	
	14	欠	1.0	2.0	1.0	1.0	1.0		1.0			2.0	2.0	2.0	2.0			2.0	2.0	3.0		2.0	2.0	1.0	2.0	
	15	欠	3.0	3.0	2.0	0.0	1.0		1.0			1.0	2.0	2.0	1.0			2.0	2.0	2.0		3.0	3.0	3.0	3.0	
	16	欠	3.0	3.0	2.0	2.0	1.0		2.0			2.0	1.0	2.0	2.0			2.0	3.0	3.0		3.0	3.0	3.0	4.0	
	17	欠	2.0	3.0	2.0	1.0	1.0		0.0			1.0	2.0	1.0	2.0			2.0	2.0	2.0		3.0	2.0	2.0	2.0	
	18	欠	3.0	2.0	2.0	1.0	1.0		1.0			2.0	2.0	3.0	2.0			3.0	4.0	5.0		5.0	3.0	4.0	4.0	
	19	欠	5.0	4.0	2.0	2.0	3.0		3.0			2.0	2.0	3.0	3.0			3.0	3.0	4.0		4.0	5.0	5.0	3.0	
	20	欠	3.0	1.0	2.0	2.0	3.0		2.0			2.0	2.0	2.0	1.0			3.0	3.0	5.0		4.0	3.0	1.0	1.0	
	21	欠	2.0	0.0	0.0	2.0	5.0		3.0			4.0	2.0	2.0	1.0			2.0	2.0	1.0		2.0	1.0	1.0	0.0	
	22	欠	0.0	1.0	0.0	1.0	3.0		0.0			1.0	0.0	0.0	0.0			0.0	0.0	0.0		1.0	1.0	0.0	0.0	
	23	欠	0.0	0.0	1.0	0.0	0.0		1.0			0.0	1.0	1.0	0.0			0.0	1.0	1.0		0.0	0.0	0.0	0.0	
	0	欠	0.0	0.0	2.0	2.0	3.0		1.0			1.0	1.0	2.0	2.0			2.0	2.0	2.0		2.0	0.0	0.0	0.0	
	1	欠	0.0	0.0	0.0	5.0	3.0		2.0			3.0	2.0	2.0	1.0			0.0	0.0	0.0		0.0	0.0	0.0	0.0	
	2	欠	0.0	0.0	0.0	2.0	2.0		1.0			0.0	0.0	0.0	0.0			0.0	0.0	1.0		0.0	0.0	0.0	0.0	
	3	欠	1.0	0.0	0.0	0.0	1.0		1.0			1.0	1.0	1.0	0.0			1.0	1.0	0.0		1.0	0.0	0.0	1.0	
	4	欠	0.0	0.0	1.0	0.0	1.0		0.0			1.0	0.0	0.0	1.0			0.0	0.0	0.0		1.0	0.0	0.0	0.0	
	5	欠	3.0	1.0	3.0	4.0	2.0		1.0			1.0	3.0	2.0	3.0			3.0	2.0	1.0		2.0	3.0	3.0	1.0	
	6	欠	0.0	1.0	0.0	2.0	0.0		1.0			1.0	0.0	1.0	0.0			0.0	0.0	0.0		0.0	0.0	0.0	1.0	
	7	欠	2.0	0.0	2.0	1.0	2.0		1.0			1.0	1.0	0.0	2.0			1.0	1.0	1.0		0.0	2.0	1.0	2.0	
	8	欠	0.0	2.0	0.0	1.0	1.0		1.0			1.0	1.0	0.0	0.0			0.0	0.0	0.0		0.0	0.0	0.0	0.0	
	9	欠	3.0	2.0	1.0	2.0	1.0		0.0			0.0	1.0	4.0	1.0			1.0	1.0	4.0		3.0	2.0	1.0	2.0	
日合計		欠	37.0	31.0	27.0	39.0	42.0		31.0			35.0	31.0	36.0	29.0			32.0	35.0	43.0		43.0	35.0	30.0	32.0	

様式１－９

中部地方整備局　木曽川水系　対象洪水観測所時間雨量表

洪水　H16.10.20

日	時	八百津 気象庁	加子母 気象庁	久田見 気象庁	奥屋 気象庁	新田 気象庁	気象庁 濁河 気象庁	カオレ 気象庁	開田 気象庁	気象庁 桃山 気象庁	南木曽 気象庁	三岳 気象庁	木曽福島 気象庁	気象庁 赤沢 気象庁	恵那山 気象庁	気象庁 御岳山 気象庁	気象庁 須原 気象庁	摺古木山 気象庁	野麦峠 気象庁	牧尾ダム 水機構	ウグイ川 水機構	三笠 水機構	池の越 水機構	阿木川 ダム 水機構	狸沢 水機構	大根木 水機構
18日	9-10								0.0		0.0		0.0			0.0	0.0			0.0	0.0	0.0	0.0	0.0	0.0	0.0
	11								0.0		0.0		0.0			0.0	0.0			0.0	0.0	0.0	0.0	0.0	0.0	0.0
	12								0.0		0.0		0.0			0.0	0.0			0.0	0.0	0.0	0.0	0.0	0.0	0.0
	13								0.0		0.0		0.0			0.0	0.0			0.0	0.0	0.0	0.0	0.0	0.0	0.0
	14								0.0		0.0		0.0			0.0	0.0			0.0	0.0	0.0	0.0	0.0	0.0	0.0
	15								0.0		0.0		0.0			0.0	0.0			0.0	0.0	0.0	0.0	0.0	0.0	0.0
	16								0.0		0.0		0.0			0.0	0.0			0.0	0.0	0.0	0.0	0.0	0.0	0.0
	17								0.0		0.0		0.0			0.0	0.0			0.0	0.0	0.0	0.0	0.0	0.0	0.0
	18								0.0		0.0		0.0			0.0	0.0			0.0	0.0	0.0	0.0	0.0	0.0	0.0
	19								0.0		0.0		0.0			0.0	0.0			0.0	0.0	0.0	0.0	0.0	0.0	0.0
	20								0.0		0.0		0.0			0.0	0.0			0.0	0.0	0.0	0.0	0.0	0.0	0.0
	21								0.0		0.0		0.0			0.0	0.0			0.0	0.0	0.0	0.0	0.0	0.0	0.0
	22								0.0		0.0		0.0			0.0	0.0			0.0	0.0	0.0	0.0	0.0	0.0	0.0
	23								0.0		0.0		0.0			0.0	0.0			0.0	0.0	0.0	0.0	0.0	0.0	0.0
	0								0.0		0.0		0.0			0.0	0.0			0.0	0.0	0.0	0.0	0.0	0.0	0.0
	1								0.0		0.0		0.0			0.0	0.0			0.0	0.0	0.0	0.0	0.0	0.0	0.0
	2								0.0		0.0		0.0			0.0	0.0			0.0	0.0	0.0	0.0	0.0	0.0	0.0
	3								0.0		0.0		0.0			0.0	0.0			0.0	0.0	0.0	0.0	0.0	0.0	0.0
	4								0.0		0.0		0.0			0.0	0.0			0.0	0.0	0.0	0.0	0.0	0.0	0.0
	5								0.0		0.0		0.0			0.0	0.0			0.0	0.0	0.0	0.0	0.0	0.0	0.0
	6								0.0		0.0		0.0			0.0	0.0			0.0	0.0	0.0	0.0	0.0	0.0	0.0
	7								0.0		0.0		0.0			1.0	0.0			0.0	1.0	0.0	1.0	0.0	0.0	0.0
	8								1.0		2.0		1.0			4.0	3.0			0.0	2.0	3.0	2.0	0.0	1.0	1.0
	9								2.0		3.0		3.0			3.0	2.0			2.0	3.0	2.0	3.0	2.0	0.0	0.0
日合計									3.0		5.0		4.0			8.0	5.0			2.0	6.0	5.0	6.0	2.0	1.0	1.0
19日	9-10								2.0		1.0		3.0			4.0	2.0			2.0	3.0	3.0	2.0	0.0	1.0	1.0
	11								2.0		1.0		1.0			3.0	1.0			2.0	2.0	3.0	2.0	1.0	1.0	1.0
	12								1.0		1.0		1.0			1.0	1.0			0.0	0.0	1.0	1.0	2.0	2.0	2.0
	13								1.0		1.0		1.0			2.0	1.0			1.0	2.0	1.0	1.0	2.0	2.0	2.0
	14								1.0		2.0		1.0			1.0	1.0			1.0	1.0	2.0	2.0	2.0	2.0	2.0
	15								1.0		2.0		1.0			2.0	2.0			1.0	2.0	1.0	1.0	1.0	3.0	2.0
	16								1.0		3.0		1.0			1.0	2.0			2.0	2.0	1.0	1.0	3.0	3.0	4.0
	17								2.0		1.0		2.0			2.0	1.0			1.0	2.0	1.0	2.0	2.0	3.0	3.0
	18								1.0		3.0		1.0			2.0	3.0			1.0	2.0	2.0	1.0	3.0	3.0	4.0
	19								2.0		3.0		2.0			2.0	3.0			2.0	2.0	2.0	2.0	5.0	3.0	5.0
	20								3.0		1.0		3.0			2.0	2.0			3.0	3.0	1.0	3.0	1.0	1.0	0.0
	21								2.0		2.0		1.0			2.0	2.0			2.0	2.0	1.0	2.0	0.0	0.0	1.0
	22								2.0		1.0		1.0			1.0	1.0			1.0	1.0	1.0	1.0	1.0	0.0	0.0
	23								1.0		0.0		1.0			1.0	0.0			1.0	1.0	0.0	0.0	0.0	0.0	0.0
	0								5.0		0.0		1.0			5.0	1.0			2.0	3.0	5.0	4.0	0.0	0.0	0.0
	1								5.0		0.0		7.0			5.0	2.0			5.0	3.0	4.0	4.0	0.0	0.0	0.0
	2								1.0		0.0		1.0			3.0	0.0			2.0	1.0	2.0	1.0	0.0	0.0	0.0
	3								3.0		1.0		1.0			3.0	0.0			1.0	1.0	2.0	1.0	0.0	1.0	0.0
	4								0.0		0.0		1.0			1.0	1.0			0.0	2.0	1.0	1.0	0.0	1.0	1.0
	5								3.0		3.0		4.0			5.0	5.0			4.0	5.0	4.0	4.0	2.0	1.0	1.0
	6								1.0		1.0		2.0			2.0	2.0			1.0	1.0	2.0	1.0	0.0	0.0	0.0
	7								2.0		2.0		1.0			2.0	2.0			1.0	2.0	1.0	1.0	1.0	1.0	0.0
	8								0.0		1.0		2.0			1.0	1.0			0.0	0.0	0.0	0.0	0.0	0.0	1.0
	9								0.0		3.0		3.0			2.0	3.0			3.0	1.0	1.0	1.0	1.0	2.0	3.0
日合計									42.0		33.0		43.0			55.0	39.0			39.0	44.0	42.0	39.0	27.0	30.0	33.0

様式１－９

中部地方整備局　木曽川水系　対象洪水観測所時間雨量表

洪水		H16.10.20																						
日	時	水機構 岩村 水機構	岩屋 水機構	水機構 西村 水機構	弓掛 水機構	数河 水機構	水機構 川上 水機構	日出雲 水機構	楢谷 水機構	ワサビ沢 水機構	池の沢 水機構	味噌川ダムサイト 水機構	味噌川 ダム地点 水機構	野麦 中電	高根第一 ダム 中電	高根第二 ダム 中電	一之宿 中電	秋神ダム 中電	朝日ダム 中電	久々野 ダム 中電	大洞 中電	東上田 ダム 中電	瀬戸第一 えん堤 中電	下原ダム 中電	大船渡 えん堤 中電	七宗 えん堤 中電
18日	9-10	0.0	0.0	0.0	0.0	0.0	0.0	0.0	0.0	0.0	0.0		0.0	0.0	0.0	0.0	0.0	0.0	0.0	0.0	0.0	0.0	0.0	0.0	0.0	
	11	0.0	0.0	0.0	0.0	0.0	0.0	0.0	0.0	0.0	0.0		0.0	0.0	0.0	0.0	0.0	0.0	0.0	0.0	0.0	0.0	0.0	0.0	0.0	
	12	0.0	0.0	0.0	0.0	0.0	0.0	0.0	0.0	0.0	0.0		0.0	0.0	0.0	0.0	0.0	0.0	0.0	0.0	0.0	0.0	0.0	0.0	0.0	
	13	0.0	0.0	0.0	0.0	0.0	0.0	0.0	0.0	0.0	0.0		0.0	0.0	0.0	0.0	0.0	0.0	0.0	0.0	0.0	0.0	0.0	0.0	0.0	
	14	0.0	0.0	0.0	0.0	0.0	0.0	0.0	0.0	0.0	0.0		0.0	0.0	0.0	0.0	0.0	0.0	0.0	0.0	0.0	0.0	0.0	0.0	0.0	
	15	0.0	0.0	0.0	0.0	0.0	0.0	0.0	0.0	0.0	0.0		0.0	0.0	0.0	0.0	0.0	0.0	0.0	0.0	0.0	0.0	0.0	0.0	0.0	
	16	0.0	0.0	0.0	0.0	0.0	0.0	0.0	0.0	0.0	0.0		0.0	0.0	0.0	0.0	0.0	0.0	0.0	0.0	0.0	0.0	0.0	0.0	0.0	
	17	0.0	0.0	0.0	0.0	0.0	0.0	0.0	0.0	0.0	0.0		0.0	0.0	0.0	0.0	0.0	0.0	0.0	0.0	0.0	0.0	0.0	0.0	0.0	
	18	0.0	0.0	0.0	0.0	0.0	0.0	0.0	0.0	0.0	0.0		0.0	0.0	0.0	0.0	0.0	0.0	0.0	0.0	0.0	0.0	0.0	0.0	0.0	
	19	0.0	0.0	0.0	0.0	0.0	0.0	0.0	0.0	0.0	0.0		0.0	0.0	0.0	0.0	0.0	0.0	0.0	0.0	0.0	0.0	0.0	0.0	0.0	
	20	0.0	0.0	0.0	0.0	0.0	0.0	0.0	0.0	0.0	0.0		0.0	0.0	0.0	0.0	0.0	0.0	0.0	0.0	0.0	0.0	0.0	0.0	0.0	
	21	0.0	0.0	0.0	0.0	0.0	0.0	0.0	0.0	0.0	0.0		0.0	0.0	0.0	0.0	0.0	0.0	0.0	0.0	0.0	0.0	0.0	0.0	0.0	
	22	0.0	0.0	0.0	0.0	0.0	0.0	0.0	0.0	0.0	0.0		0.0	0.0	0.0	0.0	0.0	0.0	0.0	0.0	0.0	0.0	0.0	0.0	0.0	
	23	0.0	0.0	0.0	0.0	0.0	0.0	0.0	0.0	0.0	0.0		0.0	0.0	0.0	0.0	0.0	0.0	0.0	0.0	0.0	0.0	0.0	0.0	0.0	
	0	0.0	0.0	0.0	0.0	0.0	0.0	0.0	0.0	0.0	0.0		0.0	0.0	0.0	0.0	0.0	0.0	0.0	0.0	0.0	0.0	0.0	0.0	0.0	
	1	0.0	0.0	0.0	0.0	0.0	0.0	0.0	0.0	0.0	0.0		0.0	0.0	0.0	0.0	0.0	0.0	0.0	0.0	0.0	0.0	0.0	0.0	0.0	
	2	0.0	0.0	0.0	0.0	0.0	0.0	0.0	0.0	0.0	0.0		0.0	0.0	0.0	0.0	0.0	0.0	0.0	0.0	0.0	0.0	0.0	0.0	0.0	
	3	0.0	0.0	0.0	0.0	0.0	0.0	0.0	0.0	0.0	0.0		0.0	0.0	0.0	0.0	0.0	0.0	0.0	0.0	0.0	0.0	0.0	0.0	0.0	
	4	0.0	0.0	0.0	0.0	0.0	0.0	0.0	0.0	0.0	0.0		0.0	0.0	0.0	0.0	0.0	0.0	0.0	0.0	0.0	0.0	0.0	0.0	0.0	
	5	0.0	0.0	0.0	0.0	0.0	0.0	0.0	0.0	0.0	0.0		0.0	0.0	0.0	0.0	0.0	0.0	0.0	0.0	0.0	0.0	0.0	0.0	0.0	
	6	0.0	0.0	0.0	0.0	0.0	0.0	0.0	0.0	0.0	0.0		0.0	0.0	0.0	0.0	0.0	0.0	0.0	0.0	0.0	0.0	0.0	0.0	0.0	
	7	0.0	0.0	0.0	0.0	0.0	0.0	0.0	0.0	0.0	0.0		0.0	0.0	0.0	0.0	0.0	0.0	0.0	0.0	0.0	0.0	0.0	0.0	0.0	
	8	1.0	1.0	2.0	2.0	1.0	1.0	2.0	1.0	0.0	0.0		0.0	0.0	0.0	0.0	0.0	0.0	0.0	0.0	1.0	0.0	2.0	2.0	2.0	
	9	0.0	2.0	2.0	2.0	2.0	1.0	2.0	1.0	0.0	1.0		1.0	2.0	2.0	1.0	2.0	1.0	0.0	2.0	2.0	2.0	2.0	1.0	1.0	
日合計		1.0	3.0	4.0	4.0	3.0	2.0	4.0	2.0	0.0	1.0		1.0	2.0	2.0	1.0	2.0	1.0	0.0	2.0	3.0	2.0	4.0	3.0	3.0	
19日	9-10	1.0	2.0	3.0	2.0	2.0	1.0	3.0	2.0	3.0	2.0		2.0	2.0	1.0	1.0	1.0	2.0	1.0	1.0	3.0	2.0	3.0	2.0	2.0	
	11	1.0	2.0	2.0	3.0	1.0	3.0	3.0	3.0	2.0	3.0		3.0	2.0	3.0	3.0	3.0	2.0	2.0	2.0	3.0	2.0	2.0	2.0	1.0	
	12	2.0	0.0	1.0	1.0	2.0	1.0	2.0	1.0	4.0	2.0		1.0	3.0	2.0	1.0	2.0	2.0	1.0	2.0	2.0	2.0	1.0	1.0	1.0	
	13	2.0	2.0	2.0	1.0	1.0	1.0	1.0	1.0	2.0	1.0		1.0	1.0	2.0	1.0	1.0	1.0	1.0	1.0	1.0	1.0	1.0	1.0	1.0	
	14	2.0	1.0	2.0	2.0	2.0	1.0	2.0	2.0	1.0	1.0		1.0	1.0	0.0	1.0	1.0	1.0	0.0	1.0	2.0	1.0	2.0	2.0	2.0	
	15	2.0	2.0	2.0	2.0	2.0	1.0	2.0	1.0	0.0	1.0		1.0	1.0	1.0	1.0	1.0	0.0	0.0	1.0	1.0	1.0	1.0	1.0	1.0	
	16	3.0	2.0	2.0	2.0	1.0	0.0	0.0	2.0	1.0	1.0		1.0	2.0	2.0	1.0	1.0	1.0	1.0	1.0	2.0	1.0	2.0	2.0	2.0	
	17	3.0	1.0	1.0	1.0	1.0	1.0	1.0	1.0	2.0	1.0		1.0	1.0	1.0	1.0	1.0	1.0	0.0	1.0	1.0	1.0	1.0	1.0	2.0	
	18	4.0	2.0	2.0	2.0	1.0	0.0	1.0	1.0	0.0	1.0		1.0	0.0	1.0	0.0	1.0	1.0	1.0	1.0	1.0	1.0	2.0	3.0	2.0	
	19	5.0	3.0	2.0	2.0	1.0	1.0	2.0	2.0	2.0	2.0		3.0	2.0	2.0	2.0	2.0	3.0	2.0	3.0	4.0	2.0	2.0	2.0	3.0	
	20	1.0	1.0	3.0	2.0	2.0	1.0	2.0	3.0	3.0	4.0		2.0	1.0	1.0	1.0	2.0	2.0	2.0	2.0	2.0	2.0	2.0	3.0	2.0	
	21	0.0	2.0	3.0	3.0	1.0	2.0	3.0	3.0	3.0	2.0		2.0	2.0	2.0	1.0	2.0	4.0	2.0	4.0	3.0	3.0	2.0	1.0	2.0	
	22	0.0	1.0	0.0	0.0	1.0	1.0	1.0	2.0	1.0	1.0		0.0	1.0	0.0	1.0	1.0	2.0	1.0	2.0	0.0	0.0	0.0	0.0	0.0	
	23	0.0	0.0	0.0	1.0	0.0	0.0	0.0	2.0	1.0	1.0		1.0	0.0	0.0	0.0	0.0	0.0	0.0	0.0	0.0	1.0	0.0	0.0	0.0	
	0	0.0	1.0	2.0	1.0	1.0	1.0	1.0	3.0	5.0	3.0		2.0	1.0	1.0	0.0	1.0	1.0	1.0	2.0	1.0	1.0	1.0	3.0	2.0	
	1	0.0	3.0	4.0	2.0	1.0	2.0	1.0	3.0	4.0	5.0		4.0	4.0	4.0	3.0	2.0	2.0	2.0	2.0	4.0	4.0	2.0	2.0	1.0	
	2	0.0	0.0	1.0	1.0	1.0	1.0	1.0	2.0	2.0	2.0		2.0	1.0	0.0	0.0	0.0	1.0	0.0	1.0	2.0	1.0	1.0	0.0	0.0	
	3	0.0	0.0	1.0	1.0	0.0	0.0	0.0	1.0	1.0	0.0		0.0	0.0	0.0	0.0	0.0	0.0	0.0	1.0	1.0	0.0	0.0	1.0	2.0	
	4	1.0	1.0	1.0	3.0	0.0	1.0	1.0	1.0	1.0	1.0		1.0	0.0	0.0	0.0	1.0	0.0	0.0	0.0	1.0	1.0	0.0	0.0	0.0	
	5	1.0	2.0	2.0	1.0	1.0	0.0	0.0	1.0	3.0	2.0		3.0	2.0	2.0	2.0	1.0	1.0	0.0	1.0	3.0	1.0	2.0	3.0	2.0	
	6	0.0	1.0	1.0	1.0	0.0	0.0	0.0	1.0	5.0	3.0		2.0	2.0	1.0	1.0	1.0	1.0	1.0	2.0	2.0	1.0	1.0	0.0	0.0	
	7	1.0	1.0	2.0	1.0	1.0	1.0	1.0	1.0	2.0	1.0		1.0	1.0	1.0	1.0	1.0	1.0	1.0	1.0	1.0	2.0	1.0	0.0	0.0	
	8	0.0	0.0	0.0	0.0	0.0	1.0	0.0	1.0	1.0	2.0		2.0	0.0	1.0	0.0	0.0	0.0	0.0	1.0	0.0	0.0	1.0	1.0	0.0	
	9	3.0	0.0	0.0	1.0	0.0	0.0	0.0	0.0	0.0	1.0		1.0	1.0	1.0	2.0	0.0	0.0	0.0	0.0	1.0	0.0	1.0	3.0	4.0	
日合計		32.0	30.0	39.0	36.0	23.0	21.0	28.0	40.0	49.0	43.0		38.0	31.0	29.0	25.0	25.0	30.0	19.0	33.0	41.0	31.0	31.0	34.0	32.0	

様式１－９

中部地方整備局　木曽川水系　対象洪水観測所時間雨量表

洪水		H16.10.20																							
日	時	馬瀬川 第二ダム 中電	西村ダム 中電	黒石 中電	名倉 えん堤 中電	上麻生 えん堤 中電	川辺ダム 中電	関電三浦 関電	本谷 関電	水無沢 関電	関電白川 関電	王滝川 関電	関電 西野川 関電	常盤 関電	関電三岳 関電	上小川 関電	下之原 関電	木曽 関電	木曽川 関電	伊奈川 関電	今朝沢 関電	東川 関電	読書 関電	関電阿寺 関電	関電山口 関電	関電落合 関電
18日	9-10	0.0	0.0	0.0	0.0	0.0	0.0	0.0	0.0	0.0	0.0	0.0	0.0	0.0	0.0	0.0	0.0	0.0	0.0	0.0	0.0	0.0	0.0	0.0	0.0
	11	0.0	0.0	0.0	0.0	0.0	0.0	0.0	0.0	0.0	0.0	0.0	0.0	0.0	0.0	0.0	0.0	0.0	0.0	0.0	0.0	0.0	0.0	0.0	0.0
	12	0.0	0.0	0.0	0.0	0.0	0.0	0.0	0.0	0.0	0.0	0.0	0.0	0.0	0.0	0.0	0.0	0.0	0.0	0.0	0.0	0.0	0.0	0.0	0.0
	13	0.0	0.0	0.0	0.0	0.0	0.0	0.0	0.0	0.0	0.0	0.0	0.0	0.0	0.0	0.0	0.0	0.0	0.0	0.0	0.0	0.0	0.0	0.0	0.0
	14	0.0	0.0	0.0	0.0	0.0	0.0	0.0	0.0	0.0	0.0	0.0	0.0	0.0	0.0	0.0	0.0	0.0	0.0	0.0	0.0	0.0	0.0	0.0	0.0
	15	0.0	0.0	0.0	0.0	0.0	0.0	0.0	0.0	0.0	0.0	0.0	0.0	0.0	0.0	0.0	0.0	0.0	0.0	0.0	0.0	0.0	0.0	0.0	0.0
	16	0.0	0.0	0.0	0.0	0.0	0.0	0.0	0.0	0.0	0.0	0.0	0.0	0.0	0.0	0.0	0.0	0.0	0.0	0.0	0.0	0.0	0.0	0.0	0.0
	17	0.0	0.0	0.0	0.0	0.0	0.0	0.0	0.0	0.0	0.0	0.0	0.0	0.0	0.0	0.0	0.0	0.0	0.0	0.0	0.0	0.0	0.0	0.0	0.0
	18	0.0	0.0	0.0	0.0	0.0	0.0	0.0	0.0	0.0	0.0	0.0	0.0	0.0	0.0	0.0	0.0	0.0	0.0	0.0	0.0	0.0	0.0	0.0	0.0
	19	0.0	0.0	0.0	0.0	0.0	0.0	0.0	0.0	0.0	0.0	0.0	0.0	0.0	0.0	0.0	0.0	0.0	0.0	0.0	0.0	0.0	0.0	0.0	0.0
	20	0.0	0.0	0.0	0.0	0.0	0.0	0.0	0.0	0.0	0.0	0.0	0.0	0.0	0.0	0.0	0.0	0.0	0.0	0.0	0.0	0.0	0.0	0.0	0.0
	21	0.0	0.0	0.0	0.0	0.0	0.0	0.0	0.0	0.0	0.0	0.0	0.0	0.0	0.0	0.0	0.0	0.0	0.0	0.0	0.0	0.0	0.0	0.0	0.0
	22	0.0	0.0	0.0	0.0	0.0	0.0	0.0	0.0	0.0	0.0	0.0	0.0	0.0	0.0	0.0	0.0	0.0	0.0	0.0	0.0	0.0	0.0	0.0	0.0
	23	0.0	0.0	0.0	0.0	0.0	0.0	0.0	0.0	0.0	0.0	0.0	0.0	0.0	0.0	0.0	0.0	0.0	0.0	0.0	0.0	0.0	0.0	0.0	0.0
	0	0.0	0.0	0.0	0.0	0.0	0.0	0.0	0.0	0.0	0.0	0.0	0.0	0.0	0.0	0.0	0.0	0.0	0.0	0.0	0.0	0.0	0.0	0.0	0.0
	1	0.0	0.0	0.0	0.0	0.0	0.0	0.0	0.0	0.0	0.0	0.0	0.0	0.0	0.0	0.0	0.0	0.0	0.0	0.0	0.0	0.0	0.0	0.0	0.0
	2	0.0	0.0	0.0	0.0	0.0	0.0	0.0	0.0	0.0	0.0	0.0	0.0	0.0	0.0	0.0	0.0	0.0	0.0	0.0	0.0	0.0	0.0	0.0	0.0
	3	0.0	0.0	0.0	0.0	0.0	0.0	0.0	0.0	0.0	0.0	0.0	0.0	0.0	0.0	0.0	0.0	0.0	0.0	0.0	0.0	0.0	0.0	0.0	0.0
	4	0.0	0.0	0.0	0.0	0.0	0.0	0.0	0.0	0.0	0.0	0.0	0.0	0.0	0.0	0.0	0.0	0.0	0.0	0.0	0.0	0.0	0.0	0.0	0.0
	5	0.0	0.0	0.0	0.0	0.0	0.0	0.0	0.0	0.0	0.0	0.0	0.0	0.0	0.0	0.0	0.0	0.0	0.0	0.0	0.0	0.0	0.0	0.0	0.0
	6	0.0	0.0	0.0	0.0	0.0	0.0	0.0	0.0	0.0	0.0	0.0	0.0	0.0	0.0	0.0	0.0	0.0	0.0	0.0	0.0	0.0	0.0	0.0	0.0
	7	0.0	0.0	0.0	0.0	1.0	1.0	0.0	1.0	1.0	1.0	0.0	0.0	0.0	0.0	0.0	0.0	0.0	0.0	0.0	0.0	1.0	0.0	1.0	1.0
	8	2.0	0.0	0.0	2.0	2.0	0.0	0.0	1.0	2.0	3.0	2.0	0.0	1.0	1.0	0.0	1.0	1.0	1.0	3.0	4.0	3.0	2.0	3.0	1.0	0.0
	9	2.0	1.0	2.0	2.0	1.0	1.0	1.0	3.0	2.0	3.0	2.0	2.0	2.0	1.0	0.0	1.0	3.0	1.0	3.0	4.0	4.0	3.0	3.0	1.0	2.0
日合計		4.0	1.0	2.0	4.0	4.0	2.0	1.0	5.0	5.0	7.0	4.0	2.0	3.0	2.0	0.0	2.0	4.0	2.0	6.0	8.0	7.0	6.0	6.0	3.0	3.0
19日	9-10	2.0	3.0	3.0	1.0	2.0	1.0	2.0	3.0	3.0	3.0	3.0	1.0	2.0	3.0	2.0	3.0	3.0	3.0	2.0	2.0	2.0	2.0	3.0	1.0	0.0
	11	2.0	2.0	3.0	1.0	1.0	1.0	1.0	2.0	2.0	2.0	1.0	1.0	2.0	2.0	2.0	3.0	2.0	1.0	1.0	1.0	1.0	1.0	0.0	0.0	1.0
	12	1.0	1.0	1.0	1.0	0.0	2.0	0.0	2.0	2.0	1.0	1.0	1.0	0.0	1.0	2.0	1.0	0.0	0.0	0.0	0.0	0.0	0.0	1.0	1.0	1.0
	13	1.0	1.0	1.0	2.0	3.0	1.0	0.0	1.0	1.0	1.0	1.0	1.0	1.0	1.0	0.0	1.0	1.0	1.0	2.0	2.0	1.0	2.0	1.0	1.0	1.0
	14	2.0	2.0	2.0	2.0	2.0	2.0	1.0	1.0	2.0	2.0	2.0	1.0	1.0	1.0	1.0	1.0	1.0	1.0	1.0	2.0	2.0	1.0	2.0	2.0	2.0
	15	2.0	2.0	1.0	1.0	1.0	3.0	0.0	2.0	1.0	2.0	1.0	1.0	1.0	1.0	1.0	2.0	1.0	2.0	2.0	2.0	2.0	2.0	1.0	1.0	2.0
	16	2.0	2.0	2.0	3.0	3.0	2.0	0.0	1.0	2.0	1.0	1.0	1.0	1.0	1.0	1.0	2.0	1.0	0.0	2.0	2.0	2.0	2.0	2.0	3.0	3.0
	17	1.0	1.0	0.0	1.0	2.0	3.0	1.0	2.0	1.0	2.0	1.0	1.0	1.0	1.0	0.0	1.0	1.0	1.0	2.0	2.0	2.0	1.0	2.0	2.0	2.0
	18	3.0	3.0	2.0	4.0	3.0	2.0	0.0	2.0	2.0	2.0	2.0	2.0	1.0	1.0	1.0	1.0	1.0	1.0	2.0	2.0	1.0	3.0	1.0	1.0	3.0
	19	3.0	2.0	1.0	2.0	3.0	4.0	1.0	3.0	2.0	2.0	1.0	2.0	1.0	3.0	0.0	2.0	2.0	2.0	2.0	1.0	2.0	3.0	3.0	3.0	4.0
	20	2.0	2.0	2.0	3.0	3.0	5.0	1.0	3.0	1.0	2.0	1.0	2.0	3.0	2.0	2.0	3.0	3.0	2.0	3.0	2.0	2.0	2.0	2.0	2.0	1.0
	21	2.0	3.0	3.0	2.0	2.0	1.0	2.0	3.0	2.0	3.0	2.0	2.0	2.0	3.0	1.0	3.0	2.0	1.0	1.0	1.0	1.0	2.0	1.0	2.0	1.0
	22	0.0	0.0	1.0	0.0	0.0	0.0	0.0	0.0	1.0	0.0	0.0	1.0	0.0	1.0	0.0	1.0	0.0	0.0	0.0	0.0	1.0	1.0	0.0	1.0	0.0
	23	1.0	0.0	0.0	1.0	1.0	1.0	0.0	1.0	0.0	1.0	0.0	2.0	1.0	1.0	0.0	2.0	1.0	0.0	0.0	0.0	0.0	0.0	0.0	0.0	0.0
	0	1.0	2.0	1.0	2.0	3.0	1.0	1.0	2.0	2.0	5.0	4.0	5.0	2.0	4.0	1.0	6.0	2.0	1.0	1.0	0.0	0.0	1.0	3.0	0.0	0.0
	1	4.0	3.0	2.0	1.0	0.0	1.0	2.0	3.0	2.0	5.0	4.0	欠	欠	欠	欠	欠	6.0	6.0	0.0	1.0	1.0	1.0	6.0	0.0	0.0
	2	0.0	0.0	1.0	0.0	0.0	0.0	0.0	0.0	1.0	2.0	2.0	欠	欠	欠	欠	欠	1.0	1.0	1.0	0.0	1.0	1.0	0.0	0.0	0.0
	3	0.0	1.0	1.0	1.0	1.0	0.0	0.0	2.0	2.0	1.0	0.0	欠	欠	欠	欠	欠	1.0	1.0	0.0	1.0	0.0	0.0	0.0	0.0	0.0
	4	1.0	1.0	1.0	0.0	0.0	0.0	0.0	0.0	0.0	2.0	1.0	欠	欠	欠	欠	欠	1.0	0.0	1.0	1.0	1.0	0.0	2.0	0.0	0.0
	5	2.0	2.0	2.0	2.0	2.0	1.0	2.0	4.0	4.0	4.0	4.0	欠	欠	欠	欠	欠	5.0	4.0	3.0	2.0	3.0	6.0	6.0	2.0	2.0
	6	1.0	2.0	0.0	1.0	0.0	0.0	0.0	2.0	1.0	2.0	2.0	欠	欠	欠	欠	欠	1.0	1.0	2.0	2.0	2.0	2.0	2.0	1.0	0.0
	7	1.0	1.0	2.0	1.0	1.0	1.0	0.0	1.0	1.0	2.0	1.0	欠	欠	欠	欠	欠	1.0	1.0	1.0	2.0	1.0	3.0	2.0	1.0	1.0
	8	0.0	0.0	0.0	0.0	0.0	0.0	0.0	1.0	1.0	0.0	0.0	欠	欠	欠	欠	欠	2.0	2.0	1.0	1.0	2.0	2.0	2.0	0.0	0.0
	9	0.0	0.0	0.0	4.0	4.0	6.0	1.0	1.0	2.0	2.0	2.0	欠	欠	欠	欠	欠	3.0	1.0	1.0	1.0	0.0	5.0	2.0	1.0	2.0
日合計		34.0	36.0	32.0	36.0	37.0	38.0	15.0	42.0	38.0	49.0	37.0	欠	欠	欠	欠	欠	43.0	32.0	31.0	31.0	30.0	42.0	45.0	24.0	26.0

様式１－９

中部地方整備局　木曽川水系　対象洪水観測所時間雨量表

洪水		H16.10.20																									
日	時	関電大井 関電	関電笠置 関電	関電丸山 関電	関電兼山 関電	関電今渡 関電	関電桃山 関電																				
18日	9-10	0.0	0.0	0.0	0.0	0.0	0.0																				
	11	0.0	0.0	0.0	0.0	0.0	0.0																				
	12	0.0	0.0	0.0	0.0	0.0	0.0																				
	13	0.0	0.0	0.0	0.0	0.0	0.0																				
	14	0.0	0.0	0.0	0.0	0.0	0.0																				
	15	0.0	0.0	0.0	0.0	0.0	0.0																				
	16	0.0	0.0	0.0	0.0	0.0	0.0																				
	17	0.0	0.0	0.0	0.0	0.0	0.0																				
	18	0.0	0.0	0.0	0.0	0.0	0.0																				
	19	0.0	0.0	0.0	0.0	0.0	0.0																				
	20	0.0	0.0	0.0	0.0	0.0	0.0																				
	21	0.0	0.0	0.0	0.0	0.0	0.0																				
	22	0.0	0.0	0.0	0.0	0.0	0.0																				
	23	0.0	0.0	0.0	0.0	0.0	0.0																				
	0	0.0	0.0	0.0	0.0	0.0	0.0																				
	1	0.0	0.0	0.0	0.0	0.0	0.0																				
	2	0.0	0.0	0.0	0.0	0.0	0.0																				
	3	0.0	0.0	0.0	0.0	0.0	0.0																				
	4	0.0	0.0	0.0	0.0	0.0	0.0																				
	5	0.0	0.0	0.0	0.0	0.0	0.0																				
	6	0.0	0.0	0.0	0.0	1.0	0.0																				
	7	1.0	2.0	1.0	1.0	1.0	0.0																				
	8	1.0	0.0	1.0	0.0	0.0	1.0																				
	9	1.0	2.0	1.0	1.0	2.0	1.0																				
日合計		3.0	4.0	3.0	2.0	4.0	2.0																				
19日	9-10	1.0	0.0	1.0	0.0	1.0	1.0																				
	11	1.0	2.0	2.0	1.0	2.0	0.0																				
	12	1.0	1.0	1.0	1.0	2.0	0.0																				
	13	3.0	3.0	3.0	3.0	3.0	0.0																				
	14	2.0	1.0	1.0	1.0	2.0	0.0																				
	15	2.0	2.0	2.0	2.0	2.0	1.0																				
	16	3.0	3.0	3.0	2.0	3.0	0.0																				
	17	2.0	3.0	3.0	1.0	2.0	0.0																				
	18	3.0	4.0	4.0	4.0	4.0	0.0																				
	19	6.0	3.0	3.0	3.0	4.0	0.0																				
	20	2.0	4.0	3.0	4.0	5.0	1.0																				
	21	2.0	1.0	2.0	0.0	2.0	0.0																				
	22	0.0	1.0	0.0	1.0	0.0	0.0																				
	23	0.0	0.0	1.0	0.0	1.0	0.0																				
	0	0.0	1.0	2.0	2.0	3.0	0.0																				
	1	0.0	0.0	0.0	0.0	0.0	3.0																				
	2	0.0	0.0	0.0	0.0	0.0	0.0																				
	3	1.0	1.0	1.0	0.0	0.0	0.0																				
	4	0.0	1.0	0.0	0.0	1.0	1.0																				
	5	3.0	2.0	2.0	1.0	1.0	3.0																				
	6	0.0	0.0	0.0	0.0	0.0	1.0																				
	7	2.0	1.0	1.0	0.0	1.0	0.0																				
	8	0.0	0.0	0.0	0.0	0.0	1.0																				
	9	2.0	2.0	3.0	9.0	7.0	2.0																				
日合計		36.0	36.0	38.0	35.0	46.0	14.0																				

様式１－９

中部地方整備局　木曽川水系　対象洪水観測所時間雨量表

洪水		H16.10.20																							
日	時	高根 国交省	胡桃島 国交省	大西 国交省	湯屋 国交省	下呂 国交省	大原 国交省	小川 国交省	和良 国交省	神土 国交省	黒川 国交省	三川 国交省	今渡 国交省	上麻生 国交省	神淵 国交省	小坊 国交省	カジヤ 国交省	濁河 国交省	上呂 国交省	小和知 国交省	成山 国交省	御嵩 国交省	御岳山 国交省	赤沢 国交省	阿寺 国交省	川上 国交省
20日	9-10	9.0	6.0		8.0	12.0	8.0	7.0	6.0	5.0	6.0	17.0	10.0		14.0	6.0	6.0	10.0	9.0	5.0	9.0	13.0	6.0	9.0	10.0	13.0
	11	7.0	8.0		7.0	7.0	8.0	13.0	11.0	5.0	4.0	7.0	9.0		17.0	8.0	9.0	8.0	9.0	10.0	9.0	8.0	10.0	11.0	11.0	5.0
	12	4.0	7.0		12.0	7.0	12.0	18.0	12.0	7.0	6.0	6.0	3.0		10.0	14.0	18.0	7.0	19.0	8.0	8.0	5.0	10.0	15.0	9.0	7.0
	13	6.0	6.0		4.0	2.0	8.0	5.0	3.0	2.0	1.0	1.0	4.0		2.0	7.0	6.0	6.0	5.0	3.0	2.0	1.0	8.0	12.0	8.0	4.0
	14	4.0	4.0		4.0	6.0	8.0	5.0	8.0	5.0	6.0	6.0	11.0		9.0	4.0	7.0	3.0	7.0	4.0	6.0	9.0	4.0	2.0	4.0	2.0
	15	8.0	7.0		7.0	8.0	15.0	12.0	16.0	7.0	8.0	11.0	16.0		12.0	9.0	11.0	6.0	12.0	7.0	8.0	16.0	9.0	3.0	5.0	4.0
	16	11.0	9.0		12.0	14.0	22.0	19.0	17.0	14.0	13.0	16.0	15.0		15.0	13.0	20.0	11.0	21.0	15.0	13.0	12.0	21.0	5.0	10.0	5.0
	17	16.0	11.0		12.0	11.0	26.0	23.0	21.0	11.0	9.0	13.0	11.0		14.0	14.0	19.0	17.0	19.0	12.0	12.0	11.0	24.0	7.0	7.0	6.0
	18	15.0	10.0		9.0	10.0	35.0	18.0	21.0	11.0	10.0	11.0	6.0		10.0	7.0	15.0	15.0	16.0	10.0	12.0	7.0	29.0	5.0	4.0	2.0
	19	18.0	11.0		15.0	25.0	44.0	29.0	32.0	27.0	25.0	18.0	21.0		20.0	12.0	28.0	19.0	27.0	23.0	24.0	11.0	36.0	9.0	11.0	7.0
	20	17.0	20.0		28.0	27.0	41.0	37.0	35.0	16.0	14.0	20.0	7.0		20.0	45.0	51.0	25.0	51.0	24.0	27.0	4.0	36.0	18.0	29.0	14.0
	21	18.0	17.0		24.0	22.0	11.0	18.0	13.0	4.0	3.0	3.0	2.0		11.0	26.0	25.0	22.0	15.0	17.0	9.0	3.0	18.0	12.0	18.0	6.0
	22	4.0	10.0		8.0	5.0	7.0	8.0	2.0	0.0	0.0	0.0	0.0		0.0	9.0	12.0	10.0	4.0	0.0	0.0	0.0	2.0	0.0	0.0	0.0
	23	2.0	1.0		1.0	0.0	12.0	5.0	0.0	0.0	0.0	0.0	0.0		0.0	19.0	14.0	2.0	3.0	0.0	0.0	0.0	3.0	0.0	1.0	0.0
	0	7.0	12.0		14.0	1.0	3.0	12.0	7.0	0.0	0.0	0.0	0.0		2.0	7.0	4.0	9.0	8.0	1.0	0.0	1.0	5.0	3.0	5.0	0.0
	1	2.0	2.0		2.0	3.0	1.0	1.0	1.0	3.0	2.0	3.0	1.0		4.0	2.0	1.0	5.0	0.0	4.0	4.0	4.0	7.0	10.0	6.0	0.0
	2	0.0	0.0		1.0	0.0	1.0	0.0	0.0	1.0	1.0	0.0	0.0		0.0	1.0	2.0	2.0	0.0	1.0	0.0	0.0	1.0	6.0	5.0	1.0
	3	1.0	1.0		0.0	0.0	0.0	0.0	0.0	0.0	0.0	0.0	0.0		0.0	1.0	1.0	2.0	0.0	1.0	0.0	0.0	0.0	3.0	1.0	0.0
	4	0.0	2.0		1.0	0.0	0.0	0.0	0.0	1.0	0.0	0.0	0.0		0.0	2.0	1.0	2.0	1.0	0.0	0.0	0.0	0.0	1.0	0.0	0.0
	5	1.0	0.0		0.0	0.0	0.0	1.0	0.0	0.0	0.0	0.0	0.0		0.0	0.0	0.0	0.0	0.0	0.0	0.0	0.0	0.0	1.0	0.0	0.0
	6	0.0	0.0		0.0	0.0	0.0	0.0	0.0	0.0	0.0	0.0	0.0		0.0	0.0	0.0	0.0	0.0	0.0	0.0	0.0	0.0	0.0	0.0	0.0
	7	0.0	0.0		0.0	0.0	0.0	0.0	0.0	0.0	0.0	0.0	0.0		0.0	0.0	0.0	0.0	0.0	0.0	0.0	0.0	0.0	0.0	0.0	0.0
	8	0.0	0.0		0.0	0.0	0.0	0.0	0.0	0.0	0.0	0.0	0.0		0.0	0.0	0.0	0.0	0.0	0.0	0.0	0.0	0.0	0.0	0.0	1.0
	9	0.0	0.0		0.0	0.0	0.0	0.0	0.0	0.0	0.0	0.0	0.0		0.0	0.0	0.0	0.0	0.0	0.0	0.0	0.0	0.0	0.0	0.0	0.0
日合計		150.0	144.0		169.0	160.0	262.0	231.0	205.0	119.0	108.0	132.0	116.0		160.0	206.0	250.0	181.0	226.0	145.0	143.0	105.0	229.0	132.0	144.0	77.0
21日	9-10	0.0	0.0		0.0	0.0	0.0	0.0	0.0	0.0	0.0	0.0	0.0		0.0	0.0	0.0	0.0	0.0	0.0	0.0	0.0	0.0	0.0	0.0	0.0
	11	0.0	0.0		0.0	0.0	0.0	0.0	0.0	0.0	0.0	0.0	0.0		0.0	0.0	0.0	0.0	0.0	0.0	0.0	0.0	0.0	0.0	0.0	0.0
	12	0.0	0.0		0.0	0.0	0.0	0.0	0.0	0.0	0.0	0.0	0.0		0.0	0.0	0.0	0.0	0.0	0.0	0.0	0.0	0.0	0.0	0.0	0.0
	13	0.0	0.0		0.0	0.0	0.0	0.0	0.0	0.0	0.0	0.0	0.0		0.0	0.0	0.0	0.0	0.0	0.0	0.0	0.0	0.0	0.0	0.0	0.0
	14	0.0	0.0		0.0	0.0	0.0	0.0	0.0	0.0	0.0	0.0	0.0		0.0	0.0	0.0	0.0	0.0	0.0	0.0	0.0	0.0	0.0	0.0	0.0
	15	0.0	0.0		0.0	0.0	0.0	0.0	0.0	0.0	0.0	0.0	0.0		0.0	0.0	0.0	0.0	0.0	0.0	0.0	0.0	0.0	0.0	0.0	0.0
	16	0.0	0.0		0.0	0.0	0.0	0.0	0.0	0.0	0.0	0.0	0.0		0.0	0.0	0.0	0.0	0.0	0.0	0.0	0.0	0.0	0.0	0.0	0.0
	17	0.0	0.0		0.0	0.0	0.0	0.0	0.0	0.0	0.0	0.0	0.0		0.0	0.0	0.0	0.0	0.0	0.0	0.0	0.0	0.0	0.0	0.0	0.0
	18	0.0	0.0		0.0	0.0	0.0	0.0	0.0	0.0	0.0	0.0	0.0		0.0	0.0	0.0	0.0	0.0	0.0	0.0	0.0	0.0	0.0	0.0	0.0
	19	0.0	0.0		0.0	0.0	0.0	0.0	0.0	0.0	0.0	0.0	0.0		0.0	0.0	0.0	0.0	0.0	0.0	0.0	0.0	0.0	0.0	0.0	0.0
	20	0.0	0.0		0.0	0.0	0.0	0.0	0.0	0.0	0.0	0.0	0.0		0.0	0.0	0.0	0.0	0.0	0.0	0.0	0.0	0.0	0.0	0.0	0.0
	21	0.0	0.0		0.0	0.0	0.0	0.0	0.0	0.0	0.0	0.0	0.0		0.0	0.0	0.0	0.0	0.0	0.0	0.0	0.0	0.0	0.0	0.0	0.0
	22	0.0	0.0		0.0	0.0	0.0	0.0	0.0	0.0	0.0	0.0	0.0		0.0	0.0	0.0	0.0	0.0	0.0	0.0	0.0	0.0	0.0	0.0	0.0
	23	0.0	0.0		0.0	0.0	0.0	0.0	0.0	0.0	0.0	0.0	0.0		0.0	0.0	0.0	0.0	0.0	0.0	0.0	0.0	0.0	0.0	0.0	0.0
	0	0.0	0.0		0.0	0.0	0.0	0.0	0.0	0.0	0.0	0.0	0.0		0.0	0.0	0.0	0.0	0.0	0.0	0.0	0.0	0.0	0.0	0.0	0.0
	1	0.0	0.0		0.0	0.0	0.0	0.0	0.0	0.0	0.0	0.0	0.0		0.0	0.0	0.0	0.0	0.0	0.0	0.0	0.0	0.0	0.0	0.0	0.0
	2	0.0	0.0		0.0	0.0	0.0	0.0	0.0	0.0	0.0	0.0	0.0		0.0	0.0	0.0	0.0	0.0	0.0	0.0	0.0	0.0	0.0	0.0	0.0
	3	0.0	0.0		0.0	0.0	0.0	0.0	0.0	0.0	0.0	0.0	0.0		0.0	0.0	0.0	0.0	0.0	0.0	0.0	0.0	0.0	0.0	0.0	0.0
	4	0.0	0.0		0.0	0.0	0.0	0.0	0.0	0.0	0.0	0.0	0.0		0.0	0.0	0.0	0.0	0.0	0.0	0.0	0.0	0.0	0.0	0.0	0.0
	5	0.0	0.0		0.0	0.0	0.0	0.0	0.0	0.0	0.0	0.0	0.0		0.0	0.0	0.0	0.0	0.0	0.0	0.0	0.0	0.0	0.0	0.0	0.0
	6	0.0	0.0		0.0	0.0	0.0	0.0	0.0	0.0	0.0	0.0	0.0		0.0	0.0	0.0	0.0	0.0	0.0	0.0	0.0	0.0	0.0	0.0	0.0
	7	0.0	0.0		0.0	0.0	0.0	0.0	0.0	0.0	0.0	0.0	0.0		0.0	0.0	0.0	0.0	0.0	0.0	0.0	0.0	0.0	0.0	0.0	0.0
	8	0.0	0.0		0.0	0.0	0.0	0.0	0.0	0.0	0.0	0.0	0.0		0.0	0.0	0.0	0.0	0.0	0.0	0.0	0.0	0.0	0.0	0.0	0.0
	9	0.0	0.0		0.0	0.0	0.0	0.0	0.0	0.0	0.0	0.0	0.0		0.0	0.0	0.0	0.0	0.0	0.0	0.0	0.0	0.0	0.0	0.0	0.0
日合計		0.0	0.0		0.0	0.0	0.0	0.0	0.0	0.0	0.0	0.0	0.0		0.0	0.0	0.0	0.0	0.0	0.0	0.0	0.0	0.0	0.0	0.0	0.0
※総雨量		176.0	177.0		212.0	193.0	304.0	270.0	248.0	154.0	143.0	171.0	158.0		199.0	246.0	289.0	221.0	267.0	179.0	180.0	152.0	280.0	194.0	196.0	113.0

*総雨量は一連降雨の最終日のみ合計

様式１－９

中部地方整備局　木曽川水系　対象洪水観測所時間雨量表

洪水　H16.10.20

日	時	福岡 国交省	霧ヶ原 国交省	蘭 国交省	滑川 国交省	滑川第２ 国交省	浦川 国交省	下山沢 国交省	長者畑 国交省	落合 国交省	馬籠 国交省	正ヶ根 国交省	岡の平 国交省	藪原 国交省	西野川 国交省	福島 国交省	三浦 国交省	王滝 国交省	三留野 国交省	福岡（自） 国交省	笠置 国交省	丸山 国交省	桃山 国交省	須原 国交省	渡合 国交省	恵那 国交省
20日	9-10	10.0	7.0	5.0	8.0	6.5	8.0	6.5	4.5	5.0	8.0	8.5	3.0		4.0	6.0	4.0	5.0	11.0		12.0	17.0	4.0	5.0	7.0	6.0
	11	4.0	4.0	3.0	8.0	7.5	3.0	3.0	3.0	2.5	5.0	4.5	7.0		8.0	9.0	12.0	11.0	4.0		12.0	10.0	6.0	5.0	7.0	4.0
	12	3.0	5.0	5.0	8.0	7.5	5.0	6.0	5.0	4.0	6.0	6.5	10.0		11.0	9.0	12.0	10.0	10.0		6.0	2.0	9.0	6.0	8.0	8.0
	13	4.0	2.0	2.0	4.0	4.0	2.0	2.0	2.0	0.0	2.0	1.5	10.0		9.0	7.0	7.0	9.0	3.0		6.0	1.0	4.0	3.0	4.0	4.0
	14	1.0	1.0	2.0	2.0	1.5	3.5	3.5	4.0	1.0	2.0	3.5	3.0		3.0	2.0	4.0	4.0	1.0		7.0	8.0	2.0	2.0	4.0	6.0
	15	4.0	3.0	5.0	4.0	5.5	5.0	5.0	6.5	1.5	3.0	4.5	4.0		7.0	3.0	9.0	7.0	5.0		7.0	14.0	4.0	4.0	8.0	7.0
	16	4.0	8.0	9.0	9.0	8.5	6.5	9.0	11.0	2.5	8.0	9.0	8.0		13.0	4.0	15.0	18.0	8.0		11.0	12.0	6.0	5.0	14.0	12.0
	17	4.0	9.0	11.0	8.0	9.5	11.5	10.5	12.0	3.5	9.0	11.5	9.0		16.0	6.0	21.0	15.0	9.0		7.0	10.0	7.0	8.0	11.0	14.0
	18	2.0	5.0	10.0	4.0	4.0	7.5	6.0	9.5	1.5	6.0	10.0	3.0		11.0	2.0	21.0	10.0	5.0		7.0	8.0	4.0	5.0	9.0	10.0
	19	6.0	16.0	22.0	7.0	6.5	12.5	13.0	18.0	6.0	20.0	22.5	8.0		25.0	5.0	27.0	23.0	17.0		14.0	12.0	6.0	10.0	24.0	27.0
	20	10.0	9.0	25.0	25.0	25.5	31.5	29.0	31.0	4.5	12.0	11.5	27.0		24.0	25.0	30.0	29.0	16.0		16.0	7.0	20.0	24.0	23.0	31.0
	21	4.0	4.0	8.0	30.0	24.0	14.0	8.5	8.5	2.0	5.0	6.0	38.0		25.0	42.0	31.0	29.0	8.0		3.0	1.0	26.0	18.0	20.0	14.0
	22	0.0	0.0	0.0	1.0	1.0	0.0	0.0	0.0	0.0	0.0	0.0	9.0		2.0	5.0	2.0	2.0	0.0		0.0	0.0	0.0	0.0	0.0	0.0
	23	0.0	0.0	0.0	0.0	0.0	0.0	0.0	0.5	0.0	0.0	0.0	3.0		1.0	0.0	7.0	2.0	1.0		0.0	0.0	0.0	0.0	1.0	2.0
	0	0.0	0.0	1.0	1.0	0.0	0.5	1.0	1.0	0.0	0.0	0.0	4.0		6.0	0.0	7.0	1.0	0.0		0.0	2.0	0.0	0.0	5.0	4.0
	1	0.0	0.0	1.0	2.0	3.0	0.5	1.0	1.5	0.0	0.0	0.0	9.0		8.0	8.0	8.0	9.0	3.0		4.0	4.0	3.0	0.0	7.0	1.0
	2	1.0	1.0	3.0	2.0	2.5	1.0	2.0	2.5	1.5	2.0	0.0	2.0		2.0	3.0	2.0	3.0	5.0		1.0	0.0	2.0	1.0	0.0	1.0
	3	0.0	1.0	0.0	1.0	0.5	0.0	0.0	1.5	0.5	1.0	0.0	0.0		1.0	0.0	1.0	0.0	0.0		1.0	0.0	0.0	0.0	0.0	1.0
	4	0.0	0.0	0.0	1.0	0.5	0.0	0.0	0.0	0.0	0.0	0.0	1.0		0.0	0.0	0.0	0.0	0.0		0.0	0.0	0.0	0.0	1.0	0.0
	5	0.0	0.0	0.0	0.0	0.0	0.0	0.0	0.0	0.0	0.0	0.0	0.0		0.0	0.0	0.0	0.0	0.0		0.0	0.0	0.0	0.0	0.0	0.0
	6	0.0	0.0	0.0	0.0	0.0	0.0	0.0	0.0	0.0	0.0	0.0	0.0		0.0	0.0	0.0	0.0	0.0		0.0	0.0	0.0	0.0	0.0	0.0
	7	0.0	0.0	0.0	0.0	0.0	0.0	0.0	0.0	0.0	0.0	0.0	0.0		0.0	0.0	0.0	0.0	0.0		0.0	0.0	0.0	0.0	0.0	0.0
	8	0.0	0.0	0.0	0.0	0.0	0.0	0.0	0.0	0.0	0.0	0.0	0.0		0.0	0.0	0.0	0.0	0.0		0.0	0.0	0.0	0.0	0.0	0.0
	9	0.0	0.0	0.0	0.0	0.0	0.0	0.0	0.0	0.0	0.0	0.0	0.0		0.0	0.0	0.0	0.0	0.0		0.0	0.0	0.0	0.0	0.0	0.0
日合計		57.0	75.0	112.0	125.0	118.0	112.0	106.0	122.0	36.0	89.0	99.5	158.0		176.0	136.0	220.0	187.0	106.0		114.0	108.0	103.0	96.0	153.0	152.0
21日	9-10	0.0	0.0	0.0	0.0	0.0	0.0	0.0	0.0	0.0	0.0	0.0	0.0		0.0	0.0	0.0	0.0	0.0		0.0	0.0	0.0	0.0	0.0	0.0
	11	0.0	0.0	0.0	0.0	0.0	0.0	0.0	0.0	0.0	0.0	0.0	0.0		0.0	0.0	0.0	0.0	0.0		0.0	0.0	0.0	0.0	0.0	0.0
	12	0.0	0.0	0.0	0.0	0.0	0.0	0.0	0.0	0.0	0.0	0.0	0.0		0.0	0.0	0.0	0.0	0.0		0.0	0.0	0.0	0.0	0.0	0.0
	13	0.0	0.0	0.0	0.0	0.0	0.0	0.0	0.0	0.0	0.0	0.0	0.0		0.0	0.0	0.0	0.0	0.0		0.0	0.0	0.0	0.0	0.0	0.0
	14	0.0	0.0	0.0	0.0	0.0	0.0	0.0	0.0	0.0	0.0	0.0	0.0		0.0	0.0	0.0	0.0	0.0		0.0	0.0	0.0	0.0	0.0	0.0
	15	0.0	0.0	0.0	0.0	0.0	0.0	0.0	0.0	0.0	0.0	0.0	0.0		0.0	0.0	0.0	0.0	0.0		0.0	0.0	0.0	0.0	0.0	0.0
	16	0.0	0.0	0.0	0.0	0.0	0.0	0.0	0.0	0.0	0.0	0.0	0.0		0.0	0.0	0.0	0.0	0.0		0.0	0.0	0.0	0.0	0.0	0.0
	17	0.0	0.0	0.0	0.0	0.0	0.0	0.0	0.0	0.0	0.0	0.0	0.0		0.0	0.0	0.0	0.0	0.0		0.0	0.0	0.0	0.0	0.0	0.0
	18	0.0	0.0	0.0	0.0	0.0	0.0	0.0	0.0	0.0	0.0	0.0	0.0		0.0	0.0	0.0	0.0	0.0		0.0	0.0	0.0	0.0	0.0	0.0
	19	0.0	0.0	0.0	0.0	0.0	0.0	0.0	0.0	0.0	0.0	0.0	0.0		0.0	0.0	0.0	0.0	0.0		0.0	0.0	0.0	0.0	0.0	0.0
	20	0.0	0.0	0.0	0.0	0.0	0.0	0.0	0.0	0.0	0.0	0.0	0.0		0.0	0.0	0.0	0.0	0.0		0.0	0.0	0.0	0.0	0.0	0.0
	21	0.0	0.0	0.0	0.0	0.0	0.0	0.0	0.0	0.0	0.0	0.0	0.0		0.0	0.0	0.0	0.0	0.0		0.0	0.0	0.0	0.0	0.0	0.0
	22	0.0	0.0	0.0	0.0	0.0	0.0	0.0	0.0	0.0	0.0	0.0	0.0		0.0	0.0	0.0	0.0	0.0		0.0	0.0	0.0	0.0	0.0	0.0
	23	0.0	0.0	0.0	0.0	0.0	0.0	0.0	0.0	0.0	0.0	0.0	0.0		0.0	0.0	0.0	0.0	0.0		0.0	0.0	0.0	0.0	0.0	0.0
	0	0.0	0.0	0.0	0.0	0.0	0.0	0.0	0.0	0.0	0.0	0.0	0.0		0.0	0.0	0.0	0.0	0.0		0.0	0.0	0.0	0.0	0.0	0.0
	1	0.0	0.0	0.0	0.0	0.0	0.0	0.0	0.0	0.0	0.0	0.0	0.0		0.0	0.0	0.0	0.0	0.0		0.0	0.0	0.0	0.0	0.0	0.0
	2	0.0	0.0	0.0	0.0	0.0	0.0	0.0	0.0	0.0	0.0	0.0	0.0		0.0	0.0	0.0	0.0	0.0		0.0	0.0	0.0	0.0	0.0	0.0
	3	0.0	0.0	0.0	0.0	0.0	0.0	0.0	0.0	0.0	0.0	0.0	0.0		0.0	0.0	0.0	0.0	0.0		0.0	0.0	0.0	0.0	0.0	0.0
	4	0.0	0.0	0.0	0.0	0.0	0.0	0.0	0.0	0.0	0.0	0.0	0.0		0.0	0.0	0.0	0.0	0.0		0.0	0.0	0.0	0.0	0.0	0.0
	5	0.0	0.0	0.0	0.0	0.0	0.0	0.0	0.0	0.0	0.0	0.0	0.0		0.0	0.0	0.0	0.0	0.0		0.0	0.0	0.0	0.0	0.0	0.0
	6	0.0	0.0	0.0	0.0	0.0	0.0	0.0	0.0	0.0	0.0	0.0	0.0		0.0	0.0	0.0	0.0	0.0		0.0	0.0	0.0	0.0	0.0	0.0
	7	0.0	0.0	0.0	0.0	0.0	0.0	0.0	0.0	0.0	0.0	0.0	0.0		0.0	0.0	0.0	0.0	0.0		0.0	0.0	0.0	0.0	0.0	0.0
	8	0.0	0.0	0.0	0.0	0.0	0.0	0.0	0.0	0.0	0.0	0.0	0.0		0.0	0.0	0.0	0.0	0.0		0.0	0.0	0.0	0.0	0.0	0.0
	9	0.0	0.0	0.0	0.0	0.0	0.0	0.0	0.0	0.0	0.0	0.0	0.0		0.0	0.0	0.0	0.0	0.0		0.0	0.0	0.0	0.0	0.0	0.0
日合計		0.0	0.0	0.0	0.0	0.0	0.0	0.0	0.0	0.0	0.0	0.0	0.0		0.0	0.0	0.0	0.0	0.0		0.0	0.0	0.0	0.0	0.0	0.0
※総雨量		86.0	101.0	144.0	173.0	165.5	146.5	139.5	152.5	50.5	117.0	128.0	193.0		219.0	176.0	271.0	232.0	141.0		149.0	150.0	147.0	139.0	189.0	180.0

*総雨量は一連降雨の最終日のみ合計

様式１－９

中部地方整備局　木曽川水系　対象洪水観測所時間雨量表

洪水　H16.10.20

日	時	岩村 国交省	大井 国交省	根の上 国交省	付知 国交省	木祖 国交省	船山 気象庁	久々野 気象庁	宮ノ前 気象庁	気象庁 高根 気象庁	高城山 気象庁	萩原 気象庁	宮地 気象庁	金山 気象庁	気象庁 付知 気象庁	三界山 気象庁	見行山 気象庁	気象庁 黒川 気象庁	伽藍 気象庁	美濃加茂 気象庁	可児川 気象庁	柄石峠 気象庁	気象庁 恵那 気象庁	中津川 気象庁	三森山 気象庁	気象庁 丸山 気象庁
20日	9-10	欠	10.0	11.0	7.0	5.0	5.0		6.0			7.0	10.0	14.0	7.0			6.0	8.0	9.0		10.0	12.0	18.0	9.0	
	11	欠	3.0	3.0	6.0	8.0	7.0		7.0			9.0	8.0	11.0	6.0			5.0	6.0	12.0		6.0	4.0	3.0	4.0	
	12	欠	8.0	11.0	8.0	8.0	19.0		7.0			13.0	7.0	12.0	9.0			6.0	2.0	3.0		2.0	7.0	11.0	8.0	
	13	欠	2.0	0.0	4.0	5.0	6.0		6.0			4.0	2.0	3.0	3.0			1.0	1.0	5.0		2.0	2.0	1.0	1.0	
	14	欠	5.0	3.0	4.0	3.0	8.0		3.0			5.0	6.0	6.0	4.0			5.0	6.0	11.0		8.0	4.0	2.0	6.0	
	15	欠	4.0	3.0	7.0	4.0	9.0		7.0			10.0	9.0	12.0	7.0			9.0	10.0	16.0		14.0	4.0	2.0	6.0	
	16	欠	8.0	5.0	14.0	7.0	16.0		9.0			19.0	15.0	16.0	15.0			14.0	10.0	17.0		11.0	8.0	5.0	11.0	
	17	欠	5.0	5.0	9.0	7.0	16.0		12.0			16.0	12.0	15.0	9.0			9.0	5.0	13.0		7.0	6.0	5.0	13.0	
	18	欠	6.0	5.0	4.0	5.0	9.0		9.0			14.0	10.0	13.0	4.0			10.0	3.0	10.0		3.0	9.0	5.0	11.0	
	19	欠	9.0	10.0	9.0	6.0	23.0		11.0			23.0	29.0	18.0	9.0			27.0	6.0	19.0		9.0	11.0	12.0	19.0	
	20	欠	14.0	12.0	15.0	24.0	58.0		19.0			45.0	27.0	15.0	12.0			14.0	10.0	10.0		7.0	14.0	11.0	13.0	
	21	欠	4.0	5.0	7.0	33.0	26.0		18.0			24.0	24.0	19.0	6.0			3.0	1.0	1.0		1.0	3.0	3.0	6.0	
	22	欠	0.0	0.0	0.0	9.0	11.0		11.0			4.0	4.0	0.0	0.0			0.0	0.0	0.0		0.0	0.0	0.0	0.0	
	23	欠	0.0	0.0	0.0	0.0	22.0		0.0			1.0	0.0	0.0	0.0			0.0	0.0	0.0		0.0	0.0	0.0	1.0	
	0	欠	0.0	1.0	0.0	1.0	7.0		10.0			9.0	1.0	2.0	0.0			0.0	1.0	0.0		1.0	0.0	0.0	0.0	
	1	欠	1.0	0.0	1.0	5.0	3.0		1.0			1.0	4.0	1.0	1.0			1.0	3.0	2.0		4.0	1.0	0.0	1.0	
	2	欠	2.0	1.0	2.0	2.0	2.0		1.0			0.0	0.0	0.0	4.0			1.0	0.0	0.0		1.0	3.0	1.0	1.0	
	3	欠	3.0	1.0	1.0	0.0	1.0		1.0			0.0	0.0	0.0	0.0			0.0	0.0	0.0		1.0	6.0	2.0	1.0	
	4	欠	0.0	0.0	0.0	0.0	1.0		2.0			0.0	0.0	0.0	0.0			1.0	0.0	0.0		0.0	0.0	0.0	1.0	
	5	欠	0.0	0.0	0.0	0.0	0.0		0.0			0.0	0.0	0.0	0.0			0.0	0.0	0.0		0.0	0.0	0.0	0.0	
	6	欠	0.0	0.0	0.0	0.0	0.0		0.0			1.0	0.0	0.0	0.0			0.0	0.0	0.0		0.0	0.0	0.0	0.0	
	7	欠	0.0	0.0	0.0	0.0	0.0		0.0			0.0	0.0	0.0	0.0			0.0	0.0	0.0		0.0	0.0	0.0	0.0	
	8	欠	0.0	0.0	0.0	0.0	0.0		0.0			0.0	0.0	0.0	0.0			0.0	0.0	0.0		0.0	0.0	0.0	0.0	
	9	欠	0.0	0.0	0.0	0.0	0.0		0.0			0.0	0.0	0.0	0.0			0.0	0.0	0.0		0.0	0.0	0.0	0.0	
日合計		欠	84.0	76.0	98.0	132.0	249.0		140.0			205.0	168.0	157.0	96.0			112.0	72.0	128.0		87.0	94.0	81.0	112.0	
21日	9-10	欠	0.0	0.0	0.0	0.0	0.0		0.0			0.0	0.0	0.0	0.0			0.0	0.0	0.0		0.0	0.0	0.0	0.0	
	11	欠	0.0	0.0	0.0	0.0	0.0		0.0			0.0	0.0	0.0	0.0			0.0	0.0	0.0		0.0	0.0	0.0	0.0	
	12	欠	0.0	0.0	0.0	0.0	0.0		0.0			0.0	0.0	0.0	0.0			0.0	0.0	0.0		0.0	0.0	0.0	0.0	
	13	欠	0.0	0.0	0.0	0.0	0.0		0.0			0.0	0.0	0.0	0.0			0.0	0.0	0.0		0.0	0.0	0.0	0.0	
	14	欠	0.0	0.0	0.0	0.0	0.0		0.0			0.0	0.0	0.0	0.0			0.0	0.0	0.0		0.0	0.0	0.0	0.0	
	15	欠	0.0	0.0	0.0	0.0	0.0		0.0			0.0	0.0	0.0	0.0			0.0	0.0	0.0		0.0	0.0	0.0	0.0	
	16	欠	0.0	0.0	0.0	0.0	0.0		0.0			0.0	0.0	0.0	0.0			0.0	0.0	0.0		0.0	0.0	0.0	0.0	
	17	欠	0.0	0.0	0.0	0.0	0.0		0.0			0.0	0.0	0.0	0.0			0.0	0.0	0.0		0.0	0.0	0.0	0.0	
	18	欠	0.0	0.0	0.0	0.0	0.0		0.0			0.0	0.0	0.0	0.0			0.0	0.0	0.0		0.0	0.0	0.0	0.0	
	19	欠	0.0	0.0	0.0	0.0	0.0		0.0			0.0	0.0	0.0	0.0			0.0	0.0	0.0		0.0	0.0	0.0	0.0	
	20	欠	0.0	0.0	0.0	0.0	0.0		0.0			0.0	0.0	0.0	0.0			0.0	0.0	0.0		0.0	0.0	0.0	0.0	
	21	欠	0.0	0.0	0.0	0.0	0.0		0.0			0.0	0.0	0.0	0.0			0.0	0.0	0.0		0.0	0.0	0.0	0.0	
	22	欠	0.0	0.0	0.0	0.0	0.0		0.0			0.0	0.0	0.0	0.0			0.0	0.0	0.0		0.0	0.0	0.0	0.0	
	23	欠	0.0	0.0	0.0	0.0	0.0		0.0			0.0	0.0	0.0	0.0			0.0	0.0	0.0		0.0	0.0	0.0	0.0	
	0	欠	0.0	0.0	0.0	0.0	0.0		0.0			0.0	0.0	0.0	0.0			0.0	0.0	0.0		0.0	0.0	0.0	0.0	
	1	欠	0.0	0.0	0.0	0.0	0.0		0.0			0.0	0.0	0.0	0.0			0.0	0.0	0.0		0.0	0.0	0.0	0.0	
	2	欠	0.0	0.0	0.0	0.0	0.0		0.0			0.0	0.0	0.0	0.0			0.0	0.0	0.0		0.0	0.0	0.0	0.0	
	3	欠	0.0	0.0	0.0	0.0	0.0		0.0			0.0	0.0	0.0	0.0			0.0	0.0	0.0		0.0	0.0	0.0	0.0	
	4	欠	0.0	0.0	0.0	0.0	0.0		0.0			0.0	0.0	0.0	0.0			0.0	0.0	0.0		0.0	0.0	0.0	0.0	
	5	欠	0.0	0.0	0.0	0.0	0.0		0.0			0.0	0.0	0.0	0.0			0.0	0.0	0.0		0.0	0.0	0.0	0.0	
	6	欠	0.0	0.0	0.0	0.0	0.0		0.0			0.0	0.0	0.0	0.0			0.0	0.0	0.0		0.0	0.0	0.0	0.0	
	7	欠	0.0	0.0	0.0	0.0	0.0		0.0			0.0	0.0	0.0	0.0			0.0	0.0	0.0		0.0	0.0	0.0	0.0	
	8	欠	0.0	0.0	0.0	0.0	0.0		0.0			0.0	0.0	0.0	0.0			0.0	0.0	0.0		0.0	0.0	0.0	0.0	
	9	欠	0.0	0.0	0.0	0.0	0.0		0.0			0.0	0.0	0.0	0.0			0.0	0.0	0.0		0.0	0.0	0.0	0.0	
日合計		欠	0.0	0.0	0.0	0.0	0.0		0.0			0.0	0.0	0.0	0.0			0.0	0.0	0.0		0.0	0.0	0.0	0.0	
※総雨量			124.0	109.0	130.0	172.0	294.0		173.0			245.0	204.0	197.0	130.0			149.0	111.0	175.0		133.0	132.0	113.0	146.0	

*総雨量は一連降雨の最終日のみ合計

様式１－９

中部地方整備局　木曽川水系　対象洪水観測所時間雨量表

洪水		H16.10.20																						
日	時	八百津 気象庁	加子母 気象庁	久田見 気象庁	奥屋 気象庁	新田 気象庁	気象庁 濁河 気象庁	カオレ 気象庁	開田 気象庁	気象庁 桃山 気象庁	南木曽 気象庁	三岳 気象庁	木曽福島 気象庁	気象庁 赤沢 気象庁	恵那山 気象庁	気象庁 御岳山 気象庁	気象庁 須原 気象庁	摺古木山 気象庁	野麦峠 気象庁	牧尾ダム 水機構	ウグイ川 水機構	三笠 水機構	池の越 水機構	阿木川 ダム 水機構	狸沢 水機構	大根木 水機構
20日	9-10								4.0		9.0		5.0			5.0	5.0			4.0	9.0	5.0	6.0	13.0	10.0	10.0
	11								9.0		4.0		9.0			12.0	5.0			10.0	10.0	8.0	10.0	2.0	5.0	4.0
	12								10.0		9.0		9.0			10.0	6.0			10.0	8.0	6.0	10.0	8.0	8.0	16.0
	13								9.0		3.0		7.0			11.0	3.0			10.0	7.0	5.0	9.0	1.0	2.0	1.0
	14								3.0		1.0		2.0			4.0	2.0			3.0	5.0	2.0	4.0	2.0	5.0	4.0
	15								8.0		6.0		3.0			9.0	4.0			5.0	6.0	9.0	8.0	5.0	7.0	5.0
	16								15.0		8.0		4.0			18.0	5.0			8.0	16.0	19.0	22.0	7.0	11.0	8.0
	17								18.0		10.0		7.0			23.0	8.0			9.0	9.0	20.0	17.0	8.0	14.0	9.0
	18								11.0		7.0		3.0			26.0	5.0			4.0	6.0	26.0	14.0	8.0	13.0	9.0
	19								27.0		16.0		6.0			31.0	10.0			15.0	13.0	26.0	24.0	12.0	23.0	14.0
	20								30.0		15.0		25.0			35.0	24.0			30.0	24.0	18.0	32.0	9.0	14.0	14.0
	21								27.0		13.0		40.0			26.0	18.0			23.0	17.0	16.0	33.0	2.0	6.0	3.0
	22								4.0		0.0		5.0			7.0	0.0			2.0	1.0	4.0	3.0	0.0	0.0	0.0
	23								1.0		0.0		0.0			6.0	0.0			0.0	3.0	3.0	3.0	0.0	1.0	0.0
	0								5.0		1.0		1.0			11.0	0.0			1.0	2.0	6.0	2.0	0.0	1.0	2.0
	1								8.0		2.0		8.0			9.0	0.0			6.0	5.0	6.0	6.0	0.0	1.0	1.0
	2								2.0		7.0		3.0			3.0	1.0			2.0	4.0	2.0	4.0	3.0	1.0	2.0
	3								1.0		0.0		1.0			0.0	0.0			0.0	1.0	1.0	1.0	3.0	1.0	1.0
	4								1.0		0.0		0.0			0.0	0.0			0.0	0.0	0.0	0.0	0.0	0.0	0.0
	5								0.0		0.0		0.0			0.0	0.0			0.0	0.0	0.0	0.0	0.0	0.0	0.0
	6								0.0		0.0		0.0			0.0	0.0			0.0	0.0	0.0	0.0	0.0	0.0	0.0
	7								0.0		0.0		0.0			0.0	0.0			0.0	0.0	0.0	0.0	0.0	0.0	0.0
	8								0.0		0.0		0.0			0.0	0.0			0.0	0.0	0.0	0.0	0.0	0.0	0.0
	9								0.0		0.0		0.0			0.0	0.0			0.0	0.0	0.0	0.0	0.0	0.0	0.0
日合計									193.0		111.0		138.0			246.0	96.0			142.0	146.0	182.0	208.0	83.0	123.0	103.0
21日	9-10								0.0		0.0		0.0			0.0	0.0			0.0	0.0	0.0	0.0	0.0	0.0	0.0
	11								0.0		0.0		0.0			0.0	0.0			0.0	0.0	0.0	0.0	0.0	0.0	0.0
	12								0.0		0.0		0.0			0.0	0.0			0.0	0.0	0.0	0.0	0.0	0.0	0.0
	13								0.0		0.0		0.0			0.0	0.0			0.0	0.0	0.0	0.0	0.0	0.0	0.0
	14								0.0		0.0		0.0			0.0	0.0			0.0	0.0	0.0	0.0	0.0	0.0	0.0
	15								0.0		0.0		0.0			0.0	0.0			0.0	0.0	0.0	0.0	0.0	0.0	0.0
	16								0.0		0.0		0.0			0.0	0.0			0.0	0.0	0.0	0.0	0.0	0.0	0.0
	17								0.0		0.0		0.0			0.0	0.0			0.0	0.0	0.0	0.0	0.0	0.0	0.0
	18								0.0		0.0		0.0			0.0	0.0			0.0	0.0	0.0	0.0	0.0	0.0	0.0
	19								0.0		0.0		0.0			0.0	0.0			0.0	0.0	0.0	0.0	0.0	0.0	0.0
	20								0.0		0.0		0.0			0.0	0.0			0.0	0.0	0.0	0.0	0.0	0.0	0.0
	21								0.0		0.0		0.0			0.0	0.0			0.0	0.0	0.0	0.0	0.0	0.0	0.0
	22								0.0		0.0		0.0			0.0	0.0			0.0	0.0	0.0	0.0	0.0	0.0	0.0
	23								0.0		0.0		0.0			0.0	0.0			0.0	0.0	0.0	0.0	0.0	0.0	0.0
	0								0.0		0.0		0.0			0.0	0.0			0.0	0.0	0.0	0.0	0.0	0.0	0.0
	1								0.0		0.0		0.0			0.0	0.0			0.0	0.0	0.0	0.0	0.0	0.0	0.0
	2								0.0		0.0		0.0			0.0	0.0			0.0	0.0	0.0	0.0	0.0	0.0	0.0
	3								0.0		0.0		0.0			0.0	0.0			0.0	0.0	0.0	0.0	0.0	0.0	0.0
	4								0.0		0.0		0.0			0.0	0.0			0.0	0.0	0.0	0.0	0.0	0.0	0.0
	5								0.0		0.0		0.0			0.0	0.0			0.0	0.0	0.0	0.0	0.0	0.0	0.0
	6								0.0		0.0		0.0			0.0	0.0			0.0	0.0	0.0	0.0	0.0	0.0	0.0
	7								0.0		0.0		0.0			0.0	0.0			0.0	0.0	0.0	0.0	0.0	0.0	0.0
	8								0.0		0.0		0.0			0.0	0.0			0.0	0.0	0.0	0.0	0.0	0.0	0.0
	9								0.0		0.0		0.0			0.0	0.0			0.0	0.0	0.0	0.0	0.0	0.0	0.0
日合計									0.0		0.0		0.0			0.0	0.0			0.0	0.0	0.0	0.0	0.0	0.0	0.0
※総雨量									238.0		149.0		185.0			309.0	140.0			183.0	196.0	229.0	253.0	112.0	154.0	137.0

*総雨量は一連降雨の最終日のみ合計

様式１－９

中部地方整備局　木曽川水系　対象洪水観測所時間雨量表

洪水		H16.10.20																						
日	時	水機構 岩村 水機構	岩屋 水機構	水機構 西村 水機構	弓掛 水機構	数河 水機構	水機構 川上 水機構	日出雲 水機構	楢谷 水機構	ワサビ沢 水機構	池の沢 水機構	味噌川ダムサイト 水機構	味噌川 ダム地点 水機構	野麦 中電	高根第一 ダム 中電	高根第二 ダム 中電	一之宿 中電	秋神ダム 中電	朝日ダム 中電	久々野 ダム 中電	大洞 中電	東上田 ダム 中電	瀬戸第一 えん堤 中電	下原ダム 中電	大船渡 えん堤 中電	七宗 えん堤 中電
20日	9-10	12.0	12.0	8.0	10.0	4.0	4.0	4.0	6.0	3.0	4.0		5.0	3.0	4.0	6.0	6.0	5.0	5.0	5.0	9.0	5.0	8.0	14.0	13.0	
	11	2.0	10.0	10.0	11.0	7.0	6.0	4.0	5.0	8.0	8.0		8.0	5.0	6.0	5.0	8.0	6.0	6.0	7.0	7.0	9.0	10.0	13.0	10.0	
	12	9.0	17.0	13.0	19.0	11.0	9.0	8.0	9.0	10.0	7.0		8.0	6.0	4.0	4.0	7.0	7.0	6.0	8.0	10.0	15.0	16.0	11.0	12.0	
	13	1.0	2.0	3.0	3.0	3.0	3.0	2.0	10.0	8.0	6.0		6.0	7.0	7.0	7.0	5.0	5.0	5.0	5.0	4.0	5.0	2.0	2.0	2.0	
	14	5.0	7.0	5.0	5.0	4.0	3.0	4.0	10.0	3.0	3.0		3.0	3.0	3.0	4.0	4.0	3.0	2.0	3.0	4.0	6.0	6.0	8.0	7.0	
	15	7.0	13.0	11.0	11.0	6.0	7.0	6.0	14.0	6.0	3.0		3.0	8.0	7.0	5.0	6.0	5.0	5.0	6.0	7.0	9.0	11.0	11.0	11.0	
	16	10.0	18.0	18.0	19.0	13.0	10.0	8.0	22.0	8.0	7.0		7.0	12.0	11.0	5.0	10.0	9.0	8.0	10.0	14.0	17.0	18.0	18.0	15.0	
	17	13.0	18.0	17.0	17.0	14.0	18.0	12.0	27.0	12.0	6.0		7.0	18.0	15.0	5.0	12.0	10.0	10.0	11.0	12.0	15.0	16.0	15.0	12.0	
	18	13.0	13.0	14.0	17.0	11.0	18.0	12.0	39.0	6.0	5.0		5.0	16.0	15.0	3.0	10.0	9.0	9.0	9.0	9.0	9.0	11.0	15.0	13.0	
	19	19.0	23.0	21.0	24.0	20.0	18.0	17.0	46.0	6.0	5.0		6.0	29.0	19.0	7.0	11.0	7.0	10.0	9.0	21.0	24.0	21.0	19.0	17.0	
	20	8.0	35.0	43.0	39.0	27.0	19.0	19.0	43.0	27.0	22.0		24.0	20.0	20.0	12.0	22.0	15.0	18.0	21.0	30.0	48.0	39.0	23.0	18.0	
	21	3.0	21.0	23.0	18.0	7.0	7.0	9.0	19.0	33.0	30.0		32.0	24.0	19.0	11.0	18.0	15.0	19.0	21.0	26.0	25.0	20.0	26.0	22.0	
	22	0.0	3.0	4.0	2.0	2.0	4.0	5.0	7.0	18.0	10.0		11.0	11.0	8.0	5.0	11.0	11.0	13.0	12.0	8.0	6.0	3.0	2.0	0.0	
	23	0.0	0.0	0.0	2.0	4.0	8.0	5.0	20.0	1.0	0.0		0.0	3.0	2.0	2.0	0.0	8.0	6.0	10.0	0.0	0.0	0.0	0.0	0.0	
	0	1.0	7.0	11.0	11.0	7.0	3.0	2.0	4.0	6.0	1.0		1.0	4.0	7.0	9.0	10.0	5.0	5.0	7.0	18.0	11.0	10.0	2.0	2.0	
	1	1.0	1.0	2.0	1.0	0.0	3.0	0.0	1.0	5.0	5.0		5.0	5.0	1.0	1.0	1.0	1.0	1.0	2.0	3.0	0.0	1.0	1.0	2.0	
	2	0.0	0.0	1.0	0.0	0.0	1.0	0.0	1.0	3.0	1.0		1.0	2.0	1.0	0.0	0.0	1.0	0.0	1.0	1.0	0.0	0.0	0.0	0.0	
	3	1.0	0.0	0.0	0.0	0.0	1.0	0.0	1.0	1.0	0.0		0.0	1.0	0.0	1.0	1.0	0.0	0.0	1.0	0.0	0.0	0.0	0.0	0.0	
	4	0.0	0.0	0.0	0.0	0.0	1.0	1.0	0.0	1.0	0.0		0.0	1.0	0.0	0.0	1.0	1.0	0.0	2.0	0.0	1.0	1.0	0.0	0.0	
	5	0.0	0.0	0.0	0.0	0.0	0.0	0.0	0.0	1.0	0.0		0.0	1.0	0.0	1.0	0.0	0.0	0.0	0.0	0.0	0.0	0.0	0.0	0.0	
	6	0.0	0.0	0.0	0.0	0.0	0.0	0.0	0.0	0.0	0.0		0.0	0.0	0.0	0.0	0.0	0.0	0.0	0.0	0.0	0.0	0.0	0.0	0.0	
	7	0.0	0.0	0.0	0.0	0.0	0.0	0.0	1.0	0.0	0.0		0.0	0.0	0.0	0.0	0.0	0.0	0.0	0.0	0.0	0.0	0.0	0.0	0.0	
	8	0.0	0.0	0.0	0.0	0.0	1.0	0.0	0.0	0.0	0.0		0.0	0.0	0.0	0.0	0.0	0.0	0.0	0.0	0.0	0.0	0.0	0.0	0.0	
	9	0.0	0.0	0.0	0.0	0.0	0.0	0.0	0.0	0.0	0.0		0.0	0.0	0.0	0.0	0.0	0.0	0.0	0.0	0.0	0.0	0.0	0.0	0.0	
日合計		105.0	200.0	204.0	209.0	140.0	144.0	118.0	285.0	166.0	123.0		132.0	179.0	149.0	93.0	143.0	123.0	128.0	150.0	183.0	205.0	193.0	180.0	156.0	
21日	9-10	0.0	0.0	0.0	0.0	0.0	0.0	0.0	0.0	0.0	0.0		0.0	0.0	0.0	0.0	0.0	0.0	0.0	0.0	0.0	0.0	0.0	0.0	0.0	
	11	0.0	0.0	0.0	0.0	0.0	0.0	0.0	1.0	0.0	0.0		0.0	0.0	0.0	0.0	0.0	0.0	0.0	0.0	0.0	0.0	0.0	0.0	0.0	
	12	0.0	0.0	0.0	0.0	0.0	0.0	0.0	0.0	0.0	0.0		0.0	0.0	0.0	0.0	0.0	0.0	0.0	0.0	0.0	0.0	0.0	0.0	0.0	
	13	0.0	0.0	0.0	0.0	0.0	0.0	0.0	0.0	0.0	0.0		0.0	0.0	0.0	0.0	0.0	0.0	0.0	0.0	0.0	0.0	0.0	0.0	0.0	
	14	0.0	0.0	0.0	0.0	0.0	0.0	0.0	0.0	0.0	0.0		0.0	0.0	0.0	0.0	0.0	0.0	0.0	0.0	0.0	0.0	0.0	0.0	0.0	
	15	0.0	0.0	0.0	0.0	0.0	0.0	0.0	0.0	0.0	0.0		0.0	0.0	0.0	0.0	0.0	0.0	0.0	0.0	0.0	0.0	0.0	0.0	0.0	
	16	0.0	0.0	0.0	0.0	0.0	0.0	0.0	0.0	0.0	0.0		0.0	0.0	0.0	0.0	0.0	0.0	0.0	0.0	0.0	0.0	0.0	0.0	0.0	
	17	0.0	0.0	0.0	0.0	0.0	0.0	0.0	0.0	0.0	0.0		0.0	0.0	0.0	0.0	0.0	0.0	0.0	0.0	0.0	0.0	0.0	0.0	0.0	
	18	0.0	0.0	0.0	0.0	0.0	0.0	0.0	0.0	0.0	0.0		0.0	0.0	0.0	0.0	0.0	0.0	0.0	0.0	0.0	0.0	0.0	0.0	0.0	
	19	0.0	0.0	0.0	0.0	0.0	0.0	0.0	0.0	0.0	0.0		0.0	0.0	0.0	0.0	0.0	0.0	0.0	0.0	0.0	0.0	0.0	0.0	0.0	
	20	0.0	0.0	0.0	0.0	0.0	0.0	0.0	0.0	0.0	0.0		0.0	0.0	0.0	0.0	0.0	0.0	0.0	0.0	0.0	0.0	0.0	0.0	0.0	
	21	0.0	0.0	0.0	0.0	0.0	0.0	0.0	0.0	0.0	0.0		0.0	0.0	0.0	0.0	0.0	0.0	0.0	0.0	0.0	0.0	0.0	0.0	0.0	
	22	0.0	0.0	0.0	0.0	0.0	0.0	0.0	0.0	0.0	0.0		0.0	0.0	0.0	0.0	0.0	0.0	0.0	0.0	0.0	0.0	0.0	0.0	0.0	
	23	0.0	0.0	0.0	0.0	0.0	0.0	0.0	0.0	0.0	0.0		0.0	0.0	0.0	0.0	0.0	0.0	0.0	0.0	0.0	0.0	0.0	0.0	0.0	
	0	0.0	0.0	0.0	0.0	0.0	0.0	0.0	0.0	0.0	0.0		0.0	0.0	0.0	0.0	0.0	0.0	0.0	0.0	0.0	0.0	0.0	0.0	0.0	
	1	0.0	0.0	0.0	0.0	0.0	0.0	0.0	0.0	0.0	0.0		0.0	0.0	0.0	0.0	0.0	0.0	0.0	0.0	0.0	0.0	0.0	0.0	0.0	
	2	0.0	0.0	0.0	0.0	0.0	0.0	0.0	0.0	0.0	0.0		0.0	0.0	0.0	0.0	0.0	0.0	0.0	0.0	0.0	0.0	0.0	0.0	0.0	
	3	0.0	0.0	0.0	0.0	0.0	0.0	0.0	0.0	0.0	0.0		0.0	0.0	0.0	0.0	0.0	0.0	0.0	0.0	0.0	0.0	0.0	0.0	0.0	
	4	0.0	0.0	0.0	0.0	0.0	0.0	0.0	0.0	0.0	0.0		0.0	0.0	0.0	0.0	0.0	0.0	0.0	0.0	0.0	0.0	0.0	0.0	0.0	
	5	0.0	0.0	0.0	0.0	0.0	0.0	0.0	0.0	0.0	0.0		0.0	0.0	0.0	0.0	0.0	0.0	0.0	0.0	0.0	0.0	0.0	0.0	0.0	
	6	0.0	0.0	0.0	0.0	0.0	0.0	0.0	0.0	0.0	0.0		0.0	0.0	0.0	0.0	0.0	0.0	0.0	0.0	0.0	0.0	0.0	0.0	0.0	
	7	0.0	0.0	0.0	0.0	0.0	0.0	0.0	0.0	0.0	0.0		0.0	0.0	0.0	0.0	0.0	0.0	0.0	0.0	0.0	0.0	0.0	0.0	0.0	
	8	0.0	0.0	0.0	0.0	0.0	0.0	0.0	0.0	0.0	0.0		0.0	0.0	0.0	0.0	0.0	0.0	0.0	0.0	0.0	0.0	0.0	0.0	0.0	
	9	0.0	0.0	0.0	0.0	0.0	0.0	0.0	0.0	0.0	0.0		0.0	0.0	0.0	0.0	0.0	0.0	0.0	0.0	0.0	0.0	0.0	0.0	0.0	
日合計		0.0	0.0	0.0	0.0	0.0	0.0	0.0	1.0	0.0	0.0		0.0	0.0	0.0	0.0	0.0	0.0	0.0	0.0	0.0	0.0	0.0	0.0	0.0	
※総雨量		138.0	233.0	247.0	249.0	166.0	167.0	150.0	328.0	215.0	167.0		171.0	212.0	180.0	119.0	170.0	154.0	147.0	185.0	227.0	238.0	228.0	217.0	191.0	

*総雨量は一連降雨の最終日のみ合計

様式１－９

中部地方整備局　木曽川水系　対象洪水観測所時間雨量表

洪水		H16.10.20																							
日	時	馬瀬川第二ダム 中電	西村ダム 中電	黒石 中電	名倉えん堤 中電	上麻生えん堤 中電	川辺ダム 中電	関電三浦 関電	本谷 関電	水無沢 関電	関電白川 関電	王滝川 関電	関電西野川 関電	常盤 関電	関電三岳 関電	上小川 関電	下之原 関電	木曽 関電	木曽川 関電	伊奈川 関電	今朝沢 関電	東川 関電	読書 関電	関電阿寺 関電	関電山口 関電	関電落合 関電
20日	9-10	13.0	10.0	6.0	14.0	14.0	9.0	4.0	7.0	7.0	4.0	4.0	欠	欠	欠	欠	欠	5.0	5.0	5.0	4.0	5.0	10.0	11.0	8.0	11.0
	11	13.0	10.0	11.0	13.0	14.0	8.0	10.0	9.0	11.0	11.0	10.0	欠	欠	欠	欠	欠	9.0	8.0	5.0	7.0	5.0	7.0	10.0	3.0	3.0
	12	16.0	14.0	18.0	8.0	6.0	4.0	7.0	10.0	11.0	15.0	12.0	欠	欠	欠	欠	欠	9.0	8.0	6.0	7.0	6.0	12.0	9.0	7.0	6.0
	13	3.0	3.0	5.0	2.0	0.0	2.0	6.0	7.0	6.0	6.0	6.0	欠	欠	欠	欠	欠	6.0	6.0	2.0	3.0	3.0	3.0	12.0	2.0	1.0
	14	8.0	6.0	5.0	6.0	7.0	7.0	3.0	4.0	3.0	3.0	3.0	欠	欠	欠	欠	欠	2.0	2.0	3.0	2.0	3.0	1.0	0.0	1.0	1.0
	15	13.0	12.0	12.0	10.0	10.0	8.0	10.0	8.0	8.0	9.0	9.0	欠	欠	欠	欠	欠	3.0	2.0	4.0	5.0	4.0	4.0	4.0	4.0	1.0
	16	18.0	20.0	19.0	15.0	15.0	9.0	21.0	16.0	15.0	16.0	19.0	欠	欠	欠	欠	欠	6.0	4.0	8.0	10.0	7.0	7.0	7.0	6.0	4.0
	17	17.0	18.0	22.0	14.0	14.0	9.0	22.0	18.0	19.0	17.0	20.0	欠	欠	欠	欠	欠	6.0	6.0	13.0	20.0	13.0	10.0	7.0	7.0	3.0
	18	15.0	14.0	18.0	15.0	13.0	3.0	18.0	21.0	17.0	15.0	17.0	欠	欠	欠	欠	欠	4.0	2.0	8.0	11.0	8.0	5.0	5.0	5.0	3.0
	19	22.0	21.0	29.0	16.0	14.0	8.0	36.0	26.0	24.0	24.0	24.0	欠	欠	欠	欠	欠	8.0	6.0	14.0	25.0	15.0	12.0	8.0	13.0	10.0
	20	32.0	42.0	29.0	13.0	9.0	5.0	35.0	28.0	34.0	26.0	30.0	欠	欠	欠	欠	欠	24.0	22.0	36.0	37.0	42.0	20.0	20.0	13.0	11.0
	21	17.0	26.0	12.0	12.0	5.0	2.0	30.0	25.0	36.0	31.0	25.0	欠	欠	欠	欠	欠	35.0	37.0	14.0	25.0	24.0	12.0	21.0	8.0	5.0
	22	2.0	4.0	8.0	0.0	0.0	0.0	1.0	12.0	9.0	1.0	0.0	欠	欠	欠	欠	欠	4.0	5.0	0.0	2.0	1.0	0.0	0.0	0.0	0.0
	23	0.0	0.0	8.0	0.0	0.0	0.0	3.0	3.0	1.0	3.0	2.0	欠	欠	欠	欠	欠	1.0	0.0	0.0	0.0	0.0	1.0	0.0	1.0	0.0
	0	4.0	5.0	3.0	0.0	0.0	0.0	6.0	8.0	6.0	6.0	3.0	欠	欠	欠	欠	欠	0.0	0.0	0.0	0.0	0.0	0.0	2.0	0.0	0.0
	1	1.0	1.0	0.0	4.0	6.0	2.0	5.0	3.0	8.0	15.0	8.0	欠	欠	欠	欠	欠	5.0	7.0	1.0	1.0	2.0	2.0	6.0	2.0	0.0
	2	0.0	0.0	0.0	0.0	1.0	0.0	0.0	1.0	1.0	2.0	1.0	欠	欠	欠	欠	欠	4.0	3.0	4.0	2.0	2.0	4.0	3.0	7.0	1.0
	3	0.0	0.0	0.0	0.0	0.0	0.0	0.0	1.0	1.0	1.0	1.0	欠	欠	欠	欠	欠	1.0	0.0	1.0	2.0	2.0	0.0	1.0	1.0	0.0
	4	0.0	0.0	0.0	0.0	0.0	0.0	0.0	0.0	0.0	0.0	0.0	欠	欠	欠	欠	欠	0.0	0.0	1.0	0.0	0.0	0.0	0.0	0.0	0.0
	5	0.0	0.0	0.0	0.0	0.0	0.0	0.0	1.0	0.0	0.0	0.0	欠	欠	欠	欠	欠	0.0	0.0	0.0	1.0	0.0	0.0	0.0	0.0	0.0
	6	0.0	0.0	0.0	0.0	0.0	0.0	0.0	0.0	0.0	0.0	0.0	欠	欠	欠	欠	欠	0.0	0.0	0.0	0.0	0.0	0.0	0.0	0.0	0.0
	7	0.0	0.0	0.0	0.0	0.0	0.0	0.0	0.0	1.0	0.0	0.0	欠	欠	欠	欠	欠	0.0	0.0	0.0	0.0	0.0	0.0	0.0	0.0	0.0
	8	0.0	0.0	0.0	0.0	0.0	0.0	0.0	0.0	0.0	0.0	0.0	欠	欠	欠	欠	欠	0.0	0.0	0.0	0.0	0.0	0.0	0.0	0.0	0.0
	9	0.0	0.0	0.0	0.0	0.0	0.0	0.0	0.0	0.0	0.0	0.0	欠	欠	欠	欠	欠	0.0	0.0	0.0	0.0	0.0	0.0	0.0	0.0	0.0
日合計		194.0	206.0	205.0	142.0	128.0	76.0	217.0	208.0	218.0	205.0	194.0	欠	欠	欠	欠	欠	132.0	123.0	125.0	164.0	142.0	110.0	126.0	88.0	60.0
21日	9-10	0.0	0.0	0.0	0.0	0.0	0.0	0.0	0.0	0.0	0.0	0.0	欠	欠	欠	欠	欠	0.0	0.0	0.0	0.0	0.0	0.0	0.0	0.0	0.0
	11	0.0	0.0	0.0	0.0	0.0	0.0	欠	欠	欠	0.0	0.0	欠	欠	欠	欠	欠	0.0	0.0	0.0	0.0	0.0	0.0	0.0	0.0	0.0
	12	0.0	0.0	0.0	0.0	0.0	0.0	欠	欠	欠	0.0	0.0	欠	欠	欠	欠	欠	0.0	0.0	0.0	0.0	0.0	0.0	0.0	0.0	0.0
	13	0.0	0.0	0.0	0.0	0.0	0.0	欠	欠	欠	0.0	0.0	欠	欠	欠	欠	欠	0.0	0.0	0.0	0.0	0.0	0.0	0.0	0.0	0.0
	14	0.0	0.0	0.0	0.0	0.0	0.0	欠	欠	欠	0.0	0.0	欠	欠	欠	欠	欠	0.0	0.0	0.0	0.0	0.0	0.0	0.0	0.0	0.0
	15	0.0	0.0	0.0	0.0	0.0	0.0	欠	欠	欠	0.0	0.0	欠	欠	欠	欠	欠	0.0	0.0	0.0	0.0	0.0	0.0	0.0	0.0	0.0
	16	0.0	0.0	0.0	0.0	0.0	0.0	0.0	0.0	0.0	0.0	0.0	欠	欠	欠	欠	欠	0.0	0.0	0.0	0.0	0.0	0.0	0.0	0.0	0.0
	17	0.0	0.0	0.0	0.0	0.0	0.0	0.0	0.0	0.0	0.0	0.0	欠	欠	欠	欠	欠	0.0	0.0	0.0	0.0	0.0	0.0	0.0	0.0	0.0
	18	0.0	0.0	0.0	0.0	0.0	0.0	0.0	0.0	0.0	0.0	0.0	欠	欠	欠	欠	欠	0.0	0.0	0.0	0.0	0.0	0.0	0.0	0.0	0.0
	19	0.0	0.0	0.0	0.0	0.0	0.0	0.0	0.0	0.0	0.0	0.0	欠	欠	欠	欠	欠	0.0	0.0	0.0	0.0	0.0	0.0	0.0	0.0	0.0
	20	0.0	0.0	0.0	0.0	0.0	0.0	0.0	0.0	0.0	0.0	0.0	欠	欠	欠	欠	欠	0.0	0.0	0.0	0.0	0.0	0.0	0.0	0.0	0.0
	21	0.0	0.0	0.0	0.0	0.0	0.0	0.0	0.0	0.0	0.0	0.0	欠	欠	欠	欠	欠	0.0	0.0	0.0	0.0	0.0	0.0	0.0	0.0	0.0
	22	0.0	0.0	0.0	0.0	0.0	0.0	0.0	0.0	0.0	0.0	0.0	欠	欠	欠	欠	欠	0.0	0.0	0.0	0.0	0.0	0.0	0.0	0.0	0.0
	23	0.0	0.0	0.0	0.0	0.0	0.0	0.0	0.0	0.0	0.0	0.0	欠	欠	欠	欠	欠	0.0	0.0	0.0	0.0	0.0	0.0	0.0	0.0	0.0
	0	0.0	0.0	0.0	0.0	0.0	0.0	0.0	0.0	0.0	0.0	0.0	欠	欠	欠	欠	欠	0.0	0.0	0.0	0.0	0.0	0.0	0.0	0.0	0.0
	1	0.0	0.0	0.0	0.0	0.0	0.0	0.0	0.0	0.0	0.0	0.0	欠	欠	欠	欠	欠	0.0	0.0	0.0	0.0	0.0	0.0	0.0	0.0	0.0
	2	0.0	0.0	0.0	0.0	0.0	0.0	0.0	0.0	0.0	0.0	0.0	欠	欠	欠	欠	欠	0.0	0.0	0.0	0.0	0.0	0.0	0.0	0.0	0.0
	3	0.0	0.0	0.0	0.0	0.0	0.0	0.0	0.0	0.0	0.0	0.0	欠	欠	欠	欠	欠	0.0	0.0	0.0	0.0	0.0	0.0	0.0	0.0	0.0
	4	0.0	0.0	0.0	0.0	0.0	0.0	0.0	0.0	0.0	0.0	0.0	欠	欠	欠	欠	欠	0.0	0.0	0.0	0.0	0.0	0.0	0.0	0.0	0.0
	5	0.0	0.0	0.0	0.0	0.0	0.0	0.0	0.0	0.0	0.0	0.0	欠	欠	欠	欠	欠	0.0	0.0	0.0	0.0	0.0	0.0	0.0	0.0	0.0
	6	0.0	0.0	0.0	0.0	0.0	0.0	0.0	0.0	0.0	0.0	0.0	欠	欠	欠	欠	欠	0.0	0.0	0.0	0.0	0.0	0.0	0.0	0.0	0.0
	7	0.0	0.0	0.0	0.0	0.0	0.0	0.0	0.0	0.0	0.0	0.0	欠	欠	欠	欠	欠	0.0	0.0	0.0	0.0	0.0	0.0	0.0	0.0	0.0
	8	0.0	0.0	0.0	0.0	0.0	0.0	0.0	0.0	0.0	0.0	0.0	欠	欠	欠	欠	欠	0.0	0.0	0.0	0.0	0.0	0.0	0.0	0.0	0.0
	9	0.0	0.0	0.0	0.0	0.0	0.0	0.0	0.0	0.0	0.0	0.0	欠	欠	欠	欠	欠	0.0	0.0	0.0	0.0	0.0	0.0	0.0	0.0	0.0
日合計		0.0	0.0	0.0	0.0	0.0	0.0	欠	欠	欠	0.0	0.0	欠	欠	欠	欠	欠	0.0	0.0	0.0	0.0	0.0	0.0	0.0	0.0	0.0
※総雨量		232.0	243.0	239.0	182.0	169.0	116.0				261.0	235.0						179.0	157.0	162.0	203.0	179.0	158.0	177.0	115.0	89.0

*総雨量は一連降雨の最終日のみ合計

様式１－９

中部地方整備局　木曽川水系　対象洪水観測所時間雨量表

洪水		H16.10.20																										
日	時	関電大井 関電	関電笠置 関電	関電丸山 関電	関電兼山 関電	関電今渡 関電	関電桃山 関電																					
20日	9-10	13.0	12.0	16.0	12.0	14.0	3.0																					
	11	4.0	3.0	10.0	8.0	8.0	5.0																					
	12	8.0	6.0	3.0	5.0	4.0	7.0																					
	13	1.0	1.0	1.0	1.0	5.0	2.0																					
	14	5.0	7.0	8.0	7.0	10.0	1.0																					
	15	4.0	10.0	14.0	13.0	16.0	2.0																					
	16	7.0	11.0	11.0	12.0	15.0	4.0																					
	17	5.0	7.0	11.0	10.0	11.0	5.0																					
	18	6.0	7.0	7.0	5.0	6.0	2.0																					
	19	10.0	14.0	13.0	10.0	20.0	4.0																					
	20	14.0	16.0	7.0	7.0	9.0	19.0																					
	21	4.0	3.0	1.0	3.0	2.0	23.0																					
	22	0.0	0.0	0.0	0.0	0.0	0.0																					
	23	0.0	0.0	0.0	0.0	0.0	0.0																					
	0	0.0	0.0	1.0	0.0	0.0	0.0																					
	1	1.0	4.0	3.0	2.0	2.0	1.0																					
	2	2.0	1.0	0.0	0.0	0.0	0.0																					
	3	3.0	1.0	0.0	0.0	0.0	0.0																					
	4	0.0	0.0	0.0	0.0	0.0	0.0																					
	5	0.0	0.0	0.0	0.0	0.0	0.0																					
	6	0.0	0.0	0.0	0.0	0.0	0.0																					
	7	0.0	0.0	0.0	0.0	0.0	0.0																					
	8	0.0	0.0	0.0	0.0	0.0	0.0																					
	9	0.0	0.0	0.0	0.0	0.0	0.0																					
日合計		87.0	103.0	106.0	95.0	122.0	78.0																					
21日	9-10	0.0	0.0	0.0	0.0	0.0	0.0																					
	11	0.0	0.0	0.0	0.0	0.0	欠																					
	12	0.0	0.0	0.0	0.0	0.0	欠																					
	13	0.0	0.0	0.0	0.0	0.0	欠																					
	14	0.0	0.0	0.0	0.0	0.0	欠																					
	15	0.0	0.0	0.0	0.0	0.0	欠																					
	16	0.0	0.0	0.0	0.0	0.0	0.0																					
	17	0.0	0.0	0.0	0.0	0.0	0.0																					
	18	0.0	0.0	0.0	0.0	0.0	0.0																					
	19	0.0	0.0	0.0	0.0	0.0	0.0																					
	20	0.0	0.0	0.0	0.0	0.0	0.0																					
	21	0.0	0.0	0.0	0.0	0.0	0.0																					
	22	0.0	0.0	0.0	0.0	0.0	0.0																					
	23	0.0	0.0	0.0	0.0	0.0	0.0																					
	0	0.0	0.0	0.0	0.0	0.0	0.0																					
	1	0.0	0.0	0.0	0.0	0.0	0.0																					
	2	0.0	0.0	0.0	0.0	0.0	0.0																					
	3	0.0	0.0	0.0	0.0	0.0	0.0																					
	4	0.0	0.0	0.0	0.0	0.0	0.0																					
	5	0.0	0.0	0.0	0.0	0.0	0.0																					
	6	0.0	0.0	0.0	0.0	0.0	0.0																					
	7	0.0	0.0	0.0	0.0	0.0	0.0																					
	8	0.0	0.0	0.0	0.0	0.0	0.0																					
	9	0.0	0.0	0.0	0.0	0.0	0.0																					
日合計		0.0	0.0	0.0	0.0	0.0	欠																					
※総雨量		126.0	143.0	147.0	132.0	172.0																						

*総雨量は一連降雨の最終日のみ合計

別添資料－13

中部地方整備局　木曽川水系　主要洪水時刻流量表（点検後）

様式１－10

洪水No. S33.7.25

中部地方整備局　木曽川水系　主要洪水時刻流量表

木曽川

日	時	三浦ダム		牧尾ダム		読書ダム		阿木川ダム		兼山ダム		丸山ダム		高根第一ダム		高根第二ダム		朝日ダム		秋神ダム		岩屋ダム		川辺ダム		今渡	犬山	味噌川ダム	
		流入量	放流量	流入量	放流量	流入量	放流量	流入量	放流量	流入量	放流量	流入量	放流量	流入量	放流量	流入量	放流量	流入量	放流量	流入量	放流量	流入量	放流量			流入量	放流量
	1	6.7	0.0							143.4	94.0	175.9	157.0					6.9	15.0	2.2	0.2			107.0	107.0				
	2	6.7	0.0							133.0	94.0	160.9	142.0					6.6	12.5	2.2	0.2			97.6	97.6				
	3	6.7	0.0							133.4	97.0	157.8	120.0					8.9	10.0	3.6	0.2			82.8	82.8				
	4	6.7	0.0							107.4	97.0	168.6	93.0					7.2	8.5	2.2	0.2			78.6	78.6				
	5	6.7	0.0							110.0	97.0	167.8	130.0					6.7	8.0	2.1	0.2			78.6	78.6				
	6	6.7	0.0							136.0	97.0	177.8	140.0					4.5	8.0	2.1	0.2			72.4	72.4				
	7	6.7	0.0							157.8	120.0	156.9	138.0					6.8	8.0	2.1	0.2			97.8	97.8				
	8	6.7	0.0							169.2	220.0	62.9	170.0					6.8	8.0	3.7	0.2			101.0	101.0				
	9	6.7	0.0							222.8	254.0	179.2	217.0					6.8	8.0	2.0	0.2			101.1	101.1				
	10	6.7	0.0							241.0	254.0	164.9	209.0					9.2	8.0	2.0	0.2			104.9	104.9				
24	11	6.0	0.0							226.2	247.0	162.9	207.0					6.9	8.0	1.9	0.2			105.4	105.4				
	12	6.0	0.0							205.2	213.0	161.1	180.0					7.0	8.0	2.0	0.2			99.2	99.2				
日	13	6.0	0.0							118.8	85.0	179.7	123.0					7.0	8.0	1.8	0.2			113.5	113.5				
	14	10.0	0.0							189.6	213.0	180.1	199.0					5.8	9.0	1.8	0.2			136.7	136.7				
	15	10.0	0.0							201.0	214.0	175.0	175.0					8.1	9.0	1.8	0.2			114.5	114.5				
	16	10.0	0.0							165.4	207.0	182.9	164.0					8.1	9.0	1.7	0.2			165.2	165.2				
	17	25.0	0.0							203.4	219.0	173.1	192.0					8.2	9.0	1.7	0.2			153.2	153.2				
	18	33.6	0.0							208.6	219.0	162.2	200.0					8.2	9.0	1.7	0.2			141.8	0.0				
	19	27.0	0.0							205.2	213.0	209.3	203.0					9.5	8.0	3.2	0.2			160.5	160.5				
	20	27.0	0.0							235.8	254.0	224.3	218.0					8.5	7.0	3.2	0.2			136.1	136.1				
	21	27.0	0.0							241.8	247.0	215.6	203.0					8.6	7.0	3.1	0.2			128.8	128.8				
	22	27.0	0.0							194.0	233.0	249.9	168.0					8.6	7.0	1.5	0.2			157.4	157.4				
	23	34.9	0.0							165.4	213.0	379.5	222.0					8.7	7.0	3.0	0.2			147.2	147.2				
	24	69.7	0.0							402.8	233.0	310.6	361.0					8.7	7.0	3.0	0.2			184.9	43.0				
	1	160.3	0.0							378.0	247.0	311.4	324.0					15.5	7.0	7.8	0.2			200.2	88.0				
	2	195.1	0.0							492.0	411.0	595.8	495.0					17.1	4.0	7.5	0.0			259.3	128.0				
	3	223.0	0.0							851.0	824.0	796.1	815.0					35.3	4.0	18.7	0.0			273.0	128.0				
	4	223.0	0.0							1186.8	1230.0	988.5	1083.0					64.7	1.0	26.6	0.0			395.8	450.0				
	5	187.2	0.0							1364.4	1386.0	1096.6	1210.0					127.9	2.0	42.3	0.0			664.8	644.0				
	6	172.8	0.0							1392.3	1368.0	1321.3	1316.0					136.6	17.0	40.6	0.0			834.3	849.0				
	7	189.4	0.0							1605.0	1632.0	1668.0	1668.0					160.8	32.0	58.8	0.0			962.6	964.0	2649.0			
	8	163.2	0.0							2054.9	2063.0	1734.4	1873.0					149.0	32.0	46.9	0.0			1297.0	1464.0	2792.4			
	9	149.0	0.0							1721.0	1721.0	1523.3	1580.0					128.8	32.0	50.7	0.0			1412.0	1464.0	3695.3			
	10	133.5	0.0							1719.2	1649.0	1499.4	1575.0					133.9	32.0	58.1	0.0			2195.0	2195.0	3621.3			
25	11	111.3	0.0							1622.0	1649.0	1488.6	1476.0					139.2	32.0	58.0	0.0			2528.0	2528.0	3732.5			
	12	111.3	0.0							1605.5	1592.0	1525.8	1488.0					141.6	20.0	79.2	0.0			2538.0	2538.0	4394.3			
日	13	96.4	0.0							1636.9	1618.0	1556.2	1531.0					181.0	0.0	132.0	0.0			2872.0	2872.0	4414.6			
	14	96.4	0.0							1848.5	1835.0	1717.7	1724.0					275.8	23.0	130.2	0.0			3235.0	3235.0	4557.9			
	15	104.0	0.0							1885.5	1899.0	1656.3	1713.0					205.6	32.0	104.6	0.0			3917.0	3917.0	5465.6			
	16	83.7	0.0							1779.8	1769.0	1399.8	1537.0					164.9	39.0	73.9	0.0			3478.0	3478.0	5533.6			
	17	76.1	0.0							1561.6	1567.0	1378.7	1397.0					144.4	104.0	68.2	0.0			3400.0	3400.0	5353.2			
	18	98.0	17.5							1399.8	1443.0	1244.3	1226.0					106.8	79.0	67.8	30.0			3242.0	3242.0	5264.1			
	19	131.7	17.5							1242.2	1253.0	1154.6	1093.0					107.1	72.0	60.5	45.0			2806.0	2806.0	4766.5			
	20	324.0	67.5							1251.0	1170.0	1165.3	1159.0					119.4	72.0	84.7	45.0			2623.0	2623.0	3998.5			
	21	306.0	117.5							1210.5	1170.0	1012.6	1050.0					146.4	72.0	83.1	45.0			2536.0	2536.0	3676.7			
	22	188.2	117.5							1099.3	1183.0	973.9	980.0					181.2	166.0	98.8	45.0			2972.0	2972.0	3603.0			
	23	156.8	117.5							1056.1	1156.0	940.8	891.0					200.3	198.0	99.4	45.0			3261.0	3261.0	3921.6			
	24	156.8	117.5							1052.7	1023.0	968.5	937.0					237.6	236.0	115.6	70.0			3212.0	3212.0	4095.7			

※-：欠測

様式１－10

中部地方整備局　木曽川水系　主要洪水時刻流量表

洪水No.	S33.7.25	木曽川																															
日	時	三浦ダム		牧尾ダム		読書ダム		阿木川ダム		兼山ダム		丸山ダム		高根第一ダム		高根第二ダム		朝日ダム		秋神ダム		岩屋ダム		川辺ダム		今渡	犬山	味噌川ダム	
		流入量	放流量	流入量	放流量	流入量	放流量	流入量	放流量	流入量	放流量	流入量	放流量	流入量	放流量	流入量	放流量	流入量	放流量	流入量	放流量	流入量	放流量	流入量	放流量			流入量	放流量
	1	125.0	100.0							1180.0	1180.0	1126.5	1095.0					257.9	257.0	108.6	100.0			3172.8	3172.8		3998.5		
	2	108.0	70.0							1368.0	1368.0	1202.3	1259.0					372.0	372.0	175.0	175.0			3201.5	3201.5		3998.5		
	3	93.6	70.0							1363.0	1390.0	1228.8	1254.0					362.0	362.0	200.0	200.0			2933.8	2933.8		4353.9		
	4	93.6	70.0							1393.4	1361.0	1316.2	1291.0					442.0	442.0	200.0	200.0			2943.9	2943.9		4273.6		
	5	85.7	67.5							1364.5	1324.0	1296.2	1271.0					665.0	665.0	200.0	200.0			2929.2	2929.2		4154.6		
	6	83.2	67.5							1429.1	1448.0	1267.9	1312.0					552.0	552.0	180.0	180.0			3350.8	3350.8		4154.6		
	7	83.2	67.5							1448.6	1454.0	1345.7	1289.0					457.0	457.0	180.0	180.0			3903.2	3903.2		4703.4		
	8	93.6	67.5							1318.9	1381.0	1164.8	1127.0					407.0	407.0	180.0	180.0			4262.6	4262.6		5353.2		
	9	122.5	67.5							1309.4	1196.0	1257.0	1257.0					492.0	492.0	210.0	210.0			4609.6	4609.6		5533.6		
	10	470.8	317.5							1464.2	1394.0	1270.1	1289.0					537.0	537.0	307.0	307.0			4117.9	4117.9		5308.6		
26	11	382.2	317.5							1443.9	1452.0	1266.0	1266.0					616.0	616.0	360.0	360.0			3849.0	3849.0		4979.8		
	12	235.3	267.5							1561.5	1629.0	1360.5	1516.0					607.0	607.0	330.0	330.0			3880.0	3880.0		5023.1		
日	13	111.9	267.5							2050.0	2131.0	1512.5	1909.0					507.0	507.0	260.0	260.0			4703.0	4703.0		5533.6		
	14	110.0	217.5							1971.5	2038.0	2043.7	1940.0					407.0	407.0	200.0	200.0			5300.0	5300.0		6728.6		
	15	60.3	167.5							2393.5	2327.0	2540.2	2467.0					382.0	382.0	190.0	190.0			5336.0	5336.0		7032.8		
	16	53.9	67.5							2719.9	2755.0	2840.4	2816.0					257.0	257.0	150.0	150.0			5181.0	5181.0		7501.6		
	17	41.0	32.5							2964.5	2951.0	2450.0	2511.0					182.0	182.0	120.0	120.0			4598.0	4598.0		7634.6		
	18	40.0	32.5							2458.0	2431.0	2152.6	2177.0					162.0	162.0	120.0	120.0			3866.0	3866.0		7109.9		
	19	48.2	32.5							2169.1	2188.0	1846.1	1779.0					162.0	162.0	120.0	120.0			3375.3	3375.3		6728.6		
	20	41.0	32.5							1788.9	1743.0	1554.7	1573.0					157.0	157.0	100.0	100.0			2113.1	2113.1		5533.6		
	21	41.0	32.5							1570.1	1562.0	1376.9	1322.0					162.0	162.0	100.0	100.0			2546.9	2546.9		4766.5		
	22	40.0	32.5							1441.6	1447.0	1293.7	1251.0					162.0	162.0	80.0	80.0			2278.9	2278.9		4154.6		
	23	23.0	15.0							1259.8	1276.0	1104.3	1086.0					152.0	152.0	80.0	80.0			1875.4	1875.4		3864.4		
	24	23.0	15.0							1144.0	1117.0	1026.9	972.0					112.0	112.0	80.0	80.0			1678.0	1678.0		3475.7		
	1	23.0	15.0							1040.1	1005.0	981.5	890.0					112.0	112.0	70.0	70.0			1749.2	1749.2		2760.2		
	2	23.0	15.0							1030.0	1030.0	929.9	849.0					112.0	112.0	70.0	70.0			1690.2	1690.2		2540.0		
	3	23.0	15.0							857.7	828.0	872.1	765.0					112.0	112.0	70.0	70.0			1498.9	1498.9				
	4	23.0	15.0							807.0	753.0	865.9	721.0					112.0	112.0	60.0	60.0			1392.7	1392.7				
	5	23.0	15.0							813.4	808.0	824.8	724.0					102.0	102.0	60.0	60.0			1372.8	1372.8				
	6	23.0	15.0							807.3	810.0	730.9	712.0					102.0	102.0	50.0	50.0			1266.3	1266.3				
	7	18.3	15.0							805.6	811.0	654.9	699.0					90.0	90.0	50.0	50.0			1259.9	1259.9				
	8	18.3	0.0							771.9	780.0	702.4	652.0					90.0	90.0	40.0	40.0			1137.1	1137.1				
	9	18.3	0.0							807.1	772.0	728.7	735.0					85.0	85.0	40.0	40.0			954.3	954.3				
	10	18.3	0.0							755.9	818.0	536.9	644.0					76.0	76.0	39.0	39.0			964.1	964.1				
27	11	18.3	0.0							653.4	648.0	558.1	577.0					72.0	72.0	34.0	34.0			950.8	950.8				
	12	18.3	0.0							647.2	631.0	645.3	576.0					72.0	72.0	34.0	34.0			928.7	928.7				
日	13	15.7	0.0							667.6	646.0	643.1	599.0					67.0	67.0	34.0	34.0			903.4	903.4				
	14	15.7	0.0							672.0	645.0	556.9	601.0					67.0	67.0	34.0	34.0			738.9	738.9				
	15	15.7	0.0							626.2	637.0	502.2	540.0					67.0	67.0	30.0	30.0			912.7	912.7				
	16	15.7	0.0							541.4	563.0	525.9	507.0					67.0	67.0	30.0	30.0			764.1	764.1				
	17	15.7	0.0							609.0	582.0	570.1	526.0					67.0	67.0	30.0	30.0			853.9	853.9				
	18	15.7	0.0							585.9	621.0	573.0	573.0					62.0	62.0	30.0	30.0			821.4	821.4				
	19	15.7	17.5							631.8	621.0	487.4	563.0					62.0	62.0	30.0	30.0			479.8	479.8				
	20	15.7	17.5							547.9	583.0	459.0	459.0					58.0	58.0	30.0	30.0			585.7	585.7				
	21	15.7	17.5							485.2	442.0	422.0	422.0					58.0	58.0	30.0	30.0			591.2	591.2				
	22	15.7	0.0							445.2	456.0	434.1	390.0					52.0	52.0	25.0	25.0			582.1	582.1				
	23	15.7	0.0							469.5	456.0	494.9	476.0					52.0	52.0	25.0	25.0			623.3	623.3				
	24	15.7	0.0							498.5	458.0	391.5	423.0					52.0	52.0	25.0	25.0			625.8	625.8				

※-：欠測

様式１－10

洪水No. S35.8.13

中部地方整備局　木曽川水系　主要洪水時刻流量表

木曽川

日	時	三浦ダム		牧尾ダム		読書ダム		阿木川ダム		兼山ダム		丸山ダム		高根第一ダム		高根第二ダム		朝日ダム		秋神ダム		岩屋ダム		川辺ダム		今渡	犬山	味噌川ダム	
		流入量	放流量	流入量	放流量	流入量	放流量	流入量	放流量	流入量	放流量	流入量	放流量	流入量	放流量	流入量	放流量	流入量	放流量	流入量	放流量	流入量	放流量			流入量	放流量
	1	1.8	0.0									0.0	0.0					7.5	14.5	0.5	0.4			6.9	0.5		278.9		
	2	1.8	0.0									0.0	0.0					6.8	15.0	1.6	0.4			13.2	0.5		238.8		
	3	1.8	0.0									0.0	0.0					5.6	15.0	0.5	0.4			6.9	0.5		198.3		
	4	1.8	0.0									0.0	0.0					6.6	16.0	1.6	0.4			6.9	0.5		171.2		
	5	1.8	8.8									13.0	13.0					5.2	17.0	0.5	0.4			6.9	0.5		164.8		
	6	1.8	8.8							0.9	117.0	12.0	12.0					5.2	17.0	1.7	0.4			19.6	0.5		164.8		
	7	1.8	17.5							4.7	117.0	74.1	0.0					5.1	17.0	0.6	0.4			41.7	0.5		164.8		
	8	1.8	17.5							2.0	119.0	85.1	11.0					6.4	19.5	1.7	0.4			56.1	27.5		164.8		
	9	1.8	17.5							66.2	165.0	124.5	153.0					8.8	28.0	0.7	0.4			80.0	89.5		164.8		
	10	1.8	17.5							196.2	165.0	110.3	173.0					5.1	11.0	0.7	0.4			66.9	95.5		164.8		
10	11	1.8	17.5							200.6	172.0	102.9	177.0					7.3	29.0	1.8	0.4			64.4	102.5		168.0		
	12	1.8	6.0							193.8	160.0	122.4	168.0					7.2	29.0	0.8	0.4			93.5	103.0		177.8		
日	13	2.1	17.5							76.8	82.0	68.0	68.0					5.4	20.0	0.9	0.4			38.6	0.5		181.1		
	14	2.1	17.5							149.6	160.0	97.6	166.0					5.3	20.0	0.9	0.4			76.1	101.5		191.3		
	15	2.1	17.5							144.4	160.0	117.5	146.0					5.4	20.0	2.1	0.4			76.6	102.0		201.8		
	16	2.1	17.5							147.0	160.0	101.8	136.0					5.5	20.0	1.0	0.4			73.9	102.5		209.0		
	17	2.1	17.5							156.2	99.0	127.3	133.0					5.5	20.0	1.1	0.4			71.7	103.5		219.9		
	18	2.1	17.5							90.8	70.0	116.1	99.0					5.4	20.0	1.1	0.4			87.6	103.5		231.1		
	19	2.0	0.0							65.8	71.0	107.2	73.0					6.4	8.0	2.2	0.4			75.4	104.0		246.6		
	20	2.0	0.0							72.8	78.0	128.1	54.0					6.4	8.0	1.0	0.4			70.5	104.5		246.6		
	21	2.0	0.0							67.8	73.0	100.2	78.0					5.3	8.0	1.0	0.4			77.2	105.0		246.6		
	22	2.0	0.0							89.2	71.0	99.5	71.0					6.6	8.0	0.9	0.4			74.6	105.5		246.6		
	23	2.0	0.0							31.2	0.0	13.9	31.0					5.5	8.0	2.0	0.4			62.2	0.5		246.6		
	24	2.0	0.0							26.0	0.0	24.0	24.0					6.7	8.0	0.8	0.4			73.3	0.5		219.9		
	1	2.1	0.0							7.8	0.0	11.4	0.0					5.1	7.5	0.8	0.4			76.4	0.5		205.4		
	2	2.1	0.0							5.2	0.0	5.7	0.0					4.5	8.0	0.8	0.4			54.4	0.5		216.2		
	3	2.1	0.0							2.6	0.0	11.4	0.0					4.5	8.0	1.8	0.4			59.8	28.0		219.9		
	4	2.1	0.0							0.0	0.0	102.6	0.0					4.6	8.0	0.7	0.4			66.0	75.5		227.4		
	5	2.1	0.0							5.2	0.0	147.9	16.0					4.6	8.0	1.7	0.4			69.1	75.5		254.4		
	6	2.5	8.8							15.6	0.0	114.6	45.0					6.0	7.0	1.7	0.4			60.3	101.5		262.5		
	7	2.5	8.8							62.2	70.0	124.0	66.0					10.5	8.0	1.6	0.2			85.6	101.5		258.4		
	8	9.0	17.5							67.4	70.0	131.4	56.0					8.9	8.0	1.5	0.2			89.9	89.9		258.4		
	9	9.0	6.0							95.8	153.0	302.6	117.0					9.6	8.0	3.6	0.2			84.0	125.2		266.5		
	10	11.0	6.0							280.2	249.0	603.0	338.0					16.4	5.0	4.5	0.2			116.2	154.3		287.2		
11	11	13.0	0.0							635.0	567.0	604.0	574.0					20.1	5.0	3.2	0.0			148.6	155.0		317.6		
	12	63.0	0.0							706.5	693.0	884.0	704.0					27.7	5.0	3.9	0.0			195.5	154.3		464.8		
日	13	63.0	0.0							1156.9	1084.0	1132.0	1138.0					47.6	5.0	5.5	0.0			267.9	151.3		687.2		
	14	63.0	0.0							1240.3	1189.0	1118.0	1154.0					61.4	1.0	10.1	0.0			246.2	284.3		1062.2		
	15	100.0	0.0							1111.0	1192.0	1140.0	1086.0					48.8	0.0	11.3	0.0			399.1	434.0		1867.9		
	16	130.0	0.0							1208.0	1208.0	1239.0	1179.0					49.6	0.0	9.4	0.0			511.1	533.3		2056.2		
	17	130.0	0.0							1439.5	1372.0	1307.0	1361.0					49.6	4.0	13.5	0.0			565.5	603.6		2186.7		
	18	100.0	0.0							1397.7	1395.0	1219.0	1291.0					53.9	4.0	19.9	0.0			650.7	615.8		2280.5		
	19	70.0	0.0							1368.7	1393.0	1267.0	1267.0					63.0	0.0	19.5	0.0			698.3	723.7		2321.5		
	20	60.0	0.0							1355.7	1299.0	1199.0	1235.0					55.4	0.0	16.8	0.0			704.6	723.7		2321.2		
	21	53.0	0.0							1123.4	1145.0	966.0	996.0					51.0	0.0	16.5	0.0			701.1	720.2		2390.0		
	22	40.0	0.0							1006.0	1033.0	881.0	869.0					44.1	0.0	13.1	0.0			626.0	673.6		2321.2		
	23	35.0	0.0							913.6	946.0	795.0	789.0					37.1	0.0	7.4	0.0			651.3	657.7		2094.9		
	24	33.3	0.0							846.8	890.0	740.0	740.0					33.1	0.0	7.2	0.0			645.5	632.8		1795.2		

※-：欠測

様式１－10

洪水No.	S35.8.13

中部地方整備局　木曽川水系　主要洪水時刻流量表

日	時	木曽川																													
		三浦ダム		牧尾ダム		読書ダム		阿木川ダム		兼山ダム		丸山ダム		高根第一ダム		高根第二ダム		朝日ダム		秋神ダム		岩屋ダム		川辺ダム		今渡	犬山	味噌川ダム	
		流入量	放流量	流入量	放流量	流入量	放流量	流入量	放流量	流入量	放流量	流入量	放流量	流入量	放流量	流入量	放流量	流入量	放流量	流入量	放流量	流入量	放流量	流入量	放流量			流入量	放流量
	1	39.0	0.0							812.6	737.0	484.0	634.0					33.4	0.0	10.5	0.0			661.2	667.6		1688.7		
	2	45.0	0.0							564.4	586.0	418.0	478.0					34.5	0.0	10.4	0.0			586.9	602.4		1608.2		
	3	52.0	0.0							503.5	490.0	419.0	347.0					34.6	0.0	10.3	0.0			550.6	544.4		1410.1		
	4	52.0	0.0							383.3	359.0	470.0	368.0					30.2	0.0	6.7	0.0			531.5	483.9		1062.2		
	5	52.0	0.0							367.8	330.0	511.0	361.0					24.3	0.0	6.7	0.0			472.4	485.1		877.1		
	6	52.0	0.0							413.5	373.0	520.0	430.0					24.3	0.0	6.7	0.0			430.6	456.0		877.1		
	7	48.0	0.0							615.6	594.0	457.0	529.0					24.4	0.0	9.3	0.0			468.4	417.7		885.5		
	8	55.0	0.0							595.4	644.0	460.0	484.0					31.0	0.0	9.5	0.0			430.4	417.7		894.0		
	9	48.0	0.0							579.2	590.0	485.0	521.0					29.5	3.0	9.5	0.0			437.7	428.2		945.5		
	10	35.0	0.0							640.3	616.0	537.0	561.0					28.0	3.0	7.0	0.0			423.5	423.5		1062.2		
12	11	34.0	0.0							621.9	630.0	564.0	546.0					24.9	3.0	7.0	0.0			424.8	424.8		1235.0		
	12	37.0	0.0							592.2	630.0	536.0	494.0					25.0	3.0	7.0	0.0			428.0	421.6		1255.0		
日	13	24.0	17.5							535.9	598.0	515.0	509.0					23.4	3.0	7.0	0.0			421.1	414.7		1245.0		
	14	20.0	17.5							612.0	558.0	486.0	522.0					21.9	3.0	7.0	0.0			415.7	415.7		1215.2		
	15	20.0	17.5							585.5	545.0	483.0	513.0					18.8	3.0	5.8	0.0			471.2	420.5		1108.9		
	16	20.0	17.5							537.0	537.0	455.0	467.0					18.8	3.0	5.8	0.0			461.6	423.5		1016.6		
	17	20.0	17.5							530.1	549.0	444.0	456.0					19.1	3.0	7.6	0.0			443.8	424.7		1016.6		
	18	20.0	0.0							514.8	504.0	436.0	454.0					20.6	3.0	6.4	0.0			423.1	426.3		1016.6		
	19	21.0	0.0							516.4	511.0	440.0	452.0					19.1	3.0	6.4	0.0			410.2	457.8		1025.6		
	20	21.0	0.0							534.5	521.0	438.0	450.0					22.3	0.0	6.4	0.0			425.3	460.2		1034.7		
	21	21.0	0.0							518.7	543.0	436.0	454.0					22.4	0.0	6.4	0.0			451.6	458.0		1034.7		
	22	25.0	0.0							513.6	519.0	414.0	426.0					20.8	0.0	5.1	0.0			467.9	458.4		1043.8		
	23	27.0	0.0							465.0	519.0	412.0	376.0					22.4	0.0	5.1	0.0			454.9	458.1		1043.8		
	24	27.0	0.0							466.2	477.0	443.0	407.0					20.9	0.0	5.1	0.0			445.3	454.8		1043.8		
	1	23.5	0.0							593.4	507.0	474.0	510.0					20.9	0.0	6.3	0.0			470.7	464.3		1043.8		
	2	40.0	0.0							598.6	604.0	528.0	504.0					22.4	0.0	7.6	0.0			463.1	456.7		1043.8		
	3	80.0	0.0							738.3	768.0	677.0	671.0					24.4	0.0	7.6	0.0			485.6	495.1		1137.4		
	4	100.0	0.0							885.4	880.0	789.0	807.0					24.6	0.0	7.9	0.0			508.4	498.9		1463.8		
	5	112.0	0.0							922.0	949.0	865.0	889.0					49.0	0.0	10.7	0.0			566.0	582.4		1631.0		
	6	133.0	0.0							1144.0	1117.0	1016.0	1016.0					63.8	0.0	14.5	0.0			653.3	669.2		1992.4		
	7	331.0	0.0							1264.5	1278.0	1225.0	1177.0					105.1	0.0	27.4	0.0			1023.9	1049.3		2321.2		
	8	410.0	0.0							1505.7	1503.0	1468.0	1420.0					140.9	0.0	51.0	0.0			1352.7	1352.7		2749.0		
	9	572.0	17.5							1684.3	1660.0	1481.0	1583.0					235.5	8.0	112.7	0.0			1716.2	1728.9		3261.2		
	10	492.0	17.5							1678.5	1746.0	1483.0	1501.0					337.9	32.0	131.0	0.0			2791.0	2786.5		3887.5		
13	11	481.0	17.5							1944.0	1890.0	1855.0	1915.0					311.0	32.0	105.0	0.0			3071.5	3071.5		4723.3		
	12	303.0	117.5							2062.7	2060.0	1849.0	1945.0					270.6	32.0	106.6	0.0			4303.5	4303.5		5534.6		
日	13	174.0	67.5							2180.0	2260.0	2120.0	2054.0					167.0	32.0	78.8	0.0			4923.5	4923.5		6989.8		
	14	91.0	67.5							2434.4	2402.0	2485.0	2449.0					158.0	32.0	74.6	0.0			4030.5	4030.5		7830.0		
	15	66.0	67.5							2664.0	2664.0	2499.0	2445.0					139.5	32.0	69.1	0.0			3872.5	3812.5		7301.3		
	16	65.0	67.5							2652.0	2652.0	2520.0	2460.0					123.2	32.0	46.3	0.0			3278.5	3278.5		6989.8		
	17	66.0	67.5							2611.5	2652.0	2477.0	2375.0					105.8	32.0	40.2	0.0			2936.5	2936.5		6639.0		
	18	52.0	47.5							2641.4	2636.0	2404.0	2446.0					107.6	32.0	37.6	0.0			2178.5	2178.5		5964.3		
	19	31.8	47.5							2524.5	2565.0	2126.0	2186.0					85.1	32.0	38.3	0.0			2378.9	2329.5		5325.7		
	20	55.7	47.5							2110.0	2137.0	1994.0	1946.0					85.0	32.0	49.4	0.0			2406.5	2440.5		5222.8		
	21	63.2	47.5							1974.1	1939.0	1801.0	1795.0					118.8	32.0	54.9	0.0			2253.7	2213.5		5080.4		
	22	59.6	67.5							1893.4	1915.0	1782.0	1734.0					109.2	32.0	60.4	0.0			2181.8	2203.5		4626.4		
	23	43.9	67.5							1729.0	1756.0	1634.0	1586.0					104.6	32.0	47.8	0.0			2243.5	2243.5		4530.6		
	24	51.8	67.5							1692.1	1684.0	1476.0	1566.0					97.6	32.0	40.7	0.0			2089.3	2095.5		4341.8		

様式１－10

洪水No.	S35.8.13

中部地方整備局　木曽川水系　主要洪水時刻流量表

日	時	木曽川																													
		三浦ダム		牧尾ダム		読書ダム		阿木川ダム		兼山ダム		丸山ダム		高根第一ダム		高根第二ダム		朝日ダム		秋神ダム		岩屋ダム		川辺ダム		今渡	犬山	味噌川ダム	
		流入量	放流量	流入量	放流量	流入量	放流量	流入量	放流量	流入量	放流量	流入量	放流量	流入量	放流量	流入量	放流量	流入量	放流量	流入量	放流量	流入量	放流量			流入量	放流量
	1	52.0	67.5							1535.0	1508.0	1392.0	1392.0					86.7	32.0	24.7	0.0			1884.5	1884.5		4157.1		
	2	131.0	67.5							1527.5	1487.0	1352.0	1388.0					82.4	27.0	24.7	0.0			1805.5	1805.5		3799.6		
	3	123.0	67.5							1452.9	1488.0	1372.0	1336.0					75.4	32.0	32.8	0.0			1569.5	1569.5		3491.7		
	4	115.0	67.5							1477.0	1477.0	1381.0	1363.0					77.3	22.0	28.5	0.0			1518.5	1518.5		3408.5		
	5	68.0	67.5							1485.1	1477.0	1353.0	1359.0					128.0	32.0	39.0	0.0			1494.5	1494.5		3326.2		
	6	68.0	67.5							1451.8	1468.0	1376.0	1334.0					100.9	32.0	25.6	0.0			1513.5	1513.5		3293.6		
	7	61.0	67.5							1569.7	1540.0	1548.0	1566.0					88.7	32.0	25.6	0.0			1453.5	1453.5		3293.6		
	8	43.0	67.5							1670.3	1646.0	1760.0	1644.0					81.4	32.0	25.6	0.0			1442.5	1442.5		3293.6		
	9	43.0	67.5							1965.6	1998.0	2003.0	2015.0					71.6	32.0	26.4	0.0			1412.5	1412.5		3425.0		
	10	43.0	67.5							2208.0	2235.0	2065.0	2137.0					69.0	32.0	26.5	0.0			1430.5	1430.5		3661.2		
14	11	51.0	50.0							2018.0	2058.0	1948.0	1912.0					64.0	32.0	23.1	0.0			1335.5	1335.5		3976.3		
	12	66.0	50.0							1901.0	1861.0	1761.0	1833.0					64.4	32.0	21.5	0.0			1335.5	1335.5		3627.0		
日	13	81.0	50.0							1703.5	1690.0	1630.0	1588.0					67.4	32.0	19.9	0.0			1331.8	1331.8		3458.3		
	14	74.0	50.0							1674.0	1701.0	1760.0	1622.0					69.6	42.0	20.2	0.0			1470.5	1470.5		3326.2		
	15	74.0	80.0							1735.6	1714.0	1674.0	1674.0					84.5	57.0	22.3	0.0			1801.2	1801.2		3458.3		
	16	74.0	80.0							1820.0	1820.0	1851.0	1833.0					106.5	72.0	25.9	0.0			2026.5	2026.5		3799.6		
	17	80.0	80.0							2114.7	2085.0	2153.0	2117.0					111.0	104.0	33.0	0.0			2053.8	2053.8		4157.1		
	18	64.0	80.0							2353.8	2397.0	2212.0	2296.0					110.8	104.0	36.7	0.0			1881.3	1881.3		4530.6		
	19	41.0	57.5							2442.9	2451.0	2247.0	2301.0					95.4	104.0	32.3	0.0			1848.0	1848.0		4626.4		
	20	42.0	57.5							2261.5	2248.0	2152.0	2218.0					90.0	104.0	27.6	0.0			1582.5	1582.5		4530.6		
	21	42.0	57.5							2018.4	2013.0	1894.0	1936.0					59.8	74.0	22.4	0.0			1507.5	1507.5		4066.2		
	22	40.0	40.0							1798.0	1798.0	1706.0	1712.0					75.6	42.0	20.9	0.0			1407.0	1407.0		3712.8		
	23	33.0	40.0							1775.9	1676.0	1641.0	1641.0					73.2	32.0	19.1	0.0			1245.0	1245.0		3458.3		
	24	33.0	40.0							1673.3	1676.0	1539.0	1549.0					73.2	32.0	19.1	0.0			1319.5	1319.5		3293.6		
	1	33.0	40.0							1568.5	1555.0	1441.0	1489.0					69.1	32.0	19.3	0.0			1145.5	1145.5		3212.8		
	2	27.0	20.0							1442.4	1437.0	1316.0	1328.0					65.6	32.0	21.5	0.0			1073.5	1073.5		3054.2		
	3	24.0	20.0							1320.1	1339.0	1378.0	1282.0					63.0	32.0	19.7	0.0			1072.5	1072.5		2749.0		
	4	24.0	20.0							1319.3	1295.0	1235.0	1265.0					60.5	32.0	21.6	0.0			895.5	895.5		2602.4		
	5	24.0	20.0							1209.6	1269.0	1097.0	1115.0					58.5	32.0	19.8	0.0			817.5	817.5		2459.8		
	6	24.0	20.0							1044.0	1017.0	1010.0	992.0					58.4	32.0	19.9	0.0			750.5	750.5		2253.5		
	7	24.0	20.0							1064.1	1002.0	1022.0	1034.0					53.1	32.0	18.2	0.0			757.5	757.5		2017.8		
	8	23.0	20.0							974.9	1010.0	1012.0	904.0					53.1	32.0	14.6	0.0			752.5	752.5		1992.4		
	9	22.0	0.0							912.9	921.0	898.0	892.0					47.8	32.0	15.1	0.0			627.5	627.5		1967.2		
	10	22.0	0.0							986.8	976.0	896.0	914.0					47.2	32.0	13.3	0.0			668.5	668.5		1712.1		
15	11	22.0	0.0							968.3	944.0	937.0	925.0					50.3	32.0	15.3	0.0			597.5	597.5		1735.6		
	12	22.0	0.0							892.0	892.0	831.0	855.0					47.6	32.0	15.3	0.0			601.5	601.5		1747.5		
日	13	18.0	0.0							907.0	880.0	790.0	880.0					42.3	32.0	15.4	0.0			527.5	527.5		1700.4		
	14	18.0	0.0							889.5	957.0	745.0	757.0					42.2	32.0	13.6	0.0			526.5	526.5		1654.0		
	15	18.0	0.0							749.1	741.0	651.0	651.0					42.1	32.0	15.6	0.0			526.5	526.5		1631.0		
	16	15.0	0.0							723.5	710.0	678.0	666.0					42.0	32.0	13.9	0.0			521.1	521.1		1551.9		
	17	13.0	0.0							724.1	716.0	608.0	638.0					41.9	32.0	12.1	0.0			499.1	499.1		1357.4		
	18	13.0	0.0							604.5	672.0	478.0	472.0					39.2	32.0	12.4	0.0			487.3	487.3		1305.7		
	19	13.0	0.0							527.0	527.0	564.0	492.0					36.4	32.0	14.8	0.0			460.2	460.2		1205.3		
	20	13.0	0.0							571.3	493.0	575.0	527.0					38.8	32.0	13.0	0.0			460.2	460.2		1127.9		
	21	13.0	0.0							570.5	557.0	576.0	546.0					36.1	32.0	13.2	0.0			460.2	460.2		1108.9		
	22	13.0	0.0							635.0	608.0	577.0	553.0					35.9	32.0	11.5	0.0			420.8	420.8		1108.9		
	23	13.0	0.0							641.5	628.0	559.0	571.0					35.7	32.0	11.6	0.0			454.4	422.6		1108.9		
	24	13.0	0.0							612.2	623.0	546.0	564.0					35.6	32.0	9.8	0.0			422.6	422.6		1118.4		

様式１－10

様式１－10

洪水No. S36.6.27

中部地方整備局　木曽川水系　主要洪水時刻流量表

木曽川

日	時	三浦ダム		牧尾ダム		読書ダム		阿木川ダム		兼山ダム		丸山ダム		高根第一ダム		高根第二ダム		朝日ダム		秋神ダム		岩屋ダム		川辺ダム		今渡	犬山	味噌川ダム	
		流入量	放流量	流入量	放流量	流入量	放流量	流入量	放流量	流入量	放流量	流入量	放流量	流入量	放流量	流入量	放流量	流入量	放流量	流入量	放流量	流入量	放流量			流入量	放流量
	1	14.0	0.0			94.0	70.0			30.2	33.0	35.0	35.0					11.4	6.0	5.8	0.2			214.7	198.8		348.8		
	2	21.0	0.0			89.0	63.0			5.0	33.0	5.7	0.0					8.6	3.0	4.2	0.2			208.3	198.8		399.5		
	3	28.0	0.0			86.0	63.0			2.2	33.0	28.5	0.0					8.6	3.0	4.2	0.2			234.0	224.5		411.3		
	4	28.0	0.0			81.0	63.0			7.8	33.0	11.4	0.0					14.9	3.0	5.5	0.2			252.0	242.5		423.2		
	5	28.0	0.0			89.0	63.0			5.0	33.0	40.5	12.0					16.0	3.0	3.7	0.2			259.8	259.8		479.0		
	6	28.0	0.0			96.0	73.0			38.6	75.0	199.6	40.0					14.6	3.0	3.2	0.0			275.0	284.5		511.4		
	7	28.0	0.0			114.0	73.0			63.8	75.0	250.5	51.0					16.5	3.0	6.0	0.0			327.8	315.1		579.5		
	8	42.0	0.0			119.0	96.0			39.6	75.0	275.2	57.0					18.3	3.0	7.3	0.0			372.7	372.7		586.6		
	9	47.0	0.0			126.0	107.0			88.8	159.0	306.6	63.0					21.9	3.0	5.7	0.0			463.8	542.9		712.9		
	10	54.0	0.0			155.0	107.0			100.6	163.0	281.6	96.0					24.2	1.5	6.9	0.0			460.9	486.3		1011.6		
25	11	60.0	0.0			168.0	160.0			162.0	162.0	282.0	170.0					28.1	0.0	11.1	0.0			532.6	478.7		1155.6		
	12	55.0	0.0			176.0	179.0			228.8	195.0	371.8	215.0					37.0	0.0	12.4	0.0			480.8	477.6		1058.6		
日	13	45.0	0.0			191.0	188.0			239.2	247.0	363.0	207.0					47.4	0.0	12.1	0.0			535.5	551.4		1058.6		
	14	40.0	0.0			225.0	225.0			257.4	247.0	329.0	251.0					44.1	0.0	11.9	0.0			516.2	535.3		1165.6		
	15	34.0	0.0			279.0	278.0			344.0	240.0	324.0	312.0					38.9	0.0	10.2	0.0			540.7	512.1		1175.6		
	16	27.0	0.0			294.0	312.0			372.6	233.0	312.0	312.0					30.1	0.0	10.0	0.0			534.5	515.4		1175.6		
	17	237.0	0.0			284.0	268.0			367.2	328.0	412.0	352.0					24.8	0.0	10.3	0.0			515.7	515.7		1155.6		
	18	21.0	0.0			286.0	300.0			439.8	423.0	401.0	389.0					21.6	0.0	10.3	0.0			530.8	511.7		1257.0		
	19	21.0	0.0			264.0	276.0			437.0	409.0	406.0	406.0					25.5	0.0	8.7	0.0			556.4	537.3		1416.9		
	20	21.0	0.0			257.0	262.0			453.0	467.0	419.0	407.0					33.0	0.0	8.6	0.0			536.1	586.8		1528.9		
	21	20.0	0.0			240.0	243.0			447.4	467.0	413.0	407.0					33.1	0.0	8.5	0.0			517.6	549.4		1645.1		
	22	20.0	0.0			237.0	229.0			454.4	474.0	410.0	404.0					27.7	0.0	9.8	0.0			497.1	513.0		1586.5		
	23	20.0	0.0			222.0	221.0			448.8	474.0	404.0	404.0					24.1	0.0	8.3	0.0			493.2	477.3		1517.5		
	24	20.0	0.0			220.0	213.0			451.0	465.0	312.0	384.0					20.4	0.0	6.7	0.0			484.1	474.6		1494.9		
	1	20.0	0.0			205.0	200.0			471.2	418.0	379.0	397.0					20.5	0.0	8.2	0.0			467.3	476.8		1416.9		
	2	20.0	0.0			204.0	203.0			386.8	384.0	330.0	372.0					20.6	0.0	8.2	0.0			458.7	474.6		1309.2		
	3	20.0	0.0			200.0	193.0			339.0	395.0	310.0	280.0					21.0	0.0	8.2	0.0			465.4	471.8		1257.0		
	4	14.0	0.0			198.0	198.0			359.0	331.0	296.0	314.0					21.1	0.0	6.6	0.0			446.7	430.8		1236.4		
	5	14.0	0.0			189.0	193.0			383.0	313.0	254.0	326.0					23.0	0.0	8.3	0.0			439.9	433.5		1126.1		
	6	14.0	0.0			181.0	176.0			314.2	359.0	290.0	268.0					23.1	0.0	8.3	0.0			429.7	429.7		1106.6		
	7	14.0	0.0			179.0	176.0			279.4	257.0	214.0	238.0					23.1	0.0	8.3	0.0			412.0	434.2		1126.1		
	8	20.0	0.0			172.0	177.0			279.4	257.0	242.0	248.0					23.2	0.0	6.7	0.0			414.6	389.2		1126.1		
	9	27.0	0.0			171.0	174.0			309.0	281.0	272.0	266.0					23.2	0.0	8.2	0.0			425.0	390.1		1135.9		
	10	28.0	0.0			175.0	174.0			359.8	371.0	389.0	329.0					23.2	0.0	9.7	0.0			421.5	411.6		1155.6		
26	11	35.0	0.0			192.0	191.0			473.2	490.0	413.0	449.0					27.1	0.0	9.6	0.0			456.7	459.9		1226.1		
	12	42.0	0.0			197.0	196.0			510.8	508.0	440.0	446.0					33.4	0.0	9.5	0.0			572.8	633.5		1586.5		
日	13	66.0	17.5			226.0	234.0			600.2	631.0	581.0	575.0					40.0	0.0	10.9	0.0			648.7	655.1		2019.4		
	14	89.0	17.5			270.0	280.0			755.0	769.0	756.0	750.0					44.1	0.0	12.3	0.0			757.3	773.2		2360.5		
	15	80.0	17.5			350.0	355.0			1130.0	1130.0	914.0	1010.0					39.3	5.0	10.7	0.0			1210.5	1210.5		2961.6		
	16	73.0	17.5			444.0	447.0			1211.6	1248.0	1079.0	1067.0					38.3	6.0	20.2	0.0			1298.7	1330.5		3834.3		
	17	80.0	17.5			533.0	528.0			1560.4	1594.0	1181.0	1415.0					62.1	6.0	17.2	0.0			1539.5	1539.5		4091.3		
	18	80.0	17.5			632.0	635.0			2008.0	1994.0	1442.0	1792.0					81.9	6.0	18.5	0.0			1552.5	1552.5		4723.3		
	19	67.0	17.5			675.0	687.0			1998.0	1998.0	1290.0	1580.0					51.6	6.0	18.4	0.0			1699.5	1699.5		4817.3		
	20	60.0	17.5			717.0	742.0			1623.8	1649.0	1244.2	1381.0					61.8	6.0	18.3	0.0			1662.6	1693.5		4723.3		
	21	53.0	17.5			675.0	674.0			1581.8	1607.0	1241.0	1355.0					51.8	6.0	18.3	0.0			1657.6	1688.5		4538.1		
	22	46.0	17.5			675.0	674.0			1465.4	1457.0	1232.6	1244.0					57.3	6.0	19.8	0.0			1400.5	1400.5		4267.2		
	23	40.0	17.5			635.0	651.0			1279.0	1265.0	1141.2	1107.0					53.2	6.0	18.6	0.0			1361.4	1361.4		3834.3		
	24	40.0	17.5			611.0	621.0			933.8	1076.0	1153.0	925.0					55.4	6.0	16.9	0.0			1187.0	1187.0		3457.2		

※－：欠測

様式１－10

中部地方整備局　木曽川水系　主要洪水時刻流量表

洪水No.	S36.6.27																															
		木曽川																														
日	時	三浦ダム		牧尾ダム		読書ダム		阿木川ダム		兼山ダム		丸山ダム		高根第一ダム		高根第二ダム		朝日ダム		秋神ダム		岩屋ダム		川辺ダム		今渡	犬山	味噌川ダム					
		流入量	放流量	流入量	放流量	流入量	放流量	流入量	放流量	流入量	放流量	流入量	放流量	流入量	放流量	流入量	放流量	流入量	放流量	流入量	放流量	流入量	放流量	流入量	放流量			流入量	放流量				
	1	35.0	0.0			581.0	574.0			940.2	840.0	1105.0	931.0					57.8	0.0	18.4	0.0			1261.8	1199.9		3122.6						
	2	28.0	0.0			570.0	569.0			1021.8	963.0	943.4	868.0					52.4	0.0	16.8	0.0			1195.5	1195.5		2805.0						
	3	28.0	0.0			546.0	551.0			948.8	918.0	880.4	834.0					51.2	0.0	16.7	0.0			1073.6	1073.6		2728.2						
	4	21.0	0.0			536.0	517.0			941.8	925.0	833.4	816.0					49.1	0.0	16.6	0.0			1020.9	989.1		2728.2						
	5	28.0	17.5			514.0	517.0			880.6	903.0	782.0	724.0					51.3	0.0	16.5	0.0			1023.5	1023.5		2652.6						
	6	38.6	17.5			505.0	516.0			773.4	779.0	742.6	673.0					49.2	0.0	18.6	0.0			1036.2	1036.2		2577.9						
	7	80.0	17.5			471.0	470.0			803.6	784.0	717.6	677.0					40.9	11.0	16.9	0.0			876.5	876.5		2504.4						
	8	172.0	17.5			500.0	500.0			858.0	858.0	756.6	803.0					49.0	32.0	18.6	0.0			1009.7	946.4		2431.9						
	9	240.0	17.5			585.0	577.0			1044.0	1044.0	825.6	930.0					98.2	32.0	33.3	0.0			1110.7	1142.5		2504.4						
	10	247.0	17.5			854.0	840.0			1410.4	1374.0	1312.2	1260.0					188.4	32.0	54.6	0.0			1516.5	1516.5		3204.6						
27	11	387.0	17.5			1253.0	1264.0			1696.0	1724.0	1648.2	1567.0					228.1	37.0	77.2	0.0			1942.5	1942.5		4503.6						
	12	254.0	17.5			1666.0	1666.0			2465.0	2465.0	2477.0	2289.0					276.1	57.0	128.8	0.0			2705.6	2705.6		5627.9						
日	13	397.0	17.5			1978.0	2056.0			3477.6	3500.0	2934.0	2766.0					360.1	102.0	166.0	0.0			3862.5	3892.5		7097.8						
	14	407.0	57.5			2211.0	2221.0			3704.0	3690.0	3623.0	3635.0					502.9	332.0	179.4	10.0			4385.5	4415.5		8986.3						
	15	305.0	67.5			2353.0	2466.0			4362.0	4460.0	3982.0	3982.0					437.9	432.0	223.8	50.0			4620.5	4620.5		9493.2						
	16	152.0	87.5			2487.0	2534.0			4447.0	4475.0	4157.0	4205.0					425.2	420.3	183.7	23.0			4848.5	4818.5		10279.6						
	17	136.0	87.5			2511.0	2569.0			4623.0	4664.0	4260.0	4224.0					370.4	367.0	138.2	10.0			4902.5	4902.5		10548.7						
	18	120.0	87.5			2397.0	2387.0			4783.0	4770.0	4438.0	4354.0					226.5	196.2	105.2	30.0			5046.5	5046.5		10548.7						
	19	104.0	87.5			2208.0	2260.0			5010.0	4968.0	4581.0	4533.0					229.3	197.0	101.8	65.0			4818.5	4818.5		10548.7						
	20	75.0	67.5			2108.0	2090.0			5058.0	5058.0	4678.0	4576.0					193.7	192.0	101.6	80.0			4443.5	4443.5		10870.0						
	21	70.0	67.5			2058.0	2044.0			5105.0	5091.0	4799.0	4649.0					170.8	162.0	94.3	80.0			4020.5	4020.5		10548.7						
	22	60.0	57.5			2018.0	2027.0			5132.0	5188.0	4666.0	4690.0					133.4	112.0	73.6	65.0			3588.5	3588.5		10548.7						
	23	55.0	37.5			1892.0	1903.0			5149.0	5188.0	4410.0	4560.0					133.7	112.0	68.2	50.0			3039.5	3039.5		10279.6						
	24	40.0	37.5			1706.0	1712.0			4665.0	4665.0	4080.0	4176.0					131.3	112.0	68.6	50.0			2786.5	2786.5		9238.0						
	1	38.0	37.5			1560.0	1533.0			4476.0	4437.0	3928.6	3898.0					109.2	98.0	63.2	50.0			2654.5	2654.5		8493.4						
	2	54.0	37.5			1552.0	1541.0			4112.0	4084.0	3899.0	3845.0					102.7	84.0	55.4	40.0			2309.5	2309.5		8252.1						
	3	56.0	47.5			1603.0	1602.0			4084.0	4084.0	3848.0	3830.0					100.9	45.0	58.3	40.0			2216.5	2216.5		8014.3						
	4	56.0	37.5			1730.0	1730.0			4096.0	4124.0	4067.0	3989.0					99.4	32.0	49.8	30.0			2084.5	2084.5		8014.3						
	5	45.0	0.0			1606.0	1605.0			4627.0	4653.0	4514.0	4526.0					104.7	32.0	43.7	20.0			1962.5	1962.5		7896.7						
	6	45.0	17.5			1544.0	1555.0			4964.0	4938.0	4602.0	4620.0					74.8	57.0	39.7	10.0			1858.9	1858.9		8014.3						
	7	40.0	17.5			1424.0	1424.0			4813.0	4813.0	4219.0	4471.0					95.9	94.0	38.0	10.0			1902.7	1871.3		8014.3						
	8	34.0	17.5			1327.0	1330.0			3944.0	3970.0	3447.0	3573.0					88.4	87.0	35.6	25.0			1582.7	1583.2		7780.0						
	9	34.0	17.5			1211.0	1234.0			3352.0	3339.0	2859.0	2931.0					68.1	67.0	29.9	27.0			1558.7	1527.8		6987.2						
	10	30.0	17.5			1108.0	1105.0			2812.0	2771.0	2412.0	2424.0					68.0	67.0	29.0	28.0			1521.2	1521.2		5928.6						
28	11	30.0	17.5			980.0	930.0			2546.0	2532.0	2246.0	2240.0					68.0	67.0	27.0	28.0			1367.2	1367.2		5239.3						
	12	26.0	17.5			928.0	953.0			2418.0	2432.0	1904.0	1910.0					68.0	67.0	27.0	28.0			1179.3	1179.3		5050.1						
日	13	26.0	17.5			892.0	884.0			2025.8	2037.0	1788.0	1788.0					60.9	60.0	28.1	27.0			1168.2	1137.3		4503.6						
	14	26.0	17.5			848.0	859.0			1827.8	1783.0	1556.0	1514.0					60.9	60.0	24.1	25.0			1184.5	1152.7		3988.4						
	15	22.0	17.5			805.0	791.0			1470.4	1504.0	1380.0	1254.0					58.8	58.0	24.2	23.0			973.0	973.0		3719.3						
	16	22.0	17.5			743.0	721.0			1488.0	1516.0	1475.0	1331.0					51.8	51.0	20.2	21.0			1071.2	1007.9		3371.9						
	17	22.0	17.5			722.0	721.0			1469.8	1411.0	1458.0	1428.0					49.8	49.0	20.2	21.0			1007.9	1007.9		3204.6						
	18	20.0	17.5			698.0	665.0			1417.4	1381.0	1222.0	1252.0					54.7	54.0	22.3	21.0			857.7	889.5		3254.4						
	19	20.0	17.5			669.0	653.0			1242.8	1198.0	1325.6	1217.0					56.7	56.0	20.3	21.0			887.1	887.1		3122.6						
	20	20.0	17.5			684.0	651.0			1371.8	1341.0	1172.0	1268.0					47.7	47.0	20.3	21.0			884.8	884.8		2728.2						
	21	20.0	17.5			646.0	638.0			1367.6	1404.0	1193.0	1295.0					46.6	46.0	19.4	18.0			742.5	742.5		3122.6						
	22	25.0	17.5			671.0	657.0			1356.8	1368.0	1156.0	1346.0					46.5	46.0	19.5	18.0			771.4	739.6		3122.6						
	23	33.0	17.5			708.0	713.0			1321.4	1327.0	1125.0	1155.0					46.0	46.0	17.6	18.0			779.0	747.2		2882.8						
	24	41.0	17.5			703.0	713.0			1135.4	1169.0	1159.0	1081.0					46.0	46.0	20.0	18.0			696.8	696.8		2728.2						

※－：欠測

様式１－10

中部地方整備局　木曽川水系　主要洪水時刻流量表

洪水No.	S36.6.27																															
		木曽川																														
日	時	三浦ダム		牧尾ダム		読書ダム		阿木川ダム		兼山ダム		丸山ダム		高根第一ダム		高根第二ダム		朝日ダム		秋神ダム		岩屋ダム		川辺ダム		今渡	犬山	味噌川ダム					
		流入量	放流量	流入量	放流量	流入量	放流量	流入量	放流量	流入量	放流量	流入量	放流量	流入量	放流量	流入量	放流量	流入量	放流量	流入量	放流量	流入量	放流量	流入量	放流量			流入量	放流量				
	1	57.0	17.5			709.0	709.0			1256.0	1256.0	1200.0	1164.0					51.0	51.0	18.0	18.0			665.0	696.8		2728.2						
	2	57.0	17.5			736.0	736.0			1439.0	1397.0	1220.0	1244.0					58.0	58.0	21.0	21.0			633.7	697.0		2728.2						
	3	89.0	17.5			789.0	789.0			1413.0	1399.0	1249.0	1237.0					66.0	66.0	21.0	21.0			760.0	696.7		2805.0						
	4	116.0	37.5			892.0	881.0			1430.4	1422.0	1316.0	1334.0					66.0	66.0	25.0	25.0			728.4	696.6		2805.0						
	5	144.0	67.5			950.0	960.0			1569.6	1578.0	1472.0	1478.0					66.0	66.0	25.0	25.0			696.6	696.6		2836.0						
	6	93.0	67.5			1068.0	1067.0			1924.0	1910.0	1563.0	1671.0					66.0	66.0	25.0	25.0			804.7	836.5		3041.6						
	7	96.0	87.5			1167.0	1167.0			2006.0	2048.0	1854.0	1764.0					108.2	114.0	32.6	32.0			825.3	825.3		3457.2						
	8	96.0	87.5			1225.0	1224.0			2145.0	2145.0	1843.0	1969.0					107.2	182.0	49.6	48.0			826.4	826.4		3630.9						
	9	113.0	87.5			1282.0	1285.0			2161.0	2133.0	1952.0	1946.0					140.6	182.0	49.2	59.0			818.7	818.7		3834.3						
	10	113.0	130.0			1331.0	1320.0			2037.0	2093.0	1912.0	1852.0					130.0	182.0	42.4	70.0			982.9	982.9		3834.3						
29	11	118.0	157.5			1373.0	1387.0			2101.0	2073.0	1991.0	1955.0					146.4	138.0	40.3	70.0			1118.8	1118.8		3919.0						
	12	118.0	157.5			1423.0	1409.0			2287.0	2203.0	2081.0	2105.0					139.8	152.0	47.9	70.0			1145.9	1177.7		4178.8						
日	13	267.0	217.5			1488.0	1521.0			2241.0	2255.0	2121.0	2091.0					159.5	182.0	70.6	83.0			1334.2	1334.2		4356.6						
	14	400.0	317.5			1590.0	1571.0			2535.0	2521.0	2246.0	2324.0					180.2	150.0	66.2	65.0			1622.2	1622.2		4538.1						
	15	333.0	317.5			1818.0	1850.0			2635.0	2719.0	2368.0	2440.0					203.7	164.0	72.5	65.0			2081.2	2230.4		5104.9						
	16	301.0	317.5			2086.0	2134.0			2714.0	2770.0	2573.0	2543.0					189.7	178.0	74.8	80.0			2588.6	2588.6		5808.2						
	17	293.0	317.5			2273.0	2279.0			3076.0	3076.0	2894.0	2834.0					176.8	178.0	74.6	80.0			3465.5	3465.5		6556.9						
	18	251.9	267.5			2444.0	2622.0			3627.0	3655.0	3512.0	3410.0					179.5	178.0	78.6	80.0			3787.5	3787.5		7946.0						
	19	186.0	267.5			2539.0	2544.0			4002.0	4030.0	3901.0	3865.0					158.4	178.0	74.7	80.0			3916.5	3916.5		8690.5						
	20	108.0	317.5			2287.0	2288.0			4254.0	4280.0	4283.0	4271.0					138.7	164.0	71.2	80.0			3428.5	3368.5		8946.1						
	21	87.5	117.5			2128.0	2136.0			4400.0	4400.0	4174.0	4186.0					125.5	138.0	59.5	70.0			3004.5	3004.5		9205.4						
	22	62.0	117.5			1948.0	1948.0			4106.0	4080.0	3780.0	3792.0					125.5	138.0	57.5	70.0			2879.5	2879.5		8817.8						
	23	28.0	37.5			1763.0	1730.0			3764.0	3790.0	3376.0	3406.0					119.1	118.5	52.2	60.0			2512.5	2512.5		8190.4						
	24	14.0	37.5			1631.0	1609.0			3341.0	3354.0	3000.0	2988.0					113.5	124.0	50.0	50.0			2373.5	2373.5		7586.2						

※－：欠測

様式１－10

中部地方整備局　木曽川水系　主要洪水時刻流量表

洪水No.	S39.9.25																															
		木曽川																														
日	時	三浦ダム		牧尾ダム		読書ダム		阿木川ダム		兼山ダム		丸山ダム		高根第一ダム		高根第二ダム		朝日ダム		秋神ダム		岩屋ダム		川辺ダム		今渡	犬山	味噌川ダム					
		流入量	放流量	流入量	放流量	流入量	放流量	流入量	放流量	流入量	放流量	流入量	放流量	流入量	放流量	流入量	放流量	流入量	放流量	流入量	放流量	流入量	放流量	流入量	放流量			流入量	放流量				
	1	7.0	0.0	10.6	0.0	104.0	126.0			192.6	200.0	169.8	193.0					22.7	32.0	8.0	6.0												
	2	7.0	0.0	10.6	0.0	103.0	126.0			198.4	200.0	173.6	191.0					22.6	32.0	8.1	6.0												
	3	7.0	0.0	5.3	0.0	102.0	126.0			204.2	200.0	173.6	191.0					22.6	32.0	8.1	6.0												
	4	13.9	0.0	10.6	0.0	97.0	126.0			210.0	200.0	167.8	191.0					22.5	32.0	8.2	6.0												
	5	13.9	0.0	10.8	0.0	89.0	126.0			210.0	200.0	179.4	191.0					22.5	32.0	8.3	6.0												
	6	13.9	0.0	5.3	0.0	86.0	126.0			210.0	200.0	162.0	191.0					22.4	32.0	8.3	6.0						413.8						
	7	13.9	0.0	10.6	0.0	84.0	126.0			204.2	200.0	162.0	191.0					24.8	32.0	8.4	6.0												
	8	7.0	0.0	10.6	0.0	80.0	126.0			221.6	200.0	144.8	197.0					24.7	32.0	8.4	6.0												
	9	4.0	17.5	13.0	13.0	79.0	126.0			227.4	200.0	149.4	219.0					24.7	32.0	8.4	6.0												
	10	8.5	17.5	15.4	26.0	80.0	126.0			233.2	200.0	161.0	219.0					22.2	32.0	8.5	6.0												
24	11	11.8	17.5	10.2	26.0	81.0	126.0			227.4	200.0	161.0	219.0					22.2	32.0	8.6	6.0												
	12	11.8	17.5	8.5	13.0	79.0	123.0			239.0	200.0	161.0	219.0					22.1	32.0	8.6	6.0												
日	13	11.8	17.5	18.5	13.0	99.0	64.0			210.0	200.0	159.4	170.0					22.0	32.0	8.7	6.0												
	14	17.5	17.5	20.5	26.0	106.0	124.0			224.4	226.0	197.1	220.0					22.0	32.0	8.7	6.0												
	15	24.5	17.5	20.7	26.0	137.0	125.0			221.5	226.0	190.5	219.0					21.9	32.0	8.8	6.0												
	16	31.4	17.5	26.1	10.0	137.0	126.0			215.7	226.0	181.1	221.0					21.9	32.0	8.9	6.0												
	17	38.5	17.5	58.3	0.0	139.0	126.0			225.0	215.0	191.5	220.0					21.8	32.0	7.0	6.0												
	18	45.3	17.5	105.8	0.0	156.0	126.0			233.8	218.0	184.8	219.0					29.1	32.0	8.9	6.0						431.0						
	19	45.4	17.5	121.9	0.0	193.0	126.0			221.5	226.0	214.7	209.0					31.5	32.0	8.9	6.0												
	20	72.7	17.5	128.6	0.0	197.0	126.0			238.9	226.0	342.4	217.0					36.4	32.0	10.8	6.0												
	21	86.5	17.5	246.2	0.0	227.0	126.0			244.9	226.0	335.7	220.0					36.3	44.0	10.2	13.0												
	22	80.1	17.5	328.8	0.0	264.0	161.0			209.9	226.0	336.6	209.0					46.1	44.0	12.1	13.0												
	23	128.9	17.5	292.3	0.0	377.0	335.0			311.0	330.0	511.8	332.0					61.7	62.0	15.2	20.0												
	24	170.6	17.5	357.4	0.0	510.0	511.0			436.0	484.0	545.6	418.0					77.4	80.0	18.9	20.0												
	1	173.0	30.0	446.4	0.0	600.0	609.0			530.5	535.0	713.4	559.0					119.7	115.0	32.6	30.0												
	2	174.6	167.4	396.2	0.0	638.0	647.0			727.0	775.0	815.0	707.0					179.1	189.0	48.2	40.0												
	3	210.3	267.5	402.7	0.0	695.0	718.0			1061.5	1120.0	1153.0	1099.0					174.9	224.0	55.4	60.0												
	4	206.7	292.5	436.3	0.0	691.0	707.0			1195.0	1212.0	1190.0	1190.0					161.0	224.0	53.8	60.0												
	5	227.0	317.5	382.3	0.0	660.0	664.0			1225.0	1242.0	1154.0	1166.0					154.3	198.0	52.3	60.0												
	6	213.1	317.5	350.3	22.7	621.0	631.0			1225.0	1242.0	1088.0	1166.0					149.5	172.0	48.6	60.0						3412.8						
	7	130.2	206.7	315.3	23.2	621.0	626.0			1126.5	1130.0	1014.0	1050.0					132.9	172.0	48.7	60.0												
	8	101.3	150.0	290.6	0.0	606.0	597.0			1006.0	1023.0	947.0	953.0					126.2	165.5	54.5	60.0												
	9	253.1	100.0	328.6	0.0	623.0	628.0			987.1	1023.0	933.0	933.0					156.2	172.0	76.5	80.0												
	10	477.5	100.0	718.2	50.0	697.0	716.0			995.2	1023.0	926.0	950.0					221.4	166.0	81.8	80.0												
25	11	257.4	105.8	1390.2	727.6	1104.0	1271.0			1031.2	1005.0	1016.0	986.0					478.7	241.5	145.0	105.0												
	12	507.1	217.5	1511.5	1380.9	2423.0	2369.0			1382.6	1297.0	1464.0	1284.0					446.7	326.0	177.1	135.0												
日	13	319.3	217.5	1295.9	1380.9	4780.0	4780.0			2555.8	2508.0	3089.0	3023.0					357.1	356.0	133.9	135.0												
	14	179.0	117.5	920.5	1030.9	4328.0	4320.0			3694.6	3717.0	3736.0	3862.0					273.5	322.0	125.4	135.0												
	15	114.2	34.2	623.1	680.9	3324.0	3324.0			4226.0	4337.0	4718.0	4442.0					230.3	256.0	124.4	123.0												
	16	76.0	17.5	466.6	530.9	2240.0	2240.0			4727.0	4756.0	5391.4	4761.0					259.8	212.0	91.5	100.0						9160.0						
	17	68.0	0.0	316.6	380.9	1800.0	1800.0			4666.0	4656.0	4777.0	4746.0					203.1	197.0	68.8	70.0												
	18	52.4	0.0	230.9	230.9	1650.0	1650.0			4627.0	4656.0	4086.6	4748.0					160.1	149.0	68.7	70.0						6103.0						
	19	43.8	0.0	206.5	180.9	1630.0	1630.0			4112.0	4141.0	3276.0	3636.0					134.7	103.0	68.2	70.0												
	20	36.5	0.0	187.4	180.9	1400.0	1400.0			2211.0	2201.0	2331.0	2347.0					131.3	56.0	57.8	60.0												
	21	36.4	0.0	168.2	180.9	1070.0	1070.0			1871.0	1835.0	1942.0	1888.0					116.7	56.0	47.2	50.0												
	22	36.4	0.0	161.5	180.9	890.0	890.0			1811.5	1683.0	1703.0	1643.0					107.1	56.0	46.8	50.0												
	23	29.1	0.0	130.9	130.9	738.0	738.0			1448.3	1333.0	1438.0	1372.0					97.3	56.0	46.5	50.0												
	24	29.1	0.0	130.9	130.9	705.0	705.0			1326.0	1262.0	1184.0	1154.0					93.2	56.0	46.2	50.0												

※－：欠測

様式１－10

中部地方整備局　木曽川水系　主要洪水時刻流量表

洪水No.	S39.9.25																														
		木曽川																													
日	時	三浦ダム		牧尾ダム		読書ダム		阿木川ダム		兼山ダム		丸山ダム		高根第一ダム		高根第二ダム		朝日ダム		秋神ダム		岩屋ダム		川辺ダム		今渡	犬山	味噌川ダム	
		流入量	放流量	流入量	放流量	流入量	放流量	流入量	放流量	流入量	放流量	流入量	放流量	流入量	放流量	流入量	放流量	流入量	放流量	流入量	放流量	流入量	放流量	流入量	放流量			流入量	放流量
	1	21.8	0.0	108.4	80.9	609.0	609.0			1115.2	1116.0	1084.0	1015.0					82.7	56.0	36.0	40.0								
	2	21.8	0.0	106.7	68.0	553.0	553.0			1100.6	1042.0	1083.0	1035.0					82.9	56.0	35.8	40.0								
	3	21.8	0.0	97.7	52.6	502.0	502.0			1051.0	968.0	976.0	1048.0					70.4	56.0	35.7	40.0								
	4	21.8	0.0	100.1	80.9	485.0	485.0			966.4	968.0	864.0	900.0					70.5	56.0	27.5	30.0								
	5	21.8	0.0	93.6	80.9	444.0	444.0			880.0	870.0	794.0	806.0					70.6	56.0	27.4	30.0								
	6	20.6	0.0	87.4	80.9	434.0	434.0			894.5	870.0	822.0	834.0					68.1	56.0	25.5	30.0						1829.9		
	7	14.8	0.0	70.1	70.9	444.0	444.0			820.3	870.0	767.0	773.0					66.3	44.0	23.5	30.0								
	8	14.8	0.0	82.7	37.6	444.0	444.0			712.6	708.0	683.0	683.0					63.8	44.0	22.2	25.0								
	9	14.8	17.5	63.3	30.9	444.0	444.0			691.6	660.0	562.0	580.0					56.3	44.0	22.2	25.0								
	10	14.8	16.5	74.7	10.3	400.0	235.0			602.5	549.0	499.0	601.0					57.1	39.0	20.3	25.0								
26	11	14.8	0.0	34.5	11.3	364.0	252.0			559.0	549.0	473.0	521.0					59.4	39.0	23.3	0.0								
	12	14.8	0.0	57.1	30.9	335.0	305.0			471.3	441.0	368.0	398.0					59.3	39.0	24.2	0.0								
日	13	14.8	0.0	63.5	30.9	284.0	267.0			341.8	326.0	335.0	311.0					56.9	39.0	22.4	0.0								
	14	7.4	0.0	44.1	30.9	327.0	194.0			316.9	275.0	187.0	247.0					51.1	39.0	22.6	0.0								
	15	7.4	0.0	50.3	30.9	325.0	249.0			249.5	225.0	270.2	252.0					50.9	39.0	20.9	0.0								
	16	14.8	0.0	37.4	30.9	322.0	288.0			332.3	302.0	364.0	316.0					50.7	39.0	21.1	0.0								
	17	14.8	0.0	44.1	30.9	321.0	329.0			343.9	302.0	382.0	316.0					47.9	39.0	19.4	0.0								
	18	7.4	0.0	37.4	30.9	312.0	329.0			300.4	302.0	306.0	282.0					45.7	39.0	19.6	0.0						863.4		
	19	14.8	0.0	37.4	30.9	299.0	307.0			284.2	251.0	285.0	267.0					44.9	39.0	18.1	0.0								
	20	7.4	0.0	37.6	30.9	292.0	277.0			278.4	251.0	358.0	268.0					44.7	39.0	18.7	0.0								
	21	14.8	0.0	30.9	30.9	288.0	277.0			381.6	331.0	422.0	410.0					44.5	39.0	18.9	0.0								
	22	7.4	0.0	37.4	30.9	269.0	277.0			423.9	411.0	426.0	408.0					44.3	39.0	17.1	0.0								
	23	14.8	0.0	37.4	30.9	277.0	267.0			418.1	411.0	420.0	408.0					41.5	39.0	17.3	0.0								
	24	7.4	0.0	26.2	0.0	250.0	237.0			397.8	411.0	379.0	379.0					43.9	39.0	15.5	0.0								

※－：欠測

様式１－10

中部地方整備局　木曽川水系　主要洪水時刻流量表

洪水No.	S42.7.9																															
日	時	木曽川																														
		三浦ダム		牧尾ダム		読書ダム		阿木川ダム		兼山ダム		丸山ダム		高根第一ダム		高根第二ダム		朝日ダム		秋神ダム		岩屋ダム		川辺ダム		今渡	犬山	味噌川ダム				
		流入量	放流量	流入量	放流量	流入量	放流量	流入量	放流量	流入量	放流量	流入量	放流量	流入量	放流量	流入量	放流量	流入量	放流量	流入量	放流量	流入量	放流量	流入量	放流量			流入量	放流量			
	1	17.5	0.0	38.6		226.0	225.0			415.4	390.0	374.0	404.0					26.6	32.0	11.9	0.4			321.5	321.5		949.2					
	2	11.7	0.0	38.6		221.0	224.0			413.5	391.0	372.0	402.0					28.4	32.0	10.4	0.4			321.5	321.5		943.9					
	3	17.5	0.0	38.6		217.0	224.0			401.9	391.0	372.0	402.0					26.2	32.0	10.5	0.4			321.5	321.5		949.2					
	4	11.7	0.0	33.1		215.0	225.0			414.5	392.0	372.0	402.0					28.1	32.0	9.0	0.4			321.5	321.5		949.2					
	5	11.7	0.0	38.6		210.0	192.0			371.9	361.0	320.0	332.0					26.0	32.0	10.8	0.4			302.8	309.0		943.9					
	6	11.7	0.0	33.1		201.0	193.0			325.5	303.0	342.0	306.0					27.9	32.0	9.2	0.4			299.6	296.5		860.5					
	7	11.7	0.0	28.1		201.0	197.0			316.8	303.0	344.0	308.0					25.7	32.0	9.3	0.4			305.8	296.5		761.7					
	8	11.7	0.0	39.6		199.0	196.0			314.9	304.0	352.0	298.0					23.6	32.0	9.5	0.4			299.6	296.5		756.9					
	9	11.7	0.0	33.8		193.0	196.0			270.4	303.0	335.0	269.0					21.4	32.0	7.9	0.4			281.0	296.5		742.6					
	10	11.7	0.0	39.4		186.0	196.0			311.0	303.0	302.0	302.0					19.2	32.0	6.4	0.4			278.7	291.1		742.6					
8	11	11.7	0.0	39.4		191.0	184.0			308.1	303.0	321.0	303.0					21.1	32.0	6.5	0.4			263.8	257.6		737.9					
	12	11.7	0.0	33.8		184.0	184.0			331.2	329.0	342.0	348.0					21.0	32.0	6.6	0.4			271.0	255.5		733.2					
日	13	5.8	0.0	28.1		179.0	183.0			381.3	382.0	326.0	380.0					22.9	32.0	8.4	0.4			274.1	258.6		714.5					
	14	11.7	0.0	28.3		185.0	186.0			387.1	382.0	325.0	379.0					20.7	32.0	8.5	0.4			277.2	289.6		752.1					
	15	5.8	0.0	27.8		185.0	184.0			383.2	381.0	318.0	378.0					22.6	32.0	8.7	0.4			251.6	279.5		835.2					
	16	17.5	0.0	16.8		180.0	183.0			364.7	348.0	312.0	354.0					20.5	32.0	8.8	0.4			252.4	255.5		845.3					
	17	11.7	0.0	28.1		178.0	185.0			328.0	320.0	284.0	326.0					22.4	32.0	8.9	0.4			244.4	247.5		800.5					
	18	5.8	0.0	22.6		177.0	172.0			305.2	303.0	280.0	298.0					20.2	32.0	9.1	0.4			256.8	247.5		696.1					
	19	11.7	0.0	22.6		176.0	175.0			305.2	303.0	308.0	302.0					20.1	32.0	7.5	0.4			250.6	247.5		696.1					
	20	5.8	2.0	17.0		171.0	172.0			308.1	303.0	306.0	306.0					17.9	32.0	7.6	0.4			247.5	247.5		696.1					
	21	11.7	2.0	16.8		174.0	175.0			299.4	303.0	301.0	301.0					19.8	32.0	7.8	0.4			238.2	247.5		691.5					
	22	5.8	2.0	22.6		172.0	173.0			298.4	302.0	299.0	299.0					17.7	32.0	6.2	0.4			230.5	230.5		691.5					
	23	11.7	0.0	22.6		169.0	173.0			289.8	276.0	295.0	301.0					19.6	32.0	6.3	0.4			230.5	230.5		673.4					
	24	5.8	0.0	16.8		162.0	162.0			307.2	276.0	280.0	304.0					18.4	0.0	6.3	0.4			230.5	230.5		637.8					
	1	11.7	0.0	11.3		162.0	163.0			296.6	277.0	270.0	282.0					16.5	0.0	7.8	0.4			230.5	230.5		633.4					
	2	5.8	0.0	28.1		159.0	162.0			285.0	277.0	284.0	284.0					16.6	0.0	9.3	0.4			230.5	230.5		620.4					
	3	11.7	0.0	17.0		163.0	163.0			285.0	277.0	277.0	283.0					16.8	0.0	9.2	0.4			227.4	230.5		616.1					
	4	23.3	0.0	22.6		154.0	162.0			282.1	277.0	286.0	280.0					21.0	0.0	7.3	0.4			217.6	214.5		624.7					
	5	29.2	0.0	28.8		151.0	140.0			285.0	277.0	275.0	281.0					23.0	8.0	8.8	0.4			217.6	214.5		633.4					
	6	29.2	0.0	40.3		153.0	139.0			282.1	277.0	274.0	280.0					32.8	32.0	10.5	0.4			214.5	214.5		633.4					
	7	11.7	0.0	74.4		165.0	164.0			302.4	277.0	281.0	281.0					53.3	32.0	14.0	0.4			233.1	214.5		624.7					
	8	75.8	0.0	97.9	0.0	185.0	180.0			328.4	303.0	257.0	305.0					58.1	32.0	15.7	0.4			249.1	230.5		620.4					
	9	77.4	0.0	103.2	0.0	258.0	257.0			331.2	329.0	259.0	295.0					67.1	32.0	24.2	0.4			253.1	262.4		620.4					
	10	65.5	0.0	137.8	0.0	365.0	365.0			303.6	342.0	253.0	301.0					65.1	32.0	22.3	0.4			298.9	323.7		659.9					
9	11	65.5	0.0	261.8	30.9	508.0	505.0			314.6	353.0	289.0	307.0					54.6	32.0	18.8	0.4			386.3	367.7		825.2					
	12	51.8	0.0	206.8	30.9	612.0	609.0			360.5	367.0	350.0	350.0					61.1	32.0	20.4	0.4			460.1	457.0		922.7					
日	13	51.8	0.0	142.0	30.9	640.0	708.0			503.8	519.0	602.0	554.0					61.1	32.0	23.8	0.4			579.7	589.0		1116.4					
	14	47.6	0.0	148.0	30.9	629.0	679.0			807.5	785.0	799.0	787.0					65.6	32.0	25.5	0.4			809.9	816.1		1525.2					
	15	59.5	0.0	191.9	30.9	662.0	636.0			1102.5	1109.0	1274.0	1238.0					66.6	32.0	25.4	0.4			866.6	863.5		2115.7					
	16	59.5	0.0	174.4	30.9	660.0	637.0			1132.0	1209.0	1337.0	1241.0					66.7	32.0	27.7	0.4			896.7	893.6		2395.9					
	17	55.7	0.0	144.2	30.9	586.0	596.0			1271.0	1263.0	1192.0	1252.0					66.8	32.0	24.0	0.4			913.0	940.9		2613.0					
	18	43.3	0.0	126.7	30.9	533.0	503.0			1249.0	1227.0	1135.0	1207.0					66.9	32.0	23.9	0.4			879.3	879.3		2639.7					
	19	60.2	0.0	120.4	35.9	571.0	555.0			1195.0	1173.0	1114.0	1203.0					64.8	32.0	23.9	0.4			876.2	873.1		2533.8					
	20	55.7	0.0	134.0	75.1	779.0	772.0			1549.0	1541.0	1540.0	1481.0					65.0	32.0	23.8	0.4			852.8	865.2		2586.5					
	21	148.6	0.0	584.6	159.6	1083.0	1156.0			1789.0	1695.0	1528.0	1616.0					64.0	32.0	23.7	0.4			934.8	913.1		2932.8					
	22	424.4	0.0	881.4	382.9	1366.0	1471.0			1894.6	1933.0	1848.0	1736.0					82.2	32.0	30.7	0.4			1228.6	1228.6		3221.6					
	23	315.1	0.0	999.0	647.6	1550.0	1528.0			2451.8	2503.0	2406.0	2382.0					109.6	32.0	37.6	0.4			1653.1	1665.5		3948.1					
	24	303.8	0.0	830.5	748.4	1855.0	1895.0			3045.0	3135.0	2992.0	3058.0					189.4	32.0	92.5	0.4			2313.0	2344.0		5114.0					

※－：欠測

様式１－10

中部地方整備局　木曽川水系　主要洪水時刻流量表

洪水No.	S42.7.9																															
		木曽川																														
日	時	三浦ダム		牧尾ダム		読書ダム		阿木川ダム		兼山ダム		丸山ダム		高根第一ダム		高根第二ダム		朝日ダム		秋神ダム		岩屋ダム		川辺ダム		今渡	犬山	味噌川ダム	
		流入量	放流量	流入量	放流量	流入量	放流量	流入量	放流量	流入量	放流量	流入量	放流量	流入量	放流量	流入量	放流量	流入量	放流量	流入量	放流量	流入量	放流量	流入量	放流量			流入量	放流量
	1	314.4	0.0	1123.4	935.9	2426.0	2417.0			3361.4	3401.0	3161.0	3149.0					246.2	32.0	89.9	0.4			2814.0	2876.4		6458.5		
	2	183.4	0.0	988.6	910.9	2715.0	2702.0			3552.2	3657.0	4033.0	3769.0					306.6	60.0	136.9	0.4			3233.7	3257.6		7292.9		
	3	119.6	0.0	649.7	593.4	3039.0	3067.0			4332.2	4347.0	4722.0	4548.0					288.3	172.5	106.4	25.4			3356.6	3413.2		8068.5		
	4	101.9	0.0	455.9	430.9	2758.0	2746.0			4612.0	4633.0	4629.0	4581.0					264.3	219.0	125.5	59.7			3368.2	3401.1		8671.8		
	5	88.3	0.0	399.5	360.9	2218.0	2181.0			4552.8	4553.0	4464.0	4584.0					241.6	216.0	91.6	67.4			3218.7	3212.7		8981.6		
	6	67.9	0.0	385.6	350.9	1865.0	1888.0			4417.2	4407.0	4142.0	4334.0					201.5	173.0	82.6	62.1			3114.3	3105.3		8769.1		
	7	61.1	0.0	344.4	360.9	1699.0	1603.0			3759.2	3736.0	3590.0	3638.0					170.9	124.0	69.1	56.3			2811.9	2791.0		8193.7		
	8	54.3	0.0	320.3	390.9	1427.0	1400.0			3137.0	2999.0	2827.0	2833.0					150.0	124.0	60.7	44.2			2482.0	2407.8		6927.0		
	9	40.7	0.0	327.8	380.9	1372.0	1318.0			2749.6	2849.0	2554.0	2626.0					144.9	111.0	52.5	32.0			2134.1	2078.6		6100.9		
	10	40.7	0.0	260.3	290.9	1289.0	1275.0			2420.0	2394.0	2236.0	2278.0					123.4	100.0	55.1	29.7			2014.5	2002.1		5622.6		
10	11	40.7	0.0	245.5	270.9	1259.0	1262.0			2117.0	2084.0	2026.0	2002.0					107.5	100.0	51.3	29.7			1924.4	1930.6		5027.5		
	12	27.2	0.0	239.2	270.9	1142.0	1146.0			1928.8	1711.0	1846.0	1750.0					97.7	72.0	46.2	26.4			1757.4	1748.1		4570.7		
日	13	27.2	0.0	226.7	260.9	1027.0	1020.0			1749.2	1589.0	1813.0	1687.0					92.4	72.0	40.4	26.6			1583.1	1583.1		3991.8		
	14	34.0	0.0	185.7	200.9	973.0	973.0			1687.9	1652.0	1821.0	1617.0					87.2	72.0	34.6	26.7			1480.7	1465.2		3743.6		
	15	34.0	0.0	172.2	180.9	937.0	922.0			1726.1	1697.0	1654.0	1624.0					81.9	72.0	34.6	26.7			1325.9	1319.7		3701.2		
	16	20.9	0.0	151.9	170.9	919.0	931.0			1742.5	1754.0	1498.0	1624.0					74.0	72.0	32.6	26.7			1198.5	1192.3		3544.5		
	17	20.9	0.0	139.5	150.9	857.0	869.0			1645.5	1744.0	1444.0	1534.0					74.0	72.0	33.1	31.1			1084.1	1084.1		3452.1		
	18	27.8	0.0	138.2	150.9	806.0	814.0			1558.3	1593.0	1453.0	1441.0					66.0	72.0	31.6	33.5			1079.4	1079.9		3320.8		
	19	20.9	0.0	125.7	150.9	782.0	805.0			1474.7	1492.0	1318.0	1408.0					66.0	72.0	25.7	33.5			1003.1	1009.3		3104.4		
	20	20.9	0.0	125.5	130.9	716.0	727.0			1233.7	1222.0	1243.0	1189.0					63.4	72.0	23.7	33.5			913.2	894.6		2876.7		
	21	20.9	0.0	111.9	130.9	684.0	651.0			1147.3	1167.0	1241.0	1139.0					59.8	58.0	24.9	26.7			869.2	872.3		2595.3		
	22	20.9	0.0	99.2	110.9	666.0	663.0			1236.8	1156.0	1180.0	1180.0					57.2	58.0	24.9	26.7			830.2	833.3		2447.1		
	23	20.9	0.0	92.2	110.9	640.0	662.0			1225.2	1170.0	1017.0	1127.0					56.4	52.0	24.9	26.7			796.7	781.2		2412.9		
	24	13.9	0.0	91.9	110.9	611.0	634.0			1091.0	1059.0	931.0	973.0					56.5	52.0	24.9	26.7			750.2	762.6		2320.0		
	1	13.9	0.0	91.9	110.9	602.0	602.0			1011.3	1017.0	949.0	949.0					53.5	49.0	20.1	20.0			725.4	728.5		2237.2		
	2	13.9	0.0	91.9	110.9	558.0	548.0			1020.0	1017.0	949.0	949.0					53.1	46.0	20.1	20.0			722.9	710.5		2147.8		
	3	13.9	0.0	79.5	110.9	559.0	548.0			1020.0	1017.0	938.0	950.0					48.8	39.0	20.0	20.0			706.3	712.5		2131.7		
	4	13.9	0.0	85.7	110.9	535.0	549.0			950.7	968.0	889.0	877.0					48.9	39.0	18.0	20.0			664.3	682.9		2131.7		
	5	13.9	0.0	85.7	110.9	499.0	499.0			845.0	871.0	871.0	811.0					46.3	39.0	18.0	20.0			631.4	631.4		2013.2		
	6	13.9	0.0	73.3	110.9	500.0	499.0			752.8	744.0	773.0	743.0					46.3	39.0	17.9	20.0			595.5	592.4		1875.5		
	7	13.9	0.0	72.4	90.9	498.0	499.0			720.7	709.0	783.0	723.0					46.3	39.0	17.2	13.3			544.2	550.4		1621.6		
	8	13.9	0.0	61.9	90.9	472.0	472.0			732.3	709.0	766.0	724.0					46.3	39.0	15.9	10.0			576.5	523.9		1593.8		
	9	11.3	8.8	64.7	70.9	460.0	446.0			764.4	716.0	763.0	721.0					41.0	39.0	15.9	10.0			560.6	585.4		1573.1		
	10	11.3	17.5	49.6	30.9	446.0	451.0			779.0	720.0	721.0	721.0					40.0	35.5	16.1	10.0			517.8	527.1		1573.1		
11	11	10.5	17.5	49.6	30.9	447.0	450.0			719.2	724.0	689.0	659.0					39.9	35.5	15.2	7.0			500.3	506.5		1566.2		
	12	10.5	6.0	49.4	30.9	412.0	397.0			706.5	720.0	676.0	664.0					39.7	35.5	13.3	7.0			489.6	486.5		1545.6		
日	13	10.5	17.5	49.6	30.9	406.0	406.0			712.3	720.0	651.0	663.0					39.6	35.5	13.5	7.0			446.7	471.5		1491.5		
	14	10.5	17.5	37.4	30.9	382.0	383.0			639.2	673.0	599.0	629.0					36.8	35.5	13.9	7.2			452.8	424.9		1438.4		
	15	10.5	17.5	37.1	30.9	375.0	360.0			656.7	647.0	600.0	624.0					36.6	35.5	14.1	7.2			430.4	424.2		1360.5		
	16	10.5	17.5	37.1	30.9	362.0	359.0			616.9	613.0	577.0	583.0					36.2	35.5	12.5	7.2			421.8	424.9		1303.5		
	17	10.5	17.5	37.4	30.9	362.0	366.0			559.2	564.0	515.0	539.0					35.9	35.5	9.1	7.5			418.0	402.5		1272.3		
	18	10.5	17.5	43.4	30.9	347.0	340.0			513.1	515.0	514.0	490.0					35.5	35.5	9.5	7.5			402.5	402.5		1181.1		
	19	10.5	17.5	43.6	30.9	336.0	313.0			516.0	515.0	511.0	493.0					34.8	34.8	7.5	7.5			379.8	401.5		1151.5		
	20	10.5	17.5	37.1	30.9	325.0	313.0			516.0	515.0	519.0	501.0					34.0	34.0	7.5	7.5			364.1	376.5		1139.7		
	21	10.5	17.5	43.4	30.9	318.0	313.0			541.2	517.0	505.0	499.0					34.0	34.0	7.5	7.5			376.5	376.5		1104.9		
	22	10.5	17.5	37.4	30.9	313.0	313.0			518.0	517.0	473.0	497.0					31.4	34.0	8.8	8.8			366.1	359.9		1099.1		
	23	7.0	0.0	37.1	30.9	310.0	314.0			520.9	517.0	477.0	501.0					31.6	32.0	10.4	10.0			360.8	351.5		1081.9		
	24	7.0	0.0	43.4	30.9	308.0	313.0			498.6	515.0	459.0	471.0					29.0	32.0	10.4	10.0			348.4	351.5		1076.2		

※－：欠測

資料2－600

様式１－10

中部地方整備局　木曽川水系　主要洪水時刻流量表

洪水No.	S43.8.17	木曽川																															
日	時	三浦ダム		牧尾ダム		読書ダム		阿木川ダム		兼山ダム		丸山ダム		高根第一ダム		高根第二ダム		朝日ダム		秋神ダム		岩屋ダム		川辺ダム		今渡	犬山	味噌川ダム	
		流入量	放流量	流入量	放流量	流入量	放流量	流入量	放流量	流入量	放流量	流入量	放流量	流入量	放流量	流入量	放流量	流入量	放流量	流入量	放流量	流入量	放流量	流入量	放流量			流入量	放流量
	1	6.4	0.0	4.6	0.0	65.0	0.0			32.0	0.0	5.0	11.0					10.5	4.5	2.9	0.4			10.2	0.5		156.1		
	2	6.4	0.0	19.4	0.0	117.0	0.0			4.0	0.0	0.0	0.0					10.6	4.5	2.8	0.4			6.9	0.5		152.9		
	3	12.7	0.0	19.2	0.0	111.0	78.0			4.0	0.0	0.0	0.0					15.0	4.5	4.4	0.4			6.9	0.5		146.4		
	4	6.4	0.0	14.6	0.0	96.0	110.0			4.0	0.0	0.0	0.0					24.3	4.5	4.3	0.4			19.8	0.5		146.4		
	5	0.0	0.0	14.6	0.0	89.0	105.0			4.0	0.0	6.0	12.0					29.0	4.5	4.1	0.4			29.5	0.5		143.3		
	6	6.4	0.0	9.6	0.0	80.0	103.0			5.6	52.0	13.0	31.0					29.5	4.5	3.6	0.4			26.2	0.5		143.3		
	7	6.4	0.0	19.4	0.0	75.0	106.0			43.0	53.0	112.0	70.0					21.1	4.5	4.9	0.4			44.1	50.5		143.3		
	8	0.0	0.0	14.4	0.0	96.0	106.0			62.6	53.0	145.0	61.0					15.0	4.5	4.4	0.4			44.1	50.5		162.8		
	9	6.4	0.0	21.3	30.9	111.0	110.0			86.3	106.0	139.0	91.0					11.1	4.5	3.9	0.4			63.4	50.5		198.1		
	10	6.4	0.0	11.5	30.9	113.0	117.0			155.0	161.0	169.0	157.0					11.1	4.5	3.9	0.4			79.4	85.8		187.1		
16	11	6.4	0.0	6.7	30.9	107.0	121.0			161.0	161.0	181.0	151.0					11.5	4.5	3.5	0.4			78.8	104.5		173.0		
	12	0.0	0.0	11.5	30.9	103.0	120.0			163.5	166.0	182.0	146.0					11.7	4.5	3.3	0.4			76.0	105.0		187.1		
日	13	6.4	0.0	0.0	0.0	81.0	66.0			109.0	84.0	172.0	106.0					8.6	3.5	3.2	0.4			95.8	105.5		205.5		
	14	0.0	0.0	14.1	30.9	95.0	119.0			136.0	166.0	185.0	149.0					8.6	3.5	3.2	0.4			92.6	105.5		220.9		
	15	6.4	0.0	6.9	30.9	99.0	119.0			181.0	166.0	177.0	171.0					6.3	3.5	3.3	0.4			89.4	105.5		236.8		
	16	0.0	0.0	7.4	30.9	97.0	119.0			178.5	166.0	187.0	175.0					6.1	3.5	3.5	0.4			90.5	106.6		220.9		
	17	6.4	0.0	7.4	30.9	95.0	119.0			171.0	166.0	186.0	168.0					5.7	3.5	3.9	0.4			87.3	106.6		224.8		
	18	0.0	0.0	2.3	30.9	91.0	108.0			173.5	166.0	186.0	168.0					5.7	3.5	3.9	0.4			89.0	107.6		228.8		
	19	6.4	0.0	7.4	30.9	88.0	118.0			158.5	166.0	156.0	168.0					3.0	3.5	4.4	0.4			90.0	108.6		228.8		
	20	0.0	0.0	2.6	30.9	94.0	119.0			162.5	110.0	212.0	152.0					5.0	3.5	2.8	0.4			102.9	109.1		220.9		
	21	0.0	0.0	5.4	19.6	100.0	96.0			153.0	108.0	193.0	181.0					2.8	3.5	2.8	0.4			109.1	109.1		224.8		
	22	6.4	0.0	0.0	0.0	71.0	73.0			170.7	53.0	177.0	159.0					4.9	3.5	2.9	0.4			109.1	109.1		232.8		
	23	0.0	0.0	0.0	0.0	61.0	74.0			159.4	52.0	177.0	165.0					2.7	3.5	2.9	0.4			90.0	52.8		228.8		
	24	6.4	0.0	4.6	0.0	28.0	73.0			145.4	52.0	138.0	144.0					4.8	3.5	3.0	0.4			74.8	52.3		224.8		
	1	0.0	0.0	4.8	0.0	25.0	0.0			122.0	51.0	1.0	97.0					2.6	3.5	3.0	0.4			74.5	42.3		220.9		
	2	6.4	0.0	4.8	0.0	25.0	0.0			74.4	51.0	4.0	52.0					4.7	3.5	3.1	0.4			70.9	41.9		209.3		
	3	0.0	0.0	4.6	0.0	26.0	0.0			52.0	51.0	5.0	53.0					2.5	3.5	3.1	0.4			57.8	41.7		209.3		
	4	0.0	0.0	4.8	0.0	28.0	0.0			52.0	51.0	4.0	52.0					4.7	3.5	3.2	0.4			51.2	41.5		209.3		
	5	6.4	0.0	0.0	0.0	26.0	0.0			40.8	51.0	4.0	58.0					2.5	3.5	3.2	0.4			47.9	67.5		209.3		
	6	0.0	0.0	4.8	0.0	57.0	45.0			74.2	104.0	52.0	52.0					4.6	3.5	3.3	0.4			57.8	67.5		209.3		
	7	0.0	0.0	4.8	0.0	57.0	56.0			82.6	104.0	107.0	95.0					2.4	3.5	3.3	0.4			57.8	67.8		209.3		
	8	0.0	0.0	4.6	0.0	62.0	68.0			113.4	104.0	104.0	104.0					5.5	4.5	5.0	0.4			61.4	99.3		205.5		
	9	6.4	0.0	7.4	30.9	58.0	89.0			67.6	131.0	143.0	65.0					4.8	6.0	3.4	0.4			73.6	99.3		198.1		
	10	6.4	0.0	2.6	30.9	98.0	108.0			145.2	161.0	173.0	161.0					4.7	6.0	3.4	0.4			73.6	88.8		194.4		
17	11	12.7	0.0	2.6	30.9	96.0	93.0			190.0	161.0	176.0	182.0					4.7	6.0	3.5	0.4			74.1	100.3		198.1		
	12	12.7	0.0	12.2	30.9	100.0	91.0			190.0	161.0	128.0	176.0					6.8	6.0	3.5	0.4			77.8	51.5		198.1		
日	13	25.5	0.0	0.0	0.0	116.0	92.0			143.8	84.0	74.0	128.0					6.8	6.0	5.3	0.4			67.6	155.5		205.5		
	14	25.5	0.0	16.5	30.9	99.0	115.0			173.0	158.0	80.0	176.0					9.0	6.0	3.5	0.4			93.7	155.5		224.8		
	15	25.5	0.0	16.7	30.9	108.0	123.0			178.8	161.0	173.0	179.0					11.3	6.0	5.2	0.4			115.3	155.5		236.8		
	16	12.7	0.0	78.2	30.9	142.0	118.0			181.6	161.0	137.0	179.0					13.6	6.0	3.4	0.4			192.7	155.5		240.9		
	17	25.5	0.0	82.7	30.9	152.0	102.0			184.4	161.0	109.0	175.0					15.9	6.0	6.7	0.4			373.1	185.6		270.3		
	18	12.7	0.0	73.4	30.9	154.0	113.0			181.6	161.0	139.5	181.0					16.1	6.0	8.3	0.4			586.3	601.8		398.0		
	19	25.5	0.0	59.5	30.9	159.0	121.0			181.6	161.0	177.1	183.0					16.9	4.5	8.3	0.4			600.6	645.6		987.2		
	20	31.9	0.0	54.4	21.0	156.0	121.0			192.6	200.0	306.4	181.0					15.2	4.5	6.4	0.4			636.1	623.2		1086.0		
	21	38.2	0.0	42.2	0.0	152.0	124.0			187.0	200.0	308.0	182.0					15.5	4.5	6.1	0.4			696.1	676.8		1080.7		
	22	38.2	0.0	48.5	0.0	146.0	135.0			195.4	200.0	348.0	186.0					15.9	4.5	9.3	0.4			701.8	727.5		1054.8		
	23	193.1	0.0	43.7	0.0	137.0	126.0			239.0	224.0	277.0	277.0					17.8	4.5	16.8	0.4			662.7	704.5		1059.6		
	24	353.0	0.0	91.7	0.0	124.0	113.0			292.2	224.0	256.0	256.0					31.5	2.5	24.2	0.4			814.0	775.0		1059.6		

※－：欠測

様式１－10

中部地方整備局　木曽川水系　主要洪水時刻流量表

洪水No.	S43.8.17																															
		木曽川																														
日	時	三浦ダム		牧尾ダム		読書ダム		阿木川ダム		兼山ダム		丸山ダム		高根第一ダム		高根第二ダム		朝日ダム		秋神ダム		岩屋ダム		川辺ダム		今渡	犬山	味噌川ダム	
		流入量	放流量	流入量	放流量	流入量	放流量	流入量	放流量	流入量	放流量	流入量	放流量	流入量	放流量	流入量	放流量	流入量	放流量	流入量	放流量	流入量	放流量	流入量	放流量			流入量	放流量
	1	272.4	0.0	478.6	0.0	123.0	114.0			272.6	224.0	251.0	221.0					68.1	0.0	48.7	0.4			2002.5	1986.4		1764.1		
	2	241.9	0.0	438.7	0.0	282.0	298.0			475.8	298.0	358.0	406.0					80.6	0.0	51.2	0.4			3776.5	3824.7		3822.8		
	3	214.2	0.0	355.4	0.0	250.0	243.0			802.6	602.0	784.0	808.0					122.6	13.0	62.4	0.4			4575.6	4692.1		5109.1		
	4	184.9	0.0	507.6	0.0	447.0	443.0			1373.3	1425.0	1229.0	1409.0					122.5	8.0	104.6	0.4			4964.1	4985.8		6964.0		
	5	135.1	0.0	554.9	0.0	595.0	621.0			1473.5	1617.0	1787.0	1883.0					153.5	32.0	104.8	0.4			4961.2	5029.1		7434.0		
	6	71.1	0.0	334.8	0.0	895.0	901.0			2100.0	2155.0	2204.0	2192.0					161.7	32.0	69.8	0.4			5265.2	5402.8		8079.1		
	7	71.1	0.0	221.5	0.0	720.0	736.0			2473.4	2506.0	2439.2	2582.0					146.3	32.0	54.7	0.4			4211.4	5407.0		7871.6		
	8	49.8	0.0	154.3	0.0	664.0	674.0			2385.6	2463.0	2153.8	2378.0					89.2	32.0	36.4	0.4			3327.5	3492.6		7038.8		
	9	35.6	0.0	110.4	0.0	535.0	526.0			2076.0	2061.0	1890.5	1979.0					61.6	32.0	27.0	0.4			3304.4	3331.5		5904.2		
	10	35.6	0.0	93.6	0.0	454.0	448.0			1634.6	1586.0	1315.9	1369.0					58.9	32.0	27.2	0.4			2561.3	2453.6		4881.8		
18	11	28.4	0.0	82.8	0.0	409.0	423.0			1187.8	1100.0	1087.1	1093.0					48.5	32.0	23.7	0.4			2034.4	1811.5		3702.2		
	12	28.4	0.0	66.2	0.0	341.0	318.0			956.6	922.0	878.4	843.0					43.0	32.0	24.1	0.4			1687.4	1630.2		3290.3		
日	13	28.4	0.0	61.0	0.0	302.0	292.0			835.4	826.0	768.8	757.0					36.5	32.0	21.9	0.4			1524.6	1347.5		2760.1		
	14	21.3	0.0	56.2	0.0	267.0	267.0			631.2	603.0	733.3	574.0					33.2	32.0	25.4	0.4			1332.7	1332.7		2450.1		
	15	14.2	0.0	45.1	0.0	250.0	243.0			555.4	446.0	662.2	497.0					32.7	32.0	22.1	0.4			1076.8	1138.6		2200.3		
	16	14.2	0.0	45.1	0.0	244.0	230.0			558.5	455.0	569.8	499.0					30.0	32.0	14.4	0.4			1059.3	1059.3		1730.3		
	17	14.2	0.0	39.4	0.0	214.0	214.0			535.0	460.0	519.0	471.0					27.4	32.0	8.5	0.4			960.2	960.2		1650.6		
	18	14.2	0.0	33.8	0.0	206.0	196.0			508.0	462.0	455.0	455.0					27.3	32.0	8.6	0.4			838.6	2113.0		1572.8		
	19	14.2	0.0	39.4	0.0	202.0	196.0			503.2	463.0	462.0	462.0					23.8	11.0	8.6	0.4			755.8	749.4		1478.2		
	20	14.2	0.0	28.1	0.0	193.0	197.0			445.3	437.0	424.0	400.0					24.7	32.0	10.6	0.4			734.9	715.6		1368.5		
	21	14.2	0.0	27.8	0.0	193.0	194.0			397.7	401.0	409.0	367.0					22.1	32.0	8.8	0.4			690.0	699.7		1286.1		
	22	14.2	0.0	28.3	0.0	188.0	174.0			395.3	387.0	425.0	371.0					19.5	32.0	8.9	0.4			645.9	633.0		1274.6		
	23	14.2	0.0	28.1	0.0	173.0	172.0			331.6	303.0	362.0	302.0					19.3	32.0	11.0	0.4			610.2	623.1		1167.3		
	24	14.2	0.0	26.4	0.0	174.0	173.0			294.0	277.0	330.0	276.0					19.2	32.0	9.2	0.4			566.6	524.8		1049.1		
	1	14.2	0.0	22.6	0.0	137.0	141.0			291.1	277.0	337.0	277.0					21.6	32.0	7.3	0.4			561.3	487.7		922.3		
	2	14.4	0.0	22.3	0.0	141.0	142.0			288.2	277.0	345.0	273.0					21.5	32.0	7.4	0.4			475.4	488.3		840.8		
	3	7.3	0.0	22.6	0.0	140.0	141.0			328.7	303.0	347.0	341.0					18.8	32.0	7.5	0.4			463.5	479.6		845.5		
	4	7.3	0.0	22.6	0.0	128.0	127.0			354.7	329.0	327.0	339.0					18.7	32.0	7.6	0.4			431.7	428.5		869.2		
	5	7.3	0.0	22.6	0.0	121.0	124.0			311.3	303.0	292.0	286.0					18.6	32.0	7.8	0.4			407.7	420.6		878.7		
	6	7.3	0.0	22.6	0.0	118.0	122.0			291.1	277.0	293.0	275.0					18.5	32.0	7.9	0.4			424.4	411.5		878.7		
	7	7.3	0.0	16.8	0.0	113.0	123.0			294.0	277.0	263.0	275.0					15.8	32.0	6.0	0.4			410.2	407.0		873.9		
	8	7.3	0.0	23.0	0.0	104.0	123.0			291.1	277.0	276.0	276.0					15.7	32.0	6.1	0.4			384.8	394.5		826.8		
	9	0.0	0.0	17.3	0.0	120.0	120.0			291.1	277.0	253.0	271.0					15.6	32.0	8.2	0.4			394.9	382.0		772.0		
	10	7.3	0.0	17.3	0.0	134.0	121.0			288.2	277.0	221.0	275.0					15.5	32.0	6.4	0.4			359.4	369.5		781.0		
19	11	7.3	0.0	17.3	0.0	134.0	121.0			248.1	234.0	197.0	215.0					15.3	32.0	6.5	0.4			353.8	357.0		754.2		
	12	7.3	0.0	17.4	0.0	135.0	119.0			209.7	213.0	226.0	196.0					15.2	32.0	6.6	0.4			317.4	311.0		672.2		
日	13	7.3	0.0	17.3	0.0	116.0	116.0			219.1	205.0	230.0	200.0					15.1	32.0	6.8	0.4			334.7	302.5		591.1		
	14	7.3	0.0	17.3	0.0	137.0	121.0			224.9	205.0	210.0	198.0					15.0	32.0	6.9	0.4			313.8	323.5		504.2		
	15	0.0	0.0	17.3	0.0	136.0	119.0			216.2	205.0	230.0	200.0					12.4	32.0	7.0	0.4			280.6	467.3		515.1		
	16	7.3	0.0	11.3	0.0	137.0	138.0			204.6	205.0	219.0	201.0					12.3	32.0	5.1	0.4			344.6	355.7		723.4		
	17	7.3	0.0	11.5	0.0	113.0	124.0			209.3	201.0	222.0	198.0					12.3	32.0	5.1	0.4			290.7	284.8		740.9		
	18	7.3	0.0	11.5	0.0	100.0	120.0			209.3	201.0	186.0	198.0					12.6	32.0	5.2	0.4			334.9	307.0		599.0		
	19	7.3	0.0	17.3	0.0	99.0	120.0			209.3	201.0	209.0	197.0					12.5	32.0	5.3	0.4			162.9	187.7		556.3		
	20	7.3	0.0	11.5	0.0	101.0	118.0			209.3	201.0	207.0	201.0					12.5	32.0	5.4	0.4			339.3	311.4		544.9		
	21	7.3	0.0	5.8	0.0	82.0	120.0			209.3	201.0	205.0	205.0					12.4	32.0	5.4	0.4			304.7	314.0		548.7		
	22	0.0	0.0	11.5	0.0	80.0	119.0			209.3	201.0	205.0	205.0					12.4	32.0	3.5	0.4			272.3	294.0		541.1		
	23	7.3	0.0	11.5	0.0	84.0	120.0			209.3	201.0	200.0	200.0					12.3	32.0	5.5	0.4			279.3	282.3		497.0		
	24	0.0	0.0	11.5	0.0	77.0	71.0			209.3	201.0	212.0	200.0					12.3	32.0	3.6	0.4			250.9	242.0		486.2		

※－：欠測

様式１－10

洪水No. S45.6.15

中部地方整備局　木曽川水系　主要洪水時刻流量表

木　曽　川

日	時	三浦ダム		牧尾ダム		読書ダム		阿木川ダム		兼山ダム		丸山ダム		高根第一ダム		高根第二ダム		朝日ダム		秋神ダム		岩屋ダム		川辺ダム		今渡	犬山	味噌川ダム	
		流入量	放流量	流入量	放流量	流入量	放流量	流入量	放流量	流入量	放流量	流入量	放流量	流入量	放流量	流入量	放流量	流入量	放流量	流入量	放流量	流入量	放流量			流入量	放流量
	1	4.8	0.0	9.6		23.0	0.0			78.5	0.0	4.0	52.0	6.4	0.0	1.5	0.0	1.6	0.0	2.7	0.5			54.9	0.5		165.7		
	2	4.8	0.0	4.8		22.0	0.0			27.2	0.0	4.0	52.0	6.4	0.0	1.5	0.0	1.7	0.0	2.6	0.5			76.0	0.5		133.6		
	3	4.8	0.0	4.8		22.0	0.0			54.2	0.0	2.0	50.0	6.4	0.0	1.5	0.0	1.8	0.0	2.6	0.5			36.7	0.5		95.5		
	4	4.8	0.0	9.6		21.0	0.0			46.1	0.0	3.0	51.0	6.4	0.0	1.5	0.0	1.8	0.0	2.5	0.5			51.8	0.5		112.5		
	5	4.8	0.0	5.0		20.0	0.0			49.6	0.0	0.0	60.0	6.4	0.0	1.5	0.0	1.9	0.0	2.5	0.5			39.8	0.5		136.4		
	6	3.0	0.0	9.6		17.0	0.0			56.2	51.0	3.0	51.0	6.4	0.0	1.5	0.0	1.9	0.0	2.4	0.5			58.0	67.1		130.9		
	7	4.8	0.0	5.0		18.0	0.0			76.5	51.0	4.6	80.0	5.6	0.0	2.5	0.0	1.3	0.0	2.4	0.5			61.1	67.1		122.8		
	8	4.8	0.0	4.8		26.0	44.0			53.3	51.0	9.8	62.0	5.6	0.0	2.5	0.0	1.4	0.0	2.3	0.5			61.1	67.1		122.8		
	9	4.8	0.0	4.8		42.0	73.0			93.3	102.0	68.4	80.0	5.6	0.0	2.5	0.0	1.4	0.0	2.3	0.5			67.5	70.5		122.8		
	10	4.8	0.0	9.8		69.0	76.0			91.4	102.0	101.6	90.0	5.6	0.0	2.5	0.0	1.5	0.0	2.2	0.5			64.5	70.5		125.5		
14	11	4.8	0.0	4.8		80.0	77.0			148.5	102.0	129.0	158.0	5.6	0.0	2.5	0.0	1.5	0.0	2.2	0.5			67.5	70.5		125.5		
	12	4.8	0.0	4.8		77.0	75.0			150.7	102.0	118.4	159.0	5.6	0.0	2.5	0.0	1.6	0.0	2.1	0.5			67.5	70.5		128.2		
日	13	4.8	0.0	9.6		76.0	74.0			179.7	102.0	45.4	86.0	6.4	0.0	1.5	0.0	2.9	0.0	2.2	0.5			64.5	67.5		128.2		
	14	4.8	0.0	11.7	30.9	80.0	77.0			118.8	102.0	112.4	124.0	6.4	0.0	1.5	0.0	3.0	0.0	2.2	0.5			64.5	67.5		130.9		
	15	4.8	0.0	6.4	30.9	81.0	77.0			130.4	102.0	104.2	110.0	7.1	0.0	1.5	0.0	3.1	0.0	2.1	0.5			67.5	67.5		130.9		
	16	4.8	0.0	6.7	30.9	80.0	76.0			113.0	102.0	128.0	99.0	7.1	0.0	1.5	0.0	3.1	0.0	2.0	0.5			70.5	67.5		133.6		
	17	4.8	0.0	6.7	30.9	81.0	75.0			153.6	102.0	127.2	162.0	8.3	0.0	1.5	0.0	3.2	0.0	2.0	0.5			76.9	67.8		136.4		
	18	4.8	0.0	11.7	30.9	72.0	98.0			182.6	102.0	116.4	186.0	10.1	0.0	2.5	0.0	3.2	0.0	2.6	0.5			73.8	67.8		142.0		
	19	4.8	0.0	6.7	30.9	81.0	121.0			198.1	190.0	136.6	183.0	10.6	0.0	2.5	0.0	4.0	0.0	4.3	0.5			81.3	105.5		128.2		
	20	4.8	0.0	11.5	30.9	90.0	120.0			202.3	200.0	174.4	186.0	13.1	0.0	2.5	0.0	3.0	0.0	4.4	0.5			84.3	105.5		133.6		
	21	4.8	0.0	11.5	30.9	110.0	119.0			202.3	200.0	186.0	186.0	15.6	0.0	2.8	0.0	3.0	0.0	4.4	0.5			86.9	108.1		187.8		
	22	4.8	0.0	5.0	5.0	121.0	120.0			202.3	200.0	194.8	189.0	16.1	0.0	3.2	0.0	3.1	0.0	5.9	0.5			83.7	132.0		204.5		
	23	4.8	0.0	19.4		122.0	119.0			196.5	200.0	188.0	188.0	16.6	0.0	4.0	0.0	5.7	0.0	5.9	0.5			93.3	132.6		194.4		
	24	4.8	0.0	24.2		121.0	119.0			196.5	200.0	194.2	200.0	17.1	0.0	4.5	0.0	5.8	0.0	5.9	0.5			106.1	133.3		258.8		
	1	17.7	0.0	33.6		132.0	119.0			204.4	205.0	207.2	184.0	18.1	0.0	5.0	0.0	5.8	0.0	5.8	0.5			98.2	89.1		336.8		
	2	11.8	0.0	58.3		156.0	120.0			189.9	205.0	185.6	203.0	19.8	4.0	9.5	0.0	5.9	0.0	7.4	0.5			121.7	118.7		350.1		
	3	29.5	0.0	91.9		219.0	121.0			216.0	205.0	193.2	199.0	24.1	18.0	24.0	0.0	5.9	0.0	9.2	0.5			134.3	155.5		400.8		
	4	53.1	0.0	179.3	0.0	242.0	196.0			204.4	205.0	201.0	201.0	30.0	5.0	12.5	0.0	9.9	0.0	12.3	0.5			137.4	155.5		430.0		
	5	86.3	0.0	242.6	0.0	379.0	372.0			218.9	205.0	279.4	204.0	38.1	0.0	9.0	0.0	12.2	0.0	12.2	0.5			146.4	155.5		465.3		
	6	106.3	0.0	288.7	0.0	509.0	520.0			216.4	217.0	514.2	259.0	47.8	0.0	10.5	0.0	12.2	0.0	13.8	0.5			149.5	155.5		460.1		
	7	147.5	0.0	349.9	0.0	561.0	562.0			550.2	516.0	669.0	557.0	54.0	0.0	18.5	0.0	18.3	0.0	28.4	0.5			188.7	155.5		444.9		
	8	177.2	0.0	365.8	0.0	632.0	624.0			844.8	886.0	941.0	857.0	66.3	0.0	26.0	0.0	22.3	0.0	35.0	0.5			221.9	155.5		911.7		
	9	177.2	0.0	459.3	30.9	784.0	795.0			1094.4	1209.0	1162.0	1114.0	66.3	80.0	114.1	38.8	56.1	32.0	48.1	0.5			277.5	159.7		1346.6		
	10	195.5	0.0	502.3	28.5	995.0	1025.0			1458.4	1454.0	1183.0	1225.0	90.6	94.0	123.5	38.3	64.0	32.0	52.9	0.5			370.7	334.5		1693.3		
15	11	254.8	0.0	564.5	28.5	1451.0	1412.0			1706.1	1765.0	1711.0	1723.0	98.1	138.0	178.4	37.8	67.8	32.0	59.8	0.5			607.5	604.5		2236.8		
	12	229.3	0.0	627.4	28.5	1301.0	1393.0			2132.4	2248.0	2070.2	2208.0	100.0	209.0	267.7	38.8	72.0	32.0	65.0	0.5			864.0	864.0		3219.0		
日	13	214.2	26.3	676.3	28.5	1346.0	1346.0			2351.4	2359.0	2164.8	2362.0	95.2	38.0	79.6	38.2	68.4	32.0	70.5	0.5			1250.6	1274.8		3853.9		
	14	175.6	35.0	664.3	30.9	1440.0	1427.0			2357.2	2359.0	2401.6	2361.0	119.4	213.0	260.2	42.0	74.4	32.0	73.0	0.5			1423.7	1559.6		4403.0		
	15	149.0	35.0	677.5	30.9	1608.0	1569.0			2410.0	2416.0	2477.2	2396.0	150.4	225.0	300.1	73.8	82.6	32.0	81.1	0.5			1538.9	1626.5		4679.1		
	16	155.7	35.0	623.9	35.9	1685.0	1724.0			2631.0	2607.0	3019.6	2950.0	163.5	212.0	272.1	143.1	104.3	32.0	97.5	0.5			2011.7	2114.9		5128.0		
	17	176.4	35.0	564.2	77.1	1673.0	1719.0			3175.6	3125.0	3109.8	3104.0	172.4	239.0	277.8	196.0	296.1	32.0	111.5	0.5			2359.1	2401.7		5963.2		
	18	155.7	35.0	630.4	204.9	1703.0	1657.0			3435.4	3443.0	3514.8	3479.0	150.0	237.0	270.6	258.9	326.1	32.0	104.1	0.5			2565.5	2559.8		6569.3		
	19	114.2	35.0	611.9	440.9	2266.0	2240.0			3793.0	3779.0	3747.8	3888.0	124.2	236.0	269.5	262.8	333.3	32.0	87.7	2.2			2561.3	2569.8		7069.4		
	20	86.6	35.0	516.5	440.9	1996.0	2035.0			3688.5	3687.0	3590.6	3608.0	110.9	238.0	256.1	262.8	285.0	59.9	79.1	19.2			2527.3	2530.1		7174.6		
	21	72.8	35.0	440.2	407.6	1920.0	2040.0			3352.1	3277.0	3340.6	3189.0	100.2	237.0	249.4	262.8	323.1	210.1	71.3	34.9			2459.6	2462.4		6920.4		
	22	72.8	35.0	395.1	400.9	1942.0	2074.0			3340.5	3313.0	3355.0	3307.0	89.1	232.0	245.3	262.0	298.3	269.0	61.9	36.9			2367.6	2359.1		6685.3		
	23	72.8	35.0	350.3	400.9	1699.0	1719.0			3517.7	3501.0	3462.0	3420.0	81.4	112.0	138.0	148.0	194.6	173.2	55.4	34.1			2322.4	2308.2		6802.4		
	24	107.2	35.0	438.8	407.6	1642.0	1642.0			3649.9	3644.0	3578.0	3572.0	82.9	91.0	108.6	148.7	173.9	152.6	52.8	31.3			2428.6	2442.8		6920.4		

※-：欠測

様式１－10

洪水No. S45.6.15

中部地方整備局　木曽川水系　主要洪水時刻流量表

木曽川

日	時	三浦ダム		牧尾ダム		読書ダム		阿木川ダム		兼山ダム		丸山ダム		高根第一ダム		高根第二ダム		朝日ダム		秋神ダム		岩屋ダム		川辺ダム		今渡	犬山	味噌川ダム	
		流入量	放流量	流入量	放流量	流入量	放流量	流入量	放流量	流入量	放流量	流入量	放流量	流入量	放流量	流入量	放流量	流入量	放流量	流入量	放流量	流入量	放流量			流入量	放流量
	1	121.2	35.0	638.8	504.2	1671.0	1659.0			3710.4	3691.0	3516.0	3606.0	95.9	53.0	76.0	129.7	176.3	163.0	57.5	37.8			2690.8	2690.8		7326.3		
	2	124.2	35.0	675.9	580.9	1770.0	1745.0			3683.4	3691.0	3655.0	3637.0	103.4	0.0	28.8	42.9	94.6	123.5	57.3	50.5			2849.9	2849.9		7618.9		
	3	138.4	35.0	606.6	574.2	2125.0	2007.0			3916.5	3943.0	4095.0	4101.0	119.6	0.0	40.5	37.4	62.6	76.1	65.8	53.0			2945.8	2945.8		7838.1		
	4	138.4	35.0	593.9	480.9	2194.0	2237.0			4102.5	4129.0	4221.2	4327.0	131.0	0.0	42.1	37.4	70.4	71.0	76.9	65.7			3031.1	3031.1		8237.3		
	5	138.4	35.0	603.1	480.9	2171.0	2117.0			4143.0	4129.0	4290.2	4325.0	115.3	0.0	43.7	37.4	69.1	64.6	85.2	73.3			3041.8	3041.8		8514.5		
	6	138.4	35.0	603.8	514.2	2027.0	1983.0			4143.0	4129.0	4387.0	4329.0	107.4	0.0	45.2	37.4	71.5	64.6	84.8	76.6			3020.5	3020.5		8432.5		
	7	117.0	35.0	565.3	507.6	1951.0	1951.0			4319.5	4288.0	4375.6	4323.0	115.0	0.0	39.5	44.2	69.3	65.2	85.2	76.9			3137.2	3137.2		8416.1		
	8	105.2	35.0	506.3	480.9	2013.0	2002.0			4302.0	4288.0	4309.0	4321.0	102.9	0.0	35.8	131.6	125.1	129.1	81.8	77.1			3347.8	3347.8		8613.4		
	9	75.0	35.0	461.7	474.2	1868.0	1912.0			4299.0	4288.0	4173.6	4278.0	103.4	150.0	167.7	172.4	206.1	186.5	75.9	77.1			3282.5	3282.5		8729.5		
	10	75.0	35.0	421.5	440.9	1675.0	1597.0			4075.0	4064.0	4051.8	3988.0	95.9	176.0	201.0	213.6	248.0	243.9	72.6	74.0			3224.5	3224.5		8563.8		
16	11	85.8	35.0	415.2	440.9	1667.0	1617.0			3928.0	3925.0	3928.8	3894.0	100.8	177.0	195.9	185.0	235.1	236.3	65.2	64.7			3032.5	3032.5		8172.8		
	12	96.8	35.0	421.7	440.9	1564.0	1590.0			3660.0	3576.0	3424.2	3459.0	95.8	224.0	248.7	189.0	221.2	225.1	65.4	64.7			2915.1	2915.1		7853.9		
日	13	82.1	35.0	415.2	440.9	1512.0	1512.0			3154.8	3166.0	2997.6	2933.0	101.4	72.0	85.9	188.8	220.6	251.5	65.2	58.4			2745.5	2745.5		7250.3		
	14	104.5	35.0	410.9	380.9	1498.0	1511.0			3100.6	3101.0	2859.0	2941.0	102.2	233.0	241.9	183.5	219.9	224.6	63.7	58.4			2563.7	2563.7		6743.7		
	15	90.2	35.0	419.5	380.9	1467.0	1454.0			2967.4	2957.0	2663.6	2710.0	94.1	189.0	213.1	189.6	224.2	224.6	64.7	58.4			2468.1	2468.1		6483.0		
	16	70.2	35.0	445.0	380.9	1432.0	1456.0			2579.0	2547.0	2440.4	2336.0	98.9	219.0	238.3	191.2	223.9	224.6	59.1	58.4			2489.6	2455.5		6059.8		
	17	67.5	35.0	435.5	430.9	1310.0	1260.0			2484.1	2444.0	2376.0	2334.0	84.4	147.0	169.7	194.8	226.7	224.6	59.0	58.4			2408.3	2414.0		5637.6		
	18	52.5	35.0	385.8	430.9	1290.0	1290.0			2432.8	2444.0	2269.0	2287.0	74.1	154.0	179.4	191.9	224.1	224.6	52.9	52.3			2424.5	2407.5		5504.6		
	19	57.1	35.0	353.5	410.9	1148.0	1174.0			2412.7	2432.0	2237.0	2231.0	67.4	52.0	71.5	191.9	218.7	224.6	49.8	49.1			2195.3	2121.5		5425.6		
	20	44.8	35.0	345.8	390.9	1207.0	1181.0			2341.6	2342.0	2215.0	2119.0	63.8	51.0	68.4	163.3	182.0	193.4	46.8	45.8			2073.6	2061.5		5077.1		
	21	42.1	35.0	323.2	385.9	1127.0	1166.0			2068.5	2104.0	2089.0	1957.0	63.8	46.0	59.3	127.6	160.0	155.8	46.9	45.8			2003.2	1970.0		4876.1		
	22	42.1	35.0	310.3	380.9	1056.0	1017.0			2044.4	2007.0	2091.0	2079.0	56.3	46.0	62.7	112.7	132.4	133.4	44.3	39.3			1906.4	1891.3		4642.6		
	23	42.1	35.0	245.6	350.9	1008.0	995.0			1845.1	1832.0	1903.0	1921.0	52.2	0.0	14.5	96.5	124.1	117.3	41.1	36.1			1798.1	1789.0		4522.0		
	24	39.5	35.0	189.5	240.9	993.0	1006.0			1737.5	1719.0	1831.0	1699.0	52.2	0.0	15.2	84.7	109.9	111.0	39.9	32.9			1706.6	1691.5		4227.5		
	1	32.1	35.0	162.3	200.9	884.0	923.0			1701.5	1710.0	1666.0	1648.0	49.6	0.0	11.6	80.7	97.7	104.3	38.2	32.9			1657.7	1633.5		3931.7		
	2	24.8	35.0	156.7	200.9	878.0	786.0			1476.3	1474.0	1581.0	1473.0	44.4	0.0	11.9	75.4	96.1	97.6	35.1	29.7			1613.7	1583.5		3744.1		
	3	24.8	35.0	156.7	180.9	789.0	815.0			1517.7	1483.0	1524.0	1524.0	41.8	0.0	16.8	38.8	70.2	74.5	33.9	26.4			1514.6	1514.6		3582.4		
	4	24.8	35.0	135.7	160.9	760.0	786.0			1613.7	1552.0	1477.0	1561.0	41.8	0.0	18.4	38.8	51.8	48.3	32.1	26.4			1394.7	1370.5		3403.5		
	5	17.5	35.0	141.9	160.9	741.0	741.0			1368.6	1369.0	1519.0	1561.0	40.1	0.0	16.8	38.8	56.4	45.0	32.0	26.4			1313.6	1301.5		3279.9		
	6	17.5	35.0	129.2	160.9	663.0	689.0			1293.5	1222.0	1077.0	1281.0	40.1	0.0	15.7	38.8	56.6	45.0	29.9	26.4			1235.4	1226.3		2990.7		
	7	17.5	35.0	116.5	140.9	669.0	636.0			1231.1	1218.0	798.2	1187.0	37.4	0.0	12.2	39.4	54.2	45.0	27.7	26.4			1167.5	1170.5		2827.4		
	8	17.5	35.0	88.4	70.9	653.0	646.0			1122.0	1063.0	812.8	1039.0	37.4	0.0	9.5	39.4	49.1	45.0	27.5	26.4			1106.6	1097.5		2733.5		
	9	17.5	35.0	86.1	50.9	637.0	626.0			918.5	927.0	777.0	835.0	49.6	111.0	123.3	39.0	50.8	38.6	29.2	26.4			1063.5	1069.5		2470.1		
	10	17.5	35.0	80.3	30.9	625.0	612.0			814.8	799.0	741.2	747.0	37.9	134.0	150.1	38.5	51.7	38.6	26.7	26.7			1048.6	1036.5		2236.8		
17	11	17.5	35.0	81.5	30.9	565.0	562.0			751.8	736.0	858.8	708.0	41.8	118.0	126.7	38.2	52.6	38.7	25.9	26.7			1024.4	1036.5		1975.3		
	12	17.5	35.0	81.3	30.9	516.0	512.0			746.8	736.0	908.2	711.0	51.9	138.0	148.7	37.5	53.0	38.7	25.5	26.7			916.4	919.4		1935.9		
日	13	17.5	35.0	74.8	30.9	498.0	514.0			804.2	747.0	924.8	756.0	23.6	10.0	20.3	38.0	50.7	38.8	22.5	20.0			822.5	819.5		1812.6		
	14	17.5	35.0	69.5	30.9	471.0	483.0			805.2	748.0	777.0	741.0	39.3	115.0	127.9	37.5	53.4	38.8	22.4	20.0			760.7	736.5		1759.9		
	15	17.5	35.0	69.5	30.9	456.0	455.0			775.6	759.0	727.0	715.0	32.7	111.0	124.8	37.2	50.9	38.8	22.2	20.0			800.9	743.5		1707.9		
	16	10.2	35.0	63.1	30.9	421.0	466.0			778.5	759.0	734.0	716.0	38.0	128.0	131.9	38.7	53.7	38.8	20.2	20.0			755.6	743.5		1693.3		
	17	17.5	35.0	63.1	30.9	408.0	464.0			776.7	763.0	727.0	715.0	42.4	132.0	141.9	38.0	54.8	42.4	18.0	20.0			716.3	743.5		1715.3		
	18	10.2	35.0	63.1	30.9	375.0	441.0			754.7	770.0	653.0	609.0	21.5	37.0	63.1	38.0	55.7	45.8	19.9	20.0			686.7	659.5		1693.3		
	19	17.5	35.0	62.8	30.9	394.0	402.0			675.6	659.0	628.0	628.0	25.6	0.0	11.4	38.0	53.1	45.8	21.9	20.0			662.5	659.5		1656.8		
	20	17.5	35.0	56.6	30.9	397.0	388.0			672.8	662.0	719.0	623.0	28.1	0.0	5.9	19.0	43.5	38.9	20.8	13.0			653.5	659.5		1570.9		
	21	10.2	35.0	56.6	30.9	390.0	393.0			665.8	655.0	698.0	626.0	25.6	0.0	10.2	0.0	18.0	32.0	20.1	10.0			623.4	635.5		1535.8		
	22	17.5	35.0	56.8	30.9	357.0	401.0			671.6	655.0	657.0	627.0	25.6	0.0	9.1	0.0	12.0	32.0	18.8	10.0			593.6	575.5		1466.8		
	23	10.2	35.0	63.1	30.9	388.0	422.0			678.5	659.0	628.0	628.0	16.0	0.0	14.1	0.0	10.1	32.0	20.8	10.0			563.4	575.5		1412.7		
	24	17.5	35.0	43.9	30.9	388.0	388.0			664.0	659.0	632.0	626.0	27.8	0.0	8.6	0.0	9.4	32.0	21.5	10.0			572.5	575.5		1419.4		

※-：欠測

様式１－10

洪水No. S46.9.6

中部地方整備局　木曽川水系　主要洪水時刻流量表

日	時	木曽川																													
		三浦ダム		牧尾ダム		読書ダム		阿木川ダム		兼山ダム		丸山ダム		高根第一ダム		高根第二ダム		朝日ダム		秋神ダム		岩屋ダム		川辺ダム		今渡	犬山	味噌川ダム	
		流入量	放流量	流入量	放流量	流入量	放流量	流入量	放流量	流入量	放流量	流入量	放流量	流入量	放流量	流入量	放流量	流入量	放流量	流入量	放流量	流入量	放流量	流入量	放流量			流入量	放流量
	1	6.5	0.0	0.0		52.0	34.0			63.9	67.0	138.8	75.0	4.9	0.0	0.7	0.0	1.8	0.0	3.3	0.4			105.1	64.0		287.7		
	2	6.5	0.0	18.0		50.0	34.0			69.3	67.0	135.6	66.0	4.9	0.0	0.7	0.0	1.9	0.0	3.2	0.4			85.8	63.7		282.5		
	3	6.5	0.0	11.8		50.0	34.0			66.6	67.0	135.6	66.0	4.9	0.0	0.7	0.0	1.9	0.0	3.1	0.4			79.2	63.4		272.2		
	4	6.5	0.0	6.0		50.0	34.0			61.2	67.0	118.8	55.0	4.9	0.0	0.7	0.0	2.0	0.0	3.1	0.4			79.2	63.4		264.6		
	5	6.5	0.0	12.0		50.0	34.0			63.9	67.0	129.2	64.0	4.9	0.0	0.7	0.0	2.1	0.0	3.0	0.4			95.0	63.4		274.8		
	6	6.5	35.0	6.0		58.0	80.0			80.2	140.0	121.0	55.0	4.9	0.0	0.7	0.0	2.1	0.0	3.0	0.4			96.4	80.6		279.9		
	7	6.5	35.0	12.2		67.0	80.0			62.7	140.0	155.0	59.0	4.5	0.0	0.7	0.0	2.6	29.0	2.6	0.4			96.0	80.2		285.1		
	8	6.5	35.0	6.0		82.0	86.0			58.0	143.0	193.0	79.0	4.5	0.0	0.7	0.0	2.4	29.0	2.8	0.4			99.2	80.2		285.1		
	9	6.5	35.0	12.2		91.0	117.0			82.5	200.0	156.0	108.0	4.5	0.0	0.7	0.0	2.2	29.0	3.0	0.4			118.9	147.3		285.1		
	10	6.5	35.0	6.0	0.0	111.0	119.0			178.1	200.0	180.0	222.0	4.5	0.0	0.7	28.0	20.3	29.0	3.1	0.4			103.1	147.3		290.3		
4	11	6.5	35.0	6.0	0.0	110.0	119.0			274.4	200.0	188.0	266.0	4.5	0.0	0.7	28.0	29.8	29.0	2.6	0.4			99.1	147.3		298.3		
	12	6.5	17.5	12.2	0.0	114.0	119.0			270.0	200.0	169.0	271.0	4.5	0.0	0.7	28.0	29.9	29.0	2.5	0.4			118.9	147.3		290.3		
日	13	6.5	17.5	6.0	0.0	92.0	92.0			181.5	84.0	162.0	162.0	4.3	12.0	12.7	0.0	12.8	0.0	2.4	0.4			79.5	0.5		290.3		
	14	6.5	35.0	18.7	30.9	98.0	119.0			240.4	200.0	101.4	257.0	4.3	35.0	35.7	28.0	27.7	29.0	2.3	0.4			127.6	146.6		287.7		
	15	6.5	35.0	6.7	30.9	108.0	119.0			286.0	200.0	175.4	274.0	4.3	35.0	35.7	28.0	30.1	29.0	2.3	0.4			115.7	147.3		290.3		
	16	6.5	35.0	12.7	24.8	108.0	119.0			288.7	200.0	189.0	276.0	4.3	35.0	35.7	28.0	30.2	29.0	2.2	0.4			115.7	147.3		290.3		
	17	6.5	35.0	0.0	0.0	110.0	113.0			242.8	200.0	188.6	206.0	4.3	36.0	36.7	28.0	30.2	29.0	2.2	0.4			99.9	147.3		309.0		
	18	6.5	35.0	0.0	0.0	112.0	107.0			188.8	200.0	179.8	145.0	4.3	35.0	35.7	0.0	18.4	29.0	2.2	0.4			107.2	132.5		311.7		
	19	6.5	35.0	6.0	0.0	110.0	107.0			151.0	200.0	163.2	140.0	4.2	22.0	22.7	0.0	1.7	29.0	1.7	0.4			100.5	100.5		306.3		
	20	6.5	35.0	12.2	0.0	104.0	107.0			191.5	200.0	174.4	186.0	4.2	0.0	0.7	0.0	1.5	29.0	1.9	0.4			100.5	100.5		300.9		
	21	6.5	35.0	6.0	0.0	90.0	107.0			180.7	200.0	182.8	177.0	4.2	0.0	0.7	0.0	1.3	29.0	2.0	0.4			103.7	100.5		295.6		
	22	6.5	0.0	6.0	0.0	62.0	98.0			178.9	128.0	185.8	180.0	4.2	0.0	0.7	0.0	1.2	29.0	2.2	0.4			103.7	100.5		292.9		
	23	6.5	0.0	6.0	0.0	54.0	63.0			153.0	67.0	163.4	146.0	4.2	0.0	0.7	0.0	1.7	0.0	2.3	0.4			103.7	100.5		290.3		
	24	6.5	0.0	6.2	0.0	44.0	63.0			122.5	67.0	166.8	103.0	4.2	0.0	0.7	0.0	1.8	0.0	2.2	0.4			100.5	100.5		264.6		
	1	－	－	11.5	0.0	47.0	53.0			78.1	62.0	110.4	35.0	4.2	0.0	0.7	0.0	2.1	0.0	2.7	0.4			102.2	73.8		247.4		
	2	－	－	5.5	0.0	47.0	53.0			50.5	62.0	105.0	51.0	4.2	0.0	0.7	0.0	2.2	0.0	2.6	0.4			95.2	73.1		245.0		
	3	－	－	5.5	0.0	50.0	53.0			58.9	62.0	95.0	65.0	4.2	0.0	0.7	0.0	2.3	0.0	2.5	0.4			82.6	73.1		245.0		
	4	－	－	11.3	0.0	53.0	53.0			61.6	62.0	102.0	66.0	4.2	0.0	0.7	0.0	2.4	0.0	2.5	0.4			88.6	72.8		252.2		
	5	－	－	5.5	0.0	53.0	53.0			64.3	62.0	111.0	63.0	4.2	0.0	0.7	0.0	2.4	0.0	2.4	0.4			76.0	72.8		257.2		
	6	－	－	11.0	0.0	54.0	53.0			98.3	123.0	114.0	96.0	4.2	0.0	0.7	0.0	2.8	16.0	2.4	0.4			80.7	87.0		257.2		
	7	－	－	5.5	0.0	51.0	54.0			74.3	126.0	97.0	49.0	4.2	0.0	0.7	0.0	2.7	16.0	3.3	0.4			78.4	87.9		254.7		
	8	－	－	12.2	0.0	59.0	60.0			79.0	128.0	164.0	98.0	4.8	0.0	0.7	0.0	2.7	16.0	3.4	0.4			84.7	87.9		254.7		
	9	－	－	19.7	0.0	86.0	73.0			107.8	200.0	152.0	104.0	5.9	0.0	0.7	0.0	2.5	4.0	4.3	0.4			87.9	87.9		254.7		
	10	－	－	26.6	0.0	105.0	106.0			194.4	200.0	157.0	229.0	8.5	0.0	1.5	0.0	2.5	0.0	4.3	0.4			87.9	87.9		254.7		
5	11	－	－	55.9	0.0	121.0	122.0			285.8	200.0	171.0	279.0	9.0	0.0	1.5	0.0	2.5	0.0	4.2	0.4			103.7	87.9		254.7		
	12	－	－	85.0	0.0	142.0	141.0			291.4	200.0	163.0	277.0	11.0	0.0	1.8	0.0	2.6	0.0	4.1	0.4			106.4	87.4		257.2		
日	13	－	－	127.7	0.0	170.0	168.0			273.1	118.0	85.8	279.0	11.2	0.0	2.5	0.0	3.5	0.0	4.1	0.4			99.6	87.0		257.2		
	14	－	－	128.3	30.9	198.0	199.0			280.6	200.0	163.0	279.0	12.9	0.0	2.5	0.0	3.6	0.0	4.0	0.4			106.0	87.0		242.5		
	15	－	－	116.6	30.9	206.0	195.0			278.0	217.0	163.0	279.0	13.9	0.0	3.0	0.0	3.6	0.0	4.0	0.4			94.1	122.5		277.3		
	16	－	－	111.3	30.9	218.0	202.0			273.8	266.0	186.2	279.0	13.6	0.0	3.0	0.0	3.7	0.0	3.9	0.4			152.3	155.5		319.9		
	17	－	－	105.3	30.9	226.0	182.0			276.4	277.0	203.6	279.0	13.9	0.0	3.0	0.0	6.0	0.0	6.6	0.4			183.9	155.5		420.6		
	18	－	－	86.8	30.9	245.0	204.0			270.8	277.0	337.0	279.0	28.5	0.0	3.0	0.0	8.5	0.0	7.3	0.4			221.3	202.3		486.2		
	19	－	－	92.8	30.9	240.0	206.0			273.6	277.0	351.6	282.0	44.6	0.0	8.0	0.0	8.5	0.0	21.2	0.4			249.0	239.5		513.7		
	20	－	－	117.5	30.9	237.0	208.0			287.6	277.0	388.2	307.0	60.6	0.0	15.0	0.0	10.7	0.0	21.3	0.4			262.8	256.5		529.7		
	21	－	－	241.9	30.9	242.0	221.0			294.0	303.0	405.6	307.0	63.0	0.0	16.0	0.0	13.0	0.0	26.7	0.4			268.1	268.1		579.1		
	22	－	－	258.8	63.9	264.0	233.0			302.0	311.0	394.0	307.0	55.6	0.0	16.0	0.0	15.3	0.0	27.0	0.4			265.7	281.5		626.4		
	23	－	－	265.4	157.9	286.0	268.0			296.4	311.0	394.0	307.0	49.4	0.0	16.0	0.0	14.5	16.0	27.4	0.4			319.4	294.1		666.4		
	24	－	－	269.6	264.6	296.0	299.0			310.4	311.0	449.0	307.0	43.6	0.0	15.0	0.0	13.6	32.0	25.9	0.4			444.7	441.5		689.2		

※－：欠測

様式１－10

中部地方整備局　木曽川水系　主要洪水時刻流量表

洪水No.	S46.9.6																																	
日	時	木曽川																																
		三浦ダム		牧尾ダム		読書ダム		阿木川ダム		兼山ダム		丸山ダム		高根第一ダム		高根第二ダム		朝日ダム		秋神ダム		岩屋ダム		川辺ダム		今渡	犬山	味噌川ダム						
		流入量	放流量	流入量	放流量	流入量	放流量	流入量	放流量	流入量	放流量	流入量	放流量	流入量	放流量	流入量	放流量	流入量	放流量	流入量	放流量	流入量	放流量	流入量	放流量			流入量	放流量					
	1	－	－	252.3	302.9	300.0	299.0			344.0	311.0	449.0	377.0	42.4	0.0	15.0	0.0	9.3	16.0	26.1	0.4			498.3	482.5		839.0							
	2	－	－	214.3	299.6	405.0	406.0			398.8	363.0	397.0	373.0	41.9	0.0	14.0	0.0	9.1	16.0	24.5	0.4			536.2	542.5		948.9							
	3	－	－	179.8	257.9	508.0	498.0			391.2	389.0	445.0	403.0	38.8	0.0	12.0	0.0	7.5	24.0	17.5	0.4			559.7	575.5		959.7							
	4	－	－	145.0	202.9	492.0	514.0			429.6	447.0	513.0	447.0	37.4	0.0	12.0	0.0	8.3	32.0	17.7	0.4			616.4	603.8		1111.6							
	5	－	－	143.2	192.9	482.0	473.0			475.0	484.0	504.0	492.0	37.4	0.0	12.0	0.0	10.5	32.0	17.8	0.4			617.4	639.5		1213.1							
	6	－	－	130.7	192.9	491.0	453.0			489.0	484.0	563.0	527.0	40.4	0.0	11.0	38.0	34.1	32.0	19.7	0.4			632.3	663.9		1293.6							
	7	－	－	137.9	206.2	510.0	509.0			629.4	630.0	643.0	655.0	45.0	0.0	12.0	38.7	57.8	32.0	23.3	0.4			556.3	562.6		1312.6							
	8	－	－	257.4	302.9	597.0	596.0			666.0	675.0	617.0	677.0	59.7	0.0	18.0	38.7	64.9	32.0	23.4	0.4			521.5	521.5		1344.5							
	9	－	－	520.0	446.7	641.0	640.0			671.6	675.0	629.0	677.0	91.1	10.0	46.0	38.7	74.5	32.0	32.7	0.4			515.2	521.5		1344.5							
	10	－	－	1566.9	1326.6	902.0	903.0			720.6	721.0	754.0	724.0	96.8	79.5	119.5	38.7	70.8	32.0	44.4	0.4			508.9	521.5		1344.5							
6	11	－	－	1516.1	1490.9	1630.0	1682.0			997.0	1001.0	987.0	1023.0	140.6	125.0	166.3	42.9	70.4	32.0	57.0	7.9			804.4	747.5		1543.9							
	12	－	－	1259.7	1457.6	2660.0	2660.0			1153.8	1197.0	1321.0	1291.0	201.5	95.0	160.2	78.7	91.4	32.8	84.7	31.9			1862.6	1815.2		2738.5							
日	13	－	－	1685.4	1440.9	2926.0	3004.0			2603.2	2582.0	2331.0	2199.0	254.8	30.0	92.6	147.1	187.3	53.8	137.4	68.7			3055.4	3055.4		4999.6							
	14	－	－	1617.4	1483.2	3051.0	3110.0			2948.0	3058.0	2722.0	2734.0	240.9	151.0	198.6	195.5	237.0	112.1	174.4	137.5			3437.7	3437.7		6453.6							
	15	－	－	1262.0	1349.9	3292.0	3285.0			3449.5	3453.0	3557.0	3581.0	203.0	242.0	288.1	248.1	289.6	181.2	139.3	138.8			3950.6	3950.6		7324.8							
	16	－	－	1016.1	1125.9	3447.0	3467.0			3938.5	3915.0	4082.0	3998.0	173.2	284.0	314.6	342.0	365.2	247.0	108.9	81.1			4153.6	4175.7		8140.2							
	17	－	－	802.6	792.6	3066.0	3146.0			4165.9	4191.0	4500.0	4482.0	157.2	300.0	338.1	367.9	420.1	331.8	89.2	75.2			3823.9	3849.2		8346.7							
	18	－	－	659.2	625.9	2316.0	2349.0			4510.2	4511.0	4697.0	4781.0	213.7	300.0	350.1	361.7	414.1	378.5	88.1	74.5			3460.6	3504.8		8330.8							
	19	－	－	884.9	692.6	1695.0	1698.0			4317.9	4343.0	3974.0	4082.0	286.4	300.0	380.6	359.4	429.1	396.0	126.1	95.7			3077.5	3102.8		7967.4							
	20	－	－	1255.1	1084.2	1695.0	1607.0			3487.2	3380.0	3089.0	3149.0	341.7	268.0	340.5	362.5	437.1	419.3	183.7	139.8			2963.4	2957.6		7175.7							
	21	－	－	1203.9	1100.9	2290.0	2230.0			2893.4	3013.0	2407.0	2497.0	289.0	294.0	371.5	360.4	444.1	434.0	204.9	192.6			3113.9	3113.9		6694.8							
	22	－	－	1100.9	1100.9	2630.0	2630.0			2400.8	2407.0	2146.2	2393.0	247.3	300.0	368.8	361.8	446.6	444.0	184.9	194.2			3561.2	3561.2		6453.6							
	23	－	－	1017.6	984.2	2595.0	2616.0			2263.3	2229.0	2144.8	2168.0	234.8	254.0	334.9	359.3	446.7	444.0	166.7	164.4			4126.0	4126.0		6623.4							
	24	－	－	970.3	950.9	2391.0	2408.0			2488.6	2457.0	2717.0	2471.0	200.0	202.0	253.0	249.5	431.6	436.5	171.2	163.0			4382.3	4382.3		6911.3							
	1	200.7	17.5	963.6	950.9	2135.0	2139.0			2830.3	2850.0	2774.0	2768.0	182.0	143.0	187.1	286.2	372.3	389.9	157.6	163.0			4288.3	4288.3		6911.3							
	2	219.8	17.5	1002.3	950.9	2101.0	2033.0			2689.0	2652.0	2527.0	2569.0	150.0	152.0	211.3	214.1	273.5	275.9	124.0	125.3			4225.8	4225.8		6896.8							
	3	194.6	17.5	899.5	934.2	1997.0	2022.0			2389.6	2412.0	2371.0	2335.0	149.5	153.0	204.3	201.3	238.7	213.2	114.4	114.0			4188.5	4188.5		6896.8							
	4	188.9	17.5	739.4	750.9	1841.0	1837.0			2259.4	2082.0	2053.6	2143.0	125.5	140.0	195.6	217.5	259.8	226.4	103.8	107.4			4101.0	4101.0		6781.0							
	5	144.3	17.5	625.2	650.9	1756.0	1793.0			2109.3	2075.0	2076.4	1975.0	123.6	115.0	171.5	207.1	265.4	262.0	107.1	107.4			3853.5	3853.5		6439.5							
	6	120.9	17.5	611.8	650.9	1624.0	1601.0			2098.5	2075.0	2071.0	1975.0	126.2	89.0	129.0	205.4	257.8	262.0	110.3	99.2			3475.5	3475.5		6106.9							
	7	112.8	17.5	541.2	567.6	1390.0	1326.0			2132.0	2108.0	1915.0	1975.0	117.5	89.0	144.7	193.3	247.4	262.0	107.1	99.2			3137.5	3137.5		5769.7							
	8	95.5	17.5	474.4	475.9	1359.0	1375.0			2109.6	2108.0	1729.0	1965.0	109.9	87.0	129.1	184.6	219.2	226.3	101.3	99.2			2872.5	2872.5		5390.6							
	9	80.9	17.5	432.9	437.6	1283.0	1356.0			2018.2	2057.0	1651.6	1814.0	113.9	111.0	160.3	174.2	202.1	186.4	94.2	97.9			2748.5	2748.5		5288.3							
	10	88.2	17.5	433.9	420.9	1136.0	1095.0			1691.8	1698.0	1487.2	1522.0	127.0	147.0	181.0	160.1	200.4	181.8	91.1	91.4			2729.3	2732.5		5099.1							
7	11	80.9	17.5	452.8	420.9	1157.0	1153.0			1720.1	1675.0	1679.8	1587.0	118.8	156.0	190.1	163.7	204.0	182.4	92.5	91.4			2660.7	2657.5		4671.1							
	12	80.9	17.5	446.6	420.9	1102.0	1116.0			1845.7	1761.0	1669.2	1675.0	128.5	160.0	190.8	168.6	206.4	183.5	93.3	91.4			2505.0	2514.5		4659.1							
日	13	63.6	17.5	433.9	420.9	1136.0	1128.0			1708.0	1797.0	1432.6	1508.0	128.0	21.0	72.1	165.2	206.6	184.6	86.5	91.4			2427.5	2427.5		4659.1							
	14	74.5	17.5	427.1	420.9	1125.0	1122.0			1640.2	1695.0	1451.8	1446.0	111.2	157.0	192.2	159.7	189.3	185.2	81.1	86.4			2284.5	2284.5		4446.6							
	15	63.2	17.5	420.9	420.9	1108.0	1122.0			1737.4	1695.0	1584.6	1573.0	106.2	152.0	174.3	163.2	196.4	179.0	75.2	77.0			2214.5	2214.5		4261.8							
	16	67.9	17.5	433.9	420.9	1094.0	1081.0			1706.1	1634.0	1498.4	1510.0	108.6	183.0	216.9	166.8	200.2	180.0	75.0	75.1			2090.5	2090.5		4081.0							
	17	67.5	17.5	478.7	420.9	1096.0	1086.0			1621.2	1595.0	1495.4	1449.0	103.2	166.0	198.4	174.7	206.0	180.5	73.0	75.1			2060.5	2060.5		4047.5							
	18	67.5	17.5	446.6	420.9	1114.0	1112.0			1533.9	1496.0	1488.8	1454.0	93.3	99.0	127.3	175.9	203.1	187.8	69.1	75.1			2012.5	2012.5		3969.9							
	19	60.2	17.5	420.9	420.9	1129.0	1112.0			1531.2	1496.0	1414.2	1449.0	90.3	82.0	118.3	166.9	196.0	188.4	63.3	69.4			1953.4	1975.5		3925.9							
	20	52.5	17.5	403.9	480.9	1090.0	1112.0			1517.2	1496.0	1414.2	1449.0	85.7	80.0	101.7	158.6	185.6	188.4	57.9	60.3			1888.1	1856.5		3817.0							
	21	47.1	17.5	384.4	480.9	1091.0	1077.0			1480.8	1496.0	1497.0	1410.0	87.3	93.0	126.5	128.9	155.7	171.6	54.9	53.4			1831.7	1838.0		3763.2							
	22	42.1	17.5	347.9	475.9	1075.0	1093.0			1525.6	1496.0	1442.4	1454.0	79.7	91.0	115.8	125.7	146.4	149.4	50.7	51.0			1738.2	1738.2		3688.4							
	23	47.0	17.5	324.4	445.9	1057.0	1069.0			1514.4	1496.0	1413.4	1454.0	65.5	57.0	76.5	86.2	125.5	123.4	48.9	51.0			1675.7	1675.7		3572.4							
	24	44.5	17.5	294.9	414.2	1012.0	1006.0			1434.6	1461.0	1293.2	1328.0	68.7	0.0	22.2	47.0	64.0	64.5	48.9	51.0			1610.7	1610.7		3478.8							

※－：欠測

様式１－10

中部地方整備局　木曽川水系　主要洪水時刻流量表

洪水No.	S46.9.6	木曽川																													
日	時	三浦ダム		牧尾ダム		読書ダム		阿木川ダム		兼山ダム		丸山ダム		高根第一ダム		高根第二ダム		朝日ダム		秋神ダム		岩屋ダム		川辺ダム		今渡	犬山	味噌川ダム	
		流入量	放流量	流入量	放流量	流入量	放流量	流入量	放流量	流入量	放流量	流入量	放流量	流入量	放流量	流入量	放流量	流入量	放流量	流入量	放流量	流入量	放流量	流入量	放流量			流入量	放流量
	1	39.5	17.5	289.8	380.9	934.0	939.0			1321.4	1275.0	1284.4	1238.0	57.2	0.0	26.0	46.7	61.5	51.5	41.3	51.0			1541.3	1535.0		3245.5		
	2	32.1	17.5	240.5	347.6	908.0	891.0			1259.8	1219.0	1296.0	1238.0	57.2	0.0	22.1	46.9	64.2	51.5	41.1	43.4			1491.3	1491.3		3049.1		
	3	32.1	17.5	230.6	330.9	865.0	840.0			1231.8	1219.0	1150.4	1133.0	54.3	0.0	21.7	46.5	64.3	51.6	36.7	31.5			1410.3	1410.3		3001.0		
	4	32.1	17.5	225.1	325.9	817.0	810.0			927.6	996.0	1264.4	1012.0	60.1	0.0	21.3	46.1	61.7	51.6	42.2	42.7			1341.3	1341.3		2775.3		
	5	32.1	17.5	208.2	300.9	816.0	751.0			1044.4	970.0	1000.0	952.0	38.7	7.0	24.1	45.9	59.2	51.6	37.2	43.4			1245.0	1235.5		2505.6		
	6	32.1	17.5	208.0	295.9	794.0	793.0			991.2	970.0	934.0	952.0	60.0	60.0	79.9	45.8	59.3	51.6	37.1	43.4			1181.1	1168.5		2418.7		
	7	32.1	17.5	184.3	265.9	736.0	746.0			985.6	970.0	970.0	952.0	54.9	52.0	68.3	46.2	59.3	51.6	32.6	35.2			1137.4	1131.0		2350.4		
	8	32.1	17.5	172.7	235.9	727.0	719.0			1012.0	974.0	970.0	952.0	48.2	54.0	69.2	38.8	58.1	37.3	30.6	29.5			1022.8	1022.8		2241.4		
	9	32.1	17.5	161.2	204.2	690.0	719.0			995.2	974.0	882.0	906.0	50.2	96.0	111.2	36.7	53.0	37.3	31.7	26.9			973.8	948.5		2143.0		
	10	29.2	17.5	146.2	155.9	655.0	688.0			883.2	974.0	871.0	859.0	50.2	117.0	132.0	37.5	53.1	37.3	29.8	26.9			950.3	953.5		2039.0		
8	11	19.2	17.5	134.7	140.9	603.0	615.0			931.3	974.0	808.0	856.0	48.0	106.0	115.3	37.5	53.1	37.4	28.2	27.0			913.0	903.5		2007.5		
	12	17.5	17.5	112.4	120.9	550.0	542.0			920.3	994.0	832.0	856.0	33.0	33.0	47.2	37.5	53.2	37.4	27.5	26.4			815.3	818.5		2031.1		
日	13	17.5	17.5	108.4	120.9	522.0	508.0			875.3	976.0	831.0	819.0	40.6	12.0	27.1	37.5	53.3	37.4	28.8	25.8			814.5	795.5		1914.5		
	14	17.5	17.5	114.7	120.9	511.0	497.0			762.7	804.0	713.0	719.0	33.0	33.0	47.2	37.5	50.7	37.4	24.8	25.8			776.7	792.5		1793.9		
	15	17.5	17.5	108.7	130.9	472.0	481.0			775.2	749.0	703.0	679.0	35.0	35.0	44.5	37.5	48.2	37.4	24.8	25.8			770.9	783.5		1742.4		
	16	10.2	17.5	91.9	140.9	446.0	447.0			676.9	648.0	623.0	629.0	35.9	33.0	44.5	37.5	50.8	37.4	25.8	21.0			702.0	711.5		1613.4		
	17	17.5	17.5	85.9	140.9	439.0	447.0			647.7	554.0	621.0	585.0	36.0	36.0	47.2	37.5	48.2	37.4	24.0	21.1			691.1	678.5		1344.5		
	18	17.5	17.5	79.9	140.9	444.0	447.0			620.7	554.0	603.0	585.0	34.0	34.0	47.2	37.5	45.2	42.2	21.7	22.7			651.7	667.5		1213.1		
	19	10.2	17.5	80.4	115.9	459.0	447.0			597.8	550.0	557.0	557.0	34.0	34.0	45.2	36.9	47.8	42.2	21.7	22.7			603.3	606.5		1207.0		
	20	17.5	17.5	66.4	70.9	452.0	447.0			582.4	540.0	563.0	557.0	31.1	34.0	43.6	36.9	47.8	42.2	21.7	22.7			620.8	595.5		1213.1		
	21	17.5	17.5	50.9	50.9	455.0	447.0			569.1	540.0	557.0	557.0	33.0	33.0	43.6	36.9	46.5	42.2	21.7	22.7			589.2	595.5		1213.1		
	22	10.2	17.5	66.6	43.4	416.0	442.0			547.0	537.0	581.0	539.0	28.3	34.0	43.6	36.9	46.5	42.2	19.7	22.7			589.5	570.5		1207.0		
	23	17.5	17.5	59.1	40.9	395.0	364.0			599.0	575.0	719.0	653.0	20.9	18.0	36.0	38.7	45.2	42.2	19.7	22.7			560.2	566.5		1200.9		
	24	10.2	17.5	53.1	40.9	359.0	339.0			679.6	664.0	675.0	675.0	28.9	0.0	7.7	36.9	45.2	42.2	19.7	22.7			524.5	534.0		1281.0		

※－：欠測

様式１－10

洪水No. S47.7.13

中部地方整備局　木曽川水系　主要洪水時刻流量表

木曽川

日	時	三浦ダム		牧尾ダム		読書ダム		阿木川ダム		兼山ダム		丸山ダム		高根第一ダム		高根第二ダム		朝日ダム		秋神ダム		岩屋ダム		川辺ダム		今渡	犬山	味噌川ダム	
		流入量	放流量	流入量	放流量	流入量	放流量	流入量	放流量	流入量	放流量	流入量	放流量	流入量	放流量	流入量	放流量	流入量	放流量	流入量	放流量	流入量	放流量			流入量	放流量
	1	12.2	0.0	18.7		104.0	119.0			172.0	201.0	200.0	194.0	9.6	0.0	2.0	0.0	3.4	0.0	7.9	0.4			254.0	266.6		491.1		
	2	6.1	0.0	18.5		96.0	101.0			216.0	179.0	214.0	178.0	9.3	0.0	2.0	0.0	3.4	0.0	7.7	0.4			270.4	257.8		487.9		
	3	12.2	0.0	12.5		102.0	119.0			190.0	201.0	212.0	176.0	9.3	0.0	2.0	0.0	3.8	0.0	8.9	0.4			271.8	249.7		465.3		
	4	6.1	0.0	18.7		101.0	119.0			157.0	201.0	191.0	137.0	9.3	0.0	1.8	0.0	3.8	0.0	8.3	0.4			249.9	249.9		465.3		
	5	12.2	0.0	18.7		101.0	119.0			163.0	201.0	198.0	144.0	9.3	0.0	1.8	0.0	3.7	0.0	7.5	0.4			243.6	249.9		471.7		
	6	12.2	0.0	18.5		105.0	119.0			119.0	201.0	184.0	142.0	9.3	0.0	1.8	0.0	3.7	0.0	9.4	0.4			246.6	249.8		471.7		
	7	6.1	0.0	18.7		123.0	119.0			190.0	201.0	205.0	187.0	9.3	0.0	1.8	0.0	3.2	0.0	8.0	0.4			232.3	244.9		468.5		
	8	12.2	0.0	25.2		139.0	119.0			166.0	201.0	182.0	134.0	9.1	0.0	1.8	0.0	3.2	0.0	7.3	0.4			215.8	222.1		468.5		
	9	6.1	0.0	25.2		150.0	130.0			187.0	201.0	171.0	183.0	9.1	0.0	2.0	0.0	4.9	0.0	11.1	0.4			220.6	217.4		443.2		
	10	12.2	0.0	25.2	0.0	144.0	146.0			247.0	201.0	172.0	256.0	9.1	0.0	2.0	0.0	3.1	0.0	11.2	0.4			227.1	217.6		434.0		
9	11	18.3	0.0	19.0	0.0	146.0	146.0			197.0	201.0	171.0	189.0	9.8	0.0	2.0	0.0	2.6	0.0	11.7	0.4			223.8	217.5		440.1		
	12	18.3	0.0	19.0	0.0	144.0	146.0			231.0	201.0	185.0	209.0	10.8	0.0	2.0	0.0	2.9	0.0	11.4	0.4			220.7	217.5		443.2		
日	13	12.2	0.0	25.2	0.0	144.0	146.0			201.0	200.0	162.0	198.0	11.0	0.0	2.5	0.0	3.2	0.0	9.9	0.4			224.1	217.8		446.4		
	14	12.2	0.0	19.0	0.0	146.0	146.0			253.5	200.0	177.0	255.0	11.2	0.0	2.5	0.0	3.3	0.0	7.0	0.4			214.6	217.8		446.4		
	15	12.2	0.0	30.9	30.9	146.0	146.0			248.5	200.0	223.0	247.0	11.2	0.0	3.0	0.0	3.4	0.0	6.2	0.4			217.8	217.8		446.4		
	16	18.3	0.0	24.4	30.9	146.0	146.0			253.5	200.0	223.0	241.0	10.9	0.0	3.0	0.0	3.4	0.0	6.2	0.4			211.5	217.8		446.4		
	17	12.2	0.0	24.7	30.9	148.0	146.0			233.5	200.0	222.0	240.0	11.7	0.0	3.0	0.0	4.0	0.0	6.9	0.4			206.9	210.1		446.4		
	18	18.3	0.0	30.9	30.9	148.0	157.0			246.4	200.0	245.0	245.0	13.0	0.0	3.0	0.0	4.0	0.0	6.9	0.4			200.3	203.5		446.4		
	19	24.4	0.0	30.9	30.9	157.0	157.0			258.8	200.0	284.0	254.0	15.3	0.0	3.0	0.0	4.0	0.0	8.3	0.4			200.5	200.5		440.1		
	20	30.6	0.0	62.3	30.9	157.0	157.0			264.2	200.0	258.0	264.0	17.3	0.0	3.0	0.0	4.0	0.0	8.3	0.4			197.3	200.5		446.4		
	21	42.8	0.0	75.3	30.9	238.0	238.0			266.9	200.0	244.0	268.0	19.6	0.0	3.0	0.0	3.9	0.0	9.9	0.4			197.3	200.5		446.4		
	22	44.6	0.0	118.6	61.7	238.0	249.0			280.4	200.0	250.6	274.0	20.4	0.0	3.5	0.0	3.9	0.0	9.9	0.4			204.3	204.3		443.2		
	23	57.3	0.0	162.1	136.9	379.0	379.0			300.0	217.0	278.0	278.0	22.2	0.0	3.5	0.0	4.7	0.0	11.6	0.4			244.8	232.2		443.2		
	24	44.6	0.0	194.6	181.9	344.0	404.0			294.0	217.0	337.4	278.0	29.0	0.0	4.0	0.0	4.7	0.0	11.6	0.4			295.5	292.3		468.5		
	1	70.1	0.0	197.4	184.9	342.0	396.0			304.0	282.0	479.0	372.0	35.6	0.0	5.5	0.0	6.9	0.0	13.0	0.4			297.8	310.4		538.0		
	2	63.7	0.0	178.7	184.9	488.0	429.0			506.0	418.0	595.0	601.0	34.3	0.0	10.5	0.0	6.8	0.0	14.5	0.4			396.9	393.7		580.0		
	3	25.5	0.0	155.4	162.2	476.0	458.0			643.0	641.0	614.0	638.0	35.3	0.0	10.5	0.0	6.8	0.0	14.5	0.4			390.1	415.4		767.4		
	4	81.9	0.0	144.4	147.6	458.0	475.0			656.0	641.0	638.0	638.0	33.9	0.0	8.5	0.0	6.1	0.0	17.6	0.4			373.1	382.6		990.3		
	5	81.9	0.0	118.4	127.6	463.0	458.0			651.0	641.0	662.0	638.0	30.5	0.0	7.0	0.0	5.9	0.0	19.2	0.4			375.6	375.6		1037.4		
	6	25.5	0.0	98.2	110.9	415.0	408.0			673.0	641.0	650.0	638.0	29.1	0.0	7.0	0.0	5.8	0.0	17.9	0.4			371.3	361.8		1051.7		
	7	31.9	0.0	88.0	90.9	418.0	408.0			696.0	658.0	626.0	638.0	27.9	0.0	7.0	0.0	4.8	0.0	15.3	0.4			397.9	394.7		1051.7		
	8	31.9	0.0	78.2	87.6	330.0	341.0			669.0	676.0	650.0	638.0	27.5	0.0	6.5	0.0	4.8	0.0	15.3	0.4			376.3	373.1		1046.9		
	9	23.9	17.5	70.9	70.9	351.0	341.0			663.0	659.0	650.0	638.0	27.1	0.0	6.5	0.0	7.7	32.0	8.2	0.4			367.3	373.6		1051.7		
	10	30.2	17.5	70.9	70.9	335.0	341.0			666.0	623.0	573.0	612.0	27.1	0.0	6.5	0.0	7.4	32.0	8.5	0.4			365.8	369.0		1061.3		
10	11	23.9	17.5	80.9	84.2	321.0	319.0			588.0	586.0	540.0	587.0	28.6	0.0	7.0	0.0	7.1	32.0	7.3	0.4			367.4	364.2		1061.3		
	12	30.2	17.5	94.7	104.2	362.0	373.0			587.0	586.0	575.0	587.0	28.6	0.0	7.0	0.0	4.8	0.0	7.3	0.4			367.4	364.2		967.2		
日	13	36.2	17.5	127.0	120.9	409.0	426.0			552.0	550.0	537.0	518.0	29.9	0.0	8.6	0.0	5.8	0.0	11.6	0.4			383.6	374.1		935.3		
	14	49.4	17.5	226.1	220.9	473.0	525.0			558.0	532.0	489.0	535.0	36.1	0.0	8.0	0.0	5.8	0.0	13.1	0.4			392.3	386.0		939.8		
	15	55.7	17.5	314.7	340.9	593.0	622.0			585.0	566.0	515.0	625.0	53.9	0.0	7.5	0.0	5.7	0.0	16.2	0.4			397.2	397.2		944.4		
	16	68.5	17.5	353.0	390.9	793.0	800.0			702.0	750.0	683.0	767.0	51.1	0.0	12.5	0.0	5.7	0.0	17.7	0.4			441.3	438.1		1013.7		
	17	56.0	17.5	321.1	390.9	933.0	977.0			882.0	930.0	931.0	905.0	52.1	4.0	17.0	0.0	8.3	0.0	17.7	0.4			511.0	520.5		1215.7		
	18	76.8	17.5	308.0	440.9	888.0	891.0			1006.0	1033.0	1071.0	1092.0	55.1	34.0	47.0	0.0	9.9	0.0	19.3	0.4			610.5	620.0		1419.4		
	19	130.7	17.5	375.8	450.9	952.0	963.0			1220.0	1285.0	1281.0	1347.0	78.8	55.0	68.0	0.0	11.6	0.0	31.6	0.4			657.0	688.6		1694.3		
	20	184.0	17.5	575.6	490.9	1179.0	1166.0			1344.0	1500.0	1455.0	1467.0	116.6	59.0	74.0	0.0	18.3	0.0	50.2	0.4			678.7	685.0		1995.5		
	21	217.3	17.5	616.1	535.9	1421.0	1540.0			1369.0	1476.0	1349.0	1453.0	136.5	5.0	36.5	0.0	23.9	0.0	81.2	0.4			740.0	740.0		2294.0		
	22	217.3	17.5	694.7	595.9	2015.0	2091.0			1429.0	1476.0	1437.0	1570.0	114.1	0.0	43.5	0.0	28.8	0.0	99.0	0.4			856.8	882.1		2479.3		
	23	148.8	17.5	668.8	630.9	2389.0	2438.0			1872.0	1950.0	2218.0	2262.0	106.7	0.0	45.7	24.5	37.7	11.0	84.2	0.4			1042.1	1061.1		2721.0		
	24	135.0	17.5	601.8	607.6	2543.0	2543.0			2605.0	2610.0	2948.0	2908.0	98.8	0.0	40.3	38.0	60.2	32.0	78.4	0.4			1393.0	1418.3		3249.0		

※-：欠測

様式１－10

洪水No. S47.7.13

中部地方整備局　木曽川水系　主要洪水時刻流量表

木曽川

日	時	三浦ダム		牧尾ダム		読書ダム		阿木川ダム		兼山ダム		丸山ダム		高根第一ダム		高根第二ダム		朝日ダム		秋神ダム		岩屋ダム		川辺ダム		今渡	犬山	味噌川ダム	
		流入量	放流量	流入量	放流量	流入量	放流量	流入量	放流量	流入量	放流量	流入量	放流量	流入量	放流量	流入量	放流量	流入量	放流量	流入量	放流量	流入量	放流量			流入量	放流量
	1	82.9	17.5	499.2	509.2	2474.0	2381.0			2998.0	3274.0	3513.0	3726.0	81.9	0.0	32.4	37.8	61.8	32.0	66.1	0.4			1819.0	1869.6		4832.9		
	2	55.3	17.5	410.5	430.9	2111.0	2041.0			3991.0	4049.0	4023.0	4023.0	76.7	0.0	28.9	37.8	60.7	32.0	57.6	0.4			2134.6	2178.8		5916.2		
	3	55.3	17.5	374.0	430.9	1741.0	1724.0			3724.0	3740.0	3737.0	3726.0	74.4	0.0	26.1	37.8	61.0	32.0	53.4	0.4			2301.1	2351.7		6730.3		
	4	55.3	17.5	355.3	430.9	1575.0	1641.0			3346.0	3207.0	3305.0	3197.0	68.3	0.0	28.4	37.8	55.4	32.0	47.1	0.4			2184.0	2184.0		6529.5		
	5	48.4	17.5	368.0	430.9	1529.0	1544.0			2887.0	2898.0	2872.0	2767.0	67.2	0.0	26.1	37.8	57.1	32.0	39.3	0.4			2033.9	2033.9		5571.2		
	6	41.5	17.5	341.9	430.9	1358.0	1433.0			2650.0	2505.0	2664.0	2462.0	62.9	0.0	26.1	37.8	55.3	32.0	36.9	0.4			1940.8	1940.8		5444.5		
	7	34.6	17.5	330.7	397.6	1249.0	1276.0			2483.0	2291.0	2542.0	2482.0	61.0	0.0	23.1	38.3	53.5	32.0	33.6	0.4			1870.3	1864.0		4846.1		
	8	34.6	17.5	253.3	264.2	1087.0	1018.0			2218.0	2193.0	2207.0	2171.0	59.9	0.0	17.8	36.5	53.5	32.0	30.2	0.4			1720.4	1688.8		4572.8		
	9	20.7	17.5	230.9	230.9	1010.0	995.0			2204.0	2140.0	1818.0	2140.0	55.8	0.0	16.7	36.5	50.6	32.0	28.6	0.4			1652.7	1617.9		4282.5		
	10	28.5	17.5	224.9	227.6	994.0	728.0			2248.0	2213.0	2206.0	2218.0	53.7	0.0	16.0	36.5	50.6	32.0	26.9	0.4			1481.6	1497.4		3989.8		
11	11	14.3	17.5	191.3	190.9	918.0	724.0			2002.0	1952.0	1813.0	1806.0	52.1	14.0	28.5	36.5	52.5	32.0	31.9	0.4			1399.3	1389.8		3894.5		
	12	20.7	17.5	161.9	117.6	884.0	844.0			1887.0	1580.0	1704.0	1639.0	48.5	45.0	57.5	36.5	50.6	32.0	33.7	0.4			1321.6	1305.8		3684.4		
日	13	14.3	17.5	148.6	70.9	823.0	763.0			1479.0	1376.0	1509.0	1322.0	47.1	17.0	26.5	38.3	53.1	32.0	34.3	0.4			1289.4	1273.6		3227.4		
	14	14.3	17.5	139.3	70.9	753.0	677.0			1377.0	1345.0	1306.0	1272.0	45.8	53.0	53.0	38.3	56.4	32.0	32.6	0.4			1201.9	1179.8		2891.8		
	15	20.7	8.8	127.1	75.9	681.0	629.0			1285.0	1276.0	1325.0	1302.0	44.4	51.0	61.0	36.5	47.1	32.0	30.9	0.4			1093.4	1087.1		2711.1		
	16	14.3	17.5	118.8	80.9	624.0	585.0			1348.0	1326.0	1275.0	1302.0	44.9	60.0	72.0	37.8	49.1	32.0	30.9	0.4			1066.0	1056.5		2555.4		
	17	20.7	17.5	112.3	90.9	611.0	611.0			1301.0	1279.0	1199.0	1172.0	45.3	83.0	95.0	37.8	47.1	32.0	30.9	0.4			1017.6	1014.4		2498.2		
	18	28.4	17.5	133.2	164.2	621.0	611.0			1161.0	1139.0	1082.0	1082.0	46.3	55.0	67.0	37.8	49.0	32.0	31.0	0.4			941.0	934.7		2395.0		
	19	14.3	17.5	159.9	270.9	613.0	611.0			1118.0	1057.0	1094.0	1037.0	48.4	55.0	67.0	37.8	51.0	32.0	32.8	0.4			901.3	882.3		2221.8		
	20	35.6	17.5	186.8	310.9	671.0	712.0			1073.0	1057.0	1073.0	1127.0	51.5	57.0	70.0	37.8	51.0	32.0	36.7	0.4			916.2	894.1		2150.9		
	21	56.9	17.5	230.3	310.9	864.0	887.0			1141.0	1147.0	1031.0	1127.0	62.4	62.0	77.0	37.3	53.0	32.0	31.5	0.4			913.2	897.4		2098.4		
	22	71.1	17.5	242.7	310.9	925.0	958.0			1109.0	1072.0	1063.0	1063.0	100.9	66.0	91.0	38.2	33.2	32.0	35.0	0.4			910.4	919.9		2089.8		
	23	64.0	17.5	230.5	307.6	948.0	958.0			1096.0	1072.0	1075.0	1127.0	117.3	58.0	83.0	38.2	85.0	32.0	66.4	0.4			913.7	901.1		2107.1		
	24	71.1	17.5	227.8	240.9	946.0	958.0			1211.0	1240.0	1293.0	1299.0	217.8	0.0	133.0	39.4	136.2	32.0	143.0	0.4			925.7	922.5		2115.9		
	1	214.9	17.5	230.9	230.9	956.0	939.0			1367.0	1368.0	1410.0	1340.0	197.2	13.0	147.2	38.7	176.9	32.0	206.0	15.4			946.2	949.4		2348.8		
	2	303.0	17.5	328.4	264.2	917.0	887.0			1339.0	1292.0	1235.0	1258.0	263.3	88.0	204.2	38.0	140.3	32.0	241.1	31.5			957.4	1001.6		2632.7		
	3	166.4	20.0	459.6	370.9	850.0	906.0			1255.0	1250.0	1205.0	1217.0	202.0	85.0	163.7	55.1	139.1	32.0	213.3	92.9			1028.3	1113.6		2642.4		
	4	193.4	24.5	353.7	390.9	1228.0	1237.0			1255.0	1250.0	1205.0	1217.0	203.9	84.0	159.0	106.8	179.8	32.0	197.4	147.2			1383.2	1408.5		2622.9		
	5	290.9	61.0	316.7	390.9	1355.0	1426.0			1272.0	1250.0	1205.0	1217.0	195.1	81.0	155.5	142.4	208.3	35.6	174.7	158.5			2699.8	2712.4		3358.0		
	6	197.3	123.5	347.2	390.9	1356.0	1430.0			1321.0	1350.0	1258.0	1333.0	189.1	81.0	142.4	142.4	204.5	80.9	170.2	158.5			3259.4	3256.2		4624.2		
	7	137.5	137.5	459.1	390.9	1475.0	1495.0			1458.0	1503.0	1707.0	1611.0	186.5	121.0	152.9	150.0	211.7	175.0	164.1	158.5			3461.8	3474.4		4939.0		
	8	127.5	127.5	475.3	401.7	1489.0	1519.0			1652.0	1673.0	1651.0	1651.0	172.1	184.0	224.6	221.7	262.2	222.6	140.5	135.1			3417.2	3426.7		5127.4		
	9	97.5	97.5	520.2	415.9	1429.0	1447.0			1847.0	1932.0	1792.0	1900.0	163.2	184.0	236.5	229.2	289.1	275.0	111.3	104.0			3160.6	3157.4		5141.0		
	10	105.0	97.5	471.9	440.9	1547.0	1579.0			1916.0	1949.0	1830.0	1929.0	160.0	160.0	201.5	223.2	285.3	276.0	135.7	116.7			3095.0	3088.7		5250.3		
12	11	134.9	97.5	490.3	440.9	1569.0	1579.0			2020.0	2015.0	1988.0	2011.0	147.2	165.0	206.1	213.4	272.3	280.0	133.3	130.0			3014.3	3020.6		5250.3		
	12	125.7	110.7	465.9	440.9	1524.0	1533.0			2127.0	2279.0	2140.0	2204.0	143.2	164.0	207.6	213.4	272.3	280.0	133.3	130.0			2849.5	2849.5		5195.5		
日	13	117.5	117.5	440.9	440.9	1465.0	1447.0			2286.0	2281.0	2125.0	2188.0	137.2	155.0	196.3	212.2	266.7	267.0	116.4	124.9			2811.6	2814.8		5347.0		
	14	117.5	117.5	440.9	440.9	1487.0	1487.0			2242.0	2278.0	2117.0	2098.0	129.3	156.0	190.5	209.2	261.0	232.0	110.2	119.0			2813.6	2813.6		5500.7		
	15	117.5	117.5	485.5	440.9	1483.0	1487.0			2190.0	2181.0	2076.0	2098.0	124.2	145.0	183.4	208.8	259.8	233.0	114.9	118.0			2845.3	2845.3		5528.8		
	16	142.5	142.5	653.8	489.2	1533.0	1563.0			2186.0	2181.0	2110.0	2136.0	118.1	133.0	175.0	206.0	249.4	234.5	110.8	118.0			2970.4	2970.4		5557.1		
	17	172.5	172.5	711.7	585.1	1598.0	1598.0			2219.0	2246.0	2182.0	2187.0	122.0	119.0	154.9	202.8	250.7	238.0	101.3	114.6			3128.8	3135.1		5713.7		
	18	197.5	197.5	750.9	602.6	1625.0	1619.0			2114.0	2330.0	2285.0	2262.0	122.0	116.0	155.7	197.7	243.1	240.0	108.3	110.0			3261.5	3261.5		5916.2		
	19	197.5	197.5	784.2	638.4	1762.0	1712.0			2448.0	2460.0	2290.0	2472.0	125.0	125.0	147.3	172.7	233.0	220.1	106.1	102.0			3374.0	3380.3		6137.1		
	20	182.5	187.5	737.9	640.9	1762.0	1712.0			2496.0	2501.0	2375.0	2461.0	117.0	123.0	150.0	170.7	219.8	211.6	96.1	102.0			3460.7	3463.9		6316.7		
	21	147.5	147.5	647.4	640.9	1686.0	1711.0			2530.0	2533.0	2502.0	2513.0	116.0	119.0	143.6	169.2	217.5	211.6	92.8	87.0			3494.1	3487.8		6453.1		
	22	107.5	107.5	608.7	640.9	1649.0	1714.0			2538.0	2454.0	2476.0	2441.0	109.1	118.0	145.9	166.6	213.4	202.6	91.1	79.5			3597.6	3600.8		6544.8		
	23	97.5	97.5	583.1	640.9	1631.0	1609.0			2502.0	2441.0	2441.0	2441.0	102.1	117.0	141.8	159.7	208.5	202.6	91.6	80.0			3573.6	3586.2		6544.8		
	24	97.5	97.5	551.9	635.9	1647.0	1669.0			2497.0	2457.0	2509.0	2451.0	108.0	108.0	136.7	153.3	189.5	193.4	91.7	80.0			3458.9	3458.9		6407.5		

※-：欠測

様式１－10

中部地方整備局　木曽川水系　主要洪水時刻流量表

洪水No.	S47.7.13	木曽川																															
日	時	三浦ダム		牧尾ダム		読書ダム		阿木川ダム		兼山ダム		丸山ダム		高根第一ダム		高根第二ダム		朝日ダム		秋神ダム		岩屋ダム		川辺ダム		今渡	犬山	味噌川ダム							
		流入量	放流量	流入量	放流量	流入量	放流量	流入量	放流量	流入量	放流量	流入量	放流量	流入量	放流量	流入量	放流量	流入量	放流量	流入量	放流量	流入量	放流量	流入量	放流量			流入量	放流量				
	1	107.5	107.5	582.2	597.6	1703.0	1703.0			2573.0	2667.0	2743.0	2759.0	103.0	103.0	127.3	131.3	177.5	171.6	87.7	80.0			3374.9	3371.7		6286.6						
	2	147.5	147.5	647.5	590.9	1769.0	1793.0			3856.0	3051.0	3507.0	3536.0	105.0	108.0	135.8	123.5	154.3	143.5	87.7	80.0			3380.2	3361.2		6468.3						
	3	157.5	157.5	813.4	645.1	1850.0	1883.0			4010.0	4205.0	4250.0	4215.0	121.9	107.0	131.0	122.7	163.2	137.8	95.8	82.3			3481.0	3484.2		7077.0						
	4	167.5	167.5	903.7	712.6	2086.0	2086.0			4367.0	4462.0	5119.0	4580.0	135.7	109.0	138.9	125.1	168.4	140.4	97.9	88.5			3475.4	3462.8		7830.1						
	5	177.5	177.5	1302.1	1025.9	2436.0	2498.0			4614.0	4603.0	5574.0	4767.0	147.6	112.0	138.0	124.2	174.7	141.6	104.0	89.0			3503.1	3471.5		8428.5						
	6	192.5	192.5	1409.3	1250.9	2612.0	2678.0			4529.0	4509.0	5191.0	4753.0	162.7	130.0	161.9	137.1	189.0	146.0	112.2	89.5			4072.7	4082.2		9013.0						
	7	227.5	227.5	996.3	1202.1	3157.0	3221.0			4590.0	4667.0	4987.0	4766.0	169.9	161.0	200.0	182.1	214.9	169.3	125.8	105.3			4240.8	4278.7		9561.3						
	8	207.5	207.5	953.2	1044.2	2960.0	2960.0			4613.0	4608.0	4691.0	4754.0	149.1	155.0	198.5	226.1	290.8	264.3	130.3	125.7			4067.1	4089.2		9579.9						
	9	135.5	135.5	783.4	974.2	2767.0	2731.0			4613.0	4628.0	4649.0	4733.0	136.3	163.0	211.3	214.1	276.0	306.5	137.6	134.7			3769.3	3772.5		9285.2						
	10	97.5	97.5	640.9	897.6	2527.0	2451.0			4573.0	4535.0	4372.0	4774.0	125.6	182.0	221.0	214.1	265.9	294.0	128.6	131.5			3649.1	3645.9		8959.1						
13	11	77.5	77.5	573.1	784.2	2306.0	2306.0			4544.0	4583.0	4142.0	4724.0	120.0	192.0	220.2	214.8	267.4	283.0	111.3	116.0			3448.8	3429.8		8816.0						
	12	77.5	77.5	529.6	604.2	2119.0	2119.0			4101.0	4070.0	3877.0	3825.0	108.0	202.0	235.1	217.2	257.0	265.0	98.2	105.0			3469.3	3466.1		8603.6						
日	13	77.5	77.5	485.1	490.9	1661.0	1691.0			3403.0	3254.0	3416.0	3202.0	105.0	197.0	224.0	218.5	262.1	260.0	99.0	100.0			3482.6	3482.6		8032.8						
	14	95.9	95.9	478.4	490.9	1584.0	1490.0			3103.0	3144.0	3021.0	3012.0	99.6	196.0	226.9	220.0	262.2	260.0	91.0	96.0			3504.0	3504.0		7350.9						
	15	117.5	117.5	491.1	490.9	1444.0	1444.0			3001.0	2893.0	2854.0	2868.0	86.9	192.0	220.7	220.7	259.8	260.0	87.8	89.0			3471.5	3477.8		7093.0						
	16	112.5	112.5	578.3	526.3	1395.0	1409.0			2558.0	2426.0	2276.0	2306.0	93.9	202.0	223.1	220.3	257.3	260.0	84.7	82.0			3351.6	3348.4		6730.3						
	17	87.5	87.5	529.9	530.9	1261.0	1259.0			2011.0	1657.0	2176.0	2050.0	86.7	201.0	221.1	221.1	257.4	260.0	74.2	77.5			3263.3	3266.5		6166.8						
	18	67.5	67.5	474.3	524.2	1364.0	1393.0			2002.0	1943.0	2038.0	2015.0	92.5	200.0	218.3	221.1	252.4	260.0	76.2	77.5			3117.2	3114.0		5319.3						
	19	57.5	57.5	414.8	484.2	1271.0	1358.0			1966.0	2004.0	2051.0	1942.0	79.0	195.0	212.4	219.3	247.9	248.0	70.6	70.0			3001.2	3001.2		5277.9						
	20	47.5	47.5	361.3	420.9	1210.0	1212.0			1994.0	2004.0	1875.0	1943.0	73.5	198.0	211.4	219.7	248.0	248.0	70.5	70.0			2833.4	2849.2		5250.3						
	21	47.5	47.5	328.0	390.9	1071.0	1128.0			1984.0	1994.0	1995.0	1947.0	71.3	193.0	209.6	216.5	245.5	248.0	60.0	59.5			2593.1	2593.1		4939.0						
	22	42.5	42.5	327.8	390.9	1088.0	1026.0			1989.0	1961.0	1908.0	1908.0	81.2	192.0	211.2	217.2	245.5	248.0	60.0	59.5			2391.4	2375.6		4715.0						
	23	27.5	27.5	302.3	390.9	1012.0	986.0			1838.0	1779.0	1631.0	1662.0	68.6	197.0	221.6	216.1	243.0	248.0	51.0	46.5			2315.4	2315.4		4547.2						
	24	27.5	27.5	296.3	390.9	968.0	943.0			1706.0	1644.0	1620.0	1579.0	65.0	182.0	205.1	216.1	240.4	248.0	51.1	46.5			2451.2	2441.7		4196.1						
	1	35.0	27.5	250.3	314.2	1078.0	1078.0			1605.0	1561.0	1464.0	1487.0	55.3	58.0	77.9	165.4	202.4	243.0	51.6	46.6			2021.9	2021.9		3953.9						
	2	27.5	27.5	212.4	190.9	1078.0	1078.0			1461.0	1390.0	1313.0	1261.0	59.0	59.0	79.9	106.7	134.9	206.1	52.1	46.6			1911.6	1905.3		3730.6						
	3	35.0	27.5	183.4	170.9	1072.0	831.0			1339.0	1196.0	1260.0	1269.0	55.6	61.0	81.9	100.7	123.0	174.5	50.4	46.5			1780.6	1768.0		3468.8						
	4	27.5	27.5	176.5	170.9	828.0	713.0			1253.0	1230.0	1280.0	1272.0	53.6	59.0	71.5	98.3	115.0	131.0	44.8	46.4			1706.3	1696.8		3141.8						
	5	35.0	27.5	176.9	170.9	713.0	713.0			1265.0	1255.0	1207.0	1188.0	54.6	60.0	81.2	98.6	111.8	115.6	42.8	46.3			1615.5	1609.2		3005.1						
	6	27.5	27.5	170.9	170.9	713.0	679.0			1291.0	1307.0	1207.0	1246.0	35.2	8.0	30.1	96.5	109.5	115.6	39.0	42.2			1540.2	1518.1		2994.7						
	7	35.0	27.5	146.2	150.9	677.0	626.0			1171.0	1194.0	1028.0	1087.0	46.2	0.0	24.5	73.9	91.5	114.8	39.0	37.3			1497.5	1453.3		2963.6						
	8	27.5	27.5	105.9	130.9	626.0	432.0			1032.0	1031.0	926.0	962.0	43.9	14.0	37.7	72.8	86.6	114.8	39.0	37.3			1449.3	1449.3		2830.9						
	9	27.5	27.5	106.2	130.9	590.0	504.0			947.0	929.0	825.0	797.0	45.4	176.0	190.3	92.8	98.5	117.2	37.3	35.6			1323.7	1336.3		2526.7						
	10	27.5	27.5	112.2	150.9	500.0	430.0			910.0	909.0	917.0	857.0	48.8	198.0	207.4	138.5	142.8	144.4	34.7	29.1			1232.0	1213.0		2257.8						
14	11	25.0	32.5	125.9	170.9	575.0	519.0			910.0	909.0	909.0	864.0	48.0	192.0	201.9	155.0	171.4	173.1	26.9	24.0			1172.1	1181.6		2072.5						
	12	25.0	32.5	127.7	170.9	561.0	569.0			886.0	863.0	782.0	818.0	51.5	204.0	210.9	157.0	180.5	192.0	32.7	20.2			1103.1	1103.1		2038.1						
日	13	25.0	32.5	127.5	170.9	567.0	567.0			800.0	838.0	926.0	731.0	43.7	91.0	101.4	159.3	174.8	184.0	33.1	20.2			1027.3	986.2		1895.1						
	14	25.0	32.5	133.7	170.9	577.0	551.0			844.0	793.0	736.0	772.0	56.0	207.0	212.7	156.2	173.3	180.0	32.4	20.3			1034.1	980.4		1741.4						
	15	17.5	32.5	127.7	170.9	556.0	551.0			790.0	767.0	765.0	753.0	43.4	204.0	213.6	162.6	178.1	180.0	31.7	20.3			1005.0	989.2		1733.5						
	16	17.5	32.5	115.2	170.9	551.0	551.0			790.0	767.0	832.0	772.0	50.6	205.0	210.5	167.8	183.0	180.0	29.7	20.3			963.3	969.6		1733.5						
	17	10.1	32.5	121.2	150.9	553.0	521.0			812.0	794.0	748.0	772.0	58.1	199.0	203.6	171.9	187.8	180.0	28.7	20.3			950.5	950.5		1709.9						
	18	17.5	32.5	107.5	150.9	523.0	525.0			817.0	812.0	736.0	772.0	51.2	150.0	153.4	158.9	178.1	180.0	28.7	20.4			944.0	950.3		1686.5						
	19	17.5	32.5	107.5	150.9	502.0	504.0			810.0	815.0	760.0	772.0	35.4	65.0	79.3	93.1	118.0	166.2	28.5	20.4			949.2	949.2		1686.5						
	20	17.5	32.5	107.5	150.9	493.0	493.0			774.0	812.0	760.0	772.0	41.1	58.0	71.4	75.5	83.9	134.8	28.1	20.4			933.0	948.8		1686.5						
	21	10.1	32.5	107.5	150.9	498.0	493.0			807.0	812.0	748.0	725.0	38.2	58.0	70.0	75.5	85.2	116.9	28.3	20.4			891.7	888.5		1709.9						
	22	17.5	32.5	101.7	120.9	486.0	493.0			778.0	760.0	714.0	725.0	37.8	60.0	72.2	63.9	73.3	105.1	26.2	20.4			860.8	854.5		1594.3						
	23	17.5	32.5	84.4	100.9	491.0	489.0			767.0	760.0	714.0	725.0	37.9	60.0	72.2	63.9	72.5	104.5	26.2	20.4			826.8	821.1		1512.1						
	24	17.5	32.5	78.7	80.9	464.0	489.0			767.0	760.0	714.0	678.0	37.1	59.0	72.4	64.1	71.8	103.8	26.2	20.4			827.3	808.3		1464.2						

※-：欠測

様式１－10

中部地方整備局　木曽川水系　主要洪水時刻流量表

洪水No. S51.9.9

木曽川

日	時	三浦ダム		牧尾ダム		読書ダム		阿木川ダム		兼山ダム		丸山ダム		高根第一ダム		高根第二ダム		朝日ダム		秋神ダム		岩屋ダム		川辺ダム		今渡	犬山	味噌川ダム	
		流入量	放流量	流入量	放流量	流入量	放流量	流入量	放流量	流入量	放流量	流入量	放流量	流入量	放流量	流入量	放流量	流入量	放流量	流入量	放流量	流入量	放流量			流入量	放流量
	1	8.8	8.8	5.3	0.0	93.0	73.0			149.4	60.0	171.0	171.0	8.9	0.0	1.6	38.0	41.4	32.1	4.1	0.4			129.2	120.4	286.2	279.2		
	2	8.8	8.8	5.5	0.0	91.0	73.0			132.6	60.0	140.3	146.0	8.6	0.0	1.6	38.0	41.0	32.1	3.9	0.4			140.6	117.4	286.2	282.7		
	3	2.7	8.8	5.3	0.0	77.0	73.0			83.6	67.0	0.0	0.0	8.6	0.0	1.6	19.0	41.3	32.1	3.6	0.4			138.7	116.4	286.2	279.2		
	4	8.8	8.8	5.5	0.0	74.0	73.0			19.2	67.0	79.8	0.0	8.6	0.0	1.6	0.0	18.3	32.1	4.1	0.4			138.5	115.9	286.2	279.2		
	5	2.7	8.8	10.8	0.0	77.0	73.0			15.2	63.0	68.4	0.0	8.6	0.0	1.6	0.0	4.2	32.1	4.0	0.4			138.7	116.0	286.2	275.6		
	6	2.7	8.8	5.3	0.0	80.0	73.0			13.9	58.0	68.4	0.0	8.6	0.0	1.6	0.0	4.4	32.1	3.8	0.4			136.1	114.9	282.1	272.1		
	7	2.7	8.8	5.5	0.0	85.0	89.0			14.4	79.0	103.8	0.0	8.6	0.0	1.5	19.0	5.6	32.1	4.1	0.4			140.4	114.8	286.2	268.6		
	8	2.7	8.8	5.3	0.0	91.0	112.0			59.8	200.0	157.6	75.0	8.6	3.0	4.5	39.0	38.6	32.1	3.6	0.4			142.0	114.2	286.2	275.6		
	9	5.3	17.5	14.8	30.9	87.0	118.0			127.1	200.0	183.9	237.0	8.3	54.0	55.5	38.0	41.5	32.1	3.8	0.4			134.2	155.0	286.2	272.1		
	10	5.3	17.5	9.3	30.9	105.0	118.0			196.0	200.0	177.7	219.0	8.3	59.0	60.4	39.0	40.6	32.1	3.4	0.4			135.7	155.5	290.5	261.7		
8	11	5.3	17.5	3.8	30.9	105.0	118.0			198.5	200.0	142.1	148.0	8.3	98.0	99.4	38.0	40.1	32.1	4.2	0.4			137.6	155.5	290.5	268.6		
	12	5.3	17.5	4.0	30.9	104.0	118.0			173.5	200.0	177.9	264.0	7.9	96.0	97.3	38.0	40.1	32.1	3.4	0.4			138.4	155.5	294.7	275.6		
日	13	5.3	17.5	0.0	30.9	104.0	118.0			213.5	110.0	164.0	164.0	7.9	7.0	8.3	0.0	21.4	32.1	3.6	0.4			142.6	57.9	294.7	282.7		
	14	5.3	17.5	14.6	30.9	103.0	118.0			259.3	200.0	141.6	210.0	8.1	121.0	122.2	39.0	27.1	32.1	3.4	0.4			167.2	150.5	290.5	279.2		
	15	5.3	17.5	9.3	30.9	103.0	118.0			238.0	200.0	130.2	210.0	8.1	99.0	100.2	39.0	38.5	32.1	3.2	0.4			146.3	155.5	290.5	275.6		
	16	4.4	16.6	4.0	30.9	101.0	118.0			246.1	200.0	175.7	227.0	8.8	97.0	98.2	38.0	42.5	32.1	4.8	0.4			145.6	155.5	294.7	258.2		
	17	5.3	17.5	5.8	11.3	91.0	118.0			235.3	200.0	131.3	194.0	10.1	86.0	87.3	38.0	40.2	32.1	4.7	0.4			151.3	155.5	294.7	282.7		
	18	5.3	17.5	0.0	0.0	84.0	118.0			232.6	200.0	196.2	276.0	11.7	6.0	7.3	38.0	38.2	32.1	4.6	0.4			153.6	156.0	320.9	297.2		
	19	5.3	17.5	5.5	0.0	79.0	116.0			292.0	200.0	155.3	275.0	11.8	0.0	1.3	38.0	41.9	32.1	3.4	0.4			166.7	174.9	386.3	268.6		
	20	11.4	17.5	10.8	0.0	97.0	91.0			275.8	200.0	158.1	275.0	11.5	0.0	1.3	38.0	40.9	32.1	3.9	0.4			166.8	181.0	406.2	375.2		
	21	5.3	17.5	10.8	0.0	97.0	93.0			250.0	200.0	150.0	205.0	11.3	0.0	1.5	37.0	42.0	32.1	3.8	0.4			173.3	181.0	431.6	400.3		
	22	17.5	17.5	25.4	30.9	104.0	118.0			213.8	200.0	173.0	206.0	13.9	0.0	1.7	38.0	42.3	32.1	3.6	0.4			176.1	181.3	436.8	426.3		
	23	23.6	17.5	14.8	30.9	116.0	118.0			172.2	192.0	185.5	139.0	21.9	0.0	2.5	38.0	43.4	32.1	5.0	0.4			200.1	205.3	484.9	543.2		
	24	48.0	17.5	30.9	30.9	119.0	118.0			250.2	200.0	193.0	204.0	37.4	0.0	3.5	38.0	43.3	32.1	5.2	0.4			288.6	298.3	651.4	679.4		
	1	121.2	17.5	79.4	30.9	146.0	123.0			321.0	260.0	360.0	261.0	62.2	0.0	8.5	38.0	45.4	32.1	5.9	0.4			435.2	465.7	990.0	1052.0		
	2	255.4	17.5	298.9	43.4	233.0	197.0			362.0	431.0	548.0	375.0	101.9	0.0	20.0	38.0	55.2	32.1	19.3	0.4			759.2	772.4	1261.3	1434.0		
	3	284.2	17.5	636.8	55.9	364.0	379.0			635.0	641.0	664.0	527.0	122.2	0.0	37.0	38.0	63.0	32.1	41.2	0.4			998.6	1123.5	1855.6	1787.9		
	4	237.7	17.5	639.5	177.6	460.0	478.0			896.0	905.0	843.0	764.0	126.1	0.0	38.0	38.0	68.9	32.1	78.5	0.4			1497.1	1444.4	2591.7	2507.6		
	5	281.6	17.5	552.8	269.6	842.0	862.0			1094.0	1171.0	1199.0	1091.0	142.9	0.0	45.0	38.0	74.0	32.1	84.3	0.4			2261.9	2213.9	3725.5	3690.7		
	6	231.3	17.5	731.1	385.9	1407.0	1431.0			1529.0	1537.0	2138.0	1622.0	190.6	131.0	192.0	37.0	85.2	32.1	101.4	0.4			2825.5	2823.6	4510.5	4936.7		
	7	160.1	17.5	591.4	463.9	1631.0	1680.0			2354.0	2521.0	2626.0	2748.0	207.6	138.0	196.0	38.0	85.7	32.1	138.0	0.4			3215.8	3193.9	5512.7	5598.4		
	8	114.7	17.5	440.6	473.2	1836.0	1809.0			3333.0	3571.0	2842.0	3485.0	160.3	140.0	176.0	39.0	77.3	32.1	99.3	8.1			3899.7	3960.6	6813.7	7359.8		
	9	88.8	17.5	337.8	402.2	1624.0	1631.0			3926.0	4022.0	3171.0	3093.0	154.0	270.0	294.7	39.0	72.8	32.1	73.9	38.9			3638.7	3836.6	7576.0	8464.0		
	10	88.8	17.5	306.5	386.9	1577.0	1565.0			3372.0	3462.0	2978.0	2976.0	133.0	249.0	272.0	46.1	70.1	32.1	76.5	48.2			3444.6	3560.4	6771.0	8607.5		
9	11	82.7	17.5	313.7	391.6	1572.0	1541.0			3155.0	3182.0	2901.0	2870.0	130.1	162.0	183.5	85.1	77.1	32.1	67.8	48.3			3148.8	3152.4	5931.1	7730.6		
	12	90.9	17.5	351.1	383.2	1588.0	1598.0			3078.0	2963.0	2803.0	2817.0	131.2	204.0	224.7	154.5	136.8	32.1	66.3	48.9			2848.1	2800.5	5538.4	7046.8		
日	13	90.9	17.5	354.9	377.2	1651.0	1661.0			3002.0	2976.0	2590.0	2626.0	134.0	148.0	168.0	163.0	177.5	32.1	66.0	49.4			2612.2	2586.2	5271.5	6566.5		
	14	77.5	17.5	373.9	373.9	1615.0	1679.0			2958.0	2929.0	2626.0	2626.0	133.4	153.0	173.0	150.2	163.4	32.1	62.8	49.7			2465.3	2422.0	5060.3	6148.7		
	15	77.5	17.5	379.7	373.9	1656.0	1667.0			2962.0	2929.0	2717.0	2637.0	115.8	127.0	176.4	176.4	171.5	32.1	59.8	49.8			2366.9	2310.6	5023.5	5848.1		
	16	77.5	17.5	345.1	372.6	1651.0	1675.0			2974.0	2929.0	2704.0	2647.0	106.4	126.0	169.3	183.3	184.2	32.1	53.1	43.5			2296.8	2219.7	4999.0	5788.8		
	17	77.5	17.5	327.3	360.6	1642.0	1631.0			2979.0	2929.0	2653.0	2647.0	99.0	113.0	156.9	148.5	166.7	38.1	53.6	43.7			2229.4	2243.6	4974.6	5803.6		
	18	90.9	17.5	332.9	351.9	1575.0	1537.0			2947.0	2976.0	2647.0	2647.0	97.8	109.0	154.0	147.0	148.6	66.8	52.4	42.4			2167.2	2149.4	4962.4	5803.6		
	19	90.9	17.5	328.9	345.9	1479.0	1455.0			2969.0	2976.0	2611.0	2597.0	91.0	91.0	138.6	147.0	146.7	118.1	54.3	42.6			2128.1	2065.4	4913.8	5759.3		
	20	110.9	17.5	322.9	345.9	1431.0	1413.0			2923.0	2935.0	2525.0	2597.0	101.0	87.0	136.5	139.3	154.7	128.3	55.7	43.1			2096.3	2021.9	4841.4	5656.7		
	21	106.2	17.5	411.0	355.9	1406.0	1413.0			2853.0	2888.0	2510.0	2510.0	105.8	103.0	148.8	146.0	158.1	135.9	58.0	43.6			2089.1	2041.6	4829.4	5540.5		
	22	86.4	17.5	376.1	365.9	1401.0	1394.0			2849.0	2791.0	2426.0	2510.0	104.0	104.0	147.6	147.6	176.3	167.6	61.4	49.3			2120.2	2082.6	4817.4	5540.5		
	23	65.7	17.5	308.7	357.2	1364.0	1349.0			2728.0	2750.0	2276.0	2234.0	91.8	103.0	148.6	148.6	169.0	173.6	60.0	53.5			2126.8	2131.8	4817.4	5555.0		
	24	65.7	17.5	248.2	335.2	1308.0	1350.0			2364.0	2424.0	2366.0	2390.0	79.2	96.0	137.3	144.3	163.2	172.8	57.5	53.6			2163.4	2157.7	4686.3	5468.5		

※－：欠測

様式１－10

中部地方整備局　木曽川水系　主要洪水時刻流量表

洪水No.	S51.9.9	木曽川																											
日	時	三浦ダム		牧尾ダム		読書ダム		阿木川ダム		兼山ダム		丸山ダム		高根第一ダム		高根第二ダム		朝日ダム		秋神ダム		岩屋ダム		川辺ダム		今渡	犬山	味噌川ダム	
		流入量	放流量	流入量	放流量	流入量	放流量	流入量	放流量	流入量	放流量	流入量	放流量	流入量	放流量	流入量	放流量	流入量	放流量	流入量	放流量	流入量	放流量	流入量	放流量			流入量	放流量
	1	52.0	17.5	219.3	307.9	1208.0	1194.0			2346.0	2260.0	2121.0	2192.0	72.6	81.0	121.9	131.7	150.3	165.2	55.8	53.5			2192.0	2192.9	4568.7	5199.2		
	2	38.2	17.5	192.2	285.2	1117.0	1089.0			2134.0	2010.0	1979.0	1979.0	69.6	78.0	115.2	119.4	126.2	137.3	49.3	52.6			2136.3	2191.1	4418.1	5032.6		
	3	38.2	17.5	178.0	261.9	1043.0	1036.0			1950.0	1930.0	1901.0	1782.0	68.1	72.0	106.1	113.1	120.2	125.8	44.3	50.0			2108.2	2101.2	4149.0	4694.3		
	4	38.2	17.5	203.8	245.9	945.0	935.0			1782.0	1770.0	1711.0	1687.0	61.3	69.0	101.2	101.2	116.7	118.6	43.2	48.5			2018.2	2002.2	3909.0	4445.0		
	5	31.3	17.5	180.5	229.9	906.0	870.0			1630.0	1602.0	1647.0	1513.0	54.2	60.0	91.5	98.5	105.0	108.4	39.0	45.9			1959.8	1931.7	3742.0	4177.4		
	6	31.3	17.5	154.4	213.9	771.0	756.0			1564.0	1518.0	1513.0	1432.0	51.2	54.0	85.5	99.5	102.7	105.5	37.6	43.3			1876.2	1878.2	3530.3	3954.7		
	7	24.4	17.5	115.7	147.2	781.0	781.0			1480.0	1432.0	1456.0	1432.0	51.2	54.0	85.0	97.0	103.6	104.6	36.8	43.1			1787.8	1800.0	3371.7	3690.7		
	8	24.4	17.5	98.5	115.9	749.0	747.0			1463.0	1425.0	1389.0	1344.0	45.4	51.0	83.6	90.6	100.4	100.9	30.3	31.8			1711.3	1687.4	3125.4	3504.4		
	9	24.4	17.5	107.6	105.9	691.0	630.0			1368.0	1334.0	1254.0	1204.0	47.0	47.0	73.6	87.6	92.3	95.8	24.1	20.9			1597.3	1564.4	3005.8	3267.3		
	10	24.4	17.5	89.6	95.9	621.0	621.0			1148.0	1080.0	1099.0	1051.0	41.2	44.0	70.6	79.0	84.3	90.7	29.7	15.2			1507.8	1495.1	2759.3	3081.4		
10	11	24.4	17.5	90.1	90.9	562.0	597.0			1118.0	1080.0	1063.0	1051.0	41.0	41.0	66.3	69.1	78.2	83.5	31.5	15.3			1395.7	1411.4	2564.3	2766.7		
	12	17.5	17.5	70.9	64.2	554.0	551.0			1137.0	1110.0	1027.0	1051.0	40.0	40.0	65.0	67.8	72.6	69.6	28.2	15.4			1332.8	1325.4	2469.5	2665.5		
日	13	17.5	17.5	91.0	45.9	553.0	551.0			1046.0	1040.0	974.0	945.0	37.2	40.0	65.0	67.8	64.6	62.0	26.5	15.5			1277.1	1252.5	2402.8	2497.9		
	14	24.4	17.5	85.3	45.9	515.0	508.0			897.0	893.0	892.0	839.0	37.2	40.0	65.0	67.8	67.6	62.1	25.8	15.6			1244.4	1247.9	2285.1	2440.0		
	15	17.5	17.5	79.7	45.9	465.0	444.0			881.0	854.0	863.0	839.0	36.2	39.0	63.6	67.8	67.0	62.2	24.6	15.7			1214.5	1174.5	2058.7	2244.6		
	16	17.5	17.5	79.7	45.9	459.0	454.0			875.0	854.0	839.0	839.0	34.2	37.0	60.8	66.4	65.1	60.2	24.1	15.7			1139.0	1158.8	2083.2	2109.9		
	17	17.5	17.5	68.7	45.9	397.0	390.0			841.0	854.0	796.0	751.0	34.2	37.0	61.2	64.0	62.2	58.2	23.3	15.8			1068.9	1054.4	1961.8	2078.9		
	18	17.5	17.5	74.7	45.9	395.0	381.0			786.0	810.0	751.0	751.0	35.0	35.0	59.8	64.0	62.5	58.3	22.6	15.8			1048.8	1038.8	1902.4	1994.6		
	19	17.5	17.5	74.7	45.9	401.0	399.0			784.0	774.0	739.0	751.0	33.0	34.0	57.9	63.9	62.6	58.3	22.0	15.9			996.8	1018.2	1844.0	1934.4		
	20	17.5	17.5	62.9	45.9	392.0	399.0			784.0	774.0	727.0	751.0	32.2	35.0	58.3	63.9	62.4	58.5	21.8	15.9			973.4	987.1	1832.4	1867.7		
	21	17.5	17.5	68.9	45.9	388.0	390.0			767.0	726.0	674.0	674.0	32.2	35.0	57.9	64.9	61.9	58.5	20.8	16.0			960.7	949.0	1775.1	1853.1		
	22	24.4	17.5	68.9	55.9	379.0	381.0			692.0	699.0	662.0	674.0	34.0	34.0	57.3	64.3	61.6	58.5	20.7	16.0			931.7	926.2	1707.5	1773.5		
	23	24.4	17.5	70.0	65.9	376.0	361.0			709.0	699.0	674.0	674.0	33.2	36.0	57.1	64.1	62.0	58.7	21.1	16.0			912.3	921.6	1685.2	1695.7		
	24	31.3	17.5	83.1	79.2	370.0	361.0			709.0	699.0	686.0	674.0	36.0	36.0	57.0	64.0	60.9	58.7	21.2	16.0			925.0	914.6	1685.2	1681.8		

※－：欠測

様式１－10

洪水No. S58.9.28

中部地方整備局　木曽川水系　主要洪水時刻流量表

木曽川

日	時	三浦ダム		牧尾ダム		読書ダム		阿木川ダム		兼山ダム		丸山ダム		高根第一ダム		高根第二ダム		朝日ダム		秋神ダム		岩屋ダム		川辺ダム		今渡	犬山	味噌川ダム	
		流入量	放流量	流入量	放流量	流入量	放流量	流入量	放流量	流入量	放流量	流入量	放流量	流入量	放流量	流入量	放流量	流入量	放流量	流入量	放流量	流入量	放流量	流入量	放流量			流入量	放流量
	1	0.0	0.0	11.4	0.0	138.0	129.0			192.0	200.0	145.8	123.0	12.1	0.0	0.8	0.0	3.6	15.5	5.6	0.2	26.8	0.0	158.6	155.4	－	330.9		
	2	10.4	0.0	16.9	0.0	135.0	129.0			159.0	200.0	200.4	132.0	12.0	0.0	0.8	0.0	4.3	15.5	5.5	0.2	26.8	0.0	139.6	155.5	－	371.7		
	3	5.2	0.0	11.1	0.0	134.0	134.0			189.4	200.0	258.0	258.0	12.0	0.0	0.8	0.0	4.0	15.5	5.5	0.2	17.8	0.0	139.6	155.5	－	371.7		
	4	10.4	0.0	11.4	0.0	131.0	134.0			209.8	200.0	279.4	268.0	11.9	0.0	0.8	0.0	3.9	15.5	5.5	0.2	26.7	0.0	136.3	155.5	－	365.7		
	5	5.2	0.0	16.7	0.0	131.0	134.0			236.8	200.0	217.0	217.0	11.9	0.0	0.8	0.0	3.7	15.5	5.6	0.2	26.8	0.0	136.3	155.5	－	348.1		
	6	10.4	0.0	11.4	0.0	128.0	134.0			213.0	200.0	221.4	267.0	11.9	0.0	0.8	0.0	3.6	15.5	5.5	0.2	17.8	0.0	136.3	155.5	－	353.9		
	7	8.8	8.8	11.1	0.0	125.0	129.0			237.0	200.0	208.0	265.0	11.7	0.0	0.8	0.0	3.7	15.5	5.5	0.2	26.8	0.0	136.2	155.4	－	359.8		
	8	8.8	8.8	11.4	0.0	126.0	123.0			228.0	200.0	118.9	136.0	11.7	0.0	0.8	0.0	3.8	15.7	5.8	0.2	17.8	0.0	139.4	155.3	－	348.1		
	9	3.5	8.8	16.9	0.0	126.0	123.0			138.0	200.0	252.6	264.0	11.7	0.0	0.8	0.0	5.4	31.9	6.5	0.2	37.9	29.0	136.3	155.5	－	348.1		
	10	8.8	8.8	25.1	30.9	126.0	123.0			270.0	200.0	202.5	264.0	11.5	0.0	0.8	0.0	4.8	31.9	7.0	0.2	25.3	78.8	136.3	155.5	－	342.3		
26	11	3.5	8.8	8.4	30.9	129.0	123.0			255.0	200.0	176.5	204.0	11.5	0.0	0.8	0.0	4.3	31.9	7.1	0.2	9.0	0.1	136.3	155.5	－	342.3		
	12	8.8	8.8	14.2	30.9	123.0	123.0			210.0	200.0	241.5	258.0	11.5	0.0	0.8	0.0	5.3	31.8	7.0	0.2	17.8	0.0	133.1	155.5	－	342.3		
日	13	8.8	8.8	0.0	0.0	123.0	123.0			186.0	200.0	191.0	125.0	11.1	0.0	0.7	0.0	4.3	31.8	7.0	0.2	17.8	0.0	133.1	155.5	－	348.1		
	14	8.8	8.8	25.1	30.9	120.0	123.0			195.0	200.0	220.5	237.0	11.1	0.0	0.7	0.0	4.7	31.8	6.9	0.2	33.9	69.6	130.1	149.3	－	348.1		
	15	3.5	8.8	8.4	30.9	117.0	123.0			234.0	200.0	201.0	223.0	11.1	0.0	0.7	0.0	4.8	31.8	7.0	0.2	21.0	83.4	136.8	143.1	－	348.1		
	16	8.8	8.8	12.6	0.0	126.0	123.0			222.0	200.0	199.0	232.0	10.8	0.0	0.7	0.0	4.8	31.7	6.9	0.2	20.5	73.9	143.0	143.0	－	342.3		
	17	8.8	8.8	0.0	0.0	126.0	123.0			192.0	200.0	231.5	204.0	10.8	0.0	0.7	0.0	5.0	31.7	7.0	0.2	14.1	49.8	156.0	143.2	－	365.7		
	18	8.8	8.8	11.1	0.0	123.0	123.0			192.0	200.0	142.5	159.0	10.8	0.0	0.7	0.0	4.9	31.7	7.1	0.2	26.8	0.0	159.7	146.9	－	371.7		
	19	3.5	8.8	11.4	0.0	126.0	119.0			150.0	200.0	163.0	141.0	10.5	0.0	0.7	0.0	5.0	32.0	7.0	0.2	26.8	0.0	158.7	155.5	－	371.7		
	20	8.8	8.8	11.1	0.0	122.0	119.0			156.0	200.0	167.0	156.0	10.5	0.0	0.7	0.0	4.4	32.1	7.0	0.2	17.8	0.0	158.7	155.5	－	377.7		
	21	7.9	13.1	11.4	0.0	122.0	119.0			179.0	200.0	195.5	223.0	10.0	0.0	0.7	0.0	4.4	32.1	7.1	0.2	26.7	0.0	155.5	155.5	－	359.8		
	22	7.1	17.5	11.1	0.0	114.0	118.0			232.2	200.0	184.5	234.0	10.0	0.0	0.7	0.0	4.7	32.0	6.3	0.2	39.8	46.7	152.4	155.5	－	353.9		
	23	7.1	17.5	5.8	0.0	119.0	118.0			221.8	200.0	140.5	190.0	9.7	0.0	0.7	0.0	4.5	32.0	6.1	0.2	13.7	93.9	149.2	155.5	－	353.9		
	24	7.1	17.5	11.1	0.0	106.0	118.0			210.0	200.0	203.5	242.0	9.7	0.0	0.7	0.0	4.3	32.0	6.2	0.2	17.8	0.0	155.5	155.5	－	353.9		
	1	12.3	17.5	11.4	0.0	106.0	118.0			216.0	200.0	194.0	238.0	9.5	0.0	0.7	0.0	4.9	32.0	5.8	0.2	26.8	0.0	149.2	155.0	－	353.9		
	2	7.1	17.5	11.1	0.0	99.0	118.0			201.0	200.0	201.0	223.0	9.5	0.0	0.7	0.0	4.8	31.9	5.9	0.2	26.8	0.0	155.5	155.0	－	365.7		
	3	5.2	0.0	11.4	0.0	96.0	118.0			228.0	200.0	147.5	197.0	9.5	0.0	0.7	0.0	5.8	31.9	5.7	0.2	17.8	0.0	152.4	155.0	－	383.8		
	4	10.4	0.0	11.4	0.0	95.0	118.0			186.0	200.0	177.5	205.0	9.8	0.0	0.8	0.0	4.8	31.8	5.8	0.2	26.8	0.0	155.5	155.0	－	389.9		
	5	5.2	0.0	5.6	0.0	94.0	118.0			210.0	200.0	173.5	212.0	10.0	0.0	0.8	0.0	5.0	31.8	5.7	0.2	26.8	0.0	158.7	155.0	－	394.2		
	6	10.4	0.0	11.7	0.0	94.0	118.0			249.0	200.0	123.5	195.0	10.2	0.0	0.8	0.0	5.2	31.8	5.8	0.2	26.8	0.0	155.5	155.0	－	383.8		
	7	5.2	0.0	11.4	0.0	92.0	118.0			255.0	200.0	158.5	241.0	10.2	0.0	0.8	0.0	4.3	31.8	5.8	0.2	17.8	0.0	161.9	155.0	－	383.8		
	8	10.4	0.0	11.4	0.0	92.0	118.0			195.0	200.0	155.0	155.0	10.6	0.0	0.8	0.0	4.9	31.8	5.9	0.2	26.7	0.0	161.9	155.0	－	389.9		
	9	12.4	17.5	22.8	30.9	98.0	118.0			162.0	200.0	182.5	166.0	10.9	15.0	15.9	38.0	25.2	31.7	6.0	0.2	40.4	31.5	165.1	155.0	－	394.2		
	10	12.4	17.5	13.7	30.9	108.0	118.0			183.0	227.0	216.0	194.0	15.0	68.0	69.0	36.0	41.3	32.0	6.0	0.2	32.0	94.4	174.8	155.0	－	410.2		
27	11	9.9	13.1	25.1	30.9	112.0	118.0			306.0	281.0	266.5	272.0	15.2	0.0	1.0	36.0	41.1	32.1	5.9	0.2	19.8	28.7	197.3	155.0	－	414.2		
	12	19.0	8.8	19.0	0.0	127.0	118.0			321.0	314.0	303.5	276.0	15.3	19.0	20.0	36.0	40.8	32.1	6.1	0.2	46.6	82.3	231.9	164.5	－	503.9		
日	13	19.0	8.8	23.3	30.9	148.0	143.0			298.0	314.0	396.0	275.0	16.3	13.0	14.5	0.0	32.1	32.1	7.6	0.2	19.8	10.9	264.2	209.7	－	535.7		
	14	30.4	4.4	59.8	30.9	168.0	177.0			304.0	301.0	420.0	277.0	17.2	0.0	2.7	35.0	27.4	32.1	9.3	0.2	50.6	68.4	306.3	328.7	－	582.9		
	15	26.1	0.0	94.0	30.9	192.0	192.0			302.0	301.0	420.0	277.0	19.6	0.0	5.4	38.0	41.9	32.1	11.2	0.2	43.2	78.9	345.8	342.6	－	693.7		
	16	41.7	0.0	105.6	30.9	251.0	261.0			297.0	301.0	439.0	300.0	22.9	0.0	5.7	37.0	44.3	32.1	12.8	0.2	54.2	80.4	397.8	388.2	－	704.2		
	17	37.7	0.0	116.5	0.0	278.0	286.0			379.0	391.0	454.0	384.0	43.5	61.0	74.4	37.0	44.6	32.1	14.1	0.2	55.7	135.9	433.6	443.1	－	736.4		
	18	43.3	0.0	86.4	0.0	287.0	300.0			443.0	453.0	452.0	416.0	42.8	0.0	12.3	38.0	45.5	32.1	20.4	0.2	57.0	119.4	450.7	444.3	－	831.3		
	19	32.5	0.0	74.4	0.0	292.0	295.0			486.0	480.0	482.0	451.0	36.4	0.0	13.9	37.0	45.8	32.1	26.6	0.2	59.6	94.5	472.7	479.0	－	943.1		
	20	32.5	0.0	69.2	0.0	300.0	305.0			506.0	499.0	528.0	482.0	37.0	0.0	13.3	37.0	46.8	32.1	26.1	0.2	59.1	84.7	494.2	491.0	－	999.9		
	21	32.5	0.0	63.1	0.0	297.0	300.0			543.0	536.0	528.0	482.0	37.0	0.0	12.1	37.0	46.1	32.1	22.9	0.2	77.5	115.1	527.1	530.2	－	1070.2		
	22	32.5	0.0	58.6	0.0	315.0	315.0			532.0	536.0	581.0	513.0	34.4	0.0	11.1	36.0	45.6	32.1	22.3	0.2	67.9	87.9	560.1	572.8	－	1167.8		
	23	27.1	0.0	95.5	30.9	320.0	325.0			599.0	621.0	606.0	549.0	34.4	0.0	8.9	36.0	44.8	32.1	21.4	0.2	61.7	0.0	570.8	577.1	－	1205.4		
	24	37.9	0.0	100.7	0.0	345.0	345.0			617.0	621.0	614.0	580.0	33.6	0.0	12.8	37.0	46.4	32.1	21.6	0.2	69.8	0.0	607.5	601.1	－	1322.0		

※－：欠測

様式１－10

中部地方整備局　木曽川水系　主要洪水時刻流量表

洪水No.	S58.9.28																															
日	時	木曽川																														
		三浦ダム		牧尾ダム		読書ダム		阿木川ダム		兼山ダム		丸山ダム		高根第一ダム		高根第二ダム		朝日ダム		秋神ダム		岩屋ダム		川辺ダム		今渡	犬山	味噌川ダム	
		流入量	放流量	流入量	放流量	流入量	放流量	流入量	放流量	流入量	放流量	流入量	放流量	流入量	放流量	流入量	放流量	流入量	放流量	流入量	放流量	流入量	放流量	流入量	放流量			流入量	放流量
	1	48.7	0.0	118.7	30.9	366.0	372.0			684.0	704.0	716.0	677.0	34.4	0.0	11.6	36.0	45.8	32.1	21.9	0.2	78.4	0.0	675.1	681.4	－	1402.7		
	2	48.7	0.0	148.0	30.9	410.0	418.0			817.0	844.0	806.0	771.0	38.4	0.0	14.8	36.0	46.5	32.1	23.1	0.2	89.1	0.0	740.4	743.5	－	1556.9		
	3	59.5	0.0	171.3	30.9	476.0	482.0			935.0	956.0	888.0	864.0	46.4	0.0	21.1	37.0	47.8	32.1	24.7	0.2	80.2	0.0	801.4	795.0	－	1787.8		
	4	75.7	0.0	197.5	30.9	514.0	528.0			991.0	1011.0	990.0	991.0	68.6	0.0	20.1	36.0	49.7	32.1	28.8	0.2	98.4	0.0	872.8	888.7	－	1937.2		
	5	88.3	0.0	227.9	30.9	580.0	591.0			1078.0	1065.0	991.0	991.0	62.2	0.0	25.4	36.0	53.4	32.1	30.9	0.2	107.0	0.0	953.8	960.1	－	2109.4		
	6	78.4	0.0	245.7	30.9	670.0	687.0			1066.0	1092.0	1028.0	1024.0	71.1	0.0	29.8	36.0	57.9	32.1	35.6	0.2	124.8	0.0	1008.8	1028.0	－	2236.8		
	7	72.8	0.0	228.6	48.1	756.0	757.0			1119.0	1146.0	1082.0	1083.0	74.0	0.0	32.9	36.0	63.4	32.1	41.6	0.2	133.7	0.0	1034.2	1043.7	－	2315.0		
	8	67.2	0.0	221.5	128.6	761.0	765.0			1207.0	1250.0	1177.0	1130.0	74.8	63.0	92.9	36.0	66.3	32.1	47.5	0.2	160.4	18.2	1072.5	1072.5	－	2376.8		
	9	62.3	17.5	230.4	190.9	769.0	767.0			1221.0	1382.0	1235.0	1272.0	81.5	198.0	228.6	37.0	70.1	31.7	50.6	0.2	178.7	195.2	1092.5	1105.2	－	2475.6		
	10	90.3	17.5	233.6	194.2	816.0	833.0			1315.0	1406.0	1290.0	1290.0	85.4	217.0	247.0	37.0	71.9	31.3	56.1	0.2	260.8	296.3	1143.4	1130.6	－	2755.1		
28	11	95.9	17.5	277.8	257.6	878.0	914.0			1379.0	1378.0	1290.0	1290.0	89.9	209.0	239.5	37.0	77.1	31.4	65.0	5.2	300.1	273.3	1196.8	1212.7	－	2803.1		
	12	118.4	17.5	371.2	320.9	983.0	1046.0			1375.0	1378.0	1278.0	1290.0	92.6	210.0	241.0	37.0	81.7	30.9	82.9	46.1	333.5	306.7	1239.0	1242.1	－	2871.1		
日	13	139.3	17.5	502.0	400.1	1324.0	1332.0			1385.0	1378.0	1362.0	1398.0	113.3	122.0	154.5	37.0	83.1	30.0	92.7	112.8	356.1	168.9	1297.1	1312.9	－	2920.1		
	14	156.6	17.5	617.9	469.2	1721.0	1758.0			1606.0	1665.0	1758.0	1714.0	123.7	86.0	120.7	38.0	83.2	29.8	91.1	123.7	423.1	289.3	1401.7	1411.2	－	3029.4		
	15	349.9	17.5	827.7	628.4	2014.0	2074.0			2015.0	2096.0	2065.0	2079.0	154.0	67.0	109.4	37.0	95.4	29.7	107.0	130.0	479.6	203.3	1562.8	1636.5	－	3672.2		
	16	395.5	17.5	1088.1	827.6	2352.0	2366.0			2641.0	2440.0	2741.0	2462.0	220.0	72.0	144.3	53.0	107.2	30.1	148.3	164.6	601.4	41.6	1832.2	1981.6	－	4646.1		
	17	618.8	17.5	1253.5	955.1	3107.0	3121.0			3684.0	3516.0	3701.0	3553.0	300.3	25.0	139.0	85.6	157.6	70.7	203.2	195.5	761.5	0.0	2402.3	2421.0	－	5845.4		
	18	426.9	17.5	1371.0	1061.7	3392.0	3425.0			4416.0	4528.0	4649.0	4584.0	563.0	5.0	109.0	151.2	329.3	189.9	360.6	248.8	725.2	0.0	3406.0	3440.4	－	7431.4		
	19	209.2	17.5	798.8	937.6	3797.0	3807.0			4980.0	5006.0	6212.0	4805.0	309.0	183.2	205.4	287.0	495.8	330.2	333.6	283.8	681.0	136.6	4314.7	4277.1	－	9436.3		
	20	215.6	17.5	718.6	717.6	3843.0	3807.0			4945.0	4914.0	7359.0	4765.0	269.2	287.7	334.3	369.6	565.1	499.8	244.8	279.7	651.6	298.2	4586.3	4589.3	－	10678.6		
	21	279.9	17.5	838.5	685.9	3319.0	3110.0			5118.0	5194.0	6980.0	5694.0	271.9	265.8	296.3	335.3	484.3	512.2	198.1	258.3	576.1	296.9	4683.0	4651.7	－	11154.6		
	22	221.5	17.5	818.6	715.9	2998.0	2959.0			6516.0	6446.0	7271.0	7457.0	262.8	265.9	318.6	320.0	433.7	485.8	187.9	238.3	529.1	297.8	4962.8	4884.5	－	11347.9		
	23	135.9	17.5	702.1	682.6	2901.0	2814.0			7917.0	8004.0	7872.0	7564.0	213.3	238.0	273.0	277.2	401.7	458.6	162.3	219.6	456.7	273.6	5022.0	5050.1	－	12522.3		
	24	103.0	17.5	543.6	542.6	2634.0	2492.0			8237.0	8162.0	6786.0	6853.0	172.6	204.0	239.0	239.0	322.0	416.1	132.4	197.5	387.6	0.0	4710.4	4757.3	－	13669.1		
	1	71.3	17.5	449.8	449.2	2200.0	2145.0			6040.0	6070.0	5721.0	5444.0	153.2	209.0	231.7	228.9	303.8	375.2	110.9	172.2	355.8	0.0	4674.3	4696.1	－	14098.6		
	2	58.2	17.5	376.1	375.9	1947.0	1794.0			5019.0	4898.0	4722.0	4720.0	137.7	205.0	221.0	223.1	314.0	336.5	107.0	131.9	316.2	0.0	4415.8	4431.4	－	13267.3		
	3	51.4	17.5	322.8	322.6	1664.0	1656.0			4479.0	4396.0	3890.0	4405.0	119.4	199.0	213.6	213.7	305.8	321.1	92.1	116.4	286.6	0.0	3874.0	3870.9	－	11039.4		
	4	44.6	17.5	289.7	289.2	1543.0	1519.0			4417.0	4438.0	3316.0	3979.0	108.8	170.0	187.4	187.5	282.7	291.3	68.0	75.4	247.1	0.0	3360.4	3357.3	－	9365.6		
	5	31.1	17.5	236.1	235.9	1361.0	1375.0			3706.0	3701.0	2739.0	3559.0	96.5	121.0	139.0	136.6	220.2	231.5	79.4	68.4	237.2	0.0	2953.5	2956.5	－	8470.9		
	6	37.8	17.5	235.9	235.9	1257.0	1263.0			3180.0	3180.0	2820.0	2947.0	89.0	88.0	114.1	108.4	143.3	162.5	72.9	68.5	207.5	0.0	2665.3	2665.3	－	7415.7		
	7	37.8	17.5	202.5	202.6	1238.0	1182.0			2970.0	2793.0	1846.0	2402.0	81.9	85.0	108.8	108.8	147.3	136.6	66.7	68.3	195.6	27.6	2366.5	2369.5	－	6343.2		
	8	31.1	17.5	195.9	195.9	1156.0	1118.0			2751.0	2561.0	1853.0	2352.0	73.9	77.0	101.3	104.2	150.4	131.5	58.5	63.8	177.8	98.4	2089.8	2092.6	－	5502.2		
	9	31.1	17.5	172.2	172.6	1018.0	1018.0			2600.0	2556.0	1628.0	2276.0	67.9	71.0	92.8	95.2	136.3	131.9	51.8	58.5	146.1	85.0	1934.9	1822.1	－	4974.7		
	10	24.3	17.5	160.9	160.9	971.0	968.0			2555.0	2509.0	1602.0	2226.0	70.0	70.0	89.8	89.8	129.5	130.0	48.5	53.8	157.1	85.7	1821.9	1764.2	－	4809.0		
29	11	24.3	17.5	160.9	160.9	910.0	835.0			2249.0	2040.0	1501.0	1745.0	69.9	73.0	88.4	89.8	119.6	125.3	46.7	50.6	136.4	85.5	1677.6	1594.2	－	4671.0		
	12	24.3	17.5	127.8	127.6	884.0	835.0			1786.0	1718.0	1414.0	1487.0	58.8	68.0	86.6	89.4	114.8	113.7	43.4	44.7	138.1	87.2	1600.5	1549.2	－	4197.9		
日	13	17.5	17.5	127.4	120.9	810.0	828.0			1693.0	1696.0	1372.0	1479.0	48.9	0.0	25.4	83.5	108.5	107.5	40.1	40.5	117.7	87.1	1442.1	1451.6	－	3750.0		
	14	24.3	17.5	120.9	120.9	799.0	713.0			1602.0	1580.0	1400.0	1510.0	53.2	41.0	58.8	74.4	107.6	102.2	38.7	40.5	122.1	91.5	1326.2	1323.0	－	3444.0		
	15	17.5	17.5	120.9	117.6	748.0	740.0			1398.0	1369.0	1266.0	1284.0	49.0	0.0	21.5	45.5	86.6	92.0	40.0	40.5	114.6	94.3	1261.7	1268.0	－	3192.1		
	16	24.3	17.5	100.9	97.6	718.0	726.0			1359.0	1344.0	1272.0	1284.0	42.8	0.0	20.0	37.0	58.9	56.9	40.0	35.6	104.4	94.2	1217.7	1192.0	－	2949.7		
	17	17.5	17.5	93.9	80.9	685.0	688.0			1349.0	1310.0	1272.0	1224.0	42.8	0.0	18.5	37.0	51.9	48.7	33.6	33.3	104.4	94.2	1154.1	1163.6	－	2650.8		
	18	17.5	17.5	93.6	80.9	661.0	637.0			1248.0	1212.0	1102.0	1095.0	42.8	0.0	15.7	37.0	56.5	48.8	33.9	33.4	108.7	108.7	1097.2	1094.0	－	2613.4		
	19	17.5	17.5	93.9	80.9	612.0	573.0			1110.0	1212.0	1095.0	1095.0	40.2	0.0	15.7	37.0	55.8	48.9	33.8	33.4	93.8	144.7	1041.9	1061.1	－	2457.5		
	20	17.5	17.5	87.1	80.9	586.0	573.0			1104.0	1099.0	1095.0	1064.0	40.2	0.0	15.7	37.0	54.9	48.9	33.6	33.3	84.4	145.5	998.4	1007.9	－	2219.6		
	21	17.5	17.5	80.9	80.9	573.0	573.0			1104.0	1099.0	1042.0	976.0	37.5	0.0	15.7	37.0	54.3	48.9	33.3	31.3	90.0	191.9	980.7	999.9	－	2211.0		
	22	17.5	17.5	80.9	80.9	565.0	551.0			1021.0	1001.0	900.0	912.0	37.5	0.0	15.7	37.0	53.5	49.0	31.3	30.7	89.2	241.4	939.2	968.0	－	2211.0		
	23	17.5	17.5	80.9	80.9	559.0	533.0			968.0	952.0	891.0	891.0	36.5	0.0	15.4	37.0	53.1	49.0	29.1	30.4	85.4	283.0	937.1	930.7	－	2051.2		
	24	17.5	17.5	80.9	80.9	546.0	524.0			963.0	952.0	870.0	870.0	35.5	0.0	15.4	37.0	53.0	49.0	26.7	27.1	82.4	289.9	928.6	938.1	－	1945.3		

※－：欠測

様式１－10

洪水No. S63.9.25

中部地方整備局　木曽川水系　主要洪水時刻流量表

木曽川

日	時	三浦ダム		牧尾ダム		読書ダム		阿木川ダム		兼山ダム		丸山ダム		高根第一ダム		高根第二ダム		朝日ダム		秋神ダム		岩屋ダム		川辺ダム		今渡	犬山	味噌川ダム	
		流入量	放流量	流入量	放流量	流入量	放流量	流入量	放流量	流入量	放流量	流入量	放流量	流入量	放流量	流入量	放流量	流入量	放流量	流入量	放流量	流入量	放流量	流入量	放流量			流入量	放流量
	1	6.0	12.0	6.4	0.0	70.0	47.0			72.0	59.0	109.2	75.0	1.9	0.0	0.4	0.0	1.8	15.5	3.2	6.2	8.9	0.0	123.1	100.7	243.0	257.2		
	2	6.0	12.0	6.1	0.0	20.0	0.0			75.0	59.0	103.5	75.0	4.8	0.0	0.4	0.0	0.2	0.3	3.2	6.2	8.9	0.0	120.1	100.9	238.8	224.1		
	3	6.0	12.0	6.1	0.0	15.0	0.0			54.2	59.0	0.8	35.0	4.8	0.0	0.4	0.0	1.9	0.0	3.1	6.1	8.9	0.0	107.5	101.1	238.8	236.2		
	4	6.0	12.0	6.4	0.0	19.0	0.0			2.6	1.0	0.0	0.0	4.8	0.0	0.4	0.0	1.9	0.0	4.7	6.1	8.9	0.0	107.7	101.3	243.0	236.2		
	5	0.0	0.0	6.1	0.0	17.0	0.0			4.4	0.0	0.0	0.0	4.8	0.0	0.4	0.0	0.1	0.0	3.0	6.0	8.9	0.0	107.8	101.4	243.0	236.2		
	6	0.0	0.0	6.1	0.0	17.0	0.0			1.6	0.0	0.0	0.0	4.8	0.0	0.4	0.0	2.1	0.0	4.5	5.9	8.9	0.0	106.9	100.5	243.0	244.5		
	7	6.0	0.0	6.4	0.0	17.0	0.0			1.6	0.0	0.0	0.0	4.8	0.0	0.4	0.0	0.2	0.0	2.9	5.9	17.8	0.0	110.9	101.3	243.0	248.7		
	8	0.0	17.5	6.1	0.0	42.0	78.0			53.8	111.0	143.2	166.0	1.9	0.0	0.4	3.0	7.7	29.0	4.5	5.9	8.9	0.0	118.2	137.4	247.2	248.7		
	9	0.0	17.5	6.1	0.0	100.0	117.0			156.8	116.0	157.7	152.0	4.8	0.0	0.4	36.0	14.1	31.5	3.0	6.0	8.9	0.0	112.1	147.3	247.2	248.7		
	10	5.5	17.5	6.4	0.0	100.0	118.0			137.2	116.0	157.5	129.0	4.8	34.0	34.4	36.0	37.5	31.5	2.9	5.9	14.3	121.3	126.9	146.1	247.2	261.5		
23	11	5.5	17.5	6.1	0.0	103.0	118.0			126.0	116.0	154.5	126.0	4.8	55.0	55.4	36.0	39.6	31.5	4.4	5.8	0.8	188.0	139.6	146.0	247.2	257.2		
	12	7.1	13.1	6.1	0.0	102.0	118.0			126.0	116.0	168.2	134.0	4.8	63.0	63.4	37.0	39.6	31.5	2.8	5.8	0.0	148.6	135.9	145.5	251.4	236.2		
日	13	1.2	13.1	16.4	30.9	100.0	118.0			133.0	123.0	155.2	121.0	4.8	2.0	2.4	36.0	37.8	31.6	4.3	5.7	2.9	2.9	138.4	135.2	251.4	240.4		
	14	5.5	17.5	8.5	30.9	91.0	118.0			157.8	173.0	171.7	166.0	1.9	49.0	49.4	36.0	40.0	31.6	2.5	5.5	21.8	137.7	136.9	136.9	251.4	261.5		
	15	5.5	17.5	9.1	30.9	104.0	118.0			175.0	179.0	164.3	170.0	4.8	62.0	62.4	36.0	40.0	31.6	4.1	5.5	2.4	141.2	138.0	138.0	251.4	244.5		
	16	0.0	17.5	6.8	30.9	105.0	118.0			176.0	180.0	165.3	171.0	4.8	46.0	46.4	37.0	38.2	31.6	3.9	5.3	7.3	92.7	139.3	139.3	251.4	236.2		
	17	5.5	17.5	6.2	30.9	105.0	118.0			177.0	181.0	159.6	171.0	4.8	42.0	42.4	37.0	38.2	31.6	2.3	5.3	0.0	57.4	140.3	140.3	251.4	240.4		
	18	5.5	17.5	6.2	30.9	107.0	118.0			176.0	180.0	165.3	171.0	4.8	14.0	14.4	37.0	40.9	31.6	3.5	5.1	8.6	0.0	138.6	138.6	251.4	240.4		
	19	5.5	17.5	7.2	30.9	109.0	118.0			174.6	173.0	164.3	170.0	4.8	0.0	0.4	37.0	39.0	31.7	3.4	5.0	8.5	0.0	137.3	137.3	251.4	240.4		
	20	5.5	17.5	1.1	0.0	109.0	96.0			176.6	189.0	159.6	171.0	1.9	0.0	0.4	0.0	21.0	31.6	3.6	5.0	8.5	0.0	140.3	137.1	251.4	244.5		
	21	0.0	12.0	0.0	0.0	118.0	73.0			178.0	140.0	164.3	170.0	4.8	0.0	0.4	0.0	1.8	16.4	3.7	5.1	8.6	0.0	136.9	136.9	238.8	244.5		
	22	0.0	12.0	6.1	0.0	112.0	73.0			139.2	62.0	155.1	138.0	4.4	0.0	0.4	0.0	1.8	16.4	3.7	5.1	8.5	0.0	140.8	137.6	238.8	240.4		
	23	0.0	12.0	6.4	0.0	93.0	73.0			122.4	62.0	170.9	131.0	4.4	0.0	0.4	0.0	3.7	16.4	3.8	5.2	17.1	0.0	141.0	137.8	247.2	232.2		
	24	6.0	12.0	6.1	0.0	84.0	73.0			120.2	40.0	162.3	111.0	4.4	0.0	0.4	0.0	1.7	16.4	2.2	5.2	8.5	0.0	135.8	135.8	247.2	228.1		
	1	6.0	12.0	6.1	0.0	82.0	73.0			114.0	113.0	167.6	122.0	1.8	0.0	0.3	0.0	3.7	16.4	3.8	5.2	8.6	0.0	127.6	98.8	259.9	261.5		
	2	6.0	12.0	6.4	0.0	83.0	73.0			117.0	119.0	162.0	105.0	4.4	0.0	0.3	0.0	3.6	16.4	3.9	5.3	8.5	0.0	110.2	100.6	259.9	265.9		
	3	6.0	12.0	6.1	0.0	83.0	73.0			94.8	120.0	159.7	97.0	4.4	0.0	0.3	0.0	0.1	0.3	3.9	5.3	17.1	0.0	100.7	100.7	259.9	261.5		
	4	0.0	12.0	6.1	0.0	61.0	73.0			101.2	122.0	163.4	95.0	4.4	0.0	0.3	0.0	2.8	0.0	2.2	5.2	8.5	0.0	100.7	100.7	259.9	240.4		
	5	6.0	0.0	6.4	0.0	38.0	73.0			95.6	122.0	157.0	100.0	4.4	0.0	0.3	0.0	0.9	0.0	3.8	5.2	8.5	0.0	97.6	100.8	255.6	244.5		
	6	0.0	0.0	6.1	0.0	39.0	73.0			104.0	122.0	157.4	106.0	4.4	0.0	0.3	0.0	1.0	0.0	3.7	5.1	8.6	0.0	94.4	100.8	255.6	261.5		
	7	2.8	8.8	6.1	0.0	36.0	73.0			112.4	122.0	167.0	109.0	1.8	0.0	0.3	0.0	1.1	0.1	3.7	5.1	8.5	0.0	84.8	100.8	255.6	261.5		
	8	5.5	17.5	6.4	0.0	60.0	100.0			109.4	161.0	155.8	121.0	4.4	0.0	0.3	0.0	8.7	29.2	3.7	5.1	23.1	40.2	84.7	100.7	255.6	265.9		
	9	5.5	17.5	6.1	0.0	83.0	103.0			157.2	192.0	169.6	158.0	4.4	24.0	24.3	11.0	5.1	31.5	3.8	5.2	8.8	102.7	110.2	100.6	264.2	261.5		
	10	1.2	13.1	21.8	30.9	90.0	104.0			213.2	192.0	170.2	234.0	7.1	42.0	42.3	37.0	30.3	31.5	3.9	5.3	14.2	193.4	135.0	122.2	264.2	253.0		
24	11	2.8	8.8	6.5	30.9	112.0	105.0			257.6	200.0	153.3	251.0	9.8	58.0	58.4	37.0	40.2	31.5	3.8	5.2	24.1	297.3	127.4	127.4	318.7	253.0		
	12	8.8	8.8	11.7	30.9	118.0	105.0			243.6	200.0	173.4	219.0	4.4	38.0	38.4	37.0	40.3	31.5	3.7	5.1	6.9	280.1	127.3	127.3	347.9	301.9		
日	13	2.8	8.8	0.0	30.9	114.0	112.0			221.2	200.0	181.7	233.0	4.2	3.0	3.4	37.0	38.5	31.5	3.5	4.9	2.9	11.4	128.7	125.5	347.9	330.4		
	14	8.8	8.8	22.9	30.9	113.0	118.0			251.0	199.0	173.2	253.0	9.6	43.0	44.1	37.0	42.5	31.5	4.9	4.9	11.5	139.5	130.4	124.0	347.9	325.6		
	15	2.8	8.8	6.5	30.9	118.0	118.0			283.0	256.0	170.4	273.0	9.6	60.0	61.1	37.0	38.6	31.5	6.3	4.8	15.6	101.0	127.2	124.0	347.9	325.6		
	16	4.4	4.4	11.7	30.9	123.0	118.0			285.0	281.0	171.4	274.0	6.5	0.0	1.1	0.0	15.3	0.1	6.1	4.6	0.0	5.7	127.2	124.0	432.0	335.3		
	17	6.0	0.0	12.3	30.9	126.0	118.0			285.0	281.0	187.5	273.0	3.8	0.0	1.1	0.0	3.4	0.0	6.1	4.6	17.1	0.0	127.2	124.0	437.5	407.3		
	18	12.0	0.0	12.3	30.9	131.0	118.0			285.0	281.0	194.2	273.0	9.1	0.0	1.1	0.0	1.6	0.0	6.0	4.5	17.1	0.0	120.8	124.0	432.0	434.7		
	19	12.0	0.0	12.6	30.9	142.0	138.0			291.0	281.0	197.0	274.0	6.4	0.0	0.8	0.0	3.5	0.0	4.5	4.5	34.2	0.0	124.0	124.0	432.0	429.2		
	20	12.0	0.0	18.4	30.9	151.0	148.0			291.0	281.0	214.5	275.0	6.4	0.0	0.8	0.0	1.7	0.0	7.5	4.4	51.2	0.0	124.0	124.0	432.0	429.2		
	21	12.0	0.0	24.8	30.9	150.0	158.0			298.0	305.0	246.0	279.0	8.9	0.0	0.8	0.0	3.6	0.0	5.9	4.4	68.3	0.0	124.0	124.0	437.5	429.2		
	22	12.0	0.0	30.9	30.9	179.0	187.0			309.0	305.0	246.0	279.0	6.2	0.0	1.0	0.0	3.6	0.0	5.9	4.4	85.4	0.0	128.4	125.2	537.4	440.3		
	23	12.0	0.0	30.9	30.9	182.0	197.0			305.0	295.0	251.5	279.0	8.7	0.0	0.8	0.0	1.8	0.0	5.8	4.3	68.3	0.0	135.6	126.0	531.2	551.8		
	24	12.0	0.0	30.9	30.9	187.0	187.0			305.0	295.0	251.5	279.0	8.7	0.0	0.8	0.0	3.7	0.0	5.8	4.3	76.9	0.0	145.4	126.2	531.2	555.8		

※－：欠測

様式１－10

中部地方整備局　木曽川水系　主要洪水時刻流量表

洪水No.	S63.9.25																																	
		木曽川																																
日	時	三浦ダム		牧尾ダム		読書ダム		阿木川ダム		兼山ダム		丸山ダム		高根第一ダム		高根第二ダム		朝日ダム		秋神ダム		岩屋ダム		川辺ダム		今渡	犬山	味噌川ダム								
		流入量	放流量	流入量	放流量	流入量	放流量	流入量	放流量	流入量	放流量	流入量	放流量	流入量	放流量	流入量	放流量	流入量	放流量	流入量	放流量	流入量	放流量	流入量	放流量			流入量	放流量						
	1	24.0	0.0	28.3	30.9	193.0	187.0			311.0	295.0	257.0	279.0	8.6	0.0	1.0	0.0	4.1	0.0	7.3	4.2	68.3	0.0	153.1	149.9	501.0	555.8								
	2	24.0	0.0	30.9	30.9	197.0	197.0			311.0	295.0	290.0	279.0	8.6	0.0	1.0	0.0	4.1	0.0	7.3	4.2	76.8	0.0	166.0	166.0	531.2	540.8								
	3	35.9	0.0	37.0	30.9	214.0	226.0			330.0	320.0	361.5	279.0	13.7	0.0	1.0	0.0	4.2	0.0	7.2	4.1	85.4	0.0	228.5	215.7	607.5	592.4								
	4	53.9	0.0	58.1	30.9	242.0	236.0			347.0	345.0	540.0	363.0	13.1	0.0	2.1	0.0	6.2	0.0	10.4	4.1	93.9	0.0	247.0	259.8	668.0	700.1								
	5	77.9	0.0	124.0	30.9	266.0	266.0			486.0	493.0	547.0	479.0	17.8	0.0	2.1	0.0	8.2	0.0	13.5	4.1	111.0	0.0	285.0	278.6	760.6	778.5								
	6	95.8	0.0	254.1	30.9	341.0	335.0			612.0	770.0	612.0	574.0	21.1	0.0	2.1	0.0	8.1	0.0	15.4	4.2	119.5	0.0	351.1	360.7	1118.3	821.6								
	7	89.9	0.0	264.8	48.1	426.0	432.0			752.0	910.0	713.0	679.0	21.1	0.0	1.0	0.0	7.7	0.0	16.5	4.2	136.6	0.0	429.7	442.5	1361.9	1105.2								
	8	115.9	0.0	358.3	128.6	524.0	524.0			893.0	900.0	1040.0	919.0	27.8	0.0	2.1	0.0	9.7	0.0	18.0	4.2	167.1	0.0	594.4	623.2	1523.8	1386.1								
	9	129.8	0.0	517.9	240.9	673.0	673.0			1240.0	1230.0	1396.0	1298.0	25.3	0.0	3.1	0.0	10.7	0.0	19.6	4.3	187.2	0.0	863.7	850.9	2162.0	1615.9								
	10	129.8	0.0	615.7	360.9	901.0	901.0			1730.0	1720.0	1965.0	1791.0	34.2	0.0	4.1	0.0	15.0	0.0	22.7	4.3	249.7	0.0	1105.5	1172.8	2825.8	2058.5								
25	11	179.2	0.0	618.3	523.4	1079.0	1070.0			2310.0	2300.0	2168.0	2109.0	46.0	0.0	12.4	0.0	21.2	0.0	30.4	4.4	320.9	0.0	1353.1	1340.3	3658.6	2945.8								
	12	221.9	8.8	662.7	565.1	1339.0	1330.0			2590.0	2580.0	2486.0	2409.0	67.9	0.0	28.8	0.0	36.5	15.1	45.9	4.5	374.4	0.0	1570.6	1573.8	4314.1	3851.0								
日	13	246.8	17.5	719.3	600.9	1521.0	1521.0			2830.0	2820.0	2634.0	2497.0	76.4	0.0	31.5	0.0	44.3	32.0	60.3	4.8	419.0	0.0	1998.9	1992.5	5182.0	4970.1								
	14	272.3	17.5	784.9	664.6	1671.0	1671.0			2820.0	2810.0	2767.0	2809.0	90.6	0.0	36.4	0.0	43.9	32.0	73.8	5.2	450.2	0.0	2318.6	2436.1	5522.9	5974.7								
	15	199.9	17.5	727.5	681.9	1686.0	1686.0			3210.0	3200.0	3562.0	3268.0	101.9	0.0	38.5	0.0	45.7	32.0	80.9	5.6	427.3	0.0	2714.8	2655.0	6160.0	6301.1								
	16	135.8	17.5	561.7	561.1	1850.0	1850.0			4130.0	4120.0	4094.0	4046.0	96.2	0.0	29.2	3.0	37.5	28.5	82.5	3.9	376.9	14.7	3176.5	3131.6	7839.6	7426.5								
	17	96.3	17.5	428.1	425.9	1828.0	1828.0			4345.0	4335.0	3820.0	3768.0	71.0	0.0	28.0	24.0	45.2	28.3	70.5	0.2	329.9	134.9	3391.7	3292.4	9196.7	8583.0								
	18	63.5	17.5	345.5	390.9	1526.0	1526.0			3920.0	3910.0	3482.0	3433.0	59.4	0.0	23.0	37.0	66.4	28.3	59.2	9.0	282.4	152.3	3280.8	3328.9	8595.3	8583.0								
	19	56.9	17.5	300.9	390.9	1231.0	1231.0			3524.0	3514.0	3099.0	2975.0	48.1	0.0	20.0	37.0	63.9	30.0	50.6	20.9	245.1	96.5	2930.0	2955.6	7264.2	7944.1								
	20	43.8	17.5	268.2	357.6	1136.0	1136.0			2960.0	2950.0	2668.0	2525.0	38.3	0.0	18.0	37.0	61.8	32.1	45.7	23.9	221.7	101.0	2613.0	2616.2	6102.4	7145.8								
	21	37.2	17.5	220.1	277.6	1069.0	1069.0			2570.0	2560.0	2384.0	2384.0	38.5	0.0	14.0	37.0	59.6	32.1	42.8	24.4	196.9	122.6	2300.4	2310.0	5094.1	6179.9								
	22	37.2	17.5	185.8	224.2	950.0	950.0			2197.0	2187.0	2038.0	2038.0	33.1	0.0	11.2	37.0	57.5	32.1	38.1	24.7	163.5	88.9	2001.3	1985.3	4366.8	5316.0								
	23	30.6	17.5	165.5	190.9	805.0	805.0			2000.0	1990.0	1894.0	1894.0	28.3	0.0	10.3	37.0	55.4	32.1	35.0	25.0	172.4	105.5	1853.6	1853.6	3805.1	4650.7								
	24	24.1	17.5	152.3	190.9	744.0	744.0			1820.0	1810.0	1749.0	1749.0	25.9	0.0	7.0	37.0	53.3	32.1	31.9	25.2	147.5	109.3	1705.5	1702.3	3467.7	4128.0								
	1	30.6	17.5	146.0	190.9	673.0	673.0			1680.0	1670.0	1509.0	1509.0	27.2	0.0	5.4	0.0	34.2	32.1	29.9	19.9	137.2	108.5	1521.9	1509.1	3086.5	3676.7								
	2	24.1	17.5	126.6	190.9	673.0	673.0			1510.0	1500.0	1450.0	1414.0	24.3	0.0	5.2	0.0	15.3	32.1	27.8	17.6	125.3	106.2	1399.8	1415.8	2854.2	3315.8								
	3	24.1	17.5	126.6	190.9	628.0	628.0			1402.0	1392.0	1250.0	1214.0	23.3	0.0	3.1	0.0	17.4	32.1	28.4	17.8	121.2	83.0	1310.7	1307.5	2658.4	3010.6								
	4	17.5	17.5	120.6	190.9	563.0	563.0			1227.0	1217.0	1210.0	1174.0	23.5	0.0	3.1	0.0	13.1	32.1	26.7	17.9	96.1	57.9	1212.3	1212.3	2351.8	2764.6								
	5	24.1	17.5	115.1	190.9	587.0	591.0			1204.0	1194.0	1015.0	1015.0	20.6	0.0	2.1	0.0	15.3	32.1	23.6	16.5	97.2	58.9	1144.1	1153.7	2300.4	2452.9								
	6	17.5	17.5	108.8	190.9	544.0	544.0			1091.0	1081.0	1039.0	1015.0	20.8	0.0	2.1	0.0	13.1	32.1	23.8	15.0	87.1	58.5	1054.3	1028.7	2064.0	2336.7								
	7	17.5	17.5	108.8	190.9	544.0	544.0			1013.0	1003.0	944.0	932.0	18.3	0.0	2.1	0.0	15.3	32.1	22.4	13.6	77.3	58.2	1017.4	1014.2	2149.6	2112.8								
	8	17.5	17.5	108.8	187.6	540.0	544.0			975.0	965.0	899.0	899.0	18.4	0.0	2.1	0.0	13.1	32.1	21.3	10.7	86.5	57.9	946.8	940.4	1933.0	2043.2								
	9	17.5	17.5	91.5	157.6	497.0	511.0			910.0	900.0	821.0	833.0	18.7	0.0	2.1	0.0	11.0	32.1	20.2	7.8	77.0	57.8	911.7	908.5	1783.7	1907.5								
	10	17.5	17.5	84.0	134.2	464.0	446.0			895.0	865.0	845.0	833.0	16.0	0.0	2.1	11.0	15.7	32.1	16.3	5.7	74.4	64.8	914.2	907.8	1806.3	1819.6								
26	11	17.5	17.5	79.5	107.6	437.0	501.0			917.0	845.0	825.0	789.0	16.3	24.0	26.1	37.0	41.3	32.1	18.4	7.8	77.9	106.5	914.1	910.9	1761.2	1790.8								
	12	10.9	17.5	71.9	90.9	423.0	435.0			807.0	760.0	745.0	745.0	15.3	40.0	42.1	37.0	45.7	32.1	18.4	7.8	82.7	130.5	840.9	860.1	1662.0	1755.1								
日	13	17.5	17.5	68.0	70.9	405.0	405.0			785.0	738.0	701.0	701.0	15.6	8.0	10.1	37.0	47.8	32.1	16.6	7.8	82.2	24.9	759.0	778.2	1534.2	1650.1								
	14	17.5	17.5	64.4	69.2	372.0	366.0			720.0	690.0	646.0	646.0	15.6	46.0	48.1	37.0	47.9	32.1	18.3	7.7	79.4	98.5	729.0	732.2	1482.5	1528.5								
	15	10.9	17.5	49.9	52.6	352.0	366.0			714.0	690.0	658.0	646.0	14.6	39.0	41.1	37.0	45.8	32.1	16.5	7.7	75.8	75.8	726.3	732.7	1462.1	1469.4								
	16	10.9	17.5	46.9	40.9	330.0	390.0			703.0	690.0	646.0	646.0	14.6	45.0	47.1	37.0	45.9	32.1	14.7	7.6	101.5	177.9	671.6	658.8	1361.9	1430.6								
	17	10.9	17.5	47.4	40.9	331.0	374.0			652.0	650.0	569.0	569.0	15.1	42.0	44.2	37.0	45.9	32.1	16.4	7.6	67.2	306.0	644.2	618.6	1342.3	1379.7								
	18	10.9	17.5	47.1	39.2	324.0	331.0			565.0	580.0	511.0	523.0	14.2	0.0	2.1	37.0	43.9	32.1	14.6	7.5	77.8	236.5	622.6	603.4	1274.9	1329.8								
	19	17.5	17.5			314.0	314.0			542.0	540.0	488.0	500.0	14.3	0.0	1.0	0.0	24.8	32.1	16.3	7.5	59.9	162.0	578.0	574.8	1154.2	1232.7								
	20	4.4	17.5			318.0	314.0			539.0	515.0	500.0	500.0	14.5	0.0	2.1	0.0	10.0	32.1	12.9	7.6	73.8	73.8	570.3	554.3	1118.3	1156.5								
	21	17.5	17.5			280.0	283.0			539.0	515.0	512.0	500.0	14.5	0.0	1.0	0.0	9.9	32.1	14.8	7.7	76.6	113.7	547.9	554.3	1118.3	1093.9								
	22	10.9	17.5			282.0	258.0			533.0	495.0	477.0	477.0	14.5	0.0	2.1	0.0	9.8	32.1	15.0	7.8	76.0	122.5	519.2	516.0	1074.2	1099.5								
	23	10.9	17.5			296.0	249.0			480.0	450.0	430.0	430.0	14.5	0.0	1.0	0.0	7.6	32.1	13.3	7.9	55.8	83.6	512.9	496.9	1005.4	1038.5								
	24	8.8	17.5			275.0	249.0			480.0	450.0	418.0	418.0	11.6	0.0	1.0	0.0	7.5	32.1	13.4	8.0	66.7	66.7	505.7	512.1	997.0	974.0								

※－：欠測

様式１－10

洪水No.	H1.9.3

中部地方整備局　木曽川水系　主要洪水時刻流量表

日	時	木曽川																													
		三浦ダム		牧尾ダム		読書ダム		阿木川ダム		兼山ダム		丸山ダム		高根第一ダム		高根第二ダム		朝日ダム		秋神ダム		岩屋ダム		川辺ダム		今渡	犬山	味噌川ダム	
		流入量	放流量	流入量	放流量	流入量	放流量	流入量	放流量	流入量	放流量	流入量	放流量	流入量	放流量	流入量	放流量	流入量	放流量	流入量	放流量	流入量	放流量	流入量	放流量			流入量	放流量
	1	10.4	0.0			86.0	82.0			188.0	197.0	169.4	198.0	8.3	0.0	0.4	0.0	0.4	16.0	3.0	0.4	34.2	0.0	108.7	102.3	334.4	368.2		
	2	0.0	0.0			71.0	64.0			185.0	200.0	165.0	165.0	6.3	0.0	0.4	0.0	1.3	16.0	6.1	0.4	34.1	0.0	109.2	99.6	334.4	334.0		
	3	10.4	0.0			65.0	68.0			164.6	200.0	170.2	159.0	6.3	0.0	0.4	0.0	1.2	0.0	4.8	0.4	34.2	0.0	112.4	99.5	334.4	317.5		
	4	10.4	0.0			66.0	72.0			166.4	199.0	171.8	166.0	6.3	0.0	0.4	0.0	1.0	0.0	6.7	0.4	32.1	0.0	113.5	100.6	334.4	317.5		
	5	5.2	0.0			68.0	71.0			169.2	199.0	168.4	151.0	6.3	0.0	0.4	0.0	1.0	0.0	5.0	0.4	21.0	0.0	113.4	100.5	334.4	325.7		
	6	0.0	0.0			72.0	74.0			183.2	199.0	183.0	183.0	6.3	0.0	0.4	0.0	0.9	0.0	5.1	0.4	37.1	0.0	110.1	100.5	334.4	325.7		
	7	10.4	0.0			81.0	80.0			164.6	200.0	164.6	182.0	6.3	0.0	0.4	0.0	0.9	0.0	5.1	0.4	43.1	0.0	113.4	100.5	329.6	325.7		
	8	1.6	12.0			88.0	101.0			201.0	200.0	160.8	189.0	6.3	0.0	0.4	0.0	3.4	0.1	5.1	0.4	34.1	0.0	113.5	100.6	329.6	334.0		
	9	12.0	12.0			95.0	105.0			164.6	200.0	173.2	162.0	9.3	0.0	0.4	10.0	5.5	14.0	5.3	0.4	51.3	0.0	113.6	100.7	329.6	334.0		
	10	6.8	12.0			105.0	106.0			259.8	200.0	176.4	266.0	8.9	0.0	0.4	36.0	34.5	15.0	7.0	0.4	69.6	26.5	111.1	101.5	329.6	342.4		
2	11	12.0	12.0			106.0	116.0			281.0	200.0	170.2	271.0	7.7	23.0	23.4	36.0	42.0	15.1	13.3	0.4	89.4	80.5	120.1	126.5	329.6	350.9		
	12	15.6	10.4			118.0	120.0			278.2	200.0	165.6	272.0	8.0	45.0	45.4	36.0	50.4	30.5	21.7	0.4	84.8	102.6	113.5	126.4	353.9	350.9		
日	13	5.2	0.0			118.0	121.0			287.4	200.0	165.0	277.0	7.9	5.0	5.5	32.0	43.7	31.1	25.3	0.4	110.6	3.6	116.2	125.8	358.8	359.5		
	14	15.6	0.0			118.0	130.0			301.0	284.0	170.6	277.0	7.6	0.0	0.4	0.0	17.6	31.1	20.7	0.4	101.5	48.0	120.1	126.5	421.1	395.0		
	15	10.4	0.0			148.0	178.0			301.0	284.0	189.4	277.0	10.4	0.0	0.5	0.0	7.7	31.1	16.2	0.4	97.7	71.0	127.4	137.0	454.2	408.8		
	16	10.4	0.0			208.0	210.0			305.0	294.0	185.2	277.0	10.6	0.0	0.5	0.0	7.2	31.1	16.7	0.4	103.6	130.4	138.2	138.2	454.2	443.3		
	17	15.6	0.0			218.0	216.0			305.0	294.0	201.4	277.0	10.8	0.0	0.5	0.0	4.5	31.1	15.3	0.4	127.8	110.0	151.3	164.2	465.4	453.9		
	18	15.6	0.0			238.0	228.0			305.0	294.0	207.8	278.0	8.1	0.0	0.5	0.0	6.7	31.2	13.9	0.4	181.3	65.5	172.3	165.9	482.6	468.3		
	19	5.2	0.0			238.0	233.0			300.0	289.0	212.2	277.0	10.9	0.0	0.5	0.0	4.7	31.2	12.6	0.4	204.8	80.0	176.5	186.1	506.0	464.7		
	20	10.4	0.0			238.0	226.0			300.0	289.0	232.8	276.0	8.3	0.0	0.5	0.0	6.2	31.3	12.8	0.4	257.9	150.9	216.1	187.2	494.3	494.0		
	21	15.6	0.0			238.0	218.0			300.0	289.0	233.8	277.0	11.0	0.0	0.5	0.0	8.0	31.3	11.4	0.4	221.9	150.6	452.6	352.9	734.4	490.2		
	22	5.2	0.0			218.0	206.0			300.0	289.0	233.8	277.0	8.3	0.0	0.5	0.0	5.7	31.3	11.6	0.4	200.1	298.1	468.7	471.9	755.9	640.9		
	23	10.4	0.0			198.0	196.0			300.0	289.0	265.2	276.0	11.1	0.0	0.5	0.0	5.6	31.4	11.8	0.4	175.6	318.2	390.1	428.7	720.2	714.9		
	24	20.8	0.0			178.0	188.0			300.0	289.0	325.6	277.0	8.4	0.0	0.5	0.0	7.5	31.4	12.0	0.4	151.5	160.4	407.4	420.4	720.2	670.9		
	1	15.6	0.0			185.0	178.0			300.0	289.0	320.2	277.0	8.4	0.0	0.7	0.0	5.3	31.4	12.1	0.4	158.8	69.6	453.6	444.0	755.9	675.2		
	2	15.6	0.0			183.0	188.0			300.0	289.0	304.0	277.0	11.1	0.0	0.7	0.0	5.2	31.5	14.0	0.4	194.0	96.0	532.7	532.7	837.6	679.6		
	3	20.1	0.0			176.0	188.0			321.0	310.0	419.0	289.0	10.9	0.0	1.0	0.0	7.1	31.5	14.2	0.4	213.2	97.3	542.8	539.6	955.7	755.6		
	4	46.9	0.0			198.0	178.0			331.0	320.0	451.0	289.0	15.2	0.0	1.0	0.0	7.8	30.3	14.4	0.4	272.4	94.2	602.3	618.4	1090.2	889.7		
	5	124.2	0.0	203.2	30.9	208.0	208.0			406.0	395.0	542.0	374.0	20.5	0.0	2.0	0.0	12.0	30.3	19.5	0.4	332.4	109.6	697.5	726.4	1224.4	1243.2		
	6	156.6	0.0	286.5	30.9	218.0	228.0			497.0	540.0	574.0	428.0	32.9	0.0	2.0	0.0	14.8	31.2	34.8	0.4	307.0	75.2	849.7	897.9	1506.0	1327.1		
	7	156.6	0.0	329.5	35.9	300.0	315.0			677.0	700.0	719.0	626.0	46.4	0.0	6.0	0.0	14.5	31.2	51.4	13.4	311.2	79.4	998.0	1026.9	1827.8	1529.0		
	8	321.0	0.0	502.0	82.1	428.0	451.0			945.0	1052.0	1239.0	929.0	61.4	0.0	12.0	0.0	18.6	31.2	60.5	52.5	320.0	97.2	1359.8	1350.1	2485.7	1902.2		
	9	313.6	0.0	748.6	182.9	546.0	552.0			1379.0	1502.0	1623.0	1445.0	69.4	0.0	28.0	0.0	24.2	31.2	93.0	88.4	322.3	82.7	1687.4	1911.5	3624.9	2735.7		
	10	253.8	0.0	756.8	300.9	826.0	837.0			1819.0	1812.0	1907.0	1893.0	73.9	60.5	92.8	4.5	33.3	31.2	140.1	148.5	338.1	59.4	2021.6	1980.8	3743.1	3756.7		
3	11	188.8	3.5	768.2	450.9	1437.0	1437.0			2365.0	2362.0	2568.0	2449.0	96.4	83.0	97.1	29.5	56.6	31.2	140.1	153.4	337.5	59.0	2427.4	2386.6	5183.7	4405.2		
	12	168.0	17.5	648.7	530.9	1675.0	1675.0			2583.0	2580.0	2494.0	2538.0	98.0	82.0	98.0	37.0	72.8	31.2	130.8	132.5	338.0	59.4	2593.3	2602.7	5691.4	5556.8		
日	13	160.5	17.5	581.1	530.9	1781.0	1781.0			2807.0	2804.0	2923.0	2887.0	95.4	82.0	99.1	37.5	64.1	31.2	118.6	120.3	334.3	0.0	2480.5	2496.2	5562.2	5789.7		
	14	167.0	17.5	543.4	530.9	1744.0	1744.0			3003.0	3000.0	2990.0	2816.0	100.7	82.0	99.0	38.0	65.1	31.2	108.1	109.8	367.1	88.6	2434.3	2424.9	5921.0	5941.9		
	15	179.0	17.5	619.2	530.9	1763.0	1763.0			2983.0	2980.0	3061.0	2777.0	102.4	81.0	101.7	38.0	67.2	31.2	111.7	105.1	387.5	102.6	2422.6	2435.2	5871.4	6148.0		
	16	143.1	17.5	625.7	530.9	1921.0	1921.0			3027.0	3024.0	2919.0	3091.0	102.4	81.0	99.9	38.0	65.1	31.2	109.8	103.1	373.7	144.5	2418.7	2428.1	5904.5	6044.5		
	17	120.5	10.5	556.1	530.9	1936.0	1936.0			3247.0	3244.0	3040.0	3171.0	97.0	81.0	95.3	38.0	61.1	31.2	99.0	105.7	344.9	230.2	2448.3	2436.9	6121.4	6130.7		
	18	89.1	8.8	465.7	470.9	1758.0	1758.0			3203.0	3200.0	3127.0	3125.0	74.8	0.0	28.0	39.0	63.9	31.1	88.8	93.7	303.0	245.7	2451.8	2458.1	6172.1	6340.0		
	19	82.9	8.8	417.4	410.9	1641.0	1641.0			3247.0	3244.0	3055.0	3090.0	69.4	0.0	22.6	38.5	61.5	31.0	74.0	70.6	368.0	253.5	2372.1	2372.1	6121.4	6392.9		
	20	76.7	8.8	384.4	384.2	1435.0	1435.0			3027.0	3024.0	2953.0	2957.0	64.6	0.0	22.1	38.0	59.1	31.0	67.5	69.2	263.2	263.2	2339.6	2324.1	5954.2	6340.0		
	21	70.6	8.8	357.8	357.6	1335.0	1335.0			2851.0	2848.0	2767.0	2727.0	59.5	0.0	15.9	0.0	31.0	31.0	58.8	60.5	263.5	263.5	2260.1	2310.1	5675.2	6148.0		
	22	70.6	8.8	337.4	330.9	1232.0	1232.0			2673.0	2670.0	2603.0	2528.0	56.6	0.0	17.1	0.0	17.1	31.1	52.0	48.6	263.5	263.5	2174.2	2174.2	5277.1	5823.4		
	23	76.7	8.8	369.1	337.6	1152.0	1152.0			2489.0	2486.0	2274.0	2239.0	56.6	0.0	15.9	0.0	19.5	31.1	49.0	47.3	243.7	262.8	2076.6	2070.3	4960.5	5344.8		
	24	89.1	8.8	419.0	390.9	1103.0	1103.0			2278.0	2275.0	2211.0	2199.0	56.6	0.0	14.6	0.0	14.8	31.1	49.1	47.4	233.5	262.2	1999.1	1996.6	4470.4	4964.3		

※－：欠測

様式１－10

中部地方整備局　木曽川水系　主要洪水時刻流量表

洪水No.	H1.9.3																													
日	時	木曽川																												
		三浦ダム		牧尾ダム		読書ダム		阿木川ダム		兼山ダム		丸山ダム		高根第一ダム		高根第二ダム		朝日ダム		秋神ダム		岩屋ダム		川辺ダム		今渡	犬山	味噌川ダム	
		流入量	放流量	流入量	放流量	流入量	放流量	流入量	放流量	流入量	放流量	流入量	放流量	流入量	放流量	流入量	放流量	流入量	放流量	流入量	放流量	流入量	放流量	流入量	放流量			流入量	放流量
	1	90.0	8.8	416.1	390.9	1103.0	1103.0			2238.0	2235.0	2084.0	2084.0	56.6	0.0	13.4	0.0	14.9	31.2	44.7	46.4	233.1	261.7	1914.5	1914.5	4256.0	4612.8		
	2	85.2	8.8	397.4	390.9	1136.0	1136.0			2103.0	2100.0	1967.0	1967.0	62.3	0.0	14.6	0.0	14.9	31.2	44.6	44.6	251.9	261.4	1862.4	1858.1	4129.9	4375.9		
	3	72.5	8.8	345.3	350.9	1136.0	1136.0			2063.0	2060.0	1955.0	1967.0	56.6	0.0	14.6	0.0	17.2	31.2	42.8	44.5	242.7	261.8	1797.3	1797.3	3843.1	4145.3		
	4	59.7	8.8	310.9	310.9	1103.0	1103.0			1973.0	1970.0	1968.0	1933.0	53.8	0.0	14.9	0.0	16.0	31.2	41.5	43.2	234.0	262.7	1735.8	1742.1	3723.3	3990.3		
	5	53.3	8.8	244.8	244.2	1004.0	1004.0			1973.0	1970.0	1888.0	1888.0	50.9	0.0	12.4	0.0	16.6	31.3	39.0	40.7	214.9	262.6	1678.3	1678.3	3605.4	3824.7		
	6	47.0	8.8	230.9	230.9	955.0	955.0			1973.0	1970.0	1798.0	1798.0	45.3	0.0	13.6	0.0	14.4	31.3	38.4	38.4	197.5	264.4	1622.0	1618.9	3566.5	3675.9		
	7	34.2	8.8	185.1	184.2	833.0	833.0			1805.0	1802.0	1709.0	1682.0	39.6	0.0	11.2	0.0	16.6	31.3	33.0	34.7	190.9	267.3	1570.4	1570.4	3244.6	3622.5		
	8	40.6	8.8	169.6	150.9	768.0	768.0			1649.0	1646.0	1571.0	1548.0	38.2	0.0	11.2	0.0	12.2	31.2	31.8	30.1	171.4	266.9	1504.4	1504.4	3081.7	3310.5		
	9	27.9	8.8	150.9	150.9	699.0	699.0			1595.0	1592.0	1515.0	1499.0	35.3	0.0	10.3	14.0	18.6	31.2	29.6	27.9	170.5	266.0	1455.2	1455.2	2951.7	3133.8		
	10	27.9	8.8	157.2	150.9	598.0	598.0			1433.0	1430.0	1315.0	1270.0	32.5	0.0	9.5	38.0	43.9	31.2	29.1	25.7	146.9	261.5	1392.2	1411.0	2755.0	2985.9		
4	11	27.9	8.8	124.4	124.2	552.0	552.0			1263.0	1260.0	1190.0	1190.0	29.7	0.0	10.7	38.0	48.2	31.2	27.5	25.8	145.9	260.5	1277.7	1202.3	2267.7	2841.6		
	12	23.9	17.5	110.9	110.9	607.0	607.0			1183.0	1180.0	1144.0	1121.0	32.5	0.0	7.2	38.0	50.9	31.2	25.8	25.8	138.8	260.6	1297.2	1163.7	2356.3	2446.6		
日	13	23.9	17.5	110.9	110.9	561.0	561.0			1063.0	1060.0	977.0	942.0	29.7	0.0	6.3	38.0	46.5	31.2	25.8	25.8	136.5	238.7	1282.6	1266.5	2318.1	2324.2		
	14	22.1	9.3	110.9	110.9	515.0	515.0			973.0	970.0	873.0	873.0	28.6	0.0	6.3	38.0	48.7	31.2	25.8	25.8	125.6	227.7	1226.8	1262.2	2144.2	2332.2		
	15	27.9	8.8	110.9	110.9	506.0	506.0			933.0	930.0	896.0	873.0	29.8	0.0	6.3	38.0	46.8	31.2	24.1	25.8	116.1	227.6	1187.2	1190.4	2012.2	2173.6		
	16	15.1	8.8	98.0	100.9	497.0	497.0			933.0	930.0	873.0	873.0	23.5	0.0	3.7	0.0	24.4	31.2	24.4	24.4	116.6	228.0	1079.2	1072.8	1942.1	2028.1		
	17	15.1	8.8	69.4	60.9	469.0	469.0			913.0	910.0	788.0	823.0	26.6	0.0	1.2	0.0	7.1	31.2	20.4	22.1	107.3	228.0	1008.6	973.2	1816.6	1931.5		
	18	27.9	8.8			455.0	451.0			872.0	835.0	733.0	714.0	26.9	0.0	2.4	0.0	9.3	31.2	21.9	20.2	106.3	227.0	999.5	980.2	1827.8	1773.3		
	19	15.1	8.8			412.0	395.0			723.0	720.0	720.0	674.0	24.1	0.0	2.4	0.0	7.1	31.2	20.2	20.2	96.5	226.6	1000.6	984.5	1739.0	1773.3		
	20	8.8	8.8			385.0	375.0			734.0	720.0	677.0	642.0	21.4	0.0	2.4	0.0	9.3	31.2	20.2	20.2	95.6	225.6	975.3	962.4	1663.0	1669.3		
	21	15.1	8.8			380.0	355.0			670.0	650.0	644.0	610.0	24.5	0.0	1.2	0.0	11.5	31.2	20.2	20.2	92.2	213.0	890.4	880.8	1516.2	1595.1		
	22	21.5	8.8			350.0	335.0			670.0	650.0	610.0	610.0	21.8	0.0	1.2	0.0	8.0	31.2	18.5	20.2	77.7	179.9	872.7	875.9	1516.2	1470.8		
	23	15.1	8.8			350.0	335.0			653.0	650.0	565.0	555.0	21.9	0.0	2.4	0.0	10.1	31.2	17.5	17.5	90.9	165.2	819.1	799.8	1435.3	1464.4		
	24	16.0	9.6			350.0	335.0			622.0	630.0	555.0	555.0	22.0	0.0	1.2	0.0	8.1	31.3	17.5	17.5	86.5	142.2	815.2	786.3	1435.3	1401.1		

※－：欠測

様式１－10

中部地方整備局　木曽川水系　主要洪水時刻流量表

洪水No.	H11.9.20	木曽川																													
日	時	三浦ダム		牧尾ダム		読書ダム		阿木川ダム		兼山ダム		丸山ダム		高根第一ダム		高根第二ダム		朝日ダム		秋神ダム		岩屋ダム		川辺ダム		今渡	犬山	味噌川ダム	
		流入量	放流量	流入量	放流量	流入量	放流量	流入量	放流量	流入量	放流量	流入量	放流量	流入量	放流量	流入量	放流量	流入量	放流量	流入量	放流量	流入量	放流量	流入量	放流量			流入量	放流量
	1	11.3	17.5	24.5	30.9	128.2	128.2	5.7	3.8	274.1	274.1	249.1	273.0	9.8	0.0	2.4	0.0	3.4	31.9	8.0	0.2	53.5	0.0	248.1	254.5		551.4	4.7	4.7
	2	5.1	17.5	24.5	30.9	128.6	122.6	5.7	3.8	274.1	274.1	214.8	273.0	6.9	0.0	2.4	0.0	3.3	31.9	9.8	0.2	53.5	0.0	247.9	247.9		551.4	4.7	4.7
	3	5.1	17.5	24.5	0.0	123.0	124.5	5.7	3.8	274.1	274.1	218.4	275.0	9.8	0.0	2.4	0.0	3.2	31.8	8.1	0.2	53.5	0.0	244.8	244.8		545.2	4.7	4.7
	4	11.3	17.5	15.2	0.0	117.7	123.7	5.6	3.8	274.1	274.1	217.1	274.0	9.9	0.0	2.4	0.0	3.1	31.8	8.2	0.2	53.5	0.0	241.6	244.8		532.8	4.7	4.7
	5	5.1	17.5	25.8	0.0	113.3	120.7	5.6	3.8	246.2	243.4	303.3	275.0	9.9	0.0	1.2	0.0	3.1	31.8	8.2	0.2	53.5	0.0	238.3	244.7		526.7	4.7	4.7
	6	5.1	17.5	23.2	0.0	110.3	120.7	5.4	3.8	212.8	221.3	222.6	238.0	7.0	0.0	2.4	0.0	1.4	31.8	8.2	0.2	53.5	0.0	239.7	239.7		479.1	1.4	4.7
	7	11.3	17.5	22.6	0.0	102.8	120.7	5.4	3.8	212.8	221.3	187.1	221.0	9.9	0.0	2.4	0.0	3.0	31.8	8.3	0.2	53.5	0.0	234.0	234.0		428.3	4.7	4.7
	8	5.1	17.5	25.1	30.9	101.1	120.7	5.3	3.8	218.5	221.3	193.8	218.0	7.0	0.0	2.4	0.0	3.2	31.8	8.3	0.2	44.6	0.0	227.6	234.0		422.8	4.7	4.7
	9	11.3	17.5	28.6	30.9	101.1	120.7	5.3	3.8	218.4	221.2	189.1	223.0	9.9	0.0	1.2	0.0	1.9	31.8	8.4	0.2	53.5	0.0	213.4	219.8		417.4	4.7	4.7
	10	5.1	17.5	30.9	30.9	115.6	116.9	5.4	3.8	195.0	212.0	219.0	219.0	7.0	0.0	2.4	0.0	3.5	31.8	8.4	0.2	53.5	0.0	215.3	205.7		390.7	1.4	4.7
19	11	5.1	17.5	24.5	30.9	112.3	107.1	5.4	3.8	178.0	212.0	154.1	188.0	9.9	0.0	6.8	11.6	3.3	31.7	8.5	0.2	63.7	90.5	216.9	204.1		370.0	4.3	4.0
	12	5.1	17.5	27.7	30.9	120.2	107.1	5.4	3.8	189.3	212.0	220.9	187.0	7.1	0.0	5.1	34.9	8.3	31.7	6.7	0.2	51.4	158.3	213.8	204.2		364.9	3.7	3.4
日	13	11.3	17.5	24.5	30.9	123.5	107.3	5.1	3.8	186.9	212.0	94.2	196.0	10.0	0.0	3.6	36.9	25.0	31.7	8.5	0.2	53.2	160.2	213.9	204.3		364.9	3.4	3.4
	14	5.1	17.5	27.0	30.9	123.6	107.2	5.1	3.8	190.6	211.7	189.0	189.0	7.1	0.0	3.6	36.9	35.0	31.7	8.5	0.2	47.6	154.6	214.0	210.8		375.1	3.4	3.4
	15	5.1	17.5	23.2	30.9	115.0	107.6	5.1	3.8	203.5	206.1	193.0	193.0	7.1	0.0	4.4	36.8	35.2	31.8	6.6	0.2	47.2	154.2	233.1	229.9		390.7	3.4	3.4
	16	5.1	17.5	23.8	30.9	116.6	119.6	4.8	3.8	190.9	212.0	200.0	200.0	10.0	0.0	4.6	36.7	38.6	31.8	8.3	0.2	45.5	107.9	212.7	219.1		433.8	3.4	3.4
	17	11.5	17.5	18.5	0.0	119.2	120.7	4.8	4.3	191.9	202.4	199.0	199.0	7.1	0.0	4.5	36.6	38.8	31.8	8.3	0.2	42.9	105.2	192.6	199.0		390.7	3.4	3.4
	18	5.5	17.5	13.5	0.0	117.7	120.7	4.8	4.3	193.0	211.4	194.0	194.0	7.1	0.0	1.6	36.5	37.7	31.8	6.6	0.2	40.9	76.6	189.8	189.8		359.9	3.4	3.4
	19	5.5	17.5	23.2	0.0	117.7	120.7	4.8	4.3	202.4	194.5	226.9	195.0	7.1	0.0	5.2	36.4	39.5	31.8	8.1	0.2	35.8	98.2	189.8	189.8		340.0	3.4	3.4
	20	5.5	17.5	19.3	0.0	117.7	120.7	4.8	4.3	192.9	182.4	157.1	189.0	7.2	0.0	4.1	36.3	39.6	31.8	8.0	0.2	23.4	5.6	189.8	189.8		344.9	6.5	3.1
	21	5.5	17.5	21.3	0.0	111.8	120.7	4.8	4.3	181.9	163.5	219.1	184.0	7.2	0.0	4.0	36.2	37.9	31.8	6.4	0.2	26.8	0.0	186.6	189.8		344.9	3.1	3.1
	22	11.5	17.5	19.3	0.0	105.6	120.7	4.7	4.3	179.8	164.0	188.0	175.0	10.1	0.0	1.0	1.0	36.2	31.8	7.9	0.2	26.8	0.0	189.7	189.7		320.7	3.1	3.1
	23	5.5	17.5	19.3	0.0	97.1	120.7	4.7	4.3	175.0	164.5	135.9	171.0	7.2	0.0	2.2	0.0	15.7	31.9	7.8	0.2	35.7	0.0	184.4	187.6		320.7	3.1	3.1
	24	5.5	17.5	21.3	0.0	113.4	117.3	4.6	4.3	180.8	165.0	202.9	171.0	7.2	0.0	2.2	0.0	8.6	31.8	6.3	0.2	26.7	0.0	181.2	181.2		297.4	3.1	3.1
	1	5.5	17.5	22.0	0.0	97.9	91.4	4.6	4.3	165.2	165.2	200.9	169.0	7.2	0.0	2.2	0.0	5.2	31.8	7.9	0.2	26.8	0.0	180.3	180.3		261.9	3.1	3.1
	2	5.5	17.5	21.1	0.0	91.5	91.5	4.5	4.3	143.2	166.9	186.9	155.0	7.2	0.0	2.2	0.0	5.2	31.8	6.3	0.2	35.7	0.0	183.5	180.3		316.0	6.4	3.1
	3	11.5	17.5	18.5	0.0	100.0	90.8	4.5	4.3	130.8	170.3	193.2	123.0	7.2	0.0	2.2	0.0	3.3	31.8	8.0	0.2	26.8	0.0	183.6	180.4		302.0	3.1	3.1
	4	5.5	17.5	21.8	0.0	86.1	76.9	4.5	4.3	147.9	169.0	228.3	123.0	7.2	0.0	2.2	0.0	1.6	31.8	8.0	0.2	26.7	0.0	183.6	180.4		306.7	3.1	3.1
	5	5.5	17.5	19.1	0.0	83.6	75.7	4.5	4.3	147.1	168.2	172.2	143.0	7.2	0.0	2.2	0.0	3.6	31.8	6.5	0.2	26.8	0.0	180.4	180.4		311.3	3.1	3.1
	6	5.5	17.5	19.8	0.0	82.6	75.7	4.5	4.3	184.0	168.2	126.1	148.0	7.2	0.0	1.1	0.0	2.2	31.8	6.5	0.2	26.8	0.0	183.6	180.4		316.0	3.1	3.1
	7	11.5	17.5	20.4	0.0	80.2	75.7	4.5	4.3	184.6	168.8	175.0	175.0	7.2	0.0	2.2	0.0	3.7	31.8	8.2	0.2	35.7	0.0	180.5	180.5		306.7	3.1	3.1
	8	5.5	17.5	18.4	0.0	75.7	87.1	4.4	4.3	185.3	169.5	199.1	174.0	5.4	1.1	5.9	11.3	2.0	31.7	6.6	0.2	26.8	0.0	183.7	180.5		311.3	3.1	3.1
	9	5.5	17.5	21.1	30.9	65.0	93.8	4.4	4.3	185.9	170.1	161.9	173.0	16.0	49.3	48.7	33.7	6.9	31.7	6.7	0.2	35.6	0.0	180.5	180.5		311.3	3.1	3.1
	10	5.5	17.5	28.6	30.9	79.5	120.1	4.4	4.3	186.6	168.2	161.9	175.0	10.4	66.9	68.5	36.3	25.2	31.7	8.3	0.2	35.7	0.0	175.9	179.1		302.0	3.1	3.1
20	11	11.5	17.5	24.3	30.9	85.4	120.7	4.4	4.3	179.5	169.0	199.2	149.0	6.4	65.8	67.6	36.4	32.0	31.7	6.6	0.2	35.7	0.0	179.5	176.3		306.7	3.1	3.1
	12	5.5	17.5	24.3	30.9	86.0	120.7	4.4	4.3	158.4	168.9	185.9	148.0	12.0	59.8	60.8	36.5	37.1	31.7	8.1	0.2	35.6	0.0	173.1	176.3		302.0	6.4	3.1
日	13	5.5	17.5	24.3	30.9	105.9	105.9	4.4	4.3	158.0	168.5	175.7	147.0	5.5	4.2	9.0	36.5	37.2	31.8	6.5	0.2	60.7	7.2	182.7	176.3		306.7	3.1	3.1
	14	11.5	17.5	17.7	30.9	102.0	120.7	4.4	4.3	157.5	168.0	176.0	148.0	8.5	53.5	57.1	36.5	37.3	31.8	8.0	0.2	158.4	131.7	181.1	177.9		306.7	3.3	3.4
	15	17.5	17.5	24.3	30.9	118.5	114.3	4.4	5.2	170.5	167.9	187.0	157.0	16.9	59.6	73.3	36.6	41.1	31.8	11.3	0.2	195.5	150.9	213.5	226.3		330.3	3.4	3.4
	16	41.4	17.5	30.9	30.9	110.5	108.4	4.4	9.9	176.0	168.1	195.3	161.0	29.2	0.0	12.5	36.6	41.4	31.8	23.1	0.2	177.5	159.6	237.2	246.8		444.9	3.4	3.4
	17	35.4	17.5	30.9	30.9	116.9	120.0	3.9	9.9	179.6	171.7	185.9	158.0	38.3	29.0	37.8	36.6	46.6	31.8	34.8	0.2	152.4	188.1	267.6	267.6		456.2	6.7	3.4
	18	29.5	17.5	59.2	30.9	133.2	120.7	3.9	8.0	214.0	208.7	274.2	234.0	34.5	68.9	76.7	36.6	44.9	31.8	29.7	0.2	126.8	314.0	264.6	274.2		479.1	－	－
	19	23.5	17.5	74.4	30.9	137.6	120.7	4.0	8.0	283.1	301.5	298.0	274.0	28.6	66.3	73.4	36.7	45.0	31.9	23.0	0.2	163.9	235.2	394.7	397.9		532.8	3.6	3.7
	20	29.5	17.5	57.3	30.9	137.7	120.7	3.9	8.0	307.9	294.7	311.8	275.0	24.9	56.5	59.8	36.8	43.3	31.9	21.3	0.2	260.9	82.6	611.4	608.2		810.6	3.7	3.7
	21	113.2	17.5	62.6	30.9	144.3	120.7	3.8	8.0	309.9	304.6	278.2	279.0	24.5	12.4	20.8	36.9	41.7	31.9	19.5	0.2	303.1	0.0	652.4	668.4		1159.1	3.7	3.7
	22	145.3	17.5	177.2	30.9	157.4	127.3	3.7	8.0	316.9	314.3	298.8	279.0	26.6	0.0	9.3	26.5	42.3	30.9	22.9	0.2	285.3	0.0	718.4	750.4		1056.3	7.1	4.2
	23	91.7	17.5	593.6	101.1	229.2	204.3	3.9	8.0	321.0	323.6	311.8	277.0	29.5	0.0	10.7	19.9	35.3	31.9	23.2	0.2	238.5	0.0	1023.7	1065.3		1230.2	4.2	4.2
	24	104.0	17.5	327.3	290.4	237.3	289.6	3.9	8.0	347.7	345.1	336.4	296.7	26.8	0.0	7.8	36.5	31.7	31.9	24.9	0.2	200.8	61.5	1464.3	1457.9		1638.4	4.6	4.7

※－：欠測

様式１－10

中部地方整備局　木曽川水系　主要洪水時刻流量表

洪水No.	H11.9.20	木曽川																															
日	時	三浦ダム		牧尾ダム		読書ダム		阿木川ダム		兼山ダム		丸山ダム		高根第一ダム		高根第二ダム		朝日ダム		秋神ダム		岩屋ダム		川辺ダム		今渡	犬山	味噌川ダム					
		流入量	放流量	流入量	放流量	流入量	放流量	流入量	放流量	流入量	放流量	流入量	放流量	流入量	放流量	流入量	放流量	流入量	放流量	流入量	放流量	流入量	放流量	流入量	放流量			流入量	放流量				
	1	73.1	17.5	285.1	397.6	407.8	415.7	3.7	8.0	384.7	392.6	469.8	266.6	26.9	0.0	5.6	2.2	33.5	31.9	24.9	0.2	161.4	87.1	1739.2	1828.6		2120.7	1.4	4.7				
	2	54.6	17.5	238.3	390.9	338.8	395.2	3.8	8.0	528.5	520.6	465.3	484.0	27.0	0.0	5.7	0.0	17.4	31.9	23.2	0.2	145.7	108.5	1850.8	1879.2		2364.2	4.7	4.7				
	3	42.2	17.5	202.1	382.6	522.4	513.0	3.7	8.0	610.0	620.5	452.1	482.5	24.1	0.0	4.6	0.0	7.4	30.9	23.3	0.2	141.5	113.7	1804.2	1870.4		2551.3	4.7	4.7				
	4	42.2	17.5	188.9	373.4	575.9	579.0	3.6	8.0	630.9	628.3	575.5	606.8	21.3	0.0	4.6	0.0	10.1	31.9	21.6	0.2	125.8	60.8	1752.6	1752.6		2508.1	4.7	4.7				
	5	36.0	17.5	158.7	362.4	554.3	555.3	3.7	8.0	787.5	787.5	532.1	603.3	21.4	0.0	4.6	0.0	6.7	31.9	19.9	0.2	123.8	68.1	1818.6	1862.7		2516.7	1.4	4.7				
	6	29.9	17.5	139.1	350.8	528.5	527.5	3.7	8.0	754.4	754.4	610.9	683.9	21.5	0.0	5.7	0.0	6.9	31.9	18.3	0.2	172.4	88.9	2202.5	2186.7		2900.3	4.7	4.7				
	7	36.0	17.5	131.7	189.5	513.1	512.1	3.6	8.0	851.5	848.9	681.6	667.6	18.7	0.0	4.6	0.0	5.1	31.9	18.4	0.2	205.7	122.2	2543.5	2508.8		3271.7	4.7	4.7				
	8	36.0	17.5	101.6	136.3	494.0	496.1	3.7	8.0	795.5	798.1	628.4	590.1	21.6	0.0	8.1	11.5	6.7	31.9	18.6	0.3	269.9	158.5	2643.4	2640.2		3582.9	4.7	4.7				
	9	29.9	17.5	110.2	135.9	451.3	452.3	3.4	8.0	743.2	730.0	632.9	599.0	18.8	0.0	6.9	34.4	11.9	31.9	19.3	4.5	347.7	208.4	2423.3	2461.1		3470.9	4.7	4.7				
	10	36.0	17.5	103.3	135.3	364.9	357.6	3.6	8.0	752.7	758.0	608.1	606.8	19.5	0.0	8.0	36.7	30.9	31.9	28.3	13.5	358.7	237.9	2166.7	2109.9		3164.7	4.7	4.7				
21	11	29.9	17.5	96.2	109.0	290.0	285.8	3.9	8.0	765.3	794.3	587.6	605.7	37.2	0.0	20.5	36.6	41.2	31.9	77.5	55.8	326.3	242.8	2035.8	2045.3		2918.8	1.4	4.7				
	12	29.9	17.5	95.9	95.9	262.1	261.1	3.4	8.0	753.9	751.3	601.5	557.8	45.6	0.0	34.3	36.6	48.3	31.9	82.5	85.0	282.2	245.0	1970.5	1986.3		2872.7	4.7	4.7				
日	13	36.0	17.5	95.9	95.9	253.5	254.5	3.7	8.0	649.3	683.5	462.7	483.0	62.5	4.2	35.4	36.6	58.3	31.9	72.7	59.8	245.1	245.1	1905.8	1915.3		2745.4	8.0	4.7				
	14	36.0	17.5	90.7	95.8	238.2	239.2	4.3	3.4	550.9	548.3	392.8	413.0	62.6	74.7	100.9	36.7	58.4	31.9	70.1	59.0	245.1	245.1	1840.5	1827.9		2577.3	4.7	4.7				
	15	42.2	17.5	95.7	95.7	225.3	224.3	4.3	3.4	483.1	477.8	413.7	392.3	56.1	77.0	101.6	36.9	60.5	32.0	71.2	55.1	276.0	248.2	1826.7	1820.4		2364.2	8.0	4.7				
	16	66.9	17.5	95.7	95.7	223.2	220.1	4.3	3.4	468.4	468.4	376.5	384.5	58.9	103.4	134.7	37.1	67.8	32.0	121.4	103.7	385.0	245.7	1819.3	1816.1		2322.7	5.1	5.4				
	17	93.6	17.5	106.9	118.1	232.7	244.1	4.3	4.2	459.7	459.7	398.6	373.7	72.0	98.8	156.9	37.4	80.3	32.0	153.3	151.3	450.4	236.8	1885.3	1860.1		2322.7	8.7	5.4				
	18	113.1	17.5	242.8	230.8	237.0	243.2	4.3	4.2	460.9	455.6	390.9	390.4	115.4	65.7	143.1	37.7	98.0	32.1	161.4	151.0	565.0	218.8	1887.7	1903.5		2406.1	7.7	9.1				
	19	132.2	17.5	292.1	350.0	252.4	252.4	4.3	4.2	507.6	491.8	367.9	372.6	141.7	65.4	137.1	38.1	100.6	32.1	159.9	149.8	619.1	265.7	2071.0	2055.2		2700.7	12.4	10.6				
	20	106.7	17.5	280.1	394.8	332.3	320.9	4.3	4.2	495.8	495.8	367.9	396.2	117.8	65.1	126.6	51.2	97.4	32.1	160.6	150.7	601.9	286.7	2519.0	2512.7		3059.5	12.0	12.8				
	21	87.6	17.5	335.7	349.9	610.4	610.4	4.3	4.2	525.4	517.5	426.1	465.1	105.9	65.0	119.4	81.2	101.6	32.1	151.8	142.2	536.7	297.5	2927.2	2968.2		3370.6	12.8	12.7				
	22	62.1	17.5	282.8	270.3	731.6	732.6	4.3	4.2	597.6	595.0	451.7	459.9	88.2	64.9	112.0	86.0	128.7	32.1	133.8	131.5	454.1	299.9	3242.5	3245.7		3865.5	12.8	12.7				
	23	55.7	17.5	205.0	116.1	695.7	692.6	4.3	4.2	584.3	592.2	496.7	460.8	73.5	64.9	107.3	86.8	125.6	31.9	109.5	99.0	386.7	300.0	3348.2	3345.0		4059.8	12.8	12.7				
	24	43.0	17.5	177.5	117.3	647.7	649.8	4.3	4.2	767.7	762.4	795.9	854.3	67.5	64.8	101.4	87.7	124.0	31.3	93.9	85.4	338.4	299.9	3198.8	3211.4		4081.7	12.8	12.8				
	1	36.6	17.5	157.7	117.9	546.0	542.9	4.3	4.2	1045.0	1050.3	870.2	873.5	61.4	64.8	99.2	88.3	119.1	31.6	81.3	73.2	300.0	300.0	2935.2	2944.7		4169.8	9.7	12.8				
	2	49.4	17.5	150.5	118.4	430.6	430.6	4.3	4.2	1000.7	1000.7	794.1	768.3	55.4	64.7	97.0	88.8	119.0	31.7	73.4	64.0	309.6	300.0	2663.4	2635.0		4103.6	12.8	12.7				
	3	62.1	17.5	138.0	118.7	389.8	392.9	4.3	4.2	951.4	946.1	750.5	743.6	61.3	64.7	100.2	89.2	119.6	31.5	79.7	63.8	319.3	300.0	2442.8	2461.7		3707.2	9.4	12.8				
	4	96.3	17.5	137.0	119.1	369.3	360.7	4.3	4.2	899.4	912.6	606.6	610.8	73.3	64.6	104.4	90.5	119.0	30.9	101.8	93.2	338.6	300.0	2314.2	2282.7		3521.6	12.8	12.7				
	5	122.6	17.5	190.6	190.6	358.0	362.4	4.3	4.2	769.1	763.8	594.9	534.0	97.0	64.6	109.0	96.5	126.6	30.5	108.9	109.3	492.8	300.0	2244.7	2244.7		3252.1	16.1	12.8				
	6	142.3	17.5	256.8	191.3	353.1	357.3	4.5	4.2	661.9	672.4	517.3	484.0	147.9	64.6	121.1	104.5	137.5	30.2	128.8	112.6	695.6	300.0	2224.4	2237.0		3116.6	15.4	16.7				
	7	122.6	17.5	299.5	310.8	385.3	376.7	4.5	4.5	614.6	601.4	459.7	485.1	163.6	65.4	123.3	121.9	153.4	30.4	159.8	151.0	764.4	299.9	2274.1	2330.9		3002.8	16.7	16.7				
	8	116.1	17.5	287.9	387.2	487.7	495.2	13.4	6.3	640.6	635.3	518.1	544.1	148.7	116.3	162.2	141.4	194.1	46.7	163.2	155.3	675.4	299.9	2692.1	2654.3		3155.1	20.8	19.7				
	9	116.1	17.5	364.0	398.5	609.4	628.1	14.3	14.0	697.3	694.7	522.0	552.8	130.3	130.7	179.1	163.9	242.6	108.3	156.4	156.3	596.5	300.0	3217.6	3217.6		3759.6	19.7	19.7				
	10	97.3	17.5	397.2	397.2	753.7	751.6	18.1	17.9	716.0	721.3	598.6	619.8	121.2	130.5	175.2	165.5	298.5	218.9	147.6	146.7	539.9	299.8	3405.8	3399.5		4214.2	25.9	24.6				
22	11	91.9	17.5	397.6	397.6	860.3	862.4	19.8	17.9	823.1	820.5	840.4	810.3	115.2	130.4	170.4	166.2	321.0	307.2	137.4	138.2	487.5	299.7	3441.9	3448.2		4360.2	29.2	28.3				
	12	78.3	17.5	322.3	395.1	942.8	937.6	25.6	24.9	1043.7	1046.3	967.3	986.7	108.8	112.1	145.3	152.2	303.0	321.7	123.1	123.9	448.3	300.0	3364.5	3396.0		4520.2	25.8	29.3				
日	13	58.1	17.5	302.7	389.6	992.9	990.8	25.6	24.9	1203.3	1195.4	1109.8	1186.8	105.5	102.8	131.7	133.1	240.9	262.3	107.7	103.4	418.6	300.0	3200.3	3206.6		4578.0	29.3	29.3				
	14	58.1	17.5	250.9	250.9	989.4	991.5	22.0	24.9	1379.8	1377.2	1234.5	1242.9	93.5	102.8	128.9	128.9	165.0	172.3	97.5	93.2	398.8	300.0	2999.0	2980.1		4543.3	22.9	29.3				
	15	64.8	17.5	217.1	217.1	938.1	943.3	13.9	24.9	1436.6	1441.9	1308.1	1267.1	90.5	102.8	128.4	124.2	165.2	142.9	84.5	79.9	462.1	300.0	2797.8	2794.6		4462.7	25.9	29.3				
	16	58.1	17.5	230.6	184.5	827.7	824.6	12.6	19.0	1468.5	1465.9	1277.2	1304.1	81.5	102.7	127.2	124.4	205.3	181.8	81.4	79.7	513.9	300.0	2667.3	2651.5		4326.3	25.1	25.5				
	17	51.3	17.5	225.1	198.2	754.3	754.3	11.4	8.9	1448.0	1453.3	1254.0	1213.0	90.4	102.6	131.6	128.8	266.7	271.4	94.3	87.4	626.0	300.0	2557.2	2563.5		4270.1	25.5	25.5				
	18	118.9	17.5	248.8	309.5	712.7	716.9	11.0	7.5	1384.1	1386.7	1160.7	1159.1	93.3	102.6	139.2	139.2	208.6	222.7	130.3	130.3	697.3	300.0	2438.2	2428.7		4103.6	25.5	25.5				
	19	381.8	19.2	254.0	346.0	723.3	723.3	9.6	7.5	1289.9	1292.5	1011.2	993.7	117.2	102.6	149.2	152.0	218.7	199.9	137.0	142.2	595.4	300.0	2317.1	2332.9		3929.7	25.5	25.5				
	20	279.2	70.7	322.9	349.7	780.7	785.9	9.6	7.5	1178.1	1164.9	968.1	994.3	158.0	119.6	179.7	152.0	315.3	296.5	157.1	151.9	595.5	300.0	2243.2	2240.0		3686.3	29.5	28.3				
	21	230.6	154.1	347.0	389.2	928.0	925.9	19.2	11.2	1178.9	1176.3	955.9	991.8	206.7	162.2	257.6	204.2	323.3	332.7	260.9	171.3	606.3	290.5	2350.1	2343.8		3655.1	35.7	29.2				
	22	195.2	195.2	463.6	399.5	1053.3	1042.9	43.3	24.9	1179.7	1182.3	987.9	973.9	218.5	182.8	289.7	267.1	393.5	339.5	283.0	199.1	636.5	291.1	2413.2	2435.3		3759.6	35.9	29.3				
	23	137.3	137.3	441.7	398.1	1213.6	1216.7	33.1	24.9	1168.0	1170.6	1072.9	1085.9	191.5	182.7	284.5	252.0	434.3	379.5	252.4	220.3	622.3	295.9	2648.1	2613.4		3822.9	32.6	29.3				
	24	102.8	102.8	398.9	398.9	1245.1	1243.0	33.1	32.8	1308.3	1308.3	1272.4	1262.6	168.0	180.6	273.3	254.9	426.6	392.7	253.5	233.7	591.6	296.8	3026.3	3042.1		4270.1	35.9	29.3				

※－：欠測

様式１－10

洪水No.	H11.9.20

中部地方整備局　木曽川水系　主要洪水時刻流量表

日	時	木曽川																											
		三浦ダム		牧尾ダム		読書ダム		阿木川ダム		兼山ダム		丸山ダム		高根第一ダム		高根第二ダム		朝日ダム		秋神ダム		岩屋ダム		川辺ダム		今渡	犬山	味噌川ダム	
		流入量	放流量	流入量	放流量	流入量	放流量	流入量	放流量	流入量	放流量	流入量	放流量	流入量	放流量	流入量	放流量	流入量	放流量	流入量	放流量	流入量	放流量	流入量	放流量			流入量	放流量
	1	102.8	102.8	309.8	394.1	1171.8	1172.8	21.8	32.8	1480.5	1485.8	1402.0	1417.7	165.7	162.9	243.5	237.8	423.3	401.5	211.0	232.6	517.7	296.7	3174.5	3174.5		4659.6	35.7	29.3
	2	68.7	68.7	278.6	325.7	1101.8	1096.6	19.0	25.6	1647.8	1642.5	1506.9	1506.6	146.2	161.7	228.4	222.7	391.2	403.3	194.0	211.9	454.5	296.6	3363.5	3325.7		4944.8	32.6	29.3
	3	43.0	43.0	256.9	261.5	1033.3	1035.4	16.6	25.5	1663.9	1656.0	1469.7	1410.8	129.0	135.3	186.0	195.9	370.5	394.7	187.3	194.4	422.6	296.3	3393.9	3403.4		5164.3	32.6	29.3
	4	47.5	47.5	202.4	196.0	936.4	942.6	16.1	17.9	1586.8	1600.0	1371.4	1348.1	119.7	126.1	169.5	152.5	309.7	324.2	157.4	162.8	371.5	297.8	3227.3	3255.7		5102.9	32.6	29.2
	5	61.3	61.3	173.1	163.4	851.4	845.2	14.4	14.4	1499.7	1491.8	1287.3	1287.3	106.1	115.5	157.6	146.2	291.7	311.1	144.0	156.5	348.7	296.1	3004.1	3026.2		4813.1	29.3	29.3
	6	73.7	73.7	166.7	147.2	755.7	763.0	14.4	14.4	1446.1	1454.0	1214.2	1197.3	95.2	98.6	139.6	132.2	269.8	291.2	132.2	155.4	326.7	295.1	2769.5	2769.5		4497.2	29.3	29.3
	7	46.1	46.1	167.3	147.5	691.1	678.6	14.4	14.4	1348.1	1345.5	1074.7	1111.9	86.7	99.0	137.5	133.0	190.2	206.6	123.4	153.7	305.9	295.4	2587.7	2594.0		4292.5	25.9	29.3
	8	23.3	23.3	170.2	147.9	640.9	637.8	13.5	11.9	1219.7	1217.1	1005.0	975.6	83.7	98.9	133.1	137.6	167.9	146.8	109.5	136.3	295.4	295.4	2410.4	2400.9		3983.6	25.9	29.3
	9	23.5	23.5	158.3	148.0	604.6	606.7	13.5	11.9	1131.2	1133.8	896.0	884.3	74.7	98.9	130.6	138.0	206.1	167.6	101.2	120.8	274.3	295.4	2214.9	2221.2		3665.5	25.9	29.3
	10	25.8	25.8	140.3	147.8	587.9	586.9	13.4	11.9	1052.7	1052.7	832.5	799.7	74.6	98.9	127.5	126.0	206.7	180.0	87.4	99.9	264.2	295.8	2021.4	2024.6		3330.8	26.2	29.2
23	11	27.9	27.9	121.1	131.0	564.3	566.4	13.0	11.9	949.7	952.3	775.4	745.3	68.5	98.8	126.6	116.2	195.8	181.3	75.6	75.6	245.9	298.5	1881.5	1868.9		3097.5	22.6	29.3
	12	27.9	27.9	109.4	114.3	567.6	569.7	12.7	11.9	925.1	922.5	758.2	791.3	58.2	82.4	114.1	111.1	181.7	181.7	70.8	69.0	234.6	297.8	1813.2	1813.2		2854.3	19.3	29.3
日	13	28.3	28.3	99.2	97.6	538.0	537.0	42.6	20.7	953.9	953.9	756.5	763.8	50.6	74.8	115.9	105.5	169.7	181.8	66.9	68.7	233.6	296.8	1727.7	1734.0		2863.5	22.9	29.3
	14	56.9	56.9	104.1	97.6	506.4	508.5	32.5	24.9	989.8	992.4	924.8	959.5	47.5	74.7	113.5	113.5	164.8	181.8	63.2	68.6	234.4	297.6	1664.3	1664.3		2736.4	22.6	29.3
	15	93.7	93.7	115.1	97.8	487.3	489.4	27.5	24.9	1235.8	1238.4	1179.2	1233.2	47.6	74.9	113.5	113.5	169.6	181.7	64.8	68.4	214.4	298.7	1544.2	1547.4		2799.6	22.6	29.3
	16	56.0	56.0	139.8	98.3	470.4	465.2	26.4	24.9	1410.3	1407.7	1197.7	1234.1	53.7	74.9	118.0	113.5	167.3	181.8	63.1	68.3	207.6	302.3	1494.5	1472.4		2956.0	19.3	29.3
	17	31.0	31.0	250.3	99.8	484.5	485.5	25.9	24.9	1364.0	1369.3	1061.1	1076.3	59.6	74.8	121.2	113.8	169.7	181.8	61.1	68.0	214.7	351.5	1479.8	1473.5		2974.7	22.9	29.2
	18	36.6	36.6	201.5	170.7	481.8	482.8	24.9	24.9	1249.0	1243.7	1041.2	1041.0	54.0	72.2	112.5	114.0	167.6	181.8	58.6	63.8	210.8	400.3	1457.5	1441.7		2826.9	20.1	22.6
	19	41.9	41.9	184.0	171.2	486.6	490.8	23.5	24.9	1196.6	1199.2	994.2	911.3	55.6	61.9	95.1	112.9	163.4	175.1	56.8	60.2	209.2	440.8	1438.1	1460.2		2727.5	15.6	20.7
	20	42.4	42.4	171.2	171.2	494.8	488.6	17.9	24.9	1087.4	1079.5	897.6	912.6	49.8	62.0	92.9	104.8	152.7	162.1	53.5	56.9	197.5	502.8	1415.0	1424.5		2682.9	17.3	16.7
	21	41.8	41.8	158.2	171.1	524.8	524.8	16.3	19.0	1076.8	1084.7	812.1	808.9	49.8	62.0	91.3	95.8	150.0	161.7	50.2	55.4	189.3	533.2	1437.6	1431.3		2542.6	16.7	16.7
	22	40.4	40.4	145.0	170.4	503.2	505.3	15.9	15.1	980.5	975.2	823.0	809.3	49.3	55.5	81.4	85.8	140.4	159.2	49.9	55.1	197.0	553.6	1461.2	1458.0		2465.4	16.7	16.7
	23	38.9	38.9	138.5	169.6	489.1	492.2	15.9	15.1	977.5	977.5	821.6	782.8	45.3	51.5	77.4	78.8	121.5	142.6	45.0	50.2	186.9	553.6	1505.7	1489.9		2439.9	16.7	16.7
	24	33.0	33.0	132.4	168.6	475.2	474.2	15.9	15.1	948.9	948.9	741.6	753.4	45.3	51.5	75.6	77.0	90.5	106.9	44.8	50.0	186.9	553.7	1512.0	1524.6		2482.4	16.7	16.7

※－：欠測

様式１－10

中部地方整備局　木曽川水系　主要洪水時刻流量表

洪水No. H12.9.11

日	時	木曽川																															
		三浦ダム		牧尾ダム		読書ダム		阿木川ダム		兼山ダム		丸山ダム		高根第一ダム		高根第二ダム		朝日ダム		秋神ダム		岩屋ダム		川辺ダム		今渡	犬山	味噌川ダム							
		流入量	放流量	流入量	放流量	流入量	放流量	流入量	放流量	流入量	放流量	流入量	放流量	流入量	放流量	流入量	放流量	流入量	放流量	流入量	放流量	流入量	放流量	流入量	放流量			流入量	放流量				
	1	7.9	0.0	4.4	0.0	42.4	44.4	1.1	3.9	146.5	112.1	17.2	163.0	1.1	0.0	0.1	0.0	0.1	0.0	2.3	0.4	38.4	0.0	124.7	115.1		272.0	2.0	2.0				
	2	3.9	0.0	5.1	0.0	41.9	43.9	1.1	3.9	156.8	105.2	89.6	164.0	3.0	0.0	1.1	0.0	2.1	0.0	2.3	0.4	25.6	0.0	116.4	113.2		196.2	2.0	2.0				
	3	4.1	0.0	3.8	0.0	42.5	44.5	1.4	3.9	117.7	106.2	85.8	126.0	1.1	0.0	0.1	0.0	0.1	0.0	2.3	0.4	25.6	0.0	116.4	113.2		177.7	2.0	2.0				
	4	4.1	0.0	3.8	0.0	40.5	25.3	1.3	3.9	87.7	69.5	29.6	70.0	3.0	0.0	0.1	0.0	0.2	0.0	2.2	0.4	32.0	0.0	116.4	113.2		165.8	2.0	2.0				
	5	4.1	0.0	4.4	0.0	19.9	2.7	1.2	3.9	68.6	68.6	0.0	61.0	1.1	0.0	0.1	0.0	0.2	0.0	2.2	0.4	32.0	0.0	116.4	113.2		160.1	2.0	2.0				
	6	4.1	0.0	4.4	0.0	15.8	2.7	1.3	3.9	62.5	68.6	21.3	48.0	3.0	0.0	0.1	0.0	0.2	0.0	2.2	0.4	25.6	0.0	113.2	113.2		154.4	0.0	2.0				
	7	4.1	0.0	4.2	0.0	13.8	2.7	1.2	3.9	62.0	68.1	23.8	64.0	1.1	0.0	0.1	0.0	0.3	0.0	2.1	0.4	32.0	0.0	112.9	112.9		154.4	2.0	2.0				
	8	4.1	0.0	4.2	0.0	11.8	2.7	1.2	3.9	57.1	68.6	18.3	55.0	3.0	0.0	0.1	0.0	5.6	13.4	2.1	0.4	25.6	0.0	106.8	113.2		160.1	2.0	2.0				
	9	4.1	0.0	3.8	0.0	12.8	2.7	1.3	3.9	39.0	68.1	16.5	50.0	1.1	0.0	0.1	0.0	0.2	16.1	2.3	0.4	25.6	0.0	111.4	114.6		160.1	0.0	2.0				
	10	4.1	0.0	3.8	0.0	22.5	35.6	1.1	3.9	67.9	67.6	18.5	52.0	3.0	0.0	0.1	0.0	0.2	16.1	2.5	0.4	32.0	0.0	110.6	113.8		160.1	2.0	2.0				
10	11	4.1	0.0	3.8	0.0	36.5	20.0	1.3	3.9	68.2	68.1	165.7	65.0	1.2	0.0	0.1	0.0	2.0	16.1	1.2	0.4	32.0	0.0	107.4	113.8		160.1	0.0	2.0				
	12	4.1	0.0	3.8	0.0	43.6	20.4	1.1	3.9	85.5	68.6	85.0	85.0	1.2	0.0	1.1	0.0	0.1	16.1	2.9	0.4	32.0	0.0	100.9	113.7		171.7	2.0	2.0				
日	13	4.1	0.0	3.8	0.0	42.0	21.4	1.4	3.9	77.6	69.0	186.4	86.0	1.1	0.0	0.1	0.0	0.1	16.1	1.6	0.4	32.0	0.0	93.2	93.2		183.7	2.0	2.0				
	14	4.1	0.0	3.8	0.0	40.9	56.3	1.2	3.9	86.6	68.4	85.7	85.0	3.0	0.0	0.1	0.0	1.5	16.1	1.7	0.4	38.4	0.0	94.1	90.9		177.7	0.0	2.0				
	15	4.1	0.0	3.8	0.0	40.9	57.6	1.2	3.9	86.6	68.4	19.5	87.0	3.0	0.0	0.1	0.0	0.1	16.1	1.8	0.4	25.6	0.0	94.2	91.0		165.8	2.0	2.0				
	16	4.1	0.0	3.8	0.0	42.5	57.4	1.3	3.9	80.4	68.3	51.4	84.0	1.1	0.0	0.1	0.0	1.2	16.1	3.5	0.4	32.0	0.0	92.0	92.0		160.1	2.0	2.0				
	17	4.1	0.0	4.0	0.0	44.2	57.3	1.5	3.9	113.7	108.1	118.6	85.0	1.1	0.0	0.1	0.0	0.1	6.0	2.1	0.4	32.0	0.0	94.8	91.6		165.8	0.0	2.0				
	18	4.1	0.0	3.6	0.0	56.4	57.4	1.5	3.9	90.1	108.1	160.1	93.0	1.1	0.0	1.1	0.0	0.7	0.0	2.1	0.4	32.0	0.0	94.8	91.6		165.8	2.0	2.0				
	19	4.1	0.0	3.8	29.0	66.0	57.9	1.3	3.9	108.2	108.1	127.8	102.0	3.0	0.0	0.1	0.0	0.1	0.0	2.0	0.4	41.7	105.7	94.8	91.6		160.1	2.0	2.0				
	20	4.1	0.0	8.3	29.0	65.5	58.4	1.5	3.9	107.3	115.3	135.6	102.0	1.1	0.0	0.1	0.0	0.9	0.0	0.4	0.4	16.8	93.6	88.3	91.5		160.1	0.0	2.0				
	21	4.1	0.0	2.2	0.0	66.9	55.6	1.2	3.9	102.3	120.3	167.1	100.0	1.1	0.0	0.1	0.0	0.9	0.0	3.4	0.4	12.8	38.3	94.7	91.5		160.1	2.0	2.0				
	22	4.1	0.0	2.1	0.0	41.1	48.8	1.2	3.9	68.2	119.8	156.1	89.0	3.1	0.0	0.1	0.0	0.1	0.0	1.8	0.4	25.6	0.0	108.9	115.3		165.8	2.0	2.0				
	23	4.1	0.0	3.6	0.0	40.6	48.2	1.0	3.9	42.6	121.5	136.1	69.0	1.1	0.0	0.1	0.0	1.0	0.0	1.8	0.4	19.2	0.0	108.7	115.1		189.9	0.0	2.0				
	24	4.1	0.0	4.5	0.0	43.4	48.5	1.0	3.9	41.9	122.2	76.2	42.0	1.1	0.0	0.1	0.0	1.1	0.0	1.7	0.4	19.2	0.0	106.7	113.1		196.2	2.0	2.0				
	1	4.1	0.0	4.5	0.0	42.7	48.8	1.2	3.9	35.5	69.9	49.0	55.0	3.1	0.0	0.1	0.0	0.1	0.0	1.4	0.2	25.6	0.0	105.4	115.0		189.9	2.0	2.0				
	2	4.1	0.0	3.2	0.0	42.5	47.6	0.9	3.9	58.4	69.9	19.5	53.0	1.1	0.0	0.1	0.0	1.2	0.0	2.9	0.2	19.2	0.0	102.9	115.7		154.4	0.0	2.0				
	3	4.1	0.0	4.5	0.0	39.4	51.5	1.2	3.9	52.2	69.4	22.4	56.0	3.1	0.0	0.1	0.0	0.1	0.0	1.3	0.2	25.6	0.0	106.5	116.1		148.8	2.0	2.0				
	4	4.1	0.0	4.0	0.0	42.9	49.0	1.9	3.9	60.7	66.4	25.5	48.0	1.1	0.0	0.1	0.0	1.3	0.0	1.3	0.2	10.7	0.0	106.3	115.9		177.7	2.0	2.0				
	5	4.1	0.0	4.9	0.0	41.1	49.2	1.9	3.9	54.4	65.9	23.8	53.0	3.1	0.0	1.1	0.0	0.1	0.0	2.7	0.2	9.5	0.0	109.4	115.8		177.7	0.0	2.0				
	6	4.1	0.0	4.9	0.0	40.6	47.7	2.6	3.9	49.4	66.6	25.5	44.0	1.1	0.0	0.1	0.0	1.4	0.0	1.2	0.2	16.5	0.0	109.3	115.7		165.8	2.0	2.0				
	7	8.3	0.0	6.8	0.0	45.8	48.8	3.1	3.9	94.8	66.1	142.8	100.0	3.1	0.0	1.1	0.0	1.5	0.0	2.6	0.2	26.8	0.0	112.5	115.7		183.7	5.3	2.0				
	8	8.3	0.0	7.2	0.0	50.4	48.4	25.2	3.9	156.5	59.0	120.4	164.0	3.0	0.0	1.1	0.0	14.1	26.4	2.6	0.2	32.0	0.0	118.9	115.7		215.6	2.0	2.0				
	9	12.4	0.0	7.6	0.0	54.2	54.2	34.9	3.9	218.4	155.3	165.4	217.0	4.7	0.0	0.1	0.0	0.1	16.5	4.3	0.2	32.0	0.0	128.4	115.6		209.1	2.0	2.0				
	10	20.7	0.0	11.3	0.0	60.0	58.0	28.3	3.9	234.5	148.5	183.8	219.0	4.2	0.0	1.1	0.0	0.1	8.4	3.0	0.2	38.4	0.0	138.1	115.7		250.1	5.1	2.0				
11	11	28.9	0.0	16.2	0.0	69.5	57.4	21.0	3.9	229.9	207.0	173.5	194.0	7.7	0.0	1.1	0.0	1.0	0.0	4.6	0.2	58.9	58.9	153.0	130.6		310.5	5.1	2.0				
	12	33.0	0.0	29.5	0.0	77.0	73.0	16.2	3.9	209.6	203.9	229.0	194.0	7.4	0.0	1.1	0.0	3.1	0.0	4.5	0.2	54.1	79.7	156.5	159.7		376.1	4.9	1.9				
日	13	33.0	0.0	62.6	0.0	101.2	100.2	14.6	3.5	190.8	208.0	190.6	197.0	11.3	0.0	1.1	0.0	3.1	0.0	4.5	0.2	51.4	13.0	185.9	182.7		407.0	4.6	1.5				
	14	33.0	0.0	64.7	29.0	127.5	120.4	15.6	1.3	275.2	269.5	193.6	270.0	13.1	0.0	1.1	0.0	3.2	0.0	5.9	0.2	87.4	106.6	290.5	274.5		464.8	7.3	0.9				
	15	37.2	0.0	69.7	0.0	153.7	128.4	22.8	1.3	289.1	289.1	305.8	270.0	18.5	0.0	0.1	0.0	3.2	0.0	5.9	0.2	80.6	99.7	301.1	297.9		571.0	4.0	0.9				
	16	41.3	0.0	71.2	0.0	158.2	160.2	22.8	1.3	294.2	304.9	292.4	290.9	20.1	0.0	2.2	0.0	3.2	0.0	5.9	0.2	106.8	15.1	305.0	301.8		626.1	7.3	0.9				
	17	58.2	0.0	79.4	0.0	161.8	159.8	35.8	1.3	369.8	390.2	324.8	262.4	25.5	0.0	2.2	0.0	5.3	0.0	7.4	0.2	133.4	0.0	370.3	373.5		679.2	7.0	0.9				
	18	99.4	0.0	101.7	0.0	171.3	171.3	44.6	1.3	476.7	476.7	390.5	436.6	38.5	0.0	4.5	0.0	7.3	0.0	10.4	0.2	153.4	0.0	422.0	428.4		881.9	7.3	0.9				
	19	138.2	0.0	182.4	0.0	197.5	198.5	59.2	1.3	581.3	677.3	480.1	556.8	65.3	0.0	13.3	0.0	9.1	0.0	16.6	0.2	173.4	0.0	473.6	473.6		1140.1	7.3	0.9				
	20	221.8	0.0	336.8	0.0	247.5	247.5	71.2	1.3	890.1	974.3	762.0	749.7	92.9	0.0	25.3	0.0	20.8	5.8	28.9	0.2	218.4	0.0	626.4	600.8		1614.9	10.4	0.9				
	21	229.5	0.0	495.1	0.0	293.4	292.4	71.5	1.3	1153.0	1209.5	886.0	920.4	118.9	0.0	38.6	0.0	34.3	21.6	39.8	0.2	298.4	0.0	899.7	912.5		2469.2	10.4	0.9				
	22	193.9	0.0	475.7	0.0	418.8	420.8	119.1	1.3	1285.8	1368.8	1105.0	1115.8	126.5	0.0	41.0	0.0	32.7	32.1	52.8	0.2	383.2	0.0	1303.3	1383.4		3349.9	13.4	0.9				
	23	178.2	0.0	599.3	0.0	589.8	588.8	182.0	3.6	1675.8	1635.2	1492.4	1516.4	134.1	0.0	39.9	0.0	30.0	32.1	54.0	0.2	467.3	0.0	1617.0	1762.5		4023.5	20.1	0.9				
	24	164.2	0.0	548.3	0.0	715.5	714.5	189.8	9.2	2181.2	2110.5	2016.9	1974.5	130.8	0.0	37.4	0.0	27.6	32.1	52.9	0.2	481.2	0.0	2049.0	2042.7		4414.7	26.2	0.9				

※－：欠測

様式１－10

中部地方整備局　木曽川水系　主要洪水時刻流量表

洪水No. H12.9.11

日	時	木曽川																															
		三浦ダム		牧尾ダム		読書ダム		阿木川ダム		兼山ダム		丸山ダム		高根第一ダム		高根第二ダム		朝日ダム		秋神ダム		岩屋ダム		川辺ダム		今渡	犬山	味噌川ダム					
		流入量	放流量	流入量	放流量	流入量	放流量	流入量	放流量	流入量	放流量	流入量	放流量	流入量	放流量	流入量	放流量	流入量	放流量	流入量	放流量	流入量	放流量	流入量	放流量			流入量	放流量				
	1	136.8	0.0	531.5	0.0	874.6	873.6	391.2	21.8	2696.3	2696.3	2445.3	2498.1	110.3	0.0	30.2	0.0	25.1	32.1	48.8	0.2	492.8	0.0	2378.7	2416.4		5584.4	25.9	0.9				
	2	117.1	0.0	475.5	0.0	1101.2	1103.2	416.7	40.0	3475.5	3430.4	3541.8	3359.7	104.5	0.0	31.1	0.0	24.8	32.1	46.7	0.2	450.4	0.0	2791.2	2794.3		6811.4	32.6	0.9				
	3	112.2	0.0	499.8	0.0	1175.6	1177.6	452.3	70.8	3892.3	3963.0	3742.3	3659.3	98.9	0.0	29.3	0.0	20.4	32.1	48.7	0.2	370.3	0.0	2972.6	2960.0		8521.5	32.6	0.9				
	4	102.5	0.0	468.2	0.0	1177.2	1177.2	306.0	112.2	4008.7	4008.7	3863.2	3772.4	94.6	0.0	30.6	0.0	24.1	32.1	47.4	0.2	319.6	0.0	3006.4	3012.7		9310.0	32.3	0.9				
	5	102.5	0.0	470.3	0.0	1132.6	1128.6	512.0	119.4	4152.0	4152.0	3873.7	3756.6	98.3	0.0	31.9	0.0	25.8	32.1	48.1	0.2	302.2	0.0	2924.3	2936.9		9310.0	29.2	0.9				
	6	89.9	0.0	452.1	0.0	1184.3	1191.4	536.9	119.1	4138.2	4138.2	4009.0	3827.7	91.4	0.0	30.9	0.0	23.6	32.1	45.9	0.2	288.0	0.0	2840.8	2803.1		9015.4	32.6	0.9				
	7	86.2	0.0	381.2	0.0	1359.5	1355.5	331.7	119.3	4416.0	4416.0	4395.6	4191.5	70.7	0.0	50.2	0.0	25.3	32.1	46.2	0.2	265.2	0.0	2773.3	2776.4		8869.9	32.6	0.9				
	8	76.1	0.0	312.5	0.0	1321.9	1321.9	205.2	119.1	4649.6	4649.6	4347.2	4298.6	59.9	0.0	63.0	0.0	21.2	32.1	40.0	0.3	250.1	0.0	2494.1	2519.2		8932.2	29.5	0.9				
	9	60.8	0.0	266.4	0.0	1137.7	1142.8	149.9	119.3	4355.5	4407.8	3697.9	3717.6	51.4	0.0	48.2	0.0	24.1	32.1	40.1	13.5	219.8	0.0	2222.5	2222.5		8643.7	29.8	0.9				
	10	50.7	0.0	218.6	0.0	1014.8	1011.8	124.1	119.1	3780.6	3780.6	3300.1	3094.5	60.4	0.0	28.6	0.0	18.3	32.1	42.3	34.1	212.2	0.0	1978.8	1978.8		7787.4	26.5	0.9				
12	11	45.6	0.0	185.4	0.0	874.1	877.1	88.2	118.8	2994.7	2994.7	2738.9	2482.2	54.1	0.0	18.9	4.4	16.3	32.1	40.4	46.9	182.2	0.0	1769.8	1766.7		6542.1	23.1	0.9				
	12	40.6	0.0	157.1	0.0	751.8	749.8	75.3	118.0	2518.1	2591.5	2251.0	2163.9	51.0	0.0	16.6	23.8	18.3	32.1	33.5	38.4	165.7	0.0	1634.5	1628.2		5502.6	23.4	0.9				
日	13	35.5	0.0	136.5	0.0	659.4	659.4	64.0	117.2	2179.9	2179.9	1925.1	1980.7	44.8	0.0	10.7	37.2	42.0	32.1	28.9	28.9	157.8	0.0	1489.1	1489.1		4617.0	23.1	0.9				
	14	30.4	0.0	120.5	0.0	592.6	590.6	55.4	115.8	1960.8	1940.9	1762.8	1705.0	38.5	0.0	10.6	37.1	45.9	32.1	24.7	24.7	149.9	0.0	1390.4	1403.0		4083.4	17.0	0.9				
	15	25.4	0.0	108.2	0.0	537.1	535.1	44.1	114.6	1720.8	1730.1	1480.2	1486.6	40.1	73.6	84.1	37.1	45.9	32.1	24.7	24.7	142.4	118.8	1274.9	1262.3		3605.2	20.1	0.9				
	16	31.3	0.0	96.0	0.0	486.3	489.3	43.0	113.4	1581.5	1560.9	1400.5	1360.4	27.3	138.8	156.9	37.4	47.9	32.1	20.8	22.4	120.8	97.2	1174.0	1186.6		3209.8	17.0	0.9				
	17	20.3	0.0	88.1	0.0	448.1	446.1	41.9	112.0	1485.4	1438.9	1237.5	1273.0	27.7	138.1	155.2	37.7	46.1	32.1	20.2	20.2	118.3	0.0	1103.7	1059.8		2807.4	16.7	0.9				
	18	26.1	0.0	83.4	0.0	419.7	420.7	40.8	110.6	1328.8	1310.3	1164.1	1164.6	27.2	20.0	31.4	37.8	46.3	32.1	20.3	17.0	118.3	0.0	1092.1	1085.8		2650.1	17.0	0.9				
	19	26.1	0.0	76.5	0.0	390.7	390.7	39.7	109.2	1253.0	1269.9	1081.8	1070.5	31.5	0.0	7.2	37.8	46.3	32.1	17.9	16.3	118.4	0.0	990.7	1022.1		2478.6	13.7	0.9				
	20	20.8	0.0	72.1	0.0	370.3	369.3	38.5	107.7	1155.3	1155.3	1045.8	996.8	29.6	0.0	9.7	37.7	46.3	32.1	17.9	16.3	118.3	0.0	944.4	960.1		2285.7	13.7	0.9				
	21	26.1	0.0	65.2	0.0	352.4	349.4	24.3	48.0	1031.4	1050.9	930.4	913.6	29.4	0.0	9.3	37.7	46.3	32.1	16.4	16.4	110.4	0.0	957.9	910.8		2109.2	13.7	0.9				
	22	15.6	0.0	60.8	0.0	334.9	336.9	31.0	47.4	1040.4	1019.7	832.2	857.6	28.0	0.0	6.2	37.6	46.3	32.1	17.1	15.5	102.6	0.0	888.1	834.8		1923.4	10.4	0.9				
	23	20.8	0.0	56.4	0.0	323.0	316.7	27.4	47.3	850.1	850.1	736.4	716.6	25.9	0.0	6.1	37.5	44.3	32.1	14.4	14.4	110.5	0.0	826.2	804.2		1793.5	13.7	0.9				
	24	20.8	0.0	52.0	0.0	308.4	308.4	27.3	47.1	852.3	822.0	752.5	716.6	23.9	0.0	4.8	37.4	44.3	32.1	14.8	13.2	118.3	0.0	764.1	728.9		1569.8	10.6	0.9				
	1	15.6	0.0	51.6	0.0	293.2	288.1	25.2	36.9	766.6	785.7	660.4	648.4	24.4	0.0	1.0	2.2	32.1	32.1	13.4	10.1	110.4	0.0	724.5	711.7		1452.8	10.4	0.9				
	2	15.6	0.0	48.5	0.0	268.1	269.4	24.3	36.4	743.0	734.6	597.4	629.9	19.6	0.0	2.4	0.0	13.8	32.1	12.0	5.5	95.9	0.0	675.4	649.8		1424.2	10.6	0.9				
	3	15.6	0.0	47.0	0.0	254.6	252.0	23.1	36.3	675.6	669.8	607.6	571.9	22.5	0.0	1.2	0.0	7.7	32.1	13.5	3.5	99.4	0.0	645.0	609.8		1284.8	10.6	0.9				
	4	15.6	0.0	43.9	0.0	246.6	242.7	22.1	36.2	660.0	660.0	580.4	572.0	20.2	0.0	1.2	0.0	7.7	32.1	11.8	3.5	103.7	0.0	604.6	604.6		1223.5	10.6	0.9				
	5	15.6	0.0	41.8	0.0	238.6	234.7	22.0	36.1	660.0	660.0	500.0	571.6	18.0	0.0	2.4	0.0	5.7	32.1	11.9	3.6	92.2	0.0	566.3	563.1		1181.4	10.6	0.9				
	6	15.6	0.0	39.2	0.0	233.2	222.9	18.7	19.9	580.4	580.4	497.3	513.3	18.9	0.0	1.2	0.0	6.2	32.1	11.9	3.6	93.6	0.0	537.6	518.4		1134.3	10.6	0.9				
	7	10.4	0.0	38.2	0.0	225.8	223.2	18.7	19.9	488.0	488.0	491.0	455.2	19.0	0.0	1.2	0.0	6.5	32.1	10.3	3.6	84.8	0.0	533.0	517.0		1031.8	7.6	0.9				
	8	15.6	0.0	36.7	0.0	226.8	208.8	18.9	19.9	552.3	520.7	491.5	474.3	19.2	0.0	5.7	11.7	6.5	32.1	10.4	3.7	103.0	1.0	500.9	491.3		976.9	7.3	0.9				
	9	10.4	0.0	35.1	0.0	224.0	199.6	18.9	17.8	546.0	535.4	453.2	474.2	16.7	0.0	3.6	35.0	18.3	32.1	10.4	3.7	86.8	78.5	482.3	479.1		918.3	10.6	0.9				
	10	15.6	0.0	33.0	0.0	209.0	200.0	18.9	17.9	529.5	541.0	454.2	454.2	16.9	0.0	3.3	37.0	38.0	32.1	10.9	2.6	75.1	66.8	469.4	475.8		939.4	7.6	0.9				
13	11	10.4	0.0	32.0	0.0	200.5	190.2	18.9	17.8	465.2	465.2	442.7	425.7	14.4	0.0	2.0	36.9	40.1	32.1	7.7	0.2	70.1	70.1	452.2	442.6		939.4	7.3	0.9				
	12	10.4	0.0	29.4	0.0	195.9	185.6	17.0	17.8	455.0	465.6	467.8	396.0	17.1	0.0	2.1	36.8	38.1	32.1	9.7	0.2	72.8	72.8	436.0	439.2		861.5	10.6	0.9				
日	13	10.4	0.0	29.4	0.0	192.8	185.1	17.0	17.8	448.8	387.3	402.1	366.3	14.6	0.0	5.2	10.8	30.2	32.1	9.7	0.2	74.7	0.0	422.8	432.4		826.2	7.6	0.9				
	14	10.4	0.0	26.4	0.0	185.0	179.9	15.3	12.8	386.5	365.3	382.3	346.4	14.7	0.0	5.7	25.7	14.4	32.1	9.7	0.2	80.1	55.2	405.7	402.5		758.0	7.3	0.9				
	15	15.6	0.0	26.8	0.0	183.1	174.1	14.7	12.8	370.9	365.6	373.2	347.5	14.8	0.0	3.4	36.8	36.1	32.1	9.7	0.2	79.3	79.3	393.0	399.4		670.2	7.3	0.9				
	16	5.2	0.0	25.4	0.0	180.1	172.2	14.1	12.8	385.6	380.3	372.9	357.6	12.3	0.0	3.4	36.8	38.1	32.1	8.0	0.2	76.3	142.7	371.4	361.8		670.2	7.6	0.9				
	17	15.6	0.0	24.3	0.0	178.7	165.3	13.8	12.8	395.3	395.3	384.7	367.6	12.3	0.0	4.1	36.7	38.2	32.1	7.9	0.2	49.9	83.1	362.0	339.6		670.2	7.3	0.9				
	18	5.2	0.0	23.3	0.0	172.5	168.0	13.8	12.8	399.3	399.3	331.7	367.6	15.0	0.0	3.6	36.6	40.2	32.1	7.9	0.2	66.4	0.0	352.4	339.6		670.2	4.2	0.9				
	19	10.4	0.0	23.8	0.0	170.6	170.6	13.8	12.8	399.3	399.3	341.9	367.5	12.8	0.0	3.5	36.5	38.7	32.1	7.8	0.2	66.4	0.0	336.4	339.6		674.6	7.3	0.9				
	20	10.4	0.0	22.7	0.0	167.4	168.9	13.8	12.8	394.0	399.3	341.7	367.3	12.8	0.0	0.1	1.2	26.6	32.1	7.7	0.2	66.4	0.0	322.0	322.0		670.2	7.6	0.9				
	21	10.4	0.0	22.2	0.0	166.4	163.4	13.7	12.9	371.5	382.1	311.5	337.4	12.9	0.0	1.1	0.0	8.2	32.1	9.5	0.2	58.1	0.0	328.9	319.3		670.2	7.3	0.9				
	22	10.4	0.0	21.1	0.0	164.8	160.3	13.6	12.8	334.4	334.4	341.7	317.8	10.3	0.0	1.1	0.0	4.6	32.1	6.2	0.2	59.3	0.0	312.9	319.3		621.8	7.6	0.9				
	23	5.2	0.0	21.2	0.0	163.3	149.9	13.5	12.8	331.5	331.5	329.0	317.8	13.0	0.0	1.1	0.0	4.7	32.1	7.9	0.2	68.3	0.0	308.7	308.7		600.4	4.0	0.9				
	24	10.4	0.0	19.6	0.0	160.8	138.5	13.5	12.8	326.2	331.5	324.5	317.8	10.4	0.0	1.1	0.0	2.6	32.1	8.0	0.2	31.2	0.0	297.9	304.3		596.1	7.6	0.9				

※－：欠測

様式１－10

洪水No. H16.10.20

中部地方整備局　木曽川水系　主要洪水時刻流量表

木曽川

日	時	三浦ダム		牧尾ダム		読書ダム		阿木川ダム		兼山ダム		丸山ダム		高根第一ダム		高根第二ダム		朝日ダム		秋神ダム		岩屋ダム		川辺ダム		今渡	犬山	味噌川ダム	
		流入量	放流量	流入量	放流量	流入量	放流量	流入量	放流量	流入量	放流量	流入量	放流量	流入量	放流量	流入量	放流量	流入量	放流量	流入量	放流量	流入量	放流量			流入量	放流量
	1	3.0	8.8	16.0	30.9	108.7	94.6	5.5	3.9	191.9	163.2	166.0	183.4	8.5	0.0	3.9	37.2	45.1	32.1	0.0	0.0	23.8	0.0	132.3	132.3	－	－	3.7	0.9
	2	3.0	8.8	9.4	30.9	94.6	102.8	5.5	3.9	183.7	163.6	164.6	182.0	5.6	0.0	2.7	37.2	45.1	32.1	0.0	0.0	20.2	0.0	130.1	133.3	－	－	3.7	0.9
	3	3.0	8.8	10.1	30.9	90.0	104.7	5.2	3.9	188.0	163.7	168.4	180.0	8.5	0.0	2.6	37.1	45.1	32.1	0.0	0.0	21.4	0.0	131.1	134.3	－	－	3.1	0.9
	4	3.0	8.8	10.1	30.9	72.1	105.2	5.2	5.1	185.4	164.2	162.6	180.0	8.5	0.0	2.5	37.0	45.1	32.1	0.0	0.0	22.6	0.0	130.6	133.8	－	－	3.1	0.9
	5	3.0	8.8	7.4	30.9	66.2	96.1	5.2	5.1	185.9	164.7	169.1	180.7	8.5	0.0	3.9	36.9	45.1	32.1	0.2	0.0	19.0	0.0	130.4	133.6	－	－	3.7	0.9
	6	3.0	8.8	10.1	30.9	64.4	103.9	5.2	5.1	182.8	164.6	64.0	180.0	8.5	0.0	2.7	36.8	45.1	32.1	0.0	0.0	22.6	0.0	133.6	133.6	－	－	3.7	0.9
	7	3.0	8.8	8.8	30.9	67.5	102.2	5.2	5.1	186.7	168.5	72.7	182.9	5.6	0.0	2.1	36.7	45.1	32.1	0.0	0.0	22.6	0.0	130.3	133.5	－	－	3.7	0.9
	8	3.0	8.8	8.1	30.9	59.9	89.7	5.2	5.1	193.4	166.1	158.3	181.5	8.5	0.0	4.2	36.6	43.1	32.1	0.0	0.0	28.6	168.0	130.3	133.5	－	－	3.2	0.9
	9	3.0	8.8	10.8	30.9	80.7	86.8	5.2	5.1	172.5	166.4	166.0	148.6	20.5	79.7	70.1	36.6	45.4	32.1	0.2	0.0	26.6	168.0	133.5	133.5	－	－	3.7	0.9
	10	3.0	8.8	11.5	30.9	101.7	95.5	5.2	5.1	102.4	116.1	140.7	88.5	8.1	126.4	129.4	36.8	38.8	32.1	3.6	0.0	35.3	168.0	133.5	133.5	－	－	3.7	0.9
18	11	5.9	17.5	10.1	30.9	103.2	102.7	5.2	5.1	99.1	165.8	152.4	88.6	17.5	86.3	78.2	36.9	41.0	32.1	3.6	0.0	17.5	168.0	133.4	143.0	－	－	3.7	0.9
	12	7.3	13.1	10.1	30.9	104.4	106.0	5.2	5.1	99.0	165.4	146.3	88.3	23.8	81.1	72.7	37.1	41.0	32.1	5.4	0.0	46.1	168.0	132.8	152.0	－	－	3.7	0.9
日	13	3.0	8.8	12.1	30.9	91.1	106.1	5.2	5.1	97.6	163.7	152.1	88.3	11.3	11.3	12.2	37.1	38.8	32.1	5.4	0.0	14.8	97.4	142.5	152.1	－	－	3.7	0.9
	14	5.9	17.5	12.1	30.9	103.3	106.1	5.2	5.1	94.1	125.7	152.2	88.4	19.4	84.9	79.9	37.1	38.8	32.1	5.4	0.0	38.1	167.9	161.2	158.0	－	－	4.2	0.9
	15	0.1	17.5	11.5	30.9	96.7	106.1	5.4	4.3	95.1	126.7	152.3	88.5	17.0	93.5	85.9	37.2	41.0	32.1	5.5	0.1	48.8	167.8	165.6	162.4	－	－	4.2	0.9
	16	5.9	17.5	9.6	30.9	101.3	108.0	7.7	7.6	91.8	126.3	148.3	88.3	20.0	90.2	81.9	37.4	41.0	32.1	7.5	3.9	38.9	167.5	173.1	169.9	－	－	4.3	0.9
	17	0.1	17.5	11.7	30.9	102.4	117.5	7.7	7.6	91.5	126.0	154.6	85.6	22.9	87.3	77.4	37.5	41.0	32.1	6.1	5.9	38.4	166.8	199.4	193.0	－	－	4.2	0.9
	18	5.9	17.5	12.4	30.9	105.2	110.1	9.2	9.2	94.4	125.8	155.2	89.2	21.6	80.7	70.2	37.6	38.8	32.1	6.9	6.7	43.8	166.2	206.1	199.7	－	－	4.2	0.9
	19	5.9	17.5	13.7	30.9	105.2	110.2	11.6	10.9	97.7	161.7	103.0	103.0	22.1	83.9	76.4	37.7	41.0	32.1	6.9	6.7	38.4	165.4	209.2	215.6	－	－	4.2	0.9
	20	3.0	14.6	11.1	30.9	103.8	110.2	11.6	11.6	96.0	157.3	113.0	113.0	10.2	10.2	16.1	37.7	41.0	32.1	6.9	6.7	34.5	164.5	212.8	219.2	－	－	4.8	0.9
	21	3.0	8.8	5.8	30.9	105.9	113.4	11.6	11.6	111.7	157.0	133.0	133.0	10.7	0.0	3.5	37.6	41.0	32.1	8.6	6.7	66.3	322.2	215.9	219.1	－	－	4.8	0.9
	22	3.0	8.8	17.7	30.9	96.8	121.5	11.6	11.6	159.2	156.5	173.0	173.0	10.7	0.0	3.7	37.5	41.0	32.1	7.5	7.3	10.1	0.0	227.1	223.9	－	－	4.8	0.9
	23	3.0	8.8	13.7	30.9	98.5	121.5	11.6	11.6	194.4	157.1	173.0	173.0	13.4	0.0	4.8	37.4	41.0	32.1	8.6	8.4	27.0	0.0	238.2	228.6	－	－	4.8	0.9
	24	3.0	8.8	9.8	30.9	93.5	123.7	11.5	11.6	173.0	157.0	103.0	103.0	13.4	0.0	3.6	37.3	38.8	32.1	6.9	8.4	27.3	0.0	233.5	236.7	－	－	4.8	0.9
	1	3.0	8.8	16.0	30.9	94.6	94.6	5.5	3.9	101.6	149.5	150.0	150.0	8.5	0.0	3.9	37.2	45.1	32.1	0.0	0.0	23.8	0.0	132.3	132.3	－	106.8	3.7	0.9
	2	3.0	8.8	9.4	30.9	104.9	102.8	5.5	3.9	165.4	85.5	105.0	105.0	5.6	0.0	2.7	37.2	45.1	32.1	0.0	0.0	20.2	0.0	130.1	133.3	－	111.0	3.7	0.9
	3	3.0	8.8	10.1	30.9	104.7	104.7	5.2	3.9	120.6	184.6	131.0	131.0	8.5	0.0	2.6	37.1	45.1	32.1	0.0	0.0	21.4	0.0	131.1	134.3	－	111.7	3.1	0.9
	4	3.0	8.8	10.1	30.9	104.1	105.2	5.2	5.1	149.3	181.2	147.0	147.0	8.5	0.0	2.5	37.0	45.1	32.1	0.0	0.0	22.6	0.0	130.6	133.8	－	111.0	3.1	0.9
	5	3.0	8.8	7.4	30.9	107.9	96.1	5.2	5.1	141.0	167.6	103.0	103.0	8.5	0.0	3.9	36.9	45.1	32.1	0.2	0.0	19.0	0.0	130.4	133.6	－	111.0	3.7	0.9
	6	3.0	8.8	10.1	30.9	101.8	103.9	5.2	5.1	129.5	142.8	134.9	134.9	8.5	0.0	2.7	36.8	45.1	32.1	0.0	0.0	22.6	0.0	133.6	133.6	－	111.0	3.7	0.9
	7	3.0	8.8	8.8	30.9	105.4	102.2	5.2	5.1	215.7	159.8	136.8	226.8	5.6	0.0	2.1	36.7	45.1	32.1	0.0	0.0	22.6	0.0	130.3	133.5	－	110.3	3.7	0.9
	8	8.8	8.8	8.1	30.9	88.6	89.7	5.2	5.1	257.1	198.5	195.7	213.7	8.5	0.0	4.2	36.6	43.1	32.1	0.0	0.0	28.6	168.0	130.3	133.5	－	110.3	3.2	0.9
	9	3.0	8.8	10.8	30.9	83.6	86.8	5.2	5.1	196.9	207.6	158.7	200.7	20.5	79.7	70.1	36.6	45.4	32.1	0.2	0.0	26.6	168.0	133.5	133.5	－	109.6	3.7	0.9
	10	9.1	14.9	11.5	30.9	101.9	95.5	5.2	5.1	253.5	208.2	173.8	263.8	8.1	126.4	129.4	36.8	38.8	32.1	3.6	0.0	35.3	168.0	133.5	133.5	－	111.0	3.7	0.9
19	11	5.9	17.5	10.1	30.9	107.0	102.7	5.2	5.1	272.5	280.5	179.5	260.7	17.5	86.3	78.2	36.9	41.0	32.1	3.6	0.0	17.5	168.0	133.4	143.0	－	112.4	3.7	0.9
	12	7.3	13.1	10.1	30.9	104.9	106.0	5.2	5.1	273.9	208.5	181.6	262.8	23.8	81.1	72.7	37.1	41.0	32.1	5.4	0.0	46.1	168.0	132.8	152.0	－	116.0	3.7	0.9
日	13	3.0	8.8	12.1	30.9	106.1	106.1	5.2	5.1	225.7	208.5	172.6	213.2	11.3	11.3	12.2	37.1	38.8	32.1	5.4	0.0	14.8	97.4	142.5	152.1	－	122.6	3.7	0.9
	14	5.9	17.5	12.1	30.9	109.3	106.1	5.2	5.1	245.8	208.5	183.0	258.4	19.4	84.9	79.9	37.1	38.8	32.1	5.4	0.0	38.1	167.9	161.2	158.0	－	124.1	4.2	0.9
	15	5.9	17.5	11.5	30.9	111.5	106.1	5.4	4.3	260.2	208.5	183.2	258.6	17.0	93.5	85.9	37.2	41.0	32.1	5.5	0.1	48.8	167.8	165.6	162.4	－	124.9	4.2	0.9
	16	5.9	17.5	9.6	30.9	98.3	108.0	7.7	7.6	254.5	208.5	182.2	257.6	20.0	90.2	81.9	37.4	41.0	32.1	7.5	3.9	38.9	167.5	173.1	169.9	－	127.9	4.3	0.9
	17	5.9	17.5	11.7	30.9	104.6	117.5	7.7	7.6	257.3	208.5	175.6	256.8	22.9	87.3	77.4	37.5	41.0	32.1	6.1	5.9	38.4	166.8	199.4	193.0	－	131.7	4.2	0.9
	18	5.9	17.5	12.4	30.9	115.5	110.1	9.2	9.2	252.4	208.5	185.6	255.2	21.6	80.7	70.2	37.6	38.8	32.1	6.9	6.7	43.8	166.2	206.1	199.7	－	137.9	4.2	0.9
	19	5.9	17.5	13.7	30.9	124.1	110.2	11.6	10.9	269.2	208.5	185.5	235.9	22.1	83.9	76.4	37.7	41.0	32.1	6.9	6.7	38.4	165.4	209.2	215.6	－	141.1	4.2	0.9
	20	4.5	16.0	11.1	30.9	108.1	110.2	11.6	11.6	129.8	208.5	186.7	130.5	10.2	10.2	16.1	37.7	41.0	32.1	6.9	6.7	34.5	164.5	212.8	219.2	－	150.8	4.8	0.9
	21	8.8	8.8	5.8	30.9	113.4	113.4	11.6	11.6	188.4	208.5	199.5	199.5	10.7	0.0	3.5	37.6	41.0	32.1	8.6	6.7	66.3	322.2	215.9	219.1	－	155.8	4.8	0.9
	22	8.8	8.8	17.7	30.9	121.5	121.5	11.6	11.6	263.9	266.8	201.3	268.7	10.7	0.0	3.7	37.5	41.0	32.1	7.5	7.3	10.1	0.0	227.1	223.9	－	155.8	4.8	0.9
	23	8.8	8.8	13.7	30.9	126.9	121.5	11.6	11.6	296.9	299.8	255.1	277.5	13.4	0.0	4.8	37.4	41.0	32.1	8.6	8.4	27.0	0.0	238.2	228.6	－	163.5	4.8	0.9
	24	3.0	8.8	9.8	30.9	129.1	123.7	11.5	11.6	300.7	295.0	255.3	277.7	13.4	0.0	3.6	37.3	38.8	32.1	6.9	8.4	27.3	0.0	233.5	236.7	－	381.1	4.8	0.9

※－：欠測

様式１－10

中部地方整備局　木曽川水系　主要洪水時刻流量表

洪水No.	H16.10.20	木曽川																													
日	時	三浦ダム		牧尾ダム		読書ダム		阿木川ダム		兼山ダム		丸山ダム		高根第一ダム		高根第二ダム		朝日ダム		秋神ダム		岩屋ダム		川辺ダム		今渡	犬山	味噌川ダム	
		流入量	放流量	流入量	放流量	流入量	放流量	流入量	放流量	流入量	放流量	流入量	放流量	流入量	放流量	流入量	放流量	流入量	放流量	流入量	放流量	流入量	放流量	流入量	放流量			流入量	放流量
	1	8.8	8.8	9.8	30.9	129.6	125.3	6.5	11.6	279.1	287.7	249.1	277.1	13.4	0.0	5.1	37.2	43.2	32.1	8.6	8.4	30.8	0.0	234.7	237.9	－	402.1	4.8	0.9
	2	8.8	8.8	17.7	30.9	126.6	126.6	5.8	11.6	288.3	285.4	244.0	277.6	13.4	0.0	2.7	37.2	38.8	32.1	8.6	8.4	25.5	0.0	234.6	237.8	－	405.6	4.8	0.9
	3	3.0	8.8	13.7	30.9	126.5	126.5	6.1	10.2	288.3	285.4	244.3	277.9	13.4	0.0	2.6	37.1	41.0	32.1	8.6	8.4	28.8	0.0	237.8	237.8	－	402.1	4.8	0.9
	4	8.8	8.8	26.9	30.9	127.9	127.9	6.4	10.2	288.3	285.4	244.9	278.5	16.1	0.0	4.7	37.0	38.8	32.1	6.9	8.4	30.7	0.0	231.3	237.7	－	398.6	4.8	0.9
	5	8.8	8.8	17.7	30.9	130.6	131.7	6.4	10.2	288.4	285.5	245.0	278.6	16.1	0.0	2.8	36.9	41.0	32.1	8.6	8.4	37.7	0.0	237.5	237.5	－	398.6	5.3	0.9
	6	14.5	8.8	17.7	30.9	131.7	132.8	7.0	10.2	285.5	285.5	239.1	278.3	16.1	0.0	3.8	36.8	41.0	32.1	8.6	8.4	30.0	0.0	240.7	237.5	－	395.0	5.3	0.9
	7	9.0	8.8	21.7	30.9	135.8	134.7	6.4	10.2	288.4	285.5	216.9	278.5	16.1	0.0	2.0	36.7	38.8	32.1	8.6	8.4	31.1	0.0	234.5	237.7	－	391.5	5.3	0.9
	8	3.0	8.8	29.6	30.9	141.1	141.1	6.5	10.2	285.2	293.8	209.6	276.8	16.1	0.0	4.2	36.6	41.0	32.1	6.9	8.4	31.6	0.0	225.1	228.3	－	388.0	5.3	0.9
	9	14.5	8.8	30.9	30.9	144.5	147.7	6.4	10.2	290.7	293.6	198.9	277.3	24.1	34.8	32.2	36.5	38.8	32.1	8.6	8.4	51.2	335.0	197.5	210.3	－	377.7	5.3	0.9
	10	14.5	8.8	30.9	30.9	147.5	147.5	7.1	10.2	299.3	293.6	210.4	276.8	20.9	42.4	43.0	36.5	41.1	32.1	8.6	8.4	64.4	331.5	210.1	210.1	－	381.1	5.9	0.9
20	11	14.5	8.8	29.3	100.3	157.8	159.9	24.9	17.3	309.1	309.1	244.3	276.7	24.8	40.9	39.7	36.5	41.3	32.1	10.3	8.4	31.0	189.2	234.8	222.0	－	483.8	6.4	3.1
	12	37.7	8.8	57.2	171.8	172.8	171.7	25.9	23.6	313.7	322.3	327.6	279.0	26.3	39.7	39.8	36.6	45.8	32.1	13.0	11.1	65.8	145.6	309.8	303.4	－	590.1	7.1	7.1
日	13	49.3	8.8	114.8	170.1	201.0	201.0	31.2	25.0	376.1	379.0	475.0	441.0	28.3	1.4	11.7	36.5	45.8	32.1	18.6	20.1	63.6	74.4	362.6	362.6	－	683.7	8.1	8.1
	14	60.9	8.8	169.4	210.4	231.8	231.8	28.9	25.0	467.5	545.1	502.0	334.0	57.3	41.2	48.4	36.5	50.4	32.1	20.9	20.7	99.9	87.3	399.0	405.4	－	834.4	9.4	9.1
	15	72.4	8.8	199.7	250.4	406.2	407.3	27.0	25.0	352.3	551.5	509.0	307.0	60.8	122.6	139.9	36.7	50.4	32.1	24.9	23.0	127.2	289.3	476.2	466.6	－	1126.8	11.4	10.1
	16	81.2	17.5	213.4	268.6	507.7	506.6	34.9	25.0	418.7	440.0	474.0	474.0	73.9	108.8	129.4	36.9	55.0	32.1	36.2	36.0	157.8	98.9	556.9	553.7	－	1298.9	15.0	14.1
	17	162.9	17.5	395.2	370.8	594.3	595.4	69.3	42.3	610.8	613.0	635.0	635.0	127.2	105.7	138.5	37.2	64.2	32.1	44.1	42.2	246.2	80.6	684.0	677.6	－	1409.4	14.6	10.1
	18	239.1	17.5	594.2	465.4	666.8	666.8	72.8	73.3	796.5	796.5	771.0	771.0	255.5	105.1	164.2	37.5	82.5	32.1	88.1	81.0	328.5	81.1	839.0	867.8	－	1820.4	17.5	16.0
	19	287.1	17.5	685.9	555.3	858.1	854.9	113.6	102.8	1000.1	997.4	1001.0	1001.0	357.9	104.1	204.8	37.9	101.5	32.1	148.0	149.5	529.2	80.6	1064.7	1071.1	－	2216.8	20.5	20.0
	20	332.2	17.5	873.6	744.6	1224.4	122.4	118.8	119.2	1288.3	1293.6	1361.0	1361.0	477.1	104.8	236.7	41.8	126.5	36.7	184.2	166.8	903.4	47.4	1407.4	1563.2	－	2951.3	28.0	24.7
	21	465.9	17.5	1393.5	1110.7	1819.1	1817.0	121.7	119.4	1643.5	1643.5	1726.0	1726.0	538.6	121.0	278.8	125.5	193.6	113.2	230.9	179.2	1331.5	47.8	1935.2	2013.9	－	3856.3	50.0	29.4
	22	423.9	17.5	1249.6	1232.9	2636.5	2597.8	78.6	100.6	2072.5	2064.5	2545.0	2475.0	476.0	203.2	336.4	310.9	467.0	375.9	251.7	192.8	1439.9	153.3	2747.8	2722.6	－	4747.4	78.7	29.4
	23	224.7	17.5	807.7	817.6	2923.9	2908.8	63.5	77.6	2696.0	2701.3	2984.0	2960.0	344.5	219.1	320.4	314.7	465.9	405.1	232.9	207.8	1099.3	297.1	3647.2	3631.5	－	6626.9	71.6	29.5
	24	124.1	17.5	557.0	550.7	2736.6	2793.5	43.2	54.8	3374.2	3368.9	3598.0	3617.0	247.8	220.9	302.4	313.7	455.3	423.7	184.7	207.6	820.3	300.0	4374.5	4380.8	－	8325.9	60.2	29.5
	1	115.9	17.5	459.1	459.1	2243.5	2239.2	48.8	47.7	3950.1	3944.8	3685.0	3757.0	205.6	160.8	221.7	203.3	389.4	408.8	156.8	195.7	666.2	300.0	4639.5	4633.2	－	9971.3	52.1	29.5
	2	109.3	17.5	425.4	425.4	1732.1	1736.4	41.9	38.1	4104.6	4104.6	3629.0	3671.0	182.8	111.2	162.3	151.0	332.3	390.6	136.2	184.0	589.2	300.0	4601.4	4636.0	－	10861.3	45.5	29.5
	3	83.1	17.5	389.6	389.4	1474.5	1475.6	39.9	38.1	3945.5	3953.5	2893.0	3255.0	161.9	99.2	139.5	146.6	314.3	382.1	140.4	165.0	489.7	300.0	4441.5	4463.5	－	10537.4	40.2	29.5
	4	70.0	17.5	336.4	388.2	1361.5	1360.4	39.3	38.1	3227.0	3248.3	2489.0	2524.0	134.3	71.6	109.5	118.0	221.4	228.5	121.4	117.7	405.4	300.0	4156.7	4137.8	－	9291.0	36.2	29.5
	5	56.9	17.5	312.0	384.1	1246.9	1249.0	37.2	32.8	2548.4	2537.7	2002.0	1950.0	120.1	71.7	107.1	101.4	168.2	158.7	110.1	113.4	363.1	300.0	3787.2	3793.5	－	7823.5	32.8	29.5
	6	43.7	17.5	260.4	377.7	1160.0	1161.1	29.3	25.5	2068.5	2055.2	1763.0	1740.0	108.4	71.8	100.9	95.2	155.7	153.3	100.8	112.7	323.7	300.0	3388.5	3382.2	－	6428.2	29.5	29.5
	7	30.8	17.5	218.1	277.8	1065.1	1061.9	27.6	25.5	1918.0	1920.7	1649.0	1649.0	96.2	71.8	99.5	93.8	149.3	151.7	81.9	80.0	296.1	301.8	2989.8	2986.7	－	5646.6	29.5	29.5
	8	31.1	17.5	186.8	205.8	994.0	997.2	26.8	25.5	1792.3	1784.3	1503.0	1503.0	87.1	71.8	95.4	94.0	144.9	144.9	74.1	72.2	260.0	299.7	2668.3	2677.7	－	4978.6	28.4	29.5
	9	24.3	17.5	170.7	170.7	881.1	880.0	24.6	24.3	1686.5	1675.8	1380.0	1380.0	87.1	71.8	90.4	93.2	139.0	141.4	67.9	69.4	235.4	299.7	2420.3	2414.0	－	4554.6	27.3	27.6
	10	31.1	17.5	135.8	135.8	811.6	810.5	21.5	24.3	1465.0	1483.7	1305.0	1305.0	78.0	71.9	88.2	86.8	132.0	132.0	61.2	62.7	223.3	299.7	2142.0	2132.6	－	4135.5	25.5	23.8
21	11	17.5	17.5	135.9	135.9	727.8	726.7	21.5	21.5	1386.0	1380.7	1185.0	1150.0	75.0	71.9	84.3	81.5	122.7	120.3	55.2	55.0	206.8	299.5	1937.3	1943.6	－	3715.0	24.8	23.8
	12	24.3	17.5	135.9	135.9	664.9	664.9	19.6	21.5	1248.0	1232.0	1116.0	1116.0	71.8	71.8	85.7	81.5	118.2	118.2	54.0	53.8	199.3	299.4	1781.5	1778.4	－	3388.7	24.0	22.9
日	13	17.5	17.5	122.5	135.7	621.4	621.4	18.7	21.5	1179.0	1189.7	996.0	961.0	65.6	71.7	84.3	81.5	118.2	118.2	48.2	51.4	171.8	299.1	1692.2	1698.5	－	3126.6	22.4	22.9
	14	24.3	17.5	107.5	135.2	590.7	590.7	17.2	21.5	1066.3	1061.0	924.0	907.0	62.5	71.7	84.5	81.7	115.8	118.2	47.8	47.6	181.7	298.6	1597.2	1590.9	－	2894.0	22.1	19.1
	15	17.5	17.5	91.7	91.7	565.8	567.9	16.8	21.5	979.7	985.0	856.0	856.0	59.5	71.7	84.5	84.5	117.1	117.1	43.6	43.4	154.2	297.7	1532.4	1526.1	－	2707.0	20.5	19.1
	16	24.3	17.5	95.0	83.2	548.1	543.8	15.9	21.5	904.8	902.1	784.0	739.0	59.5	71.7	82.7	85.5	115.9	115.9	41.3	39.4	146.7	296.8	1439.3	1445.6	－	2553.0	20.3	15.1
	17	17.5	17.5	96.4	83.2	507.4	511.7	16.4	21.5	810.5	810.5	740.0	717.0	56.4	71.7	81.1	85.3	115.9	115.9	40.0	38.1	144.6	296.3	1371.3	1371.3	－	2283.8	17.7	15.1
	18	17.5	17.5	83.2	83.2	469.2	467.1	15.7	21.5	787.8	793.1	724.0	689.0	53.4	71.7	77.5	80.3	113.5	115.9	37.0	36.8	138.7	295.2	1301.5	1314.1	－	2216.8	18.6	9.1
	19	10.7	17.5	87.2	65.9	450.1	450.1	14.9	21.5	770.1	767.4	661.0	661.0	53.3	71.6	78.5	74.3	106.3	113.4	37.0	36.8	114.7	294.8	1237.9	1203.3	－	2085.7	18.7	9.1
	20	17.5	17.5	79.2	66.0	438.3	435.1	14.7	15.1	722.6	735.9	633.0	633.0	50.2	71.6	78.1	73.9	101.8	108.9	35.3	36.8	121.8	293.7	1210.4	1160.0	－	1950.8	18.9	9.1
	21	17.5	17.5	75.9	57.3	421.8	419.7	14.7	10.0	648.3	632.3	533.0	466.0	50.2	71.5	76.9	74.1	100.2	100.2	35.2	36.7	113.3	293.2	1197.3	1089.3	－	1805.3	16.9	9.1
	22	17.5	17.5	72.5	57.4	387.4	386.3	12.8	10.0	500.6	434.1	509.0	466.0	47.6	71.5	79.3	80.7	102.5	100.1	33.5	36.7	112.5	292.5	1143.1	1091.9	－	1615.4	15.9	9.1
	23	10.7	17.5	70.6	57.4	371.2	360.5	12.8	10.0	513.2	404.1	521.0	466.0	47.5	71.4	76.4	82.1	107.4	105.0	30.4	28.5	103.7	292.0	1110.7	1110.7	－	1436.1	15.9	9.1
	24	10.7	17.5	67.3	57.5	360.9	356.6	12.9	10.0	517.5	445.7	521.0	466.0	44.5	71.4	76.9	72.7	100.5	114.7	30.0	28.1	113.2	291.6	1070.7	1096.3	－	1449.5	15.9	9.1

※－：欠測

様式１－10

中部地方整備局　木曽川水系　主要洪水時刻流量表

洪水No. H16.10.20

木曽川

日	時	三浦ダム		牧尾ダム		読書ダム		阿木川ダム		兼山ダム		丸山ダム		高根第一ダム		高根第二ダム		朝日ダム		秋神ダム		岩屋ダム		川辺ダム		今渡	犬山	味噌川ダム	
		流入量	放流量	流入量	放流量	流入量	放流量	流入量	放流量	流入量	放流量	流入量	放流量	流入量	放流量	流入量	放流量	流入量	放流量	流入量	放流量	流入量	放流量			流入量	放流量
	1	17.5	17.5	67.3	57.5	355.9	357.0	13.2	10.0	523.1	508.7	476.0	476.0	44.4	71.3	75.5	72.7	96.4	89.3	28.4	28.2	116.0	290.9	1045.2	1045.2	－	1483.3	14.7	9.1
	2	10.7	17.5	64.1	57.6	353.7	350.5	12.7	10.0	535.9	515.8	476.0	476.0	41.5	71.3	76.1	77.5	95.0	87.9	28.4	28.2	94.6	298.8	1024.6	1031.0	－	1490.1	14.7	9.1
	3	10.7	17.5	64.2	57.6	347.5	350.7	12.4	10.0	534.1	516.9	476.0	476.0	41.4	71.2	77.5	81.7	101.8	92.3	28.4	28.2	94.0	298.4	993.0	999.4	－	1469.7	13.6	9.1
	4	17.5	17.5	57.6	57.6	332.5	332.5	12.4	10.0	532.3	517.9	488.0	476.0	41.4	71.2	74.1	75.5	100.8	93.7	26.7	28.2	93.5	297.4	971.0	958.2	－	1436.1	13.6	9.1
	5	10.7	17.5	62.2	57.6	320.4	319.3	12.1	10.0	483.7	486.6	463.0	417.0	41.3	71.1	74.6	68.9	88.2	85.8	26.6	28.1	92.8	296.9	957.6	954.4	－	1396.2	13.6	9.1
	6	10.7	17.5	59.6	57.6	317.3	318.4	11.8	10.0	461.5	478.7	463.0	417.0	38.2	71.0	75.6	69.9	92.1	87.2	25.6	23.7	92.2	296.5	936.7	952.7	－	1376.5	13.6	9.1
	7	10.7	17.5	57.6	57.6	316.0	316.0	11.8	10.0	456.4	459.3	440.0	417.0	38.2	71.0	74.3	72.9	89.8	92.2	22.7	20.8	91.6	295.9	914.3	920.7	－	1337.4	13.6	9.1
	8	10.7	17.5	57.6	57.6	309.3	309.3	11.7	10.0	454.0	451.1	420.0	397.0	35.8	70.9	76.3	76.3	95.2	95.2	24.5	20.9	66.9	272.4	905.0	908.2	－	1298.9	12.5	9.1
	9	10.7	17.5	57.6	57.6	303.2	303.2	11.1	10.0	382.3	388.0	441.0	309.0	38.8	70.8	75.3	78.1	99.1	101.5	25.0	24.8	75.3	189.0	955.8	914.2	－	1273.6	12.6	9.2
	10	10.9	17.5	41.5	39.8	296.0	296.0	10.9	10.0	323.8	318.1	429.0	309.0	35.9	70.8	73.7	77.9	98.0	102.7	25.0	28.2	74.6	133.2	889.0	892.2	－	1192.9	12.6	9.2
22	11	10.9	17.5	46.4	39.8	290.8	285.4	10.9	10.0	346.7	323.7	443.0	359.0	35.8	70.7	73.9	73.9	96.3	98.7	24.9	28.1	85.0	147.0	846.5	836.9	－	1074.0	12.6	9.2
	12	10.9	17.5	53.0	39.8	289.1	282.5	10.9	10.0	398.2	386.2	390.0	390.0	35.6	56.0	57.9	60.7	83.3	83.3	21.2	21.0	79.2	147.0	821.7	831.3	－	1045.3	12.5	9.2
日	13	10.9	17.5	44.9	30.9	272.9	272.9	10.9	10.0	433.4	430.4	414.0	390.0	29.9	41.5	47.7	46.3	64.9	69.6	21.0	20.8	77.9	147.0	759.9	766.3	－	1132.7	11.4	9.2
	14	10.9	17.5	44.1	30.9	256.1	253.4	10.8	10.0	433.8	430.8	402.0	390.0	32.8	41.5	46.1	46.1	58.6	63.3	22.7	20.8	72.3	137.7	709.9	700.3	－	1068.2	11.4	9.2
	15	10.9	17.5	44.1	30.9	250.2	244.7	10.6	10.0	430.5	430.4	390.0	390.0	29.8	41.4	46.1	46.1	58.0	60.4	21.0	20.8	63.5	115.6	662.8	662.8	－	1005.7	11.4	9.2
	16	4.4	17.5	44.3	30.9	247.5	239.3	10.5	10.0	431.1	431.1	360.0	360.0	31.1	39.8	45.5	45.5	58.8	56.4	20.7	20.5	74.2	115.6	624.8	624.8	－	966.8	11.4	9.2
	17	10.9	17.5	41.0	30.9	248.0	239.8	10.4	10.0	389.6	404.8	360.0	360.0	26.3	55.4	61.2	40.0	54.0	51.6	19.8	21.3	67.4	113.5	591.5	591.5	－	945.0	11.4	9.2
	18	10.9	17.5	41.0	30.9	245.8	240.3	10.4	10.0	374.0	379.9	339.0	339.0	19.7	8.1	20.0	39.8	55.0	50.3	20.8	20.6	49.9	0.0	581.1	581.1	－	902.0	11.4	8.1
	19	10.9	17.5	44.3	30.9	244.8	240.7	10.1	8.0	355.0	360.7	339.0	339.0	26.2	0.0	9.9	39.6	50.3	50.3	18.7	20.2	59.8	0.0	577.2	580.4	－	875.7	11.0	8.1
	20	4.4	17.5	37.6	30.9	238.3	236.9	9.9	8.0	352.5	355.4	339.0	339.0	20.4	0.0	9.8	39.5	50.3	50.3	19.2	19.0	63.1	0.0	563.3	560.1	－	865.3	10.7	8.1
	21	10.9	17.5	38.3	30.9	231.9	233.3	9.8	8.0	356.0	350.3	339.0	339.0	23.3	0.0	9.7	39.3	50.3	50.3	19.3	17.4	56.1	0.0	533.5	527.1	－	809.1	10.4	8.1
	22	10.9	17.5	43.7	30.9	231.2	224.4	9.8	8.0	374.2	374.2	360.0	360.0	23.3	0.0	8.2	39.2	50.3	50.3	17.6	17.4	56.0	0.0	510.1	510.1	－	774.3	10.4	8.1
	23	10.9	17.5	37.6	30.9	231.5	227.4	9.6	8.0	384.0	386.9	360.0	360.0	20.4	0.0	9.5	39.1	47.9	50.3	17.6	17.4	55.3	0.0	485.6	492.0	－	779.2	10.4	8.1
	24	3.9	17.5	37.6	30.9	230.5	230.5	9.1	8.0	379.5	385.2	360.0	360.0	23.3	0.0	7.9	38.9	48.8	48.8	17.6	17.4	58.6	0.0	450.5	456.9	－	779.2	10.4	8.1

※－：欠測

資料３

新丸山ダム建設事業への利水参画継続の意思の確認に対する利水参画者の回答について

平成 25 年 6 月
国土交通省 中部地方整備局

国部整河計第２１号
平成２２年１２月１０日

関西電力株式会社
　代表取締役社長　殿

国土交通省 中部地方整備局長

新丸山ダム建設事業への利水参画継続の意思の確認について

平素から国土交通行政にご理解、ご協力を賜り御礼申し上げます。
さて、「ダム事業の検証に係る検討に関する再評価実施要領細目」（平成２２年９月２８日付け　国河計調第７号）に基づき別添のとおり要請しますので、ご協力をお願いします。

（別　添）

1．ダム事業参画継続の意思

ダム事業参画継続の意思があるか、ご報告下さい。

事業対象	発　電
参画継続の意思	

2．提出期限

平成２２年１２月２０日（月）

3．問い合わせ先及び提出先

住所：〒 460-8514　名古屋市中区三の丸二丁目５番１号　名古屋合同庁舎２号館
国土交通省 中部地方整備局 河川部 河川計画課
課長補佐
専門員
ＴＥＬ　052-953-8148
ＦＡＸ　052-953-8451

関土建発第 7 号
平成２２年１２月 17 日

国土交通省　中部地方整備局長
富　田　英　治　殿

関西電力株式会社
代表取締役　　八　木

新丸山ダム建設事業への利水参画継続の意思の確認について（回答）

平成２２年１２月１０日付　国部整河計第２１号をもってご確認のありました標記の件につきましては、以下の通り回答いたします。

１．ダム事業参画継続の意思

事業対象	発電
参画継続の意思	あり

以　上

中部地方整備局
河計第 45 号
22.12.20

資料４

「新丸山ダム建設事業の検証に係る検討における治水及び流水の正常な機能の維持対策案に対する意見聴取について」に対する関係河川使用者や関係地方公共団体からの回答について

平成 25 年 6 月
国土交通省 中部地方整備局

国部整河計第５０号
平成２４年１１月２日

農林水産省 東海農政局
農村計画部長　殿

国土交通省中部地方整備局 河川部長

新丸山ダム建設事業の検証に係る検討における
治水及び流水の正常な機能の維持対策案に対する意見聴取について（照会）

平素から国土交通行政にご理解、ご協力を賜り御礼申し上げます。
標記について、「今後の治水対策のあり方に関する有識者会議」において、「今後の治水対策のあり方について　中間とりまとめ」がとりまとめられ、国土交通大臣の指示により、ダム事業の検証に係る検討を実施しているところです。

つきましては、「ダム事業の検証に係る検討に関する再評価実施要領細目の策定について（平成２２年９月２８日付け　国河計調第７号）」に基づき別添のとおり意見を聴取いたしますので、ご協力をお願いします。

国部整河計第５０号
平成２４年１１月２日

農林水産省 東海農政局
整備部長　殿

国土交通省中部地方整備局 河川部長

新丸山ダム建設事業の検証に係る検討における
治水及び流水の正常な機能の維持対策案に対する意見聴取について（照会）

平素から国土交通行政にご理解、ご協力を賜り御礼申し上げます。
標記について、「今後の治水対策のあり方に関する有識者会議」において、「今後の治水対策のあり方について　中間とりまとめ」がとりまとめられ、国土交通大臣の指示により、ダム事業の検証に係る検討を実施しているところです。

つきましては、「ダム事業の検証に係る検討に関する再評価実施要領細目の策定について（平成２２年９月２８日付け　国河計調第７号）」に基づき別添のとおり意見を聴取いたしますので、ご協力をお願いします。

国部整河計第５０号
平成２４年１１月２日

愛知県 地域振興部長　殿

国土交通省中部地方整備局 河川部長

新丸山ダム建設事業の検証に係る検討における
治水及び流水の正常な機能の維持対策案に対する意見聴取について（照会）

平素から国土交通行政にご理解、ご協力を賜り御礼申し上げます。
標記について、「今後の治水対策のあり方に関する有識者会議」において、「今後の治水対策のあり方について　中間とりまとめ」がとりまとめられ、国土交通大臣の指示により、ダム事業の検証に係る検討を実施しているところです。

つきましては、「ダム事業の検証に係る検討に関する再評価実施要領細目の策定について（平成２２年９月２８日付け　国河計調第７号）」に基づき別添のとおり意見を聴取いたしますので、ご協力をお願いします。

国部整河計第５０号
平成２４年１１月２日

愛知県 建設部長　殿

国土交通省中部地方整備局 河川部長

新丸山ダム建設事業の検証に係る検討における
治水及び流水の正常な機能の維持対策案に対する意見聴取について（照会）

平素から国土交通行政にご理解、ご協力を賜り御礼申し上げます。
標記について、「今後の治水対策のあり方に関する有識者会議」において、「今後の治水対策のあり方について　中間とりまとめ」がとりまとめられ、国土交通大臣の指示により、ダム事業の検証に係る検討を実施しているところです。

つきましては、「ダム事業の検証に係る検討に関する再評価実施要領細目の策定について（平成２２年９月２８日付け　国河計調第７号）」に基づき別添のとおり意見を聴取いたしますので、ご協力をお願いします。

国部整河計第５０号
平成２４年１１月２日

愛知県 企業庁長　殿

国土交通省中部地方整備局 河川部長

新丸山ダム建設事業の検証に係る検討における
治水及び流水の正常な機能の維持対策案に対する意見聴取について（照会）

平素から国土交通行政にご理解、ご協力を賜り御礼申し上げます。
標記について、「今後の治水対策のあり方に関する有識者会議」において、「今後の治水対策のあり方について　中間とりまとめ」がとりまとめられ、国土交通大臣の指示により、ダム事業の検証に係る検討を実施しているところです。

つきましては、「ダム事業の検証に係る検討に関する再評価実施要領細目の策定について（平成２２年９月２８日付け　国河計調第７号）」に基づき別添のとおり意見を聴取いたしますので、ご協力をお願いします。

国部整河計第５０号
平成２４年１１月２日

岐阜県 農政部長　殿

国土交通省中部地方整備局 河川部長

新丸山ダム建設事業の検証に係る検討における
治水及び流水の正常な機能の維持対策案に対する意見聴取について（照会）

平素から国土交通行政にご理解、ご協力を賜り御礼申し上げます。
標記について、「今後の治水対策のあり方に関する有識者会議」において、「今後の治水対策のあり方について　中間とりまとめ」がとりまとめられ、国土交通大臣の指示により、ダム事業の検証に係る検討を実施しているところです。

つきましては、「ダム事業の検証に係る検討に関する再評価実施要領細目の策定について（平成２２年９月２８日付け　国河計調第７号）」に基づき別添のとおり意見を聴取いたしますので、ご協力をお願いします。

国部整河計第５０号
平成２４年１１月２日

岐阜県 県土整備部長　殿

国土交通省中部地方整備局 河川部長

新丸山ダム建設事業の検証に係る検討における
治水及び流水の正常な機能の維持対策案に対する意見聴取について（照会）

平素から国土交通行政にご理解、ご協力を賜り御礼申し上げます。
標記について、「今後の治水対策のあり方に関する有識者会議」において、「今後の治水対策のあり方について　中間とりまとめ」がとりまとめられ、国土交通大臣の指示により、ダム事業の検証に係る検討を実施しているところです。

つきましては、「ダム事業の検証に係る検討に関する再評価実施要領細目の策定について（平成２２年９月２８日付け　国河計調第７号）」に基づき別添のとおり意見を聴取いたしますので、ご協力をお願いします。

国部整河計第５０号
平成２４年１１月２日

岐阜県 都市建築部長　殿

国土交通省中部地方整備局 河川部長

新丸山ダム建設事業の検証に係る検討における
治水及び流水の正常な機能の維持対策案に対する意見聴取について（照会）

平素から国土交通行政にご理解、ご協力を賜り御礼申し上げます。
標記について、「今後の治水対策のあり方に関する有識者会議」において、「今後の治水対策のあり方について　中間とりまとめ」がとりまとめられ、国土交通大臣の指示により、ダム事業の検証に係る検討を実施しているところです。

つきましては、「ダム事業の検証に係る検討に関する再評価実施要領細目の策定について（平成２２年９月２８日付け　国河計調第７号）」に基づき別添のとおり意見を聴取いたしますので、ご協力をお願いします。

国部整河計第５０号
平成２４年１１月２日

三重県 地域連携部長　殿

国土交通省中部地方整備局 河川部長

新丸山ダム建設事業の検証に係る検討における
治水及び流水の正常な機能の維持対策案に対する意見聴取について（照会）

平素から国土交通行政にご理解、ご協力を賜り御礼申し上げます。
標記について、「今後の治水対策のあり方に関する有識者会議」において、「今後の治水対策のあり方について　中間とりまとめ」がとりまとめられ、国土交通大臣の指示により、ダム事業の検証に係る検討を実施しているところです。

つきましては、「ダム事業の検証に係る検討に関する再評価実施要領細目の策定について（平成２２年９月２８日付け　国河計調第７号）」に基づき別添のとおり意見を聴取いたしますので、ご協力をお願いします。

国部整河計第５０号
平成２４年１１月２日

三重県 県土整備部長　殿

国土交通省中部地方整備局 河川部長

新丸山ダム建設事業の検証に係る検討における
治水及び流水の正常な機能の維持対策案に対する意見聴取について（照会）

平素から国土交通行政にご理解、ご協力を賜り御礼申し上げます。
標記について、「今後の治水対策のあり方に関する有識者会議」において、「今後の治水対策のあり方について　中間とりまとめ」がとりまとめられ、国土交通大臣の指示により、ダム事業の検証に係る検討を実施しているところです。

つきましては、「ダム事業の検証に係る検討に関する再評価実施要領細目の策定について（平成２２年９月２８日付け　国河計調第７号）」に基づき別添のとおり意見を聴取いたしますので、ご協力をお願いします。

国部整河計第５０号
平成２４年１１月２日

三重県 企業庁長　殿

国土交通省中部地方整備局 河川部長

新丸山ダム建設事業の検証に係る検討における
治水及び流水の正常な機能の維持対策案に対する意見聴取について（照会）

平素から国土交通行政にご理解、ご協力を賜り御礼申し上げます。
標記について、「今後の治水対策のあり方に関する有識者会議」において、「今後の治水対策のあり方について　中間とりまとめ」がとりまとめられ、国土交通大臣の指示により、ダム事業の検証に係る検討を実施しているところです。

つきましては、「ダム事業の検証に係る検討に関する再評価実施要領細目の策定について（平成２２年９月２８日付け　国河計調第７号）」に基づき別添のとおり意見を聴取いたしますので、ご協力をお願いします。

国部整河計第５０号
平成２４年１１月２日

長野県 建設部長　殿

国土交通省中部地方整備局 河川部長

新丸山ダム建設事業の検証に係る検討における
治水及び流水の正常な機能の維持対策案に対する意見聴取について（照会）

平素から国土交通行政にご理解、ご協力を賜り御礼申し上げます。
標記について、「今後の治水対策のあり方に関する有識者会議」において、「今後の治水対策のあり方について　中間とりまとめ」がとりまとめられ、国土交通大臣の指示により、ダム事業の検証に係る検討を実施しているところです。

つきましては、「ダム事業の検証に係る検討に関する再評価実施要領細目の策定について（平成２２年９月２８日付け　国河計調第７号）」に基づき別添のとおり意見を聴取いたしますので、ご協力をお願いします。

国部整河計第５０号
平成２４年１１月２日

名古屋市 上下水道局長　殿

国土交通省中部地方整備局 河川部長

新丸山ダム建設事業の検証に係る検討における
治水及び流水の正常な機能の維持対策案に対する意見聴取について（照会）

平素から国土交通行政にご理解、ご協力を賜り御礼申し上げます。
標記について、「今後の治水対策のあり方に関する有識者会議」において、「今後の治水対策のあり方について　中間とりまとめ」がとりまとめられ、国土交通大臣の指示により、ダム事業の検証に係る検討を実施しているところです。

つきましては、「ダム事業の検証に係る検討に関する再評価実施要領細目の策定について（平成２２年９月２８日付け　国河計調第７号）」に基づき別添のとおり意見を聴取いたしますので、ご協力をお願いします。

国部整河計第５０号
平成２４年１１月２日

恵那市 建設部長　殿

国土交通省中部地方整備局 河川部長

新丸山ダム建設事業の検証に係る検討における
治水及び流水の正常な機能の維持対策案に対する意見聴取について（照会）

平素から国土交通行政にご理解、ご協力を賜り御礼申し上げます。
標記について、「今後の治水対策のあり方に関する有識者会議」において、「今後の治水対策のあり方について　中間とりまとめ」がとりまとめられ、国土交通大臣の指示により、ダム事業の検証に係る検討を実施しているところです。

つきましては、「ダム事業の検証に係る検討に関する再評価実施要領細目の策定について（平成２２年９月２８日付け　国河計調第７号）」に基づき別添のとおり意見を聴取いたしますので、ご協力をお願いします。

国部整河計第５０号
平成２４年１１月２日

独立行政法人水資源機構
中部支社長　殿

国土交通省中部地方整備局 河川部長

新丸山ダム建設事業の検証に係る検討における
治水及び流水の正常な機能の維持対策案に対する意見聴取について（照会）

平素から国土交通行政にご理解、ご協力を賜り御礼申し上げます。
標記について、「今後の治水対策のあり方に関する有識者会議」において、「今後の治水対策のあり方について　中間とりまとめ」がとりまとめられ、国土交通大臣の指示により、ダム事業の検証に係る検討を実施しているところです。

つきましては、「ダム事業の検証に係る検討に関する再評価実施要領細目の策定について（平成２２年９月２８日付け　国河計調第７号）」に基づき別添のとおり意見を聴取いたしますので、ご協力をお願いします。

国部整河計第５０号
平成２４年１１月２日

関西電力株式会社
代表取締役社長　殿

国土交通省中部地方整備局 河川部長

新丸山ダム建設事業の検証に係る検討における
治水及び流水の正常な機能の維持対策案に対する意見聴取について（照会）

平素から国土交通行政にご理解、ご協力を賜り御礼申し上げます。
標記について、「今後の治水対策のあり方に関する有識者会議」において、「今後の治水対策のあり方について　中間とりまとめ」がとりまとめられ、国土交通大臣の指示により、ダム事業の検証に係る検討を実施しているところです。

つきましては、「ダム事業の検証に係る検討に関する再評価実施要領細目の策定について（平成２２年９月２８日付け　国河計調第７号）」に基づき別添のとおり意見を聴取いたしますので、ご協力をお願いします。

国部整河計第５０号
平成２４年１１月２日

中部電力株式会社
代表取締役社長　殿

国土交通省中部地方整備局 河川部長

新丸山ダム建設事業の検証に係る検討における
治水及び流水の正常な機能の維持対策案に対する意見聴取について（照会）

平素から国土交通行政にご理解、ご協力を賜り御礼申し上げます。
標記について、「今後の治水対策のあり方に関する有識者会議」において、「今後の治水対策のあり方について　中間とりまとめ」がとりまとめられ、国土交通大臣の指示により、ダム事業の検証に係る検討を実施しているところです。

つきましては、「ダム事業の検証に係る検討に関する再評価実施要領細目の策定について（平成２２年９月２８日付け　国河計調第７号）」に基づき別添のとおり意見を聴取いたしますので、ご協力をお願いします。

新丸山ダム建設事業の検証に係る検討における
治水及び流水の正常な機能の維持対策案に対する意見聴取について

国土交通省中部地方整備局では、「ダム事業の検証に係る検討に関する再評価実施要領細目」に基づき、新丸山ダム建設事業の検証に係る検討を進めています。

このため、中部地方整備局では、「新丸山ダム建設事業の関係地方公共団体からなる検討の場」を開催し、新丸山ダムが目的としている治水及び流水の正常な機能の維持について、複数の対策案を立案しご説明しました。これらに対して、本検討の場の構成員並びに一般の皆様から頂いたご意見を参考に概略評価により対策案を抽出しました。

抽出した対策案について、関係河川使用者（治水及び流水の正常な機能の維持対策案に関係する施設の管理者や関係者）、施設の整備等により影響が想定される対策案の施設が所在する関係自治体に提示、意見聴取を行いますので、貴職に関係する対策案についてご意見を求めます。

今後は、上記実施要領細目に基づき、ご意見を踏まえて評価軸毎の評価、目的別の総合評価を検討することになります。

なお、本対策案については、対策案に係わる関係河川使用者、関係自治体、土地所有者等の関係者の方々との事前協議や調整は行わず、検討主体である中部地方整備局が独自に概略検討したものであります。何卒、ご理解いただきますようお願いします。

【ご意見を頂く対策案】

１．治水対策案

治水対策案１及び１２における「ダムの有効活用」

①対策案１：ダムの有効活用（丸山ダム：発電容量買い上げ＋利水ダム：かさ上げ及び発電容量買い上げ）

②対策案１２：ダムの有効活用（丸山ダム：発電容量買い上げ）＋河道の掘削＋河道内の樹木の伐採

２．流水の正常な機能の維持対策案

①新丸山ダム(変更計画(案))

②対策案２：ダム再開発（かさ上げ）

③対策案３：他用途ダム容量の買い上げ

④対策案８：既得水利の合理化・転用

⑤対策案９：ダム使用権等の振替＋ダム再開発（かさ上げ）

⑥対策案１０：既設丸山ダムに予備放流方式を採用

３，留意していただく点

頂いたご意見及び貴職の名称等は公表させて頂く予定です。予めご承知おき下さい。

４．ご回答期限

平成24年11月16日（金）までとさせていただきます。

※期限等が厳しい場合は、問い合わせ先までご連絡下さい。

５．問い合わせ先及び提出先

住所：〒460-8514　名古屋市中区三の丸二丁目５番１号　名古屋合同庁舎２号館

【治水対策案】

国土交通省　中部地方整備局　河川部　河川計画課　（担当：[redacted]）

TEL(代)　052-953-8148　　FAX　052-953-8351

【流水の正常な機能の維持対策案】

国土交通省　中部地方整備局　河川部　河川環境課　（担当：[redacted]）

TEL(代)　052-953-8151　　FAX　052-953-8471

（別添２：意見提出様式）

新丸山ダム建設事業の検証に係る検討における
治水及び流水の正常な機能の維持対策案に対するご意見

①団体名	
②担当者名	
③連絡先（ＴＥＬ）	
④ご意見	

２４海計第２４５号
平成２４年１１月１４日

国土交通省中部地方整備局
河川部長　殿

東海農政局農村計画部長
整　備　部　長

新丸山ダム建設事業の検証に係る検討における治水及び流水の正常な機能の維持対策案に対する意見聴取について（回答）

平成２４年１１月２日付け国部整河計第５０号で照会のあった標記の件について別添のとおり意見を提出します。

問い合わせ先
東海農政局
農村計画部　農村振興課
水利計画官
水利調整係長
〒460-8516
名古屋市中区三の丸1-2-2
TEL：052-223-4630
FAX：052-220-1681

中部地方整備局
部整河計第　３５　号
'12.11.14

（別添）

新丸山ダム建設事業の検証に係る検討における
治水及び流水の正常な機能の維持対策案に対するご意見

①団体名	農林水産省東海農政局
②担当者名	東海農政局 農村計画部 農村振興課 水利計画官 [redacted]
③連絡先（ＴＥＬ）	０５２－２２３－４６３０（直通）
④意見 ２．流水の正常な機能の維持対策案 ④既得水利の合理化・転用について	農業用水は、営農に必要となる最低限の用水量となっています。 水管理については、水路の漏水対策を行うほか、農業用水の反復利用や番水を行い、節水に努めております。 したがって、既得水利の合理化・転用は困難です。

２４土水第９３８号
平成２４年１１月２７日

国土交通省中部地方整備局河川部長　殿

愛知県地域振興部長

新丸山ダム建設事業の検証に係る検討における治水及び流水の
正常な機能の維持対策案に対する意見聴取について　（回答）

平成２４年１１月２日付け国部整河計第５０号の照会について、別添のとおり回答します。

担当　土地水資源課
水資源計画調整グループ
電話　052-954-6121

中部地方整備局
部整河計第　49　号
'12.11.27

（別添：意見提出様式）

新丸山ダム建設事業の検証に係る検討における
治水及び流水の正常な機能の維持対策案に対するご意見

①団体名	愛知県地域振興部
②担当者名	土地水資源課　水資源計画調整グループ
③連絡先（ＴＥＬ）	０５２－９５４－６１２１
④ご意見	流水の正常な機能の維持（対策案８及び対策案９）について ・渇水時や将来においても安定的に水供給を確保することが必要と考えており、検討に際しては配慮されたい。 ・また、本県利水に関係する他の関係河川使用者の意見に配慮されたい。

２４河第２１０号
平成２４年１１月２７日

国土交通省中部地方整備局河川部長　殿

愛知県建設部長

新丸山ダム建設事業の検証に係る検討における治水及び流水の正常な機能の維持対策案に対する意見聴取について（回答）

平成２４年１１月２日付け国部整河計第５０号で照会のありましたこのことについて、別紙のとおり回答します。

担当　建設部河川課企画グループ
電話　052-954-6553

中部地方整備局
部整河計第 48 号
'12.11.27

（別添２：意見提出様式）

新丸山ダム建設事業の検証に係る検討における
治水及び流水の正常な機能の維持対策案に対するご意見

①団体名	愛知県建設部
②担当者名	河川課企画グループ [redacted]
③連絡先（ＴＥＬ）	052-954-6553
④ご意見	２－①案について ・変更計画案については、予備放流方式を採用していることから、下流河川の管理体制を含め、適切に運用されることが前提であると考えており、下流河川への影響を十分考慮した検討をお願いしたい。

２４水計第１１３号
平成２４年１１月２７日

国土交通省中部地方整備局河川部長　殿

愛知県企業庁長

新丸山ダム建設事業の検証に係る検討における治水及び流水の
正常な機能の維持対策案に対する意見聴取について　（回答）

平成２４年１１月２日付け国部整河計第５０号の照会について、別紙のとおり回答します。

担当　水道部　水道計画課
水利調整グループ
電話　052－954－6679

中部地方整備局
部整河計第　５０　号
'12.11.27

（別添２：意見提出様式）

新丸山ダム建設事業の検証に係る検討における
治水及び流水の正常な機能の維持対策案に対するご意見

①団体名	愛知県企業庁
②担当者名	水道計画課　水利調整グループ
③連絡先（ＴＥＬ）	０５２－９５４－６６７９
④ご意見	流水の正常な機能の維持対策案（対策案８，９）について 既得水利の合理化・転用及びダム使用権等の振替は、渇水時や将来においても安定的に水供給を確保することを困難にするものと考えます。

農整第６０１号
平成２４年１１月７日

国土交通省中部地方整備局
河川部長　様

岐阜県農政部長

新丸山ダム建設事業の検証に係る検討における治水及び流水の
正常な機能の維持対策案に対する意見聴取について（回答）

平成２４年１１月２日付け国部整河計第５０号で依頼のありました標記の件について、下記のとおり意見を提出します。

記

○「流水の正常な機能の維持対策案」の「④対策案８：既得水利の合理化・転用」について

関連する農業用水については、営農を行うにあたり必要最低限の取水を行っており、既得水利の合理化・転用は困難です。

中部地方整備局
部整河計第 60 号
'12.12.06

岐阜県　農地整備課　調査計画係	
担当係長	[redacted]
取扱主任	[redacted]
電　話	058-272-1111(3189)
Ｆ Ａ Ｘ	058-278-2701

河第４５８号
平成２４年１２月４日

国土交通省中部地方整備局
河川部長　様

岐阜県県土整備部長

新丸山ダム建設事業の検証に係る検討における治水及び
流水の正常な機能の維持対策案に対する意見聴取について（回答）

平成２４年１１月２日付け国部整河計第５０号で依頼のありましたこのことについて、下記のとおり回答します。

記

１．治水対策案
（１）対策案１：ダムの有効活用について
大井ダム及び笠置ダムのかさ上げに伴う水没範囲の拡大により、新たな家屋移転８３戸、付替道路約４，４００ｍ等が必要となり、地域に多大な社会的影響が生じることから、不適切である。

２．流水の正常な機能の維持対策案
（１）新丸山ダム（変更計画（案））について
新丸山ダム（変更計画（案））は、既に用地取得については９８％、家屋移転については１００％、付替道路については３２％が完了している。また、地域の反対意見が無いなど、コスト、実現性の観点から他の代替案に比べ優位である。

（２）対策案２：ダム再開発（かさ上げ）について
大井ダム、笠置ダム及び秋神ダムのかさ上げに伴う水没範囲の拡大により、新たな家屋移転９４戸、付替道路約９，６００ｍ等が必要となり、地域に多大な社会的影響が生じることから、不適切である。

（３）対策案９：ダム使用権等の振替＋ダム再開発（かさ上げ）について

新丸山ダムの代替案とするダム使用権等の振替については、既設の岩屋ダム、阿木川ダム、味噌川ダム等が考えられるが、これら木曽川水系のダムについては、近年の少雨傾向により安定供給可能量は約６割に低下しており、振替によって渇水被害を高める危険性があるため、不適切である。

（４）対策案１０：既設丸山ダムに予備放流方式を採用について

既設丸山ダムに予備放流方式を採用し不特定容量を確保する考え方については、そもそも治水対策として家屋移転や付替道路など社会的影響が大きい他ダムのかさ上げを前提としたものであり、コストや社会的影響の面から現在の丸山ダムかさ上げ案に比べ著しく不利であり、そのような考えは現実的に成り立たないと考える。

結論

これまでに国から示された治水及び流水の正常な機能の維持対策案は、新丸山ダム（変更計画（案））よりコスト的にも実現性においても優位となるものは無く、これ以上検証に時間を費やすことは、流域住民の安全安心の確保、経済性等の観点から極めて不合理であることから、早期に検証を終え、事業を再開されることを強く求める。

企業水第１３１号
平成２４年１１月７日

国土交通省中部地方整備局　河川部長　様

岐阜県都市建築部長

新丸山ダム建設事業の検証に係る検討における治水及び流水の
正常な機能の維持対策案に対する意見聴取について（回答）

平成２４年１１月２日付け国部整河計第５０号で照会のありましたこのことについて、下記のとおり回答します。

記

「流水の正常な機能維持案」の「④対策案８：既得水利の合理化・転用」について

現在、県営水道が有している水利使用許可は、需要予測に基づく水量により許可を得ており、現時点において余剰水利はなく、また、漏水等によるロスも発生しておらず、転用可能な水量は発生していないため、既得水利の合理化・転用は困難です。

中部地方整備局
部整河計第 61 号
'12.12.06

地域第 ０２－１５５ 号
平成２４年１１月３０日

国土交通省中部地方整備局　河川部長　様

三重県　地域連携部長

新丸山ダム建設事業の検証に係る検討における
治水及び流水の正常な機能の維持対策案に対する意見聴取について（回答）

平素は三重県行政にご理解とご協力ありがとうございます。つきましては平成２４年１１月２日付け国部整河計第５０号「新丸山ダム建設事業の検証に係る検討における治水及び流水の正常な機能の維持対策案に対する意見聴取について」（照会）について別添の通り回答いたしますのでよろしくお願いします。

中部地方整備局
部整河計第 64 号
'12.12.06

（別添：意見提出様式）

新丸山ダム建設事業の検証に係る検討における
治水及び流水の正常な機能の維持対策案に対する意見

①団体名	三重県　地域連携部　水資源・地域プロジェクト課
②担当者名	[redacted]
③連絡先（ＴＥＬ）	０５９－２２４－２０１０
④意見	２．流水の正常な機能の維持対策案 対策案９：ダム使用権の振替＋ダム再開発（かさ上げ） 予断を持たずに可能な範囲で代替案を検討される上で、比較案のひとつとして対策案９の考え方は理解できます。検討にあたっては、渇水時等の安定的な水の供給に対して十分な配慮をお願いします。 なお、詳細内容については、今後、対策案９が具体化していく中で、必要に応じて議論するものと認識しています。

県土第０９－７１号
平成２４年１１月２０日

国土交通省中部地方整備局
河川部長 [redacted] 様

三重県県土整備部長 [redacted]

新丸山ダム建設事業の検証に係る検討における
治水及び流水の正常な機能の維持対策案に対する意見聴取について（回答）

平成２４年１１月２日付け国部整河計第５０号で照会のありました標記につきまして、別紙のとおり回答します。

中部地方整備局
部整河計第 51 号
'12.11.29

事務担当：県土整備部河川・砂防課
河川開発グループ
TEL 059-224-2730
FAX 059-224-2684

(別添２：意見提出様式)

新丸山ダム建設事業の検証に係る検討における

治水及び流水の正常な機能の維持対策案に対するご意見

①団体名	三重県県土整備部河川・砂防課
②担当者名	[redacted]
③連絡先(TEL)	０５９－２２４－２７３０
④ご意見	この度、照会のありました『治水及び流水の正常な機能の維持対策案』につきましては、第４回新丸山ダム建設事業の関係地方公共団体からなる検討の場幹事会の構成員として意見を述べています。 また、新丸山ダム(変更計画(案))におきましても、これまでの検討の場、幹事会での意見を十分尊重していただきますようお願いします。

三企第０３－２１号
平成２４年１１月３０日

国土交通省中部地方整備局
河川部長 [redacted] 様

三重県企業庁長 [redacted]

新丸山ダム建設事業の検証に係る検討における
治水及び流水の正常な機能の維持対策案に対する意見聴取について（回答）

平成２４年１１月２日付け国部整河計第５０号で照会のありました標記につきまして、別紙のとおり回答します。

中部地方整備局
部整河計第 65 号
'12.12.06

事務担当：三重県企業庁水道事業課
事業経営グループ
TEL 059-224-2833
FAX 059-224-3043

（別添２：意見提出様式）

新丸山ダム建設事業の検証に係る検討における
治水及び流水の正常な機能の維持対策案に対するご意見

①団体名	三重県企業庁　水道事業課
②担当者名	事業経営G [redacted]
③連絡先（ＴＥＬ）	三重県津市広明町13番地（059-224-2833）
④ご意見	対策案８：既得水利の合理化・転用について 長良川河口堰を水源とする北中勢水道用水供給事業（中勢系・長良川水系）は、北部広域圏広域的水道整備計画及び三重県と受水市が締結した協定書において定められた計画一日最大給水量に基づき、三重県企業庁が実施しています。 当該事業については受水市の需要に応じて無駄のない水管理を行っています。 また、年によっては中勢地域において渇水が生じ、受水市の自己水源の水不足が発生する場合があります。この場合、受水市は水道水の安定供給のため、長良川水系の受水量を増やして対応していることから、その水利権量に余裕はない状況です。 したがって、長良川水系は受水市にとって重要な水源であり、検討されている既得水利の合理化・転用を行うことは困難と考えます。

24河第270号
平成24年(2012年) 11月29日

国土交通省中部地方整備局　河川部長　様

長野県　建設部長

新丸山ダム建設事業の検証に係る検討における治水・流水の
正常な機能の維持対策案に対する意見の聴取について（回答）

平成24年(2012年)11月2日付け国部整河計第50号で照会のありましたこのことについて、別紙のとおり回答致します。

河　川　課　計画調査係
(課長)[redacted]　(計画調査係長)[redacted]
(担当)
電　　話: 026-235-7310　内線3446
F　A　X: 026-225-7069
防災電話: 8-231-3446
E-mail:kasen@pref.nagano.lg.jp

中部地整備局
部長　55
12.12.03

（別添２：意見提出様式）

新丸山ダム建設事業の検証に係る検討における
治水及び流水の正常な機能の維持対策案に対するご意見

① 団体名	長野県　建設部
② 担当者名	河川課　計画調査係 [redacted]
③ 連絡先（TEL）	026-235-7310
④ご意見	1. 治水対策案 ①治水対策案1：ダムの有効活用について 治水対策案の評価にあたっては、関係機関等と十分な調整が必要です。また、発電容量の買い上げに伴う、電源立地地域である木曽郡王滝村への影響について考慮願います。

２４上計水第２５号
平成２４年１１月１６日

国土交通省中部地方整備局
河川部長 [redacted] 様

名古屋市上下水道局長
[redacted]

新丸山ダム建設事業の検証に係る検討における
治水及び流水の正常な機能の維持対策案に対する意見聴取について（回答）

平成２４年１１月２日付、国部整河計第５０号で要請のありました件につきましては、別紙のとおり回答いたします。

〔担当〕
上下水道局水道計画課
利水係 [redacted]
TEL 972-3655

中部地方整備局
部整河計第 44 号
'12.11.19

別　紙

新丸山ダム建設事業の検証に係る検討における
治水及び流水の正常な機能の維持対策案に対するご意見

① 団体名	名古屋市上下水道局 技術本部 計画部 水道計画課
② 担当者名	利水係長 [redacted]
③ 連絡先（ＴＥＬ）	０５２－９７２－３６５５
④ ご意見	【流水の正常な機能の維持対策案について】 渇水時においても、必要となる水需要に対して安定した給水を行うことを目標に、水源の確保を考えてきており、こうした点に配慮され、関係する利水者等の状況も踏まえ、木曽三川全体の水の公平な利用の観点から検討をお願いしたい。 渇水時における水利用については、渇水調整協議会の常時設置などにより、平常時から関係者が集まり検討していくことが必要と考えている。

建設第15236号
平成24年11月16日

国土交通省中部地方整備局
河川部長 [redacted] 様

恵那市長　可知義明
（公印省略）

新丸山ダム建設事業の検証に係る検討における治水及び
流水の正常な機能の維持対策案に対する意見聴収について（回答）

平成24年11月2日付け貴第50号で依頼のあったことについて、別紙のとおり回答いたします。

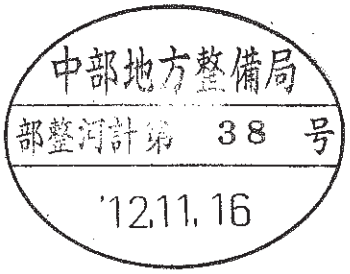

担当
恵那市 建設部 建設課
課長 [redacted]
TEL 0573-26-2111（内線）210
FAX 0573-25-8294
[redacted]

新丸山ダム建設事業の検証に係る検討における
治水及び流水の正常な機能の維持対策案に対する意見

①団体名	恵那市
②担当者名	建設部　建設課長 [redacted]
③連絡先（TEL）	0573-26-2111　内線 210
④意見	1、意見を述べる対策案 ・流水の正常な機能の維持対策案（既得水利の合理化・転用）

2、関係する既得水利

（m3/ｓ）

用 水 名	用 途	水利権量
山本用水	農 水	0.995
三郷用水	農 水	0.660
恵那市工業用水道	工 水	0.347
恵那市水道	上 水	0.095

3、意見
・既得水利はそれぞれ必要な水であり合理化・転用案には反対である。

24中利調第41号
平成24年11月16日

国土交通省中部地方整備局
河川部長　殿

独立行政法人水資源機構　中部支社長

新丸山ダム建設事業の検証に係る検討における治水及び流水の正常な機能の維持対策案に対する意見聴取について（回答）

平成24年11月2日付け国部整河計第50号にて照会のありました標記の件について、別紙のとおり回答します。

中部地方整備局
部整河計第 37 号
'12.11.16

（別紙）

新丸山ダム建設事業の検証に係る検討における
治水及び流水の正常な機能の維持対策案に対する意見

①団体名	独立行政法人水資源機構
②担当者名	中部支社事業部利水調整課長 [redacted]
③連絡先(TEL)	愛知県名古屋市中区三の丸１－２－１（０５２－２３１－７５４５）
④意見	対策案８　「既得水利の合理化・転用」について 木曽川、長良川に依存する水資源機構管理の各利水においては、毎年、利水者から年度ごとの取水計画の提出を受けて、その時々の水源の状況を勘案し、適切かつ合理的な水管理を行っています。 更に、都市用水では、月毎に使用量の申し込みを受け、また、農業用水では、作付や生育状況、ため池貯水量などに応じて毎日の必要量の申込みを受け、降雨等があればダム、調整池等からの補給や河川からの取水、ポンプ運転をきめ細かく調整するなど、効率的で無駄のない水管理に努めています。 このような中で、年によっては依然渇水が生じており、水供給に余裕はない状況であるため、転用・合理化を行うことは困難と考えます。 対策案９のうち「ダム使用権等の振替」について 利水者の水利用に影響を与えないよう配慮する必要があると考えます。

関土建発第43号
平成24年11月16日

国土交通省　中部地方整備局
河川部長 [redacted] 殿

関西電力株式会社
代表取締役　八木　誠

新丸山ダム建設事業の検証に係る検討における治水及び流水の正常な機能の維持対策案に対する意見聴取について（回答）

平素は、弊社事業に格別のご理解、ご協力を賜り厚く御礼申し上げます。
さて、平成24年11月2日付　国部整河計第50号「新丸山ダム建設事業の検証に係る検討における治水及び流水の正常な機能の維持対策案に対する意見聴取について」につきまして、添付のとおり回答いたします。

【添付】
新丸山ダム建設事業の検証に係る検討における治水及び流水の正常な機能の維持対策案に対する意見

以　上

中部地方整備局
部整河計第 41 号
'12.11.19

（別添２：意見提出様式）

新丸山ダム建設事業の検証に係る検討における

治水及び流水の正常な機能の維持対策案に対する意見

①団体名	関西電力株式会社
②担当者名	関西電力株式会社　土木建築室　土木グループ [redacted]
③連絡先（ＴＥＬ）	06-6441-8821
④意見	**1.「ダムの有効活用」「他用途ダム容量の買い上げ」について** （治水対策案1、12および流水の正常な機能の維持対策案3） **〈回　答〉** 水力発電は、純国産のCO_2を排出しない「再生可能エネルギー」として重要な電源であり、さらに、貯水池や調整池を持つ水力発電所は、電力需要が逼迫する時間帯における供給力の確保、年・週間調整や急激な需要の変動への追随性等、その運転特性から電力系統の安定運用に重要な役割を果たしています。 また、東日本大震災以降、弊社供給エリア管内におきましても、電力の需給バランスが非常に厳しい状況が続いており、お客さまには昨年の夏から三度にわたり節電のお願いをしている状況であります。 このような状況において、貴重な既設水力発電所の容量買い上げは、供給責任を担う弊社として容認できないと考えます。 なお、国のエネルギー政策においても、再生可能エネルギーのさらなる導入が求められる中、既設水力発電所の貴重な再生可能エネルギーへの影響が多大なものとなる対策案を推進される場合においては、国の政策として総合的に公益と便益を比較衡量の上、エネルギー政策への影響等について、電気事業における監督官庁である資源エネルギー庁等を含む関係機関との十分な調整が必要と考えます。 **2.「ダム再開発（かさ上げ）」について** （流水の正常な機能の維持対策案2、9） **〈回　答〉** 水力発電は、純国産のCO_2を排出しない「再生可能エネルギー」として重要な電源であり、さらに、貯水池や調整池を持つ水力発電所は、電力需要が逼迫する時間帯における供給力の確保、年・週間調整や急激な需要の変動への追随性等、その運転特性から電力系統の安定運用に重要な役割を果たしています。 弊社発電専用利水ダムのかさ上げによる代替案は、発電設備ならびに発生電力（当該ダムの上流に位置する発電所の減電を含む）などへの影響が懸念され、さらに、弊社発電専用利水ダムに不特定容量を付加されることによるダムの管理・運用等においても様々な問題が考えられることから、容易に容認できるものではないと考えます。

	なお、国のエネルギー政策においても、再生可能エネルギーのさらなる導入が求められる中、既設水力発電所の貴重な再生可能エネルギーへの影響が懸念される対策案を推進される場合においては、国の政策として総合的に公益と便益を比較衡量の上、エネルギー政策への影響等について、電気事業における監督官庁である資源エネルギー庁等を含む関係機関との十分な調整が必要と考えます。 **3.「既設丸山ダムに予備放流方式を採用」について** （流水の正常な機能の維持対策案 10） **〈回　答〉** 水力発電は、純国産の CO_2 を排出しない「再生可能エネルギー」として重要な電源であり、さらに、貯水池や調整池を持つ水力発電所は、電力需要が逼迫する時間帯における供給力の確保、年・週間調整や急激な需要の変動への追随性等、その運転特性から電力系統の安定運用に重要な役割を果たしています。 既設丸山ダムへ予備放流方式を採用される場合には、上記、水力発電の重要性を鑑み、弊社の丸山・新丸山発電所の設備ならびに発生電力、当該ダムの上流に位置する笠置発電所の発生電力などに大きな影響が及ばないよう検討していただくことを要望いたします。さらに、丸山ダムの管理・運用等についても同様に、大きな影響が及ばないよう検討していただくことを要望いたします。 なお、国のエネルギー政策においても、再生可能エネルギーのさらなる導入が求められる中、既設水力発電所の貴重な再生可能エネルギーへの影響が懸念される対策案を推進される場合においては、国の政策として総合的に公益と便益を比較衡量の上、エネルギー政策への影響等について、電気事業における監督官庁である資源エネルギー庁等を含む関係機関との十分な調整が必要と考えます。 以　上

本 用 発 第 １０ 号
平成２４年１１月３０日

国土交通省　中部地方整備局
河川部長　[redacted]　殿

中 部 電 力 株 式 会 社
代表取締役社長
社 長 執 行 役 員　水 野 明 久

新丸山ダム建設事業の治水及び流水の正常な機能の維持対策案に対する
意見聴取について（回答）

平素は、弊社事業に格別のご理解、ご協力を賜り厚く御礼申し上げます。

さて、平成２４年１１月２日付け国部整河計第５０号「新丸山ダム建設事業の検証に係る検討における治水及び流水の正常な機能の維持対策案に対する意見聴取について」につきまして、添付のとおりご回答致します。

【添付】

新丸山ダム建設事業の検証に係る検討における治水及び流水の正常な機能の維持対策案に対する意見

以　上

中部地方整備局
部整河計第 56 号
'12.12.03

（別添２：意見提出様式）

新丸山ダム建設事業の検証に係る検討における
治水及び流水の正常な機能の維持対策案に対するご意見

①団体名	中部電力株式会社
②担当者名	用地部風力・水力用地グループ [redacted]
③連絡先（ＴＥＬ）	０５２－９７３－２７１７
④ご意見	1　治水対策案 対策案１：ダムの有効活用（丸山ダム：発電容量買い上げ ＋利水ダム：かさ上げ及び発電容量買い上げ） 水力発電は、純国産でCO_2を排出しない再生可能エネルギーとして重要な電源であります。さらに、貯水池や調整池を持つ水力発電所は、電力需要が逼迫する夏場の供給力確保、年・週間調整や急激な需要の変動への追随性等、その運転特性から電力系統の安定運用に重要な役割を果たしています。 また、平成23年3月11日に発生した東日本大震災以降、弊社は中西日本をはじめとした日本全体の需給逼迫の懸念から、弊社エリア内の安定供給を前提とした電力の融通を実施するとともに、お客さまに節電をお願いしている状況にあり、供給力確保に資する水力発電の役割はより一層重要なものとなっております。 さらに、代替電源を確保することが困難な状況であることを踏まえると、弊社の木曽川水系の水力発電所の発電電力量の減少、電力需給の調整能力の低下等の影響を及ぼすこととなる発電容量の買い上げには、同意することはできません。 2　流水の正常な機能の維持対策案 対策案２：ダム再開発（かさ上げ） 対策案９：ダム使用権等の振替＋ダム再開発（かさ上げ） 弊社ダム（秋神）および発電参画しているダム（岩屋）の再開発（かさ上げ）に係る詳細設計を実施できない現状においては、発電設備および運用（工事期間中の発電制約を含める）に与える影響は不明確でありますが、弊社としては再開発により電力の安定供給に支障をきたすことを懸念しております。 したがいまして、具体化する場合には弊社と事前に十分な調整を実施いただきますようお願いいたします。 対策案３：他用途ダム容量の買い上げ 治水対策案１への回答と同じ。 以　上

国部整河計第４９号
平成２４年１１月２日

関西電力株式会社
　代表取締役社長　殿

国土交通省中部地方整備局 河川部長

新丸山ダム建設事業の検証に係る検討における
発電参画者に対する意見聴取について（照会）

平素から国土交通行政にご理解、ご協力を賜り御礼申し上げます。
標記について、「今後の治水対策のあり方に関する有識者会議」において、「今後の治水対策のあり方について　中間とりまとめ」がとりまとめられ、国土交通大臣の指示により、ダム事業の検証に係る検討を実施しているところです。

つきましては、「ダム事業の検証に係る検討に関する再評価実施要領細目の策定について（平成２２年９月２８日付け　国河計調第７号）」に基づき別添のとおり意見を聴取いたしますので、ご協力をお願いします。

新丸山ダム建設事業の検証に係る検討における
発電参画者に対する意見聴取について

新丸山ダム建設事業につきましては、平成２２年９月２８日に国土交通大臣から中部地方整備局長に対し、ダム事業の検証に係る検討を行うよう指示があり、現在、「ダム事業の検証に係る検討に関する再評価実施要領細目」に基づき、新丸山ダム事業の検証に係る検討を進めています。

この検証に係る検討を進めるにあたり検討主体(中部地方整備局)は、流水の正常な機能の維持対策案を評価軸ごとに検討することになっており、その評価軸における実現性の評価において、「発電を目的として事業に参画している者への影響程度はどうか」という観点から、発電の目的を有する検証対象ダムにおいて、当該ダム事業以外の流水の正常な機能の維持対策案を実施する場合には、発電を目的としてダム事業に参画している者の目的が達成できなくなるが、その者の意見を聴くとともに、影響の程度をできる限り明らかにすることとなっております。

つきましては、下記により貴職のご意見を照会させていただきますので、ご協力いただきますようお願い申し上げます。

記

１．意見照会の内容

新丸山ダム建設事業以外の流水の正常な機能の維持対策案を実施する場合、発電を目的として新丸山ダムに参画している貴職の目的が達成できなくなることに対するご意見

２．留意していただく点

頂いたご意見及び貴職の名称等は公表させて頂く予定です。予めご承知おき下さい。

３．ご回答期限

平成24年11月16日（金）までとさせていただきます。

※期限等が厳しい場合は、問い合わせ先までご連絡下さい。

４．問い合わせ先及び提出先

住所：〒460-8514　名古屋市中区三の丸二丁目５番１号　名古屋合同庁舎２号館
国土交通省 中部地方整備局 河川部 河川環境課　（担当：[redacted]）
TEL(代)　052-953-8151　　FAX　052-953-8471

（別添２：意見提出様式）

新丸山ダム建設事業の検証に係る検討における
発電参画者のご意見

①団体名	
②担当者名	
③連絡先（ＴＥＬ）	
④ご意見	

関土建発第14号
平成24年11月16日

国土交通省　中部地方整備局
河川部長 [redacted] 殿

関西電力株式会社
代表取締役　八木　誠

新丸山ダム建設事業の検証に係る検討における発電参画者に対する意見聴取について（回答）

平素は、弊社事業に格別のご理解、ご協力を賜り厚く御礼申し上げます。
さて、平成24年11月2日付　国部整河計第49号「新丸山ダム建設事業の検証に係る検討における発電参画者に対する意見聴取について」につきまして、添付のとおり回答いたします。

【添付】
新丸山ダム建設事業の検証に係る検討における発電参画者の意見

以　上

中部地方整備局
部整河計第 42 号
'12.11.19

（別添２：意見提出様式）

新丸山ダム建設事業の検証に係る検討における

発電参画者の意見

①団体名	関西電力株式会社
②担当者名	関西電力株式会社　土木建築室　土木グループ [redacted]
③連絡先（ＴＥＬ）	06-6441-8821
④意見	**1.新丸山ダム建設事業以外の流水の正常な機能の維持対策案を実施する場合、発電を目的として新丸山ダムに参画している目的が達成できなくなることに対する意見** **〈回　答〉** 水力発電は、純国産のCO_2を排出しない「再生可能エネルギー」として重要な電源であり、弊社としては、今後も再生可能エネルギーの導入に積極的に取組み、純国産エネルギーである水力発電所についても最大限に活用し、電気の低炭素化を加速させていきたいと考えております。 そのような中、新丸山ダム建設事業に伴う既設水力発電所（丸山・新丸山発電所）の増強対策は、弊社の取組みに合致しているものと考えております。 また、東日本大震災以降、電力の需給バランスも厳しい状況が続いていることからも、早期に新丸山ダム事業の推進が決定され、新丸山ダム事業により得られる新たなエネルギーの活用が実現化することを望んでおります。 国土交通省におかれましては、検討の場において予断なく事業の見直しを実施されているところではありますが、治水や流水の正常な機能の維持対策案の比較をするにあたり、国のエネルギー政策についてもご配慮頂き、国の政策として総合的にご判断いただけることを要望いたします。 以　上

資料５

新丸山ダム建設事業の検証に係る検討における発電参画者に対する意見聴取について

平成 25 年 6 月
国土交通省 中部地方整備局

国部整河計第４９号
平成２４年１１月２日

関西電力株式会社
　代表取締役社長　殿

国土交通省中部地方整備局 河川部長

新丸山ダム建設事業の検証に係る検討における
発電参画者に対する意見聴取について（照会）

平素から国土交通行政にご理解、ご協力を賜り御礼申し上げます。
標記について、「今後の治水対策のあり方に関する有識者会議」において、「今後の治水対策のあり方について　中間とりまとめ」がとりまとめられ、国土交通大臣の指示により、ダム事業の検証に係る検討を実施しているところです。

つきましては、「ダム事業の検証に係る検討に関する再評価実施要領細目の策定について（平成２２年９月２８日付け　国河計調第７号）」に基づき別添のとおり意見を聴取いたしますので、ご協力をお願いします。

新丸山ダム建設事業の検証に係る検討における
発電参画者に対する意見聴取について

新丸山ダム建設事業につきましては、平成２２年９月２８日に国土交通大臣から中部地方整備局長に対し、ダム事業の検証に係る検討を行うよう指示があり、現在、「ダム事業の検証に係る検討に関する再評価実施要領細目」に基づき、新丸山ダム事業の検証に係る検討を進めています。

この検証に係る検討を進めるにあたり検討主体(中部地方整備局)は、流水の正常な機能の維持対策案を評価軸ごとに検討することになっており、その評価軸における実現性の評価において、「発電を目的として事業に参画している者への影響程度はどうか」という観点から、発電の目的を有する検証対象ダムにおいて、当該ダム事業以外の流水の正常な機能の維持対策案を実施する場合には、発電を目的としてダム事業に参画している者の目的が達成できなくなるが、その者の意見を聴くとともに、影響の程度をできる限り明らかにすることとなっております。

つきましては、下記により貴職のご意見を照会させていただきますので、ご協力いただきますようお願い申し上げます。

記

１．意見照会の内容

新丸山ダム建設事業以外の流水の正常な機能の維持対策案を実施する場合、発電を目的として新丸山ダムに参画している貴職の目的が達成できなくなることに対するご意見

２．留意していただく点

頂いたご意見及び貴職の名称等は公表させて頂く予定です。予めご承知おき下さい。

３．ご回答期限

平成24年11月16日（金）までとさせていただきます。

※期限等が厳しい場合は、問い合わせ先までご連絡下さい。

４．問い合わせ先及び提出先

住所：〒460-8514　名古屋市中区三の丸二丁目５番１号　名古屋合同庁舎２号館
国土交通省 中部地方整備局 河川部 河川環境課　（担当：[redacted]）
TEL(代)　052-953-8151　　FAX　052-953-8471

（別添２：意見提出様式）

新丸山ダム建設事業の検証に係る検討における
発電参画者のご意見

①団体名	
②担当者名	
③連絡先（ＴＥＬ）	
④ご意見	

関土建発第14号
平成24年11月16日

国土交通省　中部地方整備局
河川部長 [redacted] 殿

関西電力株式会社
代表取締役　八木　誠

新丸山ダム建設事業の検証に係る検討における発電参画者に対する意見聴取について（回答）

平素は、弊社事業に格別のご理解、ご協力を賜り厚く御礼申し上げます。
さて、平成24年11月2日付　国部整河計第49号「新丸山ダム建設事業の検証に係る検討における発電参画者に対する意見聴取について」につきまして、添付のとおり回答いたします。

【添付】
新丸山ダム建設事業の検証に係る検討における発電参画者の意見

以　上

中部地方整備局
部整河計第 42 号
'12.11.19

（別添２：意見提出様式）

新丸山ダム建設事業の検証に係る検討における

発電参画者の意見

①団体名	関西電力株式会社
②担当者名	関西電力株式会社　土木建築室　土木グループ [redacted]
③連絡先（ＴＥＬ）	06-6441-8821
④意見	**1.新丸山ダム建設事業以外の流水の正常な機能の維持対策案を実施する場合、発電を目的として新丸山ダムに参画している目的が達成できなくなることに対する意見** **〈回　答〉** 水力発電は、純国産のCO_2を排出しない「再生可能エネルギー」として重要な電源であり、弊社としては、今後も再生可能エネルギーの導入に積極的に取組み、純国産エネルギーである水力発電所についても最大限に活用し、電気の低炭素化を加速させていきたいと考えております。 そのような中、新丸山ダム建設事業に伴う既設水力発電所（丸山・新丸山発電所）の増強対策は、弊社の取組みに合致しているものと考えております。 また、東日本大震災以降、電力の需給バランスも厳しい状況が続いていることからも、早期に新丸山ダム事業の推進が決定され、新丸山ダム事業により得られる新たなエネルギーの活用が実現化することを望んでおります。 国土交通省におかれましては、検討の場において予断なく事業の見直しを実施されているところではありますが、治水や流水の正常な機能の維持対策案の比較をするにあたり、国のエネルギー政策についてもご配慮頂き、国の政策として総合的にご判断いただけることを要望いたします。 以　上

資料６

「新丸山ダム建設事業の検証に係る検討報告書（素案）」に対する学識経験を有する者からの意見聴取結果【議事録】

平成 25 年 6 月
国土交通省 中部地方整備局

新丸山ダム建設事業の検証に係る検討報告書（素案）に関する学識経験を有する者からの意見聴取

日時：平成２５年５月７日(火) 10時

場所：名古屋銀行協会 ５階 大ホール

〔午前１０時開会〕

１．開会挨拶

【司会（堀河川調査官）】　それでは、お待たせいたしました。定刻となりましたので、ただいまから新丸山ダム建設事業の検証に係る検討報告書（素案）に関する学識経験を有する者からの意見聴取を開会いたします。

この場の司会を務めさせていただきます、中部地方整備局河川部河川調査官の堀でございます。よろしくお願いいたします。

会議に先立ちまして、本日の会議運営に関しまして、若干の注意事項を述べさせていただきます。

報道機関及び一般傍聴者の皆様にお願いいたします。カメラ等の撮影は、会議の運営の関係で五十嵐河川部長挨拶までとさせていただきます。また、受付で配付させていただきました一般の方の傍聴、報道機関の方の取材に当たっての留意事項をご覧いただき、議事の進行にご協力をお願いいたします。

それでは、議事に入る前に、中部地方整備局河川部長の五十嵐崇博よりご挨拶をさせていただきます。

【中部地方整備局（五十嵐河川部長）】　皆さんおはようございます。ただいま紹介いただきました河川部長の五十嵐と申します。よろしくお願いいたします。

今日は大変長い名称でございますけれども、要するに木曽川に深い造詣をお持ちの皆様方からの意見をお聴きする会であるということでございます。大変お忙しい中、お集まりいただきましてありがとうございます。

今日の議題の新丸山ダムでございますけれども、皆さんご存じかと思いますが、昭和61年に建設に入りまして、現在まで地権者の皆様方の温かいご理解をいただきながら、用地買収を進めてまいりました。現時点で、水没移転者が49世帯ございますけれども、全て移転済みという状況のダムでございます。

ただ最近、大規模公共事業をめぐる皆様方の見る目が大変厳しく、特にダム事業につきましては大規模に土地改変を及ぼすということ、あるいは地域に与える影響も大きいということもございまして、３年前の民主党政権時代でございますけれども、再度検証しようということでやってまいりました。この新丸山ダムにつきましても、しがらみを断ち切って、ありとあらゆる代替案を立案し、洪水調節、流水の正常な機能の維持について予断を持たずに検証しようということでございます。

ここで、しがらみを持たずに、ということが大変重要だと思っていまして、今申しましたように、この新丸山ダムは49世帯の水没移転者の皆様方全員が既に移転済みというダムでございまして、今までの常識からすると、再度時間をかけて再検証ということは多分なかったのではなかろうかと思います。検討の場は３県、岐阜県、三重県、愛知県の副知事、それから沿川の首長を代表して、５つの市町の首長さんにも参加していただきました。最初はいろいろ戸惑いの声も聞かれたと聞いております。それぐらい、何で今更なんだという声があったと思いますけれども、やはりこれだけの大規模な事業を進めていくに当たって、もう一度立ち止まって、予断を持たずにいろいろな代替案の比較考慮しながら検証するということで、これ自体は大変有意義な検証だったと思います。

先ほど申しました検討の場は、平成22年の12月に設けさせていただきまして、この４月まで、２回の検討の場と、それから幹事会を５回開いてまいりました。 構成員は３県５市町でございますけれども、構成員の方々からも大変有意義なご助言をいただきながら積み上げてまいりました。この4月19日、検討の場を開催いたしまして、我々事業者としての基本的な考え方、洪水調節と流水の正常な機能の維持、いろいろな代替案を並べてご説明し、一応検討の場の構成員の皆様方からは、新丸山ダムが有利であるという我々の考えにつきまして、「妥当じゃないですか」という言葉もいただきました。

ということも受けまして、今日は先生方にお集まりいただいたわけです。先生方には、過去、木曽川の河川整備計画を策定したときに、何年にもわたって緻密な議論を重ねてきたと聞いております。その先生方にもう一度集まっていただいて、この新丸山ダムの検証について、しがらみを断ち切った我々の考えを説明し、聴いていただき、また有意義なご意見をいただいて、次に活かしていくということを考えております。

本日は短い時間でございますけれども、有意義なご意見、忌憚のないご意見をいただきますことをお願い申し上げまして、私のご挨拶とさせていただきます。

本日はどうぞよろしくお願いいたします。

【司会（堀河川調査官）】　では、これから議事に入ってまいります。

まず初めに、本日ご出席いただきました皆様のご紹介をさせていただきます。

重網　伯明　　様

菅原　章文　　様

寺本　和子　　様

平野　久克　　様

藤田　裕一郎　様

松尾　直規　　様

光岡　史郎　　様

三宅　雅子　　様

寄藤　　昂　　様

本日は、以上９名のご参加ということです。よろしくお願いいたします。

議事に入ります前に、配付資料のご確認をお願いいたします。

お手元の議事次第、配席図、出席者名簿、資料の１と２、そして参考資料の１、２、３、また第１回から第２回までの検討の場等の資料につきましても、机のファイルに綴じて配付させていただいております。不足や落丁等がございましたら、事務局へお申しつけください。

２．議事

（１）「新丸山ダム建設事業の検証に係る検討」の経緯について

【司会（堀河川調査官）】　それでは、議事次第に従いまして、学識経験を有する者からの意見聴取を進めていきたいと思います。

まず、議事の１について、事務局から説明をいたします。

【事務局（久保河川計画課長）】　それでは、資料－１についてご説明差し上げます。

まず、新丸山ダム建設事業の検証に係る検討の経緯ということで、１ページ目、部長挨拶で申し上げましたとおり、昭和61年に建設事業に着手、また平成４年に損失補償基準の妥結でありますとか、そういった中で水没地の方々の移転でありますとか、付替道路の工事に着手してきたところでございます。

その後、平成19年、20年にかけまして河川整備基本方針でありますとか、河川整備計画の策定という作業に入っておりまして、平成21年12月に検証の対象とするダム事業に新丸

山ダムが選定されたということで、現在作業に入っているところでございます。

続きまして２ページ目、今後の治水対策のあり方に関する有識者会議で整理されております検証作業の進め方に関するフローでございます。中段の「個別ダム検証に係る検討の流れ」という大枠の中のご紹介になりますけれども、目的別に対策案というものを検討すると、新丸山ダムに関しましては洪水調節と流水の正常な機能の維持の観点から検討を行ってまいりました。細かいところは次のページでお話しさせていただきます。

この中で、幹事会を５回と検討の場を２回開催する中で、治水対策あるいは流水の正常な機能の維持対策の立案でありますとか、概略評価による抽出を行いまして、後ほどご説明差し上げます評価軸ごとの評価でありますとか、目的別の総合評価、それを踏まえた検証対象ダムの総合的な評価までを行ってきたところでございまして、河川法第16条の２に準じまして、学識経験を有する者からの意見聴取でありますとか、これは本日でございますけれども、関係住民からの意見聴取、その後、関係地方公共団体の長等の意見聴取でありますとか、事業評価監視委員会の意見聴取という形になってまいります。

次のページ、これが先ほど検討の場あるいは幹事会と申し上げたものですけれども、「新丸山ダム建設事業の関係地方公共団体からなる検討の場」ということで、関係する３県の副知事様と、それぞれ各県から恵那市、八百津町、美濃加茂市、一宮市、桑名市、あと検討主体として整備局長と河川部長が構成員となりまして検討の場を開催してまいりました。

５ページ目、先ほどご説明差し上げたフローでありますけれども、再評価の実施手続というところで、①は検討の場の設置に関する記載で、相互の立場を理解しつつ、検討内容の認識を深め検討を進める。②についてはその過程で情報公開を行うことと、主要な段階でパブリックコメントを行う。③が今回関係します学識経験を有する者（以下「意見聴取」という）の手続が記載されているところでございます。

簡単でございますけれども、検討の経緯についてご説明させていただきました。

【司会（堀河川調査官）】　ただいま、議題１につきましてご説明差し上げましたが、この件につきまして、ご質問、ご意見等がございましたらお願いいたします。

特によろしいでしょうか。

質問・意見なし

（２）「新丸山ダム建設事業の検証に係る検討報告書（素案）」について

【司会（堀河川調査官）】　それでは続きまして、議事の２につきまして、事務局から説

明いたします。

【事務局（久保河川計画課長）】　では、本日ご意見をいただくことになっております、新丸山ダム建設事業の検証に係る検討報告書（素案）に関する説明ということで、資料－２をご準備いただければと思います。

検討経緯のフローに関しましては、先ほどお話ししたとおりでございますが、現在、学識経験を有する者の意見聴取と関係住民からの意見聴取という段階に進んでいるところでございます。

２ページ以降、皆さんには周知の事実でございますけれども、流域の概要等が報告書に記載されております。流域面積以下、流路延長等、ご覧の通りでございます。

３ページ目、洪水の履歴でございます。特に昭和58年の台風10号と前線に伴う洪水におきまして、美濃加茂市、可児市、坂祝町、八百津町等で被害が発生したということもございます。また近年、平成23年9月におきましても、10,000m^3/secを超えるような出水が発生しているところでございます。

続きまして４ページ目、渇水等の状況について、取水制限の実績を記載しているところでございます。近年でも、平成16年、17年、20年と取水制限が実施されているところでございます。

５ページ目、先ほどの経緯でもご説明させていただきましたが、この流域委員会の元委員の皆様にはご審議いただいたところでございますが、河川整備計画の目標というものは、検証作業の一つの目安になるものですのでご紹介いたします。

まず、洪水、高潮等による災害の発生の防止、洪水調節の目標ですけれども、「戦後最大洪水となる昭和58年９月洪水と同規模の洪水が発生しても、安全に流下させることを目標とする」ということで、ご覧の計画が整備計画として策定されているということでございます。

また６ページ目、流水の正常な機能の維持に係る目標としまして、「１/10規模の渇水時に既設阿木川ダム及び味噌川ダムの不特定補給と合わせて、新丸山ダムにより40m^3/secの目標を設定している」ということでございまして、維持流量としての50m^3/secに対しましては、水利用の合理化等の促進ということを掲げてきたところでございます。

続きまして７ページ目、ダムの概要に入ります。建設の目的としまして洪水調節と流水の正常な機能の維持、これに加えまして発電ということで、丸山発電所と新丸山発電所において出力の増加ということが伴いますので、３つの目的のダムであるということになり

ます。右段の下に書いてあります嵩上げ高24.3m等が、現基本計画に記載のあるダム計画でございます。

８ページ目、先ほど経緯のところでご紹介いたしましたので省略させていただきます。

９ページ目、検証対象ダムの概要、現在の現地の状況でございます。補償基準は平成４年に妥結しておりますけれども、用地取得が98%、家屋移転は49戸が完了しております。また付替道路、工事用道路に関しまして、ご覧の進捗というところでございますが、ダム本体及び関連工事の仮排水トンネル、転流工等に関しましては、現在作業をしている状況ではございません。

また10ページ目以降、検証対象ダム事業等の点検という作業をしておりますけれども、ダム基本計画の見直しというところをご覧いただければと思います。

まず今回、検証対象としたダムに関しまして、先ほど申し上げました基本計画の24.3mの嵩上げに対しまして、総事業費の増大に対応するために、予備放流というものを検討してまいったところでございます。そういった中で、総事業費の2,350億円程度を見込むものを現在検証対象としまして、約1,900億円～2,000億円という幅のある数字ではございますが、不特定容量を予備放流にて治水機能を持たせるということで、嵩上げ高を20.2mに押さえる計画で検証を進めてきたところでございます。

また11ページ、12ページ、事業費等の点検等を行っておりまして、12ページのご覧の項目の点検を踏まえまして、先ほど申し上げました1,900から2,000億円という事業費の細かい数字を記載しているところでございますが、そういった点検をしたということでございます。また、工期に関しましても、点検の結果、事業継続になった場合の着手を１年目としまして、事業完了までに必要な期間は16年ということで点検をしているところでございます。

続きまして、堆砂計画とデータの点検等でございますけれども、丸山ダムの堆砂状況が安定しているということもございまして、変更計画（案）の堆砂容量と比較しましても、今後、ダム完成後100年の堆砂量というものに対応できるということを確認しているところでございます。また、計画の前提となっております雨量データ、流量データの点検等も行いまして公表したところでございますけれども、計画に対して支障のあるものはなかったということで点検を終わっております。

これまでがダム事業等の点検というところでございまして、これ以降、目的別の評価というところのご説明に入らせていただきます。

洪水調節、流水の正常な機能の維持という目的、それぞれについて評価をしております。

14ページ、全て読み上げをいたしませんけれども、複数の治水対策案というものを立案し、抽出することで詳細の評価をしておりますので、その手続についてご説明させていただきます。

まず、立案に当たっては、整備計画の目標流量16,500m^3/secに対して、国管理区間の計画高水位以下の流下、また県区間の資産の有無を考慮の上、守るべき資産のある区間について必要な対策を行うということで、新丸山ダムを含みます河川整備計画の目標と同程度の対策案を立案してきたというところでございます。

続きまして、15、16ページにわたりまして、ダム事業の検証に係る検討に関する再評価実施要領細目、以下は「実施要領細目等」と略してご説明差し上げますけれども、そこで示されております26の方策を木曽川流域に適用可能かどうか、単独もしくは組み合わせで検討するという作業をしております。

水色のハッチをかけております対策に関しまして、対策案の立案に活用しているということでございまして、本ダムもダムの嵩上げでございますけれども、ダムの有効活用ということで、その他の既設ダムを有効活用するような案も含めて採用しているところでございます。

また、ピンク色のハッチになりますけれども、二線堤、また水田等の保全の維持でありますとか、森林の保全、また洪水の予測・情報の提供等、また赤いものに関しましては、各対策案、現計画も含めて引き続き推進すべきものとして、対策案という観点では組み合わせておりませんで、全ての対策案に組み合わせる形で考えているという形でございます。

そういった考え方に基づきまして、17ページのような組み合わせを考えてきたところでございますけれども、その後さらに抽出しておりますので、そちらのほうでご説明を差し上げます。

詳細な評価に入る前に、対策案を２～５案程度に絞るという作業がございますので、そちらのご説明を差し上げます。18ページ目、まずグループごとに分けるという作業をしておりまして、１つ目が河道で流す対策案、またその中では、計画高水位を変更せずに流すものと、計画高水位が上がってしまうものについて分けてあります。１つ目のグループ１に関しましては、コスト等の観点から③の河道の掘削＋河道内の樹木の伐採を選択しているところでございます。詳細は後ほどご説明差し上げます。

また、グループ２でございますけれども、コストの観点から河道の掘削＋堤防の嵩上げ

＋河道内の樹木の伐採というものを抽出しております。この７´というところでございますけれども、河道掘削等が日本ラインを含む名勝と国定公園での掘削を伴う関係から、そういったものに対する影響を極力少なくしようということで、検討途上で立案したものでございますけれども、どうしても堤防の嵩上げが生じてしまうということでこちらになっているところでございます。

続きまして19ページ目、グループ３、流域で貯める対策案ということで、ダムの有効活用でありますとか、また調節池等で検討したものでございます。パブリックコメントを踏まえまして、19の調節池、地下に調節池を掘って設けるというものを途中で追加しているところでございますが、ダムの有効活用に関しましては、検討過程で関係河川使用者等の意見を聴くという作業をしておりまして、その中で容認できない等の意見をいただいておりますので、捨象をしているところでございます。その他の中で、コスト等で優位な調節池、三派川地区の調節機能を生かす、その他は河道掘削、樹木伐採で対応するという案を抽出しているところでございます。

また４つ目、分流する対策案ということで、他に比べ高価なものになっておりますけれども、放水路を整備して、残りを河道内樹木の伐採ということで対応する案を抽出しているところです。

またグループ５、流域対策を実施する対策案ということで、人工林の自然林化等の意見を踏まえて、対策案立案上は追加しているところでございますけれども、実現性の観点で採用しておりません。その他雨水貯留施設、浸透施設等の活用によります対策案17というのがありますけれども、これを採用しているということでございます。今申し上げましたダム案と、対策案５つと比較する形で詳細の検討を行ったということでございます。

20ページ以降の評価軸ごとの評価に関しましては、画面でご説明差し上げたいと思います。評価軸ごとの評価表もお手元に準備していただきまして、それと見比べながらご覧いただくという形でよろしくお願いいたします。

まず、対策案のご説明をする前に押さえさせていただきますけれども、現計画のダム案、現計画としましては、新丸山ダムと河道内樹木の伐採等、整備計画の治水対策としての目標というものを考えており、完成までに要する費用が約1,250億円、維持管理に要する費用が9,000万円ということになっております。

対策案の１つ目、河道掘削案でございます。こちらに関しましては、河道の掘削ということで、主に日本ラインのあたりの掘削を行って、ダムの水位低下効果分を河道の拡幅、

掘削で確保しようとするものでございます。こちらの対策案としましては、景観等の問題等で検討の場の構成員の皆様からご意見をいただいてきたところでございますけれども、技術的には可能なものですから、そういった中で費用を見積もりまして、約1,470億円となっております。

また、堤防嵩上げ案であります。こちらに関しましては、名勝木曽川、また飛騨木曽川国定公園というところの区間の平時の水面の高さでありますとか、景観に影響させないように対応したものでございます。ただ、これに伴いまして、どうしても水位低下が図れないものがあるものですから、その分を堤防嵩上げで対応するという立案をしたものです。その関係で、堤防等の整備に伴う用地買収等も踏まえまして、費用が約2,280億円ということになっております。

また、調節池案になりますけれども、こちらは調節池案の中で抽出されました三派川地区の遊水効果を期待するものでございます。ただ、当然、三派川地区の下流には水位低下効果はございますけれども、上流域であります日本ラインの区間の対策というものはどうしても残ってしまうということから、先ほどの河道掘削の課題と同じく、景観上の問題が生じるということで課題を指摘されているところでございます。こちらは費用が約1,800億円となっております。

また、放水路案になりますけれども、こちらが唯一、日本ラインの景観に支障をきたさないために、放水路を上流域で通すという案でございます。ただ、これはかなり高価なものでございまして、放水路の掘削等に伴います費用としまして、約7,180億円という事業費を試算しているところでございます。

続きまして、流域対策案であります。こちらは雨水貯留施設、雨水浸透施設を、校庭でありますとか、公園等を最大限活用しまして行うものでございますけれども、やはり対象とする洪水の規模が大きいものですから、河道掘削等の対策によるところが大きい対策になっております。こちらに関しまして、費用としましては約2,560億円ということになっております。

お手元の資料の30ページ、こちらは目的別の総合評価となりますけれども、基本的に１つ目の評価、安全度（被害軽減効果）、コスト、実現性、持続性、柔軟性、地域社会への影響、また環境への影響ということで、７つの評価軸で評価をするという作業をしております。これによりまして評価をしているところですけれども、「一定の安全度を確保することを基本とすれば、コストについて最も有利な案は新丸山ダム案である」というところ

が、お話ししたコストに関するところでございます。

２つ目、時間的な観点から見た実現性に関しましては、各案、ダム案に対しまして、「10年後に完全に効果を発現していると想定される案はないが、20年後に他案に比べ最も効果を発現していると想定される案は新丸山ダム案である」ということになっております。

こちらの評価軸ごとの評価は21ページになります。こちらが評価軸ごとの評価の段階的な整備に関する記載でございますけれども、20年後に関しましては、16年かかるという中での新丸山ダム案が完成されるということの表記をさせていただいております。また、その他河道掘削等は段階的に効果を発現するという記載をしておりますので、そういったところは資料中でご覧いただければと思います。

戻りまして、30ページの目的別の総合評価のほうに進ませていただきますけれども、持続性、柔軟性、地域社会への影響、環境への影響ということで、特にこのダム案そのものは、既設の丸山ダムの嵩上げによって整備するということから、これは持続性、柔軟性、また地域社会への影響、環境への影響、それぞれの評価に関しまして、先ほど申し上げました１)、２)の評価を覆すほどの要素はないと、そこまで優位な案が他にはないと考えております。そういった関係で、目的別の総合評価というものを「洪水調節において最も有利な案は新丸山ダム案である」ということにさせていただいた形でございます。

続きまして31ページ、流水の正常な機能の維持の観点からの検討というところでございます。基本的な考え方に関しましては、先ほどの洪水調節と同様に、整備計画にあります目標というものを、基本的には同程度の目標を達成することを基本として対策案を立案してきたということでございます。

次の32ページ、こちらの緑色のハッチが組み合わせの対象としている方策、ピンク色の方策が先ほど治水のほうでもお話ししました全ての案に組み合わせるという観点で、対策案としては個別には見ていないという案でございます。これに関しましても、それぞれの方策に関しまして立案をしまして、対策案の抽出を行っておりますので、34ページにお進みください。

まず、これもグループ分けをしまして抽出作業をしているところでございますけれども、施設整備により水源を確保する対策案というものが、２つ目のダム再開発、嵩上げ案というものを選定しているところでございます。これに関しましては、他に対してコストが優位ということで抽出しているところでございますけれども、上流の笠置ダム、大井ダム、秋神ダムの嵩上げにより、流水の正常な機能、新丸山ダムが持とうとしていた機能を上流

ダム群の嵩上げによって持たせるという案でございます。

また、他用途ダム容量の買い上げに関しましては、検討の過程で、現在の関係河川使用者等の意見の中で、容認できない等の意見をいただいておりますので抽出をしておりません。

また、水系間導水に関しましても、最も近傍の矢作川等におきましても、水量に余裕があるわけではないということから、実現性の観点から抽出しておりません。

また、地下水取水に関しましても、濃尾平野地盤沈下防止対策要綱等の規制地域を中心として、流水の正常な機能の維持に用いていくということは実現性に問題があるということから抽出しておりません。

また、海水淡水化でありますけれども、淡水処理等の費用を見ましても、かなり高コストということもございますので、詳細の検討では採用しないということで抽出しておりません。

また、既得水利の合理化・転用に関しまして、検討の過程で関係河川使用者等への意見を伺う中で、既得水利の合理化・転用は困難等のご意見をいただいております。そういった関係上、実現性から採用しておりません。

また、ダム使用権等の振替に関しましては、関係河川使用者等の意見を踏まえまして、長良川河口堰振替等を中心とした、岩屋ダム振替と笠置ダムの嵩上げを用いました対策案を抽出しております。

また、既設ダムに予備放流方式を採用する、これに関しましては、洪水調節の新丸山ダムの機能というものを期待しない場合に、現丸山ダムの洪水調節容量に予備放流の方式を採用することで、流水の正常な機能の維持を図ろうとするものでございまして、こちらの案を抽出しているところでございます。

人工林の自然林化に関しましては、立案の段階では追加しておりましたが、実現可能性の観点から採用しておりません。

こういった対策案の３つを現ダム案と比較して、詳細の評価をしているというところですけれども、また画面のほうをご覧いただければと思います。

洪水調節と違いまして、流水の正常な機能の維持の現計画案というのは、新丸山ダムによってもたらされる機能のみを現計画としておりまして、それに対してそれぞれの案の対策を立案してきたところでございます。

まず、ダム嵩上げ案でございますけれども、上流の大井、笠置、秋神ダムを嵩上げする

ことによって、木曽成戸地点において40㎥/secを確保するという計画になっております。そもそも丸山ダムか既設のダムの嵩上げで治水と共同でやっているという関係上、既存ダムの嵩上げという関係もありまして、かなり高価になっているところでございます。事業が完成までに要する費用としまして、約1,520億円ということでございます。また、用地買収等、地元調整等をこちらは全く行っておりませんので、そういった課題等がございます。

続きまして、長良川河口堰振替案でございます。こちらは河口堰の水利権を付与されていない水量の一部を活用し、またそれを岩屋ダムからの利水供給の一部と振り替えるという作業をする中で、足らないものを笠置ダムの嵩上げ等を確保する形で対策案を立案しているところでございます。これに関しましては、導水トンネル等の整備を含みまして、完成までに要する費用が約920億円ということでございます。また、維持管理に要する費用に関しましても、ダム案に関しまして6億円という毎年の費用がかかると見積もっております。

次に、既設丸山ダム予備放流案ということで、これに関しましては、治水容量を新丸山ダムと同等に持たせようとすると、現実的にはあり得ない案でございますけれども、洪水調節の容量を新丸山ダム以外で確保したことを前提にしますと、現丸山ダムの洪水調節の機能を予備放流で持たせることによって、流水の正常な機能の維持の機能を確保しようとするものでございます。これに関しましては、ゲート改築等の費用がかさむ関係もありますので、完成までに要する費用としまして、約850億円となっているところでございます。

そういった３つの対策案と比較考量しまして、目的別の総合評価になりますけれども、これに関しましても、「一定の目標を確保することを基本とすれば、コストについて最も有利な案は新丸山ダム案である」ということになっております。

また、時間的な観点から見た実現性として、10年後に目標を達成することが可能となると想定される案はないが、長良川河口堰振替案に関しましては、一部水供給が可能になるということでございます。また、20年後に関しまして、これらの対策案全て目標を達成すると見積もっているところでございます。

その他の評価軸としまして、持続性、地域社会への影響、環境への影響ということになりますけれども、これらのコスト等の比較を覆すような要素はないということで、「流水の正常な機能の維持において最も有利な案は新丸山ダム案である」ということで評価をしているところでございます。

お手元の資料の43ページ、これらそれぞれの目的別の総合評価を踏まえまして、検証対象ダムの総合的な評価というところですけれども、「洪水調節、流水の正常な機能の維持について、目的別の総合評価を行った結果、最も有利な案はいずれも新丸山ダム案となり、全ての目的別の総合評価の結果が一致した。よって、検証対象ダムの総合的な評価の結果として、最も有利な案は新丸山ダムである」という総合的な評価をさせていただいているということでございます。

続きまして44ページ目、報告書の中で費用対効果も確認しておりまして、洪水調節と流水の正常な機能の維持による便益を鑑みまして、費用便益比（Ｂ／Ｃ）が約4.0となっているところでございます。

また45ページ、関係者の意見等というところ、お手元の報告書にも記載しているところでございますけれども、検討の場の開催状況、構成員の見解でありますとか、パブリックコメントの内容でありますとか、また今後、意見聴取した結果等を記載する予定でございます。

46ページ、最終的に今後、対応方針としてここに記載をしていくところでございますけれども、「今後、対応方針の原案を作成し、事業評価監視委員会に対する意見聴取を行い、対応方針(案)を記述する予定」ということを記載させていただいているところでございます。

若干駆け足になってしまい申し訳ありませんでしたけれども、資料－２の報告書（素案）に関する説明は以上とさせていただきます。

【司会（堀河川調査官）】　ただいま、議事の２の説明が終わったところでございます。この議事につきまして、ご質問、ご意見等がございましたらお願いいたします。

【重網氏】　説明いただきましてありがとうございました。

私、昨日まで恵那地方にちょっと行っておりまして、いろいろな仕事があって行っていたのですけれども、各地で一様に聞くのは、リニアは一体どうなるのかということです。この後十何年で開通して、東京－名古屋間が40分だったですか、名古屋と、今度駅ができる中津川まで８分です。こういう鉄道ができるのですけれども、それに関して、何か100万台分の土砂が出るそうですね、私全く素人でわからないのですけれども。その100万台分の土砂を、一説には伊勢湾に埋めるとか、いろいろな説が出ておりますけれども、これをこの計画の中に何か入らないものかと思うんです。各地で土砂を受け入れるとかいろいろ言っています。中には余り人間にはよくないものもあるそうですけれども、残土の処理

について各地がいろいろなことを考えているようですね。

それからもう一つは、これは今国交省の偉い人になっておられますから余り変なことは言えませんけれども、あそこの恵那山トンネル、今高速道路が走っていますけれども、あの下にＪＲのリニアの線が通るそうですけれども、そのときに当然、避難路というか、導水路になるようなものができるのではないかと、それを何かうまいこと考える方法はないかと言っておられました。これは国交省の偉い人ですよ。その方のお話では、天竜川をどこかでせき止めて、これもちょっとできる話じゃないんだけれども、そして水を持ってきて、そして木曽川水系に入れようと、それが一番いいんじゃないかと、この方は次官とは言わないけれども、それに近い人が前から言っておられるんです。

そういうようなことで、木曽川水系だけでいろいろなことをやろうと思うと、それはなかなか難しい問題、今度の計画もなかなかご立派でいいのですけれども、それをやっぱり考えないといかんと思うんですよね。いつまでも木曽川水系だけでやっていたら、やがてパンクしますよ。

一つの例として、昔、名古屋市の都市計画をつくった偉い人がおられます。有名な方で、その方は田淵さんですけれども、この方が昔、木曽川事務所の所長、もっと偉いのかな、今の地整の局長ぐらいになって、わざわざ来られたんです。中国の黄河の決壊をやっていましたから、それで来られて、その本、伝記を書いたことがあるのですけれども、そのときの話ですと、やはり木曽川の水利問題は一番大変だったそうです。今渡で何㎥/sec取るかということを考えてつくらないとだめだそうで、それで結局、現在は今渡と、これは飛騨川系統のほうと、それから木曽川系統のほうでそれぞれ権利を分け合いまして、100㎥/secずつですが、その水を犬山の頭首工に持ってきて、現在、岐阜県は羽島、愛知県は３つくらい要請がありまして、それぞれに配分して、それで決めたわけです。

そのとき、いつ決めたかというと、昭和16年12月8日、日本がハワイを空襲したときです。そのときに彼は飛び起きて、そしてこれはえらいことだ、当時いろいろな考え方があったので、いまは通用せんけれども、「日本がそういうはめになっている。だから、この機会に水利組合の組合長さんよろしくお願いします」と頼んで歩いたそうです。そうしたら、「それじゃ祖国が戦争に向かうのだから、みんなお受けしよう」と言って受けちゃった。それがいまの今渡の100㎥/secの、歴史の上から見たらそうです。

そういう意味で、別にそんな戦争のことは考えなくてもいいのですけれども、しかしリニアに対応していろいろなことで地域が変わるわけです。特に飯田なんていうのはものす

ごく変わっています。飯田は昔から魚屋がなかったそうですけれども、高速道路ができたものだから、富山県の氷見から直接に魚が来るようになってものすごく変わっちゃったわけですね。市長さんも経済学者だそうですけれども、そういう意味で豊田がやがて岐阜県のいろいろなところを合併してくるんじゃないかと、そういうようなことはみんな言っていました。

これは恵那とか伊那の人だから、土地のひいき目で見てもそれはいろいろあるでしょうけれども、そのぐらい大胆さがないと、今お話しいただいた計画はいいんですけれども、なかなか金額を聞いただけでびっくりしちゃいますね。それを何か考えないと、リニアの残土をどこかに捨てるのでしょうけれども、それは金がかかる、それはどうするんだろうかと、そんなことを考えて新しい水源をまた考える、木曽川も新しいやり方を考える、いまのご発表にあった計画も大いに結構ですけれども、そう簡単な話ではないです。金額を聞いただけでみんなびっくり仰天しちゃいますよ。それだけです。

【司会（堀河川調査官）】　ありがとうございます。ただいまのご意見は、リニア等具体的な計画もございましたが、木曽川水系だけの計画にとどまらず、もっと広域な計画、将来の目標を定めて反映させるべきではないかというご意見ということでよろしかったでしょうか。

【重網氏】　そういうことです。

【司会（堀河川調査官）】　では、それはご意見としてお受けするということで、ありがとうございます。

そのほかにご意見、ご質問等ございますか。

【松尾氏】　今ご説明いただいた洪水調節と流水の正常な機能の維持の検討評価については妥当であると思っているのですが、７ページのところに発電というのが目的にありますね。これは副産物みたいなものだけれども、これについてはどういう扱いになっているのでしょうか、この検証では。

【事務局（久保河川計画課長）】　お答えします。基本的には従属的な扱いになりますので、今回の検証の目的別の総合評価という観点では取り上げないこととしております。今回ご説明差し上げました洪水調節と流水の正常な機能の維持ということで、対策案を検討するということで進めてきたところでございます。

【松尾氏】　それともう一つ、発電は副産物みたいなものですけれども、ここに書いてある出力のアップの22,500kWは、嵩上げ高が24.3ｍから20.2ｍに下がるから、これは出力の

増加はその分だけ減るのか減らないのか、この辺はいかがですか。

【事務局（久保河川計画課長）】　こちらに関しましては、現在この基本計画そのものはこちらの状況ではございまして、先のことを申し上げるのはなかなか苦しいのですけれども、仮に継続となった場合に、そういった基本計画の手続を踏む過程で、関西電力さんとの協議をしていくという過程で、出力等の調整になってくるのかなと思います。

【松尾氏】　ありがとうございました。

【司会（堀河川調査官）】　そのほかにご意見、ご質問等ございますか。

【事務局（久保河川計画課長）】　失礼しました。現基本計画と変更計画（案）で常時満水位が変わらないものですから、基本的には基本計画時の発電出力と変わりません。

【寺本氏】　いろいろな工法を検討して、コスト面を最重要視するというか、ほかのものはそれほど大きな差が出ないので、たくさんの検討を重ねられてきたということで、この報告書の中身自体については、私は了解したというか、そういったことで考えています。

ただ、非常に印象に残ったのは、地盤が悪いためにコストが当初想定していたものから大幅にアップするということがわかった。そのために、予備放流方式を採用したら何百億も安くなった。なぜ整備計画のときには気がつかなかったのかなということで、そういったちょっとした工夫とか工法などでそんな大きな差が出るのであれば、より慎重に工法を検討して、これからも新しい工法なども出てくると思いますので、その点、十分に留意していただければという印象を持ちました。

以上です。

【司会（堀河川調査官）】　ありがとうございました。ただいまのご意見は、コスト面について、慎重に検討する中でさまざまなステップで見直すべきものは見直していくというようなことのご意見と承ってよろしいでしょうか。

【事務局（久保河川計画課長）】　若干お話しさせていただきます。

整備計画策定当時にもそういった案があったのじゃないかというご指摘に関しましては、基本的に予備放流というものを採用しようとしますと、どうしても安定的にそういった対応ができるかどうかというところに技術的な確証がないと選定しがたいものがございますので、当時の段階ではそこまで検討を進めたものではなかったということでご理解いただければと思います。

【司会（堀河川調査官）】　よろしいでしょうか。

ほかにご意見ございますか。

【藤田氏】　簡単な質問ですけれども、15ページから要領細目で示された26方策が書いてあるわけですけれども、この表の26方策の内容というのは、これはもう既に示されているものであるわけですね。ぱっと読んでもちょっと何か首をかしげたくなるようなところがなきにしもあらずと思ったのですけれども、要領細目のとおりならいいですが、あと適用性の観点でここに書かれているところ、やはり先ほど評価軸で説明していただきましたけれども、７つあるものの観点からもう少しそういった面からも絞れますよというところを反映させていただいたほうがよかったかなという気がします。読めばわかるのですけれども、そこが明確になっていないかなと思って。

【事務局（久保河川計画課長）】　概略評価をするまでに一度ちょっと立案をした作業がありまして、そこからまた抽出をしているものですから、そこがちょっと回りくどい説明になってしまったかなと思います。

【司会（堀河川調査官）】　そのほかにご意見、ご質問ございませんか。

【寄藤氏】　この手元にある報告書（素案）というのは、文字どおり報告書の素案だと思うんです。ちょっと小さいことで申しわけないのですけれども、14ページに4.3とあるのですけれども、13ページには4.1で、4.2がどこにもないのですけれども、4.2は何ですか。

【事務局（久保河川計画課長）】　お手元の報告書（素案）の中でも報告書がありますけれども、発電の目的に関しまして、4.2のほうで、利水参画者の意思継続という手続をしておりまして、そういったところに関する確認をする章でございますので、今回省かせていただきました。

【寄藤氏】　だったら、「4.2略」という１枚でも入れておいていただきたい。

じゃもうちょっとまじめな話で、寺本先生と基本的には同じ認識で、議論している内容自体はそうかなと思います。ただ、余りに膨大な内容を駆け足でしゃべられたので、初めて聞いた人は恐らく全くわからないと思うのですけれども、まあ読めばわかります。

ただ、これはこのきちんとしたマニュアルに基づいたプロセスとして検討してきた結果、こういう表現にならざるを得ないのだろうということはよくわかりますけれども、その代替案の提示の中で、余りに非現実的なものが入っているわけですね、海水淡水化とか。委員の気楽な立場から言わせていただくと、かえって全体の信頼性をそこねるのではないか。ものすごくばかげたものと比べてこっちのほうがいいと言っているように見えてしまうので、もう少し現実性のあるものだけで議論ができないかということはちょっと思います。それが第１点です。

それから第２点として、今回の場合は洪水調節と流水の正常な機能の維持という２点だけに絞っていて、利水は全く議論として登場してきていないので問題ないのですけれども、やはりこれから人口が減るという、いわば国家的な大きな方向があるわけですね。しかも、これまでのさまざまなデータを見ると、産業用の水利用というのは、企業の努力その他によって、技術開発等によって明らかに減る傾向にあるわけですね。そうすると、産業用の水利に関して言えば、これから右肩上がりで増えることはない。それから、民生用の水利についても、人口がこれから減るわけですから、これからいきなりまた右肩上がりで水利用が増えるということもあり得ない。

そうすると、これまでみたいに、これは木曽川の委員会でもさんざん出た話で、私も一生懸命主張したことですけれども、いわば需要予測の前提が大きく変わってくるはずです。だから、ちょっと前置きが長くなって申し訳なかったのですけれども、そういう中で、ダムというものはもう一回見直す必要があることは、これは間違いがないわけです。その民主党だ、自民党だという政策的なこと以前に。

その中で、結論として私が言いたかったのは、この新丸山ダムの嵩上げのような考え方というのは、もう少し大きく打ち出していいのではないか。つまり何もないところにつくるということ、またどこかから蒸し返すのではなくて、あるものを最小限の負担と最小限の影響で活用するということをもっとこれから我々は考えていくべきだろうと思う。

そういう意味で言えば、この新丸山ダムの建設事業というのは、単に検証を進めるだけじゃなくて、そういう意味のモデルケースというような位置づけでもう少し広く見直してみてもいいのではないか、あるいはアピールしてもいいのではないかと思います。

以上です。

【司会（堀河川調査官）】　ありがとうございました。ただいまのご意見は大きく２つ、今回ダムの比較案をお示しした際に、もう少し現実的な案に絞って比較をしたほうがよかったのではないかというご意見。

もう一つは、今後新しいダムをつくっていくというのは非常にリスクが高い。そういうことの中で、今回の新丸山ダムの計画のように、既存施設を有効活用するということをもう少しアピールしたほうがよいのではないかという２点だったと思います。よろしかったでしょうか。ありがとうございます。

ほかにございますか。

【三宅氏】　私、以前にダムは一体どのくらい、何年ぐらいもつのでしょうかという質問

をしたことがあるのですが、日本のダムは大体100年もったらいいところだと、100年もたせる設計をしてつくっているのだということを聞いたことがあります。

丸山ダムは歴史的にも非常におもしろく、アメリカのダムを参考に突貫工事で２年ぐらいでつくっているんですが、夜もライトを工夫して照らして仕上げた。そして設計図は英語だから戦後間もなくなのでなかなか読みにくいのを一生懸命みんなで読んで、そして日本人の勘を働かせて仕上げたという誇るべきおもしろいダムなんですね。

私ら歴史をやる者にとっては非常に興味のあるダムなんですが、それだけに先ほど言いましたように、ダムが100年の計画、オランダへ私が取材に行きましたときに聞きましたら、向こうは1,000年もたすと言ったんですよ。1,000年と100年ではものすごく違う。100年といいますと、これを見ますと昭和31年にでき上がっているんですね。そうすると、いま平成25年ですからでき上がって40年ぐらいです。

そういうことを考えて、しかも余り経験のないダムを戦後つくり上げた、非常に日本人は優秀ですから、知恵を働かせてつくり上げたこの丸山ダムが、もう何年もたっている。こうやって嵩上げというよりも、私はもっとメンテナンスみたいに、そのもとの彼たちがつくり上げた、ダムが今はどうなっているかというのも調査されたのでしょうか。そういうお金も要るんじゃないかという気もするんです。トンネルの天井が落ちましたですね。ああいうこともありますので、ダムの水をたたえているところに全面的にただ流すだけというような形で、それだけでいいのだろうか。どこかに書いてありましたでしょうか、私ちょっといま見逃しましたが、そういう大事なことも、これだけのお金をかけてつくり上げるのですから、やはり維持をさせなきゃいけない。100年間絶対大丈夫ですよと、100年なんてあっという間ですからね。

ですから、そういう丈夫なダムを仕上げなきゃいけないので、そういうこともいろいろ調査なさっていらっしゃるのでしょうか、そういうことをちょっとお聞きしたいと思いました。

【司会（堀河川調査官）】　ただいま、ご意見いただきましたのは、日本のダムというものが維持管理も含めて長寿命化、どれぐらいもたせていくのか、維持管理の面についてしっかりと検討されているのかというようなご意見だったかと思いますが、事務局のほう。

【事務局（久保河川計画課長）】　まず、新丸山ダムの建設計画になりますけれども、ダム軸を大体40から50mほど下流側にずらす形で、堤体というものが新たに整備できるようになっておりまして、そういった計画でございますので、既設のダム堤体そのものがその

まま残って、そこに嵩上げするというものではないというのをまずご理解いただければと思います。

それと、あとダムの寿命が100年という話がございますけれども、基本的には堆砂対策として、土砂がたまっても100年もつように土砂分の容量を定めておきましょうというのが100年という数字になるのですが、基本的には機械構造物、ゲートとかそういったものは数十年でだめになりますので、そういったものも含めて更新するというものが計画の中に入っております。

ですので、基本的にはいまあるものをいかにメンテナンスしながら、ずっと活きるようにしていくかということを含めて、ダム計画というものはされているところですけれども、その100年という数字はあくまで堆砂ということで出てきた数字という理解をいただければと思います。

【菅原氏】　もともとのこの新丸山ダムの計画というのは、58年に洪水があって、その後に平成の初めぐらいに計画されたということですが、その58年からたまたま大きな災害というのはここで起きていないのですけれども、近年、台風も非常に上陸する数が増えておりますし、低気圧、あるいは前線で非常に激しい洪水がしばしばあちこちで起こっております。その気候の変動によるリスクが高まっているのではないかと思うのですけれども、その当初の計画からそのリスク評価については何か加味されたのでしょうか。

【事務局（久保河川計画課長）】　資料中の26ページですけれども、まず目標に関しましては、整備計画の目標に対して他の対策案というのは立案してきておりますけれども、新丸山ダムというのは、当然その基本方針のレベルの流量に対してもある一定の機能を持っておりますので、他の対策案よりもそういった観点で大きな雨に対する柔軟性は実際持っているところではあるのですけれども、それに加えまして、さらに嵩上げ等、もしくは容量買い上げ等ができるかどうかというのを記載したのが26ページになるわけです。

ただ、やはり容量、発電受給の逼迫等もありまして、「ちょっと洪水が増えてきたので発電の部分をさらに使わせてください」ということに関しては難しいということで記載をさせていただいているところでして、なかなか今後の雨の降り方が変わってきたからといって、まずこの新丸山ダム計画というのは、今申し上げた超過洪水というものを何ととらえるかですけれども、整備計画の目標よりもさらに大きなものにもある程度耐えられるけれども、それ以上さらに洪水調節機能を流域に持たせようとすると、またそれは別の対策を考えなきゃならないというのが基本的な考えになるかと思っております。

ただし、新丸山ダムというものは、整備計画の目標のためだけではなくて、長期的な視点の中で、このダムサイトで最も効果が発揮されるであろうものとして整備しようとしているというのが計画であるとご理解いただければと思います。

【司会（堀河川調査官）】　よろしいでしょうか。

【菅原氏】　もう一点、その当時と随分変わっておりますのが、東海環状自動車道等ができまして、このあたりの土地における経済活動というものが非常に増えているわけですね。ということで、その洪水により失うもの、失われる経済損失というものが、58年当時とは恐らく格段に増えていると思います。その点もどこかで評価されておられるなら、お伺いしたかったのです。

【事務局（久保河川計画課長）】　基本的には、費用対効果という観点でのみかんがみているところではありますけれども、44ページの4.0という数字は、ダム事業としてかなり高い数字かなと思いますけれども、こういった便益評価をされておりますので、今ご指摘いただいたことも含めまして、これだけの評価ができていると理解いただければと思います。

【重網氏】　それに関連していいですか。

今こちらの委員の方がおっしゃいましたけれども、中濃地区から東濃にかけて非常に工場が多く進出しております。トヨタ系だけじゃないのですけれども、そのうちの一つが薬屋さんです。薬屋さんがあそこに立地が多くなったそうですけれども、それはなぜかといいますと、癌の研究薬が、高速道路ができたおかげで遠くまで運べるようになった。それで、今まで飯田ぐらいまでしか行けなかったのが松本に行くとか、そういうようなことで、日本の高齢者社会でもう大きくなりまして、私たちもお世話になっているのですけれども、この医療品というものがものすごく広くなっちゃって、それで工場がいろいろな遠いところへ展開するようになった。それから輸血もそうです。輸血もそのうちに廃止になるかわかりません。こうなると、輸血のセンターを各地につくらなきゃならない。

だから、保険衛生と水というのは非常に大きな影響を持っているわけですよね。そういう意味でひとつよろしくお願いします。よろしくって、私は医者じゃないですけれども、そういう時代ですよということですね。

【司会（堀河川調査官）】　ありがとうございました。ただいま、菅原委員、そして重網委員から、いろいろ社会情勢等が変化してきている中で、いまの水利用もきちっとそういう情勢の変化に応じて対応していくべきであるというようなご意見だったかと思います。

そのほかに何かご意見ございますか。

【藤田氏】　１点は、先ほど寄藤先生が言われた海水の淡水化の件、多分ダムをいろいろなことに使われていて、島なんかで使われているものも恐らくこういう場に取り上げられるようにと考えたのだろうと私自身は理解したところがあります。

それからもう一つは、26ページのところに載っているのですけれども、流域を中心とした対策のところで、ピンク色で示されたものについて、これはいろいろな努力目標として出てきたのだろうと思うのですけれども、当然その定量評価はここについてはされていないですよね。なかなか難しくて、やるけれども、これによってほかのところが避けられるという保障がなかなかできないものだと、そういうふうに理解はしていくのだろうなと思っているところです。ちょっと補足ということです。

【司会（堀河川調査官）】　ただ今、藤田様からいただきました意見、先ほどの寄藤委員の意見に関しまして、海水淡水化などは実用化されている事例もあるので、一部は取り込まれていて比較されているということの補足でございます。

【藤田氏】　そうですね、当初では完全な選択肢ではなかったと思います。

【司会（堀河川調査官）】　今それに絡めまして、定量的な評価ができない部分もございますということで、この資料でできる部分とできない部分をちょっと使い分けてやらせていただいておりますが。

【藤田氏】　そういう意味では、先ほどのコストが高いというよりは、木曽川流域では不適当という説明のほうがいいかなという要望です。

【司会（堀河川調査官）】　わかりました。ではその辺、言葉の補足ということでご意見としていただきます。

ほかにご意見ございませんか。

【藤田氏】　特に申し上げる訳ではないですけれども、洪水調節の対応で、計画高水位を上げる案と上げない案というふうに明確に分けて比較していただいたのは、非常にわかりやすくてよかったなと思います。やはり上げるというのは非常に危険性を伴いますし、コストも非常にかかるということが、こうして対比していただくとよくわかるので、非常によかったと思いました。

【司会（堀河川調査官）】　ありがとうございました。

【寄藤氏】　流水維持の話のところで、木曽成戸で40㎥/secという数字がありますけれども、これに関して、木曽川導水路からの供給分というのがここには反映されていないと思

うんですね。そこがいわば整備局内部ではどういうふうに問題を整理されているのかということをご説明いただければと思います。

【事務局（久保河川計画課長）】　６ページ、こちらのほうで、基本的には河川整備計画における新丸山ダムと木曽川連絡導水路、徳山ダムの水になりますけれども、この計画を位置づけ、策定しているところですけれども、まず1/10規模の渇水時に既設の阿木川ダム、味噌川ダムに合わせまして、新丸山ダムの機能をもって40㎥/secを確保しようとするのが、まず流水の正常な機能の維持の目的になっております。

それに加えまして、さらにひどい平成６年の渇水相当に対して補給する水として、徳山ダムの水を見込んでいるというのが既定の計画となっておりますので、そもそもその導水路は今回の議論としてはございませんが、導水路計画を鑑みようとしたときには、この新丸山ダムによる40㎥/secが1/10規模で確保されていることを前提として計画されているものでありますので、対策案としては出てこないということになっております。

【司会（堀河川調査官）】　よろしかったでしょうか。

ほかにご意見ございますか。

【中部地方整備局（五十嵐河川部長）】　貴重なご意見をいろいろいただきました。補足も含めて、事務局の考えをもう少し述べさせていただきたいと思います。

まず、貴重なご意見として、新丸山ダムのこの検討と別に、15年後に開通しますけれども、リニアの話。それから、東海環状西側ルートがいま鋭意工事中ということで、そういう地域に大きなインパクトを与えるものについてのご指摘もいろいろございました。

これについては、今回は新丸山ダムの優位性の検討でございますけれども、中部地整、ほかの経済産業局とか、農政局とか、戦略会議というものを設けまして、中部地方のこれからのマスタープラン、これは別の場でいま一生懸命議論していまして、中経連さんにも入っていただいておりますけれども、そういう地域に大きなインパクトを与える、もちろん新丸山ダムというのもその一つだと思いますけれども、含めて全体をどう考えていくかというのは現在策定中です。素案は、昨年とりあえずまとめましたけれども、そういう地域のマスタープランをこれからつくっていく、その中の一つの大きなツールとして新丸山ダムもありますし、リニアも東海環状もある、そんな位置づけかなと思って聞いておりました。

それから、発電の話がございました。先生ご指摘のように、今回は発電の水量を上げませんので従属的に発電しますけれども、一応事前に関西電力さんに「この新丸山ダムにつ

いて引き続き参入する意思はありますか」ということはちゃんとお聴きし、発電規模、能力がアップしますので有効落差の増加はございますけれども、引き続きぜひ水力発電という資源を活かしたいということでのご返答はいただいているところでございます。

それから、流域対策のところの予備放流の話もございました。これは大変重要なご指摘だと思いまして、我々技術的に自信がないことはなかなか取り組みができないのですけれども、今回はきっちりと新丸山ダムの上流に降る雨の台風性、梅雨性、全部一応調べまして、ある程度自信を持って洪水に備えて容量を下げられると、予備放流と言っていますけれども、そういうことが技術的に可能である、ほぼ空振りなしに可能であるということでの自信を持てましたので、今回はいま時点でその予備放流方式を採用し、結果的に数百億のコスト縮減に至ったという経緯がございます。

それから、代替案の提示がございました。海水淡水化というわかりやすい事例のご指摘がございました。藤田先生から補足がございましたけれども、例えば沖縄とか、離島では海水淡水化をやっているところがございます。ただ、コスト的に合わないというところもあるものですから、今回は１次選定としては海水淡水化の代替案を立案しましたけれども、１次選定のときにそれは棄却をし、それはコストの面でもう合わないと、木曽川水系では非現実的だということで、２次選定にはピックアップしていないということで、今回は整理をさせていただいております。

それから、100年寿命という話もございました。これも大変重要なご指摘でございまして、我々はいま1,000年ダムを目指しています。1,000年もつダム。事務局から先ほど堆砂の話がございましたけれども、日々もたせるためのいろいろ維持管理をしておりまして、例えばダムで怖いのは、水圧を受けますので、変動、漏水、それから地震が起きたときの揺れによる破壊、これについては震度４以上が来ますと必ず点検しますし、日々の漏水量、変動量を日々管理していて問題ないと。50年たっている丸山ダムでございまして、関西電力の当時の技術力でやりましたけれども、いまでもびくともしていないという実績がございます。それはもう日々の管理が重要かなという理解をしていまして、これから再開発ダム、新丸山ダムをつくってまいりますけれども、でき上がった後の日々管理、これも一生懸命やっていきたいと考えております。

それから、地球温暖化、超過洪水の話もございました。これも先ほど細かいところを読むと書いてあるのですけれども、なかなか読みづらいかと思います。ただ、定性的に一応いまは整備計画レベル、16,500m^3/secの計画でございますけれども、それを超えたときに

どうなるかということも正直に記載してありまして、当然計画レベルを超えた雨のときには、ある意味、計画高水位を超えるところもありますよということはちゃんと記載し、ただそれはどの代替案をとっても起こってしまう現象でございまして、それはいままで書かなかった話でございますけれども、超過洪水のときにはこうなりますよということは一応しっかりと書かせていただいているということです。

それから、温暖化につきましても、ＩＰＣＣのこれから多分第５次報告書が出ると思いますし、台風の大型化であるとか、雨の降り方が少しおかしくなるとか、渇水が多くなるとか、いろいろご指摘されるようですけれども、そういう備えという意味でのこういう水資源開発施設の重要性を我々は理解していますし、ただそれは定性的にしか書けないというところはございますけれども、超過洪水、それから温暖化問題を意識した書き方には一応させていただいているということでございます。

補足になっているかどうかはわかりませんけれども、先生方からいろいろ貴重なご意見をお聴きし、私なりにそういうことかなということで若干補足させていただきました。

以上です。

【司会（堀河川調査官）】　一通り皆様からご意見をいただいたかと思いますが、よろしいでしょうか。

【寺本氏】　先ほどのダム高の話ですけれども、これで報告書もつじつまが合っているし、というのは変ですけれども、コスト面で一番安いとかそういうことになっているので、もしもとの24.何メートルだと、一番安い案にはなっていないかもしれないわけですよね。

ただ、話を聞いていると、その例えば温暖化の問題とか、それから中部圏の重要な地域にますますなりつつあるとか、それから1,000年ダムとか、そういう話になってくると、この１時の何百億をけちった結果、余裕がないダムになったというのか、そんなことで蒸し返すとうまく話がまとまらないと思いますけれども、そこはちょっと考えどころなのかなと思ったりしたのですけれども、あと維持管理の面で煩雑になりますよね。そこら辺が本当に絶対大丈夫、失敗はあり得ないと、人間は失敗するものなので、そこら辺の安全性とかを考えたときにどうかなとちょっと思いました。

【事務局（久保河川計画課長）】　若干補足させていただきますけれども、もとの計画の事業費をかんがみましても、コスト面で他が優位になることはいまのところございませんというところだけ補足させていただきます。

【寺本氏】　安いにこしたことはないともちろん思いますけれども、その1,000年先を見

通したときに本当にいいことなのかどうかというのはちょっと検討していただいたほうがいいかなと思いました。

【重網氏】　今のダムの名前と、新しいダムの名前をうまいこと使い分けないと、みな同じものかと思っちゃうよ。だから、そこのところを工夫してくださいよ。それだけです。

【司会（堀河川調査官）】　名称については、もう少しわかりやすいほうがいいんじゃないかというご意見をいただきました。

ほかは特によろしいでしょうか。

【藤田氏】　予備放流方式をとられるということで、水位の低い段階で水を流すということですので、ぜひこれを堆砂対策にも活かしていただきたい。濁水が出るので、最初は濁水が出てもあとはきれいに流すとか、そういうふうなことも実際考えて、やはり先ほどもあったように1,000年もたすとか、そういうことを考えてもできるだけ土砂は出すようにしていただきたいですので、そのあたりの検討もしっかりこの後やっていただければと思います。

【司会（堀河川調査官）】　ありがとうございました。

【光岡氏】　44ページです。流水の正常な機能の維持による、これについては身替り建設費ということで算定をされておりますけれども、もう少しわかりやすい、定量的に流水の正常な機能の維持を、金額でということは申しませんけれども、もう少しわかりやすい表現で皆さんに説明ができるような形の表現が必要なのではないのかなと思っております。

これが前にあります、６ページの「徳山ダム渇水対策容量の利用により」という、ここはまさに、この部分が主体を占めるわけでございますので、これの議論にも大きな影響を及ぼすだろうと思っております。そういった意味で、定量的にできればまことに結構ですが、そういった努力も今後やっていただきたく思っております。

【司会（堀河川調査官）】　貴重なご意見をありがとうございます。今後の宿題として承りたいと思います。

（３）その他

【司会（堀河川調査官）】　では、特にございませんようでしたら、議事の３、その他について事務局から説明をお願いいたします。

【事務局（久保河川計画課長）】　では、本日ご欠席の方も含めましてご意見をいただいた上で、今後、関係住民からいただいたご意見と合わせ、ご意見に対する検討主体の考え

方をまとめまして、ホームページ等に掲載するという手続をとらせていただきます。

なお、関係住民からご意見をお聴きする場に関しましては、5月10日を予定しているということを参考にご紹介させていただきます。

以上でございます。

３．閉会

【司会（堀河川調査官）】　ありがとうございました。以上で、本日予定しておりました議事が全て終了しました。

いま事務局から説明がありましたように、今後、その事務的な手続を含めて進めてまいります。

本日はどうもありがとうございました。これにて閉会させていただきます。

〔午前１１時３５分閉会〕

資料７

「新丸山ダム建設事業の検証に係る検討報告書（素案）に対する関係住民からの意見聴取結果
【議事録】

平成 25 年 6 月
国土交通省 中部地方整備局

新丸山ダム建設事業の検証に係る検討報告書（素案）に関する関係住民からのご意見をお聴きする場

日時：平成２５年５月１０日(金) 18時30分

場所：美濃加茂市生涯学習センター 集会室

【発表者（美濃加茂-01）】　私は、丸山ダム直下の兼山ダム湖の右岸にあります八百津町八百津で先祖代々より材木商、製材業を営んでおります岡崎定勝と申します。

今晩の公聴会に出席をさせていただきまして、意見を発表する場を与えていただきまして、本当にありがとうございました。

私は、木曽川の洪水で被害を受けた者の一人としての意見を発表させていただきますので、どうかよろしくお願いをいたします。

昨年9月28日に、八百津町の風景がテレビで全国に放映をされました。それは、木曽川の美しい姿を放映されたわけです。かつての木曽川の清流が流れたその風景を…、ちょっと時間がございませんので割愛させていただきますが、申し上げたいのは、そのすばらしい八百津の木曽川の流れの風景を後世にずっと残していただきたいということです。内容はちょっと割愛させていただきます。

私が一番言いたいのは、洪水の被害者として、昭和58年9月28日にこの木曽川の大洪水がありました。そのときは、ちょうどいまから思い直しますと、台風10号の影響で前日の27日より結構な雨が降り続いておりまして、八百津も結構雨が降っておりました。でも、私はあのような大水害が起こるような雨だと認識はしておりませんでした。

その次の28日の夕方になりますと、木曽川の水位が徐々に上がってまいりまして、５時、６時ごろになりますと、水位が急激に上がってきました。ご近所の皆様も、「これは大変なことになりますので、ぜひこの材木を高台に避難させるようにお手伝いします」と言って大勢集まっていただきまして、どうですかと言われましたが、私は「いや、大丈夫です。このいまのダムは4,800㎥/sec以上放流することは絶対ないから、うちの工場建設に当たっては、4,800㎥/secで耐えられるような設計をして建設しておりますから、もう絶対ご心配なく」ということでお手伝いをお断りしました。とたんに、水位は急に上がってまいりまして、そのときは丸山ダムの放流の警報サイレンはずっと鳴っていました。でも、私はい

つものことで、ダムが放流するときのサイレンだなぐらいの認識しかありませんでしたが、それどころの騒ぎではなくて、あっという間に工場の中は３ｍぐらいの濁流がつかりまして、濁流の中に工場がぽっかりと浮いたような状態になりました。濁流が去った後は、ヘドロと流木とごみと、そして残ったのは設備に要した借金だけだと。

翌日の朝になりまして、私はもう途方にくれまして、これではもうとても岡崎製材は立ち直ることはできないなと思っておりましたが、皆様のいろいろな支えによって現在までに至ることになりました。でも、その後遺症はいまだに続いているのが現状でございます。

そのときに、後の報告会、説明会がありまして、当時の建設省と八百津町の合同の説明会だと思いますが、建設省からは当時の水野所長以下数名の方、そして八百津町からは荒井町長ほか数名の方が出席されまして、いろいろな経過報告とか状況報告がされまして、結論といたしましては、御岳山付近に大雨が降り、丸山ダムでは長野県以来からずっと積み重なってきた水が大量に流れ込み、8,000 ㎥/secを超えるような放流をせざるを得なかったということの報告でして、結果として、我々に補償するとかというような話は一切ありませんでした。

その後、いろいろなダムが建設してからも洪水に見舞われまして、出水による被害も結構出たようですが、とにかく58年のこの8,000 ㎥/secを超すような水というのはないので幸いですが、もしこれが起きたらどうなるかということを考えますと、私どものような木曽川縁に住む人間は、毎日が本当に恐怖でなりません。

ダム建設というものをいま進められているようですが、なかなか遅々として進んでいないようです。今回の新丸山ダム事業に関してでも、八百津町では49軒の方が立ち退きを余儀なくされまして、住み慣れたふるさとを離れ、そして中には下立(ｵﾘﾀﾁ)部落という部落そのものが消滅してしまったようなところもあります。

そして、その部落の方では、前回のダムで移転して、再度また移転をせざるを得なかったという方もおみえになります。でも、その方々は、「我々が移転すれば、きっと新しいダムもできるだろう、そして下流の何百万人の人たちも災害から救われるだろう」という思いを信じて、自分のふるさとを捨てられて移転されたという話も聞いております。

八百津町も22年、23年と大災害を受けております中で、土石流で家が壊れてしまって３人が犠牲になられた事故もあったようですが、いまの気象でいうと、いつ何どきどのような大災害が起きるかということは保障の限りはありません。そして、想定外ということが申されますが、二度と想定外ということがあってはならないし、許されることではありま

せんと思います。

そのためにも、我々木曽川流域に住む者にとって、8,000 ㎥/sec以上の水が来ても二度と災害が起こらないようなダムを早急につくっていただいて、私たちが安心・安全に日々を暮らせるような、絶対間違いないダムを早急に建設していただくよう、お願いをいたしまして、私の意見とさせていただきます。

どうもご静聴ありがとうございました。（拍手）

新丸山ダム建設事業の検証に係る検討報告書（素案）に関する関係住民からのご意見をお聴きする場

日時：平成２５年５月１０日(金) 18時30分

場所：美濃加茂市生涯学習センター 集会室

【発表者（美濃加茂-02）】　可児市からまいりました[redacted]でございます。

ちょうどこの会場からの対岸が私の住んでいる土田(ﾄﾀ)の渡という地域でございます。そうしたところの被災地を代表して皆様方にお願いをするわけでございます。

きょうはそういった過去30年過ぎたところからお話をし、皆様方にご理解をいただき、一日も早い、いま八百津町さんからのお話のように新丸山ダムのかさ上げをお願いしたいと思うわけでございます。

新丸山ダム建設事業の検証に係る意見ということで、私は過去30年前を振り返ってお話をしたいと思うわけでございます。

昭和58年9月28日、木曽川の大洪水でございまして、そのときに私も議員の一人でございましたので、常任委員会が開かれておりまして、その都度、職員が木曽川の増水情報を流してくれました。大変心配になったわけでございます。常任委員会が終わりまして家へ帰りまして、木曽川へ足を向けたわけでございます。

私の住んでいるところの渡地区、そして下切地区、そして可児川と木曽川との合流点にありますところの大脇地区、この３地区が大きな被害を受けたわけでございます。住家はもちろん、田畑等におきまして、私の住んでおりました川原田というところで４町歩の水田に１m余の土砂が入りまして、無の状態になっているわけでございます。30年前を振り返ってみますと、あの洪水の怖さは皆さんもご承知かと思うわけでございますが、中濃大橋南の41号線のあの道路へ波しぶきがあがっているという状態でございまして、大変恐怖に思ったわけでございます。何町歩とあるあの中濃大橋南の下畑というところでございますが、５m余の水の深さになりまして、田畑が荒れ放題になったわけでございます。

水田はまだ何とか助かりましたが、そこの中で牛を飼っていらっしゃった方が１軒ございます。その方は、そんなに水は来ないだろうということで、ほかの人の住家のお手伝いをしてみえましたが、ぶくぶくと水が上がってきますので、これは大変だということで、その牛小屋へ駆け寄られまして、７頭おりましたが、そのうち２頭は何とか引きずり出し

て高台へ上げたわけでございます。しかし、一般の人があの大きな牛をなぶるということは、あるいはそうした洪水に遭っている牛をなぶるとどういう危険状態が起きるかわかりませんので、素人ではなぶることができなかったわけでございます。

２頭は何とか高台へ引っ張り上げまして、あとの５頭は綱を切って濁流の中へ出したわけでございます。初めのうちは多少は泳いでおりましたが、疲れ切ったのかどうかわかりませんが、鳴きながら濁流に流れていきました。その中で、翌日管理所から電話が入りまして、１頭の子牛だけが中濃大橋の南の41号の土手にはいずり上がっているという電話があって、飼い主はあわててその牛を引き取りに行かれたという状況でございます。

現在も、渡地区の水田は、当時の土砂が１m以上も入りまして無農地になりましたので、多少市の要請によりまして埋め立てはしましたが、現在も荒廃した土地になっているわけでございます。

あの大きな災害が二度と起こらないように、いま八百津町さんからもお話がございましたように、二度とああいう災害が起こらないようにということで、私たちは願っているわけでございます。

こうした検証案の中を見ますと、約20mのかさ上げをしていただきますと、この地域、下流におきましては、あのときの58年9月28日の大水害の水量から調整ができまして、約３mぐらいの水位が下がるだろうというお話も聞いている。そうなれば、安心して私たちが暮らせるところになるかと思うわけでございます。

当時、美濃加茂市の太田町におきましても、あるいは土田の対岸でございます坂祝町さんにおきましても、大変な被害が出ております。さっき資料をちょっと見ますと、２市１町で4,588戸が冠水、浸水したという報告がございました。

また、堰堤も建設をされてきておりますので安心しているわけでございますが、いま私たちがやっているのは、母なる大河、木曽川を、少しでも市民の皆様方に安心して散策をしていただこうということで、木曽川左岸遊歩道をつくっているわけでございます。今渡から土田へかけて、土田の自治会、今渡の自治会が共同でいま整備をしているわけでございます。せっかく整備したのが、さきにお話ししましたように、また58年のあの水害に遭えば、せっかくつくりました遊歩道も残念ながら無になってしまうと思っているわけでございます。

昨日、中日新聞にも発表されておりました。検証結果が出ておりまして、おおむね新丸山ダムの建設には賛成のご意見ということが出ておりましたので、安堵しているわけでご

ざいます。やはり一日も早く新丸山ダムのかさ上げをしていただきまして、八百津町さんでは、さっきお話しありましたように多くの皆さん方が移転されているというお話をお聞きいたしましたので、大変ご苦労であると思うわけでございますが、何せ下流におきましては、ああした二度と大きな災害がないようにということで、下流の住民は願っているわけでございます。

どうか一日も早く建設事業にかかっていただきますように、心からお願いを申し上げ、今後の作業が順調に進むことを心からお願いをいたしまして、私の意見とさせていただきます。

どうもありがとうございました。（拍手）

新丸山ダム建設事業の検証に係る検討報告書（素案）に関する関係住民からのご意見をお聴きする場

日時：平成２５年５月１０日(金) 18時30分

場所：美濃加茂市生涯学習センター 集会室

【発表者（美濃加茂-03）】　私、坂祝町からまいりました[redacted]と申します。どうぞよろしくお願いいたします。ちょっと風邪の関係で声が聞きづらいかと思いますが、ひとつよろしくお願いします。

昭和58年9月28日、私にとっては忘れることのできない日となりました。考えられない大出水による濁流が市街地を襲いました。この災害により、坂祝町から美濃加茂市において築堤工事が着工されました。このとき、既に新丸山ダムの計画があり、それに基づいた設計によるものと聞いております。被災者にとっては、堤防ができ、ダムのかさ上げが実施されることにより、再びこのような災害が起きることがないと喜んでおりました。

ダム不要論がアメリカから起こり、日本でも脱ダム宣言がうたわれるようになりました。大陸の河川と我が国の河川では、同じと考えるのはおかしいのではないでしょうか。緩やかに流れる川と、我が国のような、特に木曽川のように急峻な地形を流れる川では条件が全く違うと思います。降った雨は鉄砲水となり、その日のうちに伊勢湾へと流れていってしまいます。治水、利水にとってダムは必要不可欠なものと考えます。

美濃加茂市では、築堤工事に合わせ排水路を整備し、内水排除のポンプ場を整備されました。また、加茂川には逆水樋門が設置され、ポンプも配置されつつあります。一部されておりますが、まだ完全なものではないと聞いております。

しかしながら、私の坂祝町においては、樋門は整備されましたが、内水排除の施設はありません。平成23年9月の台風の記録的な大雨により、坂祝町では内水が氾濫し、国道21号線が冠水しました。もう少しで住宅への浸水が危ぶまれました。ポンプが設置されたから完全とは言えません。ダムにより洪水調節を行い、できる限りの水位低下を図っていただきたいと思っております。

次に、利水についてでありますが、木曽川用水では、平成になって確か10回ほどの節水があったと記憶しております。特に平成6年には129日間の節水がありました。新丸山ダムにより維持管理流量を確保し、また徳山導水路の建設とあわせて渇水対策の確立を図られ

たいと思っております。

新丸山ダムは、当初計画では平成14年完成と聞いております。それが平成28年となり、いまだこのような状態であります。ゴー発進が出てからも十数年と長い年月がかかると聞いております。用地買収も約98％の地権者の協力をいただいているそうです。

地権者の意向を無にしないよう、また下流域の災害が二度と起こらないよう、一日も早く本体工事に取りかかっていただくとともに、当分の間の対策として、河道内の樹木の伐採を行い、洪水時の水位低下が図れるよう要望し、私の意見とさせていただきます。

どうもありがとうございました。（拍手）

新丸山ダム建設事業の検証に係る検討報告書（素案）に
関する関係住民からのご意見をお聴きする場

日時：平成２５年５月１０日(金) 18時30分

場所：美濃加茂市生涯学習センター 集会室

【発表者（美濃加茂-04）】　私は、代々中山道太田宿に住んでおります佐光重広といいます。よろしくお願いいたします。また、このような機会を与えていただき、まことにうれしく思っております。

私の結論は、一日でも早く新丸山ダムの完成を望んでいる地域住民の一人であり、被災者の一人です。

去る3月26日、中日新聞や岐阜新聞で大きなニュースが飛び込んできました。新丸山ダムの建設継続が最も有利だとする総合評価案が国土交通省中部地方整備局においてまとめられ、関係自治体に提示された見出しです。

私ども美濃加茂市では、昨年からソニーの撤退や、日本ライン下りの休止など、本当に暗いニュースが続きましたが、私ども木曽川流域の住民にとって本当に大きなニュースが飛び込んできました。事業継続に大きく前進したことは大変うれしく思っていますし、また、関係者の方々に深く感謝を申し上げる次第であります。

先ほども言いましたように、私は代々太田宿に住んで商売をしております。太田宿は、約350年前に中山道の宿場町として整備されてから、毎年のように水害との闘いをいやが応もなくされてきた宿場でございます。

特にちょうど30年前の58年水害は、過去に例がない大惨事であり、私自身も水害の恐怖を味わいました。被災状況を見たとき、もうこれでこのまちは死んだと、終わったのだと思いました。これが本当に夢であってほしいと思いました。

その後、その後遺症は非常に大きなものでして、水につかった多くの歴史的遺産が取り壊され、風評被害などで多くの友だちがこの地を去りました。財産を失い、過労と心労とで多くの人が早く亡くなりました。また、自殺未遂者も出ました。本当にかけがえのない多くのものを失いました。

私たちはその後、災害復旧のため、河川激甚災害対策特別緊急事業の築堤では、28棟の建物が移転し、3.8haもの用地買収に地元の住民は協力してきました。私も用地を協力し

た一人でございます。しかし、築堤だけではこの再発防止にはなりません。当時から新丸山ダムの洪水調節と合わせて初めて安全に流下することができると聞いておりました。太田宿付近では、新丸山ダムが完成しますと、約４ｍ水位が下がると聞いておりました。二度と起こさないためには、築堤と新丸山ダムの両輪で二度と水害のないまちにするのだということでございました。

激特事業は約５年間で終わりましたが、新丸山ダムの完成は、当初、平成14年に完成すると言われましたが、平成28年度までに変更され、しかし私は完成を期待しておりました。

しかし突如、平成22年9月に新丸山ダムが検証対象ダムとして位置づけられたことは、被害住民を逆なでする暴挙となる事件でありました。しかし、私はここで冷静に判断し、ダムに頼らない治水対策案を期待していました。しかし、提案された案は、河道掘削や堤防のかさ上げ、引堤など、新丸山ダムの工事と比べましても非常に工期がかかり、工事費用が膨大となるなど、私どものずぶの素人が見ても本当にがっかりする案ばかりでした。

またこの地は、昭和6年に日本八景に選定され、名勝木曽川となり、飛騨木曽川国定公園に指定されるなどの景勝地であります。河川掘削など、とても受け入れられる提案ではありませんでした。

今回、検証対象ダムの治水と渇水時の流量維持についての総合的な評価の結果として、最も有利な案はいまの計画の新丸山ダムとのことで本当に安堵しております。

いまちまたでは、震災と言えば東日本大震災のことばかりが大きなニュースとなっていますが、私たちの被害も東日本大震災と全く同じ被災者の一人です。私たちは被害を受けてから30年になるのに、いまだに新丸山ダムの本体着工もされていません。58年災害は未曽有の雨による天災かもしれませんが、今度水害が起きたら、工事の遅れによるもので明らかに人災です。

また、なぜ木曽川の中流域である美濃加茂や坂祝が浸水被害をこうも受けるのでしょうか。なぜ下流域のためにいつまでも犠牲にならなくはいけないのでしょうか。私たちは子孫のために、水害に強いまちとして、かけがえのない財産を残して、そして死んでいきたと思っております。

いまは一日でも早く検証を終えていただき、３年間のブランクを解消して、新丸山ダムの早期完成を切に望むものであります。

これで私の意見を終わります。どうもありがとうございました。（拍手）

新丸山ダム建設事業の検証に係る検討報告書（素案）に関する関係住民からのご意見をお聴きする場

日時：平成２５年５月１０日(金) 18時30分

場所：美濃加茂市生涯学習センター 集会室

【発表者（美濃加茂-05）】　私は、恵那市飯地町の方から今晩出席させていただいているわけですけれども、飯地町の新丸山ダム建設対策協議会の会長であります[redacted]といいます。

いままで皆さんからお話をいただいたわけでございますけれども、私のほうは、丸山ダムの上流ということで、皆さん方とは環境が少し異なるかと思いますけれども、今回、新丸山ダムの建設関係で３つほどの検討事項が出ているわけでございます。

まず一つには、洪水調節ということでございます。先ほど来お話がございますように、昭和58年の9月の豪雨によりまして下流地域に大きな被害を与えたわけでございますけれども、新丸山ダムのかさ上げによりまして、一時的に多量の保水を行うことで下流域の災害防止を図ることができると考えております。

当初の計画では、堰堤の高さが24.3mかさ上げであるということでありましたが、今回の見直しで20mと聞いております。技術的なことはわかりませんが、4mほど下げることによりまして、現在の湖岸に位置する418号が水没しなければ、管理用道路として活用ができるものであると考えます。

それから２つ目には、流水の正常な機能の維持ということで、新丸山ダムの建設によりまして、現状の水質を保ち、さらに保水力の増大により、目標の流水の正常な機能が維持されること。また、周辺の用地確保が一部では進められております。また、関係者の同意も行われ、コスト的にも安価な方法で行われることから、建設計画が適当と考えます。

３つ目には、総合的な評価ということで、長期にわたり建設に対する調査研究がなされており、さらには今日まで相当なダム建設関連の費用、及び周辺の環境整備についても歳出されており、計画どおりの建設がなされることを要望したいと思います。

また、我々の地域のことをちょっとお話ししますと、わが町飯地町は恵那市の北西部の木曽川右岸に位置し、木曽川から400mほど上り、標高600m付近に家屋が点在しております。起伏のある地形の高原地帯が生活圏となっております。隣が八百津町で、下流には笠置ダ

ムをのぞみ、10km下流には丸山ダムがあるわけでございます。当地の人口も700人程度で、若者の流出も進み、高齢化率も40％近くとなっております。こうした現状の中、町をあげてまちづくりに取り組んでいるところであります。

さて、新丸山ダムの建設につきましては、平成２年に基本計画、平成６年には水源地域整備計画が決定されました。我が町に新丸山ダム建設事業の話が持ちかけられてから、飯地町新丸山ダム建設対策協議会を設置いたしまして、ダム建設の促進について要望を重ねてまいりました。

その後、ダムの上流地域として、水没地域の土地を提供しながら、２戸の家屋の移転と神社の移転に協力をしてまいったところでございます。

平成19年には、当地域において、丸山ダムを起点とする国道418号の山頂ルートの概略設計が進められるための現地の立ち入り調査、また地権者への説明会が行われまして、道路の線形とか、県道のアクセス、道路排水の維持及び残土の埋め立て地などが協議されまして、それも八百津町潮見から飯地町、県道の接続地点までの1.6kmの図面が提示されたわけでございます。

その後、平成17年にダムの基本計画の変更が行われ、さらに事業は停滞をいたしまして、予定していた完成年度が大きく変更となってしまったわけでございます。

その後、国の建設事業の見直しが行われまして、新丸山ダムの建設は再検証となり、今日まで休止状態となっております。私たちも新丸山ダムの建設については積極的に協力を進めてきましただけに、こうした状況に地域は大きなショックを受けております。

現在、418号山頂ルート、丸山バイパスは八百津町の旅足橋を経て、潮南地区まで建設が進み、平成22年３月に開通したところでございます。国の再検証により、長らくこの後の動きが見られませんでしたが、今回この検証が周辺地域の意見として、当初の計画どおりのダム建設が妥当とする報告書の案が示されたことに対し、地域としてこうした動きに対し、大きな期待をしているところであります。

新丸山ダムは、洪水調節により下流地域の安全と渇水時の安定的な給水、河川環境の保全を図り、中部圏の利水に大きな貢献をするものであり、早期の完成が望まれるところであります。

また、国道418号の整備は、中部圏を縦断する幹線道路として、さらには2027年に開通するリニア中央新幹線、岐阜駅とのアクセス道路として重要な道路であります。現在、トラフ巨大地震が予測されておりまして、これらの緊急時の防災対策上の道路としても大き

な役割を果たすものであり、あわせてこの道路建設が地域振興にも大きく寄与するものと思います。

ぜひ、新丸山ダムの早期建設と周辺整備について、格段のご尽力をいただきますよう、要望するものであります。

以上で、私からの意見を申し述べました。ありがとうございました。（拍手）

資料８

「新丸山ダム建設事業の検証に係る検討に関する意見聴取について（依頼）」に対する関係地方公共団体の長、関係利水者の回答について

平成 25 年 6 月
国土交通省 中部地方整備局

国部整企画第１９号
国部整河計第１５号
平成２５年５月２３日

愛知県知事　殿

国土交通省
中部地方整備局長

新丸山ダム建設事業の検証に係る検討に関する意見聴取について

貴職におかれましては、日頃から国土交通行政に関する御理解、御協力を賜り、厚く御礼申し上げます。

国土交通省中部地方整備局では、「国土交通省所管公共事業の再評価実施要領」及び「ダム事業の検証に係る検討に関する再評価実施要領細目」（以下「実施要領細目」という。）に基づき、検証に係る検討を行っており、「新丸山ダム建設事業の関係地方公共団体からなる検討の場」における検討を踏まえ、「新丸山ダム建設事業の検証に係る検討報告書（素案）」を作成・公表し、学識経験を有する者及び関係住民の意見聴取を行ってきました。

このたび、これらの検討結果等を踏まえて、「新丸山ダム建設事業の対応方針（原案）」を記載した別添資料「新丸山ダム建設事業の検証に係る検討報告書（原案）案」（以下「報告書（原案）案」という。）を作成しましたので、「実施要領細目」　第３　１　(2)に定める意見聴取として、報告書（原案）案に対する関係地方公共団体の長である貴職のご意見を、平成２５年６月１２日までに、ご回答いただきますようお願い致します。

なお、ご意見の提出にあたっては、河川法第１６条の２に準じて頂きますようお願い致します。

＜問い合わせ先＞
中部地方整備局　企画部　企　画　課　課長補佐 [redacted]
中部地方整備局　河川部　河川計画課　建設専門官

２５河第７３号

平成２５年６月１２日

国土交通省中部地方整備局長　殿

愛知県知事

新丸山ダム建設事業の検証に係る検討に関する意見聴取について（回答）

平成２５年５月２３日付け国部整企画第１９号、国部整河計第１５号で意見の聴取がありました、新丸山ダム建設事業の検証に係る検討報告書（原案）案については、意見はありません。

なお、新丸山ダム建設事業の推進にあたっては、別添のとおり要望します。

連絡先

建設部河川課企画グループ

電話　052-954-6553（直通）

別添

新丸山ダム建設事業の推進について

（１）新丸山ダム建設事業については、本体着工の早期実現と完成を要望します。

（２）事業の実施段階において、さらなるコスト縮減に取り組まれるよう要望します。

２５一宮治水発第３８号
平成２５年　５月３１日

愛知県知事　大村　秀章　様

一宮市長　谷　一夫

新丸山ダム建設事業の検証に係る検討に関する意見聴取について（回答）

平成２５年５月２４日付け２５河第６２号で照会がありましたこのことにつきましては、意見ありません。なお、本事業の要望につきましては、別添のとおりです。

担　当　建設部治水課
河川グループ [redacted]
電　話　0586－28－8642
FAX　0586－62－0900

要望について

新丸山ダム建設事業については、本体着工の早期実現と完成に向けて強力に促進すること。

25犬農治第218号
平成25年6月4日

愛知県知事　大 村 秀 章　殿

犬山市長　田 中 志 典

新丸山ダム建設事業の検証に係る検討に関する意見聴取について（回答）

平成25年5月24日付け25河第62号で照会のありましたこのことにつきましては、意見ありません。

担当　経済部　農林治水課
治水グループ [redacted]
電話　0568-44-0343
FAX　0568-44-0367

２５江土第 ９９ 号

平成２５年６月５日

愛知県知事　大　村　秀　章　殿

江南市長　堀　　元

新丸山ダム建設事業の検証に係る検討に関する意見聴取について（回答）

平成２５年５月２４日付け２５河第６２号で照会がありましたこのことにつきましては、意見ありません。

なお、新丸山ダム建設事業につきましては、１日も早い早期着工を要望します。

担当　都市整備部土木建築課

治水グループ [redacted]

電話　（０５８７）５４－１１１１

FAX　（０５８７）５６－５９５２

２５稲土第 ２７ 号
平成２５年６月３日

愛知県知事　大村　秀章　殿

稲沢市長　大野　紀明

新丸山ダム建設事業の検証に係る検討に関する意見聴取について
（回答）

平成２５年５月２４日付け２５河第６２号で照会がありましたこのことにつきましては、意見ありません。

担当　建設部土木課
河川グループ [redacted]
電話　０５８７－３２－１１１１
FAX　０５８７－３４－１８７２

２５扶土第　３０３　号
平成２５年　６月　５日

愛知県知事　大　村　秀　章　殿

愛知県丹羽郡扶桑町長　江　戸　　満

新丸山ダム建設事業の検証に係る検討に関する意見聴取について（回答）

平成２５年５月２４日付け２５河第６２号で照会がありましたこのことにつきましては、意見ありません。

なお、新丸山ダム建設事業の早期着工を要望します。

担　当：産業建設部　土木課
工務グループ [redacted]
電　話：（０５８７）９３－１１１１（代表）
ＦＡＸ：（０５８７）９３－２０３４

２５津島都整第 ４５ 号
平成２５年 ６ 月 ５ 日

愛知県知事　大　村　秀　章　殿

津島市長　伊　藤　文　郎

新丸山ダム建設事業の検証に係る検討に関する意見聴取について（回答）

平成２５年５月２４日付け２５河第６２号で照会がありましたこのことにつきましては、意見ありません。

（取扱担当　津島市建設部都市整備課管理・土地改良Ｇ [redacted]
電話 0567－24－1111　内線 2402　FAX 0567－24－9010 ）

25愛西建第　209号
平成25年6月4日

愛知県知事　大村　秀章　殿

愛西市長　日永　貴章

新丸山ダム建設事業の検証に係る検討に関する意見聴取について(回答)

平成25年5月24日付け25河第62号で照会のありましたこのことにつきましては、意見ありません。

担当　経済建設部建設課[redacted]
電話　(0567)28－7278(内線252)

２５弥土第７１号
平成２５年　６月　５日

愛知県知事　大村　秀章　殿

弥富市長　服部　彰文

新丸山ダム建設事業の検証に係る検討に関する意見聴取について（回答）

平成２５年５月２４日付け２５河第６２号で照会がありましたこのことにつきましては、意見ありません。

なお、別添のとおり要望します。

担当　開発部　土木課
維持管理グループ [redacted]
電話　０５６７－６５－１１１１
FAX　０５６７－６７－４０１１

新丸山ダム建設についての意見

海部地域は、大部分が海抜ゼロメートル以下の地域であり、木曽川下流部に住む私たち住民にとっては、木曽川からの大きな恵みを受けている反面、古くから治水や用排水に対して苦闘の歴史があり、洪水対策については特に市民の関心が大きいものがあります。

また、近年の降水量の減少による木曽川の全体水量の減少など、計画的な水量の確保や、水力発電による自然エネルギーの活用等については、ダム建設に大きな期待をしているところであります。

このようなことから、新丸山ダム建設の早期事業着手並びに早期事業完了を望むものであります。

２５あ土第３８９号
平成２５年６月５日

愛知県知事　大 村 秀 章

あま市長　村 上 浩 司

新丸山ダム建設事業の検証に係る検討に関する意見聴取について（回答）

平成２５年５月２４日付け２５河第６２号で照会がありましたこのことにつきましては、意見ありません。

担　当　建設産業部土木課 [redacted]
電　話　０５２－４４１－７１１３（ﾀﾞｲﾔﾙｲﾝ）
ＦＡＸ　０５２－４４１－８３８７
メール　doboku@city.ama.lg.jp

２５蟹土農収第２５５号
平成２５年 ６ 月 ５ 日

愛知県知事　大　村　秀　章　殿

蟹江町長　　横　江　淳　

新丸山ダム建設事業の検証に係る検討に関する意見聴取について（回答）

平成２５年５月２４日付け２５河第６２号で照会がありましたこのことにつきましては意見ありません。

担当　産業建設部土木農政課 [redacted]
電話　(0567)95-1111
FAX　(0567)95-9188

２５建第３５５号
平成２５年６月５日

愛知県知事　大 村　秀 章　殿

飛島村長　久野　時男

新丸山ダム建設事業の検証に係る検討に関する意見聴取について（回答）

平成２５年５月２４日付け２５河第６２号で照会のありましたこのことにつきましては、意見ありません。

担当　開発部建設課
土木係 [redacted]
電話　(0567)52-1231
FAX　(0567)52-2320

国部整企画第１９号
国部整河計第１５号
平成２５年５月２３日

岐阜県知事　殿

国土交通省
中部地方整備局長

新丸山ダム建設事業の検証に係る検討に関する意見聴取について

貴職におかれましては、日頃から国土交通行政に関する御理解、御協力を賜り、厚く御礼申し上げます。

国土交通省中部地方整備局では、「国土交通省所管公共事業の再評価実施要領」及び「ダム事業の検証に係る検討に関する再評価実施要領細目」（以下「実施要領細目」という。）に基づき、検証に係る検討を行っており、「新丸山ダム建設事業の関係地方公共団体からなる検討の場」における検討を踏まえ、「新丸山ダム建設事業の検証に係る検討報告書（素案）」を作成・公表し、学識経験を有する者及び関係住民の意見聴取を行ってきました。

このたび、これらの検討結果等を踏まえて、「新丸山ダム建設事業の対応方針（原案）」を記載した別添資料「新丸山ダム建設事業の検証に係る検討報告書（原案）案」（以下「報告書（原案）案」という。）を作成しましたので、「実施要領細目」　第３　１　(２)に定める意見聴取として、報告書（原案）案に対する関係地方公共団体の長である貴職のご意見を、平成２５年６月１２日までに、ご回答いただきますようお願い致します。

なお、ご意見の提出にあたっては、河川法第１６条の２に準じて頂きますようお願い致します。

＜問い合わせ先＞
中部地方整備局　企画部　企　画　課　課長補佐　[redacted]
中部地方整備局　河川部　河川計画課　建設専門官

河第１９３号
平成２５年６月１１日

国土交通省
　中部地方整備局長　様

岐阜県知事　古田　肇

新丸山ダム建設事業の検証に係る検討に関する意見聴取について（回答）

平成２５年５月２３日付け国部整企画第１９号国部整河計第１５号で依頼のありましたこのことについて、下記のとおり回答します。

記

１．「新丸山ダム建設事業については、「継続」することが妥当」とする対応方針(原案)について、異論は無い。

２．関係自治体や県議会から新丸山ダムの早期事業再開、早期完成を求める意見が出されており、スピード感を持って早期に検証を終え、本体工事に速やかに着手し、早期完成を強く求める。また、事業の実施に当たっては、コスト縮減を図ること。

３．ダムの整備に伴い、４９戸の住民が既に移転されていることから、移転住民の生活再建及び水源地域の振興に必要な国道４１８号（丸山バイパス）、一般県道大西瑞浪線及び井尻八百津線について当初計画を基本とした整備を求める。

岐阜市基政第２３号
平成２５年５月３０日

岐阜県知事
古　田　　肇　　様

岐阜市長　細江　茂光

新丸山ダム建設事業の検証に係る検討報告書
原案（案）について（回答）

平成２５年５月２３日付け河第５５号による意見の照会について、下記のとおり回答します。

記

特に意見はありません。

25各管第363号
平成25年6月4日

岐阜県知事
古田　肇　様

各務原市長　浅野　健

新丸山ダム建設事業の検証に係る検討報告書
原案（案）について（回答）

平成２５年５月２３日付け河第５５号による意見の照会について、下記のとおり回答します。

記

新丸山ダムの検証にあたり、新丸山ダム代替案より新丸山ダムの整備が最も有利という結果となったことについては妥当な結論であり、当市としても対応方針案に賛同する。

このため、本検証の最終判断についても新丸山ダムの建設継続を認められるよう要望するとともに、本ダムの完成までに要する16年もの期間を１年でも短縮されるよう強く要望する。さらに、木曽川の河川堤防の強化を始め、各種構造物などの維持管理についても十分な対応をお願いする。

土 第　５２ 号
平成２５年６月４日

岐阜県知事
古 田　肇　様

羽島市長　松 井　聡

新丸山ダム建設事業の検証に係る検討報告書
原案（案）について（回答）

平成２５年５月２３日付け河第５５号による意見の照会について、下記のとおり回答します。

記

１．意見なし

以上

岐南第４６７号
平成２５年５月３１日

岐阜県知事
古　田　　肇　　様

岐南町長　松原　秀安

新丸山ダム建設事業の検証に係る検討報告書
原案（案）について（回答）

平成２５年５月２３日付け河第５５号による意見の照会について、下記のとおり回答します。

記

・報告書原案（案）について、異存ありません。
・早期に新丸山ダムが完成することを強く望みます。

笠　建　第　５０１　号
平成２５年　５月２７日

岐阜県知事
古　田　　肇　　様

笠松町長　広江　正

新丸山ダム建設事業の検証に係る検討報告書
原案（案）について（回答）

平成２５年５月２３日付け河第５５号による意見の照会について、下記のとおり回答します。

記

・意見はありません

建　第　１７０　号
平成２５年５月２９日

岐阜県知事　古田　肇　　様

海津市長　松　永　清　彦

新丸山ダム建設事業の検証に係る検討報告書
（原案）案について（回答）

こ平成２５年５月２３日付け河第５５号による意見の照会について、下記のとおり回答します。

記

意見無し

都計第２７号
平成２５年５月３１日

岐阜県知事
古　田　　肇　　様

可児長　冨田　成輝

新丸山ダム建設事業の検証に係る検討報告書
原案（案）について（回答）

平成２５年５月２３日付け河第５５号による意見の照会について、下記のとおり回答します。

記

新丸山ダム建設事業については、検討報告書（原案）の対応方針のとおり「継続」で異存ありません。

発　都　第　４４　号
平成２５年５月２８日

岐阜県知事　古田　肇　様

美濃加茂市長職務代理者
美濃加茂市副市長　海老　和允

新丸山ダム建設事業の検証に係る検討報告書
（原案）案について（回答）

平成２５年５月２３日付け河第５５号による意見の照会について、下記のとおり回答します。

記

総合的な評価において最も有利な案は「新丸山ダム案」である結果について妥当と考える。

加坂産第４１４号
平成２５年５月３０日

岐阜県知事
古　田　　肇　様

坂祝町長　南　山　宗　之

新丸山ダム建設事業の検証に係る検討報告書　原案（案）
について（回答）

平成２５年５月２３日付け河第５５号による意見の照会について、下記のとおり回答します。

記

今回、総合的な評価により「新丸山ダム案」が洪水調整、流水の正常な機能の維持について、もっとも有利な案として結果が出され、昭和５８年９月の台風１０号により被災した当町としては、地域住民の安心・安全のために一日も早い本体着手を要望します。

なお、河道の大規模な掘削については、国定公園の景観を損なうものであり、実施しないようお願いします。

八役　第　６６３　号
平成２５年　５月２７日

岐阜県知事
古　田　　肇　　様

八百津町長　赤　塚　新　吾

新丸山ダム建設事業の検証に係る検討報告書
原案（案）について（回答）

平成２５年５月２３日付け河第５５号による意見の照会について、下記のとおり回答します。

記

目的別の総合評価（洪水調整・流水の正常な機能の維持）を行った結果は、「安全性」、「コスト」、「時間的な観点から見た実現性」、「持続性」、「柔軟性」、「地域社会への影響」、「環境への影響」の評価軸について最も有利な案は、「新丸山ダム案」でありますので、１日でも早くダム本体の工事に着手していただきたい。

御建管第63号
平成25年6月4日

岐阜県知事
古田　肇　様

御嵩町長　渡邊　公夫

新丸山ダム建設事業の検証に係る検討報告書
原案（案）について（回答）

平成２５年５月２３日付け河第５５号による意見の照会について、下記のとおり回答します。

記

新丸山ダム建設事業を迅速かつ強力に推進していただきたい。

瑞　土　第　１２３　号
平成２５年５月３１日

岐阜県知事　古田　肇　様

瑞浪市長　水　野　光　二

新丸山ダム建設事業の検証に係る検討報告書
（原案）案に対する意見聴取について（回答）

平成２５年５月２３日付河第５５号にて協議のありましたことについて、特に意見はありません。

建設第 4739 号
平成 25 年 6 月 5 日

岐阜県知事
古田　肇　様

恵那市長　可知義明

新丸山ダム建設事業の検証に係る
検討報告書原案（案）について（回答）

平成２５年５月２３日付け河第５５号による意見の照会について、下記のとおり回答します。

記

・十分検討が行われた結果が適正にまとめられています。
・総合的な評価の結果として最も有利な案は「新丸山ダム案」であることについては、妥当であります。
・ダム本体及び周辺の基盤整備でもある国道４１８号丸山バイパス整備に向けて早期建設、早期完成に向けて取り組んでいただくようお願いします。

国部整企画第１９号
国部整河計第１５号
平成２５年５月２３日

三重県知事　殿

国土交通省
中部地方整備局長

新丸山ダム建設事業の検証に係る検討に関する意見聴取について

貴職におかれましては、日頃から国土交通行政に関する御理解、御協力を賜り、厚く御礼申し上げます。

国土交通省中部地方整備局では、「国土交通省所管公共事業の再評価実施要領」及び「ダム事業の検証に係る検討に関する再評価実施要領細目」（以下「実施要領細目」という。）に基づき、検証に係る検討を行っており、「新丸山ダム建設事業の関係地方公共団体からなる検討の場」における検討を踏まえ、「新丸山ダム建設事業の検証に係る検討報告書（素案）」を作成・公表し、学識経験を有する者及び関係住民の意見聴取を行ってきました。

このたび、これらの検討結果等を踏まえて、「新丸山ダム建設事業の対応方針（原案）」を記載した別添資料「新丸山ダム建設事業の検証に係る検討報告書（原案）案」（以下「報告書（原案）案」という。）を作成しましたので、「実施要領細目」　第３　１　(2)に定める意見聴取として、報告書（原案）案に対する関係地方公共団体の長である貴職のご意見を、平成２５年６月１２日までに、ご回答いただきますようお願い致します。

なお、ご意見の提出にあたっては、河川法第１６条の２に準じて頂きますようお願い致します。

＜問い合わせ先＞
中部地方整備局　企画部　企　画　課　課長補佐　[redacted]
中部地方整備局　河川部　河川計画課　建設専門官

県土第０９－３７号
平成２５年６月１２日

国土交通省中部地方整備局長
梅山　和成　様

三重県知事
鈴木　英敬

新丸山ダム建設事業の検証に係る検討に関する意見聴取について（回答）

平成２５年５月２３日付け国部整企画第19号、国部整河計第１５号で照会のありましたこのことについては、下記のとおりです。

記

「新丸山ダム建設事業については、「継続」することが妥当であると考えられる。」とした対応方針（原案）については、異存ありません。
今後は、１日も早く対応方針を決定し、新丸山ダムの早期完成を望みます。
また、事業執行にあたっては、さらなるコスト縮減を図り事業費の縮減に努めてください。

事務担当：県土整備部河川・砂防課
河川開発班 [redacted]
TEL 059-224-2730
FAX 059-224-2684

土第　１６６　号
平成25年6月5日

三重県県土整備部長　様

桑名市長　伊藤徳宇

新丸山ダム建設事業の検証に係る検討に関する意見聴取について（回答）

木曽川下流域にあたります桑名市の長島地区は全域が海抜ゼロメートル地帯であること、近年の気候変動や温暖化に伴う局地的豪雨や台風の大型化などによる洪水災害が危惧されること、また、下流域は水産資源が豊富であるが、平成6年の木曽川渇水の時には相当な被害が発生し、最大節水35%と大変苦労した経緯がある。

これらのことから、河川整備計画の目標流量を計画高水位以下で流すことができ、河川整備計画で目標としている流水の正常な機能の維持のための必要量を確保することができ、コストの小さい「新丸山ダム案」は桑名市においても妥当である。

つきましては、一日も早く新丸山ダムが完成することを望んでいる。

桑名市都市整備部
土木課建設係
担当者 [redacted]
Tel：0594-24-1212

木産建第１１０２号
平成２５年６月５日

三重県知事　鈴木　英敬　様

木曽岬町長　加藤　隆

新丸山ダム建設事業の検証に係る検討に関する意見書

悲惨な水害・土砂災害等から人命・財産を守り、安全で安心できる国土を保全するためには、生活に最も密接に関連する治水事業を、緊急かつ計画的に実施する事は、極めて重要であります。

こうした中、新丸山ダム建設事業の検証の場を幹事会５回、検討の場を２回、パブリックコメントを１回実施し、洪水調節、流水の正常な機能の維持の２つの目的について、「ダム事業の検証に係る検討に関する再評価実施要領細目」を参考に幅広い方策を組み合わせて検討を重ねてきたところであります。

洪水調節では、「新丸山ダム案」「河道掘削案」等６案について、安全度、コスト等７つの評価軸ごとに評価が行れ、流水の正常な機能の維持では、「新丸山ダム案」「ダムのかさ上げ案」等４案について、目標、コスト等６つの評価軸ごとに評価が行われています。

この検討結果を踏まえ、木曽川の下流に位置する当町としては、治水・流水の正常な機能の維持は、安全で安心なまちづくり並びに河川環境の保全には欠かせない重要な施策であり、下流域への影響も十分考慮した報告書と考えます。

国部整河計第１６号
平成２５年５月２３日

関西電力株式会社
代表取締役社長　殿

国土交通省
中部地方整備局長

新丸山ダム建設事業の検証に係る検討に関する意見聴取について

貴職におかれましては、日頃から国土交通行政に関する御理解、御協力を賜り、厚く御礼申し上げます。

国土交通省中部地方整備局では、「国土交通省所管公共事業の再評価実施要領」及び「ダム事業の検証に係る検討に関する再評価実施要領細目」（以下「実施要領細目」という。）に基づき、検証に係る検討を行っており、「新丸山ダム建設事業の関係地方公共団体からなる検討の場」における検討を踏まえ、「新丸山ダム建設事業の検証に係る検討報告書（素案）」を作成・公表し、学識経験を有する者及び関係住民の意見聴取を行ってきました。

このたび、これらの検討結果等を踏まえて、「新丸山ダム建設事業の対応方針（原案）」を記載した別添資料「新丸山ダム建設事業の検証に係る検討報告書（原案）案」（以下「報告書（原案）案」という。）を作成しましたので、「実施要領細目」　第３１（２）に定める意見聴取として、報告書（原案）案に対する、関係利水者である貴職のご意見を、平成２５年６月１２日までに、ご回答いただきますようお願い致します。

＜問い合わせ先＞
中部地方整備局　河川部　河川計画課　建設専門官 [redacted]

関土建発第３号
平成25年6月10日

国土交通省
中部地方整備局長
梅山　和成　殿

関西電力株式会社
代表取締役　八木　誠

新丸山ダム建設事業の検証に係る検討に関する意見聴取について（回答）

平素は、弊社事業に格別のご理解、ご協力を賜り厚く御礼申し上げます。

さて、平成25年5月23日付国部整河計第16号をもって意見聴取のありました標記の件につきましては、「新丸山ダム建設事業の検証に係る検討報告書（原案）案」に示された新丸山ダム変更計画（案）により影響を受ける弊社発電設備の機能回復に係る補償について、今後十分協議いただきますようお願い申し上げます。

以　上