提出資料２－３

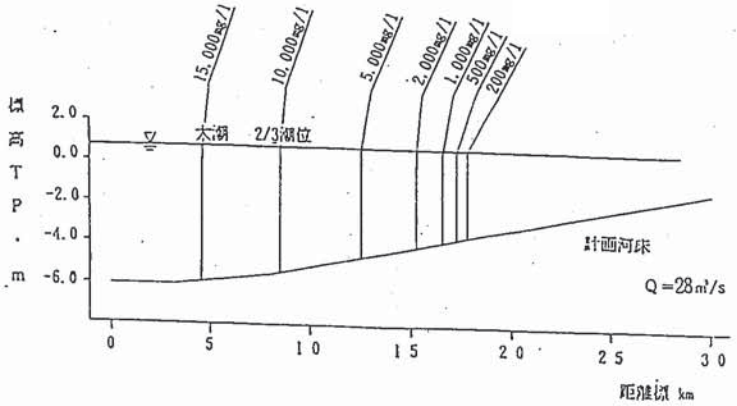
15,000mg/l
10,000mg/l
5,000mg/l
2,000mg/l
1,000mg/l
500mg/l
200mg/l
大潮
2/3潮位
計画河床
Q＝28m³/s
標高 TP. m
距離標 km

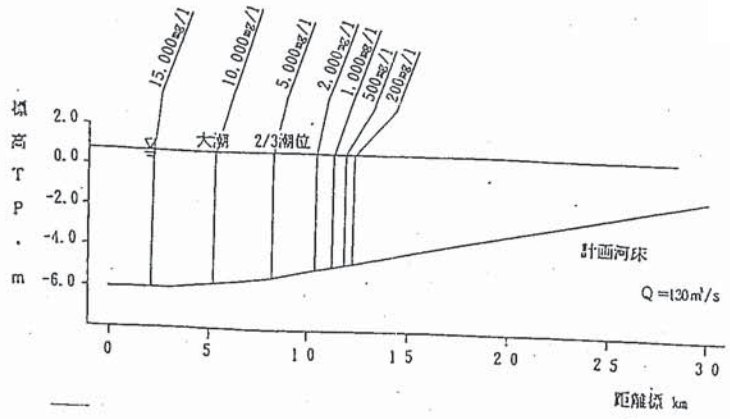
15,000mg/l
10,000mg/l
5,000mg/l
2,000mg/l
1,000mg/l
500mg/l
200mg/l
大潮
2/3潮位
計画河床
Q＝130m³/s
標高 TP. m
距離標 km

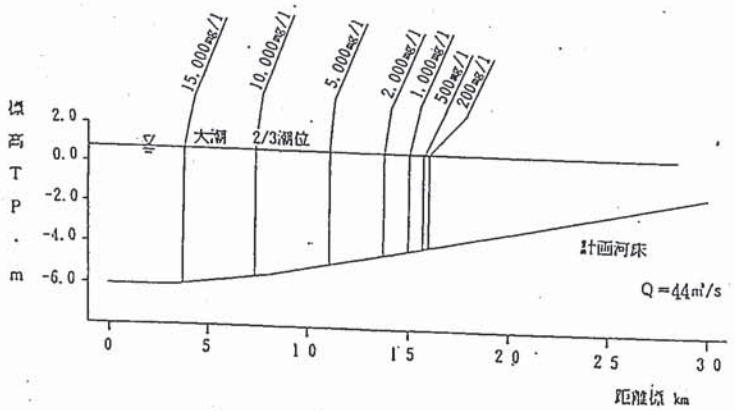
15,000mg/l
10,000mg/l
5,000mg/l
2,000mg/l
1,000mg/l
500mg/l
200mg/l
大潮
2/3潮位
計画河床
Q＝44m³/s
標高 TP. m
距離標 km

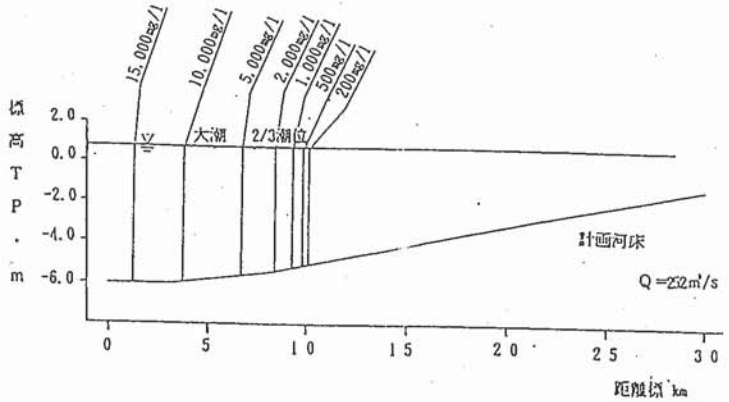
15,000mg/l
10,000mg/l
5,000mg/l
2,000mg/l
1,000mg/l
500mg/l
200mg/l
大潮
2/3潮位
計画河床
Q＝252m³/s
標高 TP. m
距離標 km

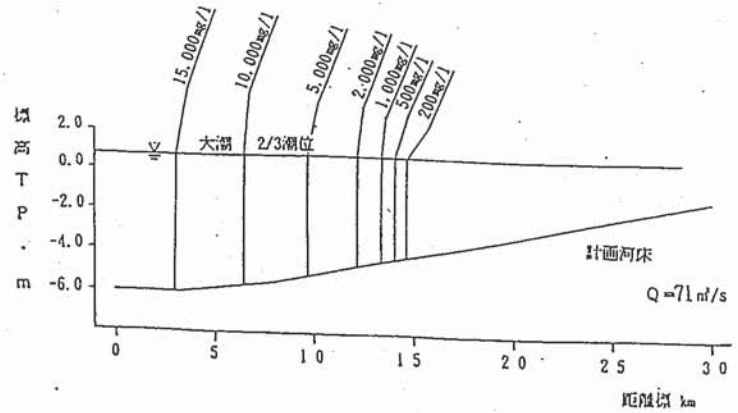
15,000mg/l
10,000mg/l
5,000mg/l
2,000mg/l
1,000mg/l
500mg/l
200mg/l
大潮
2/3潮位
計画河床
Q＝71m³/s
標高 TP. m
距離標 km

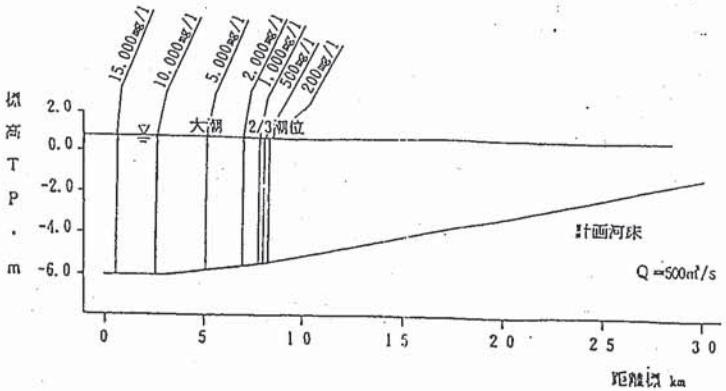
15,000mg/l
10,000mg/l
5,000mg/l
2,000mg/l
1,000mg/l
500mg/l
200mg/l
大潮
2/3潮位
計画河床
Q＝500m³/s
標高 TP. m
距離標 km

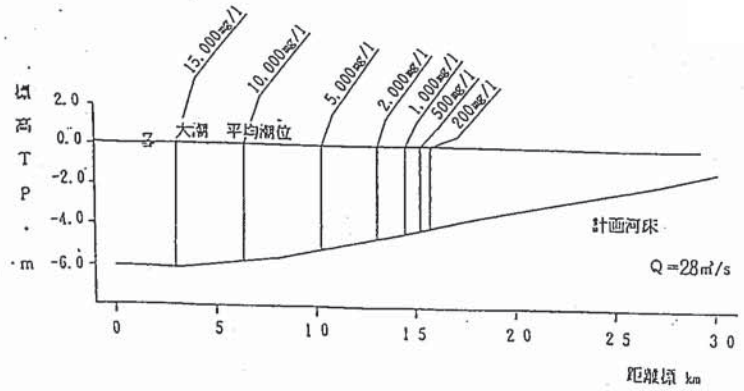
15,000mg/l
10,000mg/l
5,000mg/l
2,000mg/l
1,000mg/l
500mg/l
200mg/l
大湖 平均湖位
計画河床
Q=28m³/s
標高 TP. m
2.0
0.0
-2.0
-4.0
-6.0
0
5
10
15
20
25
30
距離標 km

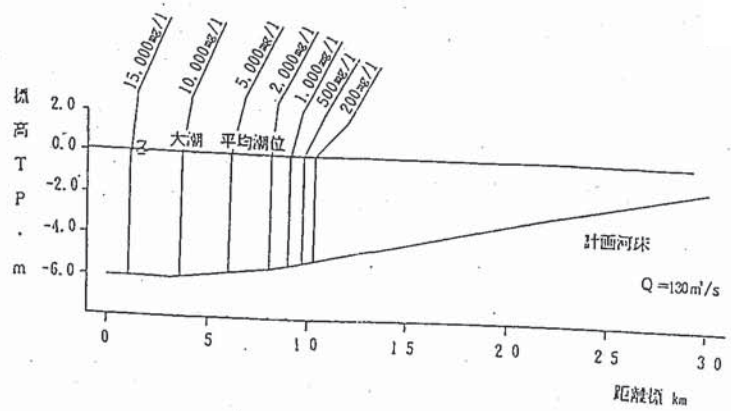
15,000mg/l
10,000mg/l
5,000mg/l
2,000mg/l
1,000mg/l
500mg/l
200mg/l
大湖 平均湖位
計画河床
Q=130m³/s
標高 TP. m
2.0
0.0
-2.0
-4.0
-6.0
0
5
10
15
20
25
30
距離標 km

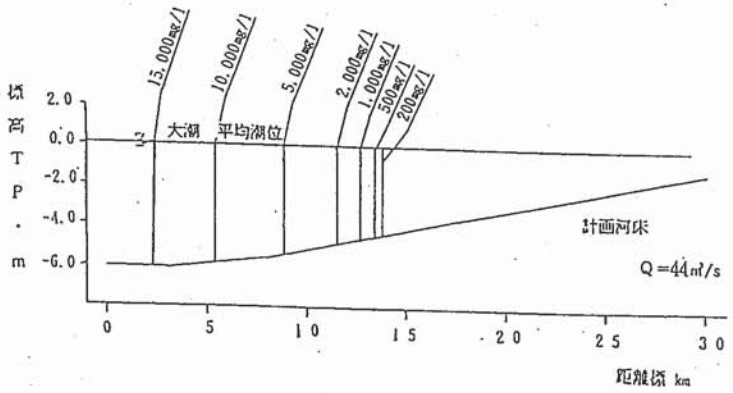
15,000mg/l
10,000mg/l
5,000mg/l
2,000mg/l
1,000mg/l
500mg/l
200mg/l
大湖 平均湖位
計画河床
Q=44m³/s
標高 TP. m
2.0
0.0
-2.0
-4.0
-6.0
0
5
10
15
20
25
30
距離標 km

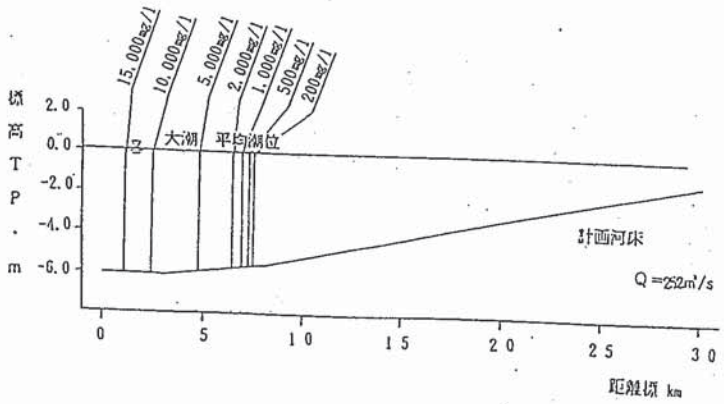
15,000mg/l
10,000mg/l
5,000mg/l
2,000mg/l
1,000mg/l
500mg/l
200mg/l
大湖 平均湖位
計画河床
Q=252m³/s
標高 TP. m
2.0
0.0
-2.0
-4.0
-6.0
0
5
10
15
20
25
30
距離標 km

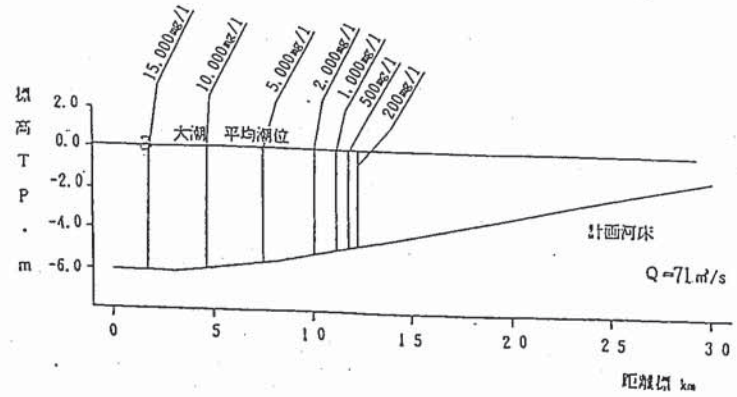
15,000mg/l
10,000mg/l
5,000mg/l
2,000mg/l
1,000mg/l
500mg/l
200mg/l
大湖 平均湖位
計画河床
Q=71m³/s
標高 TP. m
2.0
0.0
-2.0
-4.0
-6.0
0
5
10
15
20
25
30
距離標 km

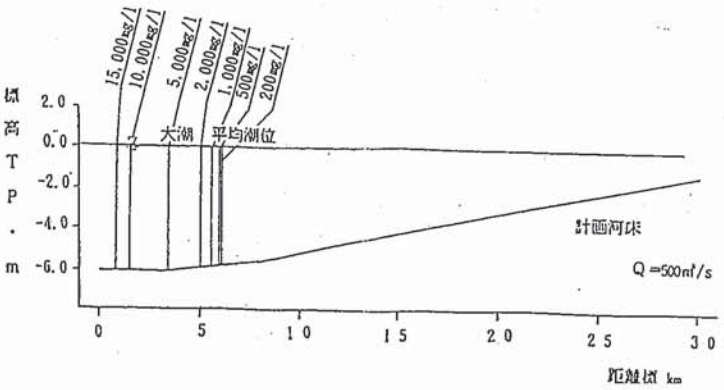
15,000mg/l
10,000mg/l
5,000mg/l
2,000mg/l
1,000mg/l
500mg/l
200mg/l
大湖 平均湖位
計画河床
Q=500m³/s
標高 TP. m
2.0
0.0
-2.0
-4.0
-6.0
0
5
10
15
20
25
30
距離標 km

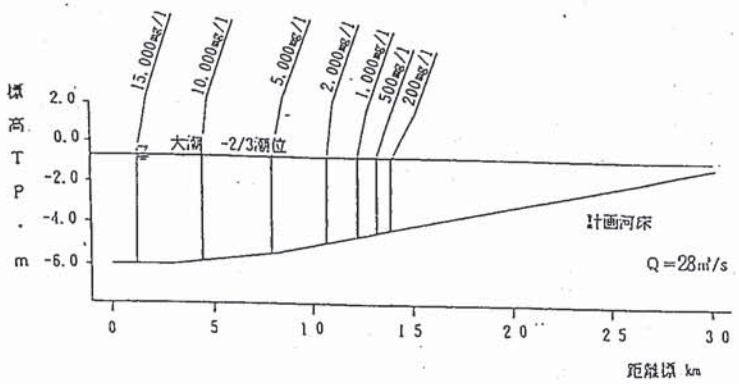
15,000mg/l
10,000mg/l
5,000mg/l
2,000mg/l
1,000mg/l
500mg/l
200mg/l
大潮 -2/3潮位
計画河床
Q=28m³/s
TP. m
2.0
0.0
-2.0
-4.0
-6.0
0
5
10
15
20
25
30
距離標 km

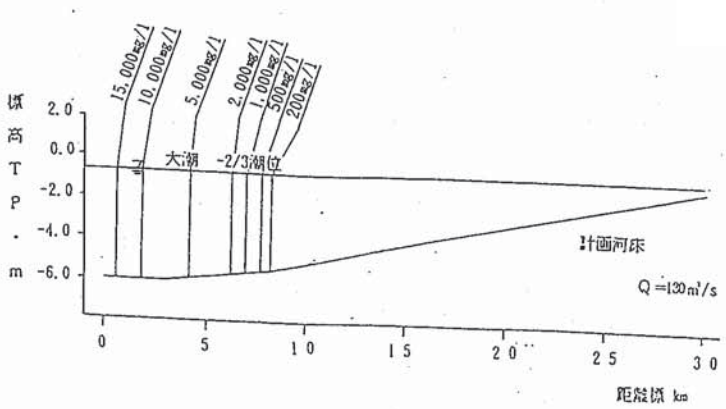
15,000mg/l
10,000mg/l
5,000mg/l
2,000mg/l
1,000mg/l
500mg/l
200mg/l
大潮 -2/3潮位
計画河床
Q=130m³/s
TP. m
2.0
0.0
-2.0
-4.0
-6.0
0
5
10
15
20
25
30
距離標 km

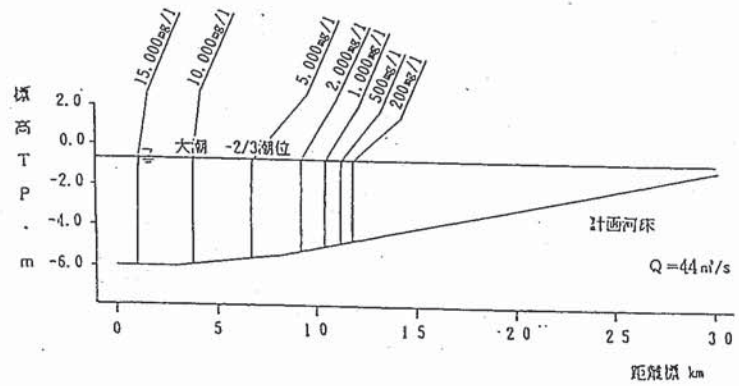
15,000mg/l
10,000mg/l
5,000mg/l
2,000mg/l
1,000mg/l
500mg/l
200mg/l
大潮 -2/3潮位
計画河床
Q=44m³/s
TP. m
2.0
0.0
-2.0
-4.0
-6.0
0
5
10
15
20
25
30
距離標 km

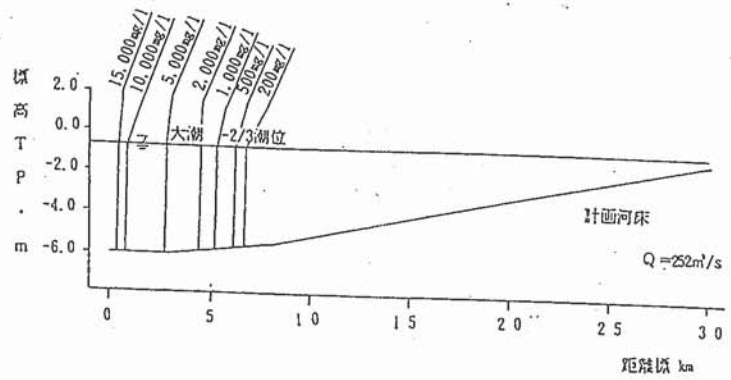
15,000mg/l
10,000mg/l
5,000mg/l
2,000mg/l
1,000mg/l
500mg/l
200mg/l
大潮 -2/3潮位
計画河床
Q=252m³/s
TP. m
2.0
0.0
-2.0
-4.0
-6.0
0
5
10
15
20
25
30
距離標 km

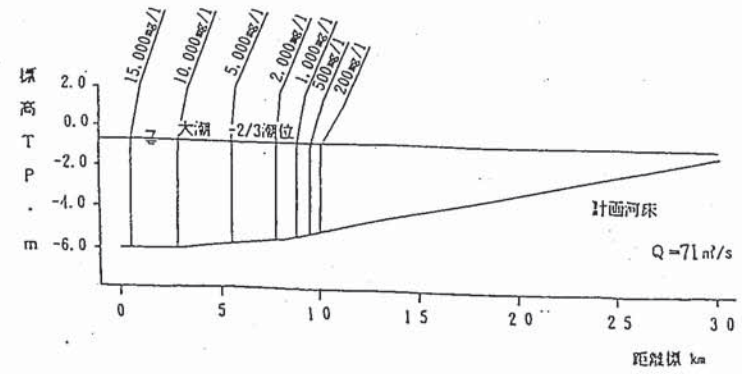
15,000mg/l
10,000mg/l
5,000mg/l
2,000mg/l
1,000mg/l
500mg/l
200mg/l
大潮 -2/3潮位
計画河床
Q=71m³/s
TP. m
2.0
0.0
-2.0
-4.0
-6.0
0
5
10
15
20
25
30
距離標 km

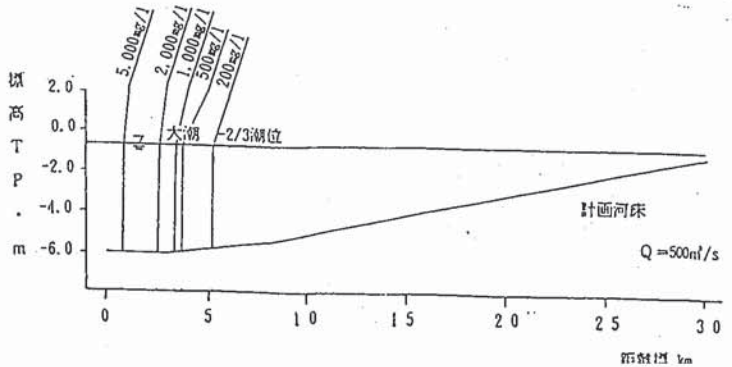
5,000mg/l
2,000mg/l
1,000mg/l
500mg/l
200mg/l
大潮 -2/3潮位
計画河床
Q=500m³/s
TP. m
2.0
0.0
-2.0
-4.0
-6.0
0
5
10
15
20
25
30

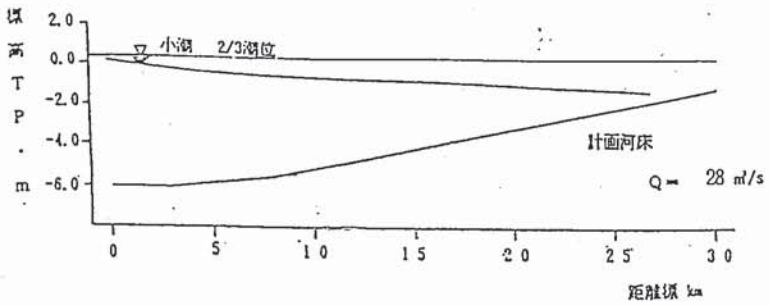
堰高 TP. m
2.0
0.0
-2.0
-4.0
-6.0
小潮 2/3潮位
計画河床
Q= 28 m³/s
0
5
10
15
20
25
30
距離堰 km

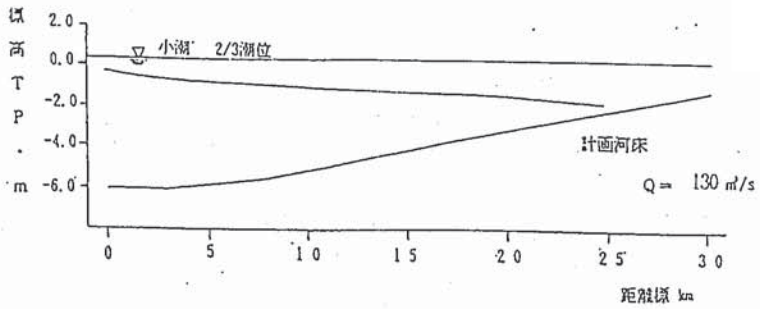
堰高 TP. m
2.0
0.0
-2.0
-4.0
-6.0
小潮 2/3潮位
計画河床
Q= 130 m³/s
0
5
10
15
20
25
30
距離堰 km

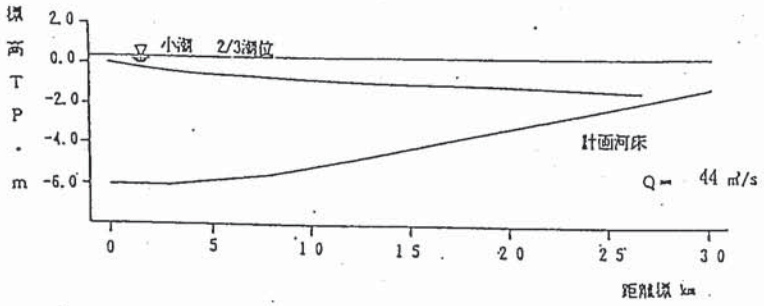
堰高 TP. m
2.0
0.0
-2.0
-4.0
-6.0
小潮 2/3潮位
計画河床
Q= 44 m³/s
0
5
10
15
20
25
30
距離堰 km

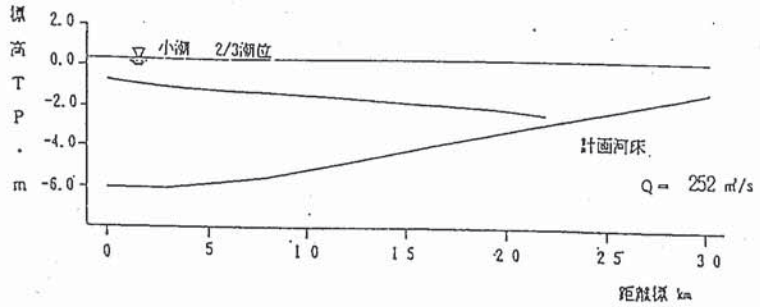
堰高 TP. m
2.0
0.0
-2.0
-4.0
-6.0
小潮 2/3潮位
計画河床
Q= 252 m³/s
0
5
10
15
20
25
30
距離堰 km

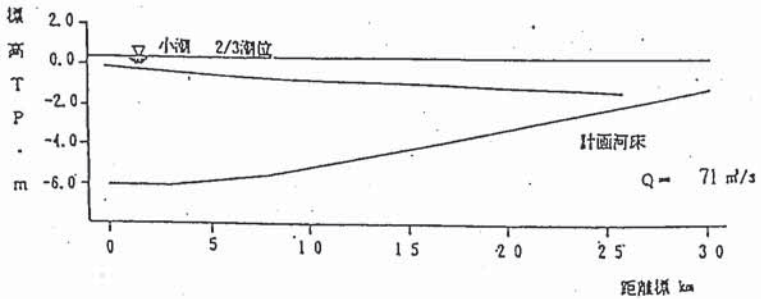
堰高 TP. m
2.0
0.0
-2.0
-4.0
-6.0
小潮 2/3潮位
計画河床
Q= 71 m³/s
0
5
10
15
20
25
30
距離堰 km

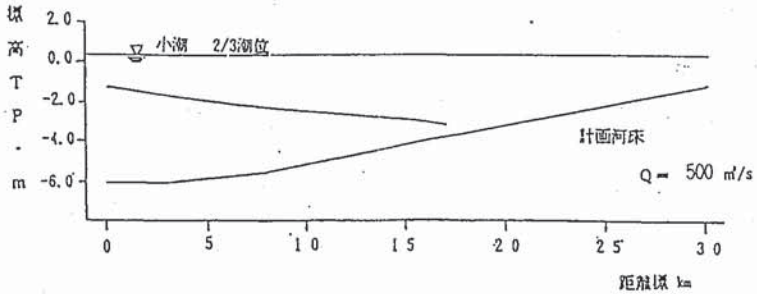
堰高 TP. m
2.0
0.0
-2.0
-4.0
-6.0
小潮 2/3潮位
計画河床
Q= 500 m³/s
0
5
10
15
20
25
30
距離堰 km

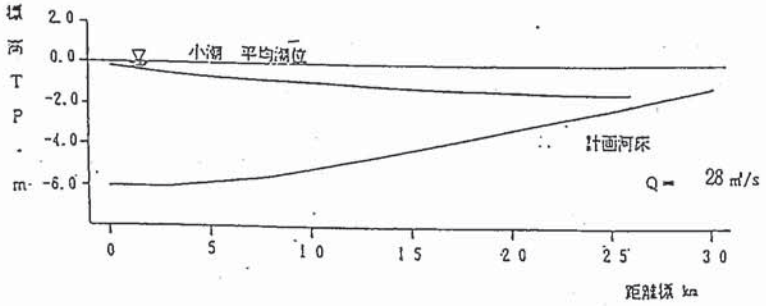
2.0
0.0
-2.0
-4.0
-6.0
m
小湖 平均湖位
計画河床
Q= 28 m³/s
0
5
10
15
20
25
30
距離 km

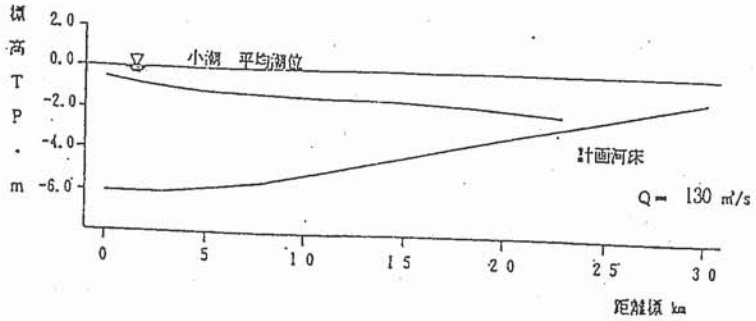
2.0
0.0
-2.0
-4.0
-6.0
m
小湖 平均湖位
計画河床
Q= 130 m³/s
0
5
10
15
20
25
30
距離 km

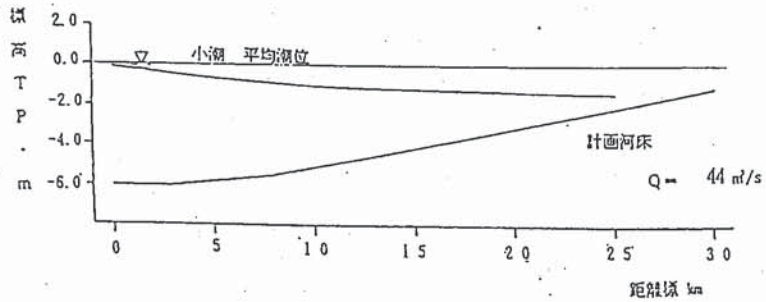
2.0
0.0
-2.0
-4.0
-6.0
m
小湖 平均湖位
計画河床
Q= 44 m³/s
0
5
10
15
20
25
30
距離 km

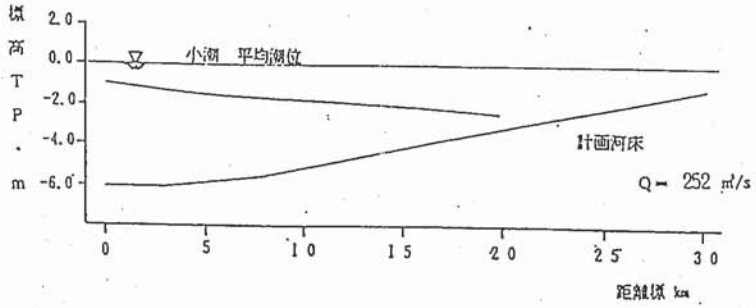
2.0
0.0
-2.0
-4.0
-6.0
m
小湖 平均湖位
計画河床
Q= 252 m³/s
0
5
10
15
20
25
30
距離 km

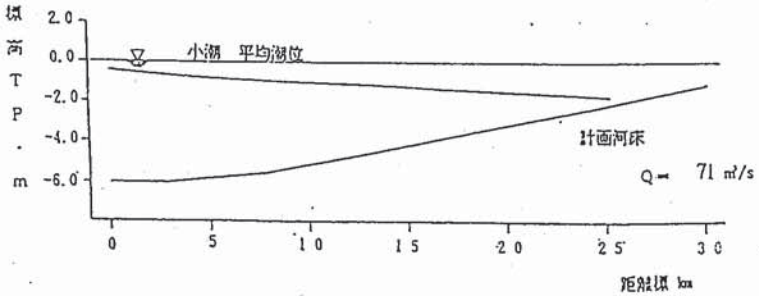
2.0
0.0
-2.0
-4.0
-6.0
m
小湖 平均湖位
計画河床
Q= 71 m³/s
0
5
10
15
20
25
30
距離 km

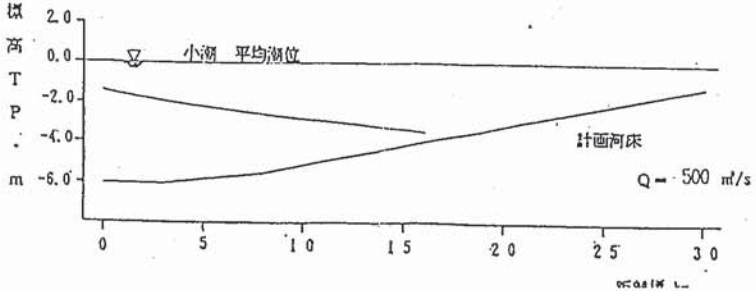
2.0
0.0
-2.0
-4.0
-6.0
m
小湖 平均湖位
計画河床
Q= 500 m³/s
0
5
10
15
20
25
30

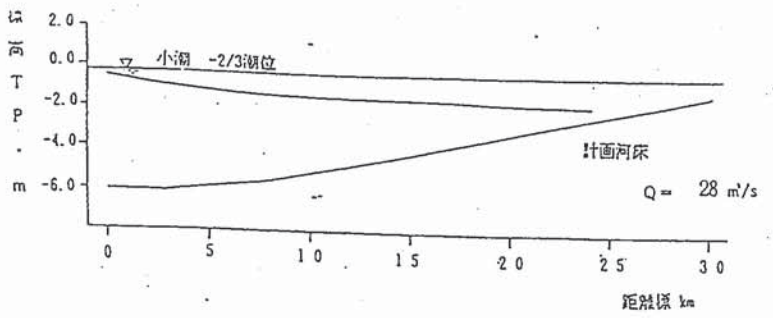
標高 TP. m
2.0
0.0
-2.0
-4.0
-6.0
小潮 -2/3潮位
計画河床
Q= 28 m³/s
0
5
10
15
20
25
30
距離標 km

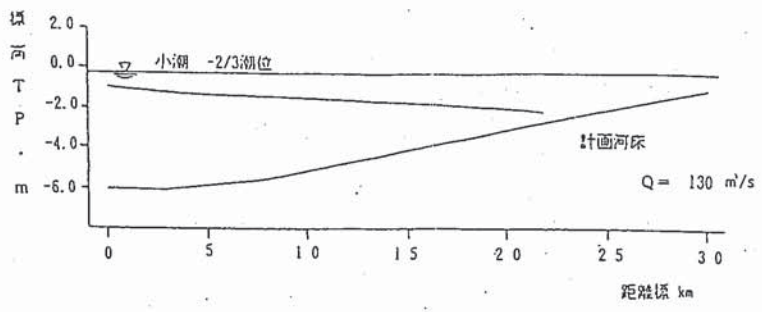
標高 TP. m
2.0
0.0
-2.0
-4.0
-6.0
小潮 -2/3潮位
計画河床
Q= 130 m³/s
0
5
10
15
20
25
30
距離標 km

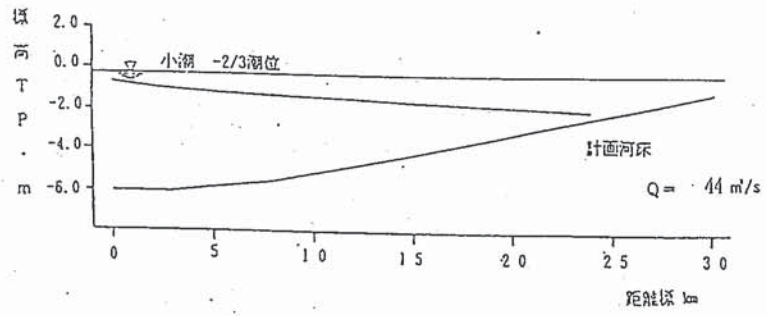
標高 TP. m
2.0
0.0
-2.0
-4.0
-6.0
小潮 -2/3潮位
計画河床
Q= 44 m³/s
0
5
10
15
20
25
30
距離標 km

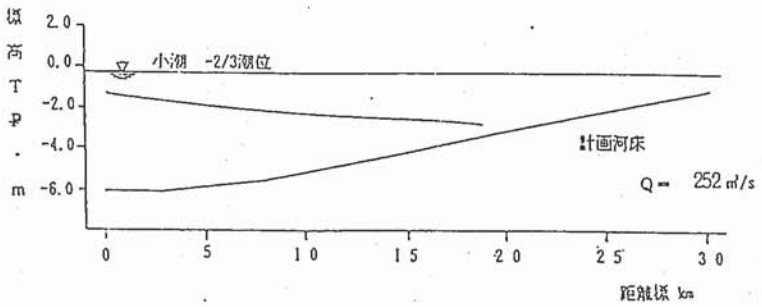
標高 TP. m
2.0
0.0
-2.0
-4.0
-6.0
小潮 -2/3潮位
計画河床
Q= 252 m³/s
0
5
10
15
20
25
30
距離標 km

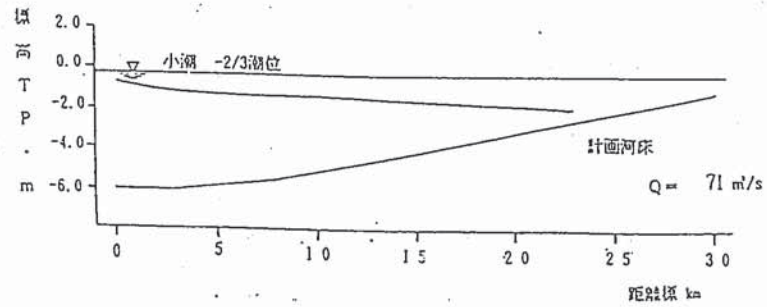
標高 TP. m
2.0
0.0
-2.0
-4.0
-6.0
小潮 -2/3潮位
計画河床
Q= 71 m³/s
0
5
10
15
20
25
30
距離標 km

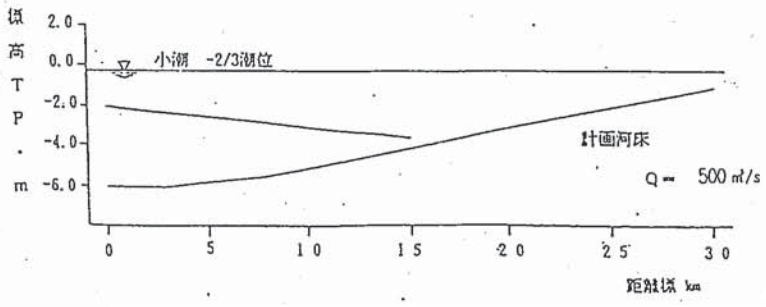
標高 TP. m
2.0
0.0
-2.0
-4.0
-6.0
小潮 -2/3潮位
計画河床
Q= 500 m³/s
0
5
10
15
20
25
30
距離標 km