

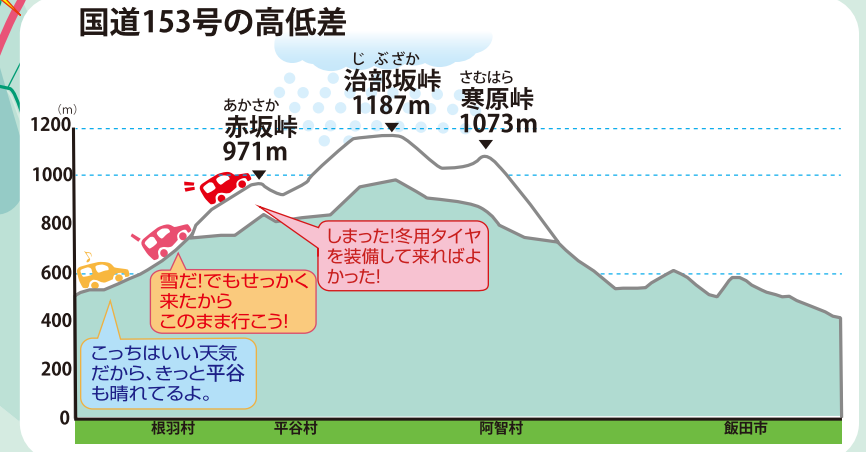
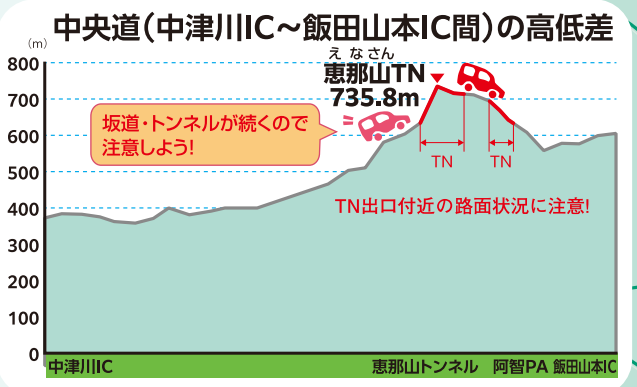
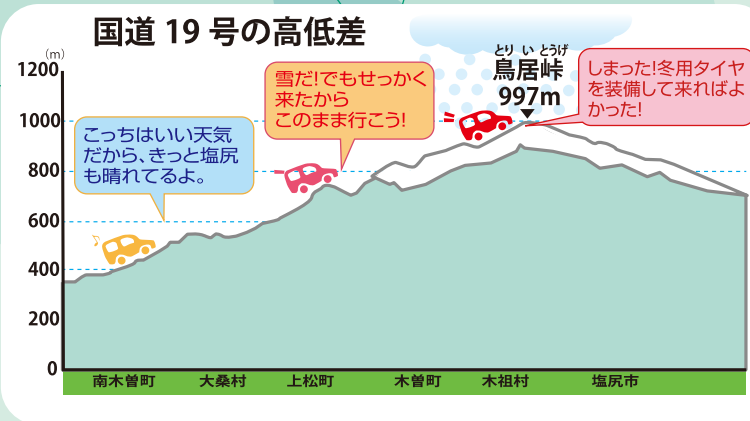
雪道情報マップ



※大雪等で動けなくなり車から長時間離れる際には、キーは付けたままでフロントガラス等に連絡先を残しておいて下さい。

※例年、木曽町以北においてチェーン未装着によるスタック車両が多く見られます。適切な位置でチェーンを着替えるようにしてください。
チェーン着脱場は、位置及び駐車スペースが限られているので、情報収集を随時行い

要注意区間



国土交通省
 ●飯田国道事務所管理第一課
 道路状況ライブカメラ
<https://www.cbr.mlit.go.jp/iikoku/info/live/index.html>

こちらのQRコードから、各地点のカメラ映像が確認できます。

凡 例	
	自動車専用道路
	国道
	距離標(キロポスト)
	冬期通行止め区間
	サービス・エリア
	パーキング・エリア
	道の駅
	道路情報板
	道路情報端末
	道路情報カメラ
	1620kHz 道路情報ラジオ
	カー用品店
	ホームセンター
	コンビニエンスストア
	ガソリンスタンド(高速)

交差点名 ※主要な信号交差点のみ明示しています。
 国道19号、20号、153号、256号のみ大型車登坂不能多発箇所を表示
 令和5年11月版

※例年、治部坂峠においてチェーン未装着によるスタック車両が多く見られます。降雪時、各自のチェーンを着替えるをお願いします。

要注意区間

