

いのちとくらしをまもる
防災減災令和5年7月13日
中部地方整備局
飯田国道事務所いこま
国道153号伊駒アルプスロード中心杭打ち式を開催

国道153号伊駒アルプスロードの中心杭打ち式を下記のとおり開催します。

- 日時 令和5年8月17日(木) 13:00~
 - 会場 いな伊那市生涯学習センター 6F ニシザワいなっせホール
(ながの いな あらい長野県伊那市荒井3500番地1)
 - 概要 式辞、挨拶、杭打ちの儀
 - 主催 一般国道153号伊駒アルプスロード整備促進期成同盟会
飯田国道事務所
 - 当日の取材について
別紙申込書をご記入の上、メールにてお申し込みください。
メールアドレス：cbr-iikoku@mlit.go.jp、申込期限：令和5年8月14日(月)17時迄
 - 問合せ先
国土交通省中部地方整備局 飯田国道事務所(TEL:0265-53-7200 代表)
副所長 あさい なおみ浅井 直実 / 計画課長 いなもと けいいち稲本 恵一
- 配布先： 伊那市役所記者室、駒ヶ根市役所記者室

道路の異状を発見したら・・・道路緊急ダイヤル **#9910** (通話料無料・24時間受付)

飯田国道事務所公式Twitterアカウント

https://twitter.com/mlit_iida/

国道153号 ^{いこま}伊駒アルプスロード ^{こまがね あかほ いな みすず}(駒ヶ根市赤穂～伊那市美篤)

○ 事業概要

国道153号伊駒アルプスロードは、^{いこま}長野県駒ヶ根市赤穂を起点とし、^{いな みすず}伊那市美篤を終点とする11.6kmの道路です。本路線は、^{いなん}伊南バイパスと^{いな}伊那バイパスを結び、国道153号の混雑解消、円滑で安全な交通の確保等を目的に計画されています。

○ 計画概要

起 点：^{こまがね あかほ}長野県 駒ヶ根市 赤穂
 終 点：^{いな みすず}長野県 伊那市 美篤
 延 長：11.6km
 道路規格：第3種第2級
 車 線 数：2車線
 設計速度：60km/h

○ 事業経緯

平成31年2月 都市計画決定
 令和2年度 直轄権限代行により新規事業化
 令和3年度 全工区地形測量・地質調査
 環境調査等着手開始

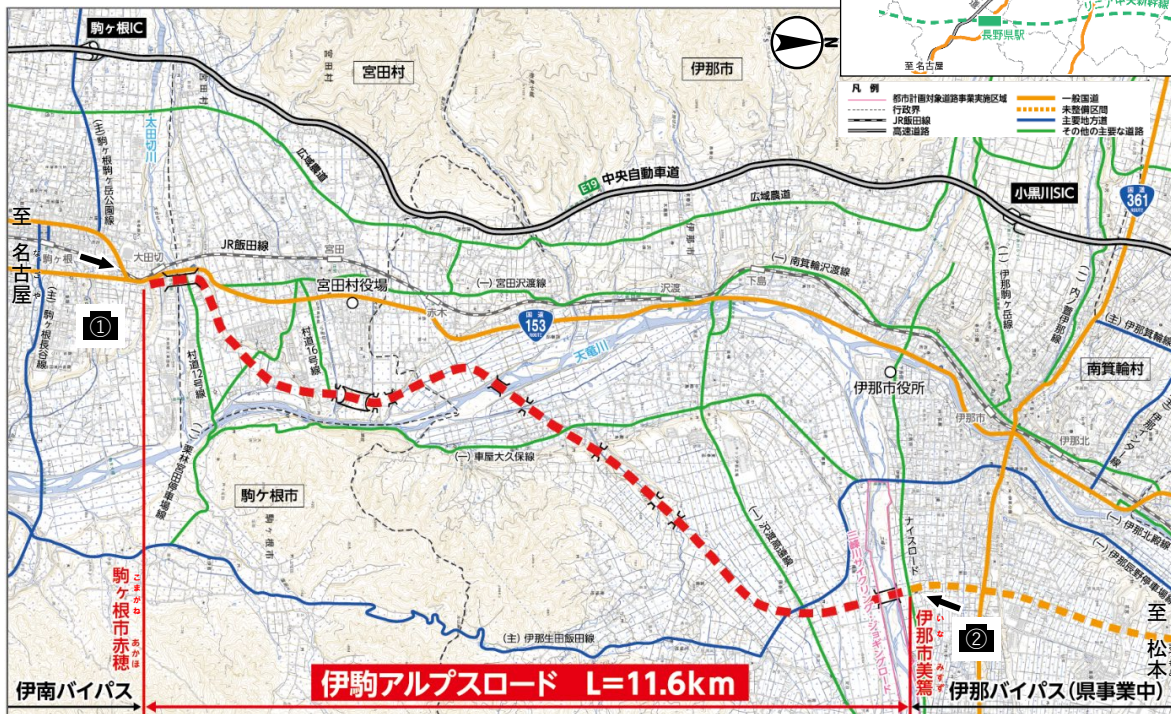
○ 位置図



写真① 駒ヶ根市側より望む

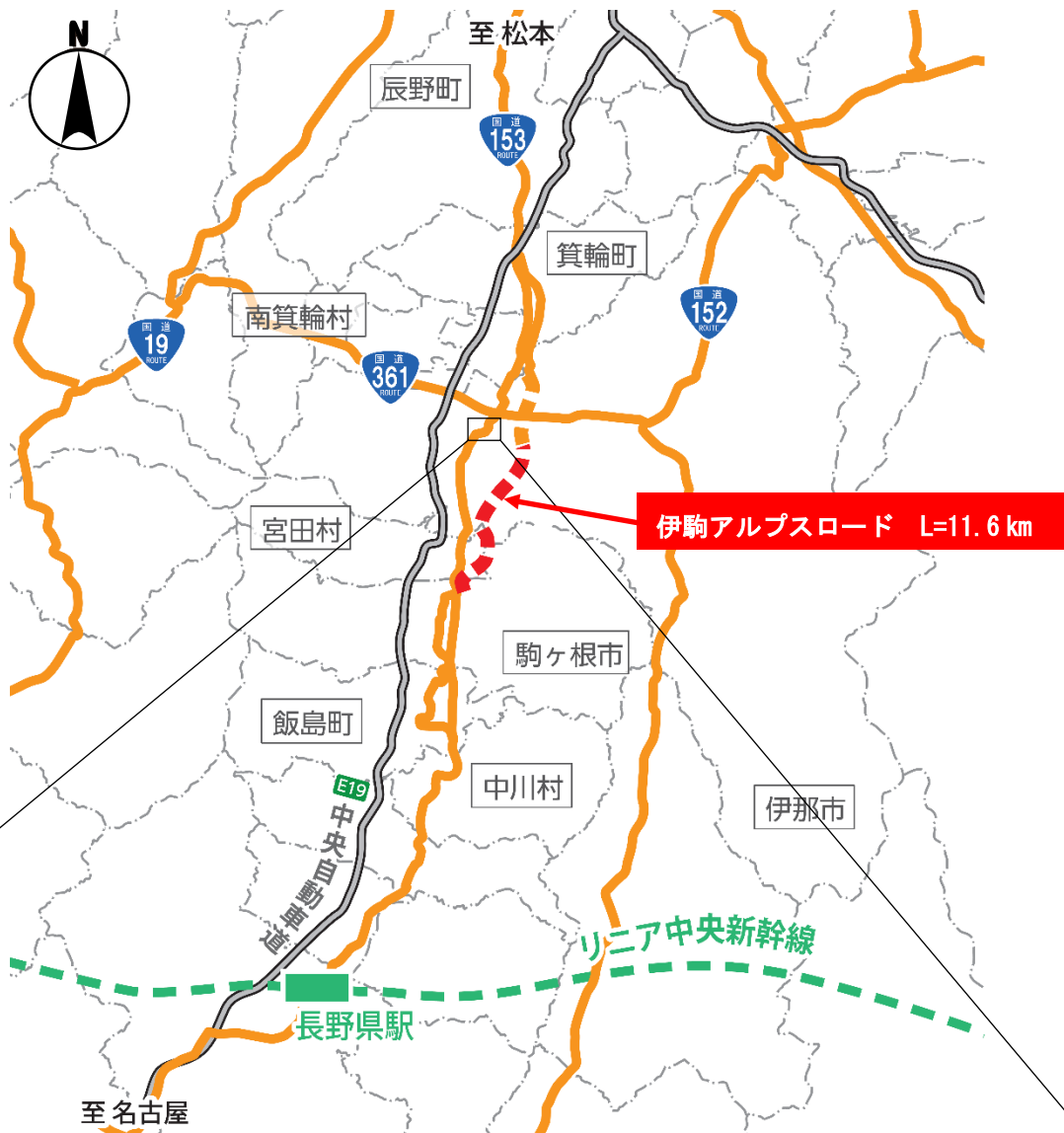
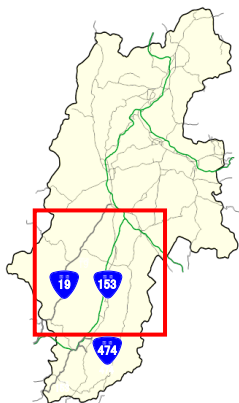


写真② 伊那市側より望む



国道 153 号 いごま 伊駒アルプスロード中心杭打ち式会場位置図

位置図



国道153号伊駒アルプスロード中心杭打ち式 取材申し込みメールアドレス 【cbr-iikoku@mlit.go.jp】

取材申し込み用紙

下記に示す内容について記載の上、メールでお申し込み下さい。

貴社名	
連絡先	電話番号（ ）
氏名	
当日連絡がとれる 連絡先(携帯電話)	
メールアドレス	

■取材の希望内容について

取材人員	人
駐車車両台数	台 (車種:)

※注意事項：報道関係者であることがわかるように腕章または名札の着用をお願いいたします。
参加者多数の場合、人数の調整をお願いする場合があります。