



ごんべえとうげ
国道361号権兵衛峠道路災害復旧

通行止めを解除し、片側交互通行へ移行します

台風19号の影響により通行止めとなっている長野県上伊那郡南箕輪村内の国道361号権兵衛峠道路について、片側交互通行による通行へ移行しますのでお知らせします。

◆片側交互通行開始日

令和元年12月19日(木) 17時～

なお、気象状況、災害復旧工事等のために通行止めとする場合があります。引き続き、早期復旧に向け、工事を進めて参りますのでご理解、ご協力をお願いします。

(添付資料)

別紙1 国道361号権兵衛峠道路災害復旧 片側交互通行について
別紙2 車両の通行制限について

資料配付先:

中部地方整備局記者クラブ、長野県会見場、伊那市役所記者クラブ、
塩尻桔梗ヶ原記者クラブ

問い合わせ先:

(災害復旧工事に関すること)

国土交通省中部地方整備局飯田国道事務所

副所長 田中 智徳 計画課長 福田 佳典

TEL:0265-53-7200(代表) FAX:0265-53-7210

(国道361号の交通規制に関すること)

長野県伊那建設事務所維持管理課

課長 岩下 康之 担当 東 伸之

TEL:0265-76-6847(直通) FAX:0265-76-6850

長野県木曾建設事務所維持管理課

課長 足立 修 担当 高橋 重光

TEL:0264-25-2241(直通) FAX:0264-22-4028

国道361号権兵衛峠道路災害復旧 片側交互通行について

<広域図>



路線名: 国道361号

災害箇所: 長野県上伊那郡南箕輪村字北沢山
かみいな みなみみのわむら きたざわやま

片側交互通行時に通行止めを行う場合の事象

- 連続雨量 : 60mm
- 地震、積雪等の気象状況等により通行に支障を来す事象が発生した時
- 災害復旧工事に伴い通行止めが必要な時

通行止めを実施する場合の区間

(木曾側) 国道19号神谷入口交差点

～

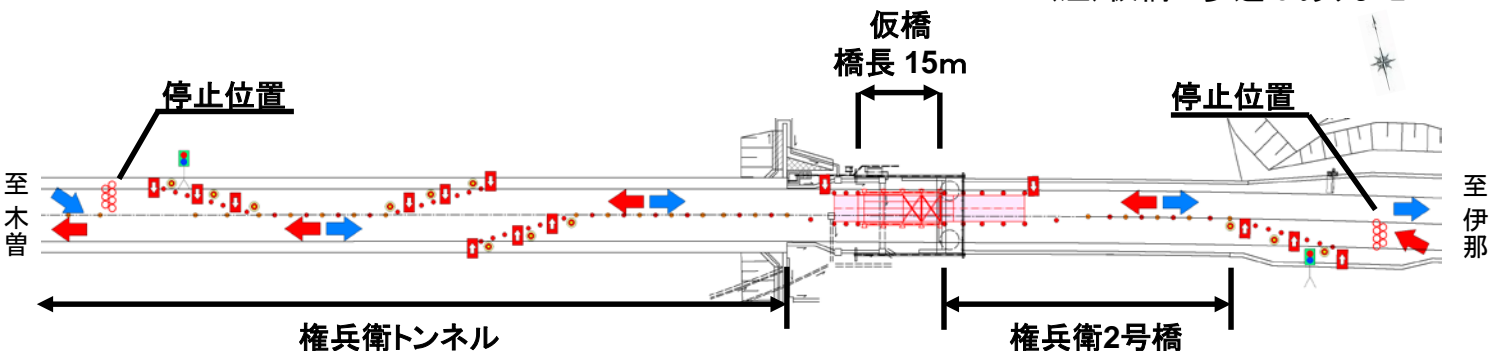
(伊那側) 権兵衛道路伊那側チェーン着脱場

<拡大図>



◆片側交互通行のイメージ

(注) 仮橋に歩道はありません

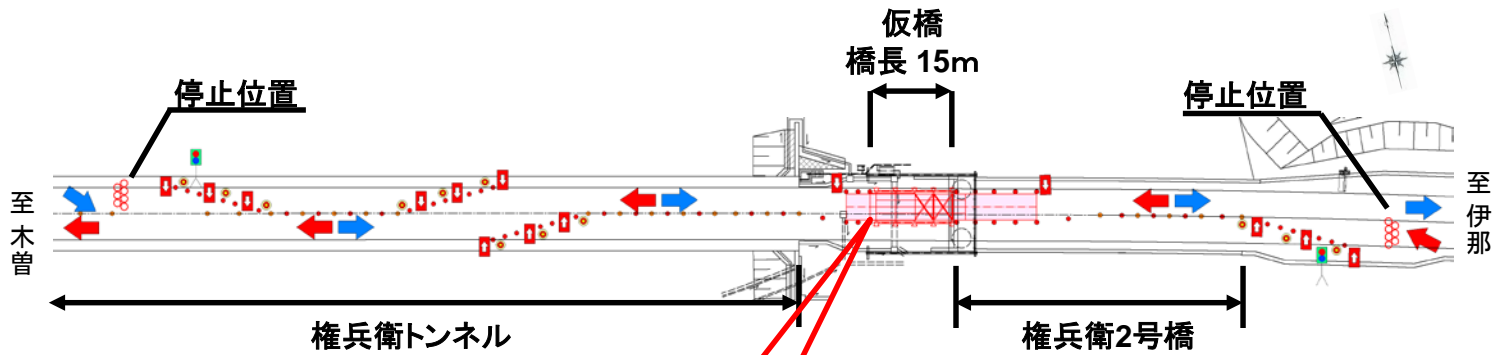


国道361号権兵衛峠道路災害復旧 片側交互通行時の通行制限について

規制
期間

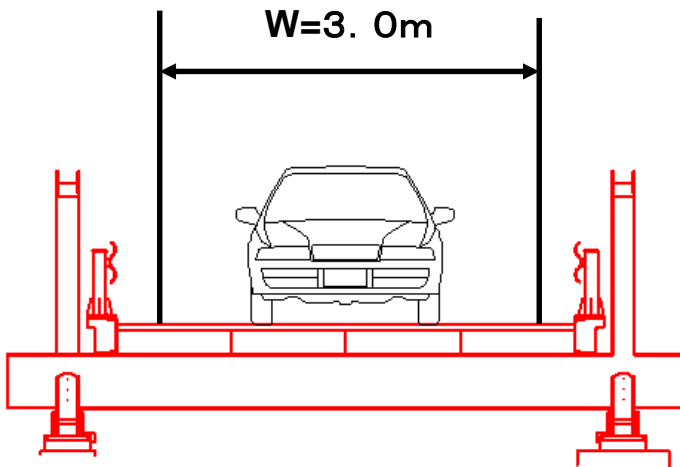
令和元年12月19日(木)17時 ~ 未定

片側交互通行区間 平面図



仮橋部分

断面図



(注) 仮橋に歩道はありません

以下の車両は通行できません

- ・幅3.0mを超える車両
- ・総重量25tを超える車両