

令和5年5月11日

中部地方整備局 多治見砂防国道事務所

中部地方整備局 飯田国道事務所

## ～大雨に備え、事前通行規制訓練を実施します～

## 【国道19号賤母（しずも）「岐阜・長野県境」】

## 1. 概要

多治見砂防国道事務所及び飯田国道事務所では、大雨による災害から道路利用者の生命・財産を守るため、国道19号に事前通行規制区間（岐阜県中津川市山口地内～長野県木曾郡南木曾町吾妻地内の6.5km）を設けております。

雨量規制基準に達した場合には、事前通行規制（通行止め）を行います。梅雨入りを前に、迅速・的確に事前通行規制の対応ができるように、「交通遮断機」の円滑な操作技術の習得を目的とした訓練を実施します。

■日時：令和5年5月17日（水）14時30分～（小雨決行）

（予備日：5月18日（木）14時30分～）

■場所：多治見砂防国道事務所（岐阜県側）

黍生（きびゆう）ゲート（岐阜県中津川市山口地内）

飯田国道事務所（長野県側）

南木曾（なぎそ）ゲート（長野県木曾郡南木曾町吾妻地内）

■内容：遮断機操作訓練（訓練に伴い約15分程度通行規制があります。）

2. 資料 別添のとおり

3. 解禁 指定なし

4. その他 取材を希望される報道関係の方は、前日までに下記問い合わせ先まで連絡をお願いします。

## 【配布先】

・中津川記者会、飯田市役所記者クラブ、塩尻桔梗ヶ原記者クラブ

## 【問い合わせ先】

（岐阜県側に関する件）

・多治見砂防国道事務所 副所長 舟橋 邦顕 占用調整管理官 伊神 啓介

TEL 0572-25-8027 E-MAIL [cbr-tajimi@mlit.go.jp](mailto:cbr-tajimi@mlit.go.jp)

（長野県側に関する件）

・飯田国道事務所 副所長 竹内 秋広 管理第一課長 原 崇宏

TEL 0265-53-7205 E-MAIL [cbr-iikoku@mlit.go.jp](mailto:cbr-iikoku@mlit.go.jp)



多治見砂防国道公式 twitter

@mlit\_tajimi



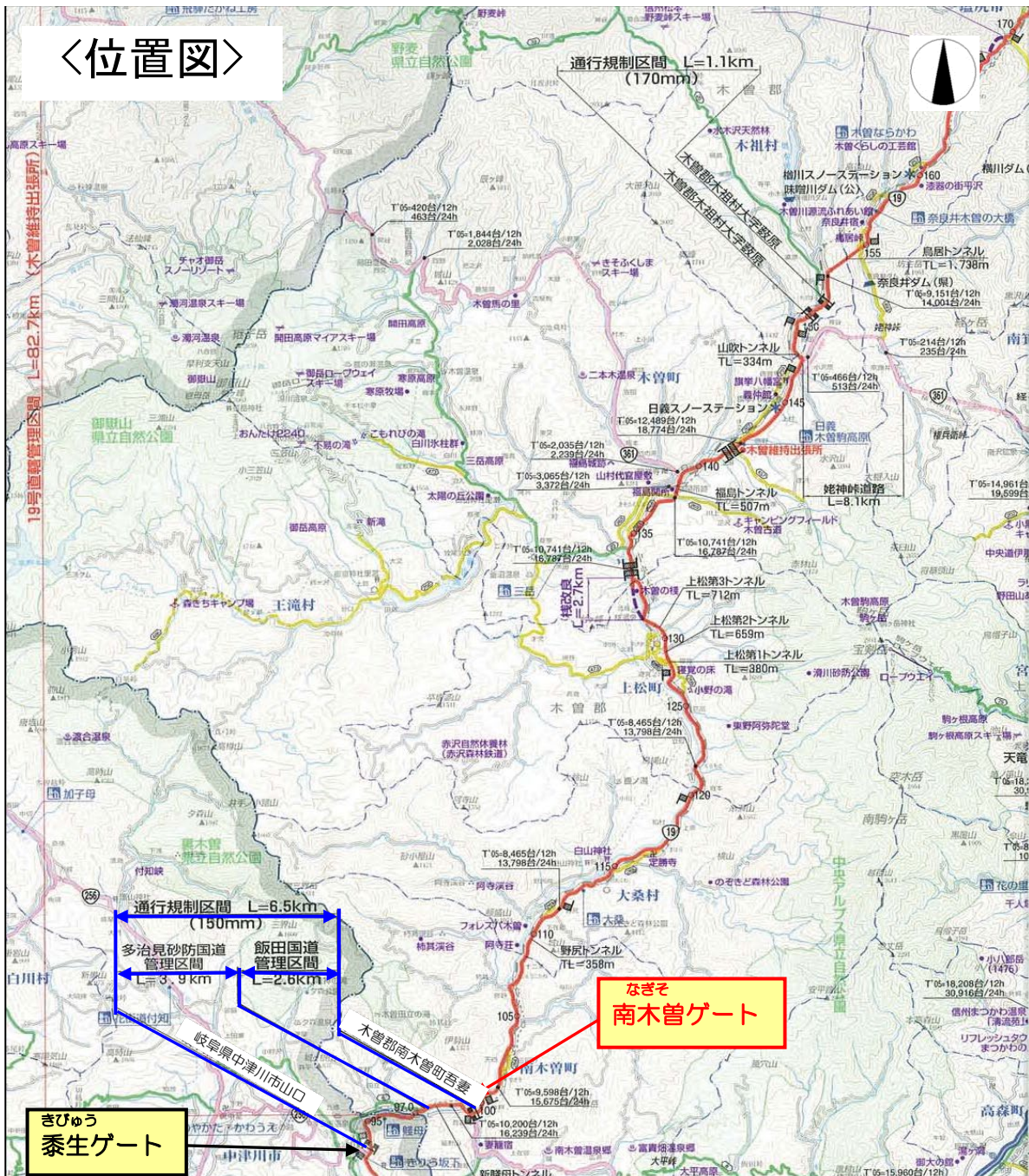
飯田国道公式 twitter

@mlit\_iida

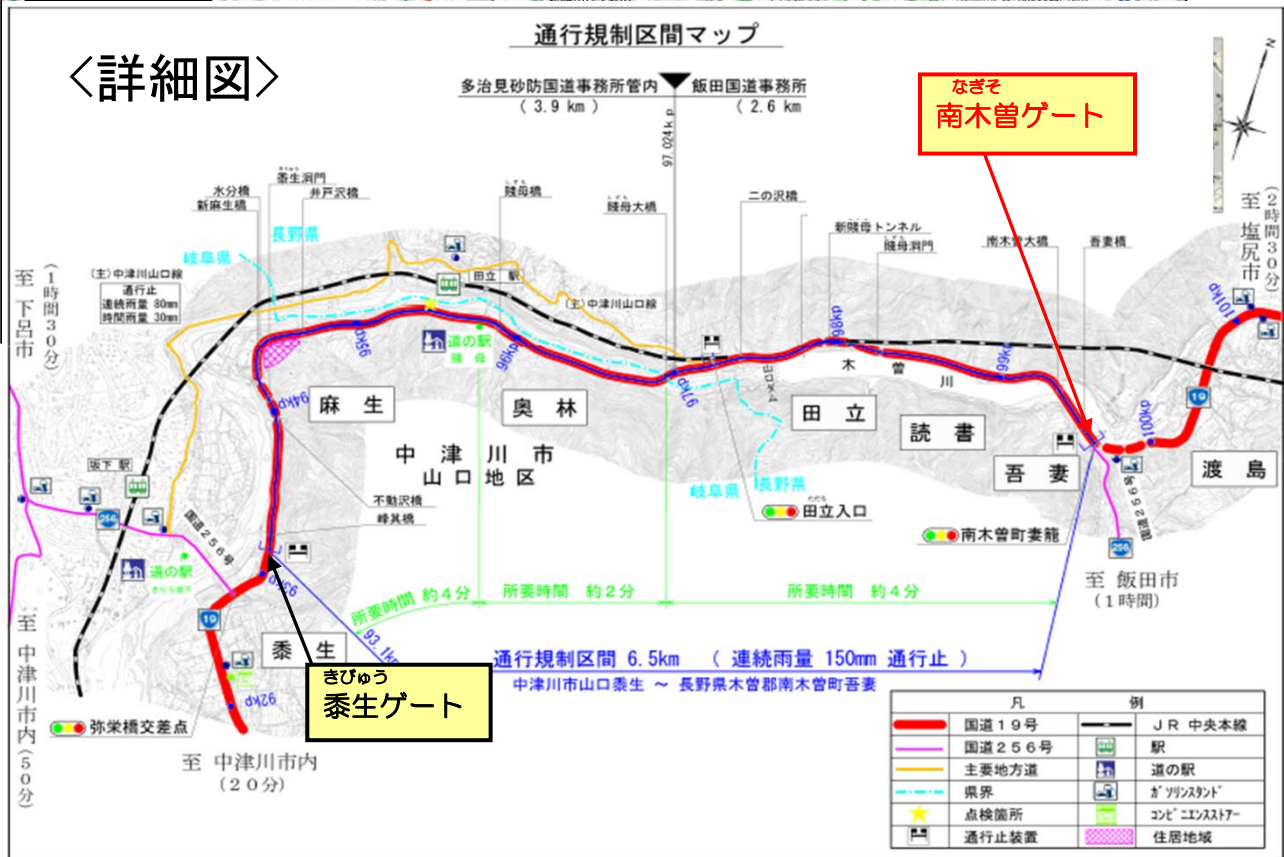




# <位置図>

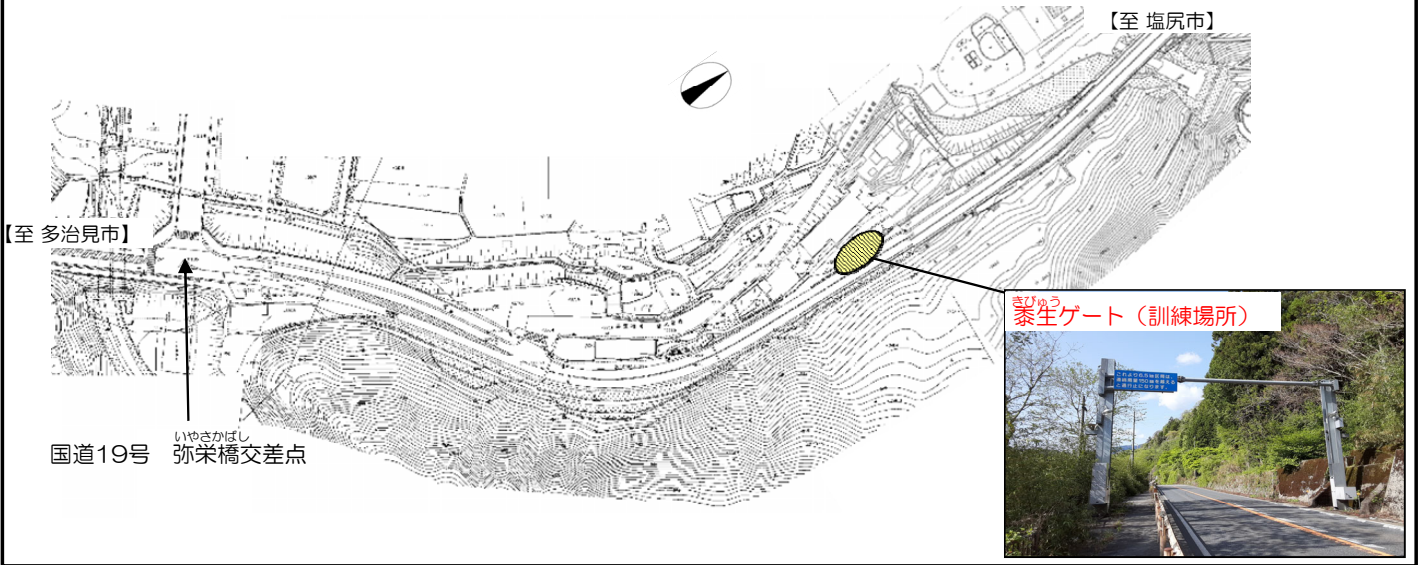


# <詳細図>





平面図：岐阜県側 訓練場所



訓練の様様 (R4訓練)



遮断機は車道の両側についており、ゲートを下ろし通行規制訓練（一時通行止め）を行います。

取材される方の集合場所





平面図：長野県側訓練場所



訓練の様様 (R4訓練)



遮断機は車道の両側についており、ゲートを下ろし通行規制訓練（一時通行止め）を行います。

取材をされる方の集合場所



# 事前通行規制について

## 1. 規制区間

路線	箇所	通行規制区間	距離標	区間延長	通行規制	気象観測所	注意内容
19	賤母	中津川市山口 ～木曾郡南木曾町大字吾妻	93.1kp ～99.6kp	6.5km	連続雨量 150mm	賤母 テレメータ	落石 法面崩落

## 2. 通行規制の実施時期

通行止めの実施:連続雨量が基準規制雨量に達したとき

## 3. 通行規制の解除

広域及び規制箇所周辺の降雨状況を見極めて、規制区間内のパトロールを行い、異常のないことを確認した上で通行止を解除します。

## 4. 事前通行規制区間の通行規制実績(大雪による通行規制は除く)

H18	1回	H18.7.19(累計312mm)	規制時間7:30～14:00	6時間30分
R3	2回	R3.5.21(累計213mm)	規制時間7:30～18:30	9時間00分
		R3.8.14(累計284mm)	規制時間14:30～翌日12:00	21時間30分
R5	1回	R5.5.8(累計153mm)	規制時間4:50～8:00	3時間10分