

飯田国道 NOW

地域と連携した
緑の道づくり

国土交通省 中部地方整備局
飯田国道事務所

〒395-0024
長野県飯田市東栄町3350番地
電話 (0265) 53-7200
ファックス (0265) 53-7210
Eメール iikoku@cbr.mlit.go.jp

飯田国道事務所からのお知らせ

平成23年12月28日

年末年始のお出かけには
『タイヤの冬装備』を万全に！
～『南信・木曽路』を走行される皆様へ～

年末年始を迎え、南信・木曽地域においても交通量が増えてきます。ドライバーの皆様は、タイヤチェーン、冬用タイヤ等を確実に装着し、お出かけ前に道路情報をチェックの上、安全な運転をお願いいたします。

積雪時にスリップ等による交通事故、ノーマルタイヤの車による立ち往生が原因の渋滞が発生しております。冬の装備をしていない車が雪道で立ち往生することによる除雪作業の妨げが、雪道で交通渋滞を引き起こす一番の原因となっています。タイヤの冬装備を万全にさせていただき、安全運転での走行をお願いします。

先のクリスマス寒波（24日、25日）においては、飯田国道事務所において除雪、凍結防止剤の散布などの作業を重点的に行い、管内国道19、153、474号では、大きな交通障害は発生しませんでした。

飯田国道事務所は、年末年始においても気象状況に応じた万全の除雪体制を実施する予定ですので、利用者のみなさまのご協力をお願いいたします。

道路情報を入手する方法

- ①南信・木曽路 雪道情報マップ
マップにはチェーン脱着場、ガソリンスタンド、コンビニエンスストアなどの位置情報が記載されています。マップ裏面には雪道走行に必要な装備品、ドライテクニク、道路情報が入手できる電話番号、HPアドレス（QRコード）などの情報が満載されています。
マップは道の駅、市町村窓口、ガソリンスタンド等で入手できます。
また、飯田国道事務所ホームページからも出力して、ご利用が可能です。
- ②飯田国道事務所ホームページ
PCサイト <http://www.cbr.mlit.go.jp/iikoku/>
携帯サイト <http://www.cbr.mlit.go.jp/iikoku/mobile/>
- ③ユキイロドットコム（高速道路情報を知りたい方は...）
PC・携帯サイト <http://www.yukihiro.com>

配布先 中部地方整備局記者クラブ
飯田市役所記者クラブ
木曽合同庁舎記者室
塩尻市役所記者クラブ

◆問合せ先
〒395-0024 飯田市東栄町3350
国土交通省中部地方整備局 飯田国道事務所
副所長 高木 進
管理第一課長 原 敏晃
TEL 0265-53-7200
FAX 0265-53-7210
e-Mail : iikoku@cbr.milt.go.jp

飯田国道事務所ホームページ <http://www.cbr.mlit.go.jp/iikoku/>
飯田国道事務所モバイル <http://www.cbr.mlit.go.jp/iikoku/mobile/>

クリスマス寒波における国道153号の除雪状況について(H23.12.25 寒原峠)



一昼夜の最大出動回数

- | | |
|--------|--|
| 国道153号 | 9回【12月25日(日)】(愛知県境(根羽村)から阿智村まで)
(内訳:薬剤散布のみ1回、薬剤散布兼除雪8回) |
| 国道19号 | 9回【12月24日(土)】(岐阜県境(南木曾町)から塩尻市まで)
(内訳:薬剤散布のみ9回) |

治部坂峠(国道153号)での

- | | |
|-------|---------------------------|
| 最低気温 | -8.7℃【12月25日(日)】 |
| 最高気温 | -5.1℃【12月25日(日)】 |
| 累計降雪量 | 39cm【日最多積雪量 23cm(12月25日)】 |

野尻(国道19号)での

- | | |
|-------|---------------------------|
| 最低気温 | -6.3℃【12月24日(土)】 |
| 最高気温 | 4.1℃【12月24日(土)】 |
| 累計降雪量 | 13cm【日最多積雪量 10cm(12月24日)】 |

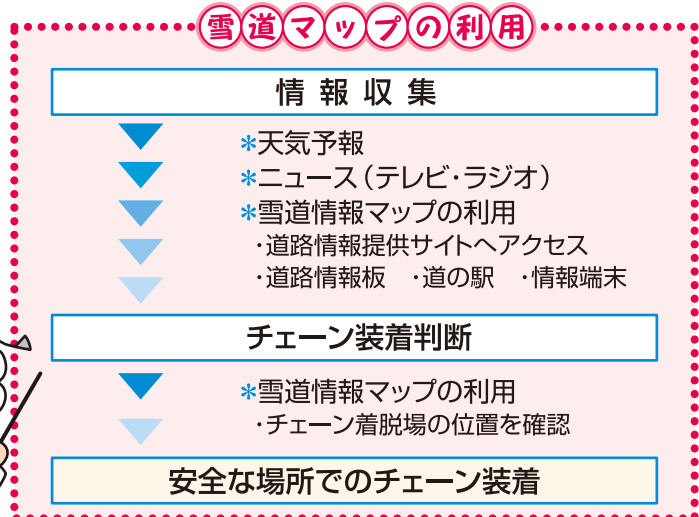
冬用タイヤ・チェーンの準備は万全ですか？

(スタッドレスタイヤ)

— 雪道情報マップを利用して冬への備えを —

冬の南信・木曽地域は、過去に何度も雪により交通マヒになりました。冬装備を怠った車が雪道で停止してしまい、渋滞を引き起こし、除雪作業や緊急車両通行の妨げになったことが一番の原因でした。くれぐれも雪道を甘く見ることなく、早めに冬用タイヤ・チェーンの装着をお願いします。

この雪道情報マップには、携帯電話からもアクセス可能な道路情報提供サイトのURLが記載してあります。また、地図には道路情報カメラの位置や、タイヤチェーン着脱場の設置場所、国道19号の事故多発地点なども記載してあります。この雪道情報マップは、ドライバーのみならず、冬期の南信・木曽地域の道路を走行する際に必要な情報をこの雪道情報マップから入手していただき、安全で快適な冬期(雪道)運転をサポートすることを目的に作成しました。



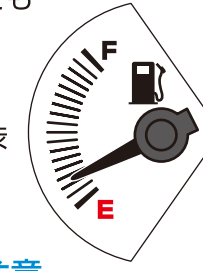
南信木曽路 雪道情報マップ

長野県南部へお出かけのみならず



心がけよう

必ず持っていこう
チェーン!スタッドレスタイヤの場合でもチェーンは備えてほしいものです。



燃料は余裕を持って
雪道の走行は燃費が悪くなります。渋滞に巻き込まれてもエンジンを切るとヒーターが効きませんよ!

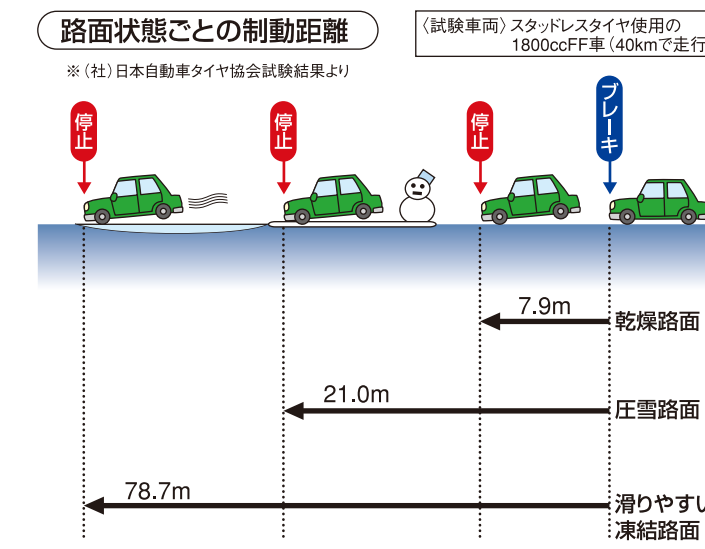
ディーゼル車は軽油の凍結に注意
現地のガソリンスタンドで軽油を給油すれば、寒冷地仕様の燃料だから安心です。日曜などは現地のスタンドは休みのところもあり、高速道路のサービスエリアなら24時間営業(一部時間営業7:00~22:00)しているところもあります。

ゆとりを持ったスケジュールを立てましょう
雪道でのスピードの出しすぎは大変危険です。早めに出発しスピードを抑えめに、安全運転を心がけましょう。

一酸化炭素中毒にも注意
大雪時に、駐車帯でエンジンをかけたまま長時間駐車しているドライバーをみかけますが、排気装置(マフラー)が雪でふさがれ、一酸化炭素中毒死に至った例があります。ご注意ください。

氷上で、車はどれだけ滑る?

乾燥した路面では時速40kmで走行中、7.9mで停止します。雪道ではその約3倍の21.0m、凍結路面では、78.7mと10倍も長くなります。



雪道ドライブテクニック

発進の前に
靴底に雪が付いたままだとペダルが滑ります。デフロスターやエアコンで窓の曇りをしっかり取って、視界を確保しましょう。

発進時は
雪道の発進は急にクラッチをつなぐと駆動輪が空転し横滑りします。マニュアル車なら2速発進、オートマチック車なら2レンジで静かにゆっくりと発進します。

ブレーキテクニック
凍結・積雪路でのフットブレーキの操作は慎重に。滑り出すとブレーキを踏み続けても止まりません。マニュアル車は、一速ずつシフトダウン、オートマチック車ならD→2にシフトダウンし、エンジンブレーキを有効に使います。

坂道では
登り坂では、アクセル操作を慎重に。パワーをかけ過ぎると、タイヤはかえって空転します。下り坂では、フットブレーキに頼らず、エンジンブレーキを有効に使うようにします。

わだち路
わだちに沿って走ると、安定します。しかし、出たり入ったりするときは4本のタイヤのグリップ状態がさまざまのため、急に車の姿勢が乱れますので注意が必要です。

夜の雪道
夜の舗装路は雪がなくても濡れて光って見えたから危険です。昼間の雪が解けて凍った状態(ブラックアイス)と考えられます。スタッドレスタイヤでは歯が立ちませんので、細心の注意を払いましょう。

交差点の手前
ブレーキポイントでは雪が踏み固められ、磨かれ、硬く凍った路面状態(ミラーバーン)を作りますので、早めに減速します。

橋の上、トンネルの出口、峠の日陰
風が強いところや日陰では、路面状況が一変するので、細心の注意を払いましょう。トンネルを抜けると雪国...というのは、文学小説の一節でしたね。

インフォメーション

国土交通省
飯田国道事務所管理第一課 ☎ 0265 (53) 7205
飯田市東栄町3350
ホームページ <http://www.cbr.mlit.go.jp/iikoku/>
携帯サイト <http://www.cbr.mlit.go.jp/iikoku/mobile/>



長野国道事務所交通対策課 ☎ 026 (264) 7012
長野市鶴賀字中塚145
ホームページ <http://nagano-road.ktr.mlit.go.jp/>
携帯サイト <http://nagano-m.ktr.mlit.go.jp/>

中日本高速道路株式会社
NEXCO中日本お客さまセンター ☎ 0120 - 922 - 229
24時間年中無休で係員が対応させていただきます。
*IP電話等一部の電話がご利用できない場合があります。その場合は052-223-0333(通話料有料)におかけ下さい。
高速日和 <http://kousokubiyori.jp/> (高速道路情報、料金など)
目で見るハイウェイテレホン <http://highway-telephone.com/> (携帯電話のインターネットで確認できる情報サービス)

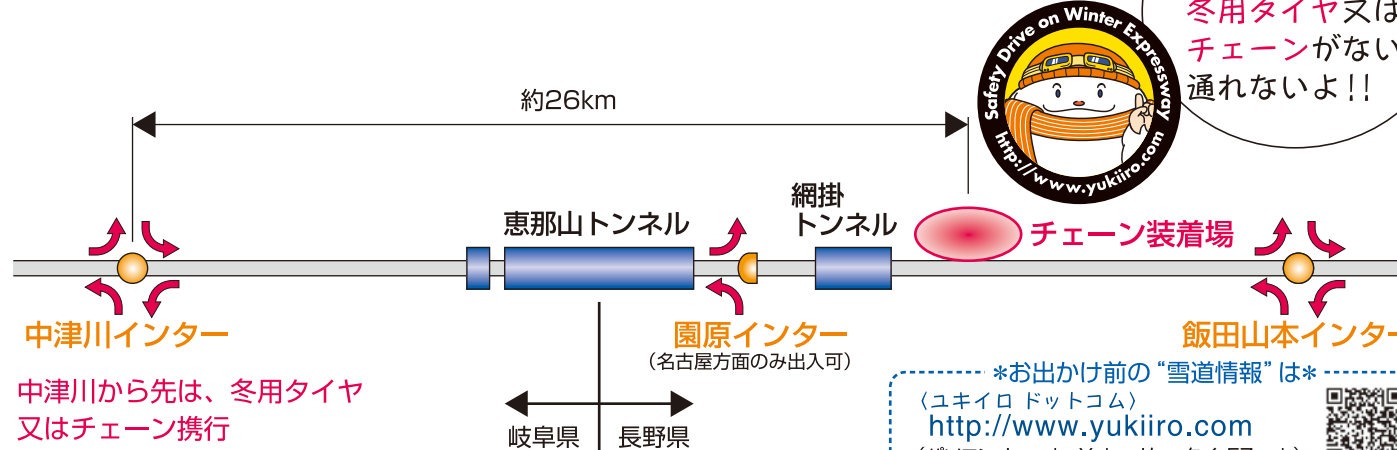
ハイウェイテレホン 24時間情報無料(通信料はお客様負担)
中央道・長野道情報
名古屋局 ☎ 052 (709) 1620 諏訪局 ☎ 0266 (57) 1620
八王子局 ☎ 042 (692) 1620 携帯電話 #8162
甲府局 ☎ 055 (275) 1620 (最寄りの地域の情報をお知らせします。)

〈ユキイロドットコム〉 <http://www.yukiiro.com>
(東海・関西・北陸他的高速道路雪道情報)平成23年11月1日~平成24年4月30日

長野県 ☎ 026 (235) 7301 (直通)
建設部道路管理課 ☎ 026 (232) 0111 (県庁代表)
長野市大字南長野字下692-2
ホームページ <http://www.pref.nagano.lg.jp/doboku/jiji/0170-2.htm>
携帯サイト <http://www.pref.nagano.lg.jp/i/>
国道361号権兵衛トンネル坑口画像 <http://www.pref.nagano.jp/xdoboku/kisoken/kotsujo.htm>

冬の恵那山トンネルから先は、冬用タイヤ又はチェーン携行が常識

電光情報板で「圏原インターからチェーン装着」の場合、下記の装着場で普通タイヤ車は、チェーンの装着をしていただきます。



中津川インター 普通タイヤでチェーンのないお客様は、中津川インターまでの間でチェーンの用意をお願いします。

圏原インター 圏原からチェーン規制の場合、インター周辺の一般道も冬用タイヤ又はチェーンがないと危険です。

チェーン装着場 冬用タイヤ又はチェーンのないお客様は、チェーン規制が解除になるまでチェーン装着場でお待ちいただくか、中津川インターまでUターンしていただくことになります。

冬用タイヤとは、スタッドレスタイヤ、スノータイヤ等、滑り止めの性能を有するタイヤのことです。

幹線道路の異状を発見したら...

道路緊急ダイヤル **#9910**へ

緊急通報 24時間受付

路肩の崩壊 路面の汚れ(油・土砂) 路面の穴ぼこ 故障車・落下物

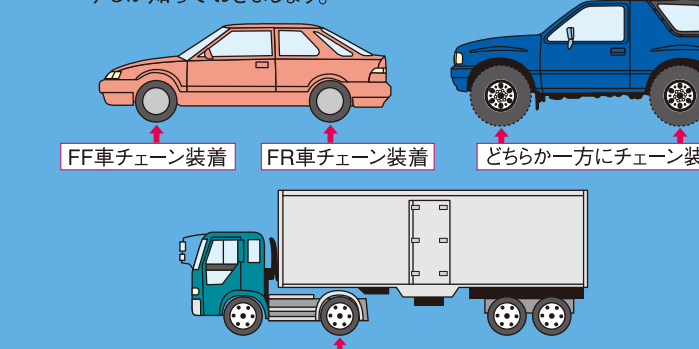
道路の異状を見つけたらご一報ください

特に高速道路については、異状箇所特定のため、道路名、進行方向、キロポスト、周辺の施設名等をご確認いただきますようお願いいたします。 ※県管理の道路等については、夜間・土・日・祭日は対応できない場合があります。 ※故障車は、高速道路及び都市高速道路のみ対象となります。 ※事故情報は、警察(110番)へ連絡してください。 ※道路交通情報については、(財)日本道路交通情報センター(TEL.03-3264-1331)へお問い合わせください。 ※道路交通法により運転中の通話は禁止されています。安全な場所に停車して音声ガイダンスに従っておかけください。

実施機関:国土交通省関東地方整備局・東日本高速道路株式会社・首都高速道路株式会社・中日本高速道路株式会社

【ノーマルタイヤにチェーンを装着する場合】


- 普通車の場合は、駆動車輪に装着します。自分の運転する車が前後どちらの車輪を駆動するか覚えておきましょう。
- 四輪駆動車の場合は、車輪のどちらかにチェーンをつけないと違反になります。



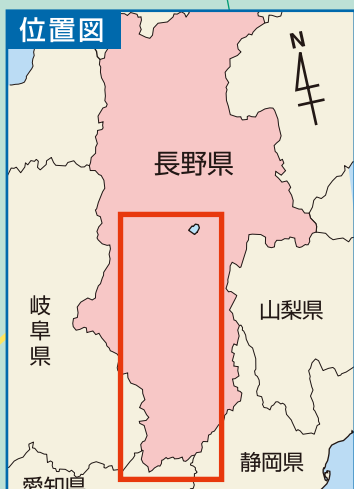
みなさん知っていましたか? 雪道整備(冬用タイヤ、タイヤチェーン)を装着しない場合、反則金が科せられます

道路交通法 第71条 第6号 長野県道路交通法施行細則 第14条 第2号
長野県では、積雪または凍結している道路を通行する際、駆動輪にタイヤチェーンを、または、全輪に防滑タイヤ(スタッドレス、スノータイヤ)を装着しなければなりません。これに違反している場合、普通車で6千円、大型車で7千円の反則金が科せられますので、ご注意ください。また、冬用タイヤを装着しているも、路面状態によって、更にタイヤチェーンの装着が必要などもありますので、冬期の移動時には必ずタイヤチェーンを携行してください。

スタッドレスタイヤは冬道に万能ではありません。冬道は夏場と同じスピードで走っているとスタッドレスタイヤと言えども滑ります。冬道は十分に減速して走行してください。



南信・木曽路 雪道情報マップ



※例年、木曽町以北においてチェーン未装着によるスタック車両が多く見られます。チェーン着脱場は、位置及び駐車スペースが限られているので、情報収集を随時行い適切な位置でチェーンを装着するようにしてください。

要注意区間



凡例	
	自動車専用道路
	国道
	距離標(キロポスト)
	冬期通行止め区間
	サービス・エリア
	パーキング・エリア
	チェーン着脱場
	道路情報板
	道路情報端末
	道路情報カメラ
	1620kHz 道路情報ラジオ
	カー用品店
	ホームセンター
	コンビニエンスストア
	道の駅
	ガソリンスタンド(24H営業、高速)

交差点名 ※主要な信号交差点のみ明示しています。
 国道19号のみ大型車登坂不能多発箇所を表示
 平成23年11月1日現在