

事業概要

もうすぐつながる、中京圏の環状道路！ ～東海環状自動車道～

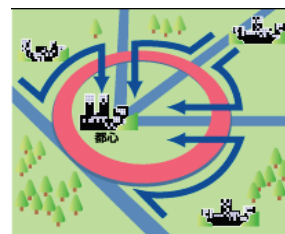


中京圏の環状道路

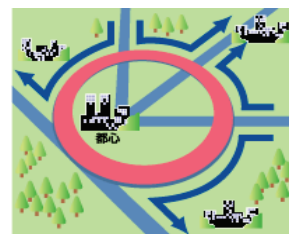


環状道路の役割

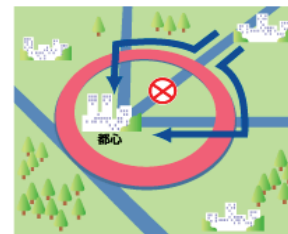
分散導入機能



バイパス機能



迂回機能



凡例	C3 東海環状自動車道(開通区間)	C2 名古屋第二環状自動車道	— 主な国道
	C3 東海環状自動車道(事業中)	— 其他の高速道路	

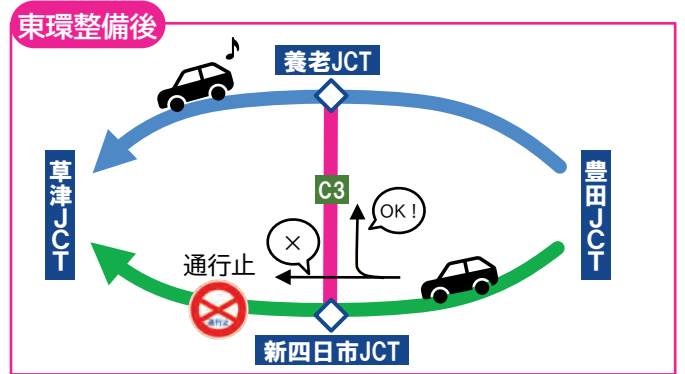
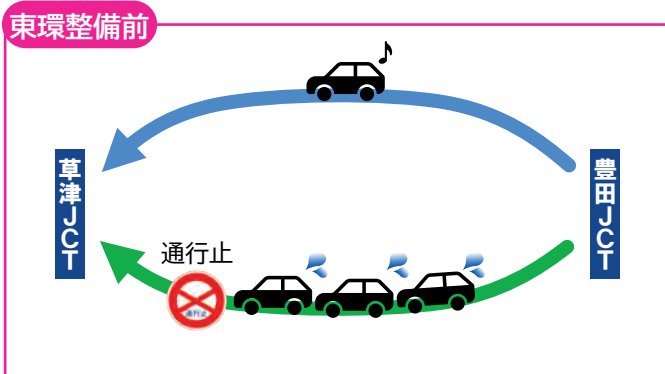
()書きのIC名称は仮称
※用地買収等が順調な場合

安全安心
への寄与

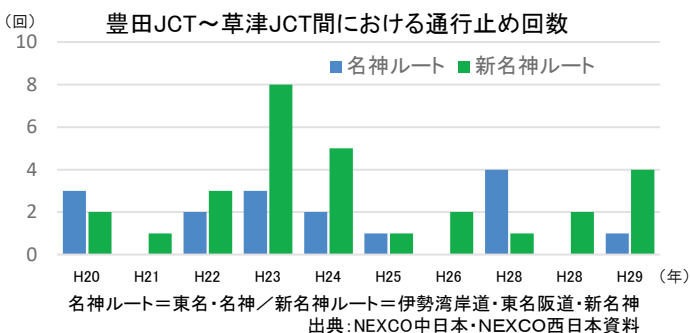
もしもの時は違うルートでもOK!
～リダンダンシーを確保～



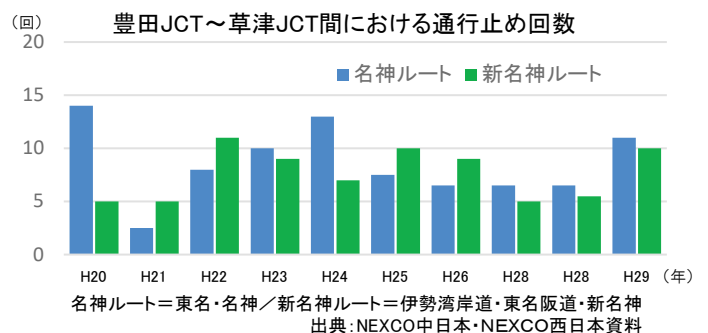
Maps Data. Google, ©2022 Image Landsat / Copernicus, Data SIO, NOAA, U.S. Navy, NGA, GEBCO



雨・雪による通行止め回数



交通事故による通行止め回数




観光
振興

魅力あふれる施設がぞくぞくオープン！
～三重・いなべ市へのアクセス向上～



青川峡キャンプパーク

年間来場者数の推移 (万人)



やまてらす

名古屋市～いなべ市の
アクセス時間



出典：国土交通省「平成27年度全国道路・街路交通情勢調査 一般交通量調査 箇所別基本表」より作成



にぎわいの森



写真提供：(一社)クリーンクリエイティブいなべ

Nordisk Hygge Circles UGAKEI



資料提供：いなべ市

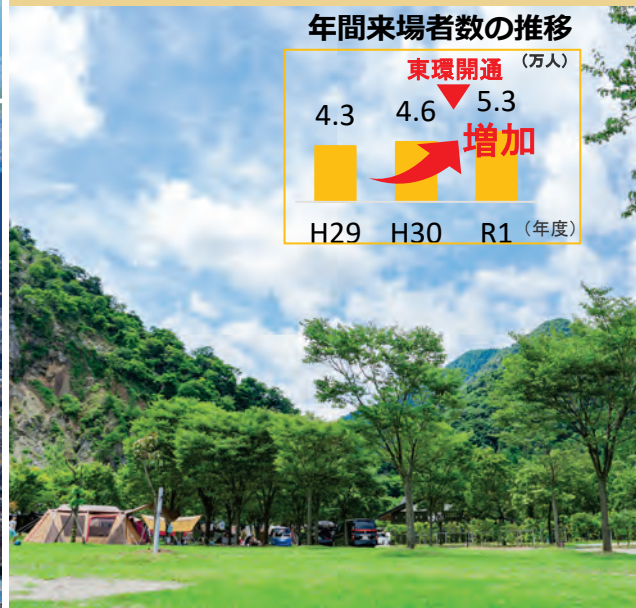
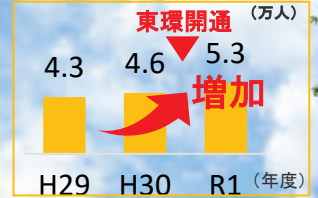
観光
振興

魅力あふれる施設がぞくぞくオープン！
～三重・いなべ市へのアクセス向上～



青川峡キャンピングパーク

年間来場者数の推移 (万人)



やまてらす



令和3年7月
オープン

資料提供: いなべ市

名古屋市～いなべ市の
アクセス時間



出典: 国土交通省「平成27年度全国道路・街路交通情勢調査 一般交通量調査 箇所別基本表」より作成

にぎわいの森



写真提供: (一社)クリーンクリエイティブいなべ

Nordisk Hygge Circles UGAKEI



資料提供: いなべ市

観光振興

つながるネットワーク、ひろがる観光圏域！
～観光地が結ばれ、高まる周遊性～



R2年度
入込客数
約**120**万人

支柱鉄塔の高さ
日本一
(61m)



R2年度
入込客数
約**1000**万人

東海三県
観光入込客数
No.1

御在所ロープウェイ
写真提供：三重県観光連盟

ナガシマリゾート
写真提供：三重県観光連盟

三重県の主な観光資源



※令和2年度三重県観光客実態調査報告書より、三重県内入込客数トップ10、北勢、中南勢、伊賀、伊勢志摩、東紀州の5圏域のトップを記載。(道の駅除く)
※上記に伊勢志摩サミット開催地「英虞湾」、世界遺産「熊野古道」を追加



R2年度
参拝者数
約**550**万人

伊勢神宮
写真提供：三重県観光連盟



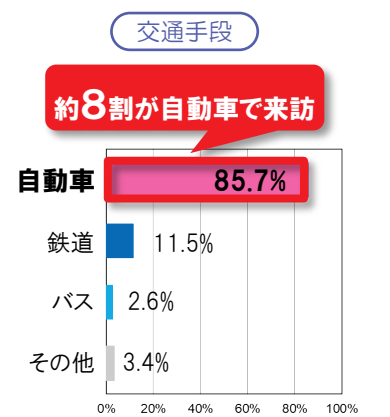
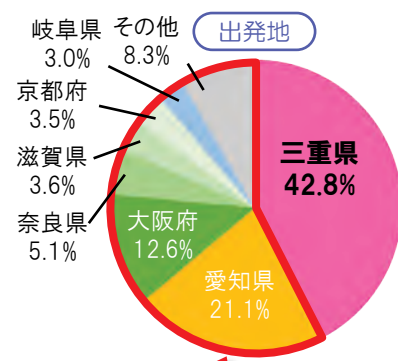
あごわん 英虞湾
写真提供：三重県観光連盟



熊野古道
写真提供：三重県観光連盟

三重県来訪観光客の出発地・交通手段

(県内観光施設13地点で調査員による聞き取り調査 2,631人から回答)
出典：令和2年度三重県観光客実態調査報告書



約6割が県外から来訪

約8割が自動車で来訪

経済活動
支援

中京圏の玄関口を支える道路網！

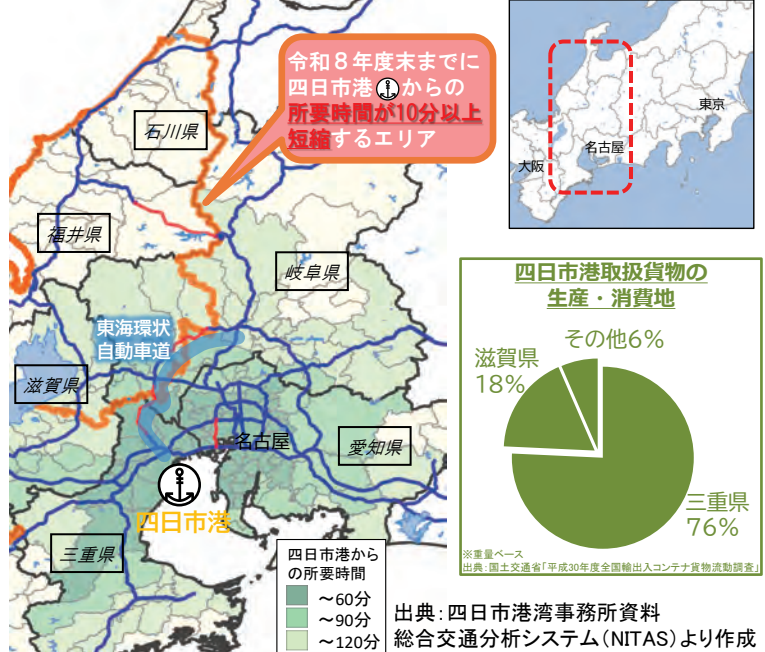
～港湾事業と道路事業が相乗効果を発揮～



港湾 四日市港霞ヶ浦地区ふ頭再編で港湾運営が効率化


相乗効果

道路 ネットワークの進展で四日市港の背後圏が拡大



生産性
向上

日本の製造業を支える工場の適地を創出！ ～東環沿線で広がる工業団地～



トヨタ新型「MIRAI」

写真提供：トヨタ自動車（株）

陸上輸送



いなべ工場で生産された
高圧水素タンク



豊田合成いなべ工場

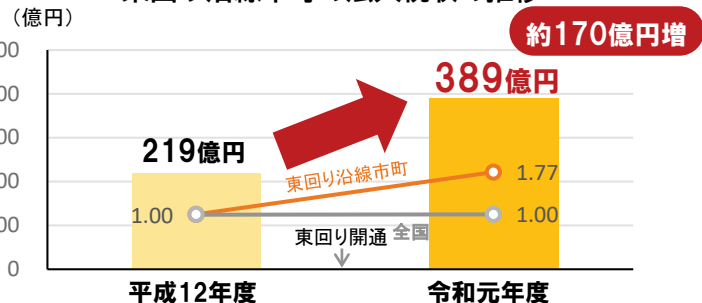
写真提供：豊田合成（株）

東海環状自動車道沿線に立地する工業団地



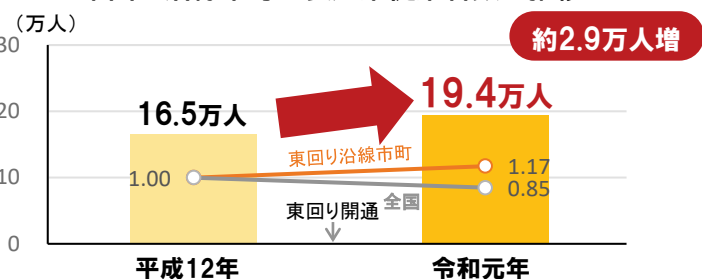
東海環状自動車道（東回り）における経済効果

東回り沿線市町の法人税収の推移



出典：総務省「地方財政状況調査」

東回り沿線市町の製造業従業者数の推移



出典：経済産業省「工業統計」

■ 従業者数 ● 伸び率