

# 事務所管内主要事業進捗状況 (道路事業)



令和5年4月下旬

国土交通省 中部地方整備局  
浜松河川国道事務所

# 東栄IC～鳳来峡IC 事業進捗状況

( 令和5年4月下旬 )



①鳳来峡IC




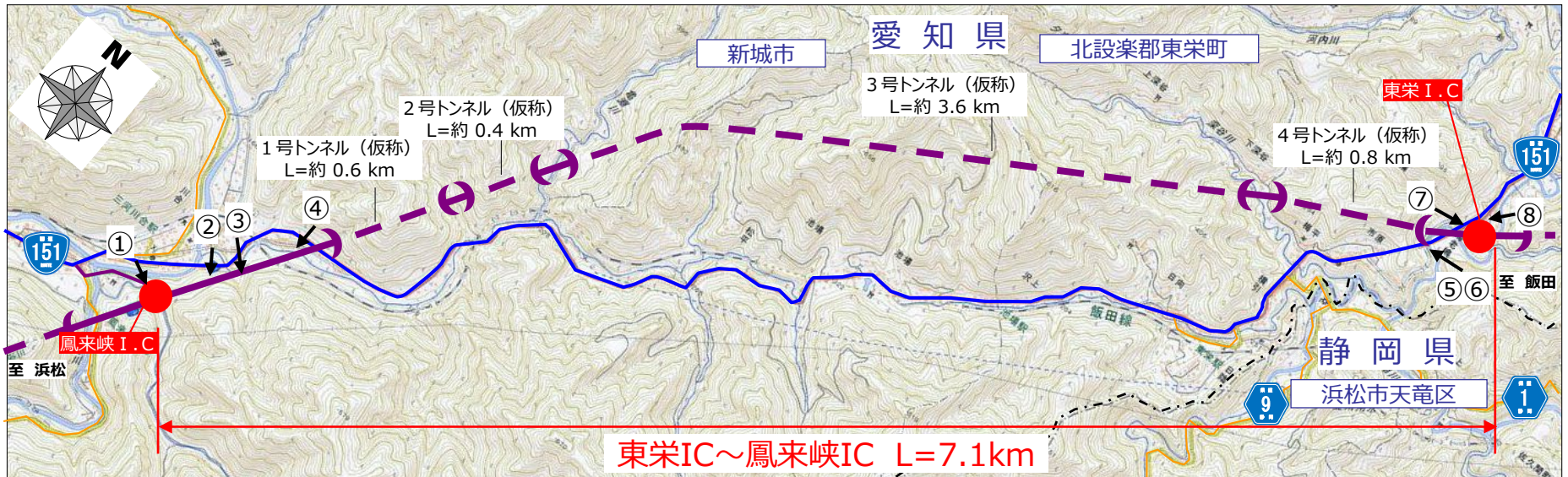
② 8号橋 (仮称)



③新城市川合地区




④ 7号橋 (仮称)



⑤ 4号トンネル (仮称)



⑥ 1号橋 (仮称) 終点側



⑦ 1号橋 (仮称) 起点側



⑧東栄IC (浜松方面を望む)



# 国道1号 島田金谷バイパス事業進捗状況

( 令和5年4月下旬 )



撮影日: 令和5年4月上旬

①菊川IC付近(東京方面を望む)



撮影日: 令和5年4月下旬

②菊川IC付近(名古屋方面を望む)



撮影日: 令和5年4月下旬

③大代IC付近(上り線オフランプ橋)



撮影日: 令和5年4月上旬

④大代IC



撮影日: 令和5年4月上旬

⑤新大井川橋



撮影日: 令和5年4月下旬

⑥島田第1高架橋下り



撮影日: 令和5年4月下旬

⑦向谷IC付近(名古屋方面を望む)



撮影日: 令和5年4月下旬

⑧伊太谷川橋