

事務所管内主要事業進捗状況 (道路事業)



令和2年2月下旬

国土交通省 中部地方整備局
浜松河川国道事務所

東栄IC～鳳来峡IC 事業進捗状況

(令和3年2月下旬)



①9号橋(仮称) P1橋脚



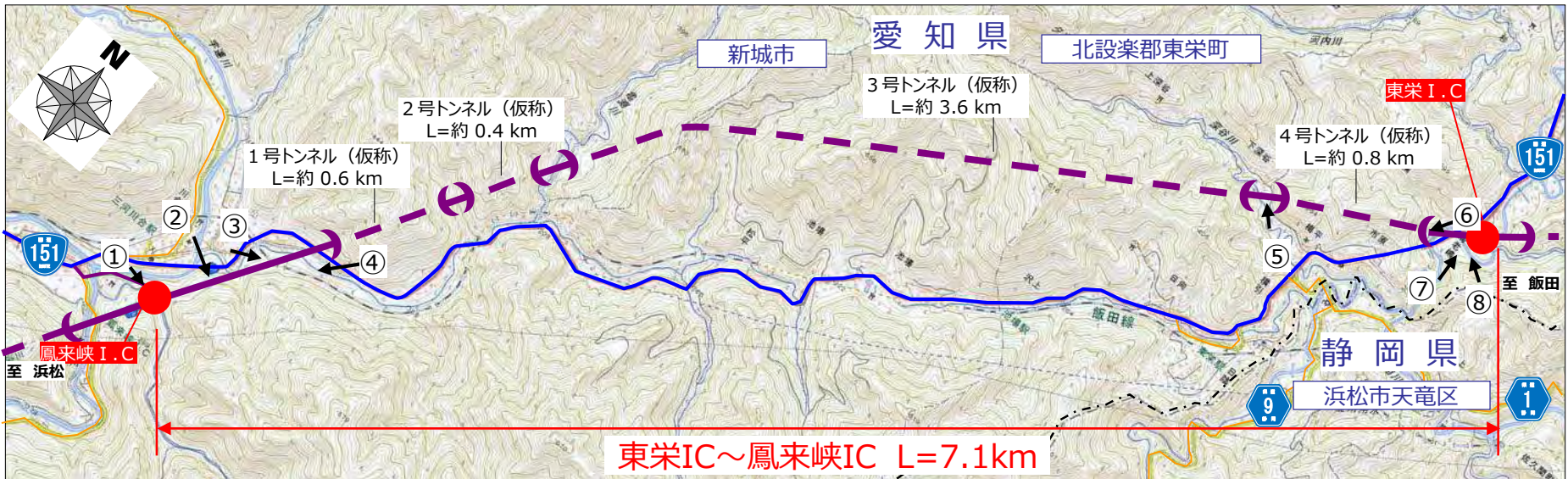
②8号橋(仮称) P1橋脚



③7号橋(仮称)A1橋台



④7号橋(仮称)P3橋脚



⑤4号橋(仮称)



⑥1号橋(仮称) A1橋台




⑦1号橋(仮称) P3橋脚



⑧1号橋(仮称) A2橋台


国道1号 島田金谷バイパス事業進捗状況

(令和3年2月下旬)




撮影日: 令和3年2月下旬

①菊川IC付近(東京方面を望む)




撮影日: 令和3年2月下旬

②菊川IC付近(牧ノ原方面を望む)



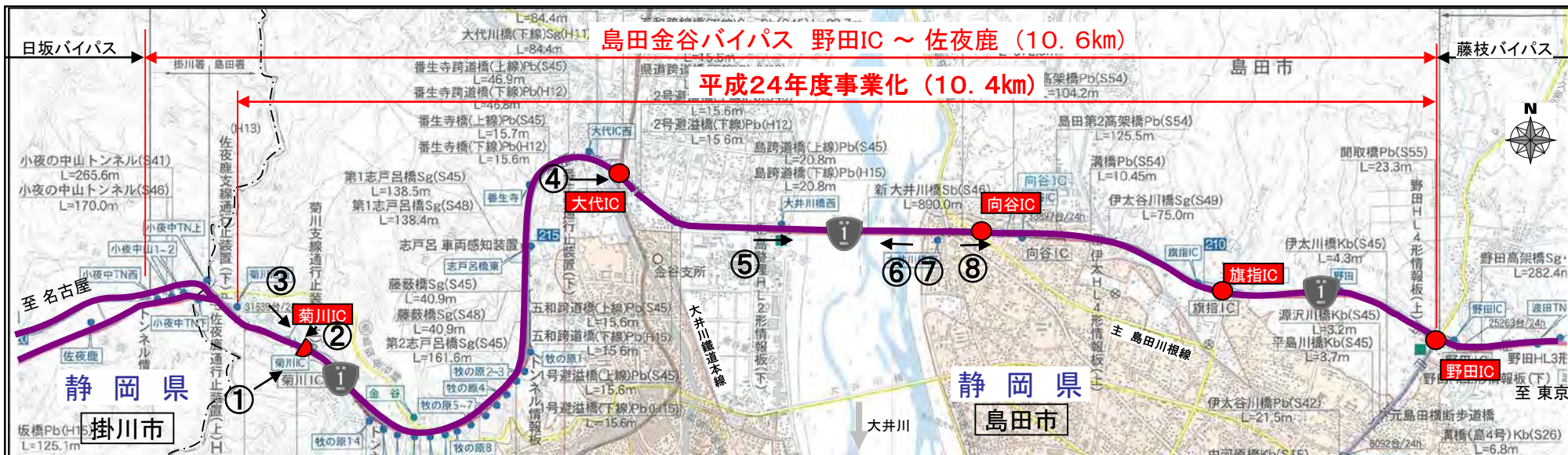
撮影日: 令和3年2月下旬

③菊川IC付近(東京方面を望む)



撮影日: 令和3年2月下旬

④大代IC付近(東京方面を望む)




撮影日: 令和3年2月下旬

⑤新大井川橋右岸



撮影日: 令和3年2月下旬

⑥新大井川橋左岸



撮影日: 令和3年2月下旬

⑦新大井川橋左岸



撮影日: 令和3年2月下旬

⑧向谷IC付近(東京方面を望む)