

事務所管内主要事業進捗状況 (道路事業)



令和2年4月下旬

国土交通省 中部地方整備局
浜松河川国道事務所

東栄IC～鳳来峡IC 事業進捗状況

(令和2年4月下旬)



① 鳳来峡IC



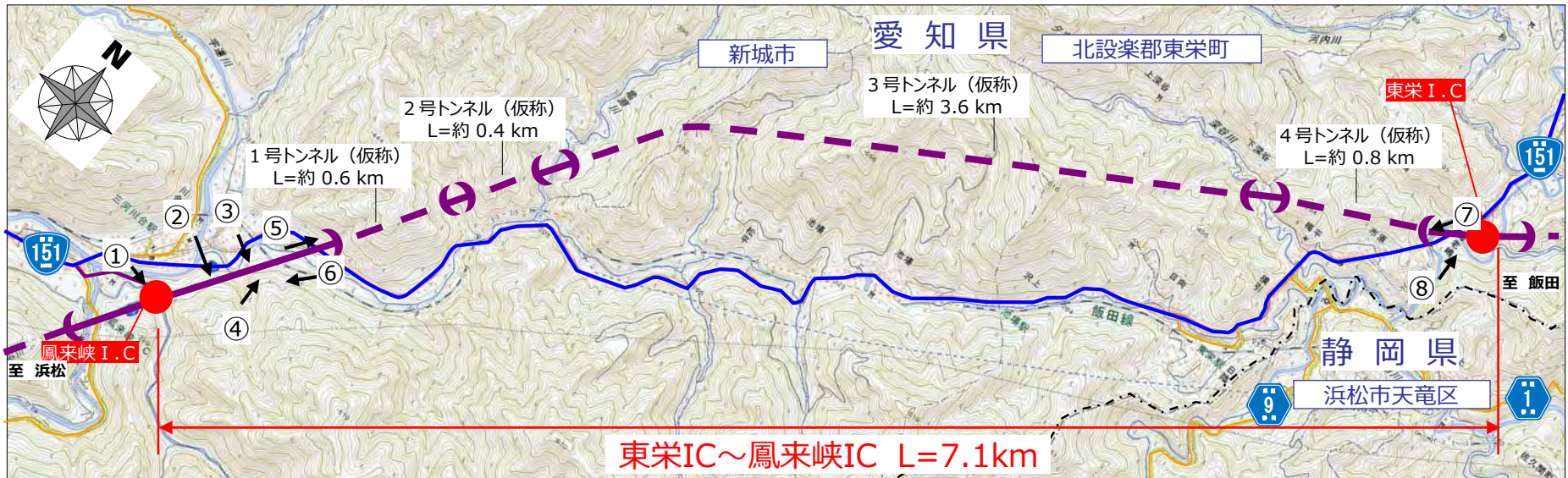
② 8号橋 (仮称)



③ 新城市川合地区



④ 新城市川合地区



⑤ 1号トンネル(仮称) 坑口



⑥ 7号橋(仮称)




⑦ 1号橋(仮称) A1橋台



⑧ 1号橋 (仮称) P3橋脚

国道1号 島田金谷バイパス事業進捗状況

(令和2年4月下旬)



撮影日: 令和2年4月下旬

①菊川IC付近(東京方面を望む)



撮影日: 令和2年4月下旬

②菊川IC付近(東京方面を望む)



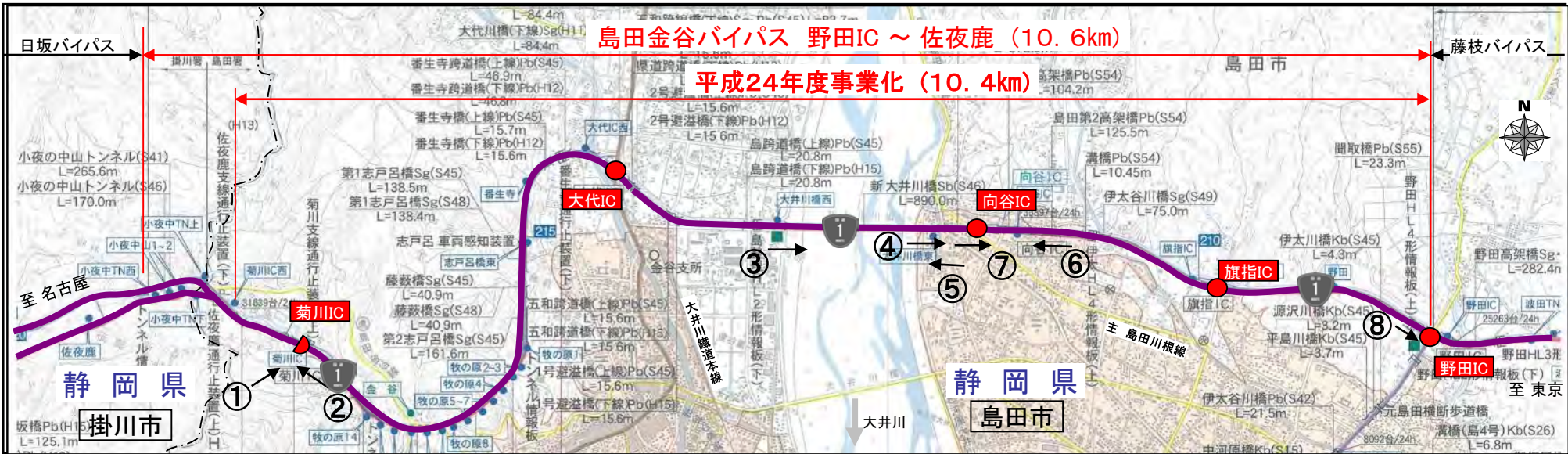
撮影日: 令和2年4月下旬

③新大井川橋(東京方面を望む)



撮影日: 令和2年4月下旬

④向谷IC付近(東京方面を望む)



撮影日: 令和2年4月下旬

⑤向谷IC付近(名古屋方面を望む)



撮影日: 令和2年4月下旬

⑥向谷IC付近(名古屋方面を望む)



撮影日: 令和2年4月下旬

⑦向谷IC付近(東京方面を望む)



撮影日: 令和2年4月下旬

⑧野田IC付近(名古屋方面を望む)