

# 事務所管内主要事業進捗状況 (道路事業)



平成31年2月下旬

国土交通省 中部地方整備局  
浜松河川国道事務所

# 佐久間川合IC～東栄IC 事業進捗状況

(平成31年2月下旬)



①東栄IC



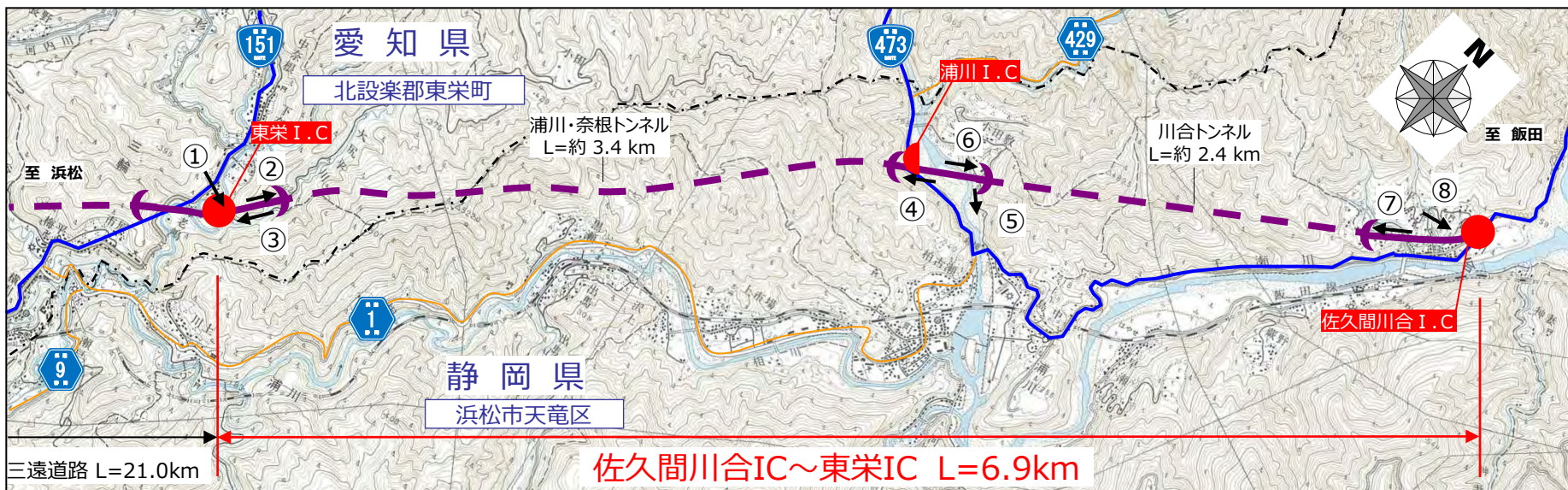
②浦川・奈根トンネル 東栄側坑口



③東栄IC



④浦川・奈根トンネル 浦川側坑口



⑤浦川IC 左岸連絡路



⑥川合トンネル 浦川側坑口



⑦川合トンネル 佐久間川合側坑口



⑧佐久間川合IC

# 東栄IC～鳳来峡IC 事業進捗状況

(平成31年2月下旬)



撮影日：平成31年2月下旬

① 9号橋 (仮称)




撮影日：平成31年2月下旬

② 鳳来峡IC



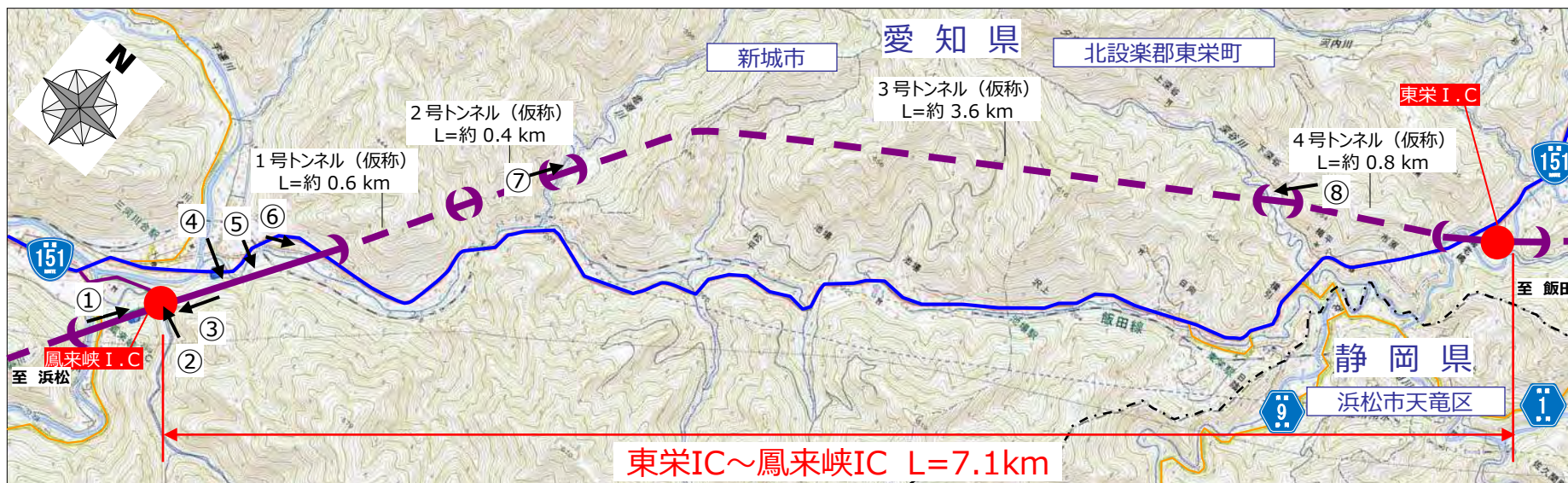
撮影日：平成31年2月下旬

③ 鳳来峡IC



撮影日：平成31年2月下旬

④ 8号橋 (仮称)



撮影日：平成31年2月下旬

⑤ 7号橋 (仮称)



撮影日：平成31年2月下旬

⑥ 7号橋 (仮称)



撮影日：平成31年2月下旬

⑦ 3号トンネル(仮称) 新城側坑口



撮影日：平成31年2月下旬

⑧ 3号トンネル(仮称) 東栄側坑口

# 国道1号 島田金谷バイパス事業進捗状況

(平成31年2月下旬)



①菊川IC付近 (東京方面を望む)



②菊川IC付近 (東京方面を望む)




③菊川IC付近 (東京方面を望む)



④菊川IC付近 (名古屋方面を望む)



⑤菊川IC付近 (東京方面を望む)



⑥菊川IC付近 (東京方面を望む)



⑦新大井川橋右岸より



⑧野田IC付近 (名古屋方面を望む)