

事務所管内主要事業進捗状況 (道路事業)



平成29年10月下旬

国土交通省 中部地方整備局
浜松河川国道事務所

佐久間IC(仮称)～東栄IC(仮称)事業進捗状況

(平成29年10月下旬)



①東栄IC(仮称)



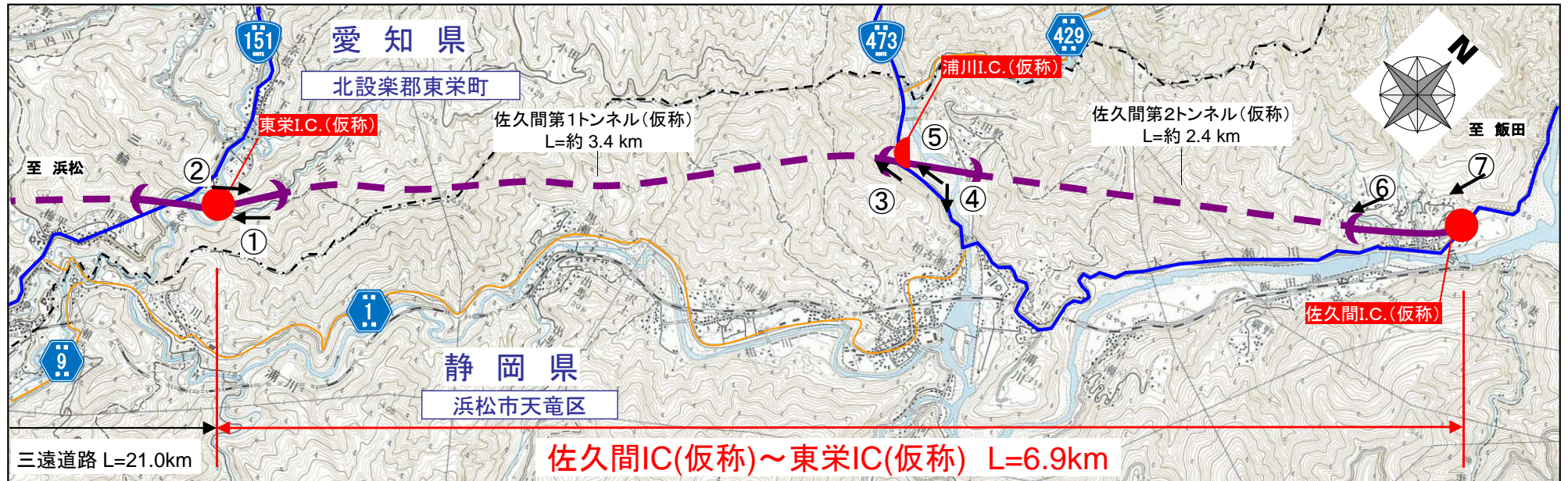
②佐久間第1トンネル(仮称)東栄側



③佐久間第1トンネル(仮称)浦川側坑口



④浦川IC(仮称)左岸連絡路



⑤大千瀬川橋(仮称)



⑥佐久間第2トンネル(仮称)佐久間側坑口



⑦佐久間IC (仮称)

東栄IC(仮称)～鳳来峡IC事業進捗状況

(平成29年10月下旬)



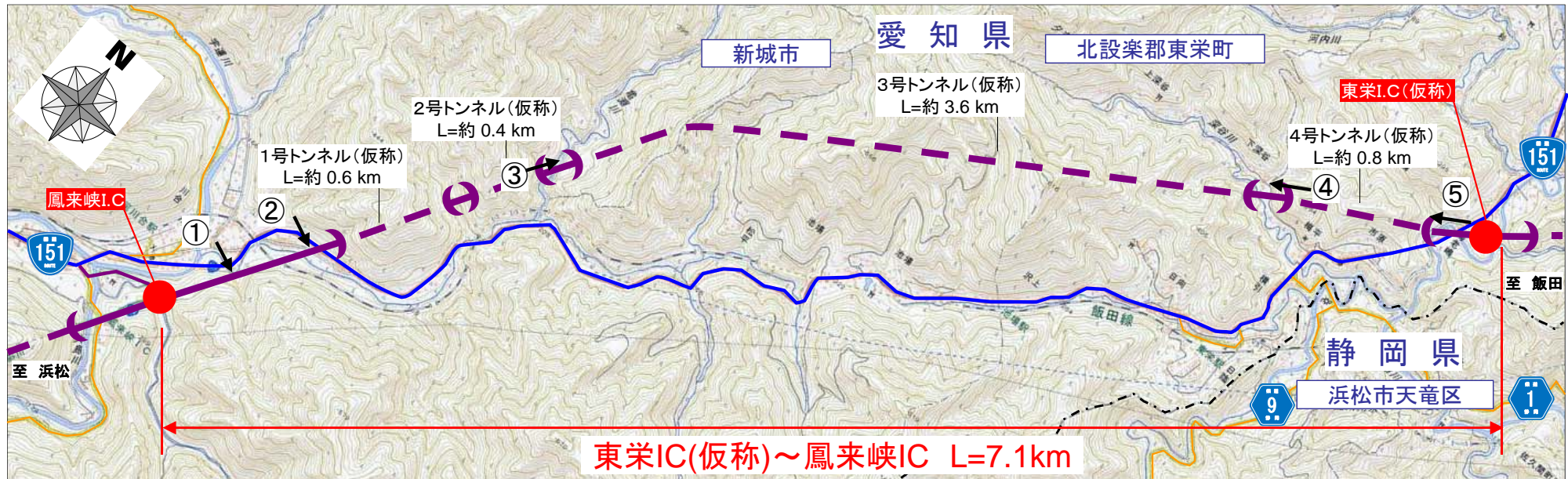
撮影日:平成29年4月下旬

① 8号橋 (仮称)



撮影日:平成29年4月下旬

② 7号橋 (仮称)



撮影日:平成29年10月下旬

③ 3号トンネル新城側



撮影日:平成29年10月下旬

④ 3号トンネル東栄側



撮影日:平成29年4月下旬


⑤ 1号橋 (仮称)

国道1号 島田金谷バイパス事業進捗状況

(平成29年10月下旬)



① 菊川IC付近



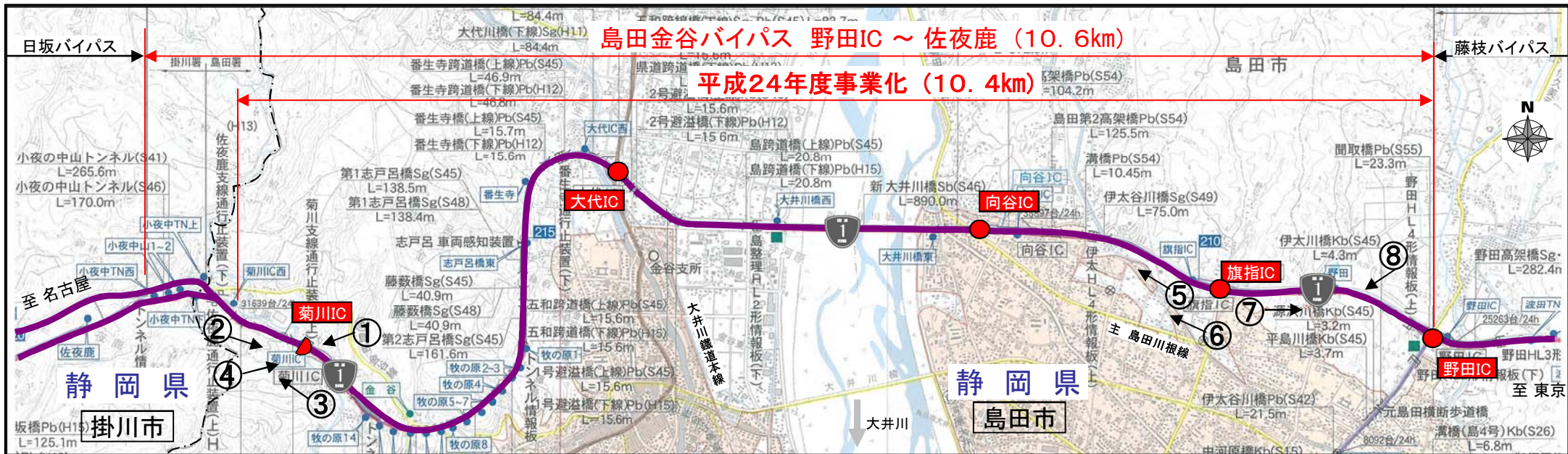
② 菊川IC付近(東京方面を望む)



③ 菊川IC付近(名古屋方面を望む)




④ 菊川IC付近(東京方面を望む)



⑤ 旗指IC付近(名古屋方面を望む)



⑥ 旗指IC付近(名古屋方面を望む)



⑦ 旗指IC付近(東京方面を望む)



⑧ 野田IC付近(名古屋方面を望む)