

事務所管内主要事業進捗状況 (道路事業)

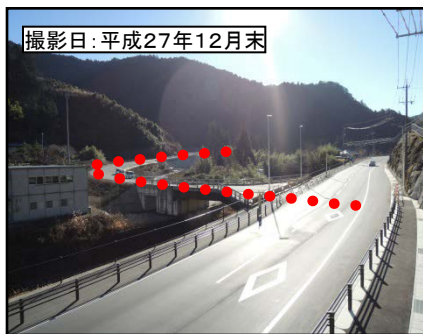


平成27年12月末

国土交通省 中部地方整備局
浜松河川国道事務所

佐久間IC(仮称)～東栄IC(仮称)事業進捗状況

(平成27年12月末)



①東栄IC現状



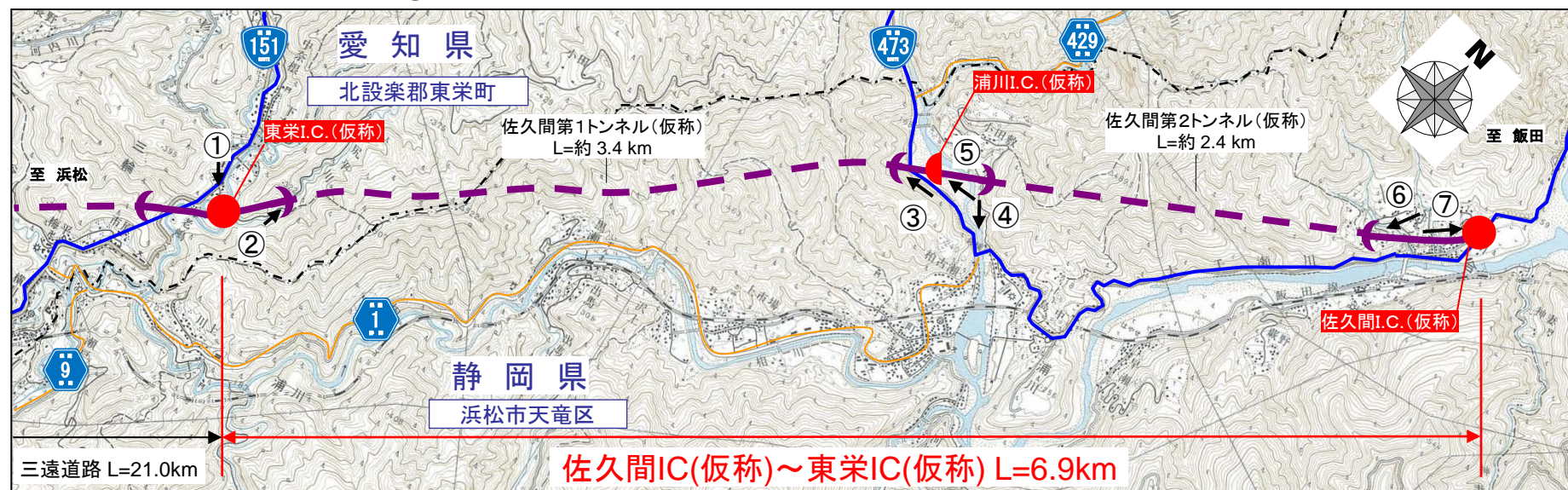
②佐久間第1トンネル(東栄側坑口)



③佐久間第1トンネル(浦川側坑口)



④浦川左岸連絡路



⑤浦川IC現状



⑥佐久間第2トンネル(佐久間側坑口)



⑦佐久間IC現状

東栄IC(仮称)～鳳来峡IC事業進捗状況

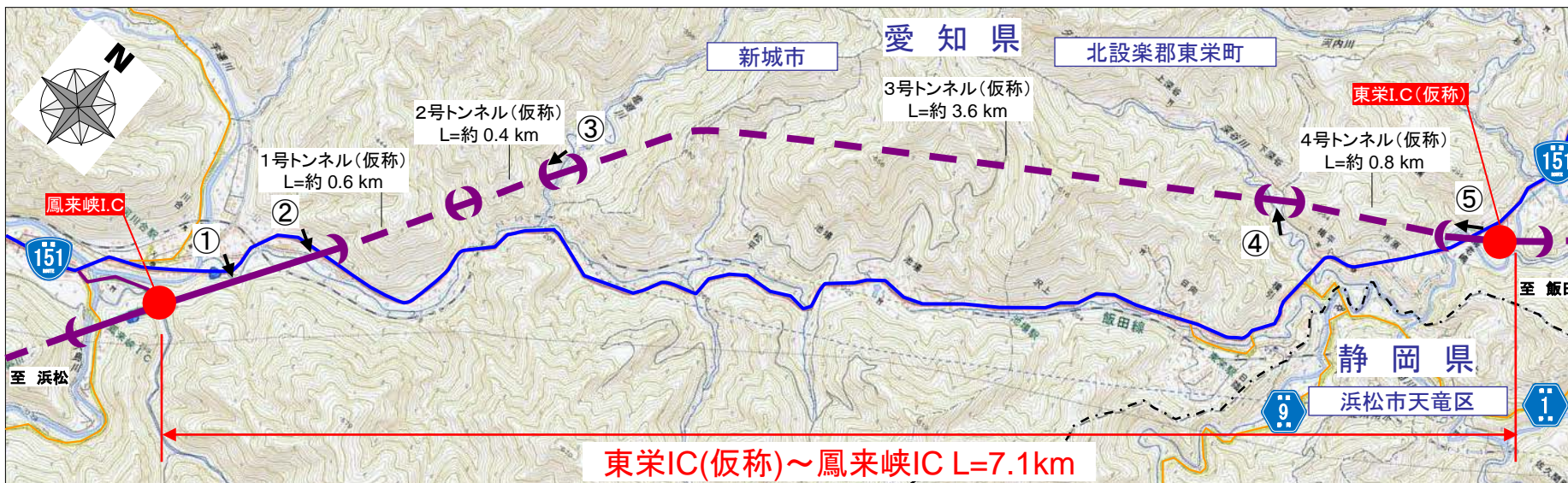
(平成27年12月末)




①8号橋(仮称)



②7号橋(仮称)



③5号橋(仮称)



④4号橋(仮称)



⑤1号橋(仮称)

国道1号 島田金谷バイパス事業進捗状況

(平成27年12月末)



撮影日:平成26年4月末

①菊川IC付近



撮影日:平成27年12月末

②新大井川橋右岸より



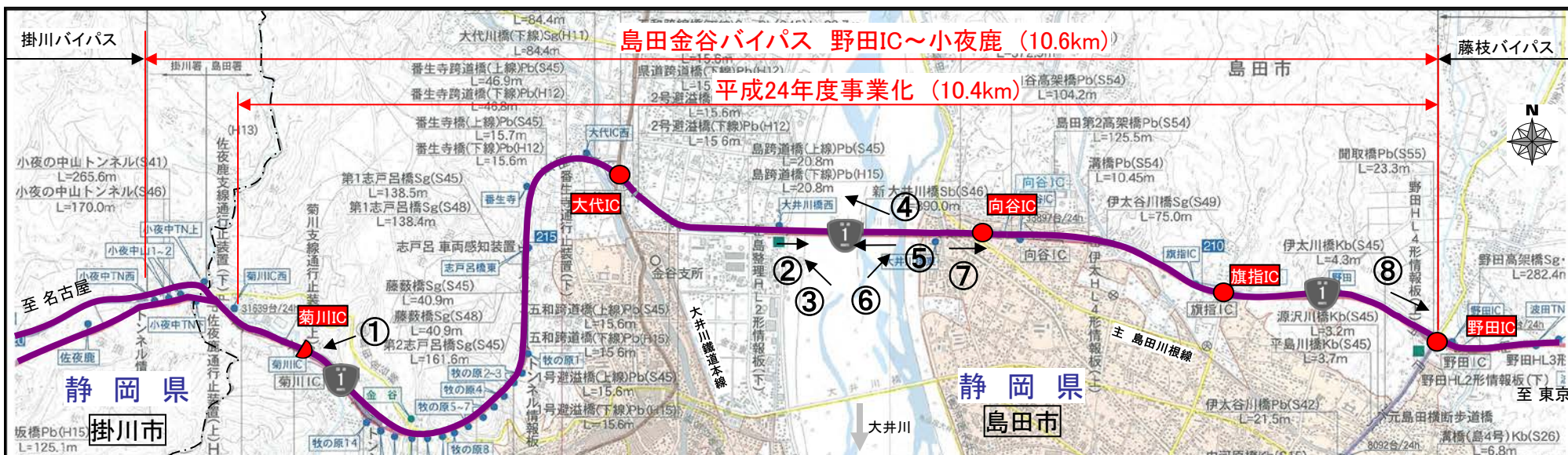
撮影日:平成27年12月末

③新大井川橋右岸



撮影日:平成27年12月末

④新大井川橋より上流を望む



撮影日:平成27年12月末

⑤新大井川橋左岸より



撮影日:平成27年12月末

⑥新大井川橋左岸



撮影日:平成27年12月末

⑦向谷IC付近



撮影日:平成27年12月末

⑧野田IC付近