

事務所管内主要事業進捗状況 (道路事業)



平成27年10月末

国土交通省 中部地方整備局
浜松河川国道事務所

佐久間IC(仮称)～東栄IC(仮称)事業進捗状況

(平成27年10月末)



①東栄IC現状



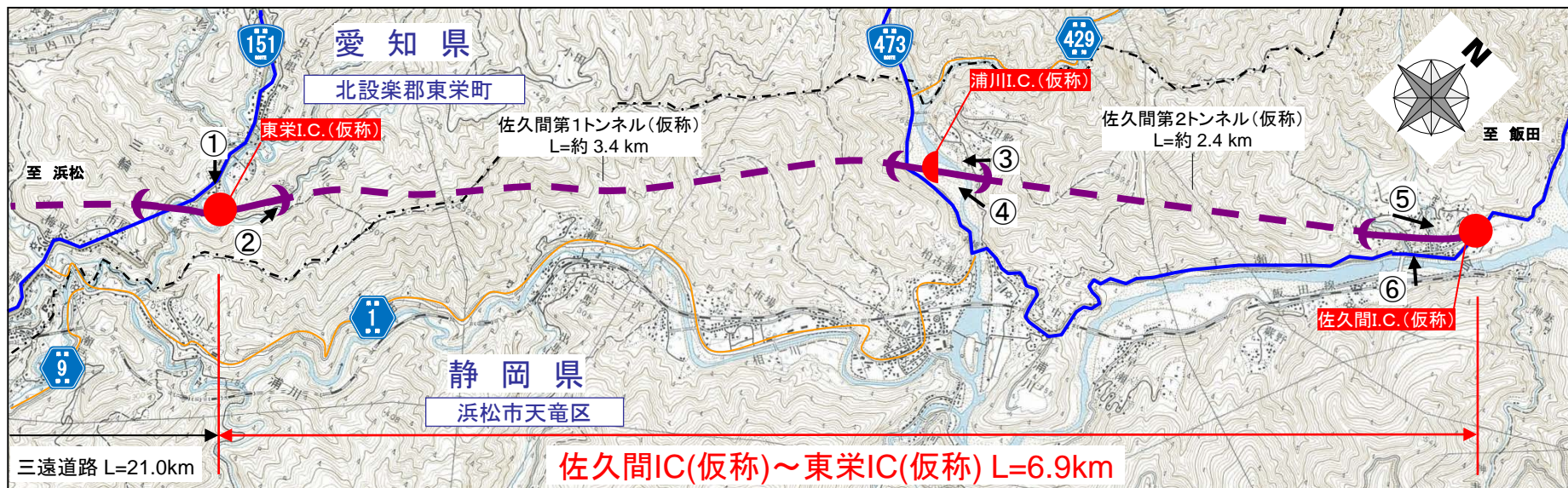
②佐久間第1トンネル(坑口)



③浦川IC現状



④浦川IC現状



⑤佐久間IC現状




⑥佐久間IC現状

東栄IC(仮称)～鳳来峡IC事業進捗状況

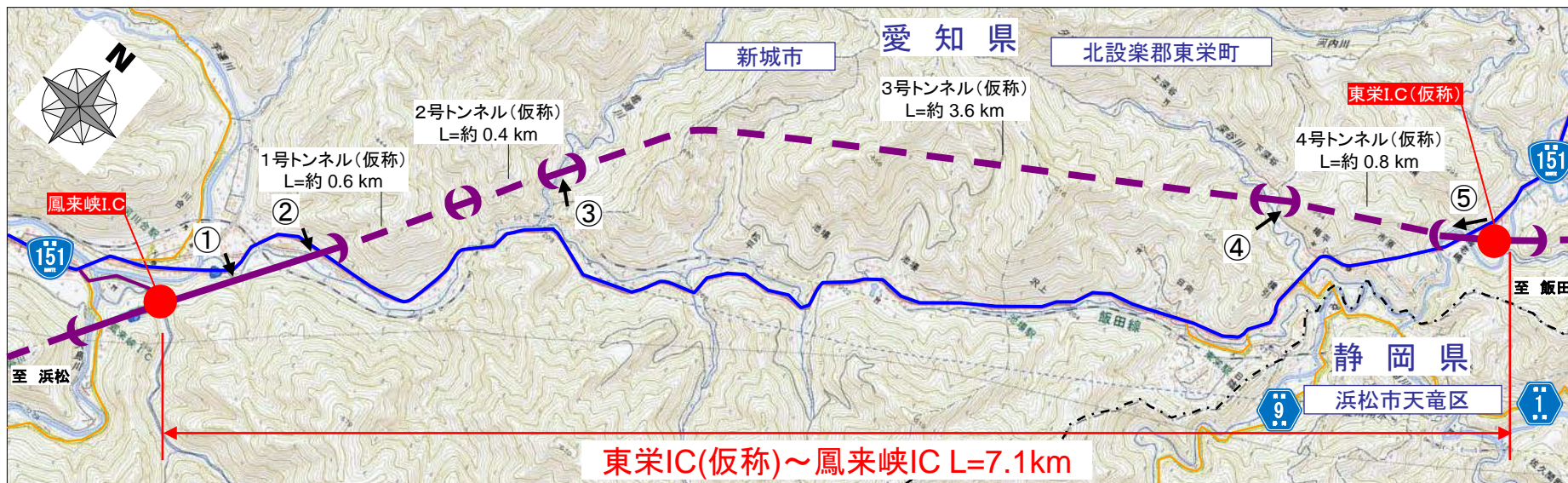
(平成27年10月末)



①8号橋(仮称)



②7号橋(仮称)



③5号橋(仮称)



④4号橋(仮称)



⑤1号橋(仮称)

国道1号 袋井バイパス事業進捗状況

(平成27年10月末)

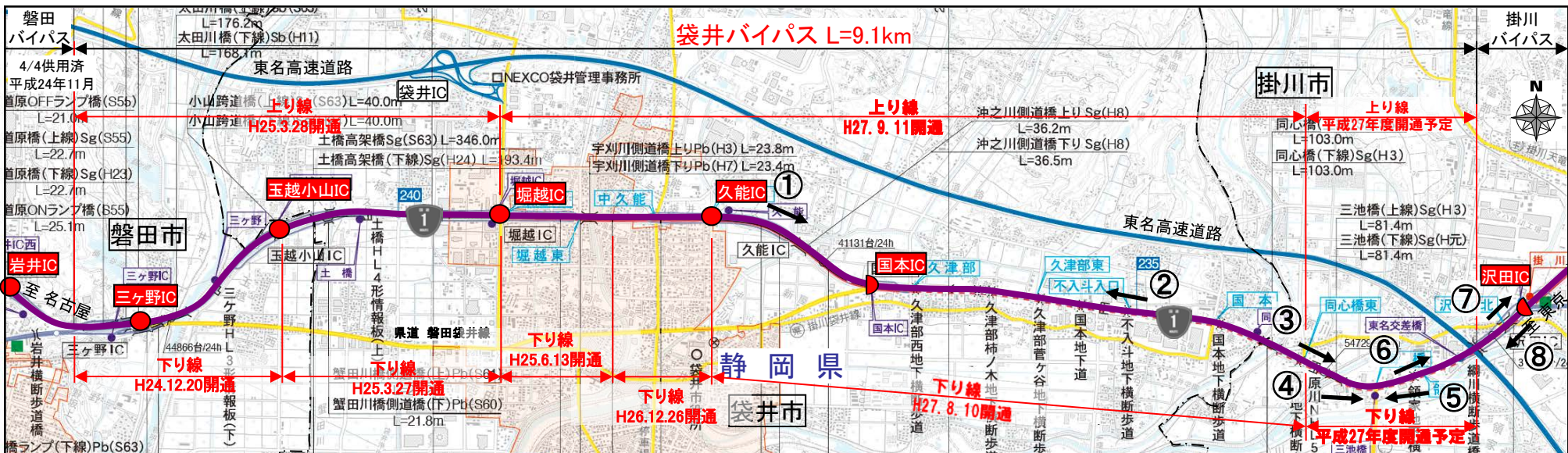


①久能IC付近(上り線)

②不入斗入口交差点

③同心橋東交差点

④梅橋交差点



⑤梅橋交差点

⑥領家交差点

⑦沢田IC付近(上り線)

⑧沢田IC付近(下り線)

国道1号 島田金谷バイパス事業進捗状況

(平成27年10月末)



撮影日:平成26年4月末

①菊川IC付近



撮影日:平成27年10月末

②新大井川橋右岸



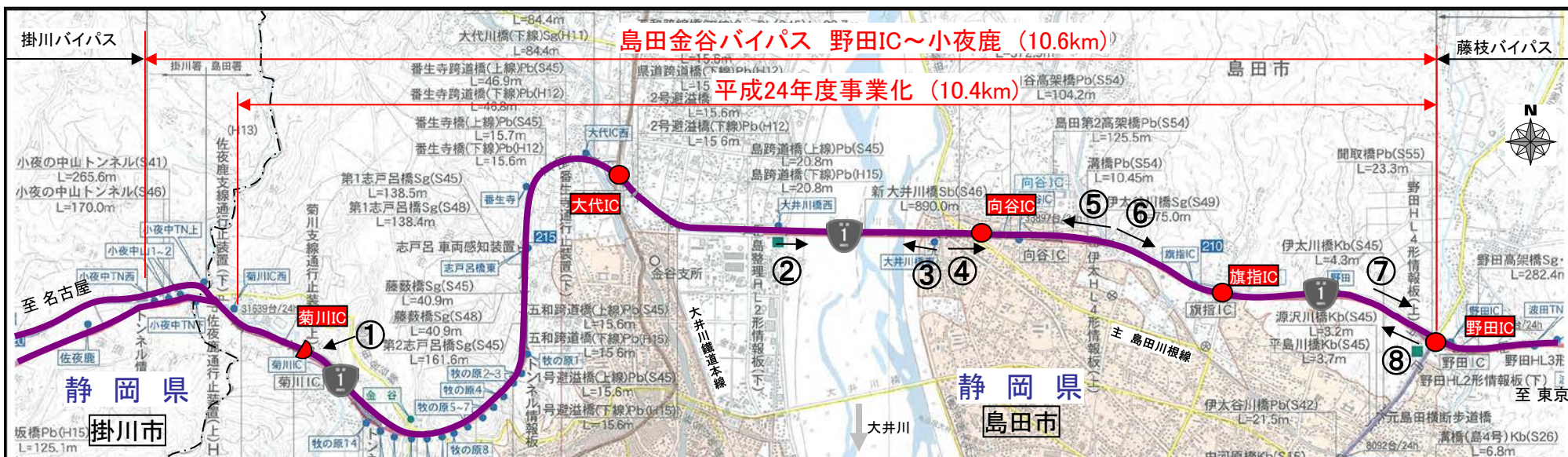
撮影日:平成27年10月末

③新大井川橋左岸



撮影日:平成27年10月末

④向谷IC付近



撮影日:平成27年10月末

⑤向谷IC付近



撮影日:平成27年10月末

⑥向谷IC~旗指IC



撮影日:平成27年10月末

⑦野田IC付近



撮影日:平成27年10月末

⑧野田IC付近